

11. PŘÍLOHY



1. Lokalizace a vymezení území

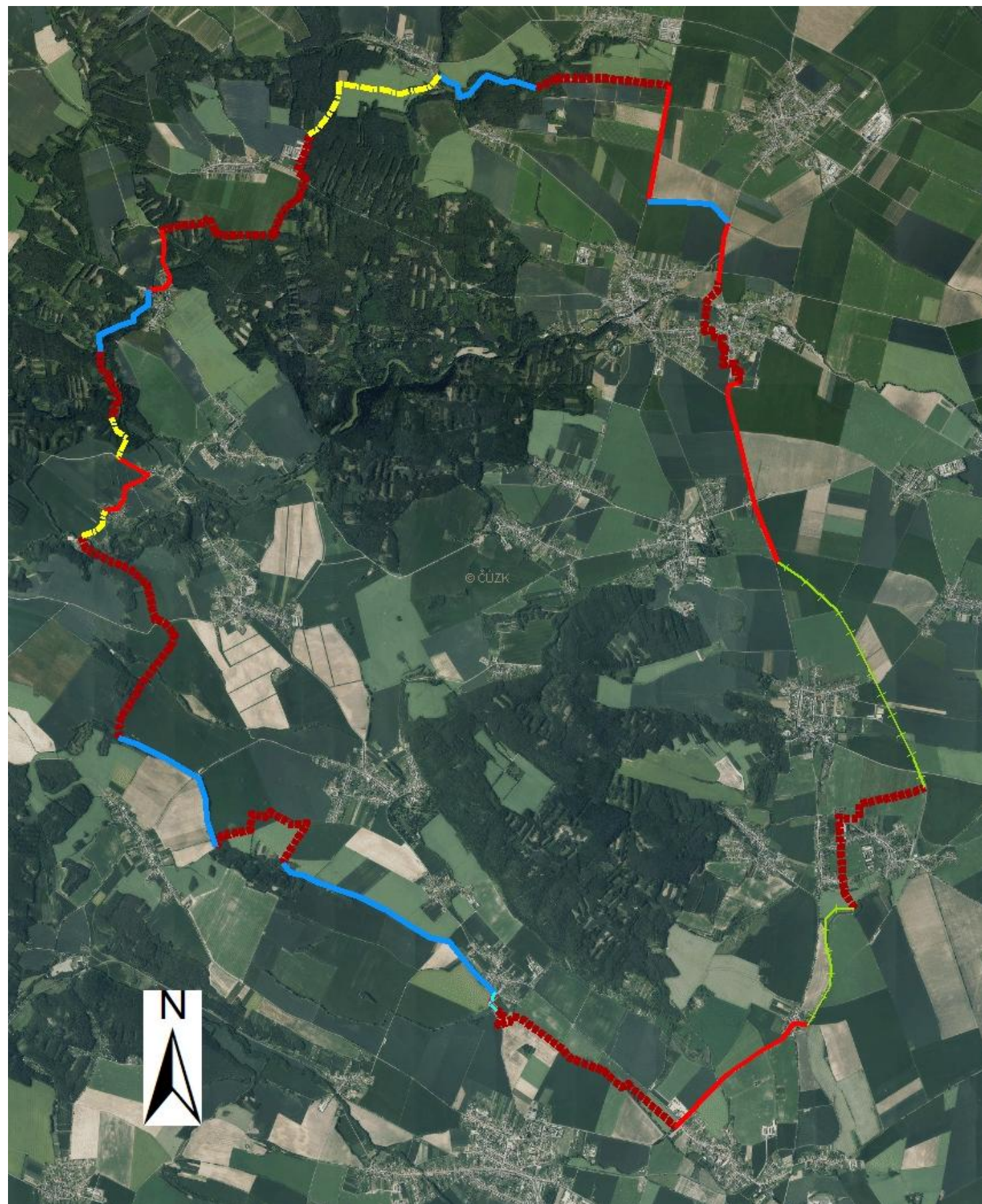
Obr. 1 Mapa s vyznačením hranic modelového území (ZM 10, ČÚZK, 1:50 000)

Obr. 2 Lokalizace v rámci ČR (mapaceskerepubliky.cz, 1: 1 200 000)

Obr. 3 Širší územní vztahy (mapy.cz)



2. Vymezení hranic modelového území

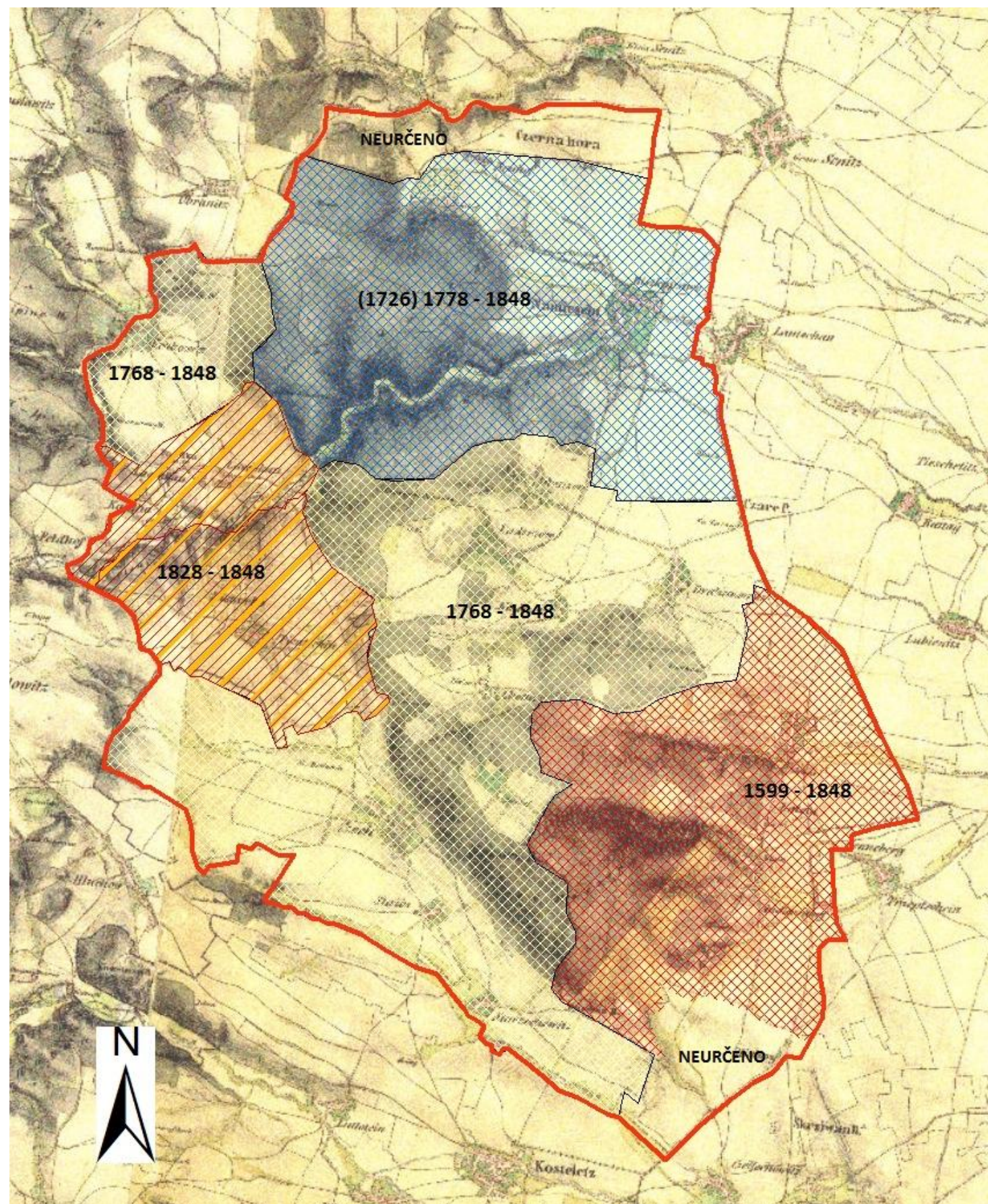


Legenda:






- hranice katastrálního území
- vodní tok
- silnice II. a III. třídy
- účelová komunikace
- železnice

MENDELOVA UNIVERZITA V BRNĚ		Ústav plánování krajiny	
Zahradnická fakulta			
Diplomová práce: Komponovaná krajina - analýza a návrh péče			
VYMEZENÍ HRANIC MODELOVÉHO ÚZEMÍ		FORMÁT:	2 x A4
		MĚŘÍTKO:	1:50 000
		DATUM:	11/2014
Autor práce:	Bc. Tereza Konečná	ČÍSLO PŘÍLOHY	2.
Vedoucí práce:	Ing. Markéta Flekalová, Ph.D.		
Podklad:	Ortofoto ČR (ČÚZK), souřadnicový systém S-JTSK		

3. Rodové a majetkové poměry

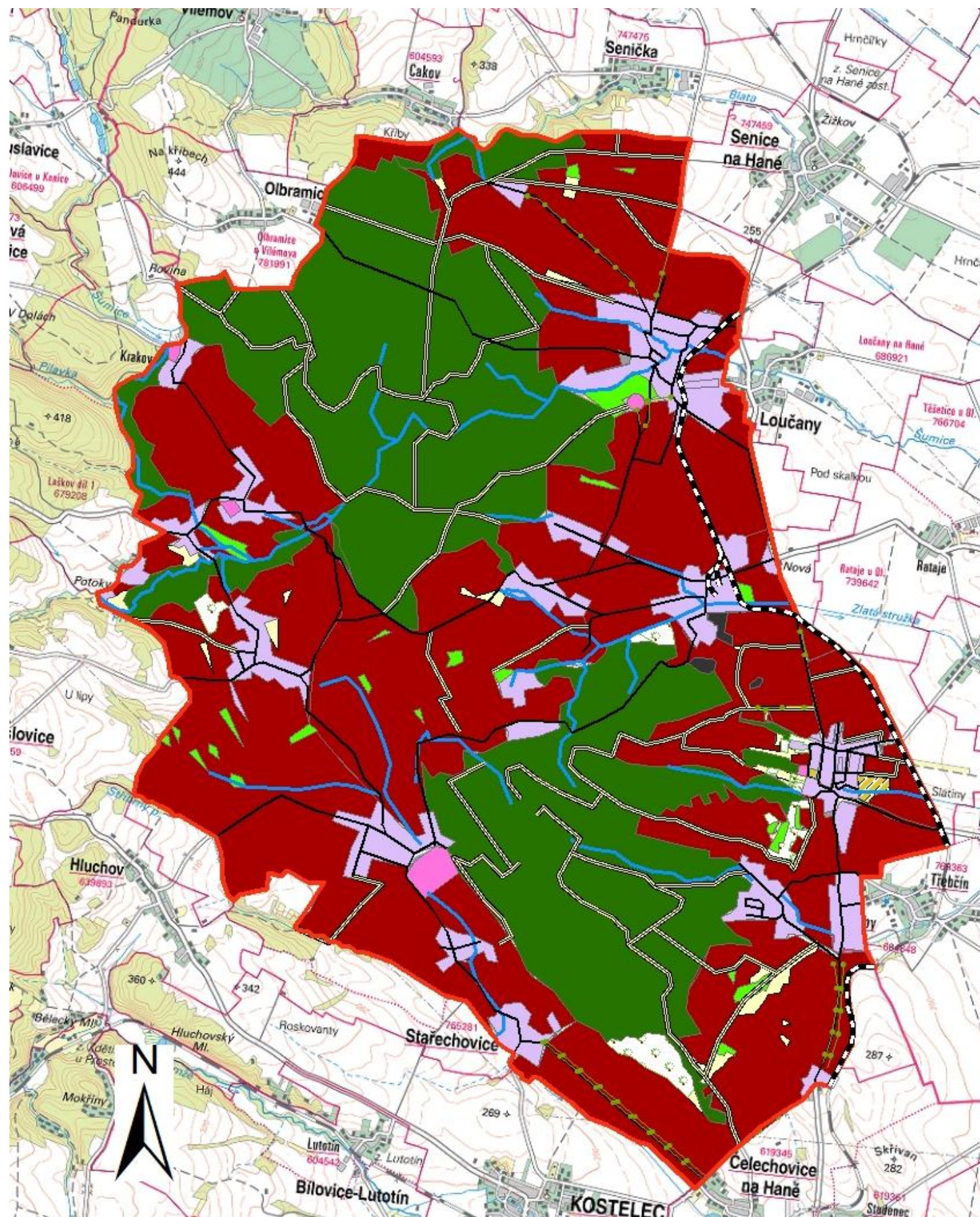


Legenda

-  Hranice zájmového území
-  Lichtenštejni - plumlovská větev
-  Silva - Tarouca
-  Kolářové (neurozený rod)
-  Kinští - náměšťská větev

MENDELOVA UNIVERZITA V BRNĚ		Ústav plánování krajiny	
Zahradnická fakulta			
Diplomová práce: Komponovaná krajina - analýza a návrh péče			
RODOVÉ A MAJETKOVÉ POMĚRY	FORMÁT:	2 x A4	
	MĚŘÍTKO:	1:50 000	
	DATUM:	01/2015	
Autor práce:	Bc. Tereza Konečná	ČÍSLO	3.
Vedoucí práce:	Ing. Markéta Flekalová, Ph.D.	PŘÍLOHY	
Podklad:	II. vojenské mapování, souřadnicový systém S-JTSK		

4. Aktuální land use



Legenda

- Hranice zájmového území
- Silnice II. a III. třídy
- Ostatní komunikace
- - - Železniční trať
- Vodní toky
- Liniová vegetace
- Nelesní dřevinná vegetace
- Les
- Orná půda
- Trvalý travní porost
- Vodní plocha
- Zástavba
- Ovocný sad, zahrada
- Zámecká zahrada, park
- Průmyslová plocha
- Hřbitov

MENDELOVA UNIVERZITA V BRNĚ		Ústav plánování krajiny	
Zahradnická fakulta			
Diplomová práce: Komponovaná krajina - analýza a návrh péče			
AKTUÁLNÍ LAND USE		FORMÁT:	2 x A4
		MĚŘÍTKO:	1:50 000
		DATUM:	01/2015
Autor práce:	Bc. Tereza Konečná	ČÍSLO	4.
Vedoucí práce:	Ing. Markéta Flekalová, Ph.D.	PŘÍLOHY	
Podklad:	ZM 50 (ČÚZK), souřadnicový systém S-JTSK		

5. Lidová architektura

Obr. 1 Barokní sýpka v Luděřově, (Foto: autorka práce, 2015)

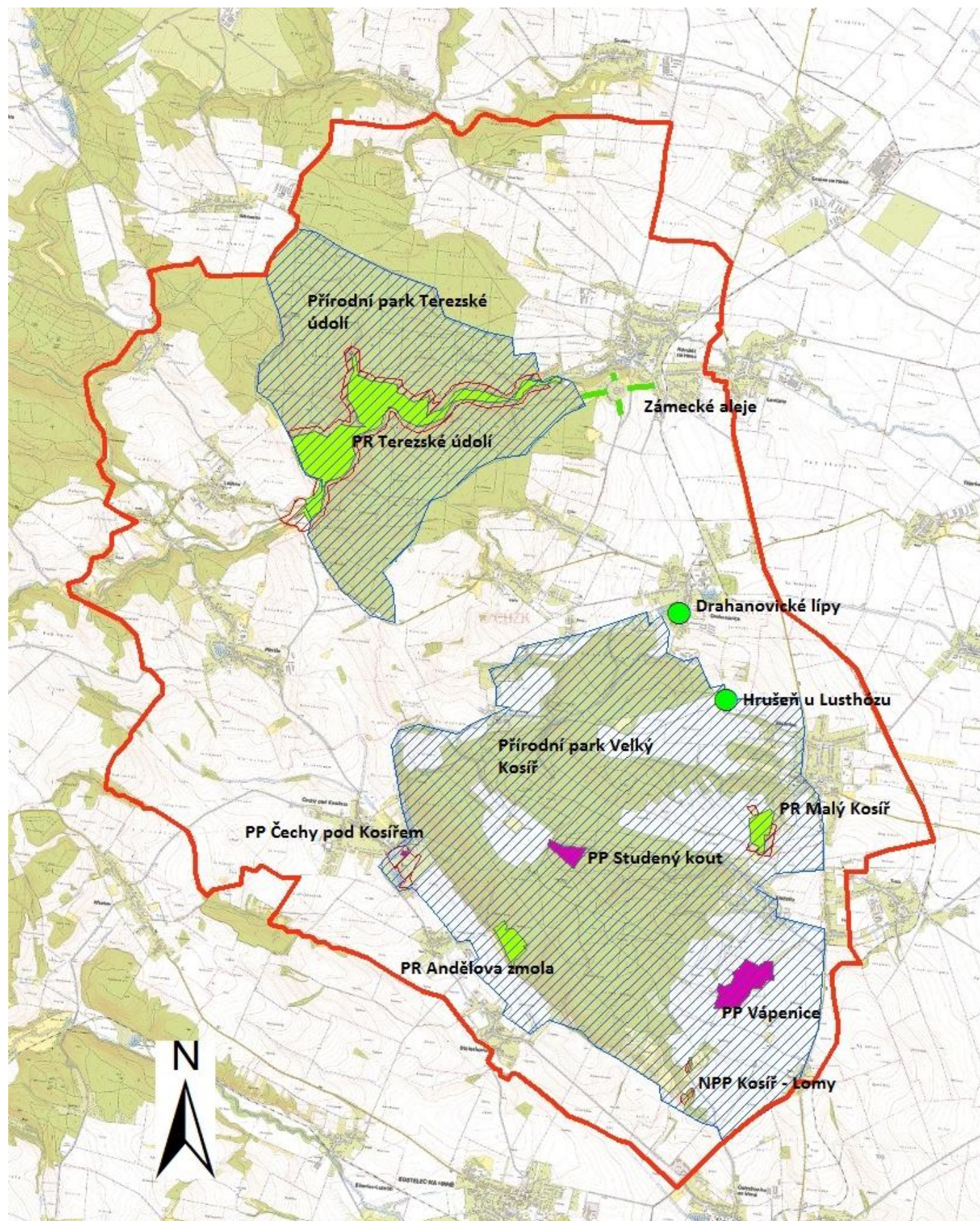
Obr. 2 Lichtenštejnský dvůr ve Slatinicích, (Foto: autorka práce, 2012)

Obr. 3 Žudry na hanácké vesnici, (Josef Mánes in Vaca, 1995)

Obr. 4 Dvorní trakt s žudrem, (in Kauerová, Koudela, 2000)



6. Ochrana přírody a krajiny

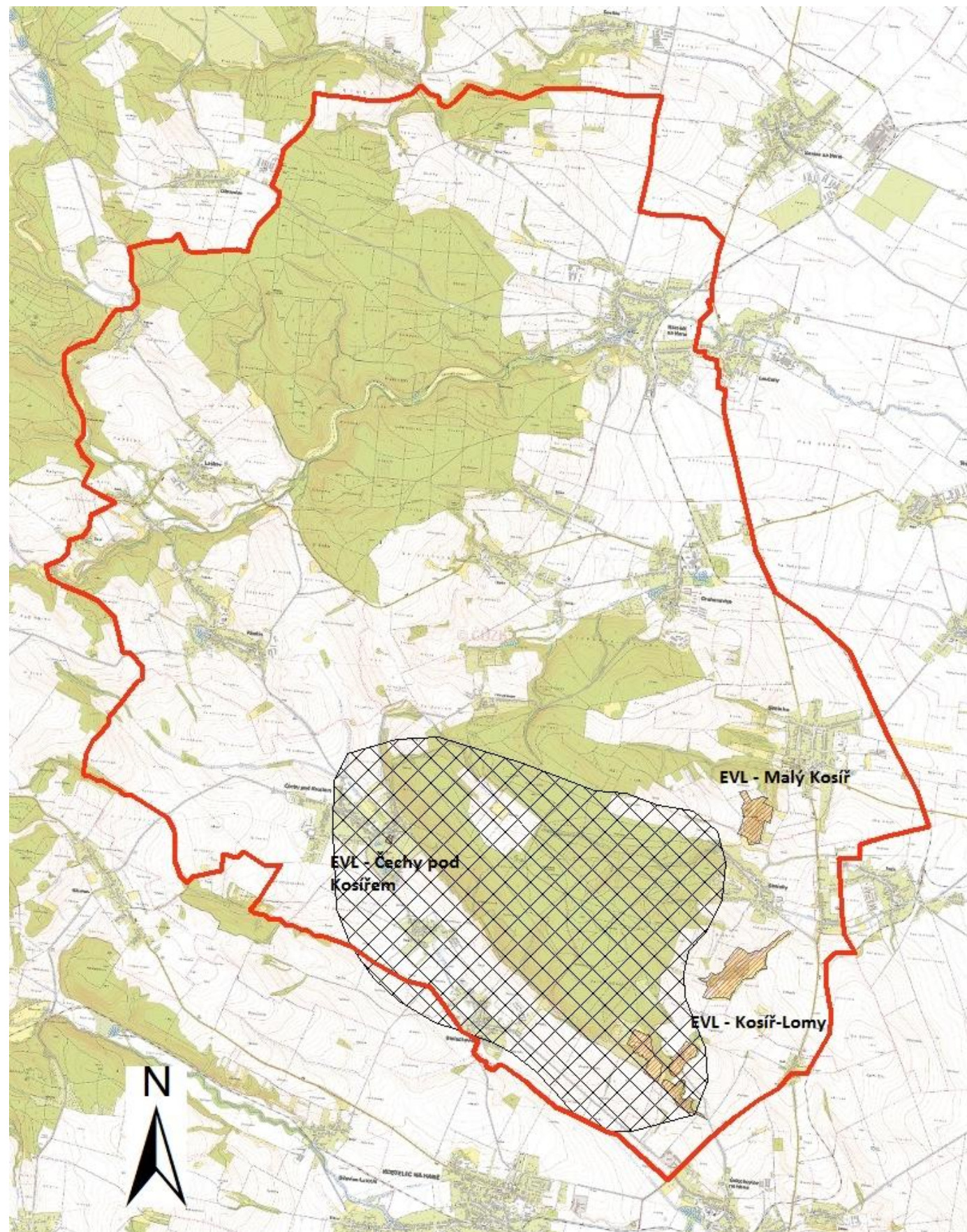


Legenda

- Hranice zájmového území
- Památný strom (solitera, skupina)
- Památná alej, stromořadí
- Přírodní památka
- Národní přírodní památka
- Přírodní park
- Přírodní rezervace
- Ochranné pásmo

MENDELOVA UNIVERZITA V BRNĚ		Ústav plánování krajiny	
Zahradnická fakulta			
Diplomová práce: Komponovaná krajina - analýza a návrh péče			
OCHRANA PŘÍRODY A KRAJINY		FORMÁT:	2 x A4
		MĚŘÍTKO:	1:50 000
		DATUM:	01/2015
Autor práce:	Bc. Tereza Konečná	ČÍSLO	6.
Vedoucí práce:	Ing. Markéta Flekalová, Ph.D.	PŘÍLOHY	
Podklad:	ZM 10 (ČÚZK), souřadnicový systém S-JTSK		

7. Natura 2000 a EECONET

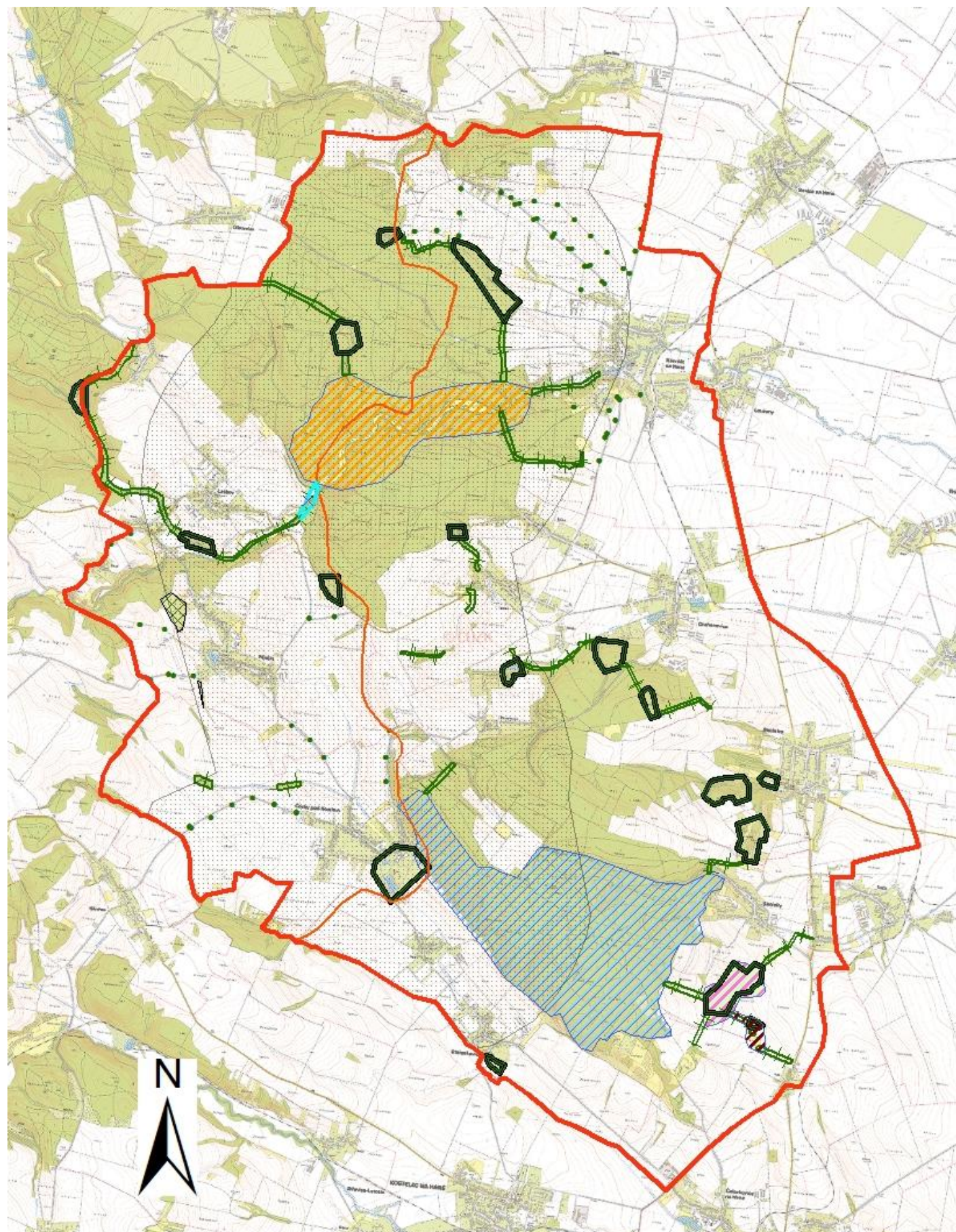


Legenda

- Hranice zájmového území
- Evropsky významná lokalita
- EECONET - zóna zvýšené péče o krajinu

MENDELOVA UNIVERZITA V BRNĚ		Ústav plánování krajiny	
Zahradnická fakulta			
Diplomová práce: Komponovaná krajina - analýza a návrh péče			
NATURA 2000 A EECONET		FORMÁT:	2 x A4
		MĚŘÍTKO:	1:50 000
		DATUM:	01/2015
Autor práce:	Bc. Tereza Konečná	ČÍSLO	7.
Vedoucí práce:	Ing. Markéta Flekalová, Ph.D.	PŘÍLOHY	
Podklad:	ZM 10 (ČÚZK), souřadnicový systém S-JTSK		

8. Územní systém ekologické stability



Legenda

- hranice zájmového území
- osa nadregionálních biokoridorů
- nadregionální biokoridor
- regionální biocentrum - Vápenice
- regionální biocentrum - Terezké údolí
- regionální biocentrum - Kosíř
- regionální biokoridor
- hranice lokálního biocentra
- hranice lokálního biokoridoru
- liniové interakční prvky
- plošné interakční prvky

MENDELOVA UNIVERZITA V BRNĚ		Ústav plánování krajiny	
Zahradnická fakulta			
Diplomová práce: Komponovaná krajina - analýza a návrh péče			
ÚZEMNÍ SYSTÉM EKOLOGICKÉ STABILITY		FORMÁT:	2 x A4
		MĚŘÍTKO:	1:50 000
		DATUM:	01/2015
Autor práce:	Bc. Tereza Konečná	ČÍSLO	8.
Vedoucí práce:	Ing. Markéta Flekalová, Ph.D.	PŘÍLOHY	
Podklad:	ZM 10 (ČÚZK), souřadnicový systém S-JTSK		

9. Historická kartografická díla – průzkumy a rozbor

9.1 Müllerovo mapování (1716)

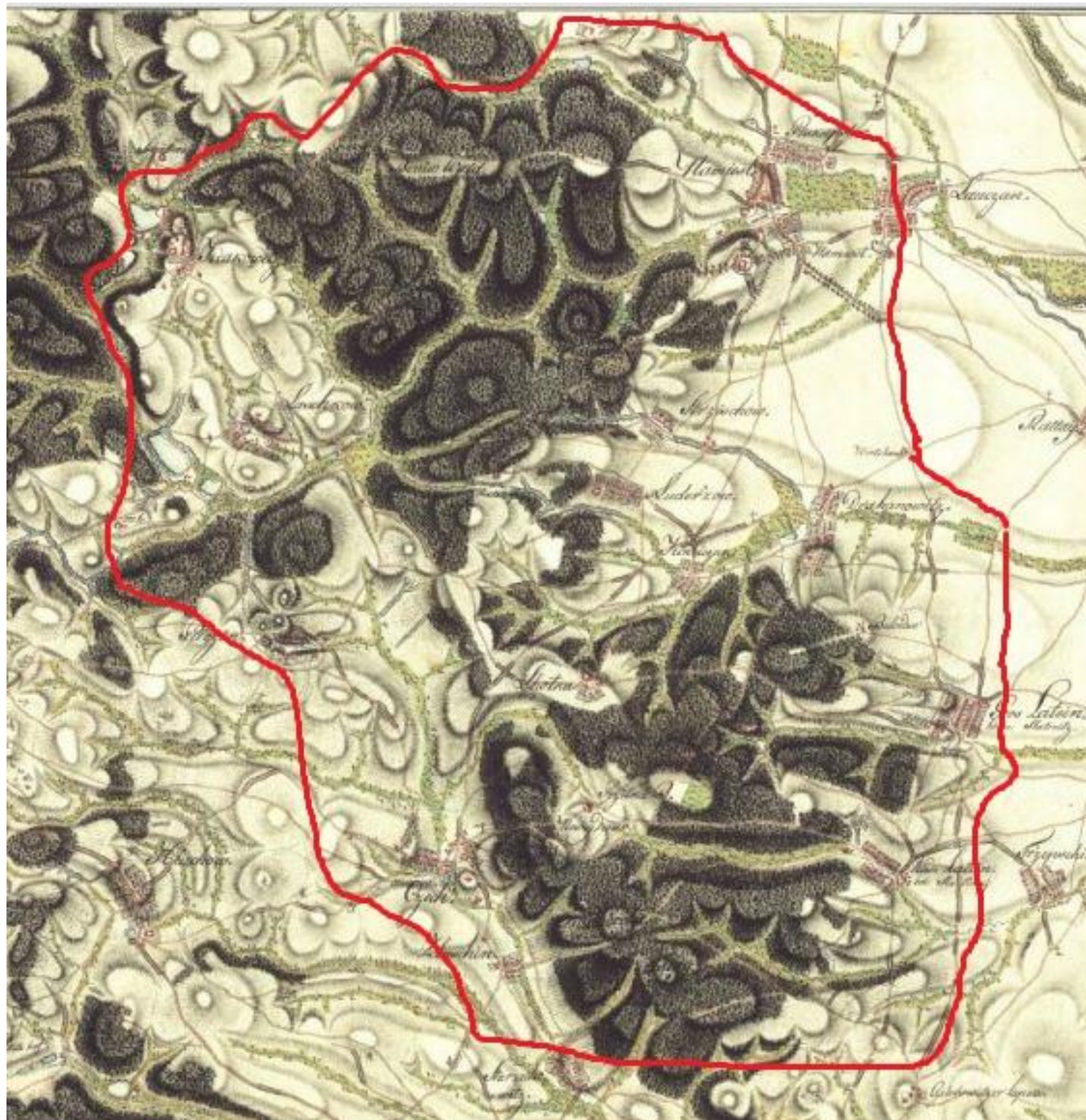


Legenda

— Hranice zájmového území

MENDELOVA UNIVERZITA V BRNĚ		Ústav plánování krajiny	
Zahradnická fakulta			
Diplomová práce: Komponovaná krajina - analýza a návrh péče			
MÜLLEROVO MAPOVÁNÍ		FORMÁT:	2 x A4
		MĚŘÍTKO:	1:50 000
		DATUM:	11/2014
Autor práce:	Bc. Tereza Konečná	ČÍSLO	9.1
Vedoucí práce:	Ing. Markéta Flekalová, Ph.D.	PŘÍLOHY	
Podklad:	Müllerova mapa Moravy (Mapový list č. 7, oldmaps.geolab.cz)		

9.2 I. vojenské mapování (1764-1768)

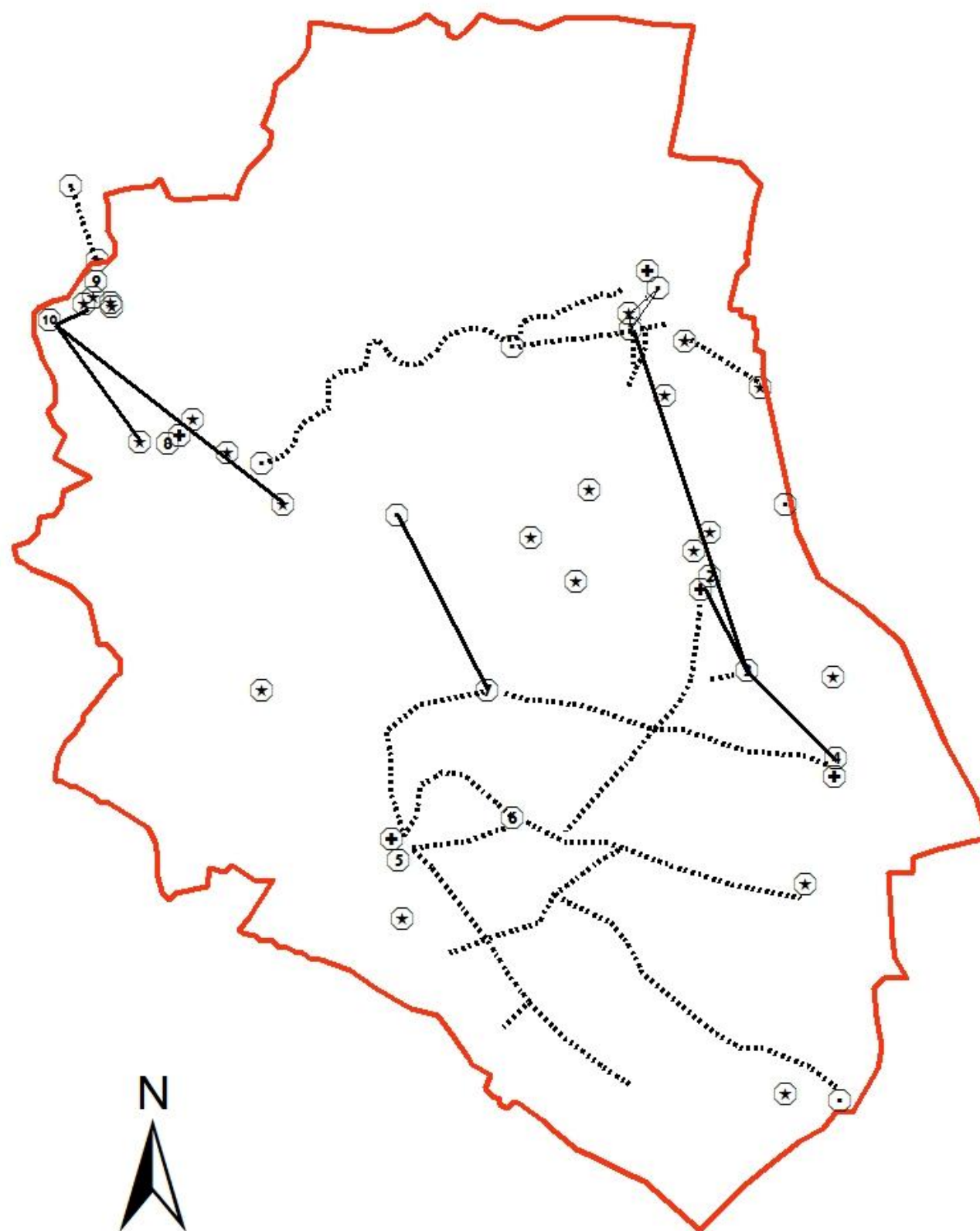


Legenda

— Hranice zájmového území

MENDELOVA UNIVERZITA V BRNĚ		Ústav plánování krajiny	
Zahradnická fakulta			
Diplomová práce: Komponovaná krajina - analýza a návrh péče			
I. VOJENSKÉ MAPOVÁNÍ		FORMÁT:	2 x A4
		MĚŘÍTKO:	
		DATUM:	01/2015
Autor práce:	Bc. Tereza Konečná	ČÍSLO	9.2
Vedoucí práce:	Ing. Markéta Flekalová, Ph.D.	PŘÍLOHY	
Podklad:	I.voj. Map.-Morava (Mapový list č. 38, 1:28 800, oldmaps.geolab.cz)		

9.2.1 I. vojenské mapování (1764-1768) – schéma kompozice



Legenda

- Hranice zájmového území
- ① Náměšť na Hané - zámecký areál
- ② Drahanovice - dvůr
- ③ Lusthóz
- ④ Slatinice - lázně
- ⑤ Čechy pod Kosířem - zámecký areál
- ⑥ Gabrielov (Nový Dvůr)
- ⑦ Lhota pod Kosířem - dvůr
- ⑧ Laškov - zámecký areál
- ⑨ Krakovec - zámecký areál
- ⑩ Kaple sv. Antonína Paduánského
- ⊕ Kostel
- ⊕ Drobné sakrální objekty
- ⊙ Kompoziční bod - ostatní
- Fyzická kompoziční vazba
- Vizuální kompoziční vazba
- Symbolická kompoziční vazba

MENDELOVA UNIVERZITA V BRNĚ		Ústav plánování krajiny	
Zahradnická fakulta			
Diplomová práce: Komponovaná krajina - analýza a návrh péče			
I. VOJENSKÉ MAPOVÁNÍ - SCHÉMA KOMPOZICE		FORMÁT:	2 x A4
		MĚŘÍTKO:	
		DATUM:	01/2015
Autor práce:	Bc. Tereza Konečná	ČÍSLO	9.2.1
Vedoucí práce:	Ing. Markéta Flekalová, Ph.D.	PŘÍLOHY	
Podklad:	I. Vojenské mapování - Morava, mapový list č. 38		

9.2.2 I. vojenské mapování (1764-1768) – kompoziční body v detailu mapového výřezu I

(zdroj: I. vojenské mapování – Josefské, 1764 – 1768, Morava, map. list č. 38, oldmaps.geolab.cz)


1 Náměšť na Hané – zámecký areál a blízké okolí

2 Drahanovice – dvůr a blízké okolí

3 Lusthóz

4 Slatinice – lázně a blízké okolí

5 Čechy pod Kosířem – zámecký areál a blízké okolí



9.2.3 I. vojenské mapování (1764-1768) – kompoziční body v detailu mapového výřezu II

(zdroj: I. vojenské mapování – Josefské, 1764 – 1768, Morava, map. list č. 38, oldmaps.geolab.cz)

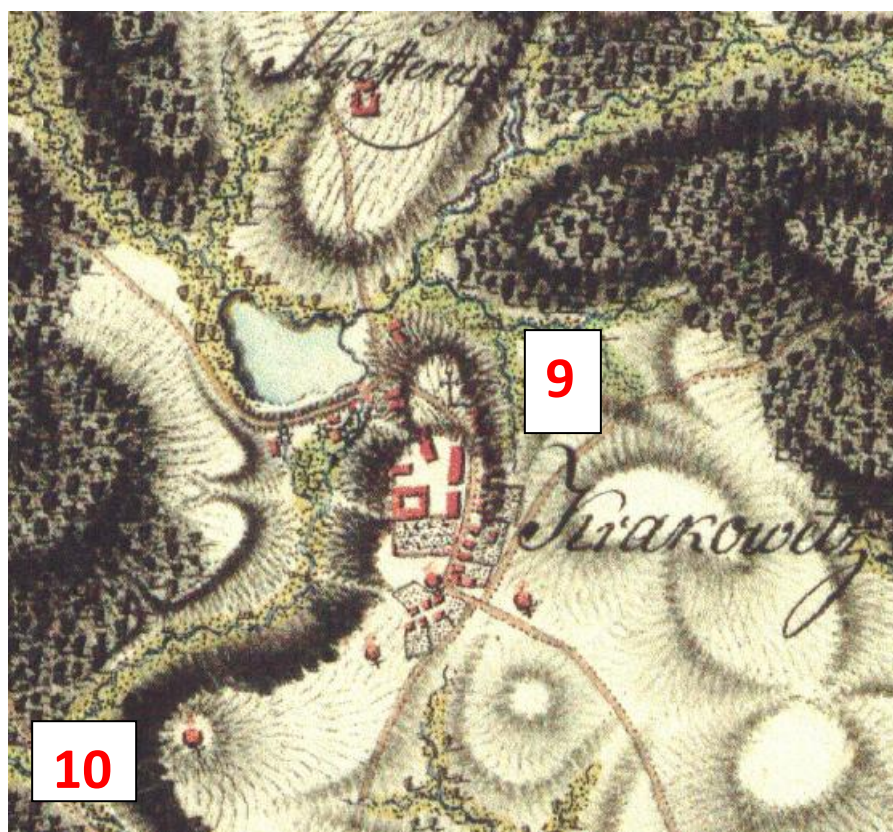
6 Gabrielov (Nový Dvůr)

7 Lhota pod Kosířem (dvůr)

8 Laškov – zámecký areál a blízké okolí

9 Krakovec – zámecký areál a blízké okolí

10 Kaple sv. Antonína Paduánského



10

9

6

7

8

9.3A Stabilní katastr (1825 – 1843)



Legenda

— Hranice zájmového území

MENDELOVA UNIVERZITA V BRNĚ		Ústav plánování krajiny	
Zahradnická fakulta			
Diplomová práce: Komponovaná krajina - analýza a návrh péče			
STABILNÍ KATASTR		FORMÁT:	2 x A4
		MĚŘÍTKO:	1: 30 000
		DATUM:	01/2015
Autor práce:	Bc. Tereza Konečná	ČÍSLO	9.3A
Vedoucí práce:	Ing. Markéta Flekalová, Ph.D.	PŘÍLOHY	
Podklad:	Císařské otisky stabilního katastru - mapový výřez (ČÚZK)		

9.3B Stablní katastr (1825 – 1843)



Legenda

— Hranice zájmového území

MENDELOVA UNIVERZITA V BRNĚ		Ústav plánování krajiny	
Zahradnická fakulta			
Diplomová práce: Komponovaná krajina - analýza a návrh péče			
STABILNÍ KATASTR	FORMÁT:	2 x A4	
	MĚŘÍTKO:	1: 30 000	
	DATUM:	01/2015	
Autor práce:	Bc. Tereza Konečná	ČÍSLO PŘÍLOHY	9.3B
Vedoucí práce:	Ing. Markéta Flekalová, Ph.D.		
Podklad:	Císařské otisky stabilního katastru - mapový výřez (ČÚZK)		

9.3C Stabilní katastr (1825 – 1843)

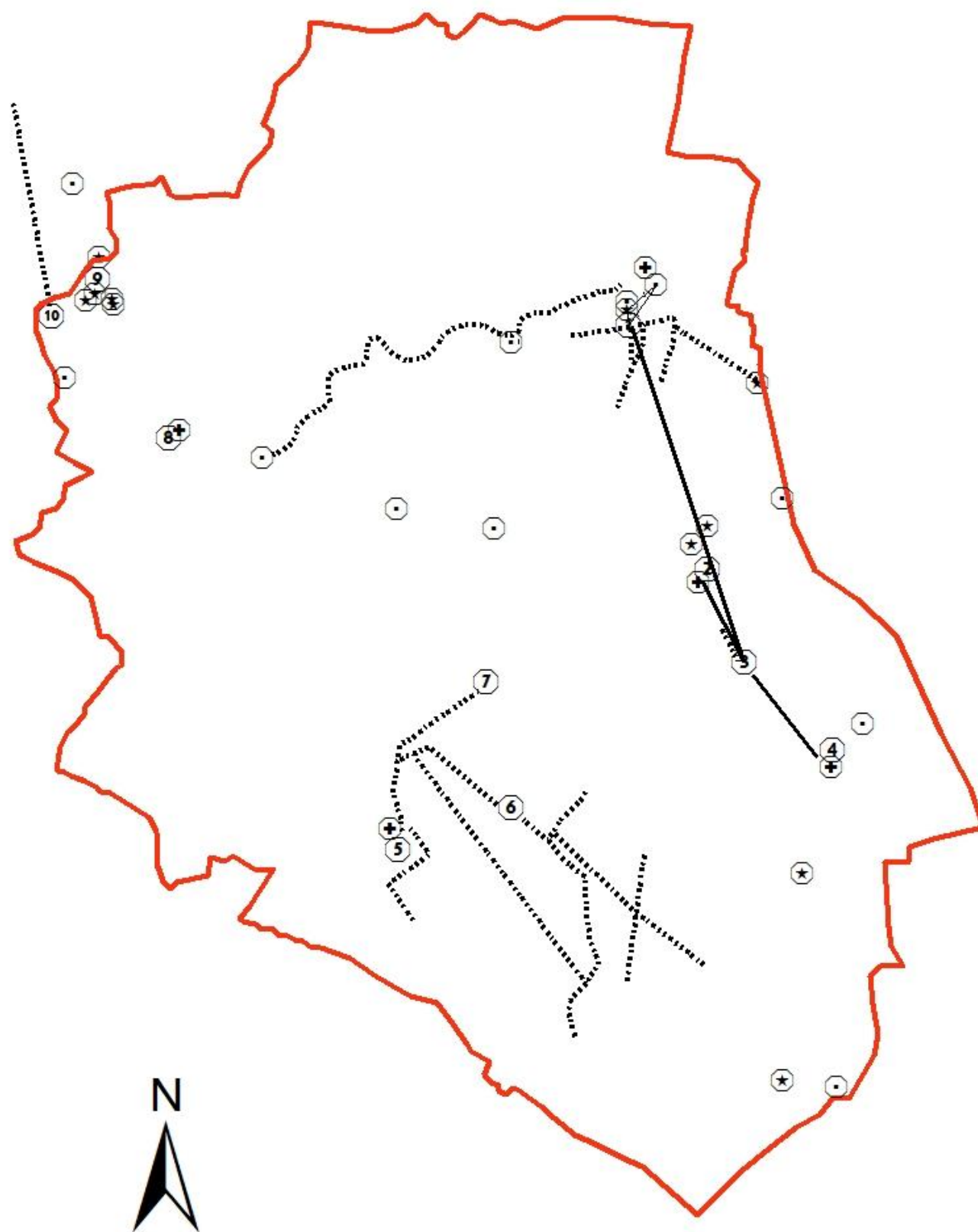


Legenda

— Hranice zájmového území

MENDELOVA UNIVERZITA V BRNĚ		Ústav plánování krajiny	
Zahradnická fakulta			
Diplomová práce: Komponovaná krajina - analýza a návrh péče			
STABILNÍ KATASTR		FORMÁT:	2 x A4
		MĚŘÍTKO:	1: 30 000
		DATUM:	01/2015
Autor práce:	Bc. Tereza Konečná	ČÍSLO PŘÍLOHY	9.3C
Vedoucí práce:	Ing. Markéta Flekalová		
Podklad:	Císařské otisky stabilního katastru - mapový výřez (ČÚZK)		

9.3.1 Stabilní katastr (1825 – 1843) – schéma kompozice



Legenda

- Hranice zájmového území
- ① Náměšť na Hané - zámecký areál
- ② Drahanovice - dvůr
- ③ Luthóz
- ④ Slatinice - lázně
- ⑤ Čechy pod Kosířem - zámecký areál
- ⑥ Gabrielov (Nový Dvůr)
- ⑦ Lhota pod Kosířem - dvůr
- ⑧ Laškov - zámecký areál
- ⑨ Krakovec - zámecký areál
- ⑩ Kaple sv. Antonína Paduánského
- ⊕ Kostel
- ⊕ Drobné sakrální objekty
- Kompoziční bod - ostatní
- Fyzická kompoziční vazba
- Vizuální kompoziční vazba
- - - - Symbolická kompoziční vazba

MENDELOVA UNIVERZITA V BRNĚ		Ústav plánování krajiny	
Zahradnická fakulta			
Diplomová práce: Komponovaná krajina - analýza a návrh péče			
STABILNÍ KATASTR - SCHÉMA KOMPOZICE	FORMÁT:	2 x A4	
	MĚŘÍTKO:	1: 50 000	
	DATUM:	01/2015	
Autor práce:	Bc. Tereza Konečná	ČÍSLO	9.3.1
Vedoucí práce:	Ing. Markéta Flekalová, Ph.D.	PŘÍLOHY	
Podklad:	Císařské otisky stabilního katastru - mapový výřez (ČÚZK)		

9.3.2 Stabilní katastr (1825 – 1843) – kompoziční body v detailu mapového výřezu I

(zdroj: Císařské otisky stabilního katastru, 1825 – 1843, archivnimapy.cuzk.cz)

- 1 Náměšť na Hané – zámecký areál a blízké okolí
- 2 Drahanovice – dvůr a blízké okolí
- 3 Lusthóz
- 4 Slatinice – lázně a blízké okolí
- 5 Čechy pod Kosířem – zámecký areál a blízké okolí



9.3.3 Stabilní katastr (1825 – 1843) – kompoziční body v detailu mapového výřezu II

(zdroj: Císařské otisky stabilního katastru, 1825 – 1843, archivnimapy.cuzk.cz)

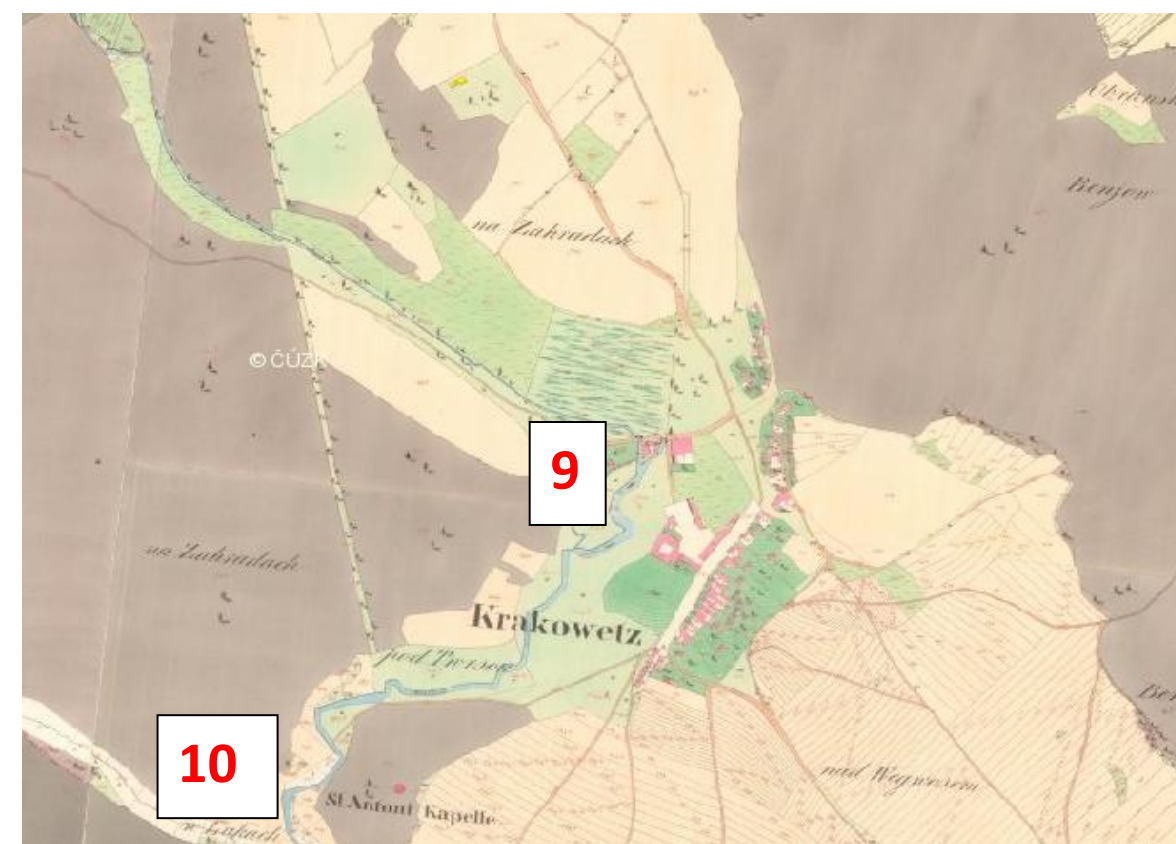
6 Gabrielov (Nový Dvůr)

7 Lhota pod Kosířem (dvůr)

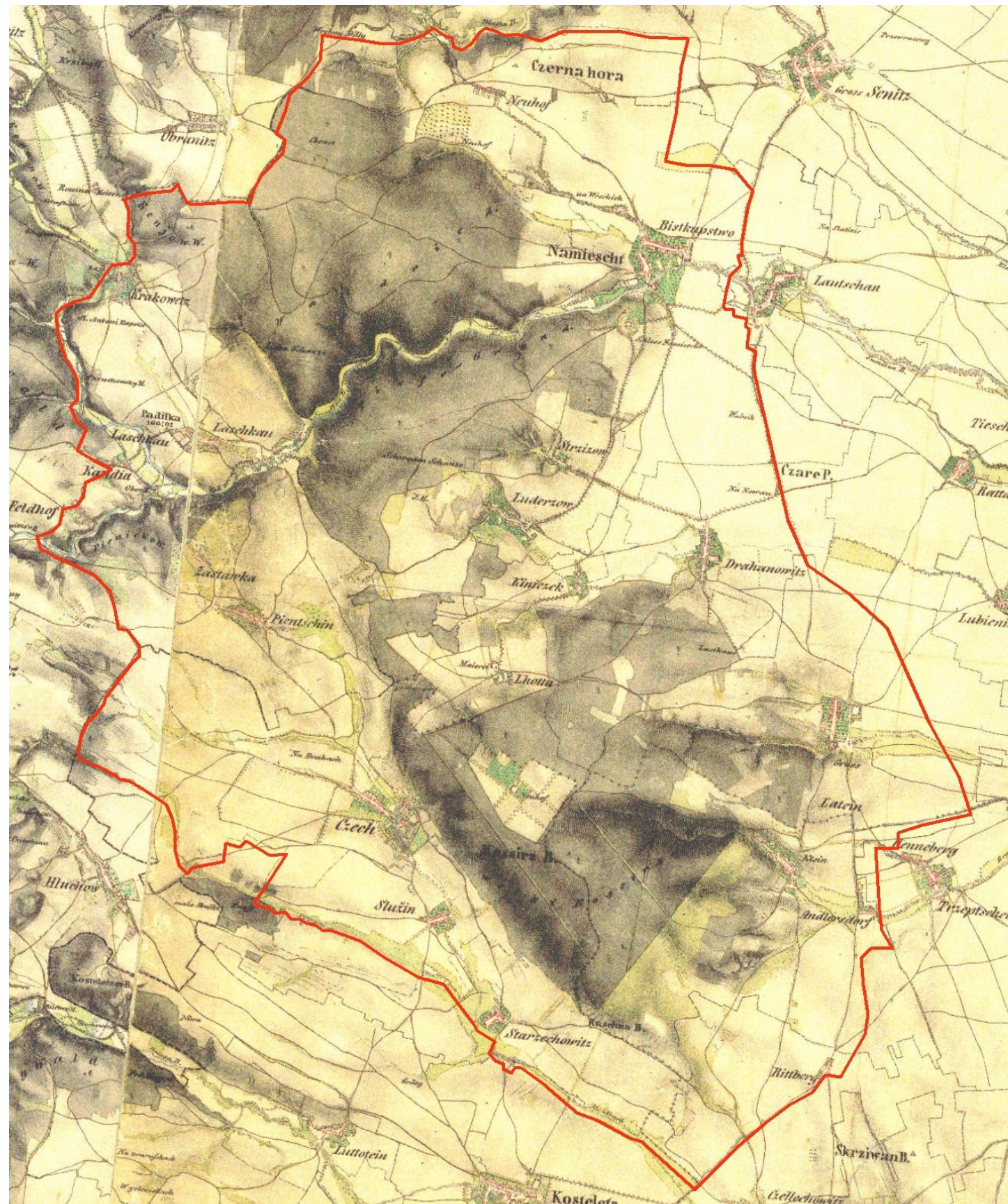
8 Laškov – zámecký areál a blízké okolí

9 Krakovec – zámecký areál a blízké okolí

10 Kaple sv. Antonína Paduánského



9.4 II. vojenské mapování (1836 – 1852)

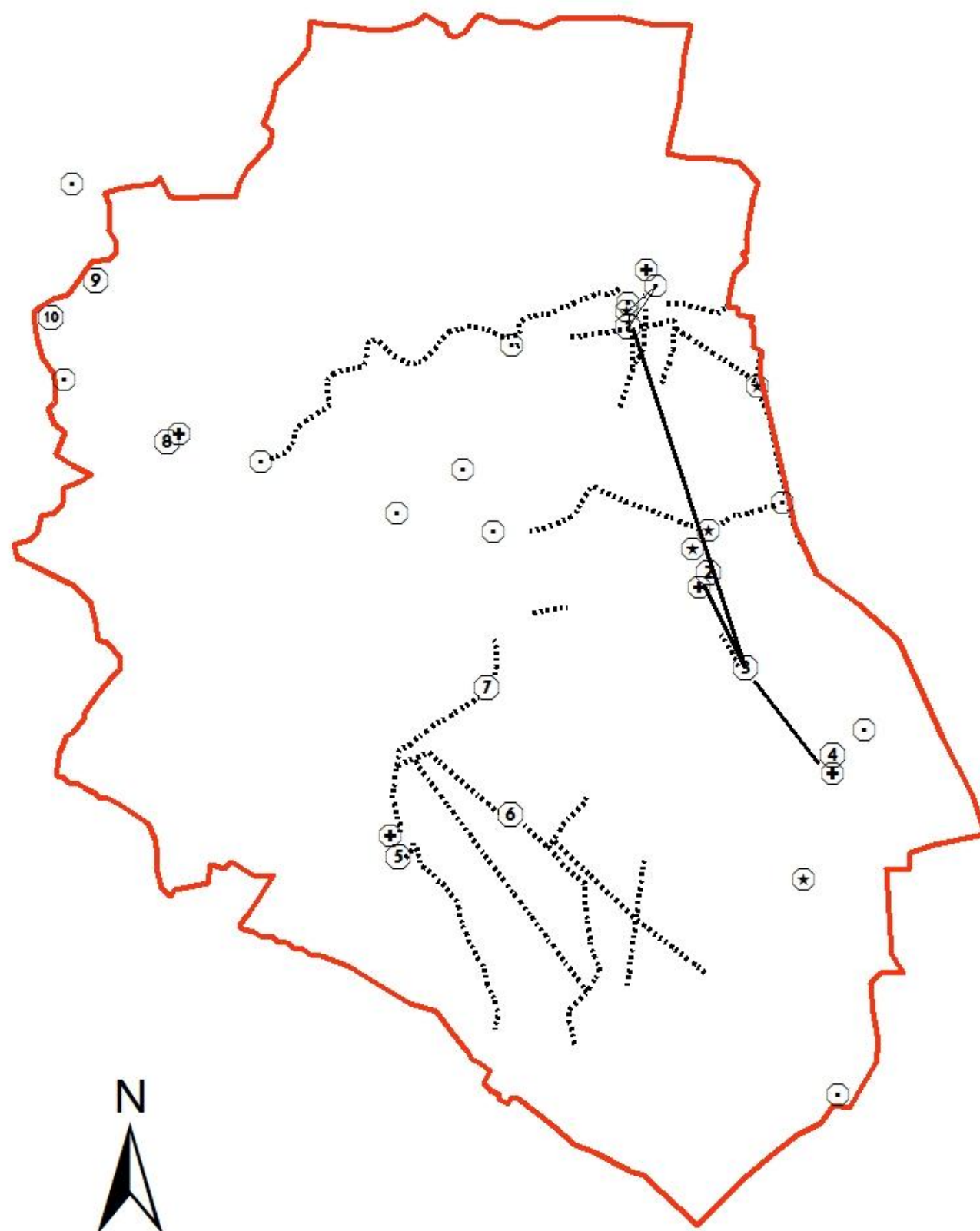


Legenda

— Hranice zájmového území

MENDELOVA UNIVERZITA V BRNĚ		Ústav plánování krajiny	
Zahradnická fakulta			
Diplomová práce: Komponovaná krajina - analýza a návrh péče			
II. VOJENSKÉ MAPOVÁNÍ		FORMÁT:	2 x A4
		MĚŘÍTKO:	1:50 000
		DATUM:	01/2015
Autor práce:	Bc. Tereza Konečná	ČÍSLO	9.4
Vedoucí práce:	Ing. Markéta Flekalová, Ph.D.	PŘÍLOHY	
Podklad:	II. vojenské mapování, (Mapový list O_7_IV, oldmaps.geolab.cz)		

9.4.1 II. vojenské mapování (1836 – 1852) – schéma kompozice



Legenda

- Hranice zájmového území
- ① Náměšť na Hané - zámecký areál
- ② Drahanovice - dvůr
- ③ Luthóz
- ④ Slatinice - lázně
- ⑤ Čechy pod Kosířem - zámecký areál
- ⑥ Gabrielov (Nový Dvůr)
- ⑦ Lhota pod Kosířem - dvůr
- ⑧ Laškov - zámecký areál
- ⑨ Krakovec - zámecký areál
- ⑩ Kaple sv. Antonína Paduánského
- ⊕ Kostel
- ⊕ Drobné sakrální objekty
- Kompoziční bod - ostatní
- Fyzická kompoziční vazba
- Vizuální kompoziční vazba
- - - Symbolická kompoziční vazba

MENDELOVA UNIVERZITA V BRNĚ		Ústav plánování krajiny	
Zahradnická fakulta			
Diplomová práce: Komponovaná krajina - analýza a návrh péče			
II. VOJENSKÉ MAPOVÁNÍ - SCHÉMA KOMPOZICE		FORMÁT:	2 x A4
		MĚŘÍTKO:	1:50 000
		DATUM:	01/2015
Autor práce:	Bc. Tereza Konečná	ČÍSLO	9.4.1
Vedoucí práce:	Ing. Markéta Flekalová, Ph.D.	PŘÍLOHY	
Podklad:	II. vojenské mapování, (Mapový list O_7_IV, oldmaps.geolab.cz)		

9.4.2 II. vojenské mapování (1836 – 1852) – kompoziční body v detailu mapového výřezu I

(zdroj: II. Vojenské mapování – Františkovo, 1836 – 1852, map. List O_7_IV, oldmaps.geolab.cz)

1 Náměšť na Hané – zámecký areál a blízké okolí

2 Drahanovice – dvůr a blízké okolí

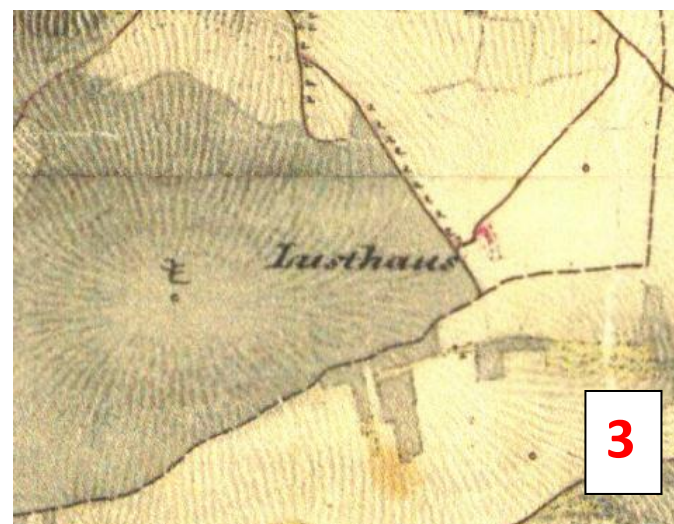
3 Lusthóz

4 Slatinice – lázně a blízké okolí

5 Čechy pod Kosířem – zámecký areál a blízké okolí

6 Gabrielov (Nový Dvůr)

7 Lhota pod Kosířem (dvůr)



9.4.3 II. vojenské mapování (1836 – 1852) – kompoziční body v detailu mapového výřezu II

(zdroj: II. Vojenské mapování – Františkovo, 1836 – 1852, map. List O_7_IV, oldmaps.geolab.cz)

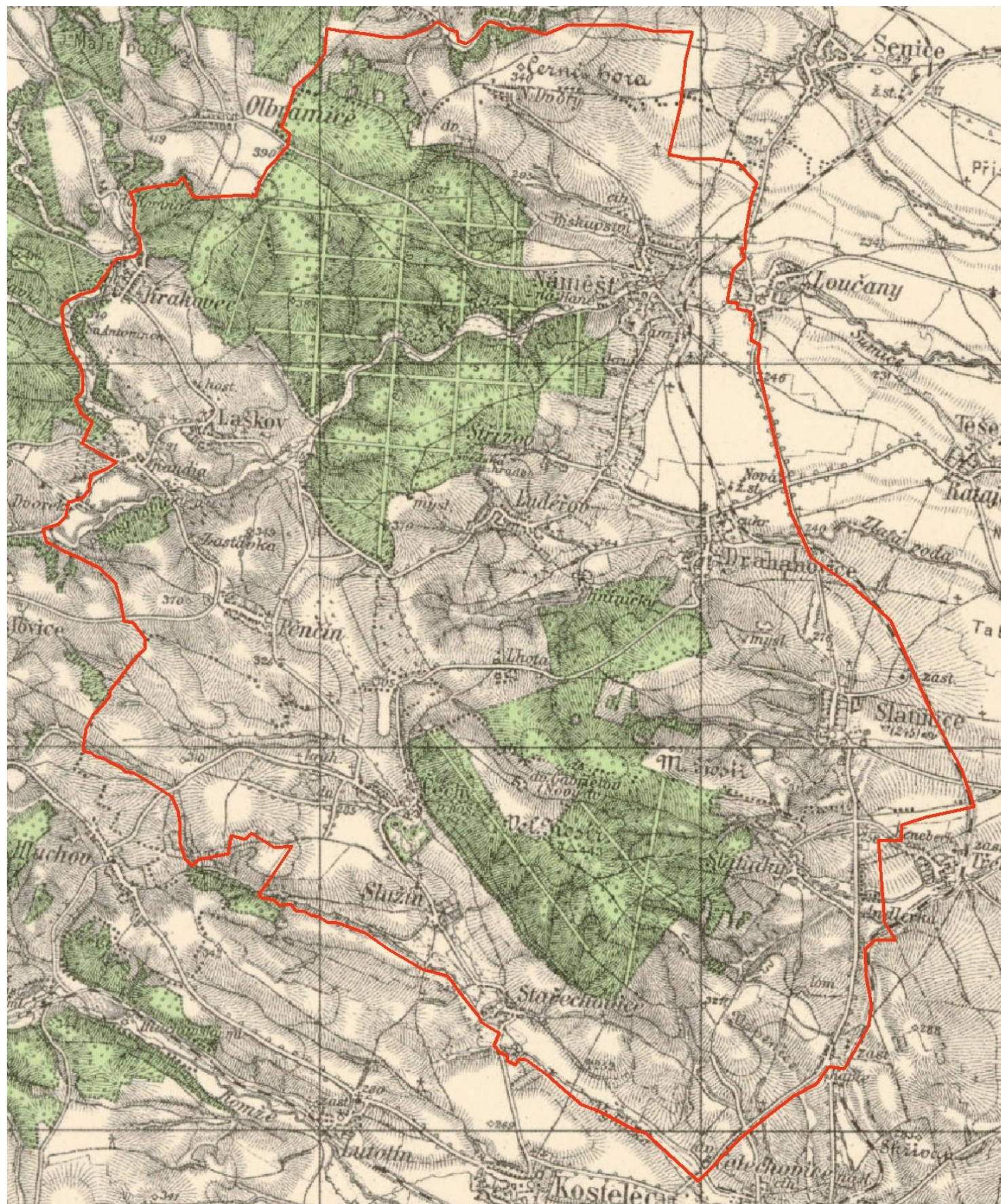
8 Laškov – zámecký areál a blízké okolí

9 Krakovec – zámecký areál a blízké okolí

10 Kaple sv. Antonína Paduánského



9.5 III. vojenské mapování (1876 – 1878)

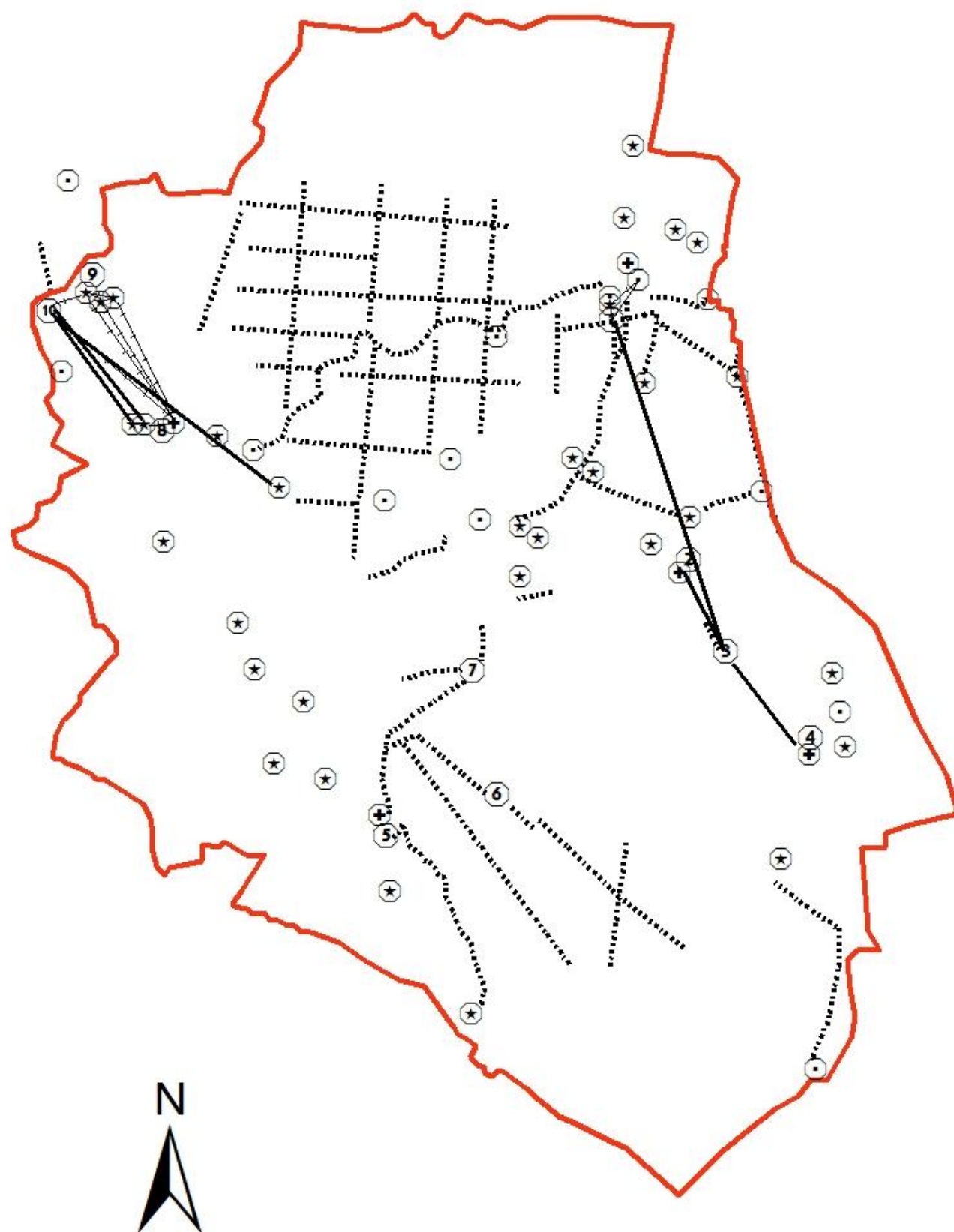


Legenda

— Hranice zájmového území

MENDELOVA UNIVERZITA V BRNĚ		Ústav plánování krajiny	
Zahradnická fakulta			
Diplomová práce: Komponovaná krajina - analýza a návrh péče			
III. VOJENSKÉ MAPOVÁNÍ	FORMÁT:	2 x A4	
	MĚŘÍTKO:	1:50 000	
	DATUM:	01/2015	
Autor práce:	Bc. Tereza Konečná	ČÍSLO	
Vedoucí práce:	Ing. Markéta Flekalová, Ph.D.	PŘÍLOHY	9.5
Podklad:	III. vojenské mapování, (Mapový list č.4158_3) (oldmaps.geolab.cz)		

9.5.1 III. vojenské mapování (1876 – 1878) – schéma kompozice



Legenda

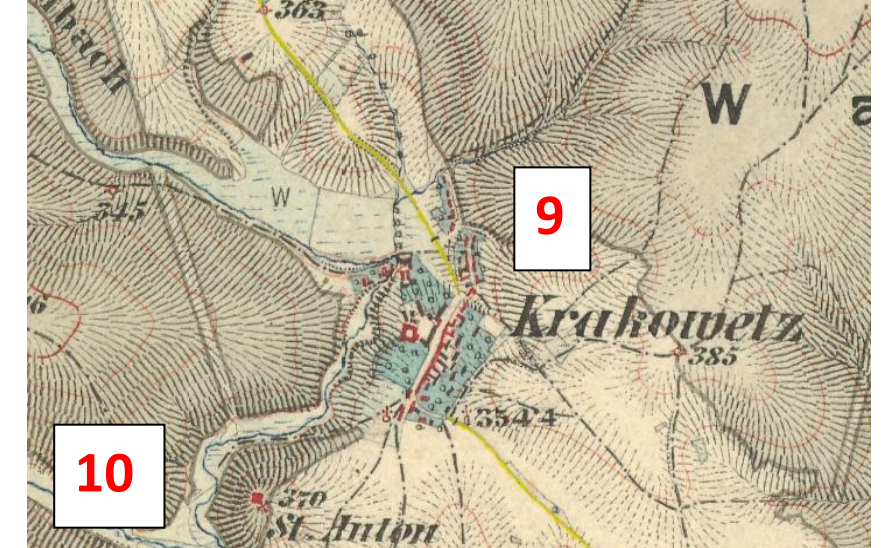
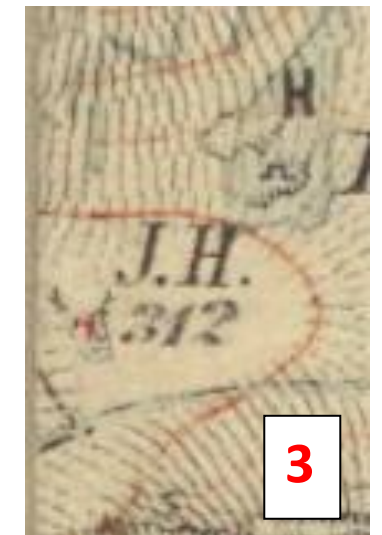
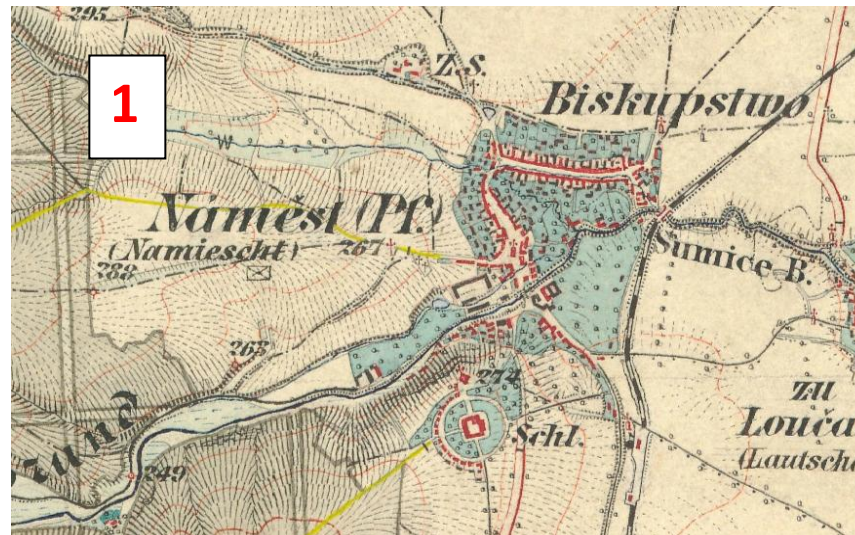
- Hranice zájmového území
- ① Náměšť na Hané - zámecký areál
- ② Drahanovice - dvůr
- ③ Luthóz
- ④ Slatinice - lázně
- ⑤ Čechy pod Kosířem - zámecký areál
- ⑥ Gabrielov (Nový Dvůr)
- ⑦ Lhota pod Kosířem - dvůr
- ⑧ Laškov - zámecký areál
- ⑨ Krakovec - zámecký areál
- ⑩ Kaple sv. Antonína Paduánského
- ⊕ Kostel
- ⊖ Drobné sakrální objekty
- Kompoziční bod - ostatní
- Fyzická kompoziční vazba
- Vizuální kompoziční vazba
- - - Symbolická kompoziční vazba

MENDELOVA UNIVERZITA V BRNĚ		Ústav plánování krajiny	
Zahradnická fakulta			
Diplomová práce: Komponovaná krajina - analýza a návrh péče			
III. VOJENSKÉ MAPOVÁNÍ - SCHÉMA KOMPOZICE		FORMÁT:	2 x A4
		MĚŘÍTKO:	1:50 000
		DATUM:	01/2015
Autor práce:	Bc. Tereza Konečná	ČÍSLO PŘÍLOHY	9.5.1
Vedoucí práce:	Ing. Markéta Flekalová, Ph.D.		
Podklad:	III. vojenské mapování, (Mapový list č.4158_3) (oldmaps.geolab.cz)		

9.5.2 III. vojenské mapování (1876 – 1878) – kompoziční body v detailu mapového výřezu I

(zdroj: III. vojenské mapování – Františsko.josefské, 1876 – 1878, map. list č.4158_3, oldmaps.geolab.cz)

- 1 Náměšť na Hané – zámecký areál a blízké okolí
- 2 Drahanovice – dvůr a blízké okolí
- 3 Luthóz
- 4 Slatinice – lázně a blízké okolí
- 5 Čechy pod Kosířem – zámecký areál a blízké okolí
- 6 Gabrielov (Nový Dvůr)
- 7 Lhota pod Kosířem (dvůr)
- 8 Laškov – zámecký areál a blízké okolí
- 9 Krakovec – zámecký areál a blízké okolí
- 10 Kaple sv. Antonína Paduánského



9.6 Mapy pozemkového katastru (1932) – kompoziční body v detailu mapového výřezu I

(zdroj: Mapy pozemkového katastru, 1932, 1: 5 000, cuzk.cz)

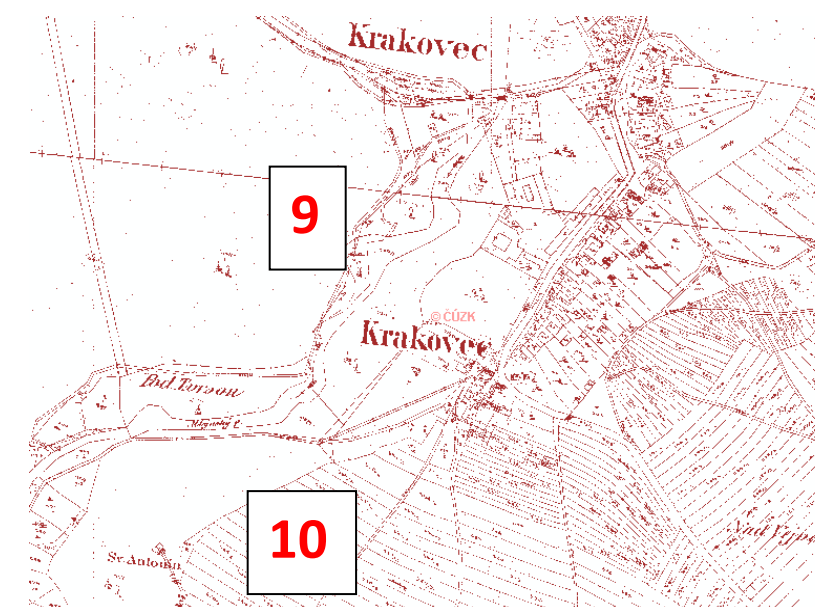
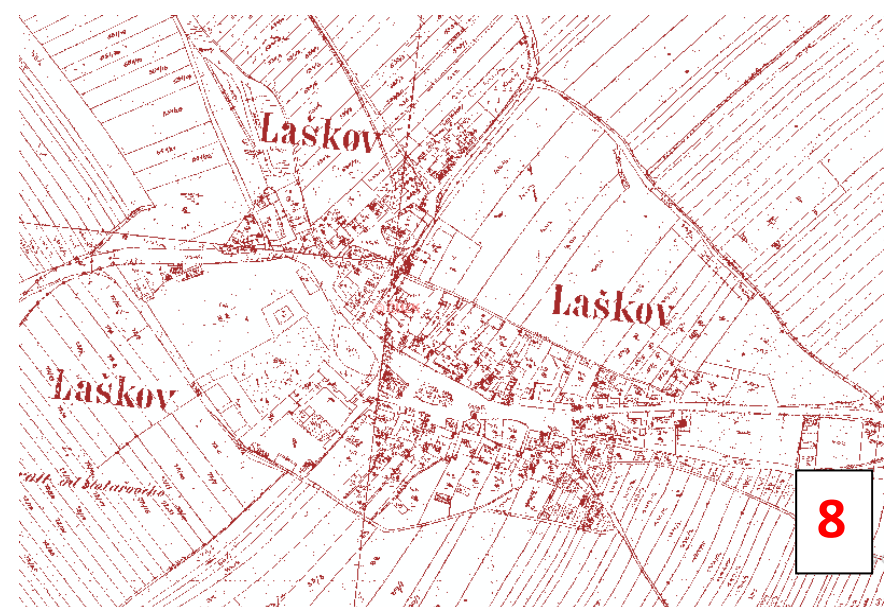
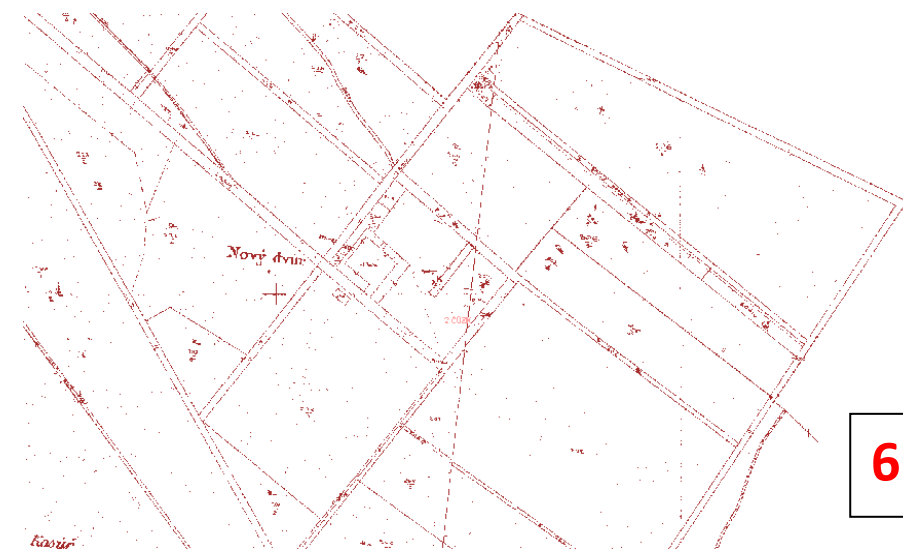
5 Čechy pod Kosířem – zámecký areál a blízké okolí

6 Gabrielov (Nový Dvůr)

8 Laškov – zámecký areál a blízké okolí

9 Krakovec – zámecký areál a blízké okolí

10 Kaple sv. Antonína Paduánského



9.7A Historické letecké snímky (1947 - 1956)



Legenda

— Hranice zájmového území

MENDELOVA UNIVERZITA V BRNĚ		Ústav plánování krajiny	
Zahradnická fakulta			
Diplomová práce: Komponovaná krajina - analýza a návrh péče			
HISTORICKÉ LETECKÉ SNÍMKY	FORMÁT:	2 x A4	
	MĚŘÍTKO:		
	DATUM:	01/2015	
Autor práce:	Bc. Tereza Konečná	ČÍSLO	9.7A
Vedoucí práce:	Ing. Markéta Flekalová, Ph.D.	PŘÍLOHY	
Podklad:	Ortofotomapa (50.léta), (GEOPORTAL.GOV - mapový výřez)		

9.7B Historické letecké snímky (1947 - 1956)

Legenda

— Hranice zájmového území



MENDELOVA UNIVERZITA V BRNĚ		Ústav plánování krajiny	
Zahradnická fakulta			
Diplomová práce: Komponovaná krajina - analýza a návrh péče			
HISTORICKÉ LETECKÉ SNÍMKY	FORMÁT:	2 x A4	
	MĚŘÍTKO:		
	DATUM:	01/2015	
Autor práce:	Bc. Tereza Konečná	ČÍSLO PŘÍLOHY	9.7B
Vedoucí práce:	Ing. Markéta Flekalová, Ph.D.		
Podklad:	Ortofotomapa (50.léta), (GEOPORTAL.GOV - mapový výřez)		

9.7C Historické letecké snímky (1947 - 1956)

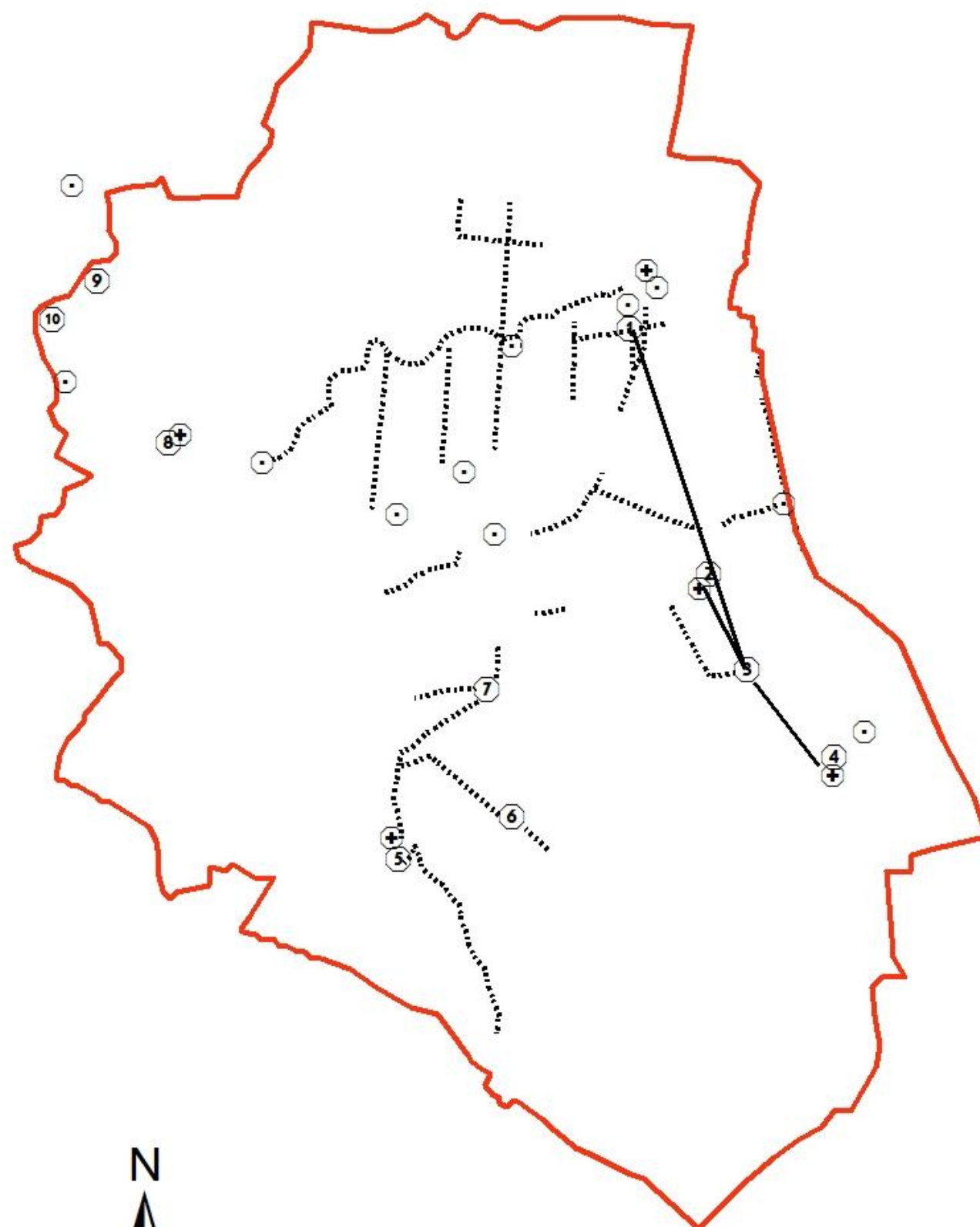
Legenda

— Hranice zájmového území



MENDELOVA UNIVERZITA V BRNĚ		Ústav plánování krajiny	
Zahradnická fakulta			
Diplomová práce: Komponovaná krajina - analýza a návrh péče			
HISTORICKÉ LETECKÉ SNÍMKY		FORMÁT:	2 x A4
		MĚŘÍTKO:	
		DATUM:	01/2015
Autor práce:	Bc. Tereza Konečná	ČÍSLO PŘÍLOHY	9.7C
Vedoucí práce:	Ing. Markéta Flekalová, Ph.D.		
Podklad:	Ortofotomapa (50.léta), (GEOPORTAL.GOV - mapový výřez)		

9.7.1 Historické letecké snímky (1947 - 1956) – schéma kompozice



Legenda

- Hranice zájmového území
- ① Náměšť na Hané - zámecký areál
- ② Drahanovice - dvůr
- ③ Luthóz
- ④ Slatinice - lázně
- ⑤ Čechy pod Kosířem - zámecký areál
- ⑥ Gabrielov (Nový Dvůr)
- ⑦ Lhota pod Kosířem - dvůr
- ⑧ Laškov - zámecký areál
- ⑨ Krakovec - zámecký areál
- ⑩ Kaple sv. Antonína Paduánského
- ⊕ Kostel
- ⊕ Drobné sakrální objekty
- Kompoziční bod - ostatní
- Fyzická kompoziční vazba
- Vizuální kompoziční vazba
- Symbolická kompoziční vazba



MENDELOVA UNIVERZITA V BRNĚ		Ústav plánování krajiny	
Zahradnická fakulta			
Diplomová práce: Komponovaná krajina - analýza a návrh péče			
HISTORICKÉ LETECKÉ SNÍMKY SCHÉMA KOMPOZICE		FORMÁT:	2 x A4
		MĚŘÍTKO:	1: 50 000
		DATUM:	01/2015
Autor práce:	Bc. Tereza Konečná	ČÍSLO PŘÍLOHY	9.7.1
Vedoucí práce:	Ing. Markéta Flekalová, Ph.D.		
Podklad:	Ortofotomapa (50.léta), (GEOPORTAL.GOV - mapový výřez)		

9.7.2 Historické letecké snímky (1947 – 1956) – kompoziční body v detailu mapového výřezu I

(zdroj: Historické letecké snímky, 1947 – 1956, geoportál.gov)

1 Náměšť na Hané – zámecký areál a blízké okolí

2 Drahanovice – dvůr a blízké okolí




3 Lusthóz

4 Slatinice – lázně a blízké okolí

5 Čechy pod Kosířem – zámecký areál a blízké okolí

6 Gabrielov (Nový Dvůr)

7 Lhota pod Kosířem (dvůr)




9.7.3 Historické letecké snímky (1947 – 1956) – kompoziční body v detailu mapového výřezu II

(zdroj: Historické letecké snímky, 1947 – 1956, geoportál.gov)

8 Laškov – zámecký areál a blízké okolí

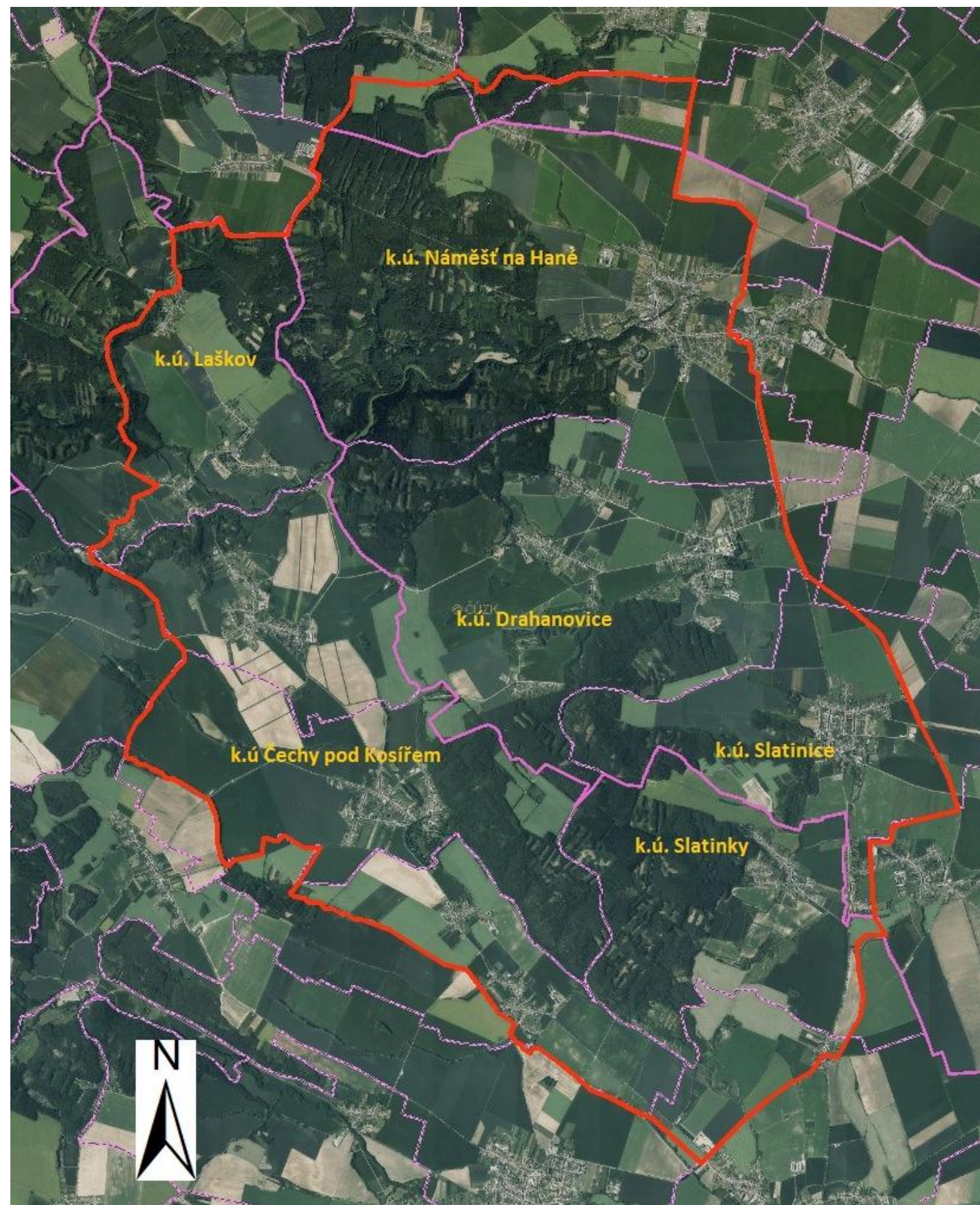
9 Krakovec – zámecký areál a blízké okolí

10 Kaple sv. Antonína Paduánského



10. Současné mapové podklady – průzkumy a rozbor

10.1 Ortofotomapa (aktuální)



Legenda

- Hranice zájmového území
- Hranice katastrálního území

MENDELOVA UNIVERZITA V BRNĚ		Ústav plánování krajiny	
Zahradnická fakulta			
Diplomová práce: Komponovaná krajina - analýza a návrh péče			
ORTOFOTOMAPA		FORMÁT:	2 x A4
		MĚŘÍTKO:	1: 50 000
		DATUM:	01/2015
Autor práce:	Bc. Tereza Konečná	ČÍSLO	10.1
Vedoucí práce:	Ing. Markéta Flekalová, Ph.D.	PŘÍLOHY	
Podklad:	Ortofotomapa (AKTUÁLNÍ), (geoportal.gov.cz)		

10.2A Turistická mapa

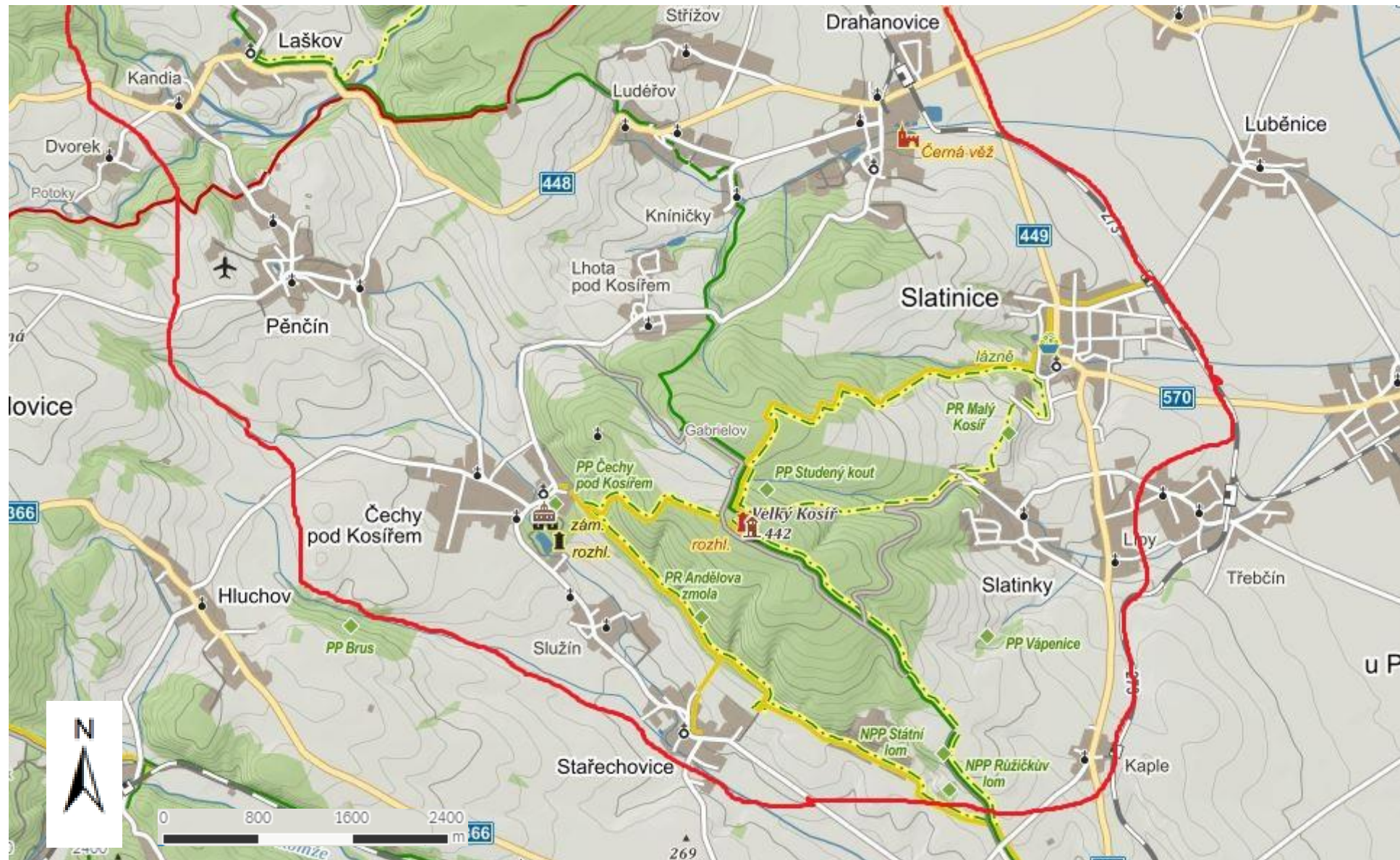


Legenda

— Hranice zájmového území

MENDELOVA UNIVERZITA V BRNĚ		Ústav plánování krajiny	
Zahradnická fakulta			
Diplomová práce: Komponovaná krajina - analýza a návrh péče			
TURISTICKÁ MAPA		FORMÁT:	2 x A4
		MĚŘÍTKO:	
		DATUM:	01/2015
Autor práce:	Bc. Tereza Konečná	ČÍSLO PŘÍLOHY	10.2A
Vedoucí práce:	Ing. Markéta Flekalová, Ph.D.		
Podklad:	Turistická mapa (mapy.cz), mapový výřez		

10.2B Turistická mapa

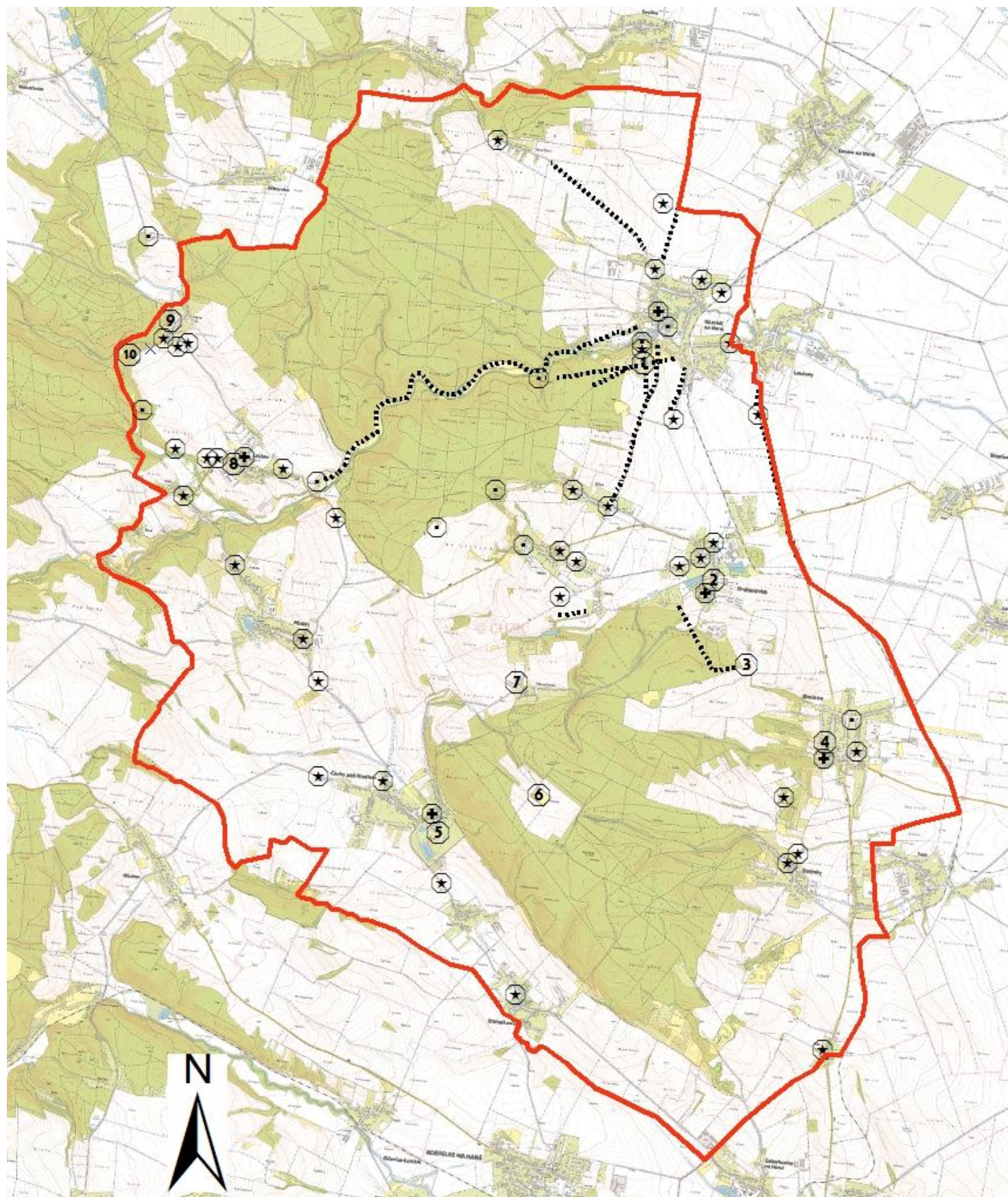


Legenda

— Hranice zájmového území

MENDELOVA UNIVERZITA V BRNĚ		Ústav plánování krajiny	
Zahradnická fakulta			
Diplomová práce: Komponovaná krajina - analýza a návrh péče			
TURISTICKÁ MAPA		FORMÁT:	2 x A4
		MĚŘÍTKO:	
		DATUM:	01/2015
Autor práce:	Bc. Tereza Konečná	ČÍSLO PŘÍLOHY	10.2B
Vedoucí práce:	Ing. Markéta Flekalová, Ph.D.		
Podklad:	Turistická mapa (mapy.cz), mapový výřez		

10.3 Základní mapa

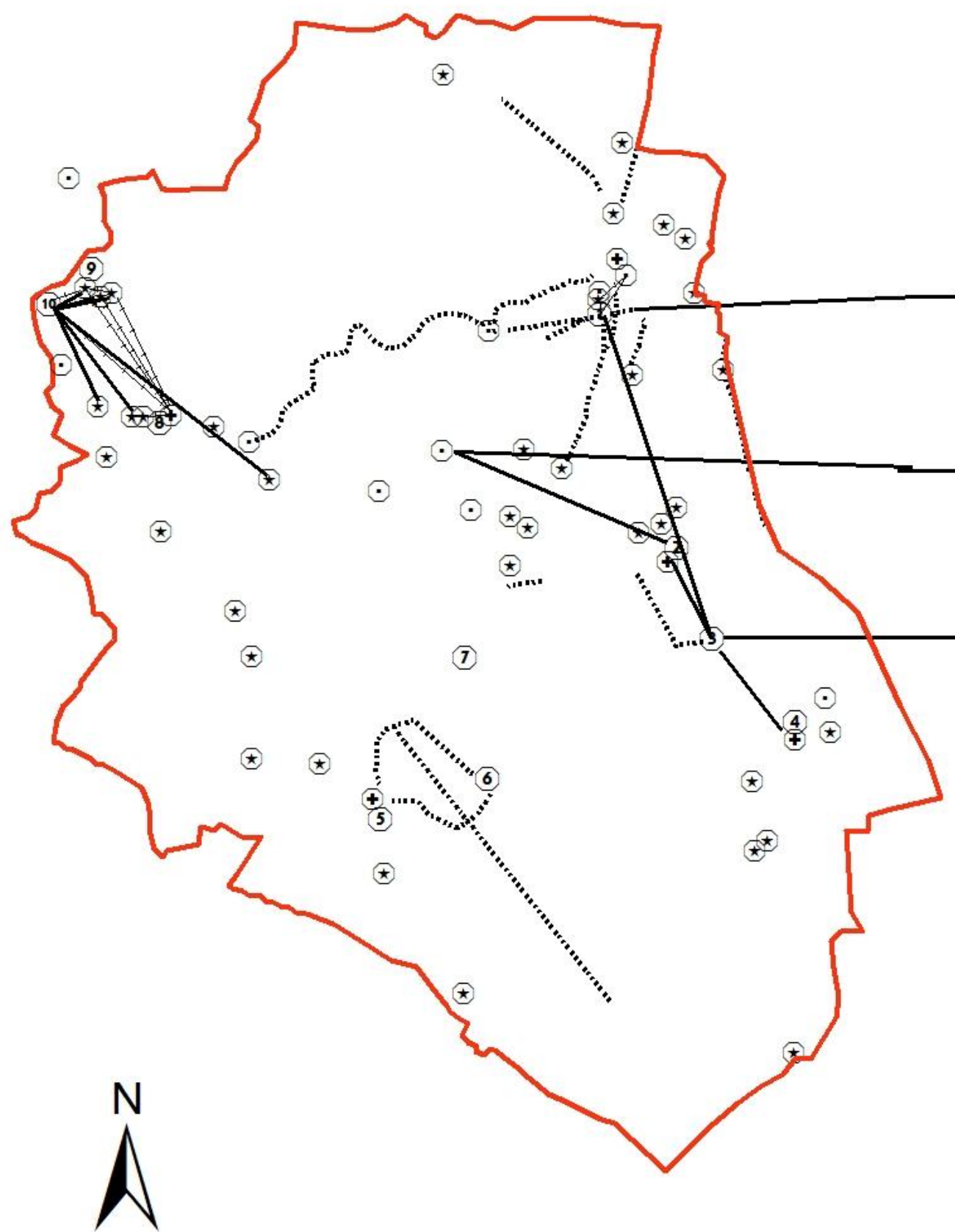


Legenda

- Hranice zájmového území
- ① Náměšť na Hané - zámecký areál
- ② Drahanovice - dvůr
- ③ Lusthóz
- ④ Slatinice - lázně
- ⑤ Čechy pod Kosířem - zámecký areál
- ⑥ Gabrielov (Nový Dvůr)
- ⑦ Lhota pod Kosířem - dvůr
- ⑧ Laškov - zámecký areál
- ⑨ Krakovec - zámecký areál
- ⑩ Kaple sv. Antonína Paduánského
- ⊕ Kostel
- ⊕ Drobné sakrální objekty
- Kompoziční bod - ostatní
- Fyzická kompoziční vazba

MENDELOVA UNIVERZITA V BRNĚ		Ústav plánování krajiny	
Zahradnická fakulta			
Diplomová práce: Komponovaná krajina - analýza a návrh péče			
ZÁKLADNÍ MAPA (ZM 10) + VYZNAČENÁ HMOTNÉ JEVY		FORMÁT:	2 x A4
		MĚŘÍTKO:	1: 50 000
		DATUM:	01/2015
Autor práce:	Bc. Tereza Konečná	ČÍSLO PŘÍLOHY	10.3
Vedoucí práce:	Ing. Markéta Flekalová, Ph.D.		
Podklad:	ZM 10 (ČÚZK)		

10.3.1 Základní mapa – schéma kompozice



Legenda

- Hranice zájmového území
- ① Náměšť na Hané - zámecký areál
- ② Drahanovice - dvůr
- ③ Luthóz
- ④ Slatinice - lázně
- ⑤ Čechy pod Kosířem - zámecký areál
- ⑥ Gabrielov (Nový Dvůr)
- ⑦ Lhota pod Kosířem - dvůr
- ⑧ Laškov - zámecký areál
- ⑨ Krakovec - zámecký areál
- ⑩ Kaple sv. Antonína Paduánského
- ⊕ Kostel
- ⊛ Drobné sakrální objekty
- Kompoziční bod - ostatní
- Fyzická kompoziční vazba
- Vizuální kompoziční vazba
- - - - Symbolická kompoziční vazba

MENDELOVA UNIVERZITA V BRNĚ		Ústav plánování krajiny	
Zahradnická fakulta			
Diplomová práce: Komponovaná krajina - analýza a návrh péče			
ZÁKLADNÍ MAPA (ZM 10) - SCHÉMA KOMPOZICE		FORMÁT:	2 x A4
		MĚŘÍTKO:	1: 50 000
		DATUM:	01/2015
Autor práce:	Bc. Tereza Konečná	ČÍSLO PŘÍLOHY	10.3.1
Vedoucí práce:	Ing. Markéta Flekalová, Ph.D.		
Podklad:	ZM 10 (ČÚZK)		

11. Dobová vyobrazení


11. 1 Dobová vyobrazení I

Obr. 1 Zámek v Čechách pod Kosířem okolo r. 1903, (zamekcechy.cz)

Obr. 2 Zámek v Čechách pod Kosířem, 1857-1860, veduta, (zamekcechy.cz)

Obr. 3 Zámek Čechy pod Kosířem, pohled z parku po r. 1858, (Josef Mánes, in Vaca, 1995)

Obr. 4 Salet (Mánesův pavilon) na kresbě Gisele Silva-Taroucy, kolem r. 1842, (zamekcechy.cz)





11.2 Dobová vyobrazení II

Obr. 1 Příjezd hraběnky Gabriely Silva - Taroucové, (Naučná stezka Velký Kosíř, foto autorka práce, 2014)

Obr. 2 Růžová alej v zámeckém parku, kolem r. 1897, (Moravský zemský archiv v Brně, Rodinný archiv Silva – Tarouců)

Obr. 3 Pohled ze svahu Velkého Kosíře na Čechy, (Josef Mánes, in Vaca, 1995)





11.3 Dobová vyobrazení III

Obr. 1 Návrh fasády kaple sv. Antonína Paduánského, 1898 (in Konečný, 1995)

Obr. 2 Kaple sv. Antonína Paduánského, 1933 (in Konečný, 1995)

Obr. 3 Zámek Krakovec, (hledanidavnoveku.estranky.cz)

Obr. 4 Zámek Laškov, (souponpamátek.cz)




11.4 Dobová vyobrazení IV

Obr. 1 Letecký pohled na zámek v Náměšti na Hané, nedatováno (namestnahane.cz)

Obr. 2 Pohled na Náměšť na Hané před 200 lety, (Ladislav Juroš, in Vojkovský, 2005)

Obr. 3 Náměšť na Hané poč. 19. Století podle neznámého mistra, (namestnahane.cz)



11.5 Dobová vyobrazení V

Obr. 1 Letecký snímek nad Terezkým údolím, nedatováno (namestnahane.cz)

Obr. 2 Růžový mlýn, nedatováno (namestnahane.cz)

Obr. 3 Pohled na Náměšť na Hané, nedatováno (namestnahane.cz)



12. Hmotné jevy – aktuální stav

12.1 Čechy pod Kosířem (zámecký areál)


Obr. 1 Oranžerie v roce 2014, (zamekcechy.cz)

Obr. 2 Mánesův pavilon v roce 2012, (zamekcechy.cz)

Obr. 3 Červená věž v roce 2008, (zamekcechy.cz)

Obr. 4 Pohled do parku, (Foto: autorka práce, 2012)

Obr. 5 Letecký pohled, (zamekcechy.cz)




12.2 Gabrielov (Nový Dvůr)

Obr. 1 Současný stav staveb, (Foto: autorka práce, 2014)

Obr. 2 Současný stav staveb, 2014 (hledanidavnoveku.estranky.cz)

Obr. 3 Současný stav staveb, 2014 (hledanidavnoveku.estranky.cz)

Obr. 4 Pohled přes jezírko, (Foto: autorka práce, 2014)




12.3 Laškov, Krakovec a kaple sv. Antonína Paduánského

Obr. 1 Kaple sv. Antonína Paduánského, (Foto: autorka práce, 2015)

Obr. 2 Zámek Krakovec, (Foto: autorka práce, 2015)

Obr. 3 Zámek Laškov, (Foto: autorka práce, 2015)

Obr. 4 Pohled na kapli sv. Antonína Paduánského, (Ulrych Miroslav)



12.4 Náměšť na Hané (zámek a okolí)

Obr. 1 Letecký snímek ze současnosti, (turistika.cz)

Obr. 2 Budova zámku v současnosti, (namestnahane.cz)

Obr. 3 Pohled na zámek, (Foto: autorka práce, 2015)



12.5 Lusthós

Obr. 1 Památná hrušeň, (Foto: autorka práce, 2015)

Obr. 2 Pohled od obce Drahanovice, (Foto: autorka práce, 2015)

Obr. 3 Aktuální stav, (Foto: autorka práce, 2015)



12.6 Kostely

Obr. 1 Kostel sv. Jakuba Většího v Drahanovicích,
(Foto: autorka práce, 2015)

Obr. 2 Kostel sv. Jana Křtitele v Čechách pod Kosířem,
(mapy.cz)

Obr. 3 Kostel Nanebevzetí Panny Marie ve Slatinicích,
(slatinice.com)

Obr. 4 Kostel sv. Kunhuty v Náměšti na Hané,
(mapy.cz)

Obr. 5 Kostel Narození Panny Marie ve Stařechovicích
(Foto: autorka práce, 2015)

Obr. 6 Kostel Nanebevzetí Panny Marie v Laškově,
(mapy.cz)



12.7 Drobné sakrální objekty I (Foto: autorka práce, 2015)

Obr. 1 Sv. Antonín Paduánský, Malý Kosíř, Slatinice

Obr. 2 Kaple, Slatinice - Lípy

Obr. 3 Kaple sv. Jana a Pavla, Slatinky

Obr. 4 Kříž, Slatinky

Obr. 5 Kaple s křížem, Čelechovská kaple

Obr. 6 Kříž, rozcestí Čelechovice na Hané

Obr. 7 Kříž, Služín

Obr. 8 Kaple, Služín

Obr. 9 Kaple před obcí Pěňčín



Obr. 10 Kaple, Čechy pod Kosířem

Obr. 11 Kříž, Čechy pod Kosířem

Obr. 12 Kříž, Čechy pod Kosířem rozcestí

Obr. 13 Kaple, Čechy pod Kosířem

Obr. 14 Kříž, Pěňčín



12.8 Drobné sakrální objekty II (Foto: autorka práce, 2015)

Obr. 1 Kříž, Čechy pod Kosířem

Obr. 2 Kříž, Pěňčín rozcestí

Obr. 3 Kaple, Pěňčín

Obr. 4 Kaple s pramenem před obcí Laškov

Obr. 5 Kříž, Náměšť na Hané rozcestí

Obr. 6 Boží muka, Laškov - Kandia

Obr. 7 Kaple, Laškov Kandia

Obr. 8 Boží muka, před obcí Krakovec

Obr. 9 Boží muka, Krakovec


Obr. 10 Kříž před obcí Laškov

Obr. 11 Kaple, Krakovec

Obr. 12 Kaple, Luděfov

Obr. 13 Socha Panny Marie Immaculaty, návěs v Náměšti na Hané

Obr. 14 Zámecká kaple, Náměšť na Hané




12.9 Aleje a stromořadí, cesty I (Foto: autorka práce, 2015)

Obr. 1 Zámecká alej-jihní. Náměšť na Hané

Obr. 2 Zámecká alej- východní (hlavní). Náměšť na Hané

Obr. 3 Alej vedlejší, Náměšť na Hané

Obr. 4 Cesta z Náměště na Hané do Střížova



12.10 Aleje a stromořadí, cesty II (Foto: autorka práce, 2014)



Obr. 1 Cesta ke Gabrielovu

Obr. 2 Zámecká alej – západní, Náměšť na Hané

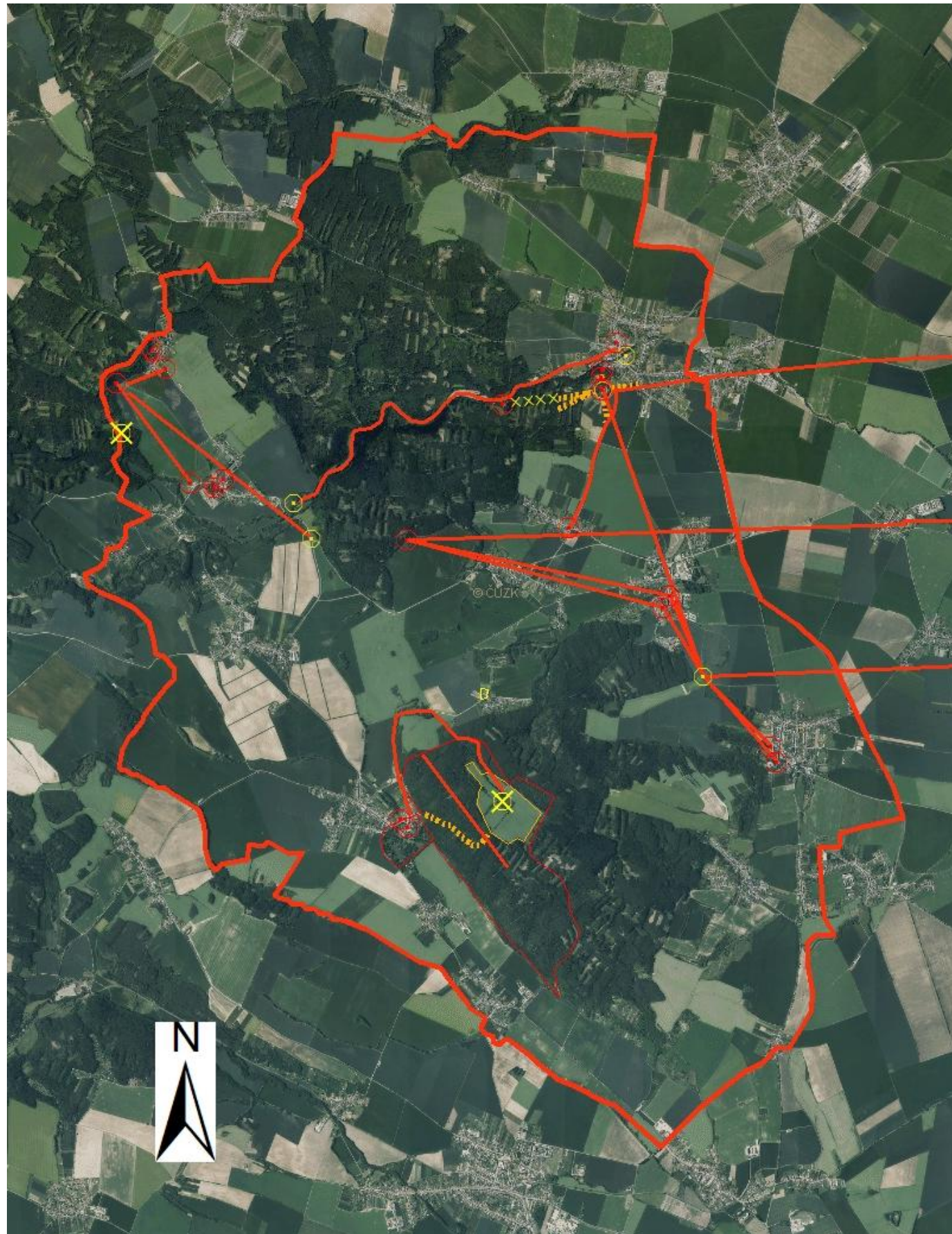
Obr. 3 Cesta z Gabrielova do Čech pod Kosířem

Obr. 4 Cesta do Čech pod Kosířem od Služína

Obr. 5 Cesta od Gabrielova na vrchol Velkého Kosíře



13. Aktuální stav kompozice -vyjádření stupně zachovalosti



Legenda

— Hranice zájmového území

Kompoziční prvek – stav

- ⊙ existující kvalitní
- ⊙ existující ve špatném kvalitativním stavu
- ⊗ neexistující obnovitelný
- ⊗ neexistující neobnovitelný

Kompoziční vazba – stav

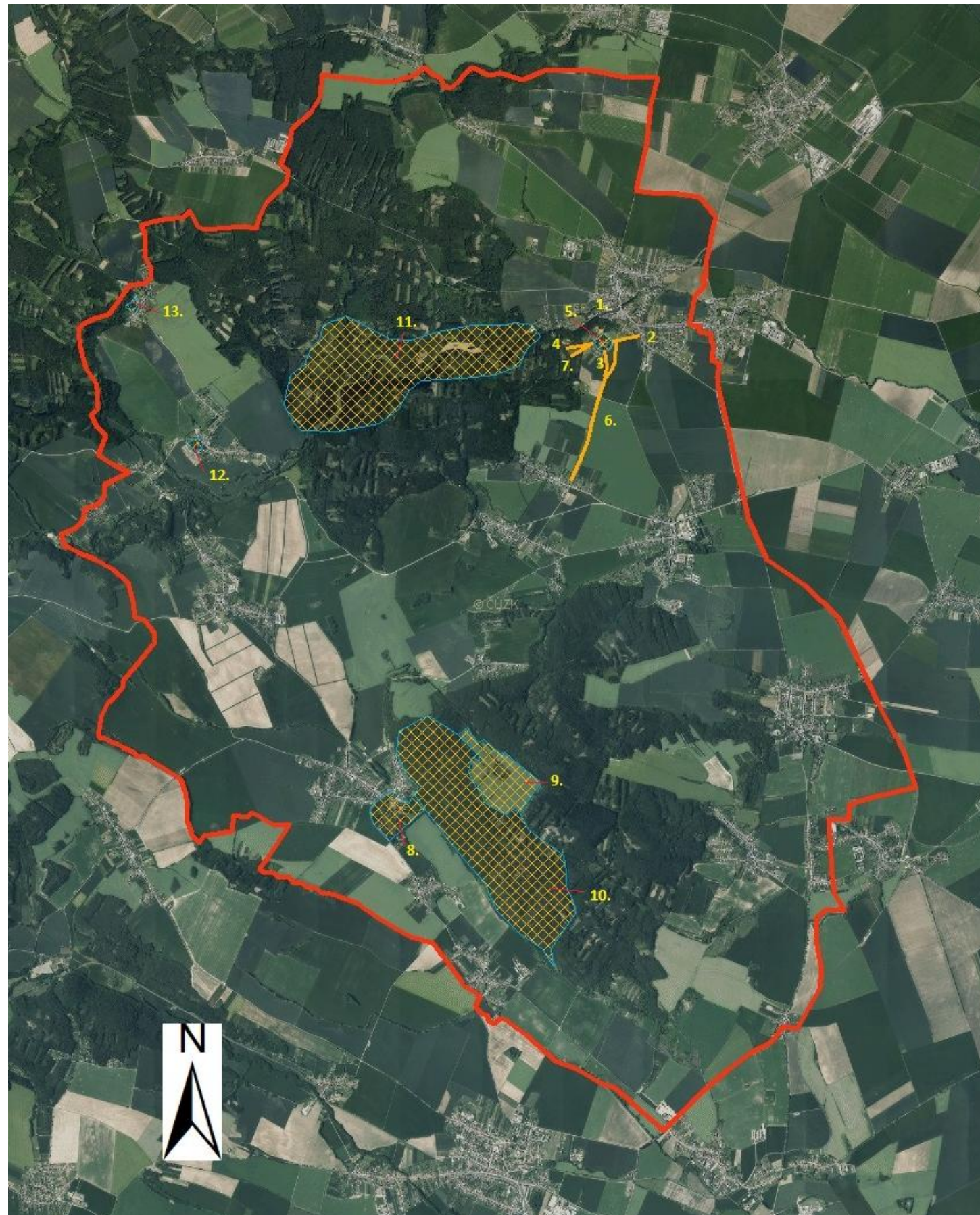
- existující kvalitní
- ⋯ existující ve špatném kvalitativním stavu
- xxxxxxx neexistující obnovitelný

Kompoziční plocha - stav

- existující kvalitní
- existující ve špatném kvalitativním stavu
- neexistující obnovitelný

MENDELOVA UNIVERZITA V BRNĚ		Ústav plánování krajiny	
Zahradnická fakulta			
Diplomová práce: Komponovaná krajina - analýza a návrh péče			
AKTUÁLNÍ STAV KOMPOZICE - VYJÁDŘENÍ STUPNĚ ZACHOVALOSTI	FORMÁT:	2 x A4	
	MĚŘÍTKO:	1: 50 000	
	DATUM:	02/2015	
Autor práce:	Bc. Tereza Konečná	ČÍSLO PŘÍLOHY	13.
Vedoucí práce:	Ing. Markéta Flekalová, Ph.D.		
Podklad:	Ortofotomapa (AKTUÁLNÍ), (geportal.gov.cz)		

14. Vegetační kompoziční prvky



Legenda

- Hranice zájmového území
- Liniové vegetační kompoziční prvky
- Plošné vegetační kompoziční prvky

1	Zámecká alej - S
2	Zámecká alej - V
3	Zámecká alej - J
4	Zámecká alej - Z
5	Zámecký park
6	Stromořadí
7	Kaštanová alej
8	Zámecký park
9	Dvůr Gabrielov - zahrada, sad
10	Les s průseky
11	Údolí řeky Šumice
12	Zámecký park
13	Zámecký park

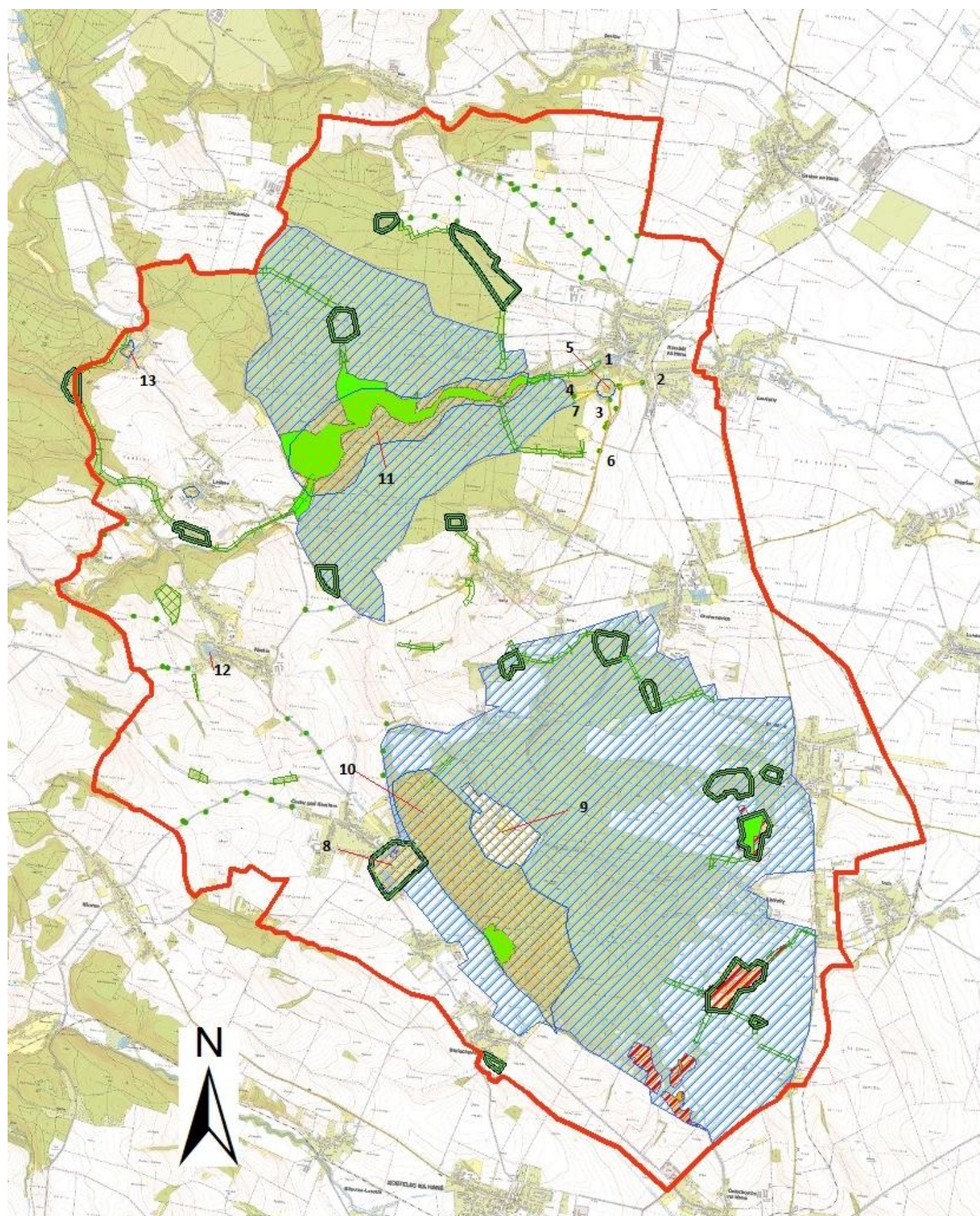
MENDELOVA UNIVERZITA V BRNĚ		Ústav plánování krajiny	
Zahradnická fakulta			
Diplomová práce: Komponovaná krajina - analýza a návrh péče			
VEGETAČNÍ KOMPOZIČNÍ PRVKY		FORMÁT:	2 x A4
		MĚŘÍTKO:	1: 50 000
		DATUM:	03/2015
Autor práce:	Bc. Tereza Konečná	ČÍSLO	14.
Vedoucí práce:	Ing. Markéta Flekalová, Ph.D.	PŘÍLOHY	
Podklad:	Ortofotomapa (AKTUÁLNÍ), (geoportal.gov.cz)		

14.1 Vegetační kompoziční prvky – charakteristika

Tab. 6 Vegetační kompoziční prvky - charakteristika

ZÁKLADNÍ ÚDAJE					
	NÁZEV	LOKALIZACE	CHARAKTER VEG. PRVKU	VÝMĚRA	VLASTNÍK/SPRÁVCE
1	Zámecká alej - S	k.ú. Náměšť na Hané	liniový	37 m	Městys Náměšť na Hané
2	Zámecká alej - V	k.ú. Náměšť na Hané	liniový	279 m	Městys Náměšť na Hané
3	Zámecká alej - J	k.ú. Náměšť na Hané	liniový	158 m	Městys Náměšť na Hané
4	Zámecká alej - Z	k.ú. Náměšť na Hané	liniový	240 m	Městys Náměšť na Hané
5	Zámecký park	k.ú. Náměšť na Hané	plošný	2,51 ha	Městys Náměšť na Hané
6	Stromořadí	k.ú. Náměšť na Hané	liniový	464 m	Městys Náměšť na Hané
7	Kaštanová alej	k.ú. Náměšť na Hané	liniový	249 m	Městys Náměšť na Hané
8	Zámecký park	k.ú. Čechy pod Kosířem	plošný	21,2 ha	Olomoucký kraj/ Vlastivědné muzeum Olomouc
9	Dvůr Gabrielov - zahrada, sad	k.ú. Čechy pod Kosířem	plošný	40 ha	soukromý vlastník
10	Les s průseky	k.ú. Čechy pod Kosířem	plošný	-	Lesy ČR
11	Údolí řeky Šumice	k.ú. Náměšť na Hané	plošný	-	Česká republika/Lesy ČR
12	Zámecký park	k.ú. Laškov	plošný	1,7 ha	Obec Laškov
13	Zámecký park	k.ú. Krakovec	plošný	1,2 ha	soukromý vlastník

14.2 Vegetační kompoziční prvky - propojení s ochranou přírody a krajiny a územním systémem ekologické stability



Legenda

- Hranice zájmového území
- Památná alej, s tromořadí
- Národní přírodní památka
- Přírodní parky
- Přírodní rezervace
- Evropsky významná lokalita
- Hranice lokálního biocentra
- +—+—+— Lokální biokoridor
- Liniové interakční prvky
- Plošné interakční prvky
- Liniové vegetační kompoziční prvky
- Plošné vegetační kompoziční prvky

1	Zámecká alej - S
2	Zámecká alej - V
3	Zámecká alej - J
4	Zámecká alej - Z
5	Zámecký park
6	Stromořadí
7	Kaštanová alej
8	Zámecký park
9	Dvůr Gabrielov - zahrada, sad
10	Les s průseky
11	Údolí řeky Šumice
12	Zámecký park
13	Zámecký park

MENDELOVA UNIVERZITA V BRNĚ		Ústav plánování krajiny	
Zahradnická fakulta			
Diplomová práce: Komponovaná krajina - analýza a návrh péče			
VEGETAČNÍ KOMPOZIČNÍ PRVKY		FORMÁT:	2 x A4
		MĚŘÍTKO:	1: 50 000
		DATUM:	03/2015
Autor práce:	Bc. Tereza Konečná	ČÍSLO PRÍLOHY	14.2
Vedoucí práce:	Ing. Markéta Flekalová, Ph.D.		
Podklad:	ZM 10 (ČÚZK)		