

Fotodokumentace

Fotodokumentace byla pořízena během terénního výzkumu od září 2016 do dubna 2017. Jedná se o vlastní fotografie., které byly pořízeny fotoaparátem Canon IXUS 155 a panoramata mobilním telefonem HTC Desire C.

Seznam fotografií:

- Foto 1 Valašské Meziříčí z Bražisek (Zajíček, září 2016) 2*
- Foto 2 Podlesí a Radhošť z Bražisek (Zajíček, září 2016) 2*
- Foto 3 Velký Javorník a Radhošť z Búřova (Zajíček, březen 2017) 3*
- Foto 4 Javorníky ze Súkenické (Zajíček, březen 2017) 3*
- Foto 5 Makyta z Čubova kopce (Zajíček, únor 2017) 4*
- Foto 6 Hrubý Jeseník z Kelčského Javorníku (Zajíček, březen 2017) 5*
- Foto 7 Kelčský Javorník z Marušky (Zajíček, říjen 2016) 5*
- Foto 8 Vsetínské vrchy z Marušky (Zajíček, říjen 2016) 5*
- Foto 9 Vysoká z Miloňové (Zajíček, leden 2017) 6*
- Foto 10 Javorníky z Miloňové (Zajíček, leden 2017) 6*
- Foto 11 Vsetínské vrchy z rozhledny U Holánů (Zajíček, září 2016) 7*
- Foto 12 Vsetín z Vartovny (Zajíček, říjen 2016) 7*
- Foto 13 Čerňava a Kelčský Javorník z Vartovny (Zajíček, říjen 2016) 8*
- Foto 14 Doubrava z Vartovny (Zajíček, říjen 2016) 8*
- Foto 15 Kněžyně, Lysá hora, Ondřejník z Velkého Javorníku (Zajíček, březen 2017) 9*
- Foto 16 Kotouč a Červený kámen z Velkého Javorníku (Zajíček, březen 2017) 9*
- Foto 17 Dřevěné panorama na Velkém Javorníku (Zajíček, březen 2017) 10*
- Foto 18 Město Vsetín - Sychrov a Ohrada; Lysá hora ze zámecké věže ve Vsetíně (Zajíček, duben 2017) 10*
- Foto 19 Evangelický kostel, centrum města Vsetín, Bečevná (Zajíček, duben 2017) 11*
- Foto 20 Město Vsetín - Rybníky, Trávníky, Hrbová; Křížový (Zajíček, duben 2017) 11*
- Foto 21 Panorama z rozhledny Búřov (Zajíček, březen 2017) 12*
- Foto 22 Panorama z rozhledny Kelčský Javorník (Zajíček, březen 2017) 12*
- Foto 23 Panorama z rozhledny Súkenická (Zajíček, březen 2017) 13*
- Foto 24 Panorama z rozhledny Velký Javorník (Zajíček, březen 2017) 13*
- Foto 25 Panorama ze zámecké věže Vsetín (Zajíček, duben 2017) 14*



Foto 1 Valašské Meziříčí z Bražisek (Zajíček, září 2016)



Foto 2 Podlesí a Radhošť z Bražisek (Zajíček, září 2016)



Foto 3 Velký Javorník a Radhošť z Búřova (Zajíček, březen 2017)




Foto 4 Javorníky ze Súkenické (Zajíček, březen 2017)



Foto 5 Makyta z Čubova kopce (Zajiček, únor 2017)




Foto 6 Kelčský Javorník z Marušky (Zajiček, říjen 2016)



Foto 7 Hrubý Jeseník z Kelčského Javorníku (Zajíček, březen 2017)



Foto 8 Vsetínské vrchy z Marušky (Zajíček, říjen 2016)



Foto 9 Vysoká z Miloňové (Zajíček, leden 2017)




Foto 10 Javorníky z Miloňové (Zajíček, leden 2017)



Foto 11 Vsetínské vrchy z rozhledny U Holáňů (Zajíček, září 2016)




Foto 12 Vsetín z Vartovny (Zajíček, říjen 2016)



Foto 13 Čerňava a Kelčský Javorník z Vartovny (Zajíček, říjen 2016)




Foto 14 Doubrava z Vartovny (Zajíček, říjen 2016)



Foto 15 Kněžyně, Lysá hora, Ondřejník z Velkého Javorníku (Zajíček, březen 2017)



Foto 16 Kotouč a Červený kámen z Velkého Javorníku (Zajíček, březen 2017)



Foto 17 Dřevěné panorama na Velkém Javorníku (Zajíček, březen 2017)



Foto 18 Město Vsetín - Sychrov a Ohrada; Lysá hora ze zámecké věže ve Vsetíně (Zajíček, duben 2017)



Foto 19 Evangelický kostel, centrum města Vsetín, Bečevná (Zajíček, duben 2017)



Foto 20 Město Vsetín - Rybníky, Trávníky, Hrbová; Křížový (Zajíček, duben 2017)



Foto 21 Panorama z rozhledny Bůřov (Zajíček, březen 2017)



Foto 22 Panorama z rozhledny Kelčský Javorník (Zajíček, březen 2017)




Foto 23 Panorama z rozhledny Súkenická (Zajíček, březen 2017)



Foto 24 Panorama z rozhledny Velký Javorník (Zajíček, březen 2017)

Příloha 2 k bakalářské práci P. Zajíčka: „Analýzy viditelnosti....“, Olomouc 2017




Foto 25 Panorama ze zámecké věže Vsetín (Zajíček, duben 2017)