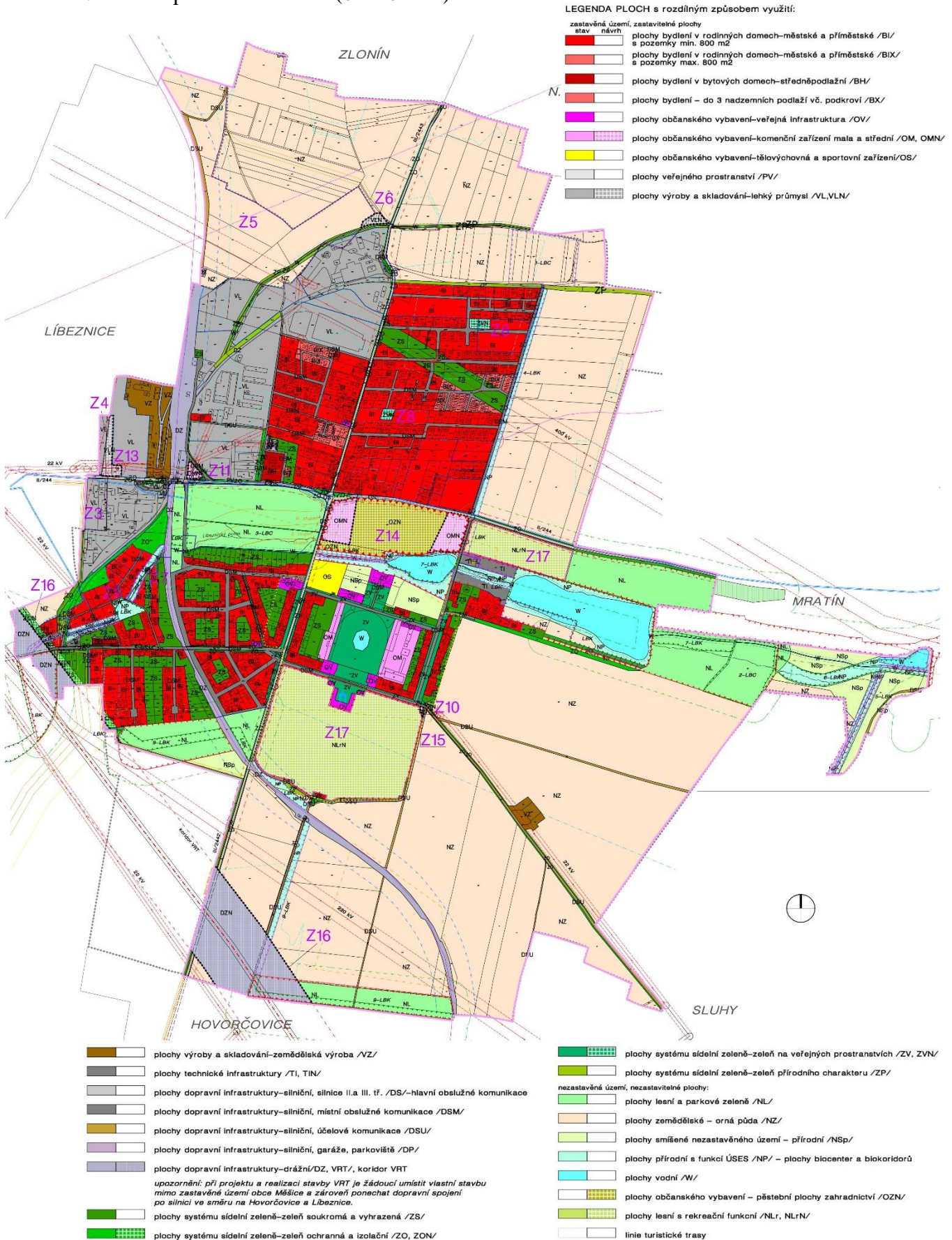


7 PŘÍLOHY

1. Územní plán obce Měšice (online – 11)

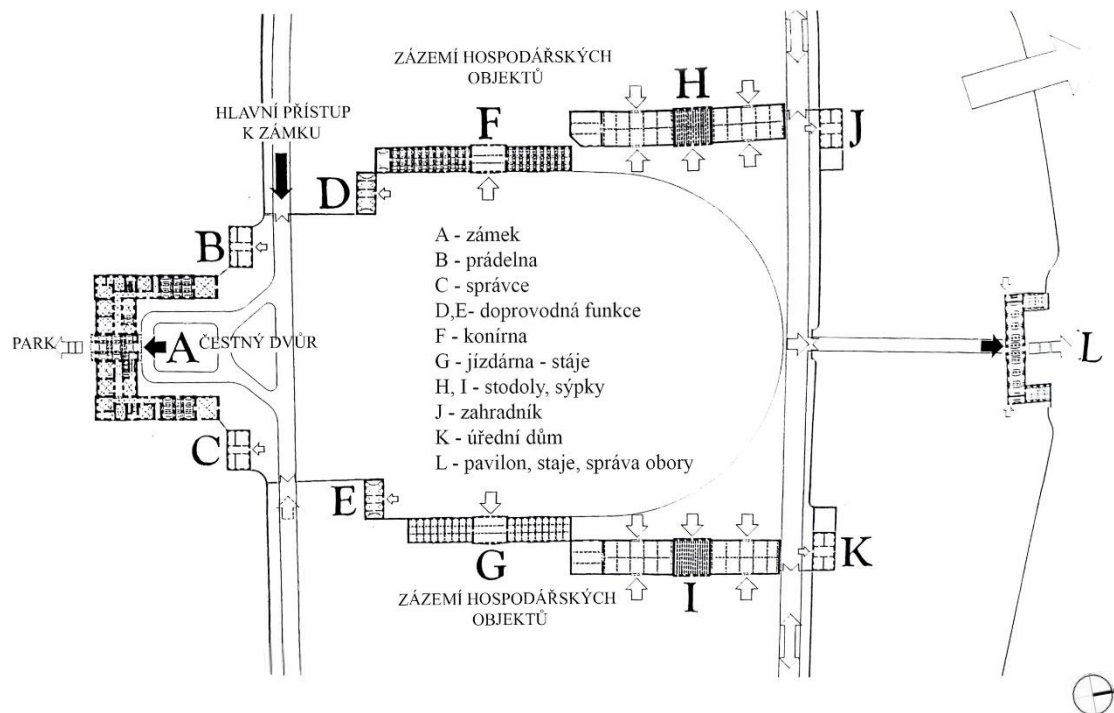


2. Osová kompozice areálu



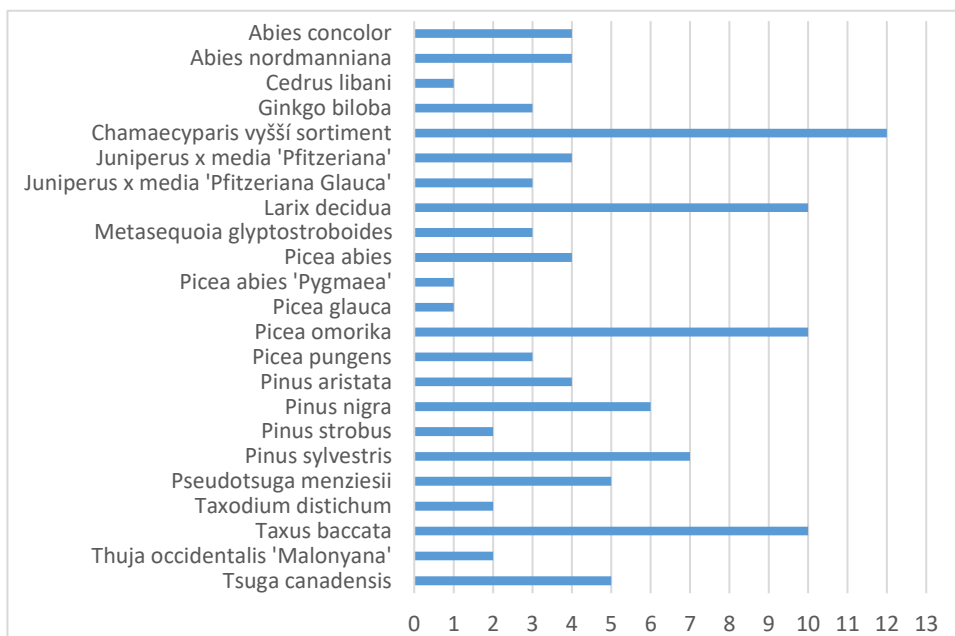
Obrázek č. 37: Ortofoto mapa s výrazněnou osovou dispozicí areálu. (Úprava ortofoto mapy. Dostupné z: <https://geoportal.gov.cz/web/guest/map>)

3. Schéma řešení hospodářského dvora

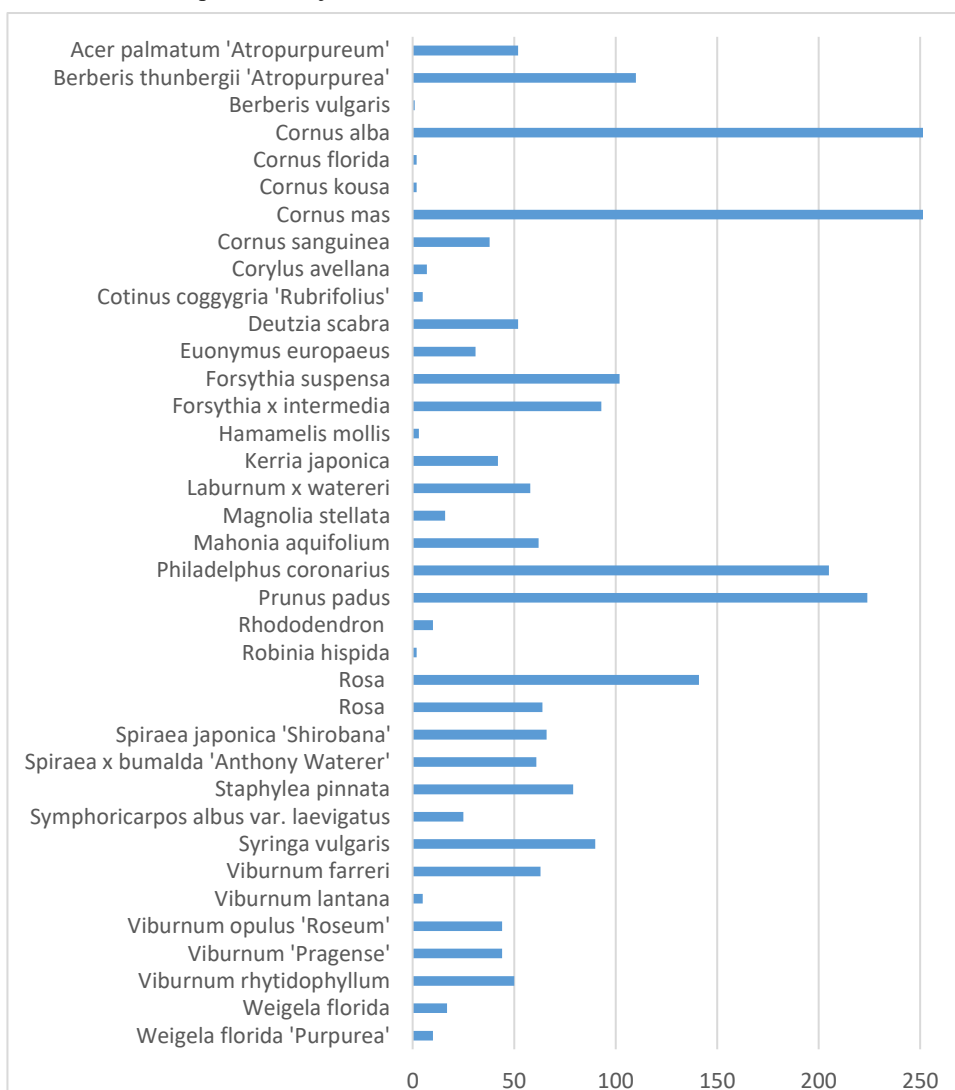


Obrázek č. 38: Schéma řešení hospodářského dvora. (Vytvořeno podle Girsy et.al., 1991)

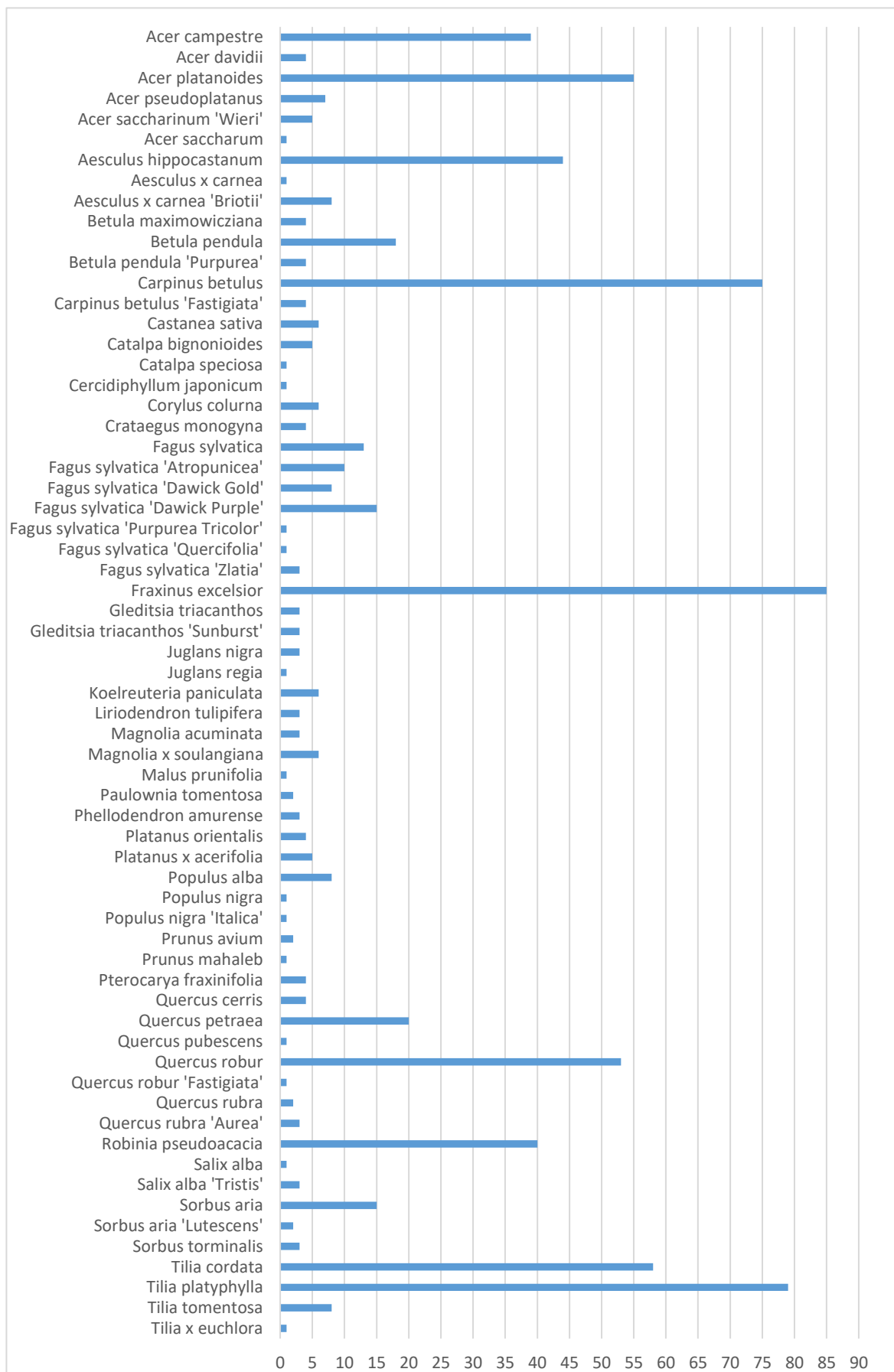
4. Inventarizace



Graf č. 6 – Zastoupení druhů jehličnanů



Graf č. 7 – Zastoupení druhů keřů



Graf č. 8 – Zastoupení listnatých druhů

5. Fotodokumentace významných dřevin



Obrázek č. 39: *Acer x acerifolia* a *Pinus strobus* (autor)



Obrázek č. 40: *Gleditsia triacanthos* (autor)



Obrázek č. 41: *Tilia platyphylla* (autor)



Obrázek č. 42, 43: *Fagus sylvatica* 'Atropunicea' (autor)




Obrázek č. 44: *Fagus sylvatica* 'Atropunicea' – SV (autor)



Obrázek č. 45: *Fagus sylvatica* 'Atropunicea' – u torza studny (autor)



Obrázek č. 46: *Fagus sylvatica* 'Atropunicea' – u levého křídla zámku (autor)



Obrázek č. 47, 48, 49: *Liriodendron tulipifera* – v proměnách roku. (autor)



Obrázek č. 50, 51, 52, 53: *Fagus sylvatica* 'Atropunicea' – v proměnách roku

6. Krajinový ráz – identifikace a klasifikace znaků historického jádra

A	Identifikované hlavní znaky přírodní charakteristiky	klasifikace znaků		
		dle projevu	dle významu	dle ceny
		+ pozitivní 0 neutrální - negativní	XXX zásadní XX spoluurčující X doplňující	XXX jedinečný XX význačný X běžný
	Georeliéf	0	XXX	X
	Rozsáhlé zemědělské půdy	-	XX	X
	Líbeznický potok	+	X	X
	Nevýrazné linie doprovodné zeleně podél toků	-	XX	X
	Výrazné linie doprovodné zeleně podél komunikací	+	X	XX
	Plochy zejména listnatých lesů	+	XXX	XXX
	Vodní plochy	+	XXX	XX
	Přítomnost památných stromů	+	XXX	XX
	Klimatické podmínky (teplá a suchá oblast)	+	XX	X
B	Identifikované hlavní znaky kulturní a historické charakteristiky			
	Archeologické nálezy	+	X	XX
	Přítomnost území v novověké sídelní krajině se sídly zejména novověkého původu (z 18. století)	-	XXX	XXX
	Urbanistická liniová struktura obce (hlavně v historickém centru)	+	XXX	XXX
	Dochovaná struktura krajiny (plochy lesů, zeleně a zemědělských ploch), struktura hlavních cest	+	XXX	XX
	Dochovaná struktura rozmístění historických sídel s ojedinělými cennými objekty	+	XXX	XXX
	Dochované památkové objekty (zámek)	+	XXX	XXX
	Pozůstatky historických krajinových úprav (park, bažantnice)	+	XXX	XXX
	Dochovaná specifická urbanistická struktura	+	XXX	XXX
	Dochovaná struktura hlavní cestní síť	+	XX	XX
	Množství krajinové nelesní zeleně (aleje, meze, remízy, sady)	-	X	X
C	Identifikované hlavní znaky vizuální charakteristiky			
	Rovinný reliéf bez výrazných terénních dominant	0	XXX	XX
	Estetické hodnoty dílčích partií a lesních interiérů	+	XXX	XXX
	Výrazně přírodní nebo blízký přírodě charakter některých lesních scénérií	+	XXX	XX
	Přítomnost přírodních a přírodě blízkých partií v koridoru Líbeznického potoka	+	X	X
	Převažující význam kultivované agrární krajiny	-	XX	XX
	Estetická působivost liniových a soliterních vegetačních prvků	0	X	X
	Harmonický vztah krajina – obec (historické centrum)	+	XX	XX

Tabulka č. 3 – Identifikace a klasifikace znaků přírodní charakteristiky historického jádra obce – zpracována dle Vorla (2011).

8 FOTODOKUMENTACE

8.1 Fotodokumentace historického a současného stavu zámeckého areálu



Obrázek č. 54: Hospodářský dvůr – třicátá léta 20. století. (archiv obecního úřadu)



Obrázek č. 55: Hospodářský dvůr – říjen 2017. (autor)



Obrázek č. 58: Pavilon naproti zámku – třicátá léta 20. století. (archiv obecního úřadu)



Obrázek č. 59: Pavilon naproti zámku – květen 2017. (autor)



Obrázek č. 56: Skleník v jižní části parku – třicátá léta 20. století. (archiv obecního úřadu)



Obrázek č. 57: Torzo skleníku – březen 2018. (autor)



Obrázek č. 61, 62: Socha Panny Marie s chaloupkou v pozadí – třicátá léta 20. století. (archiv obecního úřadu) a současný stav – březen 2018. (autor)



Obrázek č. 63, 64: Gloriet z 2. poloviny 18. století, zastřešující studnu – třicátá léta 20. století (archiv obecního úřadu) a současný stav – květen 2017. (autor)



Obrázek č. 65, 66: Soška barokního andělíčka – třicátá léta 20. století (archiv obecního úřadu) a současný stav – květen 2017. (autor)



Obrázek č. 67, 68: Socha Atlanta – třicátá léta 20. století (archiv obecního úřadu) a současný stav před – květen 2017. (autor)


8.2 Současný stav zámku s hospodářským dvorem




Obrázek č. 69: Hlavní průčelí zámku s bočními křídly – březen 2018. (autor)



Obrázek č. 70: Jižní průčelí – březen 2018. (autor)



Obrázek č. 71, 72: Detail zámku – březen



Obrázek č. 73: Jižní pohled na hospodářský dvůr s budovami stodol se sýpkami – březen 2018. (autor)

8.3 Současný stav parku



Obrázek č. 74: Pohled na sochy Atlantů od zámku – březen 2018. (autor)



Obrázek č.75, 76, 77, 78: Sochy Atlantů, druhý z leva Héraklés – březen 2018. (autor)



Obrázek č. 79: Vchod do podzemí (za sochami Atlantů)
– březen 2018. (autor)



Obrázek č. 80: Dům č. p.26, v jižní části parku naproti skleníku – říjen 2017. (autor)



Obrázek č. 81: Severní pohled na torzo skleníku – říjen 2017. (autor)



Obrázek č. 82: Pumpa severozápadně od skleníku – říjen 2017. (autor)



Obrázek č. 83: Mokřadní jezírko ve východní části parku – únor 2017. (autor)



Obrázek č. 84: Retenční nádrž (SZ) – říjen 2017. (autor)



Obrázek č. 85: Mobiliář – říjen 2017. (autor)



Obrázek č. 86: Severozápadní vstupní brána – květen 2017. (autor)




Obrázek č. 87: Oplocení – západ – květen 2017. (autor)



Obrázek č. 89: Jižní pohled na park – únor 2017. (autor)



Obrázek č. 90: Pohled z parku na jih – únor 2017. (autor)



Obrázek č. 91: Západní část parku – květen 2017. (autor)



Obrázek č. 92: Východní část parku – květen 2017. (autor)



Obrázek č. 93: Západní travnaté pole – květen 2017. (autor)



Obrázek č. 94: Severovýchodní travnaté pole – květen 2017. (autor)

8.4 Zimní aspekt parku



Obrázek č. 95: Pohled na jižní průčelí zámku – únor 2018.
(autor)



Obrázek č. 96: Severozápadní cesta – únor 2018.
(autor)

8.5 Jarní aspekt parku



Obrázek č. 97: Pohled na jižní průčelí zámku – květen 2017.
(autor)



Obrázek č. 98: Pohled do korun stromů – květen 2017.
(autor)

8.5 Letní aspekt parku



Obrázek č. 99: Pohled na jižní průčelí zámku – červenec 2017.
(autor)



Obrázek č. 100: Západní část parku – červenec 2017.
(autor)


8.5 Podzimní aspekt parku



Obrázek č. 101: Pohled na jižní průčelí zámku – říjen 2017. (autor)



Obrázek č. 102: Pohled od severozápadní brány – říjen 2017. (autor)



Obrázek č. 103: Severozápadní část parku – říjen 2017. (autor)