





















**PODKLAD**

-  hranice ORP
-  hranice obcí
-  krajinné okrsky
-  výškopis - vrstevnice
-  vodní toky
-  železniční trať
-  silnice, dálnice
-  budova, blok budov
-  lesní půda se stromy
-  velkoplošné ZCHÚ



**PŘÍRODNÍ A KRAJINNÉ HODNOTY**

-  pozitivní dominanta v krajině
-  památný strom
-  VKP registrovaný
-  vyhlídka
-  významné pohledy
-  význačné aleje a stromořadí
-  Radotínský potok
-  vodní plocha
-  nivy vodotečí
-  CHKO Český kras
-  EVL Natura 2000
-  les hospodářský
-  les ochranný
-  les zvláštního určení
-  půda s I. třídou ochrany
-  hodnotná historická struktura sídel

Česká zemědělská univerzita v Praze  
 Vypracovala: Bc. Dominika Potměšilová  
 Vedoucí diplomové práce: Ing. Vojtěch Novotný, Ph.D.

**VÝKRES PŘÍRODNÍCH A KRAJINNÝCH HODNOT**  
 DIPLOMOVÁ PRÁCE

Podkladová data: ZABAGED 2017  
 Duben 2019

1:40 000

