













PODKLAD




-  hranice ORP
-  hranice obcí
-  krajinné okrsky
-  výškopis - vrstevnice
-  vodní tok
-  železniční trať
-  silnice, dálnice
-  cesta pro pěší a cyklo
-  budova, blok budov
-  vodní plocha
-  lesní půda se stromy
-  velkoplošné ZCHÚ



PROBLÉMY V KRAJINĚ

-  negativní dominanta v krajině
-  silný zdroj zápachu z výroby
-  staré ekologické zátěže
-  bariéra prostupnosti krajiny, zdroj hluku
-  nežádoucí srůstání obcí
-  negativní liniová dominanta v krajině (VVN)
-  zaniklé cesty v krajině
-  opatření na vodních tocích
-  zástavba narušující ráz krajiny a osídlení
-  nekoordinovaná souvislá zástavba
-  velmi špatně prostupná krajina pro pěší/cyklo
-  extrémně velké půdní bloky

STŘETY V KRAJINĚ

-  místo střetu (bod)
-  místo střetu (linie)
-  místo střetu (plocha)

Česká zemědělská univerzita v Praze
 Vypracovala: Bc. Dominika Potměšilová
 Vedoucí diplomové práce: Ing. Vojtěch Novotný, Ph.D.

PROBLÉMOVÝ VÝKRES DIPLOMOVÁ PRÁCE

Podkladová data: ZABAGED 2017
 Duben 2019

1:40 000

