



















**PODKLAD**



-  hranice ORP
-  hranice obcí
-  krajinné okrsky
-  výškopis - vrstevnice
-  vodní toky
-  železniční trať
-  silnice, dálnice
-  budova, blok budov
-  vodní plochy
-  lesní půda se stromy
-  velkoplošné ZCHÚ



**OPATŘENÍ VE VYMEZENÝCH PLOCHÁCH**

-  zakomponování SEZ do systému zeleně
-  změkčení přechodu do volné krajiny
-  ochrana a obnova soustavy mlýnů
-  revitalizace Radotínského potoka
-  ochrana údolních niv
-  klíny volné krajiny - zachování
-  vlákna volné krajiny - zachování a členění

**OPATŘENÍ SMĚROVÁ**

-  prostupnost pro nemotor. dopr. a živočichy
-  významné koridory prostupnosti

Česká zemědělská univerzita v Praze  
 Vypracovala: Bc. Dominika Potměšilová  
 Vedoucí diplomové práce: Ing. Vojtěch Novotný, Ph.D.

**NÁVRH NEZBYTNÝCH ZÁSAHŮ DO STRUKTURY KRAJINY**  
 DIPLOMOVÁ PRÁCE

Podkladová data: ZABAGED 2017  
 Duben 2019 1:40 000

