

Česká zemědělská univerzita v Praze

Provozně ekonomická fakulta

Katedra humanitních věd



Bakalářská práce

Možnosti přeshraniční spolupráce v obci Meziboří

Košková Petra

© 2023 ČZU v Praze

ČESKÁ ZEMĚDĚLSKÁ UNIVERZITA V PRAZE

Provozně ekonomická fakulta

ZADÁNÍ BAKALÁŘSKÉ PRÁCE

Petra Košková

Veřejná správa a regionální rozvoj

Název práce

Možnosti přeshraniční spolupráce v obci Meziboří

Název anglicky

Cross-border Cooperation within Municipality Meziboří

Cíle práce

Hlavním cílem bakalářské práce je zhodnotit formy přeshraniční spolupráce v rámci Česko Německého regionu s hlavním zaměřením na obec Meziboří. Záměrem práce je identifikace směrů, v nichž se spolupráce rozvíjí a zhodnocení, jak přispívá k rozvoji mezi městy. Práce se bude zabývat obsahem a intenzitou přeshraniční spolupráce a povědomím o této spolupráci mezi občany obce Meziboří.

Metodika

Z metodologického pohledu bude využito především techniky studia dokumentů odborné povahy a sekundární analýzy dat. Také bude využito primárního sběru dat pomocí dotazníkového šetření mezi občany obce. Pro analýzu silných a slabých stránek přeshraniční spolupráce bude využito SWOT analýzy.

Doporučený rozsah práce

30 – 40 stran

Klíčová slova

Meziboří, obec, regionální rozvoj, regionální politika, přeshraniční spolupráce

Doporučené zdroje informací

- DOKOUPIL, J. – KOPP, J. *Vliv hranice na přírodní a socioekonomické prostředí česko-bavorského pohraničí*. Plzeň: Západočeská univerzita v Plzni, 2011. ISBN 978-80-261-0089-8.
- HERRSCHEL, T. *Borders in post-socialist Europe : territory, scale, society*. Farnham ; Burlington: Ashgate, 2011. ISBN 978-1-138-26677-3.
- JEŘÁBEK, M. – DOKOUPIL, J. – HAVLÍČEK, T. *České pohraničí – bariéra nebo prostor zprostředkování?*. Praha: Academia, 2004. ISBN 80-200-1051-3.
- PEKOVÁ, J. – PILNÝ, J. – JETMAR, M. *Veřejný sektor – řízení a financování*. Praha: Wolters Kluwer Česká republika, 2012. ISBN 978-80-7357-936-4.
- WOKOUN, R. *Regionální rozvoj : východiska regionálního rozvoje, regionální politika, teorie, strategie a programování*. Praha: Linde, 2008. ISBN 978-80-7201-699-0.
- WOKOUN, R. *Základy regionálních věd a veřejné správy*. Plzeň: Vydavatelství a nakladatelství Aleš Čeněk, 2011. ISBN 978-80-7380-304-9.
- ZICH, F. *Člověk v pohraničí : výzkum přeshraničních vlivů působících na obyvatele pohraničí ČR*. Ústí nad Labem: Univerzita Jana Evangelisty Purkyně, 2006. ISBN 80-7044-836-9.
-

Předběžný termín obhajoby

2021/22 LS – PEF

Vedoucí práce

doc. Ing. Jakub Husák, Ph.D.

Garantující pracoviště

Katedra humanitních věd

Elektronicky schváleno dne 18. 2. 2022

prof. PhDr. Michal Lošťák, Ph.D.

Vedoucí katedry

Elektronicky schváleno dne 1. 3. 2022

doc. Ing. Tomáš Šubrt, Ph.D.

Děkan

V Praze dne 14. 03. 2023

Čestné prohlášení

Prohlašuji, že svou bakalářskou práci "Možnosti přeshraniční spolupráce v obci Meziboří" jsem vypracovala samostatně pod vedením vedoucího bakalářské práce a s použitím odborné literatury a dalších informačních zdrojů, které jsou citovány v práci a uvedeny v seznamu použitých zdrojů na konci práce. Jako autorka uvedené bakalářské práce dále prohlašuji, že jsem v souvislosti s jejím vytvořením neporušila autorská práva třetích osob.

V Praze dne 15. března 2023

Poděkování

Ráda bych touto cestou poděkovala vedoucímu práce doc. Ing. Jakubu Husákovi, Ph.D. za odborné vedení, rady, připomínky a empatický přístup. Dále bych chtěla poděkovat občanům města Meziboří, kteří odpověděli na otázky v dotazníku během studia.

Možnosti přeshraniční spolupráce v obci Meziboří

Abstrakt:

Práce je zaměřena na možnosti přeshraniční spolupráce v obci Meziboří. Zabývá se identifikací směrů, v nichž se spolupráce rozvíjí a zhodnocení, jak přispívá k rozvoji mezi městy. Charakterizuje projekty jak v rámci euroregionu Krušnohoří/Erzgebirge, tak v samostatném městě Meziboří. Jejich financování, hlavního žadatele a dobu realizace v rámci programu na podporu přeshraniční spolupráce mezi Českou republikou a Svobodným státem Sasko 2014–2020. Vybrané řešené území, město Meziboří se nachází na severu Čech v západní části Ústeckého kraje. Z metodologického hlediska je využito především techniky studia dokumentů odborné povahy a sekundární analýzy dat. Hlavním zdrojem jsou data z webové stránky Evropský fond pro regionální rozvoj.

Klíčová slova: Meziboří, obec, regionální rozvoj, regionální politika, přeshraniční spolupráce

Cross-border Cooperation within Municipality

Meziboří

Abstract

The thesis is focused on possibilities of cross-border cooperation in Meziboří municipality. It deals with identification of directions in which cooperation develops and evaluation of how it contributes to development between cities. It characterizes projects both within the Euroregion Krušnohoří/Erzgebirge and in the independent town Meziboří. Their funding, the main applicant and the duration of implementation within the programme to support cross-border cooperation between the Czech Republic and the Free State of Saxony 2014 – 2020. The selected area, the town Meziboří, is located in the north of Bohemia in the western part of the Ústí Region. From the methodological point of view, the technique of studying documents of a professional nature and secondary data analysis is used. The main source is data from the website European Regional Development Fund.

Keywords: Meziboří, municipality, regional development, regional politics, cross-border cooperation

Obsah

1 Úvod.....	11
2 Cíl práce a metodika	12
2.1 Cíl práce	12
2.2 Metodika	13
3 Teoretická východiska	14
3.1 Euroregiony.....	14
3.1.1 Co to je euroregion?.....	14
3.1.2 Cíl euroregionů	15
3.1.3 Funkce euroregionů	15
3.2 Euroregiony v české republice	15
3.3 Přeshraniční spolupráce	17
3.3.1 Druhy přeshraniční spolupráce	18
3.3.2 Náplň přeshraniční spolupráce.....	19
3.3.3 Cíle přeshraniční spolupráce.....	20
3.4 Regionální rozvoj	20
3.4.1 Území soudržnosti	21
3.4.2 Sociální soudržnost.....	22
3.4.3 Regiony soudržnosti v ČR	22
3.4.4 Politika soudržnosti.....	23
3.4.5 Cíl politiky soudružnosti.....	23
3.4.6 Financování regionů soudržnosti a regionální politiky.....	24
3.4.7 Definice regionální politiky	24
3.4.8 Cíl regionální politiky.....	24
3.4.9 Pojem hranice	25
3.5 Hospodářská politika.....	25
3.5.1 Cíle hospodářské politiky	26
4 Praktická část práce.....	28
4.1 Euroregion Krušnohoří.....	28
4.1.1 Organizační struktura euroregionu Krušnohoří/ Erzgebirge	30
4.1.2 Infopress v euroregionu Krušnohoří	31
4.1.3 Spolupráce mezi městem Meziboří a Sayda	32
4.1.4 Možnosti financování projektů v rámci euroregionu Krušnohoří	33
4.1.4.1 Fond soudržnosti	33
4.1.4.2 Fond malých projektů.....	34
4.1.4.3 Fond velkých projektů.....	35

4.1.5	Představení budoucích projektů.....	35
4.1.6	Zasedání rady v době celosvětové pandemie COVID- 19	38
4.2	Projekty v rámci přeshraniční spolupráce Česká republika – Svobodný stát Sasko	38
4.2.1	Úspěšné projekty v rámci přeshraniční spolupráce Česká republika – Svobodný stát Sasko.....	38
4.2.1.1	Kultura a cestovní ruch.....	39
4.2.1.2	Vzdělávání	39
4.2.1.3	Příroda	40
4.2.1.4	Civilní obrana	41
4.2.1.5	Spolupráce a sport	42
4.3	Obec Meziboří.....	42
4.3.1	Městský znak obce Meziboří	43
4.3.2	Vývoj počtu obyvatel obce Meziboří.....	44
4.3.3	Projekty města Meziboří	46
4.3.3.1	Projekt – Děti pojd'te si hrát	46
4.3.3.2	Projekt – jsme tu jeden pro druhého.....	47
4.3.3.3	Projekt – setkání žáků v Saydě – poznávání tradic	47
4.3.3.4	Projekt – setkání hasičů v Meziboří	48
4.4	Analytická část dotazníků	49
4.5	Vyhodnocení dotazníku	50
4.6	SWOT analýza – možnosti přeshraniční spolupráce v obci Meziboří.....	56
5	Závěr.....	59
6	Seznam použitých zdrojů	61
6.1	Knižní zdroje.....	61
6.2	Ostatní zdroje	61
7	Přílohy	66
	Příloha 1: Dotazník	66

Seznam obrázků

Obrázek 1 - Počty členských obcí českých částí euroregionů	16
Obrázek 2 - Euroregiony v České Republice.....	17
Obrázek 3 - Pyramida cílů hospodářské politiky	26
Obrázek 4 - Ukázka magického čtyřúhelníku.....	27
Obrázek 5 - Logo euroregionu Krušnohoří.....	28
Obrázek 6 - Alokace programů.....	29
Obrázek 7 - Přidělená alokace dle jednotlivých programů přeshraniční spolupráce.....	30
Obrázek 8 - Organizační struktura euroregionu Krušnohoří	31
Obrázek 9 - Ukázka titulní strany infopressu (zpravodaj Krušnohoří).....	32

Obrázek 10 - Regiony Soudržnosti v České republice	33
Obrázek 11 - Projektový cyklus.....	34
Obrázek 12 - Mapa dotačního území Sasko-Čechy	37
Obrázek 13 - Současný znak města Meziboří	44
Obrázek 14 - Setkání žáků v Saydě	47
Obrázek 15 - Setkání hasičů v Meziboří	49

Seznam tabulek

Tabulka 1 - Vývoj počtu obyvatel obce Měziboří	44
--	----

Seznam grafů

Graf 1 - Počet obyvatel obce Meziboří	43
Graf 2 - Vývoj počtu obyvatel obce Meziboří	45
Graf 3 - Respondenti dotazníku	50
Graf 4 - Jak dlouho ve městě Meziboří žijete?	51
Graf 5 - Jaký je Váš názor na život ve městě?	51
Graf 6 - Máte povědomí o přeshraniční spolupráci mezi městy Meziboří a německou Saydou?	52
Graf 7 - Setkali jste se někdy s nějakou pořádanou akcí mezi městy Meziboří a německou Saydou?.....	52
Graf 8 - Pokud ANO s jakou?.....	53
Graf 9 - Setkali se Vaše děti v rámci škol s realizací projektu spolupráce mezi městy Meziboří a Sayda?	53
Graf 10 - Pokud jste se setkali s nějakou pořádanou spoluprací jaká byla Vaše spokojenost?	54
Graf 11 - Pokud se Vaše děti setkaly s nějakou pořádanou akcí, jaká byla jejich spokojenost?	54
Graf 12 - Jak hodnotíte pořádané akce mezi městy Sayda a Meziboří?	55
Graf 13 - Jakou důležitost přikláníte k rozvoji přeshraničních spoluprací ve Vašem městě?	55
Graf 14 - Je pro Vás přeshraniční rozvoj důležitý ve Vašem městě?	56

Seznam použitých zkratk

MěNV – Městský Národní Výbor

tis. – Tisíc

PO – Právnícká Osoba

FO – Fyzická Osoba

ha – Hektar

Kč – Koruna česká

EUR – Euro

SO₂ – Oxid siřičitý

Mg/m³ – Miligram na metr krychlový

EU – Evropská unie

ČR – Česká republika

ERDF – Evropský fond pro regionální rozvoj

TJ – Tělovýchovná Jednota

1 Úvod

Tato bakalářská práce se věnuje možnostem přeshraniční spolupráce v obci Meziboří. Toto město jsem si zvolila, jelikož má velmi bohatou historii se sousedním městem Saydou, kde se stále rozvíjí spolupráce nejčastěji ve směrech vzdělávání a sportu. Nejvíce spoluprací je zaměřeno na základní školy ve městech mezi studenty, ale také penzisté si přijdou na své kupříkladu turistikou. Město Meziboří také spolupracuje s italským městem Sogliano Al Rubicone, kam v létě mohou penzisté vycestovat, zapojit se mohou i další občané města. Prvotně je však tato možnost vycestování mířena na penzisty, jelikož město disponuje 6 důchodovými domy.

Meziboří je město tyčící se na svazích Krušných hor ve výšce 550 metrů nad mořem. Leží v okrese Most v Ústeckém kraji, asi 2 kilometry severozápadně od města Litvínov. Město od roku 1398–1956 neslo název Schönbach a od roku 1956 se město nazývá Meziboří. Název Schönbach z německého překladu znamenající „krásný potok“ pravděpodobně kvůli tomu, že krajina se na východě svažuje do údolí Louček, kterým protéká Poustevnický potok. Na západě spadá příkře do Šumného dolu, kterým teče Bílý potok. A Divoký potok je z větší části veden potrubím pod městem a pak teče korytem podél silnice do Litvínova. Na jihu ubíhá Mezibořským údolím silnice do Litvínova, hlavní spojnice města s Podkrušnohorskou oblastí. Všechny tři potoky spadají do správy Povodí Ohře. Katastrální rozloha je necelých 1465 ha. Město Meziboří má v současnosti 4.686 obyvatel k roku 2022.

V dnešní době má přeshraniční spolupráce velice důležité postavení, a to jak pro zahraničí, tak pro tuzemské oblasti. Přeshraniční spolupráce je důležitou součástí regionální politiky. Přeshraniční spolupráce je na úrovni státní správy. Do státní správy spadá vláda, ministerstva a další ústřední orgány státní správy.

2 Cíl práce a metodika

2.1 Cíl práce

Hlavním cílem bakalářské práce je zhodnotit formy přeshraniční spolupráce v rámci Česko-německého regionu. Hlavní zaměření je provedeno na obec Meziboří, které se nachází v Ústeckém kraji, okres Most blízko hranic s Německem. Nalezení silných a slabých stránek spolupráce mezi městy Sayda a Meziboří. Záměrem je objasnění, v jakých aspektech má rozvíjející se spolupráce svůj potenciál, a jak přispívá k rozvoji mezi městy. V práci se dále budeme zabývat kvalitou a kvantitou přeshraniční spolupráce a jejich povědomí o spolupráci mezi občany obce Meziboří. Hlavním zaměření bude na občany města, podle dotazníkového šetření se zjistí povědomí občanů o této přeshraniční spolupráci a jejich spokojenost s těmito spolupracemi. Práce se zabývá projekty probíhající napříč EU známé jako „společný fond malých projektů“.

Cílem teoretické části bakalářské práce je stručně charakterizovat politiku hospodářské, sociální a územní soudržnosti a možnosti financování přeshraničních projektů. Dále zde jsou představeny plány projektů a jejich realizace v programu přeshraniční spolupráce od roku 2016 do roku 2019. Teoretická část je zpracována na základě faktů a pravdivých informací.

V praktické části jsou upřesněny jednotlivé projekty, které byly realizovány v rámci přeshraniční spolupráce mezi partnerskými městy Meziboří a Sayda. Projekty jsou spolufinancované, na finanční účasti se podílí Evropská unie, respektive fond malých projektů v programu přeshraniční spolupráce Česká republika. Jsou zde rovněž uvedeny konkrétní příklady projektů přeshraniční spolupráce. Pro doplnění bližších informací o způsobech spolupráce a vnímání této spolupráce je uvedena část analýzy občanů města Meziboří jako souhrn výsledků dotazníků. Mezi městy jsou aktivní spolupráce zejména v oblasti vzdělávání, kultury a sportu. Podání základních informací o charakteristice regionu s konkrétním zaměřením na obec Meziboří.

Výsledné hodnocení z dotazníkového šetření občanů města Meziboří bude provedeno na základě vyhodnocení silných a slabých stránek informovanosti občanů města Meziboří s pomocí SWOT analýzy. Součástí výsledků dotazníků je zhodnocení silných a slabých stránek, příležitosti, vnímaný rozvoj a ohrožení spolupráce a také zhodnocení vzájemných vztahů.

V závěru jsou uvedeny možnosti zlepšení a zefektivnění přeshraniční spolupráce k rozvoji města Meziboří. Dále informace pro lepší informovanost o spolupracích mezi městy Meziboří a Sayda.

2.2 Metodika

Metodikou práce pro dosažení daných cílů je studium odborné literatury stejně tak i interních materiálů na webových stránkách města Meziboří. Bakalářská práce je dále členěna do dvou hlavních částí – teoretická a praktická (empirická) část. Charakteristika hospodářské, sociální a území soudržnosti.

V praktické části bakalářské práce je zahrnuto zpracování se sekundárním zdrojem dat na základě – studia odborné literatury. V praktické části se dostaneme k jádru projektů, které jsou ve městě a kým jsou financovány. Dále zhodnotím celosvětovou pandemickou krizi covid19, upřesním její vliv na místní spolupráci.

V hlavní části výzkumu je zpracována analýza dotazníkového šetření. Dotazník by měl obsahovat představení tématu výzkumu, na který dotazník poukazuje. Definování cílů výzkumu a pro koho je dotazník určen. Jaké informace, znalosti po vyšetření dotazníku budou známy. Dále jsou uvedeny jednotlivé otázky s výběrem jejich odpovědí. Správná posloupnost otázek a jejich srozumitelnost, jednoznačnost a výstižnost. První dojem, udělá grafická úprava tudíž je zásadní, jaké barvy, budou zvoleny.

Díky dotazníkovému šetření bude provedeno vyhodnocení silných a slabých stránek za pomoci SWOT analýzy na téma „Přeshraniční spolupráce v obci Meziboří, hlavně mezi městy Meziboří a Saydou“. SWOT je slovo složené z anglických slov, kde S= Strengths (silné), W= Weakness (slabé) stránky, O= Opportunities (příležitosti), T= Threats (hrozby). SWOT analýza se nejvíce používá v marketingu, kde je dále používána i na strategii při řešení problémů v daném podniku.

Dotazníky budou šířeny především v internetové podobě na sociálních sítích, kde existuje oficiální facebooková stránka města Meziboří, jehož jsem členem a občané města jsou zde velice aktivní, dále budou šířeny za pomoci osobního předání. V dotaznících se budeme zaměřovat hlavně na spokojenost obyvatelů ve městě Meziboří, na jejich úhel pohledu a názor na spravování města a s tím související spokojenost s přeshraniční spoluprací. Šetření dotazníků bude provedeno na základě kladení otázek a výběrů odpovědí.

3 Teoretická východiska

3.1 Euroregiony

Dnes jsou euroregiony neopomenutelnou částí regionální politiky, které pomáhají odstraňovat geografické nevýhody u příhraničních oblastí. Název euroregion dostal orgán, který má pocit sounáležitosti s Evropou a také ochotu podílet se na procesu Evropské integrace. Dále euroregiony podporují místní a regionální orgány ke spolupráci pro jejich všeobecné blaho. Pojem euroregion nemá úřední ani státní definici. Tento pojem však využívají některé spolky ve vyspělých regionech Evropy. V Madridské dohodě z 21. května roku 1980 je upraven pojem, a to v rámcové dohodě o spolupráci regionů Evropy přes hranice jednotlivých zemí. Tato dohoda není právně závazná. Je to dohoda o euroregionu Glacensis.¹

3.1.1 Co to je euroregion?

Termín euroregion pochází ze slova, latinského „rege“ a znamená nakreslit hranici či čáru. Slovo „regio“ se ve starověkém Řecku používalo k vymezení oblasti. Nezodpovídalo se to žádné zákonodárné ani vládní instituci. Ani dnes tomu tak není, euroregiony nemají žádné politické pravomoci. Činnost euroregionů je omezena na kompetence místních a regionálních orgánů, které je představují. V rámci geografického rozsahu spolupráce („regiony“) jsou přeshraniční struktury ujednáními o přeshraniční spolupráci mezi místními nebo regionálními orgány za účelem prosazování společných zájmů a zlepšování životní úrovně obyvatel v pohraničí. Evropská asociace pohraničních regionů stanoví následující kritéria pro identifikaci evropských regionů: sdružení místních a regionálních orgánů na obou stranách státních hranic, někdy s parlamentními shromážděními; přeshraniční sdružení se stálými sekretariáty a technickými a administrativními týmy s vlastními zdroji; být soukromé povahy, založené na neziskových sdruženích nebo nadacích na obou stranách hranice v souladu s příslušnými platnými vnitrostátními právními předpisy; veřejnoprávní povahy, řešené v rámci mezistátních dohod, mimo jiné za účasti územních orgánů. Zdá se, že se používá několik "tagů" a jsou klasifikovány jako "evropské regiony".²

¹ Euroregiony | BusinessInfo.cz. BusinessInfo.cz - Oficiální portál pro podnikání a export [online]. Copyright © 1997 [cit. 06.03.2022]. Dostupné z: <https://www.businessinfo.cz/navody/euroregiony/>

² 2Definition. Wayback Machine [online]. Dostupné z: https://web.archive.org/web/20030910094813/http://www.coe.int/T/E/Legal_Affairs/Local_and_regional_Democracy/Transfrontier_co-operation/Euroregions/2Definition.asp#TopOfPage

3.1.2 Cíl euroregionů

Cílem euroregionů je prostřednictvím přeshraničních spoluprací překonávat hranice mezi regiony v rámci států. Překonávání hranic mezi sebou, jak po etnické stránce, tak jazykové bariéře. Pozitivně se mezi sebou rozvíjet. V rámci vytváření jak velkých, tak malých projektů mezi příhraničními městy se zvýší kvalita života místních obyvatel, jelikož poznáváním jiných kultur se rozvíjí jedinec jak individuálně, tak v rámci celku. Jako celek se berou přeshraniční spolupráce, podpora a rozvoj příhraničních měst s přeshraničním významem. Jde o to, že si euroregiony mohou pomoci v jakémkoliv slova smyslu.³

3.1.3 Funkce euroregionů

Jednou z nejdůležitějších činností je považována informativnost o možnostech financování euroregionů. Dále informuje o podmínkách a tvorbě projektů pro euroregiony, jelikož ty také mohou předkládat své návrhy projektů. Důležitost těchto projektů euroregionů spočívá v jejich největší viditelnosti, že vlastně vůbec něco jako euroregiony fungují a stojí právě za těmi různými projekty. Dále se pole působnosti funkce euroregionu rozšiřuje spíše méně viditelně a stojí, nebo spíše se snaží zlepšit. Je to patrné například u životního prostředí, podpory hospodářství, zlepšování infrastruktury dopravy, vzdělávání a dalších. Vzdělávací proces se odehrává buď v rámci jednoho státu, anebo může být i v rámci dvou států, kdy se např. školy setkávají a prohlubují vztahy mezi sebou. Další je funkce cestovního ruchu, to vše spadá pod vlastnosti euroregionů.

3.2 Euroregiony v české republice

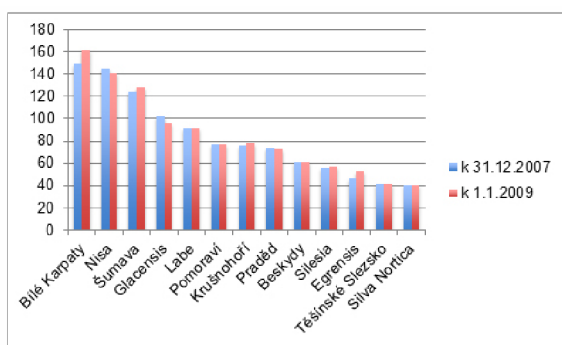
V České republice je 13 euroregionů. Jsou to

- Nisa (Česká Lípa, Děčín, Jablonec nad Nisou, Liberec, Mladá Boleslav a Semily)
- Labe (Děčín Litoměřice, Teplice a Ústí nad Labem)
- Egrensis (Cheb, Karlovy Vary, Plzeň-sever, Sokolov a Tachov),
- Šumava – Bayerischer wald-mulviertel (Český Krumlov, Domažlice, Klatovy a Prachatice).

³*Evropská územní spolupráce (ČR- Sasko, ČR - Bavorsko). Document Moved [online]. Copyright © Karlovarský kraj [cit. 17. 02. 2022]. Dostupné z: https://www.kr-karlovarsky.cz/region/dotace/Stranky/preshranicni_programy/cil3.aspx*

- Krušnohoří (Chomutov, Litoměřice, Louny, Most a Teplice)
- Silva Nortica (České Budějovice, Jindřichův Hradec, Písek a Tábor),
- Pomoraví (Blansko, Brno – město, Brno – venkov, Břeclav, Hodonín, Vyškov a Znojmo)
- Bílé Karpaty (Hodonín, Kroměříž, Uherské Hradiště, Vsetín a Zlín),
- Beskydy (Frýdek-Místek, Karviná a Nový Zličín)
- Glacensis (Hradec Králové, Jeseník, Náchod, Pardubice, Rychnov nad Kněžnou, Semily, Svitavy, Trutnov a Ústí nad Orlicí)
- Praděd (Bruntál a Jeseník)
- Silesia (Bruntál, Nový Jičín a Opava)
- Těšínské Slezsko (Frýdek-Místek a Karviná).⁴

Euroregiony můžeme rozdělit podle počtu členských obcí na 4 kategorie, jsou to: velmi velké, velké, střední a malé. Do velmi velkých se řadí euroregiony Bílé Karpaty a Nisa, mají zde nad 130 členských obcí. Do velkých řadíme Šumavu, Glacensis a Labe, kde mají více než 90 a méně než 130. Nejpočetnější je kategorie střední, kde se nachází 5 euroregionů a jsou jimi: Pomoraví, Krušnohoří, Praděd, Beskydy a Silesia mají 50-90 členských obcí. V poslední malé skupině máme: Egrensis, Těšínské Slezsko a Silva Nortica, které mají pod 50 členských obcí. Počty těchto členských obcí odráží atraktivitu daného euroregionu v jisté míře. Členské obce platí euroregionům členské příspěvky pokud, chtějí být členy, zvažují tím, zda je toto členství pro ně přínosné nebo nikoli. Dále jsou tyto počty obcí omezeny také rozlohou euroregionů.⁵

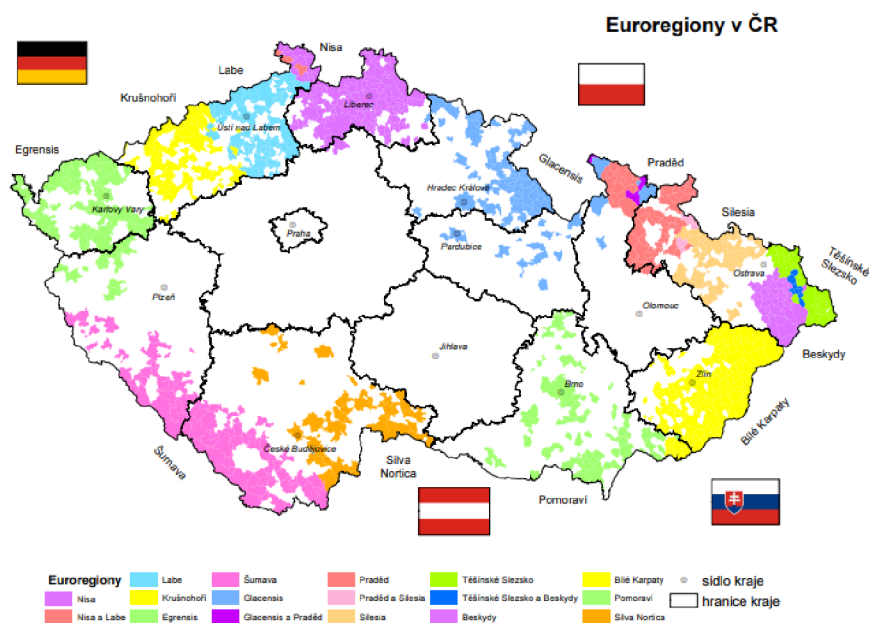


Obrázek 1 - Počty členských obcí českých částí euroregionů

Zdroj: http://www.ern.cz/analyza/ern_cz/cz/?D=6

⁴ Euroregiony | BusinessInfo.cz. BusinessInfo.cz - Oficiální portál pro podnikání a export [online]. Copyright © 1997 [cit. 19.02.2022]. Dostupné z: <https://www.businessinfo.cz/navody/euroregiony/>

⁵http://www.ern.cz/analyza/ern_cz/cz/?D=6



Obrázek 2 - Euroregiony v České Republice

Zdroj: <https://www.czso.cz/documents/10180/20536602/13720501.pdf/90977299-df47-4638-8ee3-053c6cbcf516?version=1.0>

3.3 Přeshraniční spolupráce

Přeshraniční spolupráce by měla být chápána všestranně, setkává se zde mnoho aspektů kulturních, jazykových, ekonomických, technických, administrativních a geopolitických. Původně byla přeshraniční spolupráce zaměřena na specifické problémy podmíněné státní hranicí, byly řešeny problémy jako: dopravní (technická) infrastruktura, poměry na trhu práce, kulturní spolupráce.⁶

Přeshraniční spolupráce v České republice je na úrovni státní správy koordinována prostřednictvím mezivládních pracovních skupin a komisí pro přeshraniční spolupráci. Organizační zajištění komisí a skupin zajišťuje a koordinuje odbor států střední Evropy ministerstvo zahraničních věcí ČR a výjimkou Česko-slovenské komise, kde je gestorem ministerstvo pro místní rozvoj ČR. Obecná definovanost přeshraniční spolupráce je definována

⁶ JEŘÁBEK, M., DOKOUPIL, J., HAVLÍČEK, T., .., *české pohraničí bariéra nebo prostor zprostředkování*, str. 81, Praha 2004, ISBN 80-200-1051-3

Evropskou rámcovou úmluvou o přeshraniční spolupráci z 21. 6. 1980 jedná se o Madridskou úmluvu již už výše zmiňovanou, ke které Česká republika přistoupila ve dne 22. 6. 1998.⁷

Přeshraniční spolupráce jsou založeny na vzájemném rozvoji a pomoci mezi městy, jak ve stejné zemi, tak přeshraničními sousedy. V rámci Evropské unie se otevřením státních hranic prohlubují a zintenzivňují přeshraniční spolupráce, a to vše za vlivu Evropské unie převážně. Přeshraniční spolupráce v Evropě je momentálně jedním nejprobíranějších jevů. Definuje se jako jakákoliv interakce mezi subjekty působícími v různých státech.

Přeshraniční spolupráce se nejvíce rozvíjí přes hranice, proto regiony stávající podél hranic mají větší možnosti čerpat z fondů EU.

Přeshraniční spolupráce je důležitá k oslabování negativních vlivů regionů. Aktivně tak zlepšuje kvalitu života obyvatel žijících v příhraničních regionech. Po dlouhou dobu v minulosti nebyl rozvoj takto mezi státy, jako ho známe dnes možný. Mezi lidmi panovala rozdílnost, jaká je i dnes, zejména jazyková bariéra, rozdílná kultura, ale i infrastrukturální překážky (hory a řeky). Dnes s tím umí mnoho lidí lépe zacházet, než jak k tomu bylo v dřívějších dobách. Předsudky a nepokoje šli stranou a státy, a hlavně regiony přes hranice se začali rozvíjet po mnoha stránkách.

V zemích, kde mají moře, nebo pobřežní oblasti se potýkají více s přírodními katastrofami či mají více omezené možnosti dopravy. Takto na tom jsou i regiony ležící v horách. S ohledem na budoucnost musí regiony počítat s mnoha aspekty, například sousedící regiony, tvoří spolupráci v meziregionální, nadnárodní a přeshraniční oblasti. Jsou zde další aspekty, které sahají přes hranice, jako je: dopravní politika, služby ve veřejném zájmu a pro veřejnost, ochrana životního prostředí a přírodních zdrojů, technologický rozvoj a další.⁸

3.3.1 Druhy přeshraniční spolupráce

Druhy přeshraniční spolupráce se vyvíjejí na různých úrovních: regionální, státní a vlád. Regionální úroveň, tedy přes hranice, kde jsou různé euroregiony, či jiná uskupení v rámci státu. Druhy samotnými jsou přeshraniční spolupráce, meziregionální spolupráce a nadnárodní spolupráce a spolupráce s nejbližšími regiony.⁹

⁷ Přeshraniční spolupráce | Ministerstvo zahraničních věcí České republiky. 302 Found [online]. Dostupné z: https://www.mzv.cz/jnp/cz/zahranicni_vztahy/cr_v_evrope/regionalni_a_preshranicni_spoluprace/preshranicni_spoluprace_1/index.html

⁸ European Commission | Choose your language | Choisir une langue | Wählen Sie eine Sprache [online]. Dostupné z: https://ec.europa.eu/regional_policy/cs/policy/cooperation/

⁹ Euroregiony | BusinessInfo.cz. BusinessInfo.cz - Oficiální portál pro podnikání a export [online]. Copyright © 1997 [cit. 24.02.2022]. Dostupné z: <https://www.businessinfo.cz/navody/euroregiony/>

Přeshraniční spolupráce se zaměřuje na přímou sousedskou spolupráci, kdy dochází k organizovaným spolupracím. Organizovaným proto, že tyto spolupráce mají delší tradici oproti jiným. O propojení těchto regionů příhraničních se stará sdružení evropských hraničních regionů. Toto sdružení představuje pravidelnou spolupráci z obou stran regionů přes hranice a vyžaduje ji každý den. Dále je podpora nezaměstnanosti, kde chtějí zajistit lepší a kvalitní pracovní místa a jejich udržení. Toho chtějí docílit pomocí přeshraničních trhů práce, dále podpora k lepšímu sociálnímu začleňování, a to přes integraci komunit a realizování společných meziregionálních programů pro vzdělávání jako jsou: školení či odborné programy. ¹⁰

Nadnárodní spolupráce se zaměřuje na spolupráci mezi ústředními orgány, regionálními a místními orgány, chce dosáhnout vyššího stupně územní integrace v Evropě. Určité orgány se zabírají otázkami jednoho určitého typu a řeší problémy, které překračují hranice např.: rozvoj, dopravní infrastruktura. Tato spolupráce se vztahuje na velká území. Dále chce docílit k posílení institucionální kapacity orgánů veřejné správy a jiných subjektů, a to rozvojem a ustálením strategií pro makroregiony a přímořské oblasti.¹¹

Meziregionální spolupráce se zaměřuje na kooperaci v místních a nesousedících regionech. Tato spolupráce byla v posledních letech upravena protokolem o Evropské rámcové úmluvě o přeshraničních spolupracích. Chce dosáhnout k posílení stejně jako nadnárodní spolupráce k orgánů veřejné správy, ale meziregionální toto chce docílit, šířením osvědčených postupů, odborných znalostí a výměnou zkušeností. ¹²

3.3.2 Náplň přeshraniční spolupráce

Jednou z náplní je odstraňování překážek a minimalizace faktorů, které omezují homogenitu regionů. Podpora a realizace určitých projektů. Hlavní a důležitou částí je sdružení obcí i měst. Dále usilují o odstraňování problémů mezi regiony na obou stranách hranic, kde chce přeshraniční spolupráce docílit ekonomického i sociálního rozvoje. Náplně sahají do kulturních, sociálních, hospodářských a infrastrukturních oblastí každodenního života občanů. Evropská komise podporuje i členství obchodních komor, různých odborů a sociálních

¹⁰ Na přeshraniční překážky platí b-řešení - Regionální politika - Evropská komise. *European Commission | Choose your language | Choisir une langue | Wählen Sie eine Sprache [online]. Dostupné z: https://ec.europa.eu/regional_policy/cs/newsroom/news/2021/02/02-09-2021-b-solutions-to-cross-border-obstacles-a-complementary-cooperation-tool*

¹¹ *European Commission | Choose your language | Choisir une langue | Wählen Sie eine Sprache [online]. Dostupné z: https://ec.europa.eu/regional_policy/cs/policy/cooperation/*

¹² Evropská územní spolupráce | Fakta a čísla o Evropské unii | Evropský parlament. [online]. Dostupné z: <https://www.europarl.europa.eu/factsheets/cs/sheet/98/evropska-uzemni-spoluprace>

partnerů, jelikož je vše důležitou součástí rozvoje regionů, obcí a měst. Pro každou oblast jsou typické různé prvky, jelikož každá oblast má jinou problematiku. Může se jednat o: hospodářství, nejrůznější aspekty z každodenního života jako je vzdělávání (školské systémy, základní, střední a vysoké školy), práce, volný čas, bydlení, bezpečnostní služby (policie, hasiči), politický systém, administrativa, justice atd. avšak může se jednat i o podoby poradenství a podpor v různých oblastech regionů.¹³

3.3.3 Cíle přeshraniční spolupráce

Hlavní zaměření je budování demokracie na základě rovnosti lidí i v přeshraniční spolupráci. Dochází zde k rovnosti obyvatelů mezi oběma stranami hranic. Dále překonávání hranic neboli překonávání polohy a izolace regionů, jelikož se hranice bere jako prostor, který vymezuje (ohraničuje) prostor nebo nějaký objekt. V geografii se poté jedná o část, kterým stát vymezuje své hranice. Překonáním tohoto aspektu se zlepši rovnovážnost mezi regiony. Toto vše je odrazem mnoha aspektů, vojenství, politický, sociální, hospodářský růst, zvyšování životní úrovně, kulturní, ekonomický atd. při překonávání hranic se zaměřuje na všechny tyto aspekty.

Hlavním a důležitým cílem je hlavně spolupráce mezi regiony, euroregiony v rámci Evropské unie. Dále usilují dosáhnout většího úspěchu tyto přeshraniční spolupráce, než aby se pokoušel samostatně uspět daný region.¹⁴

3.4 Regionální rozvoj

Podle Jiřího Blažka, Uhlíře Davida (Teorie regionálního rozvoje 2020, str. 35), je faktorem lokalizační teorie, to je takzvaný předchůdce teorií regionálního rozvoje. Ty se vyznačovaly neoklasickým založením a jejich cílem bylo nalezení ovlivňující lokalizaci ekonomických aktivit a vysvětlení prostorového rozmístění ekonomiky. Euroregion je regionální formou spolupráce, zpravidla přes hranice evropských zemí. Počátky začali v oblasti hospodářské, kde spolupráce byla založena převážně na zemědělství. Dnes mají euroregiony převážně povahu sbližovací, jak v kulturním, tak ve společenském životě.¹⁵

¹³ Stanovy - Oficiální stránky Severočeské sdružení obcí. Severočeské sdružení obcí - Oficiální stránky Severočeské sdružení obcí [online]. Copyright © 2022 [cit. 28.02.2022]. Dostupné z: <https://www.seso.cz/stanovy/>

¹⁴ European Commission | Choose your language | Choisir une langue | Wählen Sie eine Sprache [online]. Dostupné z: https://ec.europa.eu/regional_policy/cs/policy/cooperation/

¹⁵BLAŽEK, J., UHLÍŘ, D., *Teorie regionálního rozvoje*, Praha Univerzita Karlova 2020, 35s., ISBN 978-80-246-4566-7

Hlavní úlohou regionální rozvoje je soudržnost regionů a zvyšování kvality života. Každý z regionů má své specifické znaky, některé se vyznačují např.: hornictvím, výrobou skla, zemědělstvím, průmyslovou výrobou a spoustu dalších. Každý jeden z krajů, ale hlavně regionů je svou samostatnou specifikací. Regiony by měly zvládnout svůj osobní rozvoj, který odpovídá jejich specifickým znakům a potenciálu. Například Mostecko, po naturální stránce.

Vytěžilo se uhlí a poté bylo zřízeno umělé Mostecké jezero. Pro regionální rozvoj bylo velice důležité vyřešení tohoto problému. Na místě by zůstal důl bez jakéhokoliv využití. Zřízením jezera došlo k velice přínosnému a důležitému rozvoji regionu. Toto je dále označováno za ekonomickou problematiku, jedná se sociální ekonomickou skladbu obyvatel např.: nízká vzdělanost tohoto regionu, která nijak nezlepšuje kvalitu života a pověst většiny obyvatel jako celku. Nízká vzdělanost nasvědčuje tomu, že je jednoduché s obyvateli manipulovat.¹⁶

3.4.1 Území soudržnosti

Cílem politiky soudržnosti od roku 1986 je hospodářská a sociální soudržnost. V této politice, která zahrnuje celou evropskou unii, řeší se zde otázky využití silných a slabých stránek každého území. Kterak se vyrovnat s velkou koncentrací obyvatelstva, jak lépe propojit státy a rozvoj jejich spolupráce. Regiony soudržnosti jsou vytvořeny za účelem potřeb, které souvisejí s koordinací a realizací hospodářské a sociální politiky. Problematiku řešila zelená kniha „O územní soudržnosti“ z roku 2008, která byla podepsaná v Bruselu roku 2008. Jsou zde zaznamenány poznatky jako třeba např.: Hospodářská a sociální soudržnost z pohledu územní rozmanitosti, kde jsou zaznamenány přednosti každého evropského státu a jeho rozmanitosti. Území soudržnosti je jednou z hlavních priorit Evropské unie pro období 2014–2020, zavedla jej Lisabonská smlouva.¹⁷

¹⁶Hospodářská, sociální a územní soudržnost | Fakta a čísla o Evropské unii | Evropský parlament. [online]. Dostupné z: <https://www.europarl.europa.eu/factsheets/cs/sheet/93/hospodarska-socialni-a-uzemni-soudrznost>

¹⁷ Hospodářská, sociální a územní soudržnost | Fakta a čísla o Evropské unii | Evropský parlament. [online]. Dostupné z: <https://www.europarl.europa.eu/factsheets/cs/sheet/93/hospodarska-socialni-a-uzemni-soudrznost>

3.4.2 Sociální soudržnost

Jedná se dnešní naléhavý politický problém, o tomto všem svědčí řada dokumentů Evropské unie (Smlouva o založení Evropského společenství). A vlastně není jasné, co se pod pojmem soudržnost neboli koheze, přesněji míní. Především jak jej vhodně uplatňovat v řídicí praxi.¹⁸

Podle Jiřího Šafra, Ivo Bayera, Markéty Sedláčkové je dále sociální soudržnost definována jako sociologický pojem, který označuje kapacitu společnosti k zajištění blahobytu, pro všechny její členy, a to bez ohledu na současné minimalizace a nerovnosti mezi jednotlivými členy společnosti. Definice soudržnosti jako synonymum „dobré společnosti“ ztrácí analytickou hodnotu a je normativně zatížena.¹⁹

Sociální soudržnost, má odlišné významy v různě velkých sociálních útvech. Rozumí se jimi pokaždé něco jiného v malých sociálních skupinách (rodina), ve středně velkých sociálních skupinách a organizacích (obchodní firmy) a ve velkých společenstvích (Evropská unie). Jelikož se vycházelo z předpokladu, že *formy sociální a kulturní soudržnosti se budou lišit v závislosti na velikosti sociálního útvaru*. Malý sociální útvar, bude tím více závislý na soudržnosti psychologické a hodnotové podobnosti a souladu jeho členů, oproti středně velkých skupinách a velkých skupinách. Snižováním sociální soudržnosti je tento stav podle mnoha sociologů promítán do projevů sociální dezintegrace (rozpad) a marginalizace (postupné odsouvání jednotlivců nebo skupin na okraj společnosti).²⁰

3.4.3 Regiony soudržnosti v ČR

Evropská unie používá systém regionálního členění NUTS, kde je každý členský stát rozdělen podle počtu obyvatel do jedné z úrovní NUTS. Regiony soudržnosti v ČR vznikly kvůli tomu, že podle počtu obyvatel kraje nedosahují daných počtů, kdy by v NUTS 1 mělo být minimálně 3 000 000 a nejvíce 7 000 000. V NUTS 2 minimálně 800 000 a maximálně 3 000 000 a v posledním NUTS 3 minimálně 150 000 a maximálně 800 000 obyvatel.

V ČR máme spojení krajů s těmito regiony soudržnosti. Celkem jich je 7 s hlavním městem Prahou, dále jsou tvořeny Severozápadem, kam patří kraje Karlovarský a Ústecký. Dalším je

¹⁸Sociální a kulturní soudržnost v diferencované společnosti | Sociologický ústav AV ČR, v. v. i.. Sociologický ústav AV ČR, v. v. i. [online]. Copyright © 2022 [cit. 01.03.2022]. Dostupné z: <https://www.soc.cas.cz/projekt/socialni-kulturni-soudrznost-v-diferencovane-spolecnosti>

¹⁹ ŠAFR, J., BAYER, I., SEDLÁČKOVÁ, M. *Sociální koheze. Teorie, koncepty a analytická východiska*, Praha 2008, s. 254 ISBN 0038-0288

²⁰ MUSIL, J., *Sociální a kulturní soudržnosti v diferencované společnosti*, Praha 2008, s. ISBN 1801-1640

region Severovýchod, kam patří kraje Liberecký, Králové–hradecký a Pardubický. Moravskoslezsko, zde je kraj Moravskoslezský, Jihozápad – Plzeňský a Jihočeský, Jihovýchod – Vysočina a Jihomoravský, Střední Morava – Olomoucký a Zlínský, Střední Čechy kraj středočeský a hlavní město Praha.²¹

3.4.4 Politika soudržnosti

Politika soudržnosti je strategií Evropské unie prosazovat a podporovat integrovaný harmonický rozvoj členských států a regionů.

Je hlavní investiční politikou, která se zaměřuje na všechny regiony a města v Evropské unii. Za účelem dosažení daných cílů a řešení různých rozvojových potřeb všech regionů a měst Evropské unie. Poskytuje územím péči a také nástroje v podobě investiční k řešení konkrétních problémů na jejich území. Cílem Evropské unie je podpora tvorby pracovních míst, udržitelný rozvoj či zlepšení kvality života všech občanů. Důležitou ekonomickou částí je hospodářský růst a konkurence schopnosti podniků.²²

3.4.5 Cíl politiky soudružnosti

Účelem politiky soudružnosti stanovené ve smlouvě o fungování Evropské unie (článek 174) je posílení hospodářské a sociální soudružnosti odstraněním rozdílů mezi úrovněmi rozvoje regionů. Politika se zaměřuje na klíčové oblasti, které pomohou EU čelit výzvám 21. století a udržet si globální konkurenceschopnost. Přibližně 32,5 % rozpočtu EU na období 2014–2020 (což odpovídá přibližně 351,8 miliardám eur za sedm let v roce 2014) je přiděleno na finanční nástroje, které podporují politiky soudržnosti. Tyto nástroje spravuje a zavádí Evropská komise ve spolupráci s členskými státy a místními a regionálními zúčastněnými stranami.²³

²¹ DotaceEU - Regiony regionální politiky. Object moved [online]. Copyright ©2022 Ministerstvo pro místní rozvoj ČR, všechna práva vyhrazena [cit. 22. 02. 2022]. Dostupné z: <https://www.dotaceeu.cz/cs/evropske-fondy-v-cr/informace-o-fondech/regiony-regionalni-politiky-eu>

²² Thematic Objective 1: Research and innovation by Country for 2014-2020. European Commission | Choose your language | Choisir une langue | Wählen Sie eine Sprache [online]. Dostupné z: https://ec.europa.eu/regional_policy/index.cfm/cs/policy/what/investment-policy/

²³ Slovníček – Regionální politika - Evropská komise. European Commission | Choose your language | Choisir une langue | Wählen Sie eine Sprache [online]. Dostupné z: https://ec.europa.eu/regional_policy/cs/policy/what/glossary/c/cohesion-policy

3.4.6 Financování regionů soudržnosti a regionální politiky

Tyto regiony jsou financovány pomocí fondů, které investují do socioekonomického rozvoje, do životního prostředí a dopravy jako jsou např.: železnice. Další podporují pracovní místa a vytvoření sociálně a ekonomicky způsobilé společnosti. Fondy, které toto všechno zajišťují, jsou: Fond spravedlivého přechodu, Evropský sociální fond plus, Fond Soudržnosti a Evropský fond pro regionální rozvoj. Fondy pomáhají plnit však i mnoho politických cílů EU. Mezi tyto politické cíle spadají např.: Vzdělávání, energetika, věda a výzkum a mnoho dalších. Financování se převážně zaměřuje na méně rozvinuté země v Evropské unii.²⁴

3.4.7 Definice regionální politiky

Podle Jana Stejskala a Jaroslava Kovárníka, se pojetí regionální politiky a regionálního rozvoje neustále vyvíjí. V posledních několika letech se vyvíjely nové regiony, mikroregiony a spádové oblasti spravované municipalitami. Spádové oblasti jsou, oblastí, které svou blízkostí spadají ještě pod velká města, jsou jimi okolí např.: okolo Brna, Plzně a Karlových varů jako jsou Černošice a Brandýs nad Labem^{25 26}

3.4.8 Cíl regionální politiky

Takovým hlavním cílem podle Jana Stejskala a Jaroslava Kovárníka, se stalo snižování rozdílů mezi regiony. Je tomu z důvodu, že při velkých rozdílech u sousedících regionů snižuje možnosti být rovnocenní a mít stejné šance pro život. Dále se regionální politika opírá o investice, podporuje vznik nových pracovních míst, konkurenceschopnost, hospodářský růst, a hlavně vyšší kvalitu života a udržitelný rozvoj. Dalším z cílů je pomoci méně rozvinutým zemím EU a pomáhá jim snížit jejich hospodářské, sociální a ekonomické problémy. Hlavně také snížit územní rozdíly, které i v EU jsou. Tímto se zabývá fond pro spravedlivou transformaci, který zmírňuje právě ty socioekonomické problémy, které mohou být vyvolané i

²⁴ Press corner | European Commission. European Commission | Choose your language | Choisir une langue | Wählen Sie eine Sprache [online]. Dostupné

z: https://ec.europa.eu/commission/presscorner/detail/cs/qanda_21_3059

²⁵ Zasedání společného česko-německého grémia videokonferenčně – Euroregion Krušnohoří. Euroregion Krušnohoří – Euroregion Erzgebirge [online]. Dostupné z: <http://euroreg.cz/?p=6222>

²⁶ STEJSKAL, J. – KOVÁRNÍK, J., *Regionální politika a její nástroje*, Praha 2009, s. 11, ISBN 978-80-7367-588-2

pouhou změnou klimatu, stará se změnu dotčených území a také pomáhá lidem s prací při stále měnícím se trhu práce.²⁷

3.4.9 Pojem hranice

Charakter hranic a přilehlých území může mít mnoho podob, které se rozlišují podle polohy, socioekonomického postavení a geopolitických podmínek. Obvykle se také mění v průběhu času. V každém případě je existence hranic specifická v regionálním rozvoji příslušných území. Místní rozvoj tak získává nový, dodatečný rozměr, který může fungovat v pozitivním i negativním smyslu. Hranice přesně určuje vnitřní území všech států.²⁸

3.5 Hospodářská politika

Hospodářská politika vznikla ve chvíli, kdy se vládci snažili využít své moci, aby dosáhli jistých privilegií a v ten moment přestali být rovnoprávními tržními subjekty. Hospodářská politika se rozděluje na dva směry. První je liberální hospodářská politika a druhou je intervencionistická politika. V liberální hospodářské politice nalezneme klasický liberalismus, tedy jedná se o svobodu, kde se častěji vyskytuje teoretické učení fyziokratů. U intervencionistické politiky je učení ze stran merkantilistů zde jde o snahu využít koncept plánování. Avšak pro hospodářskou politiku dnes jde o členění na makroekonomii a mikroekonomii. Makroekonomická hospodářská politika působí v oblasti rovnováhy a efektivnosti využití možných zdrojů. K dosažení celkové rovnováhy se nachází na straně agregátní poptávky a agregátní nabídky. Mikroekonomická politika se zabývá zvyšováním efektivnosti hlavně při alokaci zdrojů, je spíše doplňující makroekonomickou hospodářskou politiku. Dále je hospodářská politika činností, kdy se parlament, vláda a ministerstva nebo jiné státní instituce (daňové a celní orgány), soudy, instituce vytvářející tržní prostředí (úřady) a emisní banka (je nositelem měnové politiky), snaží využít předem stanovených cílů ekonomických. Tyto vyjmenované instituce jsou nositeli hospodářské politiky.²⁹

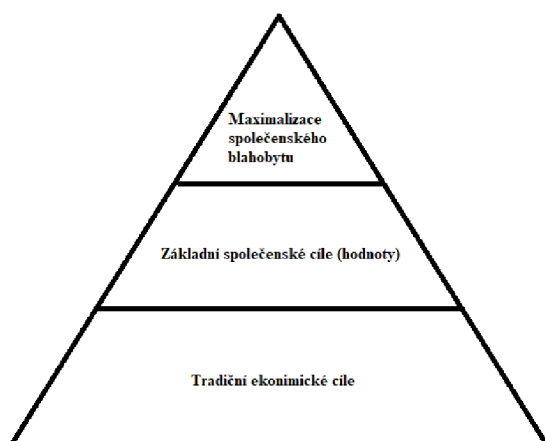
²⁷ STEJSKAL, J. – KOVÁRNÍK, J., *Regionální politika a její nástroje*, Praha 2009, s. 11, ISBN 978-80-7367-588-2

²⁸ JEŘÁBEK, M. -- DOKOUPIL, J. -- HAVLÍČEK, T. *České pohraničí – bariéra nebo prostor zprostředkování?* Praha: Academia, 2004, s.123, ISBN 80-200-1051-3

²⁹ ŽÁK, M., *Hospodářská politika*, Praha 2007, s.6, ISBN 978-80-86730-04-2

3.5.1 Cíle hospodářské politiky

Hlavními cíli jsou pro hospodářskou politiku: co nejnižší změna cenové hladiny, vyrovnané vztahy se zahraničím, maximalizace společenského blahobytu, základní společenské cíle (hodnoty) a tradiční ekonomické cíle hospodářské politiky. Společenský blahobyt je vrcholovým cílem, proto na vrcholu pyramidy. Funkcí tohoto cíle je zdokonalování fungování hospodářského politického systému. Jedná se o složitý cíl a není lehkým s ním, jakkoliv naložit. Buď se může zaměřit pouze na určité jednotlivé členy společnosti a učinit změnu pouze pro tu určitou společnost nebo učinit takovou změnu, která bude vhodná pro všechny členy té určité společnosti.



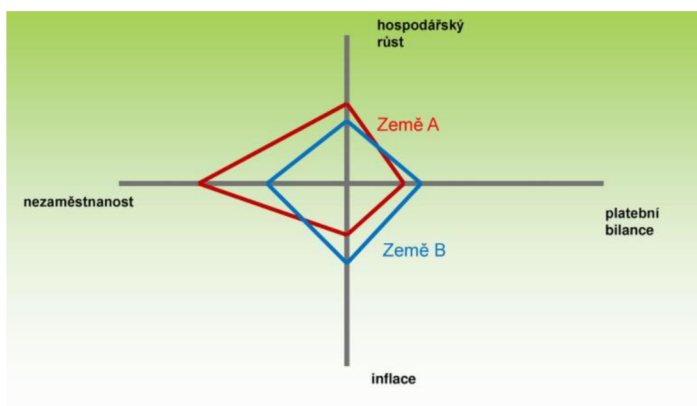
Obrázek 3 - Pyramida cílů hospodářské politiky

Zdroj: Urban L. a kol 1994, (vlastní zpracování)

Základními společenskými cíli jsou: svoboda, spravedlnost, jistota, nezávislost, racionalita, pokrok a demokracie. Jedná se také o ochranu stabilního právního a institucionálního rámce, zajištění sociálního usmíření, a především ochrana základních práv a svobod každého občana. Hlavní cíl hospodářské politiky je zajištění podmínek pro stabilní vývoj ekonomiky. Jedná se vlastně o cíl státu jako takového. Ekonomické hospodářské cíle jsou tedy v zájmu celé společnosti. Jelikož při hospodářském nárůstu dochází k vyšší životní úrovni, vyšší životní úroveň vede k větší důvěře občanů státu a poté k tomu spadá samotná důvěra ke stávajícímu politickému systému a podpora demokracie. Jednotlivými ekonomickými cíli jsou: velikost produkce a ekonomický nárůst a standartní makroekonomické agregáty k měření výstupu.

Dalším důležitým cílem je řešení krize nezaměstnanosti. Míra nezaměstnanosti úzce souvisí se zvyšováním ekonomické výkonnosti. Snížením této problematiky se docílí nízké nezaměstnanosti. Nezaměstnanost se rozděluje na několik kategorií, první je období mezi tím, když se jedna práce opouští a druhá se nachází. Druhou kategorií jsou změny ve struktuře, kdy se nabídka pracovních míst výrazně snižuje, jedná se o strukturální dlouhodobý jev. Další je opět malá nabídka pracovních míst, která je však způsobena výkyvy hospodářského cyklu, jedná se tedy o cyklickou příčinu. Sezonní nezaměstnanost spočívá v ročních obdobích, kdy je daná práce omezena kvůli změně ročního období, jako je např. zemědělství. Mimo klasickou registrovanou nezaměstnanost se vyskytuje ještě nezaměstnanost skrytá, kam se řadí: předčasné odchody do důchodů, ale i prodlužování vzdělávání. Také se řeší otázka, jaká je přirozená míra nezaměstnanosti.

Další cíle jsou nízké stabilní inflace a vnější rovnováhy mimo nízkou nezaměstnanost a ekonomického růstu. Je těžké dosáhnout těchto cílů současně, většinou to znamená ztráty jednoho, když se jiný cíl podaří vyřešit. Toto vše se dá jednoduše zachytit na takzvaném magickém čtyřúhelníku. Čím více se bude jednat o optimální čtyřúhelník, tím se dá hospodářská politika považovat a úspěšnější.³⁰



Obrázek 4 - Ukázka magického čtyřúhelníku

Zdroj: <https://slideplayer.cz/slide/12780728/>, SPŠ stavební a OA, Kladno

³⁰ ŽÁK, M., *Hospodářská politika*, Praha 2007, s. 13-14, ISBN 978-80-86730-04-2

4 Praktická část práce

4.1 Euroregion Krušnohoří

Jelikož se obec Meziboří nachází na území euroregionu Krušnohoří – Erzgebirge, je také členským městem tohoto euroregionu za okres Most. Tento euroregion je dobrovolným regionálním zájmovým sdružením měst a obcí okresů výše zmiňovaných a jiných právnických osob, zaměřených na vzájemnou spolupráci v severočeské oblasti. Euroregion Krušnohoří – Erzgebirge má 76 členských obcí, svou rozlohou zabírá 1531,9 km². Na jeho území je 298 568 obyvatel (k 31. 12. 2007). Členské obce mají průměrnou rozlohu 20,6 km². K dnešním dnům dle osek.cz je členských obcí v euroregionu Krušnohoří 82. Ústředním bodem pro evropský region je divadlo Rozmanitostí v Mostě. Eurozóna byla vytvořena 18. prosince 1992. Od června roku 1992 zde spolupracuje, jako projev dobré vůle obyvatel České republiky i Německa. Eurozóna se nachází na severozápadě Čech, kde vznikaly Krušné hory.³¹



Obrázek 5 - Logo euroregionu Krušnohoří

Zdroj: <https://www.osek.cz/euroregion-krusnohori/os-1039>

Euroregion Krušnohoří se nachází na německé straně, v jihovýchodní části Spolkové republiky Německo, přesněji na území Saska. Krušné hory se rozkládají v délce 130 kilometrů, s nejvyšším vrcholem Klínovcem (1244 metrů nad mořem) na jihozápadě pohoří. Na jihozápadě se od středověku těžilo mnoho rud, včetně uranu.³²

³¹ Členská města, obce a organizace – Euroregion Krušnohoří. Euroregion Krušnohoří – Euroregion Erzgebirge [online]. Dostupné z: http://euroreg.cz/_testy.erk/o-nas-2/clenska-mesta-obce-organizace/

³² Mapy.cz. Mapy.cz [online]. Dostupné z: <https://mapy.cz/zakladni?x=13.2194227&y=50.5362245&z=8&source=area&id=36>



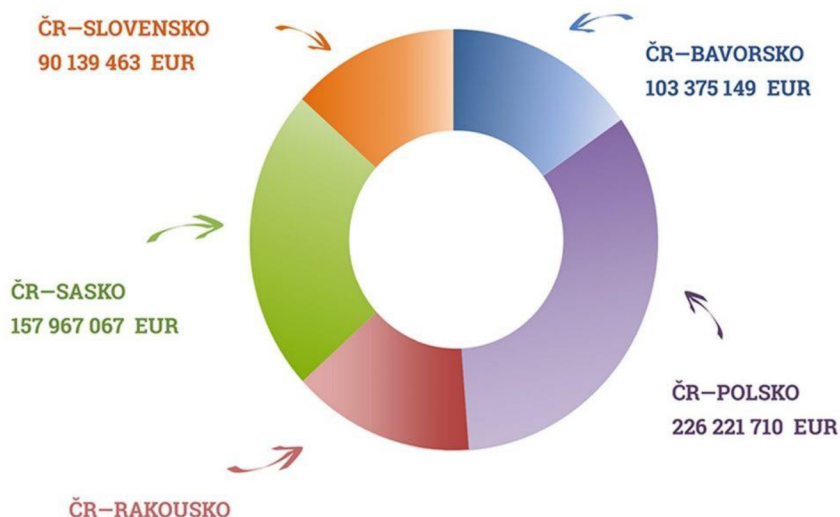
Obrázek 6 - Alokace programů

Zdroj: <https://www.crr.cz/eus/obdobi-2014-2020>

Na obrázku výše uvedeném se nachází alokace projektů určená pro euroregiony v projektovém období od 2014 do 2020. Alokace je uvedena v eurech. Je zde vidět, že alokace u programu přeshraniční spolupráce Česká republika–Svobodný stát Sasko 2014–2020 byla 103 375 149 EUR.

Vymezené území jmenovaných okresů v Mittelsachsen a Erzgebirgskreis ve spolkové republice Německo, případně dalších, které o spolupráci požádají. Euroregion Krušnohoří/Erzgebirge spolupracuje mezi sebou již 29 let. Dotace jsou poskytovány dvěma evropskými fondy. První je fond malých projektů a druhý fond velkých projektů. V euroregionu Krušnohoří se předává cena osobnostem, které svojí angažovaností významným způsobem přispěli k rozvoji tradic, a hlavně k jejich udržení. Mají významný podíl na vytváření podmínek a dobrých vztahů v přeshraniční spolupráci. Cena je zamýšlena jako ocenění těch osob, jejichž osobní angažovanost a působení slouží k prospěchu celku. Udělení ceny by mělo být výzvou všem občanům, aby se osobně angažovali v přeshraniční spolupráci, ve vzájemném sbližování a v dobrém spojení. Cenou je umělecké dílo a příslušná pamětní listina. Dále má euroregion Krušnohoří-Erzgebirge příslušnou radu a komisi. Zde jsou příslušní členové za každý okres, jímž jsou Mostecko, Chomutovsko, Lounsko, Teplicko a Litoměřicko, dále také mimo municipalitu.

Všechny důležité informace se nachází na jejich webových stránkách, které jsou přehledné a dobře zpracované.³³



Obrázek 7 - Přidělená alokace dle jednotlivých programů přeshraniční spolupráce

Zdroj: <https://www.crr.cz/eus/obdobi-2014-2020/>

Rozpočet pro přeshraniční spolupráci mezi Svobodným státem Sasko a Českou republikou, pro roky 2014–2020 činí 157 967 067 EUR.³⁴

4.1.1 Organizační struktura euroregionu Krušnohoří/ Erzgebirge

Organizační struktura je kodifikované, hierarchické uspořádání vztahů mezi jednotlivými místy v rámci organizačních útvarů a vztahy mezi nimi. Jsou zde přesně stanoveny vztahy nadřazenosti a podřízenosti. Zde se řeší vzájemné pravomoci, vazby a odpovědnost.

Existuje několik typů organizačních struktur. Jednou z nich je liniová organizační struktura, dále funkcionální, liniově-štabní a maticová organizační struktura. Organizační struktura euroregionu Krušnohoří-Erzgebirge je liniově-štabní. Tento typ organizační struktury je v dnešní době nejrozšířenějším druhem.

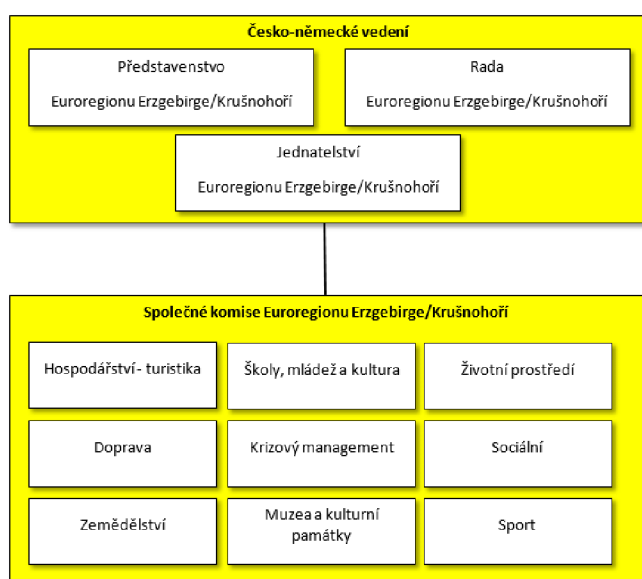
Liniově-štabní struktura vznikla kombinací dvou, a to liniové a funkcionální struktury. Liniovou složkou jsou útvary uspořádané podle jediného odpovědného vedoucího. Štabní složka vznikla na popud rostoucí složitosti řízení v organizaci. Štáby jsou tvořeny odborníky, kteří se specializují na různé oblasti řízení. Jejich úkolem je provádět činnosti zajišťující a

³³ Cena Euroregionu 2021 - Euroregion Krušnohoří. Euroregion Krušnohoří – Euroregion Erzgebirge [online]. Dostupné z: http://euroreg.cz/?page_id=5572

³⁴ Cena Euroregionu 2021 - Euroregion Krušnohoří. Euroregion Krušnohoří – Euroregion Erzgebirge [online]. Dostupné z: http://euroreg.cz/?page_id=5572

podporující řídicí činnost liniového vedoucího. Liniově-štabní organizační struktura má své výhody i nevýhody. Výhodami jsou: podpora týmové práce, úzká spolupráce vedoucích pracovníků a specialistů, a jako poslední je zde členění odpovědnosti. Nevýhodami jsou: nepružnost a malá přizpůsobivost, růst složitosti řízení, tlak na rozšiřování počtu specialistů a nutnost nadprůměrné odbornosti liniových vedoucích.

Typickým štabem této liniově-štabní organizační struktury v České republice je krizový štáb.³⁵



Obrázek 8 - Organizační struktura euroregionu Krušnohoří

Zdroj:http://euroreg.cz/?page_id=432

4.1.2 Infopress v euroregionu Krušnohoří

Dále v tomto euroregionu funguje infopress, který se nachází na webových stránkách euroreg.cz. Jedná se o zpravodaj euroregionu Krušnohoří. Je vydáván od roku 2005. Poslední vydání bylo v roce 2019, za což může celosvětová pandemie COVID 19, která zasáhla celou zemi. Proto v letech 2020 a 2021 nebylo možné tolik cestovat. V těchto infopressech nebyly uváděny nejaktuálnější informace, obrázky a hlavní zdroje, kterými jsou obyvatelé, pracující v nejrůznějších zařízeních, kterých by se mohli články dotýkat. Zajímavostí je, že tyto

³⁵ Typy organizační struktury ve firmě a její význam pro HR oddělení. Personální software Pinya HR: personální administrativa na 1 klik [online]. Copyright © pinya s.r.o. [cit. 22.02.2022]. Dostupné z: <https://pinya.hr/cz/blog-cz/typy-organizacni-struktury-v-organizaci-a-jeji-dulezitest-pro-hr-oddeleni/>

infopressy jsou neprodejné a nachází se pouze na těchto oficiálních stránkách euroreg.cz. Jsou zde shrnuty nejdůležitější jednání, kde se projednávají nejdůležitější zájmy euroregionu.

Například Infopress 01 z roku 2019, pojednává o shodách mezi Českem a Saskem, kde mají jejich spolupráce nadále pokračovat stejně efektivně jako dosavad. V infopressu 02 lze nalézt roční prováděcí zprávu z roku 2018, společně s dalšími informacemi o tom, jak Česko-Sasko pozvedává svoje spolupráce na vyšší úroveň. Informativnost tohoto infopressu je na vysoké a kvalitní úrovni.³⁶



Obrázek 9 - Ukázka titulní strany infopressu (zpravodaj Krušnohoří)

Zdroj: http://euroreg.cz/upload/File/infopress/infopress_02_19.pdf

4.1.3 Spolupráce mezi městem Meziboří a Sayda

Tato partnerská spolupráce měst je směřována především na děti a studenty. Spolupráce se odehrává v oblasti škol a akcí s nimi spojenými např. v oblasti sportu a kulturních aktivit, setkávání studentů a dětí obou měst v rámci školy, kdy se na místě konaly společné aktivity. Jelikož Meziboří není žádné velké město, spolupráci buď zprostředkovává vedení města, nebo ředitel či učitelky obou škol. Spolupráce mezi městy má dlouhou tradici, již 26 let společně

³⁶ Infopress - Euroregion Krušnohoří. Euroregion Krušnohoří - Euroregion Erzgebirge [online]. Dostupné z: http://euroreg.cz/?page_id=4249

spolupracují. Dne 9. 6. roku 1995 byla mezi městy uzavřena smlouva o vzájemné mezinárodní spolupráci v rámci projektu partnerství měst.³⁷

4.1.4 Možnosti financování projektů v rámci euroregionu Krušnohoří

Hlavními zdroji financování projektů jsou dotace, které jsou nejčastěji čerpány z evropské unie. Jedním ze dvou hlavních fondů je fond malých projektů, který zejména podporuje malé projekty regionálního a místního významu. Dalším fondem je fond velkých projektů. Oba jsou více popsány níže.

4.1.4.1 Fond soudržnosti

Tento fond je také nazýván Kohézním fondem, je určen spíše na podporu rozvoje v chudších státech než v regionech, stejně jako evropský fond pro regionální rozvoj podporuje investiční (infrastrukturální) projekty, ale zaměřuje se pouze na rozsáhlejší dopravní infrastrukturu (např. transevropské sítě), ochranu životního prostředí a energetickou účinnost a obnovitelné zdroje energie.³⁸



Obrázek 10 - Regiony Soudržnosti v České republice

Zdroj: <https://www.dotaceeu.cz/cs/evropske-fondy-v-cr/informace-o-fondech/regiony-regionalni-politiky-eu>

³⁷ Mezinárodní spolupráce: Město Meziboří. Město Meziboří: Titulní stránka [online]. Dostupné z: <https://www.mezibori.cz/mezinarodni-spoluprace/d-1019>

³⁸ DotaceEU – Informace o fondech. Object moved [online]. Copyright ©2022 Ministerstvo pro místní rozvoj ČR, všechna práva vyhrazena [cit. 22.02.2022]. Dostupné z: <https://www.dotaceeu.cz/cs/fondy-eu/informace-o-fondech-eu>

Kraje jsou NUTS III a regiony soudržnosti NUTS II a NUTS I je stát. Jsou zde ještě dvě nižší úrovně územně samosprávného členění, jedná se o místní administrativní jednotky LAU. LAU I jsou okresy, kterých v České republice bylo 76 s 15 pražskými obvody, tedy 91. LAU II jsou obce, kterých je k 1.1.2021 6 258.³⁹

4.1.4.2 Fond malých projektů

O tento fond si mohou zažádat školy, výzkumné instituce, neziskové organizace, různé spolky a sdružení regionu. Tyto fondy jsou vhodnými kandidáty pro získání podpory. O fond si nemohou zažádat žádné samostatné fyzické osoby a politické strany. Dále žadatelé musí uvést jejich hlavního partnera, který bude zodpovídat za celkovou realizaci vybraného projektu. Tato spolupráce mezi žadatelem o fond a jeho hlavním iniciátorem je zajištěna v partnerské dohodě, která je založena na spolupráci mezi nimi. Upravuje kompetence partnerů včetně jejich práv a povinností.⁴⁰



Obrázek 11 - Projektový cyklus

Zdroj: <https://www.at-cz.eu/cz/pro-zadatele/projektovy-cyklus>

Na obrázku výše uvedeném je znázorněn projektový cyklus, kterým si musí projít každý, kdo chce, aby byl jeho projekt financován fondem malých projektů. Na webových stránkách euroreg, jsou veškeré důležité informace, jak pro žadatele pro fond, tak pro občany měst. Podpora od fondu malých projektů se pohybuje v rozsahu od minimální možné částky 3 000 EUR tedy od 76 500 Kč – záleží na momentálním kurzu. A nejvyšší možnou částkou

³⁹ <https://www.czso.cz/csu/czso/maly-lexikon-obci-ceske-republiky-2021>

⁴⁰ Program přeshraniční spolupráce Svobodný stát Sasko-Česká republika 2014 - 2020 - Centrum - zkušený a spolehlivý partner pro váš region. Úvodní stránka - Centrum - zkušený a spolehlivý partner pro váš region [online]. Copyright © [cit. 22.02.2022]. Dostupné z: <https://www.crr.cz/eus/obdobi-2014-2020/interreg-v-a-svobodny-stat-sasko-ceska-republika-2014-2020/>

20 000 EUR, což je něco okolo půl milionu Kč. Jedná se tedy o fond, který podporuje rozvoj mezi přeshraničními spolupracemi. Pokud chce kdokoliv, aby byl jeho projekt financován, musí splnit minimálně 3 stanovená kritéria, kterými jsou společná příprava = povinné, společná realizace = povinné, společné financování = volitelné, společný personál = volitelné.⁴¹

Nadále fond malých projektů je podpora projektů, které mají menší finanční možnosti. V daných regionech minimalizovat přeshraniční problémy a navazovat mezi nimi vzájemné vztahy.⁴²

4.1.4.3 Fond velkých projektů

Je druhým hlavním fondem pro ČR. Jedná se o fond financovaný z Evropského fondu, proto velký projekt. Evropský fond je určen pro regionální rozvoj anebo pro soudržnost regionu, což může mít povahu hospodářskou nebo technickou, kde musí být jasně stanoven cíl. Náklady přesahují 50 mil. EUR tedy 1 282 510 000 Kč a v případě projektů, které přispívá k naplňování tematického cíle 75 mil. EUR, takže 1 923 498 750 Kč. Může se jednat např. o odstraňování překážek v klíčových infrastrukturách.

To je právě případ u projektu Svobodný stát Sasko 2014-2020. Jedná se jak o rozvoj regionální, tak odstraňování překážek. Jedním z úspěšných projektů se stala rychlodráha z Drážďan do Prahy. Velkou důležitost trasy potvrdil dne 26. 8. 2021 spolkový prezident Steinmeier, kdy navštívil hlavní město Prahu právě vlakem.⁴³

4.1.5 Představení budoucích projektů

Dalším důležitým projektem bude v rámci programu Česká republika – Sasko 2014–2020 trať Berlín – Vídeň – Drážďany – Ústí nad Labem – Praha. Cesta mezi Berlínem a Vídní by měla trvat pouhé 4 hodiny. V květnu 2021 podepsali právě Německo, Česká republika a Rakousko memorandum. Cílem projektu je rozvoj přeshraniční železniční dopravy mezi státy. Rozumí se, že tento projekt přispěje k rozvoji dopravní infrastruktury a další socioekonomické (zkrácení cestové doby) přínosy pro všechny zúčastněné státy.

⁴¹ *Fond malých projektů - Euroregion Krušnohoří. Euroregion Krušnohoří - Euroregion Erzgebirge [online]. Dostupné z: http://euroreg.cz/?page_id=4154*

⁴² *Cíl 3 - Evropská územní spolupráce (ČR- Sasko, ČR - Bavorsko). Document Moved [online]. Copyright © Karlovarský kraj [cit. 22.02.2022]. Dostupné z: https://www.kr-karlovarsky.cz/region/dotace/Stranky/preshranicni_programy/cil3.aspx*

⁴³ *Dotace EU - Velké projekty. Object moved [online]. Copyright © 2022 Ministerstvo pro místní rozvoj ČR, všechna práva vyhrazena [cit. 22.02.2022]. Dostupné z: <https://www.dotaceeu.cz/cs/ostatni/dulezite/slovník-pojmu/v/velke-projekty>*

Program je zaměřen zejména na regionální a místní projekty s přeshraničním významem. Při výběru projektů je příkládán důraz na skutečný přeshraniční výsledek a jsou vybírány projekty, které mohou mít významný pozitivní dopad na společné česko-saské příhraniční území.⁴⁴

- Podpora jazykové vybavenosti
- Společná cvičení
- Práce s mládeží
- Podpora společných postupů v případě výskytu povodní
- Realizace systémových aktivit umožňující včasnou identifikaci nebezpečí

Dále se chtějí více zaměřit na společné věci jako je:

- Personál
- Financování
- Realizace a příprava projektů

Dalším cílem je zachování a ochrana životního prostředí a podpora účinného využívání přírodních zdrojů jako je:

- Zlepšení dostupnosti přírodních a kulturních aktivit
- Investice do turistické a kulturní infrastruktury
- Společný marketing kulturního a přírodního dědictví, vývoj koncepcí a produktů cestovního ruchu
- Udržení turistické atraktivity

Investice do vzdělávání, odborné přípravy a odborného výcviku k získávání dovedností a do celoživotního učení:

- Rozšíření přeshraničních nabídek vzdělávání
- Opatření předškolního vzdělávání
- Podpora opatření v rámci přeshraniční odborné přípravy, školních projektů a profesní kvalifikace
- Zlepšení zaměstnanosti mladých lidí
- Podpora výměnných pobytů a stáží kvalifikovaných pracovníků
- Podpora environmentálního vzdělávání a ekologického povědomí

⁴⁴Přeshraniční spolupráce pro rozvoj železniční dopravy Sasko-ČR. 302 Found [online]. Copyright © Elisabeth Seidel, Sabine Kulikov [cit. 01.03.2022]. Dostupné z: https://www.sn-cz2020.eu/cz/projekte/gefoerderte_projekte/basisseite_65.jsp

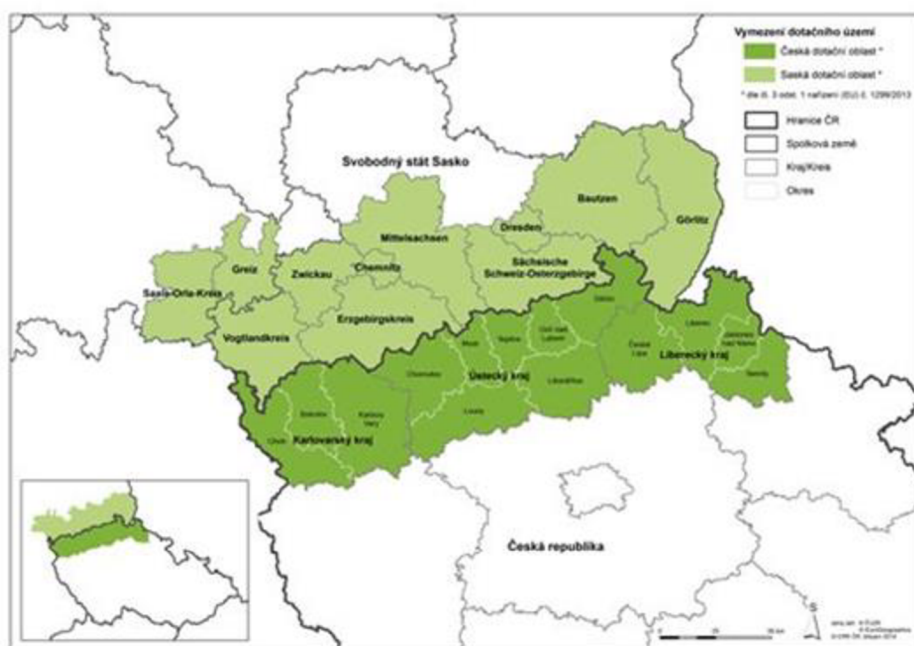
- Zvyšování jazykové kvalifikace pedagogů a studentů a zlepšování mezikulturních kompetencí

Technická pomoc:

- Zajištění a posílení efektivity a účinnosti programu. Zajištění úspěšné uskutečnění programů a účinného využití prostředků ERDF
- Prioritní osa je určena subjektům s vymezenou strukturou pro zajištění řádného řízení a provedení programu

Posilování územní kapacity orgánů veřejné správy a aktivních subjektů

- Posílení a rozvoj přeshraniční spolupráce a podpora rozvoje pohraničí
- Podpora spolupráce institucí
- Vytváření partnerských spoluprací
- Zlepšování jazykové a mezikulturní struktury⁴⁵



Obrázek 12 - Mapa dotačního území Sasko-Čechy

Zdroj: <https://www.crr.cz/eus/obdobi-2014-2020/program-spoluprace-svobodny-stat-sasko-ceskarepublika-2014-2020/>

Na obrázku výše uvedeném se nachází mapa dotačního území Česko-Sasko.

⁴⁵ Přeshraniční spolupráce pro rozvoj železniční dopravy Sasko-ČR. 302 Found [online]. Copyright © Elisabeth Seidel, Sabine Kulikov [cit. 22.02.2022]. Dostupné z: https://www.sn-cz2020.eu/cz/projekte/geofoerderte_projekte/basisseite_65.jsp

4.1.6 Zasedání rady v době celosvětové pandemie COVID- 19

Regionální politika se také zabývá dopady v době pandemie Covid 19 na ekonomickou situaci a tím se zabývá REACT – EU. Kde se v době pandemie konala setkání zastupitelů česko-německého grémia „online“ neboli videokonferenčně. Pravidelné setkání společného grémia euroregionu Krušnohoří a euroregionu Erzgebirge, se muselo přesunout do virtuálního světa. Dne 26. března 2021 jednali zástupci České rady a Německého představenstva alespoň prostřednictvím videokonference. Před jednáním se sešli oba předsedové- Ing. Vlastimil Vozka a Mathias Damm, aby došlo k výměně názorů na aktuální společné témata. Hovořilo se o rovnosti bilaterálních odborných komisí, o společné propagaci a práci s veřejností i o přípravě na nové plánovací období 2021+, zejména pak o návrhu nového modelu fungování fondů malých projektů. V hlavním programu se členům představila:

- Zpráva o činnosti společného sekretariátu 2020/ 2021
- Prezentace úspěšných projektů
- Zpráva o činnosti Asociace evropských příhraničních regionů
- Stav přípravy nového programového období 2021

Další společné setkání se naplánovalo na 8. listopad 2021 na Zámku Valdštejnů v Litvínově, kde se předá cena euroregionu Krušnohoří-Erzgebirge za rok 2020/2021. ⁴⁶

4.2 Projekty v rámci přeshraniční spolupráce Česká republika – Svobodný stát Sasko

Program spolupráce Česká republika–Svobodný stát Sasko podporuje projekty spolupráce mezi českými a saskými partnery s pomocí Evropského fondu pro regionální rozvoj. Díky těmto projektům se dále bourají bariéry mezi Českou republikou a Saskem. Tyto projekty jsou realizovány v celém euroregionu Krušnohoří.

4.2.1 Úspěšné projekty v rámci přeshraniční spolupráce Česká republika – Svobodný stát Sasko

Projekty se zaměřují na kulturu, cestovní ruch tak také na přírodu, vzdělávání, spolupráce a sport, civilní obranu. V rámci civilní obrany se jedná o jedenáct úspěšných

⁴⁶ Zasedání společného česko-německého grémia videokonferenčně - Euroregion Krušnohoří. Euroregion Krušnohoří - Euroregion Erzgebirge [online]. Dostupné z: <http://euroreg.cz/?p=6222>

projektů. V kategorii spolupráce a sport je devatenáct úspěšných projektů. U vzdělávání je třicet úspěšných projektů. Dvacet dva úspěšných projektů v rámci přírody, a v poslední řadě dvacet jedna úspěšných projektů v kultuře a cestovním ruchu. Všechny tyto úspěšné projekty jsou realizovány v období 2014–2020 a jsou financovány z fondu pro regionální rozvoj Evropské unie.

4.2.1.1 Kultura a cestovní ruch

V odvětví kultura a cestovní ruch bylo celkem 21 úspěšných projektů. Celková cena těchto projektů činila 3 525 945,76 EUR neboli 90 709 145,54 Kč. V těchto projektech se jedná jak o turistiku a kulturní akce, tak také o zachování jedinečné kulturní krajiny Krušnohoří na obou stranách hranice a její další udržitelný rozvoj.

Nejnákladnějším projektem byla modernizace historického přeshraničního silničního spojení Bad Elster S306. Hranice III/2172, kde se jednalo o částku 6 528 286,36 EUR tedy 160 255 865,53 Kč. Cílem projektu bylo vytvořit moderní a bezpečné silniční spojení mezi saským městem Bad Elster a nejzápadnějším městem v České republice Hranice. Původní komunikace nevyhovuje pro svou malou šířku, ostré zatáčky a mnoho úzkých úseků současným požadavkům. Posílení propojení meziregionálních silnic, cyklostezek a turistických tras také vytvořilo příznivější podmínky pro podporu přeshraniční turistiky a dobré sousedské vztahy mezi oběma regiony. Naopak nejlevnějším projektem byl projekt s názvem „Znovuzrození Krušnohoří“ cena činila 456 784,43 EUR tedy 10 810 739,94 Kč. Doba realizace byla od 13.05.2016 do 31.05.2021. Hlavním žadatelem byl Antikomplex hnutí proti xenofobii. Pomocí rozšíření a virtuální reality je možné cestovat zpět v čase a zažít Krušné hory očima lidí, kteří zde žili před mnoha staletími, a pohlédnout ne důležité historické události a lidi. Pomocí aplikace v telefonu nebo tabletu lze přehrávat vizualizaci na příslušných místech podél 7 tras Krušného vrchu. Aplikace je dostupná od premiéry videa 21. května 2021.⁴⁷

4.2.1.2 Vzdělávání

V odvětví vzdělávání bylo 30 úspěšných projektů. Celková cena těchto projektů činila 17 072 844,31 neboli 405 993 944, 98 Kč. V tomto odvětví se jednalo čistě o projekty týkající se školství a rozvíjení kultur mezi dětmi kupříkladu v projektu „stimulační hra“ – podpora

⁴⁷Modernizace historického přeshraničního silničního spojení Bad Elster S306 – Hranice III/2172. 302 Found [online]. Copyright © Elke Magera [cit. 05.10.2022]. Dostupné z: https://www.sn-cz2020.eu/cz/projekte/geofoerderte_projekte/strassenverbindung_bad_elster___hranice_1.jsp

demokracie, tolerance a přeshraniční spolupráce. Úspěšně se zúčastnilo 14 školních kempů se 700 účastníky. Cílem projektu bylo sblížení české a saské mládeže ve věku 15 let a nabídnutí mezinárodní výměny s mnoha aktivitami a vzdělávacím programem, tento projekt stál 960 174, 61 EUR tedy 22 838 073, 45 Kč. Realizací stimulační hry na téma marketing a vývoj produktů, sloužící k posílení demokratické hodnoty a tolerance, kde děti snažili najít společná řešení interaktivních úkolů v mezikulturních týmech, vypracovat společnou strategii stimulační hry, a nakonec společně odprezentovat výsledky. Cílem stimulační hry bylo hlavně odbourání stereotypů a předsudků a navazování nových česko-německých přátelství.⁴⁸

4.2.1.3 Příroda

V oblasti příroda bylo 22 úspěšných projektů. Celková cena těchto projektů činila 26 402 791,88 EUR neboli 626 565 528,56 Kč. Nejlevnějším projektem byl projekt s názvem „zvyšování rozmanitosti v lesích centrálního Krušnohoří“ jeho cena činila 359 806,65 EUR tedy 8 540 196,66 Kč.

Hlavním žadatelem byl Stadtverwaltung Annaberg-Buchholz jedná se městskou správu města Annaberg-Buchholz. Doba realizace projektu od 18.4.2016-30.11.2020. Hlavním cílem projektu „zvyšování rozmanitosti v lesích centrálního Krušnohoří“ bylo rozšířit spektrum krušnohorských dřevin, a tak vytvořit předpoklady pro zvýšení stability lesů a biodiverzity. Vysázené jedle a buky, původní stromy, které z oblasti téměř vymizely od 16. století, jsou životně důležité pro stabilitu, rozmanitost a vytrvalost lesa. Usazování škodlivých látek a desetiletí monokultury smrku zničily stav přírodního prostředí. Ekologická analýza (půda a voda) a biomonitoring budou doprovázet opatření na obnovu lesa vedoucí k obnově přírodního prostředí. Pro úspěšnou výsadbu jsou nezbytná příslušná opatření na ochranu před nebezpečím zvířat a opatření ke snížení počtu kopytníků.⁴⁹

Naopak nejdražším projektem byl projekt nesoucí název „Archaeo-Montan 2018“ jehož cena činila 4 377 942,75 eur neboli 103 855 457, 07 Kč. Doba realizace tohoto projektu byla od 28.8.2015 do 30.09.2018. Hlavním aktérem byl Landesamt für Archäologie Dresden což je státní úřad pro archeologii v Drážďanech. Komory byly objeveny v Dippoldiswalde ve

⁴⁸ Simulační hra - podpora demokracie, tolerance a přeshraniční spolupráce. 302 Found [online]. Copyright © PaedDr. Jan Eichler, Dům dětí a mládeže a ZpDVPP Ústí nad Labem, p.o. [cit. 17.02.2023]. Dostupné z: https://www.sn-cz2020.eu/cz/projekte/geofoerderte_projekte/Planspiel.jsp

⁴⁹ Zvyšování rozmanitosti v lesích centrálního Krušnohoří. [online]. Copyright © Karel Picura, Město Boží Dar [cit. 17.02.2023]. Dostupné z: https://www.sn-cz2020.eu/cz/projekte/geofoerderte_projekte/Erhoehung_der_Vielfalt.jsp

východních Krušných horách krátce po povodních v roce 2002 jako pozůstatky důlní činnosti. V Krušných horách s dlouhou hornickou tradicí to samozřejmě není nic zvláštního. Po prvním hodnocení Státním archeologickým úřadem v Drážďanech (LfA) a Freibergsko-saským vyšším báňským úřadem (OBA) však vyšlo najevo, že se jedná o zachovalé středověké důlní dílo z 12. a 13. století. Na základě tohoto v rámci Evropy ojedinělého objevu se studium pozůstatků středověké těžby Dippoldiswald stalo ústředním výzkumným tématem. Brzy bylo jasné, že pro horskou archeologii musí být kvůli sdílené středověké hornické historii, vytvořená platforma pro přeshraniční spolupráci s Českou republikou.⁵⁰

4.2.1.4 Civilní obrana

V civilní obraně bylo 11 úspěšných projektů. Celková cena těchto projektů činila 44 543 338, 94 EUR tudíž 1 055 803 985,18 Kč. Nejlevnějším projektem byl projekt s názvem „Protipovodňová opatření v povodí Vilémského potoka – Sebnitz“ studie proveditelnosti. Projekt stál 125 460,25 což je 2 974 236,83 Kč. Doba realizace trvala od 24.02.2016 – 30.05.2019. Hlavním žadatelem byl státní podnik povodí Ohře. Tento projekt byl zpracován v návaznosti na požadavky obcí v dotčeném území a města Sebnitz. Cílem bylo řešení opatření na zvýšení ochrany sídel před povodněmi na 13 katastrálních územích (102,0km²) v povodí Vilémského potoka/Sebnitz.⁵¹

Naopak nejdražším projektem v odvětví civilní obrany byl projekt s názvem „Podpora přeshraniční spolupráce a vzdělání v oblasti zdravotnických záchranných služeb“. Celková cena tohoto projektu činila 19 117 825,25 EUR tudíž 453 144 363,89 Kč. Doba realizace projektu trvala od 21.01.2016 do 31.12.2019. Hlavním žadatelem byla Zdravotnická záchranná služba Ústeckého kraje, p.o.. Projekt byl soustředěn na pracovníky záchranné služby, studenty a pedagogy se zaměřením na záchranářství. Mezi oběma regiony se jednalo o nezvykle rozsáhlou spolupráci. Projekt pomohl k odbourání jazykové bariéry na obou stranách hranic. Byla vytvořena dvojjazyčná příručka z oblasti zdravotnické péče, kde jsou zahrnuty legislativní i personální rámcové podmínky v okruhu záchranných zdravotnických služeb a také vzdělávací programy v Sasku a severních Čechách. Byl zaveden e-learningový portál s kurzy pro

⁵⁰ ArchaeoMontan 2018. [online]. Dostupné z: https://www.sn-cz2020.eu/cz/projekte/gefoerderte_projekte/ArchaeoMontan.jsp

⁵¹Protipovodňová opatření v povodí Vilémovského potoka – Sebnitz – studie proveditelnosti. 302 *Found* [online]. Copyright © Vodohospodářský rozvoj a výstavba a.s. [cit. 17.02.2023]. Dostupné z: https://www.sn-cz2020.eu/cz/projekte/gefoerderte_projekte/Hochwasserschutz_Sebnitz-Vilemovsky_potok.jsp

zaměstnance a studenty pro úspěšnou realizaci projektových aktivit, ale i pro pokračování spolupráce na praktických výjezdech po skončení projektu.⁵²

4.2.1.5 Spolupráce a sport

V odvětví spolupráce a sport bylo 19 úspěšných projektů. Celková cena těchto projektů činila 14 862 553,03 EUR tedy 352 354 235,16 Kč. Nejnákladnějším projektem je projekt s názvem „Společný fond malých projektů Euroregionu Erzgebirge-Krušnohoří“ cena tohoto projektu činila 3 447 844,30 EUR tedy 81 704 428,34 Kč. Doba realizace trvala od 21.08.2015 do 31.12.2022. Hlavním žadatelem byl Euroregion Erzgebirge e.V. a Euroregion Krušnohoří. Obsahem projektu jsou aktivity v oblasti setkávání (people-to-people projekty), které napomáhají přeshraniční spolupráci ve všech oblastech společenského života na úrovni vztahující se k určitému místu.⁵³ Naopak nejlevnějším projektem byl projekt nesoucí název „Aktivní partnerství: komunikace, důvěra, spolupráce“ cena tohoto projektu činila 134 023,44 EUR neboli 3 176 280,12 Kč. Doba realizace projektu byla od 14.04.2016 do 30.09.2019. Hlavním žadatelem bylo město Lovosice. Záměrem tohoto projektu bylo vzájemné setkávání místních obyvatel s partnerským městem Coswig. Místní občané všech věkových kategorií a z různých zájmových oblastí se navzájem blíže poznali a vybudovali si mezi sebou důvěru a přátelství.⁵⁴

4.3 Obec Meziboří

Město Meziboří se nachází na severu Čech. Nachází se na svazích Krušných hor ve výšce 512 metrů nad mořem. Město Meziboří vzniklo z původní podhorské vesnice zvané „Schönbach“. První doložený údaj o obci je z roku 1398 (624 let). V roce 1937 měl Schönbach pouhých 56 domů a 304 obyvatel. V roce 1949 bylo rozhodnuto, o využití obce pro výstavbu učňovských zařízení. Tento záměr byl dále rozšířen o vybudování moderního sídliště pro obyvatele obcí, kteří ustupovali těžbě hnědého uhlí, kterého je v okolí poměrně dost. Obec se

⁵²Podpora přeshraniční spolupráce a vzdělávání v oblasti zdravotnických záchranných služeb. 302 Found [online]. Copyright © Zdravotnická záchranná služba Ústeckého kraje, p.o. [cit. 17.02.2023]. Dostupné z: https://www.sn-cz2020.eu/cz/projekte/geofoerderte_projekte/basisseite_117.jsp

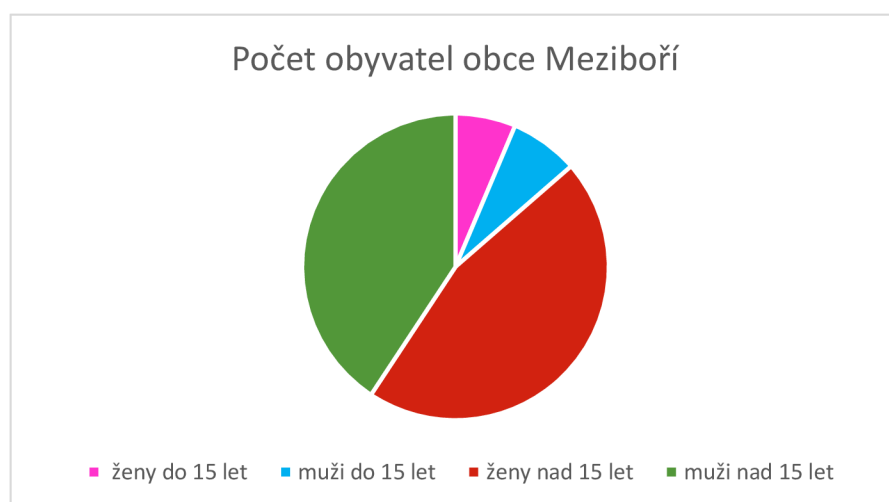
⁵³Společný fond malých projektů Euroregionu Erzgebirge/Krušnohoří. 302 Found [online]. Copyright © Archiv ERE [cit. 17.02.2023]. Dostupné z: https://www.sn-cz2020.eu/cz/projekte/geofoerderte_projekte/KPF-ERE.jsp

⁵⁴Aktivní partnerství: komunikace, důvěra, spolupráce. 302 Found [online]. Copyright © Ulrike Tranberg, Hana Landová [cit. 17.02.2023]. Dostupné z: https://www.sn-cz2020.eu/cz/projekte/geofoerderte_projekte/Aktive_Partnerschaft.jsp

roku 1956 rozhodla přijmout nový název „Meziboří“, který výstižně charakterizuje jeho polohu takzvaně „Mezi – bory“. Nejvyšší bod města Meziboří je sjezdová dráha v nadmořské výšce 703 metrů nad mořem.⁵⁵

Celková katastrální rozloha města včetně přilehlých lesů a luk je 1.436,3122 ha. A z toho tvoří zahrady: 22,0267 ha, vodní plochy: 4,4834 ha, lesní plochy: 1.291,8013 ha, zastavěné plochy: 15,1382 ha, ostatní plochy: 74,2544 ha, trvalý travní porost: 28,6082 ha.⁵⁶

Počet obyvatel je k 1. 1. 2022 činí 4.686 což oproti loňskému roku 2021 je o 198 občanů méně. Obec v letech 1960 dosahovali již 4000 obyvatel, a tak byla povýšena na město.⁵⁷



Graf 1 - Počet obyvatel obce Meziboří

Zdroj: <https://www.mistopisy.cz/pruvodce/obec/8432/mezibori/pocet-obyvatel/>, vlastní zpracování

4.3.1 Městský znak obce Meziboří

Autorem znaku byl heraldik Jiří Louda z Olomouce, znak byl schválen v roce 1970. Původní návrh znaku nelze dohledat, byl navržen takto: „V zeleném poli na stříbrném kůlu červené slunce, jehož paprsky zasahují až do zeleného pole, a na něm velké zlaté písmeno M mezi dvěma stříbrnými zkříženými hornickými kladivky nahoře vpravo a nahoře vlevo jedou zkumavkou, vedle níž stojí chemická baňka, obě stříbrné, zpola naplněné žlutou tekutinou.“

⁵⁵ Schönbach 1398 Meziboří 1998, Praha 1998

⁵⁶ Statistika: Město Meziboří. Město Meziboří: Titulní stránka [online]. Dostupné z: <https://www.mezibori.cz/statistika/d-1969>

⁵⁷ Počet obyvatel Meziboří. Místopisný průvodce po České Republice - přehledný seznam obcí České republiky [online]. Dostupné z: <https://www.mistopisy.cz/pruvodce/obec/8432/mezibori/pocet-obyvatel/>

Symbolika znaku je vysvětlována takto: „*Stříbrný kůl v zeleném poli vyjadřuje polohu města mezi krušnohorskými lesy i jeho jméno. Tak jako město samo je obklopeno zelenými lesy, tak je stříbrný kůl z obou stran rámováno zelení. Červené zářící slunce vyjadřuje rozvoj a budoucnost města. Poněvadž jde o město nové a poměrně málo známé, je do slunce přidáno i počáteční písmeno jeho jména. Hornická kladívka a chemické nádoby naznačují, že převážná část obyvatel pracuje v hornictví a chemickém průmyslu v blízkém okolí města.*“ Při schvalování znaku Archivní správou Ministerstva vnitra České republiky, radou MěNV v Meziboří a Okresním archivem byly vypuštěny chemické baňky a hornická kladívka a paprsky červeného slunce byly poněkud upraveny.



Obrázek 13 - Současný znak města Meziboří

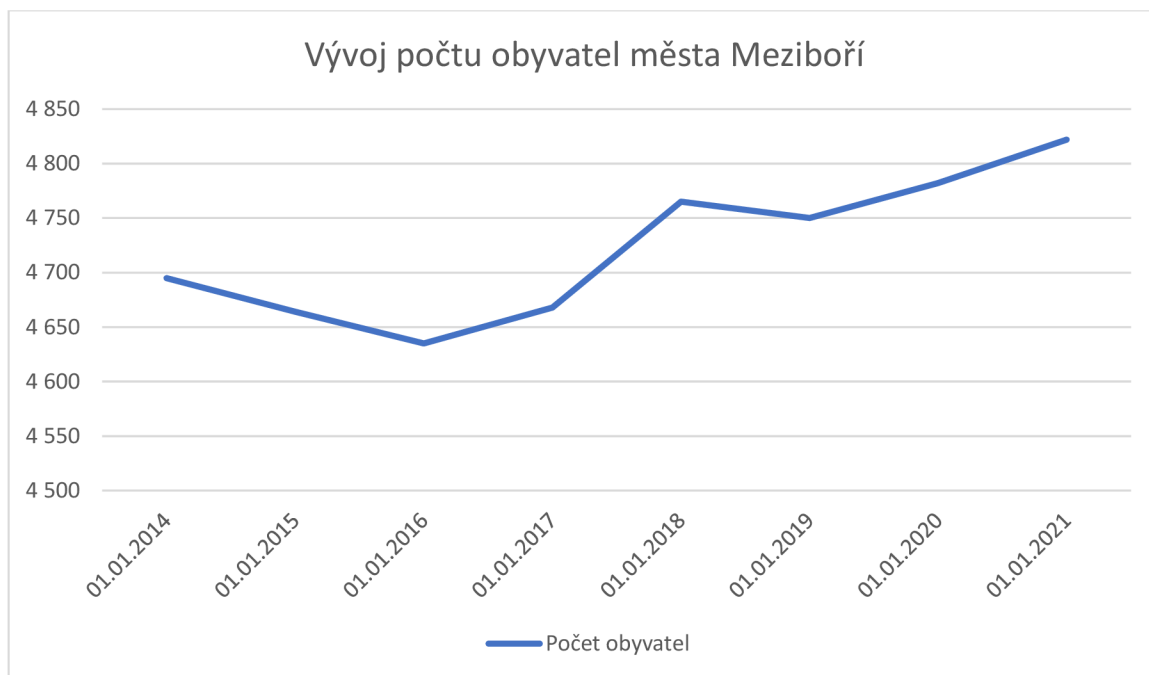
Zdroj: Schönbach 1398 Meziboří 1998, Praha 1998

4.3.2 Vývoj počtu obyvatel obce Meziboří

Datum	Muži do 15 let	Muži nad 15 let	Ženy do 15 let	Ženy nad 15 let	Změna	Celkem
1. 1. 2021	349	1 963	307	2 203	40	4 822
1. 1. 2020	350	1 950	300	2 182	32	4 782
1. 1. 2019	339	1 957	299	2 155	-15	4 750
1. 1. 2018	340	1 936	298	2 164	97	4 765
1. 1. 2017	316	1 920	290	2 126	33	4 668
1. 1. 2016	313	1 940	289	2 133	-29	4 635
1. 1. 2015	312	1 960	287	2 125	-31	4 664
1. 1. 2014	317	1 978	273	2 145		4 695

Tabulka 1 - Vývoj počtu obyvatel obce Meziboří

Zdroj: <https://www.mistopisy.cz/pruvodce/obec/8432/mezibori/pocet-obyvatel/>, Vlastní zpracování



Graf 2 - Vývoj počtu obyvatel obce Meziboří

Zdroj: <https://www.mezibori.cz/statistika/d-1969>, Vlastní zpracování

Z výše uvedené tabulky a grafu lze vidět, vývoj počtu obyvatel od roku 2014 do roku 2016 se zlehka snižuje. A od roku 2017 se souběžně a pravidelně počet obyvatel zvyšuje, v tabulce je vyznačena změna, která určuje přesně změny obyvatel v daném roce. Tento pravidelný růst počtu obyvatel je způsoben, stěhováním mladých rodin do Meziboří, jelikož město nabízí 2 mateřské školky i základní školu. Město je malé jeho katastrální rozloha je necelých 1465 ha. Město je přehledné a udržované díky technickým službám, které ve městě fungují velice dobře. Tudíž se mladé páry často rozhodují založit rodinu právě v Meziboří. Ve městě se také v posledních sedmi letech zvýšil počet rodinných domů. A jejich budování se stále zvyšuje tuto skutečnost můžeme také přisuzovat tomuto průběžnému pravidelnému růstu, jelikož mnoho lidí si přeje mít vlastní dům či zahradu. Dále tyto rodinné domy jsou rozhodně lepší pro pejskaře, kterých je ve městě velké množství to je také způsobeno tím, že je město umístěno a obklopeno pouze lesy. Pro podporu těchto pejskařů bylo vyhotoveno hřiště pro psy, které je značně navštěvováno. Do města vede pouze jedna pozemní komunikace, další cesty jsou jen lesní (naučné stezky). Meziboří je velice klidným místem obklopeným přírodou, velice příjemným pro začínající rodiny či seniory.

4.3.3 Projekty města Meziboří

V této kapitole se nachází projekty města Meziboří a Saydy, které byly realizované v období 2014-2020. Zrealizovaných úspěšných projektů bylo celkově 23. Nejvíce konaných akcí bylo v roce 2016, poté v roce 2019 byl značný úpadek a tuto skutečnost můžeme přikládat Covidu 19. V tomto roce se konala pouze jedna akce, která je níže uvedena pod názvem „Děti pojd'te si hrát“. Projekt děti pojd'te si hrát byl vybrán z důvodu, že byl realizován jako poslední. Největším projektem, tedy nejdražším je „Jsme tu jeden pro druhého“ který je níže také popsán. Byl vybrán z důvodu jako nejvíce nákladného projektu. Dalším vybraným projektem je „setkání žáků v Saydě–poznávání tradic“ a posledním je „setkání hasičů v Meziboří“.

4.3.3.1 Projekt – Děti pojd'te si hrát

Města Meziboří a Sayda konají v rámci mezinárodní spolupráce sérii mnoho akcí a aktivit pro občany všech věkových kategorií. Tento byl dotován fondem malých projektů konkrétně částkou 5 890 EUR tedy 137 890,46 Kč. Celková částka projektu byla 6 930 EUR tedy 162 258,33 Kč. Žadatelem projektu bylo město Meziboří. Dne 6. 9. 2019 byla akce zaměřena na děti školního věku od 11 do 16 let a konala se v Meziboří a Klínech. Původně se tato akce měla konat celé tři dny od 6. 9. – do 8. 9. 2019 avšak z důvodu konání městských oslav v partnerském městě Sayda byla akce zkrácena na dva dny a posledního dne 8. 9. se děti spolu s doprovodem vydali zpět do Saydy. Projekt byl velice přínosný pro všechny a děti si užili mnoho aktivit. Přestože bylo nutné tuto akci zkrátit, děti jak z Meziboří, tak ze Saydy se skvěle bavily. Celé dva dny se děti účastnily různých aktivit, nejen sportovních, ale i kulturně vzdělávacích, a to vše plnily ve smíšených skupinách, aby bylo docíleno k co největší integraci. Projekt se zaměřil na optimální věkovou skupinu dětí od 11 do 16 let, jelikož je tato mládež částečně jazykově i vědomostně připravena a vybavena. Celá akce napomohla dětem se více rozvíjet, což jim pomůže otevřít dveře dále do evropských zemí a lepšímu uplatnění ve společnosti. Akce byla uskutečněna v rámci projektu „Děti, pojd'te si hrát“ za podpory Evropské unie, a to díky fondu malých projektů v programu přeshraniční spolupráce Česká republika – Svobodný stát Sasko 2014–2020.⁵⁸

⁵⁸DĚTI POJĎTE SI HRÁT 06.09.2019: Město Meziboří. Město Meziboří: Titulní stránka [online]. Dostupné z: <https://mezibori.cz/deti-pojdte-si-hrat-06-09-2019/d-7654>

4.3.3.2 Projekt – jsme tu jeden pro druhého

Projekt „jsme tu jeden pro druhého“ byl vytvořen pro občany měst Meziboří a Sayda, ale také pro přilehlé obce. Hlavním žadatelem bylo město Meziboří. Projekt byl dotován z fondu malých projektů interreg V A, 2014–2020. Celková alokace projektu činila 10 778, 90 EUR tudíž 252 286,04 Kč. Hlavním cílem tohoto projektu je podpora přeshraničního rozvoje mezi městy Meziboří a Sayda, a to hlavně v oblasti vzdělávání, kultury a sportu. Jelikož města mezi sebou pořádají značné kvantum akcí a aktivit hlavně z důvodu, že jejich přeshraniční spolupráce trvá již 27 let. Tudíž pořádané akce získaly svou tradici. Město Meziboří i město Sayda nemají v plánu přerušit svou spolupráci a budou ji nadále rozvíjet a podporovat v nejrůznějších oblastech. Ten to projekt byl přínosný jak ve směru kultury, tak i vzdělávání. Poznávání blíže občany ze Saydy a bourání jazykové bariéry.⁵⁹

4.3.3.3 Projekt – setkání žáků v Saydě – poznávání tradic

Projekt „setkání žáků v Saydě – poznávání tradic“ je projektem „společně ruku v ruce 20 let“ a je podporován z prostředků Evropské unie v rámci fondu malých projektů v programu přeshraniční spolupráce Česká republika – Svobodný stát Sasko 2014-2020. Tento projekt nebyl nijak nákladný. Studenti základní školy se vydali do Saydy na jeden den jako pomalu každý rok, projekt byl shrnut jako úspěšný a velice zdařený. Studenti obou škol se vzájemně poznávali a rozšiřovali své obzory v rámci kultury a vzdělávání. Ani na konci roku 2016 mezinárodní spolupráce mezi městy Meziboří a Sayda neutichla. Jak již plyne z názvu projektu, na tuto akci jezdí žáci ze základní školy v Meziboří každoročně, pokud to situace dovolí. Akce se nesla ve vánoční atmosféře.



Obrázek 14 - Setkání žáků v Saydě

Zdroj: <https://www.mezibori.cz/setkani-zaku-v-sayde-poznavani-tradic/d-2034>

⁵⁹ Jsme tu jeden pro druhého - Euroregion Erzgebirge e.V.. Euroregion Erzgebirge e.V. [online]. Dostupné z: <https://www.euroregion-erzgebirge.de/cz/projekty/jsme-tu-jeden-pro-druheho.html>

Nejprve přijeli němečtí přátelé do Meziboří na rozsvícení vánočního stromu, vánoční koncert pana Petra Macka a další související aktivity. Naši senioři jsou na oplátku zváni na tradiční vánoční trh v Saydě, kde se seznamují nejen s tradicemi svých sousedů, ale také se školami, zábavou mládeže a v neposlední řadě muzeem. Dva dny před Vánoci se studenti ze základní školy v Meziboří vydali na cestu do Saydy, kam byli pozváni středoškolskými studenty ze Saydy.

Po příjezdu se setkali s dalšími studenty z okolních německých škol a poslechli hudbu na zahajovacím koncertu. Během celého dopoledne žáci cestovali po celé škole, ve které byly připraveny vánoční dílny, kde si mohli vyzkoušet výrobu nejrůznějších předmětů s vánoční tematikou. Všechny tyto akce byly uskutečněny za podpory Evropské unie. Konkrétněji v rámci fondu malých projektů. v programu přeshraniční spolupráce Česká republika– Svobodný stát Sasko 2014-2020.⁶⁰

4.3.3.4 Projekt – setkání hasičů v Meziboří

Tento projekt byl vybrán na základě poukázání, že i když byly předchozí projekty zaměřeny spíše na mladší generaci, tak jsou i projekty zaměřené na dospělé v různých odvětvích, jako jsou zde kupříkladu dobrovolní hasiči. Doba realizace projektu činila jeden den a to 18.06.2016. Tento projekt nebyl nijak nákladný stejně jako projekt „setkání žáků v Saydě – poznávání tradic“ Jedná se o přátelská setkání dobrovolných hasičů měst Meziboří a Sayda. Tato setkání zástupců dobrovolných hasičů se letos v červnu a listopadu konala ve městech Meziboří a Saydy (rok 2016). V červnu se dobrovolní hasiči z Meziboří setkali se zástupci Sboru dobrovolných hasičů ze Saydy, které přivítal velitel jednotky a starosta města. Při prohlídce hasičské zbrojnice je nejvíce zaujalo jejich nové hasičské auto a jeho vybavení. Vrcholem byla jízda ve starém hasičském autě IFA. Většina členů tohoto sboru jsou zaměstnanci města. Jsou jediným hasičským záchranným sborem v okruhu asi 80 kilometrů, takže jejich operační schopnosti jsou velmi podporovány městem i sponzory.

V sobotu, listopadové počasí bylo méně příznivé pro návštěvu dobrovolných hasičů ze Saydy, a setkání se i přes občasné deště vydařilo. Vše začalo návštěvou litvínovské hasičské zbrojnice. I zde hasiče ze Saydy zaujali především hasičské vozy, jejich stáří a náklady na údržbu. Návštěva litvínovského profesionálního hasičského sboru je velmi zaujala a odpovědný

⁶⁰Setkání žáků v Saydě – poznávání tradic: Město Meziboří. Město Meziboří: Titulní stránka [online]. Dostupné z: <https://www.mezibori.cz/setkani-zaku-v-sayde-poznavani-tradic/d-2034>

velitel ochotně odpovídal na jejich dotazy a umožnil jim prohlídku vozového parku. Svou spokojenost vyjádřili tím, že pozvali tuto směnu do Saydy.

Návštěva Hasičského muzea v Krupce byla dalším zajímavým zážitkem pro všechny účastníky tohoto setkání. Setkání bylo zakončeno občerstvením na Růžovém hrádku. Turisté si kvůli nepříznivému počasí nemohli užít krásný výhled z Růžového hrádku na střední Čechy. Na spokojenosti se, avšak díky nepříznivému počasí neubralo.

Akce byla uskutečněna v rámci projektu „Společně ruku v ruce 20 let“ za podpory Evropské unie, a to díky fondu malých projektů v programu přeshraniční spolupráce Česká republika – Svobodný stát Sasko 2014-2020.⁶¹



Obrázek 15 - Setkání hasičů v Meziboří

Zdroj: <https://www.mezibori.cz/setkani-hasicu-v-mezibori/d-2040>

4.4 Analytická část dotazníků

Na facebookovou skupinu obce Meziboří byl vložen dotazník o 13 otázkách, který se nachází v příloze této práce. Tato veřejná skupina má 3 500 členů z celkového počtu obyvatel k 1. 1. 2021 4 822. Dotazník je určen pro všechny občany obce Meziboří, a dozvíme se informace, o tom, jaký mají občané pohled a povědomí o spolupracích mezi městy Meziboří a německou Saydou. Zda mají povědomí, že tato spolupráce funguje a pokud ano, jaký je názor občanů města na tuto spolupráci. Žen odpovědělo 63 a mužů 33.⁶²

⁶¹ Setkání hasičů v Meziboří: Město Meziboří. Město Meziboří: Titulní stránka [online]. Dostupné z: <https://www.mezibori.cz/setkani-hasicu-v-mezibori/d-2040>

⁶² Survio® | Přeshraniční spolupráce v obci Meziboří. [online] Dostupné z: https://www.survio.com/survey/d/P8H2U6I6Z2V6O2H9O?fbclid=IwAR1zdHfvSEklxOVskDkJaKyuqSJwJ_ryW-y62F6u8YDaLTA5_pUqpSYsqXk

Celkově respondentů odpovědělo 94.

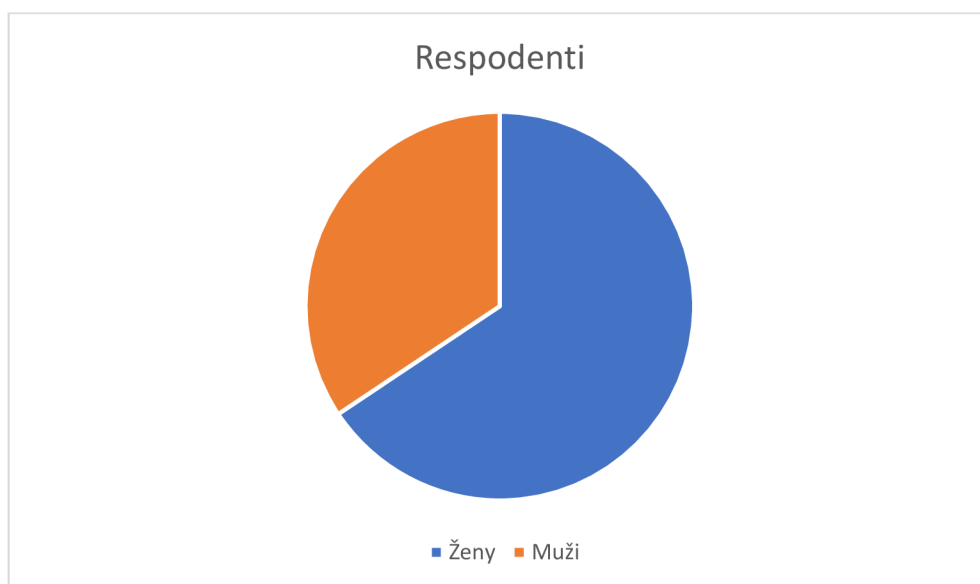
Z toho celkově v rozhraní věku:

- 15-30 = 23
- 31-50 = 58
- 51-80 = 13

4.5 Vyhodnocení dotazníku

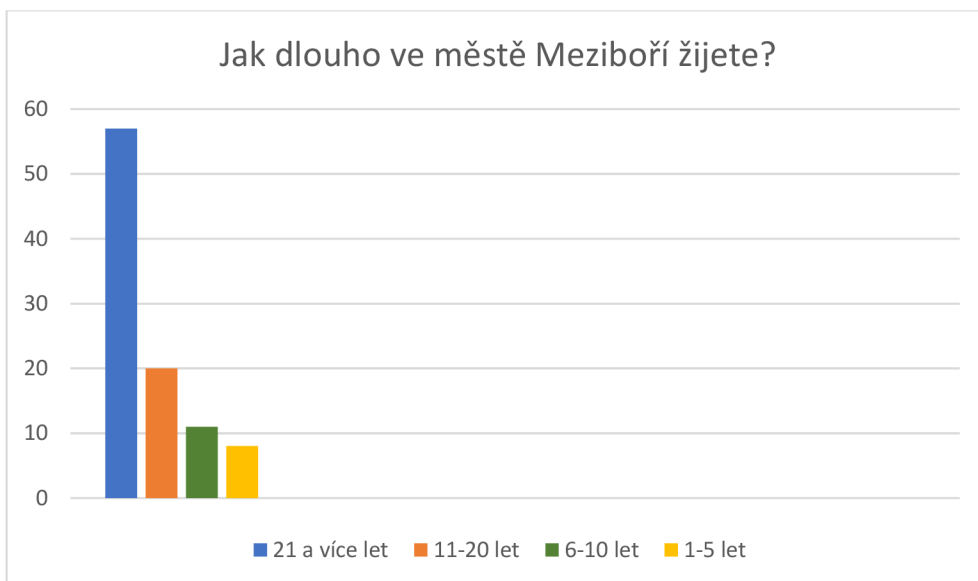
Na dotazník odpovědělo 94 občanů z možných 3 500, to tedy dělá 2,7 %, jelikož dotazník byl uložen na facebookovou stránku města Meziboří, i když celkový počet občanů dělá 4 486. Statistika dotazníku ukazuje, že celkem dotazník navštívilo 193 lidí, vyplnilo 96 lidí, nevyplnilo 97 a úspěšnost plnění dotazníku je 49,7 %.

Z výsledků dotazníků vyplývá, že z dosažených odpovědí více odpovídali ženy, kterých odpovědělo 63 a mužů 33.



Graf 3 - Respondenti dotazníku

Občané, kteří žijí ve městě Meziboří déle jak 21 let je 57. Dalších 20 odpovědělo, že zde žije 11-20 let. 8 jich v Meziboří žije 6-10 let a posledních 11, zde žije 1-5 let.



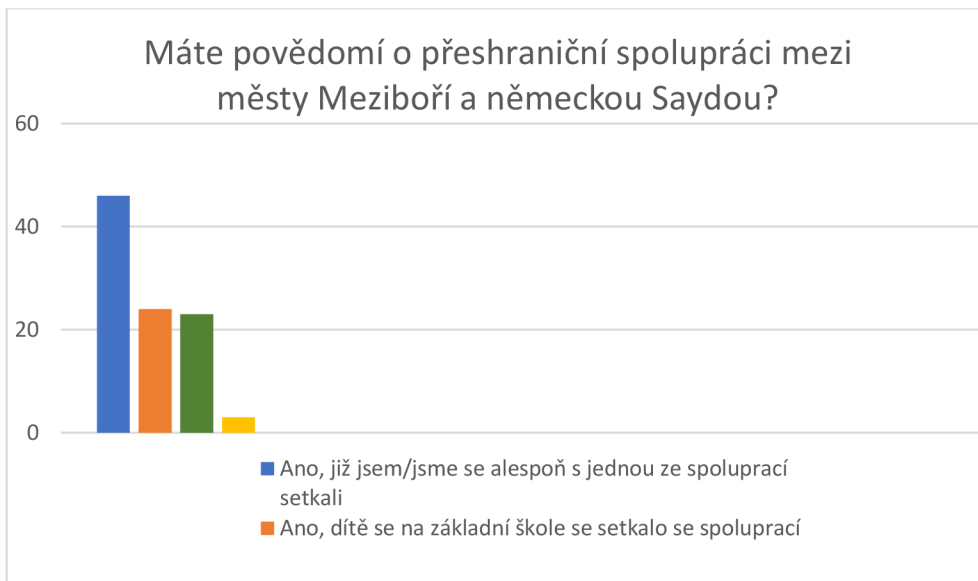
Graf 4 - Jak dlouho ve městě Meziboří žijete?

Zcela spokojeno bylo 50 s žitím ve městě, spokojeno 42 občanů a nespokojeni byli 3, zcela nespokojen byl jeden občan.



Graf 5 - Jaký je Váš názor na žití ve městě?

O přeshraničních spolupracích má povědomí 46 občanů a již se s nějakou setkali, 24 respondentů odpovědělo, že jejich děti se setkali se spoluprací, 23 občanů neví, že tato spolupráce funguje a 3 odpověděli, že jsou ve městě noví, tudíž se neseťkali s žádnou spoluprací.



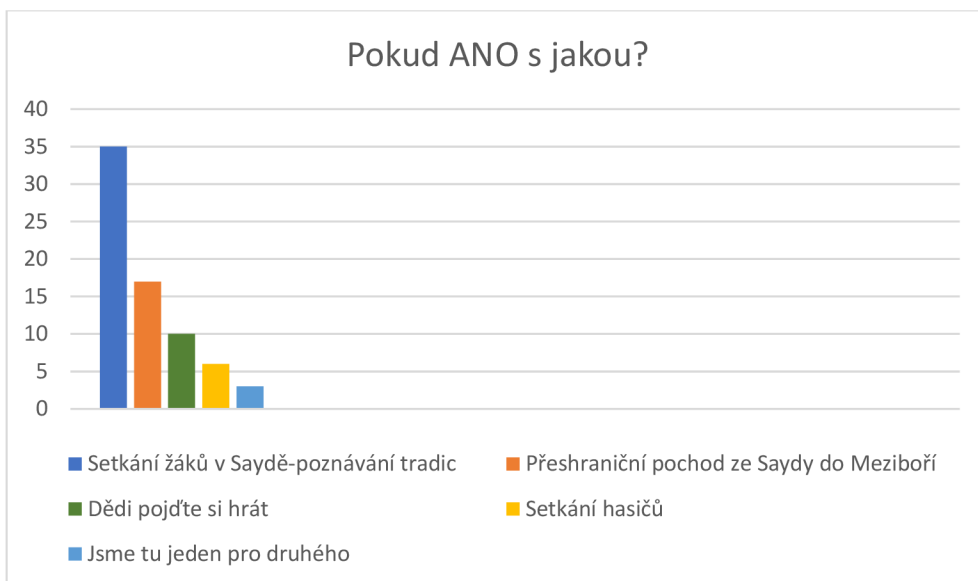
Graf 6 - Máte povědomí o přeshraniční spolupráci mezi městy Meziboří a německou Saydou?

Na dotazovanou otázku, zda se setkali občané s nějakou pořádanou akcí mezi městy Meziboří a Sayda, bylo zodpovězeno, že 51 respondentů se setkalo s takovou akcí, a 45 se neseťkalo s žádnou akcí.



Graf 7 - Setkali jste se někdy s nějakou pořádanou akcí mezi městy Meziboří a německou Saydou?

Další otázka zněla, pokud se tedy setkali s nějakou akcí pořádanou mezi městy tak s jakou, 35 respondentů se setkalo s akcí „setkání žáků v Saydě – poznávání tradic“ dalších 17 se setkalo s akcí „přeshraniční pochod ze Saydy do Meziboří“ 10 respondentů zadalo odpověď „Děti pojdte si hrát“ s akcí „setkání hasičů“ se setkalo 6 respondentů, a 3 respondenti se setkali s akcí „jsme tu jeden pro druhého“.



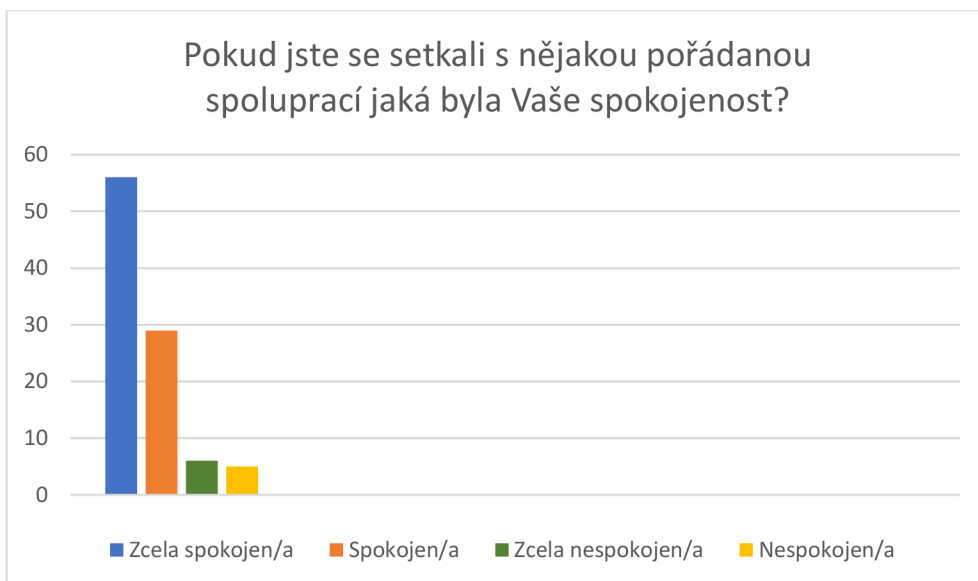
Graf 8 - Pokud ANO s jakou?

Osmá otázka zněla, zda se setkali děti v rámci škol s nějakým projektem a 39 odpovědělo, že se setkalo a 57 se nesetkalo.



Graf 9 - Setkali se Vaše děti v rámci škol s realizací projektu spolupráce mezi městy Meziboří a Sayda?

Spokojenost se spolupracemi, se kterou se setkali, byla u 29 zcela spokojen/a u 56 spokojen/a, nespokojen/a u 6 a zcela nespokojen/a týkalo 5 občanů.



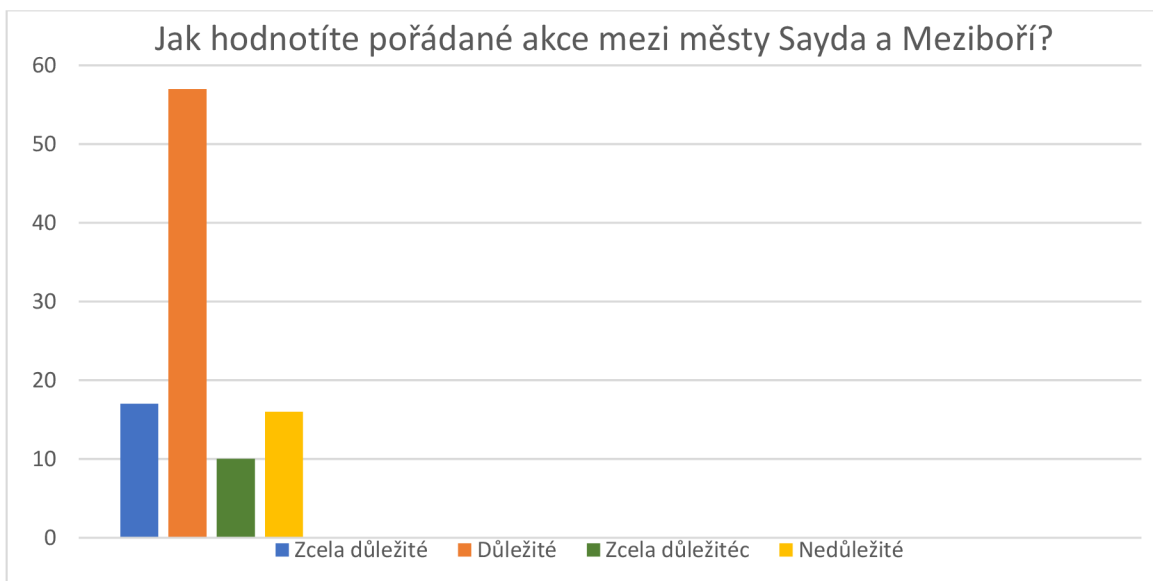
Graf 10 - Pokud jste se setkali s nějakou pořádanou spoluprací jaká byla Vaše spokojenost?

Pokud se děti respondentů setkali s nějakou akcí, jaká byla jejich spokojenost, tak zcela spokojeno bylo 29 dětí, spokojeno bylo 57, zcela nespokojeno 5 a nespokojeno také 5.



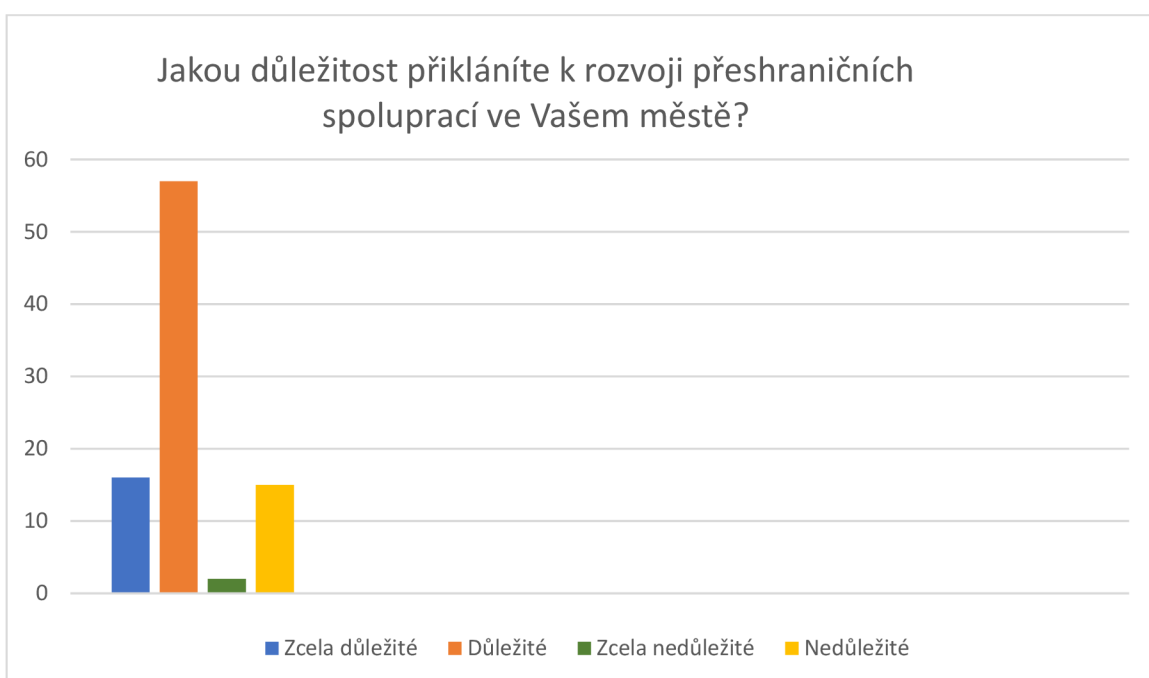
Graf 11 - Pokud se Vaše děti setkaly s nějakou pořádanou akcí, jaká byla jejich spokojenost?

Při otázce „jak hodnotíte pořádané akce mezi městy Meziboří a Sayda?“ odpovědělo 17 zcela důležité, 53 respondentů odpovědělo důležité, za zcela nedůležité považuje akce 10 respondentů a nedůležité 16.



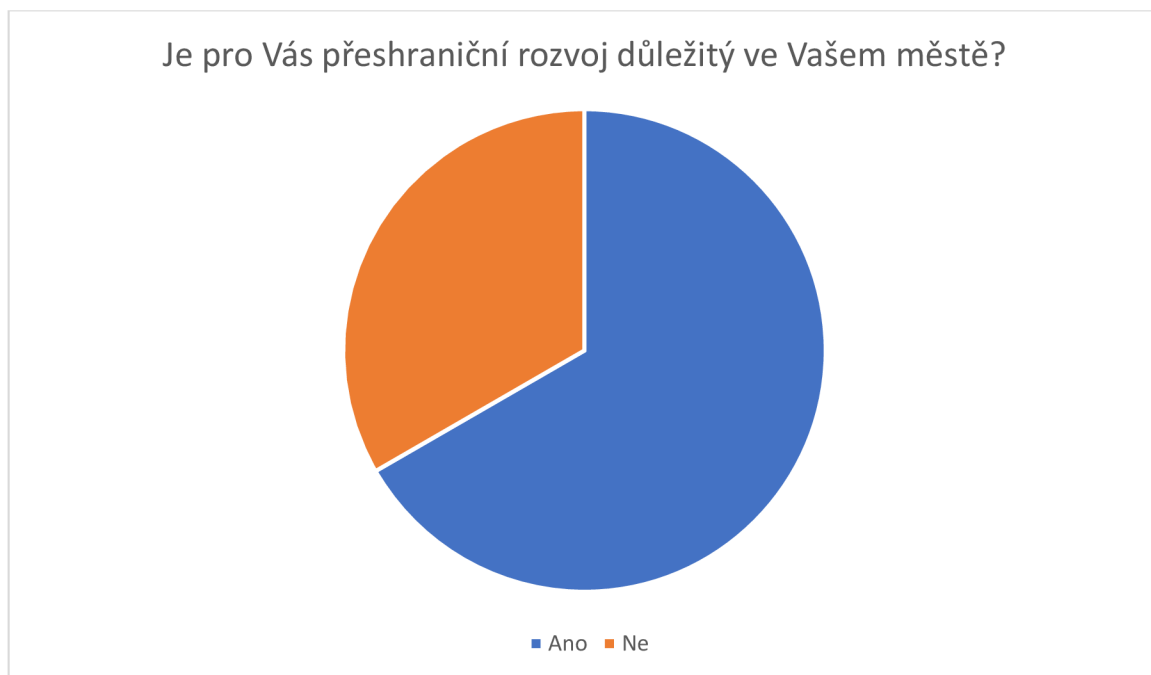
Graf 12 - Jak hodnotíte pořádané akce mezi městy Sayda a Meziboří?

K důležitosti přeshraničním spolupracím odpovědělo 16 za zcela důležité, důležité pro 57 respondentů, zcela nedůležité odpovědělo 7, a 15 za nedůležité.



Graf 13 - Jakou důležitost přikláníte k rozvoji přeshraničních spoluprací ve Vašem městě?

K poslední otázce se občané vyjádřili, že pro 64 je přeshraniční rozvoj ve Městě Meziboří důležitý a pro 32 nedůležitý.



Graf 14 - Je pro Vás přeshraniční rozvoj důležitý ve Vašem městě?

4.6 SWOT analýza – možnosti přeshraniční spolupráce v obci Meziboří

Ke zhodnocení přeshraniční spolupráce mezi městy Meziboří a sousední Saydou bylo využito studia dokumentace jednotlivých projektů mezi městy. Dále vedení dotazníkového šetření mezi občany města Meziboří. Na základě vlastních zajištěných poznatků je zpracována SWOT analýza k tématu obce Meziboří, která tvoří náhled na silné a slabé stránky obce, také hrozby a příležitosti.

Silné stránky

- Aktivní zapojení občanů do spoluprací mezi městy Meziboří a Sayda, partnerské smlouvy
- Dlouho trvající spolupráce mezi městy Meziboří a Sayda
- Velké množství realizovaných projektů mezi městy
- Výhodná poloha obce Meziboří pro turistiku, možnosti přeshraničních přechodů (Dlouhá Louka, Loučná, Klíny, stará solná stezka po státní hranici, mnoho naučných

stezek (Tesařova stezka, Šumný důl, Loučky, historická naučná stezka podél Flájského kanálu)

- Čistota a komunita lidí v rámci obce (nízká kriminalita) v roce 2017 označeno za nejbezpečnější místo v Ústeckém kraji
- Dobře fungující vedení obce (technické služby, renovace města)
- Volnočasové aktivity (kostel Nanebevzetí panny Marie v Mostě, hrad Hněvín, zámek Jezeří, Mostecké jezero, vodní nádrž Fláje, Puklá skála, rozhledna Vlčí hora, rozhledna Jeřabina, rozhledna Hláska na Růžovém vrchu)
- Sportovní aktivity (atletický stadion, fotbalový stadion, tenisové kurty, lyžařský stadion)

Slabé stránky

- Chybějící společná strategie dlouhodobého charakteru
- Nízká propagace obce
- Stárnutí populace
- Jazyková bariéra
- Vzdělanost obyvatel
- Kvalita některých základních škol
- Kvalita některých středních škol
- Nepříliš velká vědomost přeshraniční spolupráce ve městě

Příležitosti

- Zvýšení propagace možností turistických aktivit
- Efektivní využití dotačních zdrojů EU a státu
- Možnost vybudování bobové dráhy na lyžařském areálu města Meziboří (tím zvýšení cestovního ruchu)
- Posílení dědictví obce Meziboří (kaple sv. Anny, sochy)
- Konání sportovních závodů či zápasů (atletický stadion, fotbalový stadion, hokejový stadion Ivana Hlinky, tenisové kurty, lyžařský stadion)

Hrozby

- Možnost vytopení obce vodní nádrží Fláje
- Negativní vlivy na životní prostředí možnost výbuchu chemického závodu v Záluží Litvínov (Petrochemie, Orlen Unipetrol) znečištění ovzduší chemičkou
- Často hořící skládka CELIO – znečištění ovzduší

- Demografické stárnutí populace
- Přesun pracovních sil do Saska
- Znečištění životního prostředí povrchovou těžbou uhlí – celková změna přírodního charakteru krajiny

5 Závěr

Hlavním cílem práce bylo zhodnotit formy přeshraniční spolupráce v rámci Česko-Německého regionu s hlavním zaměřením na obec Meziboří. Přeshraniční spolupráce dochází s německým městem Sayda. Tato města navázala spolupráci již před skoro třemi dekádami, je tomu 27 let, od doby, kdy byla podepsána smlouva o vzájemné mezinárodní spolupráci.

Spolupráce je rozvíjena ve směrech vzdělávání, kultury, sportu, navazování a prohlubování dlouhodobých vztahů mezi obyvateli těchto dvou měst. Začátek této spolupráce byl poněkud rozpačitý a nejasný, i tak se obě strany snažily najít společné zájmy a snažily se vymyslet akce o které by byl zájem. Tento zájem přetrval do dnešních dnů. Kdy se staly tradicí mezi městy, například vánoční trhy v Saydě, které jsou iniciované mezi základní školy, kde se hrají sportovní zápasy a probíhají nejrůznější dílny. Studenti obou základních škol navazují nové přátelské vztahy a prohlubují své znalosti v rámci kultury a cizího jazyku. Spolupráce je také hodně zaměřena na seniory, probíhá časté setkávání seniorů v Saydě. Občané měst se setkávají při různých oslavách nebo výročích.

Na základě dosažených informací zkoumané problematiky, jsou možnosti přeshraniční spolupráce v obci Meziboří, ve vědomí občanů města nízké. V dotazníku bylo zodpovězeno na otázku číslo 6 „Setkali jste se někdy s nějakou pořádanou akcí mezi městy Meziboří a německou Saydou?“ 51 se setkalo a 45 se neseťkalo s žádnou pořádanou akcí. Příčinnou by mohlo být, že pořádání jakýchkoliv akcí mezi městy není nijak propagováno. Většinou jsou informace o nějaké akci sděleny přímo studentům ve škole a pak existují pouze schválení o výletu, anebo jsou řečeny a diskutovány v klubu seniorů, který ve městě Meziboří funguje. Přestože se města aktivně zapojují do spoluprací. Pomoci k propagaci by šlo jednoduše přes webové stránky, či facebookovou skupinu, kde se nachází většina občanů. Nebo lze využít veřejné nástěnky, které jsou umístěny před městským úřadem města Meziboří hned u autobusové zastávky.

Dle dotazníku je pro občany města Meziboří důležitý přeshraniční rozvoj a chtěli by nadále udržovat spolupráci s německým městem Sayda. Hlavním důvodem můžou být nulové výdaje občanů při účasti se akcí, jelikož je vše z fondů Evropské Unie. Dále konání výletů pro studenty základní školy, rozvíjení německého jazyka a navazování nových přátelských vztahů.

Zkonstruování bobové dráhy na sjezdové dráze v obci Meziboří z dotací EU, by přineslo širší využití možností sjezdové dráhy, kterou obec poskytuje. Lesy, které obklopují město

Meziboří by mohli být využity k vystavení lanového centra. Toto by vedlo ke zvýšení cestovního ruchu ve městě a většího povědomí o městě mezi lidmi. Dále by nebyl narušen každodenní klid ve městě, jelikož predispozice k těmto návrhům, se nacházejí v horní části města, kde se už tak koná mnoho akcí. Na vrcholu sjezdové dráhy by mohla být vybudována rozhledna, která by přinesla jiný pohled z města Meziboří. I když už vrchol sjezdové dráhy nabízí krásný pohled na okolí, avšak přes lesy nejde vidět vše. V budoucích plánech jednajících o rozvoji města se diskutuje pouze o zužitkování užitkové vody. Plán pomýšlí na životní prostředí a jak dát vodě druhou šanci. U sjezdové dráhy se nachází nádrž na vodu a je v plánu vybudování podzemní nádrže, voda by byla využívána k zalévání zahrádek, které se tyčí a obklopují město Meziboří z vrchu. Dále by voda mohla sloužit k zasněžování sjezdové dráhy v zimě. Toto vše by vedlo ke zlepšení spolupráce mezi městy, jelikož by město Meziboří poskytlo občanům ze Saydy mnoho možností volnočasových aktivit a město Meziboří by se stalo více atraktivním.

Možnost, jak by město Meziboří mohlo zlepšit informovanost mezi občany Saydy, tak Meziboří, by bylo zavedení společných novin, kde by si nacházeli předchozí spolupráce, nadcházející spolupráce a kupříkladu vzpomínky z minulosti. Také zkonstruování webových stránek, kde by se také nacházeli informace o nadcházejících akcích, větší podrobnosti, co se na akcích bude konat a co bude na místě konání.

6 Seznam použitých zdrojů

6.1 Knižní zdroje

BLAŽEK, J., UHLÍŘ, D., *Teorie regionálního rozvoje*, Praha Univerzita Karlova 2020, 35 s., ISBN 978-80-246-4566-7

JEŘÁBEK, M., DOKOUPIL, J., HAVLÍČEK, T., *České pohraničí bariéra nebo prostor zprostředkování*, str. 81, Praha 2004, ISBN 80-200-1051-3

JEŘÁBEK, M. -- DOKOUPIL, J. -- HAVLÍČEK, T. České pohraničí – bariéra nebo prostor zprostředkování? Praha: Academia, 2004. ISBN 80-200-1051-3

MUSIL, J., Sociální a kulturní soudržnosti v diferencované společnosti, Praha 2008, s. ISBN7 ISBN 1801-1640

STEJSKAL, J. – KOVÁRNÍK, J., *Regionální politika a její nástroje*, Praha 2009, s. 11, ISBN 978-80-7367-588-2

ŠAFR, J., BAYER, I. SEDLÁČKOVÁ, M. *Sociální koheze. Teorie, koncepty a analytická východiska*, Praha 2008, s. 254 ISBN 0038-0288

ŽÁK, M., *Hospodářská politika*, Praha 2007, s. 13-14, ISBN 978-80-86730-04-2

6.2 Ostatní zdroje

Aktivní partnerství: komunikace, důvěra, spolupráce. [online]. Ulrike Tranberg, Hana Landová [cit. 17.02.2023]. Dostupné

z: https://www.sncz2020.eu/cz/projekte/gefoerderte_projekte/Aktive_Partnerschaft.jsp

ArchaeoMontan 2018. [online]. Dostupné z: https://www.sncz2020.eu/cz/projekte/gefoerderte_projekte/ArchaeoMontan.jsp

Cena Euroregionu 2021 - Euroregion Krušnohoří. Euroregion Krušnohoří – Euroregion Erzgebirge [online]. Dostupné z: http://euroreg.cz/?page_id=5572

Karlovarský kraj – Evropská územní spolupráce (ČR- Sasko, ČR - Bavorsko). [online]. [cit. 22.02.2022]. Dostupné z: [https://www.kr-](https://www.kr-karlovarsky.cz/region/dotace/Stranky/preshranicni_programy/cil3.aspx)

[karlovarsky.cz/region/dotace/Stranky/preshranicni_programy/cil3.aspx](https://www.kr-karlovarsky.cz/region/dotace/Stranky/preshranicni_programy/cil3.aspx)

Členská města, obce a organizace – Euroregion Krušnohoří. Euroregion Krušnohoří – Euroregion Erzgebirge [online]. Dostupné z: http://euroreg.cz/_testy.erk/o-nas-2/clenska-mesta-obce-organizace/

Malý lexikon obcí České republiky. ČSÚ [online]. <https://www.czso.cz/csu/czso/maly-lexikon-obci-ceske-republiky-2021>

What is euroregion? Webmachine. [online]. Dostupné

z: https://web.archive.org/web/20030910094813/http://www.coe.int/T/E/Legal_Affairs/Local_and_regional_Democracy/Transfrontier_co-operation/Euroregions/2Definition.asp#TopOfPage

DĚTI POJĎTE SI HRÁT 06.09.2019: Město Meziboří. [online]. Dostupné

z: <https://mezibori.cz/deti-pojdte-si-hrat-06-09-2019/d-7654>

Velké projekty. DotaceEU [online]. Copyright ©2022 Ministerstvo pro místní rozvoj ČR, všechna práva vyhrazena [cit. 22.02.2022]. Dostupné

z: <https://www.dotaceeu.cz/cs/ostatni/dulezite/slovník-pojmu/v/velke-projekty>

Informace o фонdech. DotaceEU [online]. Copyright ©2022 Ministerstvo pro místní rozvoj ČR, všechna práva vyhrazena [cit. 22.02.2022]. Dostupné

z: <https://www.dotaceeu.cz/cs/fondy-eu/informace-o-fondech-eu>

Regiony regionální politiky. DotaceEU [online]. Copyright ©2022 Ministerstvo pro místní rozvoj ČR, všechna práva vyhrazena [cit. 22. 02. 2022]. Dostupné

z: <https://www.dotaceeu.cz/cs/evropske-fondy-v-cr/informace-o-fondech/regiony-regionalni-politiky-eu>

Benchmarkingová analýza Euroregionu. Ern.cz [online]. Dostupné z:

http://www.ern.cz/analyza/ern_cz/cz/?D=6

European Commission [online]. Dostupné

z: https://ec.europa.eu/regional_policy/cs/policy/cooperation/

Euroregiony | BusinessInfo.cz. BusinessInfo.cz - Oficiální portál pro podnikání a export [online]. 1997 [cit. 06.03.2022]. Dostupné

z: <https://www.businessinfo.cz/navody/euroregiony/>

Evropská územní spolupráce (ČR- Sasko, ČR - Bavorsko). [online]. Karlovarský kraj [cit. 17. 02. 2022]. Dostupné z: https://www.kr-karlovarsky.cz/region/dotace/Stranky/preshranicni_programy/cil3.aspx

https://www.kr-karlovarsky.cz/region/dotace/Stranky/preshranicni_programy/cil3.aspx

Evropská územní spolupráce | Fakta a čísla o Evropské unii | Evropský parlament. [online].

Dostupné z: <https://www.europarl.europa.eu/factsheets/cs/sheet/98/evropska-uzemni-spoluprace>

Fond malých projektů - Euroregion Krušnohoří. Euroregion Krušnohoří - Euroregion Erzgebirge [online]. Dostupné z: http://euroreg.cz/?page_id=4154

Hospodářská, sociální a územní soudržnost | Fakta a čísla o Evropské unii | Evropský parlament. [online]. Dostupné

z: <https://www.europarl.europa.eu/factsheets/cs/sheet/93/hospodarska-socialni-a-uzemni-soudrznost>

Infopress - Euroregion Krušnohoří. Euroregion Krušnohoří - Euroregion Erzgebirge [online]. Dostupné z: http://euroreg.cz/?page_id=4249

Jsme tu jeden pro druhého - Euroregion Erzgebirge e.V.. Euroregion Erzgebirge e.V. [online]. Dostupné z: <https://www.euroregion-erzgebirge.de/cz/projekty/jsme-tu-jeden-pro-druheho.html>

Mapy.cz. Mapy.cz [online]. Dostupné

z: <https://mapy.cz/zakladni?x=13.2194227&y=50.5362245&z=8&source=area&id=36>

Mezinárodní spolupráce: Město Meziboří. [online]. Dostupné

z: <https://www.mezibori.cz/mezinarodni-spoluprace/d-1019>

Modernizace historického přeshraničního silničního spojení Bad Elster S306 – Hranice III/2172. 302 Found [online]. Elke Magera [cit. 05.10.2022]. Dostupné z: https://www.sn-cz2020.eu/cz/projekte/gefoerderte_projekte/strassenverbindung_bad_elster___hranice_1.jsp

Regionální politika - Evropská komise. European Commission[online]. Dostupné

z: https://ec.europa.eu/regional_policy/cs/newsroom/news/2021/02/02-09-2021-b-solutions-to-cross-border-obstacles-a-complementary-cooperation-tool

Počet obyvatel Meziboří. Místopisný průvodce po České Republice - přehledný seznam obcí České republiky [online]. Dostupné

z: <https://www.mistopisy.cz/pruvodce/obec/8432/mezibori/pocet-obyvatel/>

Podpora přeshraniční spolupráce a vzdělávání v oblasti zdravotnických záchranných služeb. [online]. Zdravotnická záchranná služba Ústeckého kraje, p.o. [cit. 17.02.2023].

Dostupné z: https://www.sn-cz2020.eu/cz/projekte/gefoerderte_projekte/basisseite_117.jsp

Politika soudružnosti. Evropská komise[online]. Dostupné

z: https://ec.europa.eu/commission/presscorner/detail/cs/qanda_21_3059

Program přeshraniční spolupráce Svobodný stát Sasko-Česká republika 2014 - 2020 - Centrum [online]. [cit. 22.02.2022]. Dostupné z: <https://www.crr.cz/eus/obdobi-2014-2020/interreg-v-a-svobodny-stat-sasko-ceska-republika-2014-2020/>

Protipovodňová opatření v povodí Vilémovského potoka – Sebnitz – studie

proveditelnosti. [online]. Vodohospodářský rozvoj a výstavba a.s. [cit. 17.02.2023].

Dostupné

z: https://www.sncz2020.eu/cz/projekte/gefoerderte_projekte/Hochwasserschutz_Sebnitz-Vilemovsky_potok.jsp

Přeshraniční spolupráce | Ministerstvo zahraničních věcí České republiky. 302

Found [online]. Dostupné

z: https://www.mzv.cz/jnp/cz/zahranicni_vztahy/cr_v_evrope/regionalni_a_preshranicni_spoluprace/preshranicni_spoluprace_1/index.html

Evropská komise [online]. Dostupné

z: https://ec.europa.eu/regional_policy/cs/policy/cooperation/

Přeshraniční spolupráce pro rozvoj železniční dopravy Sasko-ČR. [online]. Elisabeth

Seidel, Sabine Kulikov [cit. 01.03.2022]. Dostupné z: https://www.sn-cz2020.eu/cz/projekte/geofoerderte_projekte/basisseite_65.jsp

Setkání hasičů v Meziboří: Město Meziboří. Město Meziboří: [online]. Dostupné

z: <https://www.mezibori.cz/setkani-hasicu-v-mezibori/d-2040>

Setkání žáků v Saydě – poznávání tradic: Město Meziboří. Město Meziboří: [online].

Dostupné z: <https://www.mezibori.cz/setkani-zaku-v-sayde-poznavani-tradic/d-2034>

Schönbach 1398 Meziboří 1998, Praha 1998

Simulační hra - podpora demokracie, tolerance a přeshraniční spolupráce. [online].

PaedDr. Jan Eichler, Dům dětí a mládeže a ZpDVPP Ústí nad Labem, p.o. [cit. 17.02.2023].

Dostupné z: https://www.sn-cz2020.eu/cz/projekte/geofoerderte_projekte/Planspiel.jsp

Slovníček – Regionální politika – Evropská komise. [online]. Dostupné

z: https://ec.europa.eu/regional_policy/cs/policy/what/glossary/c/cohesion-policy

Sociální a kulturní soudržnost v diferencované společnosti | Sociologický ústav AV ČR, v.

v. i.. Sociologický ústav AV ČR, v. v. i. [online]. 2022 [cit. 01.03.2022]. Dostupné

z: <https://www.soc.cas.cz/projekt/socialni-kulturni-soudrznost-v-diferencovane-spolecnosti>

Společný fond malých projektů Euroregionu Erzgebirge/Krušnohoří. [online]. Archiv

ERE [cit. 17.02.2023]. Dostupné z: [https://www.sn-](https://www.sn-cz2020.eu/cz/projekte/geofoerderte_projekte/KPF-ERE.jsp)

[cz2020.eu/cz/projekte/geofoerderte_projekte/KPF-ERE.jsp](https://www.sn-cz2020.eu/cz/projekte/geofoerderte_projekte/KPF-ERE.jsp)

Stanovy - Oficiální stránky Severočeské sdružení obcí. Severočeské sdružení obcí -

Oficiální stránky Severočeské sdružení obcí [online]. 2022 [cit. 28.02.2022]. Dostupné

z: <https://www.seso.cz/stanovy/>

Statistika: Město Meziboří. Město Meziboří: [online]. Dostupné

z: <https://www.mezibori.cz/statistika/d-1969>

Survio: Přeshraniční spolupráce v obci Meziboří. [online]Dostupné

z: https://www.survio.com/survey/d/P8H2U6I6Z2V6O2H9O?fbclid=IwAR1zdHfvSEklxOVskDkJaKyuyqSJwJ_ryW-y62F6u8YDaLTA5_pUqpSYsqXk

Thematic Objective 1: Research and innovation by Country for 2014-

2020. European[online]. Dostupné

z: https://ec.europa.eu/regional_policy/index.cfm/cs/policy/what/investment-policy/

Typy organizační struktury ve firmě a její význam pro HR oddělení. Personální software.

[online]. pinya s.r.o. [cit. 22.02.2022]. Dostupné z: <https://pinya.hr/cz/blog-cz/typy-organizacni-struktury-v-organizaci-a-jeji-dulezitest-pro-hr-oddeleni/>

Zasedání společného česko-německého grémia videokonferenčně – Euroregion

Krušnohoří. Euroregion Krušnohoří – Euroregion Erzgebirge [online]. Dostupné

z: <http://euroreg.cz/?p=6222>

Zvyšování rozmanitosti v lesích centrálního Krušnohoří. [online]. Karel Picura, Město

Boží Dar [cit. 17.02.2023]. Dostupné z: [https://www.sn-](https://www.sn-cz2020.eu/cz/projekte/gefoerderte_projekte/Erhoehung_der_Vielfalt.jsp)

[cz2020.eu/cz/projekte/gefoerderte_projekte/Erhoehung_der_Vielfalt.jsp](https://www.sn-cz2020.eu/cz/projekte/gefoerderte_projekte/Erhoehung_der_Vielfalt.jsp)

7 Přílohy

Příloha 1: Dotazník

1. Věk

15-30 = 23

31-50 = 58

51-80 = 13

2. Jsem

Žena

Muž

3. Jak dlouho ve městě Meziboří žijete?

1-5 let

6-10 let

11-20 let

21 a více let

4. Jaký je Váš názor na žití ve městě?

Spokojen/a

Zcela spokojen/a

Zcela nespokojen/a

Nespokojen/a

5. Máte povědomí o přeshraniční spolupráci mezi městy Meziboří a německou Saydou

Ano již jsem/jsme se s jednou ze spoluprací setkali.

Ano, dítě se na základní škole se setkalo se spoluprací.

Ne, nemám tušení, že něco takového ve městě funguje

Ne, jsme tu ve městě nový.

6. Setkal jste se někdy s nějakou pořádanou akcí mezi městy Meziboří a německou Saydou?

ANO

NE

7. Pokud ANO s jakou?

Děti pojd'ťe si hrát

Setkání hasičů

Jsme tu jeden pro druhého

Přeshraniční pochod ze Saydy do Meziboří

Setkání žáků v Saydě – poznávání tradic

8. Setkali se Vaše děti v rámci škol s realizací projektu spolupráce mezi městy Meziboří a Sayda?

Projekt se nazývá „setkání žáků“ buď se uskutečňuje na základní škole v Saydě nebo Meziboří.

Ano

Ne

9. Pokud jste se setkal/a s nějakou akcí, jaká byla Vaše spokojenost?

Spokojen/a

Zcela spokojen/a

Zcela nespokojen/a

Nespokojen/a

10. Pokud se Vaše děti setkaly s nějakou pořádanou akcí, jaká byla jejich spokojenost?

Spokojen/a

Zcela spokojen/a

Zcela nespokojen/a

Nespokojen/a

11. Jak hodnotíte pořádané akce mezi městy Sayda a Meziboří

Důležité

Zcela důležité

Zcela nespokojen/a

Nedůležité

12. Jakou důležitost přikláníte k rozvoji přeshraničních spoluprací ve Vašem městě?

Velmi důležité

Důležité

Zcela důležité

Zcela nedůležité

Nedůležité

13. Je pro vás přeshraniční rozvoj důležitý jen ve Vašem městě?

ANO

NE