

Univerzita Palackého v Olomouci
Fakulta tělesné kultury

**PASPORTIZACE VOLNOČASOVÉHO SPORTOVNÍHO ZAŘÍZENÍ A DĚTSKÝCH HŘIŠŤ
MĚSTA CHROPYNĚ**

Diplomová práce (bakalářská)

Autor: Martina Velimová, rekreologie

Vedoucí práce: Mgr. Jiří Skoumal, Ph.D.

Olomouc 2018

Jméno a příjmení autora: Martina Velimová
Název diplomové práce: Pasportizace volnočasového sportovního zařízení a dětských hřišť města Chropyně
Pracoviště: Katedra rekreologie
Vedoucí diplomové práce: Mgr. Jiří Skoumal, Ph.D.
Rok obhajoby diplomové práce: 2018

Abstrakt:

Bakalářská práce je zaměřena na aktuální technický stav i funkčnost sportovního zařízení a volnočasových prostor ve městě Chropyně. Součástí práce je zpracování podkladových materiálů týkající se uvedené problematiky. Sportovní a volnočasové prostředí bylo rozděleno do tří skupin, a to na areály volně přístupné, areály se vstupem omezeným a dětská hřiště s herními prvky. Na základě podrobného terénního šetření plyne celkové aktuální hodnocení stavu. Hlavním cílem je výzkum pasportizace a zmapování sportovního a volnočasového prostranství města Chropyně. Teoretická část vysvětluje pojmy jako rekreologie, tělesná kultura, pohybová aktivita, tělesná výchova, tělocvičná rekreace a sport, životní styl, zdraví, sportovní legislativu a představuje město Chropyně. V praktické části vyhodnocujeme poznatky získané metodou pozorovací a jejím šetřením předkládá celkové hodnocení a návrh na zlepšení zjištěných problémů.

Klíčová slova:

rekreologie, sportovní zařízení, volnočasové sportovní aktivity, životní styl, zdraví

Souhlasím s půjčováním diplomové práce v rámci knihovních služeb.

Author's first name and surname: Martina Velimová
Title of the master thesis: Pasportization of freetime sports facilities and children playgrounds of the city Chropyně
Department: Department of recreology
Supervisor: Mgr. Jiří Skoumal, Ph.D.
The year of presentation: 2018

Abstract:

Bachelor thesis is focused on the current technical status and functionality of the sports facilities and leisure space in the town of Chropyně. Part of the work is the processing of background materials relating to that issue. Sports and leisure environment was divided into three groups, and on campuses freely accessible, facilities with access limited and a children's playground with elements of the game. On the basis of a detailed field investigation follows the total current assessment of the state. The main objective is to research the condition survey and mapping of sport and leisure spaces the town of Chropyně. The theoretical part explains the concepts like recreation studies, physical culture, physical activity, physical education, physical fitness recreation and sports, lifestyle, health, sports legislation and represents the city of Chropyně. In the practical part we evaluate the knowledge obtained by the method of observation, and its investigation provides an overall evaluation and a proposal for improving identified problems.

Keywords:

recreology, sport facilities, free time activities, sport, lifestyle, health

I agree with lending my bachelor thesis within the library service.

Prohlašuji, že jsem diplomovou práci zpracovala samostatně pod odborným vedením pana Mgr. Jiřího Skoumala, Ph.D., uvedla veškeré použité literární a odborné zdroje a dodržela zásady vědecké etiky.

V Olomouci dne 17.05.2018

.....

Děkuji svému vedoucímu práce Mgr. Jiřímu Skoumalovi, Ph.D. za odborné a cenné rady, poskytnutí materiálů a milý přístup při zpracování závěrečné práce; Městskému Úřadu Chropyně a Tělovýchovné Jednotě Chropyně především panu Františkovi Hrabalovi za poskytnutí informací k problematice práce. Dále chci poděkovat své rodině, dceři Helence a partnerovi Lubomíru Žemličkovi za motivaci a podporu.

OBSAH

1 ÚVOD DO PROBLEMATIKY.....	7
2 PŘEHLED POZNATKŮ.....	8
2.1 Rekreologie.....	8
2.2 Pohybová aktivita.....	9
2.3 Tělesná kultura.....	10
2.4 Tělesná výchova, tělocvičná rekreace a sport.....	10
2.5 Volný čas.....	11
2.6 Životní styl.....	12
2.7 Zdraví.....	13
2.8 Legislativa.....	14
2.9 Komunální rekreace, prostředí, ve kterém žijeme.....	15
2.9.1 Zlínský kraj, Haná.....	16
2.9.2 Chropyně.....	16
2.9.2.1 Současná podoba Chropyně.....	19
2.9.2.2 Budoucí plány města.....	19
3 CÍLE A ÚKOLY.....	20
4 METODIKA.....	21
5 VÝSLEDKY.....	24
5.1 Výsledky terénního šetření.....	24
5.2 Grafické přehledy terénního průzkumu.....	46
6 DISKUZE.....	49
7 ZÁVĚR.....	52
8 SOUHRN.....	53
9 SUMMARY.....	54
10 SEZNAM TABULEK.....	55
11 SEZNAM GRAFŮ.....	56
12 REFERENČNÍ SEZNAM.....	57
13 PŘÍLOHY.....	59
13.1 Záznamový arch.....	59
13.2 Fotografie.....	59

1 ÚVOD

Zdravý životní styl je trendem dnešní moderní uspěchané doby. Ze všech stran z médií, internetu, televize i rádií se na nás občany valí informace. Jak bychom měli správně žít, co jíst, čemu se raději vyvarovat, co je škodlivé, ba přímo životu nebezpečné. Žijeme totiž ve světě informačních sítí, kde si každý člověk jednoduše najde odpovědi na své otázky, ať jsou již ty odpovědi smyšlené či založeny na pravdě.

Zamysleli jste se někdy nad slovem REKLAMA? Můžeme si jej vysvětlit jako RE (= znovu, opakující se) a KLAM (= klamat, lhát). Přesto nás reklamy vědomě i podprahovým vnímáním ovlivňují, a to i tehdy, když známe jejich pravou skutečnost. Lidé málo věří vlastní intuici a selskému rozumu. Přitom by stačilo zastavit se a začít vnímat sebe. Uslyšet vaše „já“ a pak se rozhlédnout kolem sebe. Co vidím? Jak sebe vidím? Jak se cítím? V jakém prostředí žiji? Co jsem měl dnes k obědu? Jaký je můj plán na odpoledne? Žiji, tak jak chci? Co moji nejbližší? Jsou zdraví? Šťastní?

Moderní doba vyměnila lidskou pracovní sílu za stroje. Lidé pohodlní a dávají přednost sedavému zaměstnání, konzumnímu způsobu života. Děti v rozpuku, kdy se rozvíjí, se usadí do školních lavic, a tím je už od útlého věku prakticky omezujeme v přirozeném vývoji do zdravého, fyzicky zdatného jedince. Neustálý nárůst podivných nových civilizačních onemocnění, depresí a vzniku závislostí na PC, užívání návykových látek a epidemie obezity, to je obrázek dnešní doby. Nesmíme opomenout uvést vlivy státu, kvalitu životního prostředí, potravin a takto bychom mohli pokračovat. Tato témata jsou aktuální a velmi diskutabilní. V poslední řadě nám chybí hlavní „motor“ celého lidstva – peníze. Peníze nejsou vše, ale bez nich si člověk neobstará bezpečné a zdravé prostředí pro svou existenci. Je to smutný pohled na dnešní svět. Proto se třeba teď zastavme a vnímejme přírodu.

Člověk se v průběhu života mění, zraje, mění své potřeby či je donucen vlivem okolím ke změnám. O tom je život. Nikdy nevíme, co přijde. Hlavním předpokladem k tomu, aby byl člověk zdravý, šťastný a spokojený potřebuje být fit a v kondici. „V zdravém těle zdravý duch“ (IUVENALIS). Předpokladem je tedy pravidelný pohyb. Pokud má člověk sedavé zaměstnání, je třeba jej vykonávat ve volném čase jedince. Prostředí, ve kterém žijeme, čili obce, města i stát, by se měli postarat o vytvoření vhodných, lukrativních podmínek pro podporu pohybových a volnočasových aktivit svých obyvatel.

Zvolila jsem si téma Pasportizace volnočasového sportovního prostředí a dětských hřišť města Chropyně proto, že ve městě žiji se svou pětiletou dcerou, se kterou svůj i její dětský volný čas trávíme aktivně.

PŘEHLED POZNATKŮ

2.1 Rekreeologie

Autoři Hodaň a Dohnal (2005) ve své knize termín rekreeologie vysvětlují jako vznik z latinského překladu *recreate* = obnovovat, znovutvořit a *logos* = rozum, pojem. Přesněji řečeno, jedná se o „... bádání, zaměřené na problém obnovy (v našem případě lidských) sil, na problém znovu-vytváření něčeho, co již zde bylo, ale bylo nějakou činností ztraceno, zmenšeno, narušeno atd.“ (Hodaň & Dohnal, 2005, 7). Rekreeologie se zabývá problematikou volného času a rekreací. Vysvětluje pojmy životní styl, životní způsob, kvalita života, zdraví, volný čas a rekreace (Dohnal a kol., 2009, 27). Její vliv, tedy působení na člověka a tím celou společnost, je významný.

Dle odborných výzkumů je alarmující výskyt obezity u stále větší, a co je nejhorší, u stále mladší populace. Nemoci, úmrtnost spojená s obezitou, sedavý způsob chování, špatné návyky, nevhodné stravování jsou celosvětovým problémem. Dle Hamříka (2017) se Česká republika vyskytuje na vedoucích pozicích s výskytem obezity. I české děti patří mezi ty s nedostatečnou pohybovou aktivitou a vzrůstající obezitou. V důsledku nespokojenosti s vlastním já začnou problémy a nudu zahánět společně užitím alkoholu, cigaretami či návykovými látkami. (Hamřík et al., 2017). Problém vzrůstající obezity, ať už je faktor vzniku jakýkoliv, je časovanou bombou pro naši společnost. Děti si svůj naučený způsob chování přenesou sebou do dospělosti a ztratí hranici normality. Už nebudou vědět, jak vypadá zdravý životní styl. Jaký je to pocit, být v rovnováze sám se sebou, mít kondici a být celkově šťastným, úspěšným člověkem. Jako velcí dospělí pak zasednou za stoly v kancelářích, kde se pohyb stává nepodstatným a situace se časem jen zhoršuje. Tuků přibývá, tak jako prvních příznaků nemocí. Pak nemoc propukne na plno v celé síle. Z takového člověka se stává nemocná, nemohoucí a nešťastná bytost, která si možná uvědomí, že je něco špatně a třeba touží začít jinak. Proto vznikla rekreeologie. Je ještě mladým oborem, ale má člověka naučit, jak se navrátit k harmonii, pohybu a zdravému spokojenému způsobu bytí k inspiraci i budoucím generacím. „Naše společnost prošla – zejména v posledním období – výraznými proměnami, které zcela zásadně přetvářejí její ekonomický, politický a sociální systém, všechny části kultury. (Dohnal a kol., 2009, 28). Autoři Dohnal a kol. ve své studii dále zmiňují, že současnost i nedaleké budoucnost se bude vyznačovat růstem volného času, chutí lidí být opět spolu, navrátit se k přírodě a trávit čas aktivitami různého charakteru, seberealizací a sebezdokonalováním. Změny se netýkají nikdy celé společnosti, ale jejich jednotlivých částí. Společnost utváří jedinec, člověk a pak záleží na ekonomické situaci, věku, vzdělání, apod. (2009).

2.2 Pohybová aktivita

Pohybová aktivita je nezbytná pro člověka. Díky pohybu se člověk cítí fyzicky fit a v kondici. To ovlivňuje i jeho psychickou stránku, protože aktivní pohyb uvolní napětí a stres. Pohybová aktivita udržuje v harmonii ducha, duši i tělo. Hodaň a Dohnal (2005, 172) ve své studii uvádí jednu z definic WHO, která vyšla veřejnosti vstříc v roce 2004 s vysvětlením, že „pohybová aktivita je jakákoliv aktivita produkovaná kosterním svalstvem, způsobující zvýšení tepové a dechové frekvence.“ Dobrý a kol. (2011, 17) ve své studii přicházejí s fakty, že se jedná o komplexní záležitost zahrnující mnoho různých druhů pohybů. Může jít např. o hrabání listů na zahradě, chůzi, hraní volejbalu, ale také tradiční cvičební a strukturované aktivity jako kondiční běh či aerobic.

Je zde několik faktorů ovlivňujících pohybovou aktivitu. Patří sem sebevědomí jedince, přesvědčení, že z pohybové aktivity něco získá, radost dosáhnout něčeho, podpora rodiny a přátel. (Dobrý a kol.,2011). V publikaci Hardman & Stensel (2009, 184, 192, 205) vysvětlují důležitost pravidelné pohybové aktivity v dětství a dospívání, která je nezbytná pro zdravý vývoj a pevnost kostí, funkčnost svalového aparátu, pro udržení optimální tělesné hmotnosti, které se stávají pokladnicí zdraví v dospělosti a také ve stáří. Autoři také dodávají fakt, že lidský organismus se dokáže přizpůsobit různým metabolickým požadavkům, díky architektuře a fyziologickým předpokladům lidského těla, které je stvořeno a uzpůsobeno pro provádění různorodých svalových činností v širokém spektru intenzit a rychlostí.

Sigmundovi (2011, 6-7) rozděluje ve své studii pohybovou aktivitu na:

- habituální (běžná pohybová aktivita prováděná organizovaně i neorganizovaně ve volném čase, zaměstnání, ve škole. Pojímá běžnou životní motoriku, hry, sport, lokomoci a manipulaci).
- Organizovanou (základem jsou vyučovací složky tělesné výchovy, trénink a jiné cvičební jednotky s pohybovým obsahem).
- Neorganizovanou (svobodně volitelná, spontánní pohybová aktivita prováděná bez odborného pedagogického vedení ve volném čase jedince).
- Týdenní (zahrnuje organizovanou i neorganizovanou pohybovou aktivitu s realizací v průběhu sedmi po sobě následujících dnů. Srovnávání běžných pracovních dnů s víkendovými).

Sigmundovi (2011) také upozorňují na termín pohybová inaktivita, která je opakem pohybové aktivity. Lidé s pohybovou inaktivitou jsou označováni jako sedaví a tento nenáročný životní styl se vyskytuje především ve vyspělých zemích. Samozřejmě sebou

nese nemalá rizika zdravotní spojená s úmrtností, kde se vyskytuje na čtvrtém místě hned za kouřením, hypertenzí a vysokým cholesterolem.

2.3 Tělesná kultura

V prvních etapách vývoje člověka, se úroveň blahobytu, schopnosti obstarání obživy a zajištění vlastní bezpečnosti odvíjela od obratnosti, vytrvalosti, síle a rychlosti člověka (Hodaň, 2006, 116). Tyto geneticky dané předpoklady schopnosti k úspěchu či přežití, řečeno s nadsázkou, nás provázejí dodnes a jsou součástí tělesné kultury.

Hodaň (2006, 20) popisuje „tělesná kultura není činnost, ale systém, v jehož rámci jsou činnosti různého druhu realizovány.“ V další studii Hodaň (2007) termín vysvětluje tak, že tělesná kultura přesně definuje sociokulturní systém – výchovný vzdělávací, organizační, institucionální. „Tělesná kultura je komplexní sociokulturní systém s přesně vymezenou obsahovou strukturou a konkrétní cílovou orientací zaměřenou na kultivaci a socializaci člověka.“ (Hodaň, 2007, 111). Autor také zdůrazňuje velkou roli státu ve vztahu k tělesné kultuře. „prostřednictvím tělesné kultury stát naplňuje některé ze svých základních funkcí.“ (Hodaň, 2007, 115).

2.4 Tělesná výchova, tělocvičná rekreace a sport

Hodaň (2006, 146-148) ve své publikaci vysvětluje pojem tělesná výchova jako skupiny cvičení, která mají nesoutěživý charakter a mají za cíl rozvoj člověka v psychické, fyzické a sociální roli. Výchovnou metodou pohybu a jeho prvky - pohybové dovednosti, schopnosti, mravní rozvoj, kultivace, vzdělání, zformuje zdravou osobnost, společnost a životní styl. „Tělesná výchova, jako školní předmět a oficiální součást výchovy, je ve službách společnosti a vyvíjí se v duchu jejích zájmů.“ (Hodaň, 2006, 146).

Tělocvičná rekreace slouží pro obnovení a zotavení sil. Člověk k pohybové rekreaci není nucen, je jeho volbou. Hodaň (2006, 148) zdůrazňuje „významně ovlivňuje průmysl i obchod a je významnou součástí cestovního ruchu“. Matoušek (1985, 133-134) uvádí, rekreace se z hlediska časového členění na každodenní, krátkodobou a dlouhodobou.

- Každodenní rekreace trvá několik minut a provádí se každý den. S přihlédnutím na pracovní vytížení není na místě ztrácet čas s dojížděním na sportoviště, proto je vhodné mít sportoviště ve vzdálenosti 5 – 10 min od bydliště.

- Krátkodobá rekreace se charakterizuje provozováním na konci týdne čili víkendu, proto se na čas strávený s dopravou nenahlíží tak kriticky. Jedná se o sportoviště více vzdálená od místa bydliště i mimo okres.
- Dlouhodobá rekreace představuje delší časový úsek kolem 1 týdne strávený mimo místo bydliště např. dovolenou. Vzdálenost zde není rozhodující. Doba na zregenerování těla a ducha je delší avšak z dlouhodobého hlediska nejpříznivější vliv na člověka mají rekreace krátkodobá a každodenní.

Hodaň, Dohnal rozdělují ve své knize druhy rekreace na kulturně-umělecká, intelektuální, sociální, zájmová a pohybová rozdělují. (2005, 14). Uvádí dále silnou vazbu mezi zdravím a lidským životem. Jsou to činnosti nezbytně nutné pro regeneraci sil doplněné o silné prožitky. „Rekreace je, na rozdíl od odpočinku, vždy aktivní činností, může být zaměřena na fyzickou, psychickou, mentální nebo emocionální oblast, příp. na jejich kombinace s individuálními i sociálními dopady“ (Hodaň, Dohnal, 2005).

Rozdíl mezi sportem, tělesnou výchovou a tělocvičnou rekreací je „Sport je zaměřen na jednu z typických lidských vlastností - soutěživost a s ní spojený výkon.“ Hodaň (2006, 148). Sport odpradávná spojuje lidi, skupiny, vesnice, města, státy, celou zemi s myšlenkou „fair play“ s politicko-ekonomickými, náboženskými, společensko-kulturními souvislostmi. Ve světě sportu je snahou a cílem získat vítězství nad soupeři, vítězství sám nad sebou a překonávat hranici, rekordy. Být lepší než ostatní, být nejlepší. Je zde jistá nadřazenost, která nejspíš pramení geneticky z dob prehistorických, kdy člověk musel být lepší, zdatnější, rychlejší, výkonnější a rozumnější proto, aby přežil. Sport představuje soutěž, výkon, vítězství, „fair play“, ale také porážení a přátelství. Jedním z hlavních předpokladů pro sportovní vítězství je talent. (Kučera, Kolář, Dylevský, et. al., 2011, 85-87).

Sport je od okamžiku svého vzniku spojen s pojmem „fair play“, ale jeho původ má mnohem hlubší kořeny. „Fair play“ by se dalo vyjádřit rovné, čestné, spravedlivé a ohleduplné, což je etika se svými principy. (Hodaň, 2003, 176-177). Sport je zábavná forma hraní si s pohybem určená pro každý věk.

2.5 Volný čas

„První zmínky o volném čase nacházíme již v antické společnosti a jsou spojeny s obsahem známého pojmu „scholé“. (Hodaň, Dohnal, 2005, 52). Autoři (2005, 2) ve své studii pokračují s vyjádřením: „Charakteristickým rysem společnosti, a tedy i Aristotelovy konceptce,

bylo vyzdvihování intelektuální činnosti (filozofování) nad rukodělnou prací.“ „Scholé“ představuje vyvrcholení lidské blaženosti v podobě rozjímání, které podle Aristotela vede jedince k moudrosti, samostatnosti a slasti.

Volný čas je tedy i dnes člověku vzácný. Je to doba, kdy jsou splněny veškeré povinnosti týkající se rodinných závazků, pracovních povinností, a kdy jsou uskutečněny všechny fyziologické potřeby, do kterých patří stravování, hygiena, spánek apod. Volný čas je „souhrn činností, které člověk koná pro vlastní potěšení a vlastní blaho“. (Hodaň, Dohnal, 2005, 53).

Člověk by si měl najít v průběhu každého dne svůj volný čas. Bohužel v dnešní uspěchané době se nacházejí jedinci, kteří jsou přetíženi a žádný volný čas jim nezbyvá. Volný čas se tráví různými aktivitami. Pro zdravotní přínos a prevence proti nemocem je vhodnou volbou využít svůj volný čas aktivním způsobem. (Matoušek, 1985). Volný čas, pohybová rekreace a sport jsou proto úzce spojeny a jdou si ruku v ruce.

2.6 Životní styl

Pojem životní styl patří v současné době mezi velmi diskutabilní téma kategorie společenských věd. Jedná se o jakési vyjádření člověka samého, jeho individualitu ve společnosti. Dá se říci, že životní styl se dotýká oblasti sociologické, ekonomické, psychologické, apod. (Hodaň & Dohnal, 2005, 76,77).

Současný životní styl má podobu poklesu pohybové aktivity s nadbytečným přísunem energetických příjmů, což vede k poruchám regulačních systémů s přínosem rizik zdravotních, vzniku zdravotním poruch a onemocnění. Ta označujeme termínem civilizační choroby nebo také hromadná neinfekční onemocnění. (Šeflová, 2014, 10-11).

Zajímavé je vnímání životního stylu v pojetí času tzv. leisure life style. „Leisure životní styl“ je výsledkem optimalizace životního stylu, zohledňujícím vnitřní tendence člověka v zaměřenosti na sebe sama s cílem dosažení optimální fyzické, psychické, sociální a duchovní pohody (Hodaň & Dohnal, 2005, 97). Sigmundovi (2011, 9) popisují: „Životní styl reprezentuje způsob života jednotlivce nebo skupiny osob v určitém místě a období historického vývoje společnosti.“ Dále uvádí bipolární rozdělení volného času podle převažujícího způsobu trávení na konzumní, pohybově aktivní a zdravý. (Sigmundovi, 2011,9). Hodaň (2007, 156) zase definuje: „kvalita životního stylu nepodmiňuje jen tvorbu zdraví, ale kvalitu celého člověka ve všech jeho oblastech.“

Hodaň (2007, 157) uvádí ve své publikaci podmíněnost životního stylu:

- a) individuálním rozvojem a jeho aktuálním stavem,
- b) úrovni kulturnosti daného individua,
- c) individuální filozofickou a hodnotovou orientací,
- d) rodinnými tradicemi,
- e) konkrétním podílem na výrobním procesu,
- f) individuálním postavením v socioprofesionální skupině,
- g) množstvím a úrovní realizovaných sociálních rolí,
- h) dosaženou individuální životní úrovní,
- i) vlivem okolního prostředí.

2.7 Zdraví

„Podle názoru World Health Organization (WHO), vyjádřeného v roce 1947, není zdraví chápáno jako pouhá nepřítomnost nemoci, ale jako stav tělesného, psychického a sociálního blaha (pohody).“ (Hodaň, 2007, 162).

Být zdravý po celý život, je snad touha každého z nás. Proto se v této práci zabýváme otázkami typu zdravým životním stylem, pohybovou aktivitou, a vzniku oboru rekreologie. Vše živé je podmíněno jedním velkým hnacím motorem – tím je být zdravý. Zdraví je svoboda. Zdravý člověk může dosahovat, čehož touží. Zdravý člověk je soběstačný. Zdravý člověk utváří zdravou společnost. V každém věku vhodná pohybová aktivita je primární prevence proti nemocem. (Dobry a kol., 2011).

Dobry a kol. (2011, 186-188) se shodují v tom, že obranou i prevencí zdraví je pohybový režim. Rozdělují oblasti lidského zdraví na:

- duševní
- tělesné
- duchovní
- sociální

V průběhu života je na člověka kladen určitý stres. Každé životní období sebou nese určitou míru stresu a zátěže již od batolecího věku až po stáří. Lidé dříve měli fyzicky náročné práce na polích, či kolem hospodářství a tím nakumulovanou negativní energii uvolnili. Byli v pohybu prakticky celý den. Člověk je geneticky vybudován pro určitou zátěž jakéhokoliv způsobu. (Šeflová, 2014). Nebylo dostatek kvalitní potravy a období hojnosti se

střídaly s obdobím půstu. Dnes v moderním pohodlném a konzumním světě, vystresovaný člověk nemá moc příležitostí v průběhu dne v sedavé práci uvolnit napětí pohybem. I stravu by si mohl jedinec zvolit pestrou a kvalitní, ale zde také vládne pohodlnost polotovarů a rychlost příprav. (Jansa a kol., 2014).

„Intenzivním působením na periférii, tj. na tělesný aparát člověka v adekvátním pohybovém režimu ovlivňujeme psychickou a funkční zdatnost natolik, že je možné snést zátěž bez zdravotního rizika.“ (Dobry a kol. 2011, 187).

2.8 Legislativa

Všechna sportoviště, školská zařízení a dětská hřiště musí splňovat jisté přísné podmínky pro provoz. Jedná se o technické, hygienické a hlavně bezpečnostní podmínky. Česká republika sama vydává zákony na základě norem, které jsou v souladu s normami Evropské Unie.

Je potřebné opět připomenout vlivy práva unijního na náš právní řád. Přijetím ČR do EU (1.5.2014) a na základě ratifikovaných smluv a článků ústavy ČR, je právo EU, včetně rozhodnutí ESD, postaveno na stejnou úroveň jako ústavní zákony ČR tzn. Má přednost před zákonnými normami neústavními. Právní normy vydané orgány EU jsou obecně závazná nařízení, bez dalšího použitelná v členských státech EU. (Kubíček, 2013, 235).

Internetové zdroje <https://www.cusc.cz/> přehledně podává potřebné a širokoobsáhlé informace z oblasti sportu z celé ČR.

Na základě internetového zdroje <https://www.revizekontroly.cz/> uvádím hlavní důležité zákony a normy:

- Zákon č. 22/1997 Sb., o technických požadavcích na výrobky upravuje způsob stanovování technických požadavků na výrobky, které by mohly ve zvýšené míře ohrozit zdraví nebo bezpečnost osob, majetek, nebo životní prostředí.
- Nařízení vlády č. 173/1997 Sb., kterým se stanoví vybrané výrobky k posuzování shody, uvádí v příloze č. 2, že mezi stanovené výrobky řadíme „zařízení dětských hřišť“, ve smyslu této terminologie se rozumí jednotlivé herní (popř. sportovní) prvky:
 - ➔ kolotoče
 - ➔ skluzavky
 - ➔ houpačky

- šplhací lana
- prolézačky
- drobné stavby určené ke hraní a zvyšování obratnosti dětí
- lanovky
- prostorové sítě
- kolébačky aj.

- Zákon č. 258/2000 Sb., o ochraně veřejného zdraví, stanovuje v §7 hygienické požadavky na prostory a provoz škol, předškolních, školních zařízení, zařízení sociálně výchovné činnosti a zařízení pro děti vyžadující okamžitou pomoc. V §13 nařizuje provozovatelům zajistit, aby písek užívaný ke hrám dětí v pískovištích nebyl mikrobiálně, chemicky a parazitárně znečištěn nad hygienické limity upravené vyhláškou č. 238/2011 Sb., kterou se stanoví požadavky na koupaliště, sauny a hygienické limity písku v pískovištích venkovních hracích ploch. Podmínky provozu takové hrací plochy s pískovištěm, režim údržby a způsob zajištění stanovených hygienických limitů upraví provozovatel v provozním řádu.

2.9 Komunální rekreace, prostředí, ve kterém žijeme

„Jedním ze závažných důvodů – ať již si je lidé uvědomují nebo ne – malé účasti na pravidelné pohybové rekreaci může být nedostatek vhodných příležitostí a příjemného a dobře vybaveného prostředí“ (Matoušek, 1985, 9). Matoušek též vysvětluje výhody, které sebou nesou plochy a zařízení vhodné pro pohybovou rekreaci, které jsou v blízkosti měst či obcí avšak v přírodním prostředí. Takové oblasti nazývá jako příměstské oblasti či zájmové území. Dohnal, Hobza a kol. (2007, 8) ve své studii vysvětlují pojem komunální rekreace: „systémové řešení organizace a řízení volnočasových aktivit na určitém území či regionu.“ Dále považují za cíl komunální rekreace: „vytvoření podmínek pro soustavné a dlouhodobé formování zdravého a pozitivně orientovaného životního stylu různých věkových a sociálních skupin populace v daném regionu (obci).“ (2007,8).

Prostředí, ve kterém žijeme, člověka velmi ovlivňuje. Existuje teorie stresu působeného okolním prostředím. Ta říká, že pokud na člověka působí stresory z okolního prostředí, je jeho pohybová aktivita výrazně menší. Takový člověk raději zvolí způsob uvolnění tím, že zůstane doma, než aby šel za pohybem po rušné komunikaci, kde jsou rozbité budovy, či okna s předpokladem výskytu vyšší kriminality. (Dohnal, Hobza, a kol. 2007, 46). I prostředí, ve kterém žijeme, je tedy jistou motivací pro vykonání pohybové aktivity a prevence obezity,

nemocí a podpory zdraví a zdravého životního stylu. Autoři Dohnal, Hobza dále uvádí, že území je charakterizováno svou nadmořskou výškou, členitostí reliéfu, výskytem kvalitních vodních ploch a bioklimatickými podmínkami. (2007, 109-110).

2.9.1 Zlínský kraj, Haná

Zlínský kraj se rozprostírá na části východní a střední Moravy a je čtvrtý nejmenší kraj ze 14 krajů tvořící Českou republiku. Rozlohou pojímá 3 963 km². V roce 2017 zde žilo 583 698 obyvatel. Z etnografického pohledu se zde setkávají tři společnosti přátelské Slovácko, nebojácné Valašsko a úrodné Hanácko. Okresními městy jsou Zlín, Uherské Hradiště, Vsetín a Kroměříž. Povrch je utvářen pahorkatinami, vrchovinami i nížinou. Najdou se zde CHKO Bílé Karpaty a Beskydy. Největším tokem protékajícím napříč tímto úrodným krajem je řeka Morava. V současné době zde nacházíme průmysl strojírenský, chemický a potravinářský. Hejtmanem je od roku 2016 Jiří Čunek. Zlínský kraj také podporuje volnočasové aktivity a sport. Nejvýznamnější oblastí jsou fotbalové a hokejové oddíly.

Haná neboli Hanácko je etnografické území Střední Moravy. Nížinná krajina protkaná řekami Morava, Bečva a Haná. Hanácko zasahuje hned tři okresy Olomoucký, Zlínský i Jihomoravský. Je známé svou zemědělskou úrodností, zdobnými kroji a lidovými zvyklostmi. Hanáckou pýchou jsou v Lošticích vyráběné sýrové speciality olomoucké tvarůžky. Hanácké nářečí je charakteristické hláskami „ý“ a „ú“. Hanáci jsou známí pro svou hrdou, sebevědomou, statečnou i konzervativní povahu.

2.9.2 Chropyně

Lau CZ0721 588512

Zeměpisné souřadnice GPS: 49°21'23" s. š., 17°21'52" v. d.

Ve Zlínském kraji ve středu hanácké oblasti leží i Chropyně. První dochovaná písemná zmínka o Chropyni sahá až k roku 1261, kdy byla jako osada darovaná cisterciáckému vizovickému klášteru Smilheim, který založil Smil ze Střilek se svou ženou. (Sadyková, Machalík, 2008, 18, 235).

Dnes má Chropyně 4.943 trvale žijících obyvatel a rozlohu 19 km². „Širší okolí Chropyněska, tzv. Chropyněská rovina, je součástí jižní části neogenní sraženiny Hornomoravského úvalu, v níž zaujímá nejnižše položené území. Nadmořská výška je v průměru 193 m.n.m.“ (Sadyková, Machalík, 2008, 12-13). V této oblasti se v údolní nivě nachází řeka Morava a Bečva. Díky řece Moravě a jejích ramen, které udržovaly vysokou hladinu spodní vody, zde vznikly rozsáhlé lužní lesy. Z ornitologického hlediska se na Zámeckém rybníce vyskytuje racek chechtavý a v hlubinách rybníka roste vzácná květina kotvice plovoucí. Díky tomu je Zámecký rybník od 14. května 1954 vyhlášen státní přírodní rezervací. Lužní lesy, toky divoké Bečvy, porosty tůní a rybníky si uchovaly dodnes typické prvky lužních biocenoz a jsou charakteristické pro chropyněskou krajinu i Chropyně samotnou.

K Chropyni se váže lidová pověst O králi Ječmínkovi, která vypráví jak nebohá hodná královna porodila v ječmeni syna, když utíkala před zlým markrabětem Chropinovým. Syn dostal jméno Ječmínek. Od té doby občas navštíví chropyněské obyvatele. Přichází neohlášen, nezávan i v dešti má suché kabátec. Když někoho král Ječmínek poctí svou návštěvou, dobře se lidem povede.

V Chropyni se narodil velký umělec, malíř, grafik, výtvarný teoretik, filozof, sochař, básník, sběratel a diplomat Emil Filla. (Škranc, 1989, 3-4), který je celosvětově známý pro své kubistické malby.

Chropyně se nachází na železniční trati Brno - Přerov. Sousedícími obcemi jsou Zářící, Skaštice, Kyselovice, Plešovec, který je součástí města Chropyně a město Kojetín. Okresním městem je pak 7 km vzdálená historická Kroměříž. Starostkou města Chropyně je paní Ing. Věra Sigmundová. Chropyně má dvě základní školy a jednu školu mateřskou. Uprostřed města stojí kostel sv. Jiljí a hned vedle něj Zámek Chropyně. Dříve, nedaleko zámku směrem k Plešovci, stával hrad, který ovšem zanikl a zůstal po něm pouze název ulice Hrad.

Významnou pracovní silou je Fatra, dříve Technoplast, sídlo chemického průmyslu, kde se dodnes vyrábí plastové výrobky. „Starý cukrovar, který byl v Chropyni vybudován v roce 1867, po zrušení v roce 1949 ukryl ve svých rozlehlých prostorách jinou výrobu, na jejímž konci je dnes produkce technického zázraku, fólií, sloužící – kromě jiného – také jako podklad k výrobě hologramů.“ (Fišer, 1999, 8). Právě díky vytížené továrně se do Chropyně za prací nastěhovalo mnoho obyvatel a změnilo jeho sociální složení. Pro potěšení obyvatel ve volném čase bylo ve městě vybudováno rozsáhlé rekreační a sportovní prostředí, které bylo ve své době vyhlášené a hojně navštěvované. Patří sem dodnes oblíbené koupaliště,

kteří má díky továrně ohřívanou vodu, fotbalový stadion, zimní stadion, velká tělocvična (dnes TJ Chropyně), tenisové kurty a dnes již zaniklé velké dětské hřiště se spousty herních prvků.

Tabulka č. 1 Počet obyvatel a počet domů v Chropyni

Počet obyvatel a počet domů v Chropyni		
Rok	Obyvatel	Domů
1664		30
1770	584	
1790	680	90
1800	811	
1801		98
1848	1136	
1860		172
1880	2081	232
1900	2549	331
1910		333
1921	2600	337
1925		378
1940	2858	
1961	2872	525 (z toho 437 RD)
1965	3000	
1970	3079	
1981	5023	
1991	5410	699 (z toho 487 RD)
2001	5283	769
2006	5277	

Zdroj: Sadyková, Machalík (2008, 33)

Tabulka č. 2 Počet obyvatel s uvedeným trvalým pobytem od 1.1.2013 k 1.1.2018.

Počet obyvatel	
Rok	Obyvatel
01.01.2013	5100
01.01.2014	5051
01.01.2015	5049
01.01.2016	5031
01.01.2017	4984
01.01.2018	4943

Zdroj: MÚ Chropyně

Dle uvedených dat v Tabulce č. 1 a Tabulce č. 2 vyplývá, že počet trvale žijících obyvatel na území města Chropyně zprvu pomalu a později prudce vzrostl. Zapříčinila to nabídka práce v továrně Technoplast. V posledních pěti letech počet trvale žijících obyvatel pomalu ale jistě klesá. Město už není v očích obyvatel tím lukrativním místem. Jedna z hlavních příčin úbytku trvale žijících obyvatel je stěhování se za prací, která ve městě ubyla, po zrušení spousty firem v podniku Fatra. Město Chropyně má zájem o zvýšení počtu obyvatel. Chce v lidech vzbudit opět sympatie v toto hanácké území a docílit lukrativnosti v podobě pracovních možností, společensko-kulturních a sportovních akcí.

2.9.2.1 Současná podoba Chropyně

Město Chropyně v roce 2017 podpořilo dotacemi ze svého rozpočtu sportovní a volnočasové vyžití částkou 2.220.000,- Kč. Dotace sloužily především pro sportovní a zájmové organizace dětí a mládeže do 19 let věku. Město Chropyně pro své občany vytváří širokou nabídku pohybové aktivity a sportovního vyžití formou finanční podpory v oblasti rekreačního sportu i sportu na úrovni výkonnostního. Město vede přehledné evidence o dotacích ze svého rozpočtu. Součástí finančních rozpočtů města je i podpora sportu a tělovýchovy formou systému grantového a příspěvkového. Chropyně zrekonstruovala a dovybavila cyklotrasu v zámeckém parku (kolem Zámku a Zámeckého rybníka) novými krytými altány v hodnotě 90.629,- Kč.

2.9.2.2 Budoucí plány města

Program rozvoje města Chropyně na období 2016-2023:

- podpora pohybové aktivity u dětí, mládeže, ostatních obyvatelů města
- podpora výkonnostních sportovních oddílů + žáků registrovaných
- podpora dalších subjektů a organizací pro rozvoj pohybových aktivit seniorů a osob s handicapem
- podpora oprav a rekonstrukce stávajících sportovišť
- podpora vzniku nových sportovišť
- podpora provozu a údržby sportovních zařízení v majetku města
- V roce 2018 má město v plánu vybudovat nové dětské hřiště na ulici Díly
- aktualizace plánu prevence kriminality v rámci Koncepce prevence kriminality Zlínského kraje 2018-2022

3 CÍLE A ÚKOLY

Hlavní cíl:

Hlavním cílem bakalářské práce je pasportizace volnočasových sportovních zařízení a dětských hřišť města Chropyně určená na základě zvolené metody přímé pozorování.

Dílčí cíle:

- vymezení základních pojmů a termínů vztahující se k problematice práce
- studie poznatků a sběr dat z odborných zdrojů
- podrobným terénním šetřením zmapovat a analyzovat aktuální stavy volnočasových sportovních zařízení a dětských hřišť na území města Chropyně
- grafické zpracování dat
- zpracování dat a vyhodnocení výzkumu.

4 METODIKA

V této práci byl použit výzkum kvalitativní. „Kvalitativní výzkum popisuje širokou škálu neexperimentálních přístupů, díky nimž můžeme studovat složité a náročné problémy.“ (Walker, 2013, 55). Walker dále vysvětluje „až tato data získáme, můžeme se opakovaně vracet a zdokonalovat otázku toho, co vlastně chceme zkoumat, pak shromáždit nějaké další údaje a následně ve světle těchto dat, naši otázku znovu vylepšit a snažit se zkoumané téma pochopit co nehlouběji.“ (2013, 51).

Z kvalitativní výzkumné metody vyplývá následující sběr dat:

- ➔ Metoda studie pramenů – nastudování dostupné literatury zabývající se problematikou práce a uvedení některých citací pro vysvětlení pojmů, které se řeší především v první teoretické části práce, tzv. syntéze poznatků. Odborné a vědecké zdroje literatury byly čerpány z Knihovny Univerzity Palackého v Olomouci Fakulty tělesné kultury. Dále se použily materiály načerpané z vědeckých odborných časopisů a internetových zdrojů.
- ➔ Introspektivní metoda - uplatněním profesních a osobních zkušeností zpracovatele práce na základě vlastních počitků a vjemů. „Nic není v mysli, co nebylo dříve ve smyslech“ (Locke, 2012).
- ➔ Metoda terénní šetření – na území města Chropyně se nacházejí konkrétní volnočasová zařízení a dětská hřiště zvolená k terénnímu zkoumání.

Techniky sběru dat:

- ➔ Pozorování – volnočasová zařízení a dětská hřiště na území města Chropyně byla po dobu šesti měsíců od prosince 2017 do května 2018 pravidelně navštěvována a pozorována. V posledním měsíci v květnu 2018 bylo za doprovodu muže s 5letou holčičkou proveden podrobný záznam a jeho hodnocení. Záznam dat, hodnocení konkrétních areálů a návrhy na rozvoj a dobudování vychází pouze ze subjektivního pohledu zpracovatele práce. Vyjádření je slovní v záznamovém archu. Jako jeden z hodnotících ukazatelů bylo zkoumání vandalismu především na dětských hřištích a snadno dostupných sportovních areálů s ohledem na jejich lokalitu ve městě Chropyně. Fyzický průzkum terénního šetření možných nebezpečných lokalit byl prováděn v nočních hodinách v pátek a sobotu. Zkoumal se především

výskyt podezřelých osob pohybujících se po dětském hřišti, tělovýchovném areále či v jejich blízkosti. Hledaly se odpadky, nedopalky, sklo, nebezpečné materiály, stopy svědčící o výskytu uživatelů drog, alkoholismu a vandalismu.

- ➔ Rozhovor - 1. května 2018 proběhl rozhovor s panem Františkem Hrabalem z MÚ Chropyně a tajemníkem TJ Chropyně, který odpovídal na předem připravené otázky. Přesný přepis jeho odpovědí jsou součástí přílohy. Získané informace byly použity v práci.
- ➔ Fotodokumentace – každé volnočasové sportovní zařízení a každé dětské hřiště bylo fotograficky zdokumentováno během fyzického terénního šetření a zobrazeno v záznamového archu. Ostatní fotografie objektu jsou pak součástí přílohy.

Pro lepší představu následující tabulka konkrétně uvádí počet zhodnocených areálů, které jsou rozděleny do tří kategorií a to na areál se vstupem omezeným, areály volně přístupné a dětská hřiště.

Tabulka č. 3. Počet hodnocených areálů na území města Chropyně.

Počet zhodnocených areálů	
Kategorie	Počet
Areál se vstupem omezeným	6
Areál volně přístupný	4
Dětská hřiště	7

Následující tabulka uvádí hodnotící škálu, dle které byly volnočasové sportovní zařízení a dětská hřiště hodnoceny. Uvedená přísná kritéria a požadavky udávají hodnotící škálu VYHOVUJÍCÍ, USPOKOJIVÉ, NEUSPOKOJIVÉ a HAVARIJNÍ.

Tabulka č. 4. Hodnotící škála.

HODNOTÍCÍ ŠKÁLA	
VYHOVUJÍCÍ	Areál je v perfektním technickém stavu a splňuje zcela svůj účel. Je navštěvovaný, oblíbený a dle potřeby užívání pravidelně udržovaný. Není nutno žádných oprav a úprav. Splňuje bezpečnostní normy a nařízení EU pro bezpečný provoz užívání tělovýchovných zařízení či dětských hřišť.
USPOKOJIVÉ	Areál je v uspokojivém technickém stavu a splňuje svůj účel. Jsou zde výtky menšího charakteru, potřeba drobných oprav, pořízení chybějícího nářadí, finanční zásahy menšího charakteru. Je navštěvovaný, oblíbený a dle potřeby pravidelně udržovaný. Splňuje bezpečnostní normy a nařízení EU pro bezpečný provoz užívání tělovýchovných zařízení či dětských hřišť.
NEUSPOKOJIVÉ	Areál není v uspokojivém technickém stavu. Je potřeba větších oprav, úprav a finančního zásahu, dokoupení chybějícího nářadí, výměna zastaralého nefunkčního nářadí apod. Nesplňuje zcela účely, pro které byl vybudován. Návštěvnost a oblíbenost je nízká. Splňuje bezpečnostní normy a nařízení EU pro bezpečný provoz užívání tělovýchovných zařízení či dětských hřišť.
HAVARIJNÍ	Areál je ve velmi špatném technickém stavu a neplní svůj účel. Návštěvnost je téměř nulová. Je potřeba velkého finančního zásahu či úplné zrušení a vybudování nového zařízení. Nenabízí žádné nářadí. Nesplňuje bezpečnostní normy a nařízení EU pro bezpečný provoz užívání tělovýchovných zařízení či dětských hřišť.

5 VÝSLEDKY

5.1 Výsledky terénního šetření

V této části práce se podrobně podíváme do záznamových formulářů, kterými byly zhodnoceny sportovní a volnočasové areály. Zařízení byla pozorována v průběhu šesti měsíců od prosince 2017 do května 2018. Výsledky terénního šetření byly vyfotografovány zařízením GPS GARMIN a Sony Xperia AX za doprovodu muže a pětileté dívky. Zpracování sběru dat proběhlo v posledním měsíci květnu 2018. Zkoumané území bylo rozděleno do tří částí a to na areály se vstupem omezeným, volně přístupné areály a dětská hřiště s herními prvky. Jako dětská hřiště byla považována ta s herními prvky 3 ks a více. Dětské koutky a hřiště v soukromém vlastnictví (např. areál školky, dětský koutek na zahrádce restaurace, cukrárny apod.) nebyly předmětem zkoumání.

Jednotlivé areály s hodnotící škálou jsou uvedeny v následující části:

Areály se vstupem omezeným

Jedná se o prostory, které jsou uzamykatelné, zpoplatněné, nebo se zpřístupňují veřejnosti jen ve smluvený čas. Chropyně má celkem šest takových zařízení.

1. TJ CHROPYNĚ, z.s.

FOTODOKUMENTACE:



Zdroj: vlastní

OBECNÉ INFORMACE

LOKALITA: Moravská 556, Chropyně
GPS: 49°21'47,9" s. š., 17°21'59,4" v. d.
ZŘIZOVATEL: František Hrabal

KONTAKT: 602 562 585
WWW: <http://tj.chropyne.cz/>
PŘÍSTUPNOST: Chůze, kolo, auto. Možnost parkování.
CÍLOVÉ SKUPINY: Předškolní věk 2-6 let, ml. školní věk 7-11 let, st. školní věk 12-15 let, adolescence 15-20, dospělost 18-59 let, stáří 60+ let.

HODNOCENÍ AREÁLU

VYBAVENOST: Jedná se o velkou čtyřpodlažní budovu, která náleží spolku TJ Chropyň, z.s.

V suterénu: kotelna (2017 nové bojler), kuželna (velmi stará, původní, ale funkční), WC i šatny pro kuželnu (po rekonstrukci), 2x malý cvičební sál (před rekonstrukcí), údržbářská dílna, WC, šatny pro národní házenou (po rekonstrukci). Bezbariérový přístup. Velká místnost se zázemím vodáckého klubu (lodě, vodácké potřeby a nářadí), 1x prostor se zázemím pro atletiku.

V přízemí se nachází hlavní vstup do budovy, 1x rybářská kancelář. Vlevo od vstupu dámské šatny, WC, sprchy, zázemí pro badminton, zázemí pro gymnastiku, vpravo od vstupu 2x pánské šatny, WC, sprchy, zázemí kosmetiky, zázemí házené. Hlavní multifunkční hala velká 510 m² (2x nářaďovna, 1x pódium. 1x basketbalový koš, branky na malou sálovou kopanou, 5x malá trampolína, 10x koberec starší, 4x koberec nový, 4x kladina, 2x kruhy, 2x šplhací tyč, 1x šplhací lano, 2x žebřík, 1x stará závěsná kladina, 8x ribstoly, 3x švédská bedna, 5x koza, 3x kůň, sloupky na skok do výšky, sloupky na nohejbal a volejbal, velká hrazda (2015 nová), žíněnky, koberec, míče, 2x lavička). V oknech visí nové speciální závěsy, velmi stinné. Nová světla (2016). Podlaha z prkenných parket. Denně v provozu. Okna jsou nová zateplená, zakrytá speciální stinnou fólií (2014). Vstup na nově opravenou půdu (2016 skelnou vatou zateplená). V roce 2016 vymalováno. 2x bytová jednotka.

V 1. podlaží se nachází menší cvičební sál velký 148 m² (malá atypová hrazda pro 4leté děti, kladina, žíněnky, ribstoly, koberec, odrazový můstek, velké nafukovací míče, zrcadla, nářadí na karate, boxovací pytel), 1x zázemí gymnastiky

a karate, 1x zasedací místnost se stoly a židlemi, 1x kuchyňka, sociální zázemí, 3x bytová jednotka, 1x soukromá bytová jednotka správce budovy, ochoz nad tělocvičnou.

Ve 2. podloží je sál pro stolní tenis velký 259 m² (4x stůl pro st. Tenis se sítěmi, stoly a židle, sportovní náradí, zapisovací tabule), sociální zařízení, WC, kancelář tajemníka TJ, účetní, 2x bytová jednotka. Prostor střežen venkovním kamerovým systémem.

- AKTUÁLNÍ STAV:** Budova postavena počátkem 60.let minulého století, původně smyšleno jako divadlo. Pravidelně udržováno a spravováno. Vytápění plynovými kotli (nové v roce 2016), voda vytápěna bojlerly (nové 2017). Tělocvičny jsou v pěkném stavu. Podlaha v hlavním sále má na některých místech rozjeté parkety. Náradí se postupně obměňuje, naleznou se i prvky původní a naopak zcela nové. Kuželna by zasloužila rekonstrukci. Chybí zde posezení. Ve velkém sále jsou jen dvě nízké lavice.
- PROVOZNÍ DOBA:** Vstup s omezením, pro tréninky oddílů, na utkání. Hlavní sál je využíván 1850 hodin v roce včetně víkendů, téměř nepřetržitý provoz se 100% využitím. Pravidelné, plynulé střídání oddílů. Roční návštěvnost cca 400 sportovců a 447 platících členů.
- OBČERSTVENÍ:** V 1. podloží bufet s kuchyňkou, velmi špatný stav.
- HYGIENA:** 18x WC, 1x bezbariérové WC suterén, 15x pisoár, 8x sprchy, 10x šatna.
- VANDALISMUS:** Nevyskytuje se. Prostor je hlídán kamerovým systémem.
- BEZBARIÉROVÝ PŘÍSTUP:** Ano, ale pouze do suterénu. Budova nemá výtah.
- DOVYBAVENÍ:** TJ Sokol - zrekonstruovat 2x tělocvičnu v suterénu, kuželnu, dovybavit výtahem, opravit parkety a postupně obměňovat sportovní náradí, zařídit občerstvení ve formě bufetu, oprava chodeb, sociálního zařízení v přízemí a ve druhém podloží.

CELKOVÉ HODNOCENÍ

HODNOTÍCÍ ŠKÁLA TJ CHROPYNĚ:

USPOKOJIVÉ

2. FOTBALOVÝ STADION

FOTODOKUMENTACE:



Zdroj: vlastní

OBECNÉ INFORMACE

LOKALITA:	Hanácké nám. 551, Chropyně
GPS:	49°21'49,5" s. š., 17°22'4,5" v. d.
WWW:	http://www.fkchropyne.cz/new/
PŘÍSTUPNOST:	Chůze, kolo, auto. Možnost parkování.
CÍLOVÉ SKUPINY:	Předškolní věk 2-6 let, ml. školní věk 7-11 let, st. školní věk 12-15 let, adolescence 15-20, dospělost 18-59 let, stáří 60+ let

HODNOCENÍ AREÁLU

VYBAVENOST:	1x fotbalový stadion, travnatý povrch. 1x oplocené fotbalové hřiště s umělou trávou. Kolem stadionu vede šesti dráhová atletická tartanová plocha 400m dlouhá. 2x dráha pro sobě protilehlá písková doskočiště. 1x vrhačský sektor. 1x sektor na skok do výšky. 11x branka, 1x nosítka pro zraněné, 2x střídací prostor, pravá a levá tribuna. 1x starý válec.
AKTUÁLNÍ STAV:	Stadion se každý den pravidelně zavlažuje, seká, udržuje. Tartanová dráha udržovaná z roku 2008, pěkný stav. Tribuny původní, drobné nedostatky. Válec starý s rží. Hřiště s umělou trávou má díry v plotu.
PROVOZNÍ DOBA:	Omezený vstup. Prostor se zamyká. Slouží fotbalovému a atletickému oddílu. Mimo tréninkové hodiny je atletická dráha i pro veřejnost. Hřiště s umělou trávou je uzamčené stále, otevírá se jen pro tréninky a zápasy.
ZÁZEMÍ, OBČERSTVENÍ:	Restaurace U Orla. Kabiny.
HYGIENA:	Pěkné sociální zázemí, uzamykatelné šatny.

VANDALISMUS: Diskutabilní místem je tribuna. Nenalezeny žádné nebezpečné podezřelé osoby ani materiály civilizačních sociopatogenních vlivů.

BEZBARIÉROVÝ PŘÍSTUP: Ano.

DOVYBAVIT: Dovybavit odpadkovými koši. Na celý areál 1x odpadkový koš, 2x popelnice. Zrekonstruovat tribunu. Opravit a zpřístupnit umělé hřiště.

CELKOVÉ HODNOCENÍ

HODNOTÍCÍ ŠKÁLA:

USPOKOJIVÉ

3. KOUPALIŠTĚ CHROPYNĚ

FOTODOKUMENTACE:



Zdroj: vlastní

OBECNÉ INFORMACE

LOKALITA: Moravská ul, Chropyně

GPS: 49°21'47,9" s. š., 17°21'59,4" v. d.

ZŘIZOVATEL: Štolfa Petr

KONTAKT: 725 663 597

WWW: <http://www.smmchropyne.cz/>

PŘÍSTUPNOST: Chůze, kolo, auto. Možnost parkování.

CÍLOVÉ SKUPINY: Předškolní věk 2-6 let, ml. školní věk 7-11 let, st. školní věk 12-15 let, adolescence 15-20, dospělost 18-59 let, stáří 60+ let

HODNOCENÍ AREÁLU

VYBAVENOST:	1x velký 50m dlouhý bazén se skokanskými bloky, divokou řekou, lezeckou stěnou, vodními trysky a tobogánem. 1x střední bazén s velkou skluzavkou a tryskem Ježkem, 1x brouzdaliště se skluzavkou a tryskacími prvky. Vybaveno posezením, lehátky, posekanou trávou. 1x oplocené hřiště na beach volejbal a 1x hřiště na míčové hry. Kamerový systém. V roce 2017 mobiliář doplněn lavičkami a odpadkovými koši. Havárie tepelného čerpadla velkého bazénu opravena v roce 2018. Město chce vybudovat zavlažovací systém pro travnatou plochu a rozšířit sociální zařízení.
AKTUÁLNÍ STAV:	Koupaliště prošlo rozsáhlou rekonstrukcí v roce 2007. V 2016 nově zbudované brouzdaliště. Nová tepelná čerpadla (2016). Ohřívána voda, ve spolupráci Fatra Chropyně. Hřiště je velmi pěkné, oblíbené a udržované. Hřiště na beach volejbal jeví díry v síti.
OTEVÍRACÍ DOBA:	Vstup omezený, za poplatek. Letní období květen, červen, září v Po-Pá od 13-19hod, So-Ne od 9-19 hod, červenec, srpen denně 9-19hod. Noční Koupání 20-22hod.
OBČERSTVENÍ:	Restaurace Racek, 3x bufet.
VANDALISMUS:	Nevyskytuje se.
BEZBARIÉROVÝ PŘÍSTUP:	Ne.
DOVYBAVENÍ:	Ke koupališti nejsou žádné výhrady. Areál je pravidelně opravován. Po rekonstrukci tepelných čerpadel. Na řadě s rekonstrukcí jsou zavlažovací zařízení pro travnatou plochu a rozšíření sociálního zázemí. Opravit sítě u beach volejbalu.

CELKOVÉ HODNOCENÍ

HODNOTÍCÍ ŠKÁLA:

VYHOVUJÍCÍ

4. HÁZENKÁŘSKÉ HŘIŠTĚ A TENISOVÉ KURTY

FOTODOKUMENTACE:



Zdroj: vlastní

OBECNÉ INFORMACE

LOKALITA:	Moravská ul, Chropyně
GPS:	49°21'47,9" s. š., 17°22'10,2" v. d.
ZŘIZOVATEL:	Přecechtěl Petr
KONTAKT:	606 356 952
WWW:	http://www.nhchropyne.cz/ , http://tenischropyne.nas-tym.cz/
PŘÍSTUPNOST:	Chůze, kolo, auto. Možnost parkování.
CÍLOVÉ SKUPINY:	ml. školní věk 7-11 let, st. školní věk 12-15 let, adolescence 15-20, dospělost 18-59 let, stáří 60+ let.

HODNOCENÍ AREÁLU

VYBAVENOST:	1x outdoor házenkářské hřiště s brankami a trénovací bránou. Povrch umělý, protiskluzový. Posezení umístěno dokola. Oplocené, zabezpečené. Oplocený prostor s umělou trávou pro nafukovací atrakce, hasiče apod. 4x tenisový kurt s tyčemi pro sítě, sedačkami pro rozhodčího. Povrch antuka. Oplocené. Dětský koutek se skluzavkou a pískovištěm. Možnost zapůjčení náradí.
AKTUÁLNÍ STAV:	Házenkářské hřiště nově zbudované na místě bývalého zimního kluziště. Tenisové kurty rekonstrukce podlahy (2016). Tyče na sítě a sedačky projevují známky rzi. Oplocení zastaralé vyžadující opravy. Dle zjištěných informací jsou hřiště blízko sebe. Má to špatný dopad v momentě, kdy jsou všechna v provozu. Tennis vyžaduje klid, házenkáři ruší svými projevy.
PROVOZNÍ DOBA:	Tenis: vstup omezený, za poplatky, členství. Házená: vstup omezený, tréninky, utkání.

ZÁZEMÍ, OBČERSTVENÍ: 2x bufet.
HYGIENA: Kabiny, sociální zařízení, 1x odpadkový koš.
VANDALISMUS: Nenalezeny žádné nebezpečné podezřelé osoby ani materiály civilizačních sociopatogenních vlivů.
BEZBARIÉROVÝ PŘÍSTUP: Ano.
DOVYBAVIT: Zrekonstruovat tenisové kurty, tyče, sítě, plot. Dovybavit odpadkovými koši. Inovovat bufety. Chybí sprchy. Házená splňuje požadavky.

CELKOVÉ HODNOCENÍ

HODNOTÍCÍ ŠKÁLA TENIS:

USPOKOJIVÉ

HODNOTÍCÍ ŠKÁLA HÁZENÁ:

VYHOVUJÍCÍ

5. ZÁKLADNÍ ŠKOLA JANA ÁMOSE KOMENSKÉHO

FOTODOKUMENTACE:



Zdroj: vlastní

OBECNÉ INFORMACE

LOKALITA: Komenského 335, Chropyně
GPS: 49°21'24,7" s. š., 17°21'59,7" v. d.
ZŘIZOVATEL: Mgr. Milan Bajgar
KONTAKT: 573 355 118
WWW: <http://www.zschropyne.cz/>
PŘÍSTUPNOST: Chůze, kolo, auto. Možnost parkování.
CÍLOVÉ SKUPINY: Předškolní věk 2-6 let, ml. školní věk 7-11 let, st. školní věk 12-15 let, adolescence 15-20, dospělost 18-59 let, stáří 60+ let.

HODNOCENÍ AREÁLU

VYBAVENOST:	Tělocvična menšího charakteru s vybavením pro vnitřní sporty (2x fotbalová síť, 2x síť pro florbal, míčové hry, 4x koš na basketbal, 1x hrazda, 2x kruhy, 4x ribstoly, lana, žíněnky, 1x koza, skokanský můstek). Prostor je využíván žáky školy i se pronajímá oddílu fotbalovému. Venku na nádvoří školy stojí stůl pro stolní tenis.
AKTUÁLNÍ STAV:	Tělocvična je rekonstruována v roce 2016. Opraveny toalety. Sprchový prostor je původní vhodný k rekonstrukci.
OTEVÍRACÍ DOBA:	V provozu školy ne. Odpoledne pronájem.
OBČERSTVENÍ, ZÁZEMÍ:	Ne. Šatny dívky, šatny chlapci, WC nové, sprchy ve stavu vhodném k rekonstrukci.
VANDALISMUS:	Nevyskytuje se.
BEZBARIÉROVÝ PŘÍSTUP:	Ano.
DOVYBAVENÍ:	Sportovní nářadí je původní. Doporučila bych inovaci nářadí. Opravit zázemí sprch a stolní tenis.


CELKOVÉ HODNOCENÍ

HODNOTÍCÍ ŠKÁLA TĚLOCVIČNY:

USPOKOJIVÉ

6. ZÁKLADNÍ ŠKOLA J. FUČÍKA

FOTODOKUMENTACE:



Zdroj: vlastní

OBECNÉ INFORMACE

LOKALITA:	J. Fučíka 675, Chropyně
GPS:	49°21'50,2" s. š., 17°21'59,3" v. d.
ZŘIZOVATEL:	ZŠ: Mgr. Milan Bajgar; Střelnice: Martin Střecha
KONTAKT:	ZŠ: 573355118; Střelnice: 775716757

WWW: <http://www.zschropyne.cz/>
PŘÍSTUPNOST: Chůze, kolo, auto. Možnost parkování 200 metrů od hlavního vchodu.
CÍLOVÉ SKUPINY: předškolní věk 2-6 let, ml. školní věk 7-11 let, st. školní věk 12-15 let, adolescence 15-20, dospělost 18-59 let, stáří 60+ let.

HODNOCENÍ AREÁLU

VYBAVENOST: 2x v zemi pevně zabudované venkovní trampolíny před hlavním vstupem do objektu. V budově školy se nachází střelnice. Střelnice se skládá z dvou místností (13x10m), 10x střelecká stanoviště vybavena elektropřevýječkami a novým přitahovacím zařízením zvané RIKA. Dále WC, sprchy, kuchyňka a společenská místnost. Tělocvična se nachází v prvním patře budovy. V roce 2015 byly opraveny parkety. V dubnu 2018 opravena světla. V tělocvičně se nachází 8x ribstoly, 1x závěsná kladina, 1x kruhy, 2x lavičky, 1x koza, koberce, 2x branka, 2x švédská bedna, 1x šplhací tyč, 2x lano. V přízemí se nachází místnost pro tanec a balet se zrcadly a vybavením. Podlaha je starší linoleum. Chodby jsou vymalovány v dubnu 2018.

AKTUÁLNÍ STAV: Střelnice: zde sídlí od roku 2009. Provádí se pravidelné rekonstrukce. V roce 2017 získala poprvé 20 000,- Kč od MŠMT, dále se financují z členských příspěvků a dotace. Všechny provozní splňují bezpečnostní pokyny a jsou vybaveny informačními cedulkami. Tělocvična se pravidelně rekonstruuje. Místnost pro balet rekonstrukci vyžaduje, je v pronájmu ZUŠ Kroměříž.

OTEVÍRACÍ DOBA: V provozu školy, odpoledne pronájem. Střelnice: úterý od 16-19hod.

OBČERSTVENÍ, ZÁZEMÍ: Ne. Šatny dívky, šatny chlapci, sociální zařízení.

VANDALISMUS: Nevyskytuje se.

BEZBARIÉROVÝ PŘÍSTUP: Ne.

DOVYBAVENÍ: Vyčistit prostor pod tramolínami (listí, odpadky). Střelnice: dovybavit zbraněmi. Místnost v pronájmu pro balet potřeba vymalovat a nové podlahy. Tělocvičnu rozšířit o vybavení. Střelnice vyžaduje opravy sociálního zařízení a prostor.

CELKOVÉ HODNOCENÍ

HODNOTÍCÍ ŠKÁLA TĚLOCVIČNY:

VYHOVUJÍCÍ

HODNOTÍCÍ ŠKÁLA STŘELNICE:

USPOKOJIVÉ

HODNOTÍCÍ ŠKÁLA PROSTOR NA BALET:

USPOKOJIVÉ

Volně přístupné areály

Na území města Chropyně se nacházejí čtyři volně přístupné sportoviště. Vyskytují se v blízkosti školského zařízení nebo dětského hřiště. Proto jejich hodnocení se zaměřuje především na jejich vybavenost a aktuální stav. Obecné informace jsou vynechány.

7. BETONOVÉ HŘIŠTĚ VEDLE BUDOVY TJ CHROPYNĚ

FOTODOKUMENTACE:



Zdroj: vlastní

HODNOCENÍ AREÁLU

VYBAVENOST:

Rozpadlé betonové hřiště s 2x basketbalovými koši.
Nepoužívané. V letním období slouží jako parkoviště pro koupaliště.

AKTUÁLNÍ STAV:

Neposekaná tráva, poškozená betonová plocha, basketbalové koše rozbité.

DOVYBAVENÍ:

Byla by vhodná rozsáhlá rekonstrukce nebo zrušení a zbudování např. parkoviště, které se aktuálně zde provozuje.

CELKOVÉ HODNOCENÍ

HODNOTÍCÍ ŠKÁLA:

HAVARIJNÍ

8. AREÁL PŘED ZŠ J. Á. KOMENSKÉHO

FOTODOKUMENTACE:



Zdroj: vlastní

HODNOCENÍ AREÁLU

VYBAVENOST:

Rozpadlé nevyužité venkovní hřiště s běžeckou dráhou, doskočištěm, betonovým polem a travnatou plochou.

AKTUÁLNÍ STAV:

Hřiště je nevyužité, doskočiště zarostlé, tráva se pravidelně seká a travnatý prostor se využívá pro společenské akce (kolotoče, postavení pódia apod.).

DOVYBAVENÍ:

Zrekonstruovat běžeckou dráhu, doskočiště a betonové hřiště. Dovybavit odpadkovými koši.

CELKOVÉ HODNOCENÍ

HODNOTÍCÍ ŠKÁLA:

HAVARIJNÍ

9. OPLOCENKA

FOTODOKUMENTACE:



Zdroj: vlastní

HODNOCENÍ AREÁLU

VYBAVENOST:	Betonové ze tří stran oplocené hřiště s dvěma brankami.
AKTUÁLNÍ STAV:	Oplocení je zarostlé břečťany, branky bez sítí, rozbité betonové podloží. Chybí zde odpadkový koš.
DOVYBAVENÍ:	Hřiště je oblíbené a dětmi navštěvované. Dovybavit odpadkovými koši. Vhodné jsou opravy oplocení, betonového podloží. Doporučila bych zde basketbalové koše a nové branky. Vyznačit pole.

CELKOVÉ HODNOCENÍ

HODNOTÍCÍ ŠKÁLA:

HAVARIJNÍ

10. OPLOCENKA ELÁÁÁ HOP

FOTODOKUMENTACE:



Zdroj: vlastní

HODNOCENÍ AREÁLU

VYBAVENOST:	Oplocené hřiště s umělým protiskluzovým povrchem, vyznačenými poli pro míčové hry, 2x basketbalový koš, 2x branka, 2x stojan na kola, 4x odpadkový koš.
AKTUÁLNÍ STAV:	Oplocení je děravé, branky bez sítí, basketbalové koše v havarijním stavu, na umělém povrchu nanesen písek z nedalekého pískoviště dětského hřiště Elááá hop, prostor dříve na noc uzamykatelný, dnes rozbitý zámeček.
DOVYBAVENÍ:	Hřiště je oblíbené a dětmi navštěvované. Vhodné plně zrekonstruovat a dovybavit novými basketbalovými koši, brankami a odstranit nános písku na podlaze hřiště.

**CELKOVÉ HODNOCENÍ
HODNOTÍCÍ ŠKÁLA:**


NEUSPOKOJIVÉ

Dětská hřiště

Město Chropyně disponuje sedmi dětskými hřišti. Jako hlavní kritérium bylo požadováno 3 a více herních prvků. Dětské koutky v soukromém vlastnictví restaurací či školka mateřská se nepovažovaly jako dětské hřiště.

11. DĚTSKÉ HŘIŠTĚ U NÁDRAŽÍ

FOTODOKUMENTACE:



Zdroj: vlastní

OBEČNÉ INFORMACE

LOKALITA: Ul. Karla Hynka Máchy, Chropyně
ZŘIZOVATEL: Město Chropyně
GPS: 49°22'2,9" s. š., 17°21'35,3" v. d.
PŘÍSTUPNOST: Hřiště se nachází u vlakového nádraží. Chůze, kolo, auto. Možnost parkování.
CÍLOVÉ SKUPINY: předškolní věk 2-6 let, ml. Školní věk 7-11 let, st. Školní věk 12-15 let, adolescence 15-20, dospělost 18-59 let, stáří 60+ let

HODNOCENÍ AREÁLU

VYBAVENOST: 1x starý stolní tenis, 1x lezecká stěna s klouzačkou, 1x lezecká stěna s houpačkou, 2x posezení, 1x odpadkový koš. Na travnatém povrchu.

AKTUÁLNÍ STAV: Tráva nekvalitně posekaná, v okolí herních prvků znemožněn přístup. Posezení ztrácí nátěr. Uvolněné šplhací body. Stolní tenis velmi opotřeben. Stopy rzi na šplhací tyči. Článekový řetěz na houpačce OK.

PROVOZNÍ DOBA: Nepřetržitá

ZÁZEMÍ, OBČERSTVENÍ: Ve vzdálenosti 50m restaurace U Stařenky.

HYGIENA: 1x odpadkový koš

VANDALISMUS: Nenalezeny žádné nebezpečné podezřelé osoby ani materiály civilizačních sociopatogenních vlivů.

BEZBARIÉROVÝ PŘÍSTUP: Ne

DOVYBAVENÍ: Doporučuji natřít olupující se barevné nátěry na posezení i herních prvcích. Kvalitně posekat trávu. Okolí hracích ploch dovybavit proti nárazovým povrchem. Zrekonstruovat stolní tenis.

CELKOVÉ HODNOCENÍ:

HODNOTÍCÍ ŠKÁLA:

USPOKOJIVÉ

12. DĚTSKÉ HŘIŠTĚ NA HRADĚ

FOTODOKUMENTACE:



Zdroj: vlastní

OBECNÉ INFORMACE

LOKALITA: Ul. Hrad, Chropyně

ZŘIZOVATEL: Město Chropyně

GPS: 49°21'19,3" s. š., 17°22'25,4" v. d.

PŘÍSTUPNOST: Chůze, kolo, auto

CÍLOVÉ SKUPINY: Předškolní věk 2-6 let, ml. Školní věk 7-11 let, st. Školní věk 12-15 let.

HODNOCENÍ AREÁLU

VYBAVENOST: 2x pružinová houpačka, 1x posilovací prvek, 1x lanová pyramida (výška 3,59m, dopadová plocha 8,3 x 8,3m, výška volného pádu 1m), 1x dvojhoupačka, 1x domek klouzačka, 1x lezecká stěna, 3x lavička, 1 odpadkový koš. Travnatý povrch. Informační tabule. V říjnu 2017 doplněno herními, posilovacími prvky a altánkem v hodnotě 270 tis. Kč.

AKTUÁLNÍ STAV: Hřiště je postavené v roce 2012, zrestaurované a doplněné novými hracími prvky v roce 2018. Nehezky posekaná tráva. Odlupující se lak.

PROVOZNÍ DOBA: Nepřetržitá

ZÁZEMÍ, OBČERSTVENÍ: Ne.

HYGIENA: 1x odpadkový koš

VANDALISMUS: Nenalezeny žádné nebezpečné podezřelé osoby ani materiály civilizačních sociopatogenních vlivů.

BEZBARIÉROVÝ PŘÍSTUP: Ano.

DOVYBAVENÍ: Doporučení nové nátěry, kolem herních prvků místo travnatého těžko udržovatelného povrchu, použít proti nárazový povrch.

CELKOVÉ HODNOCENÍ

HODNOTÍCÍ ŠKÁLA:

VYHOVUJÍCÍ

13. DĚTSKÉ HŘIŠTĚ FUČÍKOVA I.

FOTODOKUMENTACE:



Zdroj: vlastní

OBECNÉ INFORMACE

LOKALITA:	Ul. Fučíkova, Chropyně
ZŘIZOVATEL:	Město Chropyně
GPS:	49°21'55,1" s. š., 17°21'49,8" v. d.
PŘÍSTUPNOST:	Chůze, kolo, auto, parkování vzdálené 10 m
CÍLOVÉ SKUPINY:	Předškolní věk 2-6 let, ml. Školní věk 7-11 let

HODNOCENÍ AREÁLU

VYBAVENOST:	2x lavička, 2x pružinová houpačka, 1x lanová pyramida (výška 2,1 m, dopadová plocha 6,6 x 6,4m, výška volného pádu 1,25m), proti nárazový povrch z recyklovatelné pryže
AKTUÁLNÍ STAV:	Olupující se lak na posezení. Hřiště opravené v roce 2016. Hřiště splňuje bezpečnostní podmínky EU.
PROVOZNÍ DOBA:	Nepřetržitá.
ZÁZEMÍ, OBČERSTVENÍ:	Ne.
HYGIENA:	Chybí odpadkový koš, nejbližší koš vzdálen cca 20 metrů od hřiště.
VANDALISMUS:	Nenalezeny žádné nebezpečné podezřelé osoby ani materiály civilizačních sociopatogenních vlivů.
BEZBARIÉROVÝ PŘÍSTUP:	Ano
DOVYBAVENÍ:	Dovybavit odpadkovým košem.

CELKOVÉ HODNOCENÍ

HODNOTÍCÍ ŠKÁLA: **VYHOVUJÍCÍ**

14. DĚTSKÉ HŘIŠTĚ J. FUČÍKA II.

FOTODOKUMENTACE:



Zdroj: vlastní

OBECNÉ INFORMACE

LOKALITA:	Ul. J. Fučíka, Chropyně
ZŘIZOVATEL:	Město Chropyně
GPS:	49°21'55,7" s. š., 17°21'54,7" v. d.
PŘÍSTUPNOST:	Chůze, kolo, auto. Parkování u hřiště.
CÍLOVÉ SKUPINY:	Předškolní věk 2-6 let, ml. školní věk 7-11 let, st. školní věk 12-15 let.

HODNOCENÍ AREÁLU

VYBAVENOST:	Kovové průlezky z dob socialismu ve tvaru 1x kolo, 2x oblouk, 1x čtverec. 1x rámová dvojhoupačka, 1x pískoviště. 3x lavička. Travnatý povrch.
AKTUÁLNÍ STAV:	Průlezky ztrácí nátěr. Pískovištěm prorůstá tráva. Rámová dvojhoupačka se vytáčí do stran. Hřiště vybudováno v roce 1975, aby splňovalo bezpečnostní podmínky. Průlezky zkráceny. Zrestaurováno v roce 2012.
PROVOZNÍ DOBA:	Nepřetržitá.
ZÁZEMÍ, OBČERSTVENÍ:	Ne.
HYGIENA:	Chybí odpadkový koš.
VANDALISMUS:	Nenalezeny žádné nebezpečné podezřelé osoby ani materiály civilizačních sociopatogenních vlivů.
BEZBARIÉOVÝ PŘÍSTUP:	Ne.
DOVYBAVENÍ:	Dovybavit odpadkovým košem. Pravidelněji sekat trávu dle potřeb. Nové nátěry. Oprava dvojhoupačky.

CELKOVÉ HODNOCENÍ

HODNOTÍCÍ ŠKÁLA:

USPOKOJIVÉ

15. DĚTSKÉ HŘIŠTĚ HOKEJKA

FOTODOKUMENTACE:



Zdroj: vlastní

OBECNÉ INFORMACE

LOKALITA:	Ul. Moravská, Chropyně
ZŘIZOVATEL:	Město Chropyně
GPS:	49°21'50,8" s. š., 17°21'55,4" v. d.
PŘÍSTUPNOST:	Chůze, kolo, auto. Parkování 50m od hřiště.
CÍLOVÉ SKUPINY:	Předškolní věk 2-6 let, ml. Školní věk 7-11 let, st. Školní věk 12-15 let, adolescence 15-20, dospělost 18-59 let, stáří 60+ let.

HODNOCENÍ AREÁLU

VYBAVENOST:	14x lavička, 5x odpadkový koš, 8x stojan na kolo. 1X lanová pyramida (6x6x4m, výška volného pádu 1m), 1x lanová houpačka hnízdo, 1x průlezka hrazda, 1x průlezka bradla, 2x pružinová houpačka, 1x točidlo, 3x šlapací prvky pro děti i dospělé. Povrch hřiště je proti nárazový z recyklovatelné pryže, okolí travnaté. Kolem hřiště vede stezka na kolo, brusle, koloběžky.
AKTUÁLNÍ STAV:	Perfektní stav. Hřiště je nově zbudované v roce 2017.
PROVOZNÍ DOBA:	Nepřetržitá.
ZÁZEMÍ, OBČERSTVENÍ:	Ne
HYGIENA:	5x odpadkový koš.

VANDALISMUS: Nenalezeny žádné nebezpečné podezřelé osoby ani materiály civilizačních sociopatogenních vlivů.

BEZBARIÉROVÝ PŘÍSTUP: Ano

DOVYBAVENÍ: Hřiště je oblíbené. Nové a v perfektním stavu. Možnost v budoucnu dovybavit travnatou plochu pro hraní fotbalu.

CELKOVÉ HODNOCENÍ

HODNOTÍCÍ ŠKÁLA:

VYHOVUJÍCÍ

16. DĚTSKÉ HŘIŠTĚ ELÁÁÁ HOP

FOTODOKUMENTACE:



Zdroj: vlastní

OBECNÉ INFORMACE

LOKALITA: Ul. Nádražní, Chropyně

ZŘIZOVATEL: Město Chropyně

GPS: 49°21'49,1" s. š., 17°21'47,2" v. d.

PŘÍSTUPNOST: Chůze, kolo, auto. Možnost parkování.

CÍLOVÉ SKUPINY: Předškolní věk 2-6 let, ml. Školní věk 7-11 let, st. Školní věk 12-15 let, hřiště na míčové hry adolescence 15-20, dospělost 18-59 let, stáří 60+ let.

HODNOCENÍ AREÁLU

VYBAVENOST:	Jedná se o velké hřiště na sídlišti. Dětská část pro nejmenší se skládá 1x z řetězové dvojhoupačky a 1x houpacím lanovým hnízdem, 1x dřevěným šaškem, 1x dětská hrazda, 1x kolotoč, 1x malá prolézačka s klouzačkou, 1x velká lanová prolézačka s lezeckými stěnami a velkou klouzačkou, 1x koordinační kladina. Na pískovém základu, kolem ohraničené sedacími plochami. Dále v 80. létech uměle navezený zatravněný kopec zvaný „Vraspirák“ pro letní a hlavně zimní sportování. 6x posezení, 9x odpadkový koš.
AKTUÁLNÍ STAV:	Dětské hřiště je po rekonstrukci 2017, písek vylézá po okolí. Jinak pěkný stav. „Vraspirák“ se pravidelně seče. V zimním období se ze dvou stran bezpečně nesjede na bobech, z důvodu nově postaveného domu, který stojí blízko.
PROVOZNÍ DOBA:	Nepřetržitý provoz. Neuzamykatelné.
ZÁZEMÍ, OBČERSTVENÍ:	Ne. V blízkosti 200 metrů supermarket Albert.
HYGIENA:	Ne.
VANDALISMUS:	Nalezeny sklenice, odpady, nedopalky cigaret, podezřelé osoby. Zúčastněné podezřelé osoby používaly dětské prvky.
BEZBARIÉROVÝ PŘÍSTUP:	Ano.
DOVYBAVENÍ:	Diskutabilní je domy obstatený kopec. Zametat písek, omezit jeho šíření do okolí hřiště.

CELKOVÉ HODNOCENÍ

HODNOTÍCÍ ŠKÁLA:

VYHOVUJÍCÍ

17. DĚTSKÉ HŘIŠTĚ MAŠINKA

FOTODOKUMENTACE:



Zdroj: vlastní

OBECNÉ INFORMACE

LOKALITA:	Ul. Moravská, Chropyně
ZŘIZOVATEL:	Město Chropyně
GPS:	49°21'44,3" s. š., 17°21'59,8" v. d.
PŘÍSTUPNOST:	Chůze, kolo, auto. Možnost parkování.
CÍLOVÉ SKUPINY:	Předškolní věk 2-6 let, ml. Školní věk 7-11 let, st. Školní věk 12-15 let.

HODNOCENÍ AREÁLU

VYBAVENOST:	Plotem ohraničené dětské hřiště. 1x velká prolézačka ve tvaru mašinky se skluzavkou, 2x houpačka pružinka, 1x řetězová dvojhoupačka a 1x kolotoč. Vedle ohraničeného prostoru se nachází na travnatém povrchu 2x rámová dvojhoupačka, 1x pískoviště a jedna starší průlezka ve tvaru oblouku. 9x lavička, 3x odpadkový koš.
AKTUÁLNÍ STAV:	Hřiště je vybudováno 2004, pravidelně restaurováno. Aktuální stav všechny houpačky jsou v pořádku, průlezka též. Mašinka vykazuje odpadající kousky dřeva a laku. Taktéž sedací plocha na kolotoči.
PROVOZNÍ DOBA:	Nepřetržitá. Neuzamykatelné.
ZÁZEMÍ, OBČERSTVENÍ:	Ne.
HYGIENA:	3x odpadkový koš
VANDALISMUS:	Nalezeny sklenice, odpady, nedopalky cigaret, podezřelé osoby. Zúčastněné podezřelé osoby používaly dětské prvky.

BEZBARIÉROVÝ PŘÍSTUP: Ne.

DOVYBAVENÍ: Dovybavit košem v blízkosti pískoviště (válející se odpadky).
Opravit mašinku a kolotoč. Travnatou plochu sekat častěji a pečlivěji.

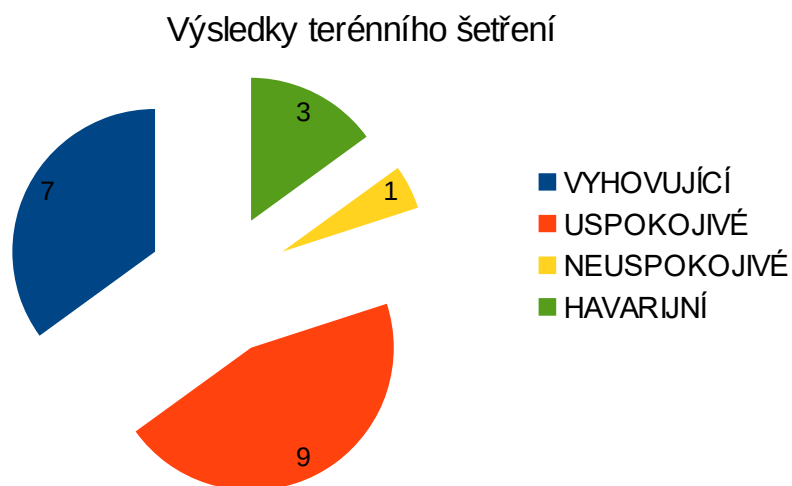
CELKOVÉ HODNOCENÍ

HODNOTÍCÍ ŠKÁLA:

USPOKOJIVÉ

5.2 Grafické přehledy terénního průzkumu

Graf č. 1 Výsledky terénního šetření jednotlivých zařízení.



Dle grafického znázornění zřetelně vidíme, že sedm ze zkoumaných zařízení dostalo nejlepší možné ohodnocení a to VYHOVUJÍCÍ. Většina volnočasových sportovních zařízení jsou USPOKOJIVÁ celkem devět zařízení. Až na malé výtky, splňují všechny požadavky o bezpečném provozu užívání. Znepokojujícím faktem jsou tři sportoviště, které byly ohodnoceny jako HAVARIJNÍ a jedno sportoviště jako NEUSPOKOJIVÉ. Týká se to jen areálů se vstupem volným. Zde by bylo zapotřebí velkých náprav.

Graf č. 2 Areály s přístupem omezeným celkový stav



Prostory, které jsou se vstupem omezeným dopadly z celkového hlediska nejlépe. Všechny sportoviště byly ohodnoceny škálou VYHOVUJÍCÍ a USPOKOJIVÉ.

Graf č. 3 Ukazatel vandalismu



Areály byly pravidelně zkoumány ve večerních hodinách a to hlavně ve víkendové dny. Dle dlouhodobého pravidelného navštěvování rizikových míst, bylo zjištěno, že vandalismus a kriminalita ve městě se, ačkoliv v malé míře, ale vyskytuje. Vzhledem k tomu, že ve městě není policejní stanoviště, je otázkou, zdali by v budoucnu nebylo v zájmu bezpečí obyvatel a především dětí, podchytit problémová území kamerovým systémem, nebo zbudovat policejní

pobočku přímo ve městě Chropyně. Ze všech zkoumaných areálů se pohyb podezřelých osob, nález pohozených nebezpečných předmětů a hluk objevil u dvou dětských hřišť a jednoho sportovního volněpřístupného areálu. Jedná se o Dětské hřiště ELÁÁÁ HOP, Dětské hřiště Mašinka a volně přístupný areál Stadion Chropyně konkrétně na tribuně stadionu.

Tabulka č. 5 Oddíly TJ Chropyně.

ODDÍLY TJ CHROPYNĚ			
ČÍSLO	NÁZEV ODDÍLU	ZÁSTUPCE	KONTAKT
1.	Lehká atletika	Bena Vlastimil	604465237
2.	Badminton	Mgr. Schmied Martin	774615046
3.	Kanoistika	Král Břetislav	728041581
4.	Kuželky	Krejčíř Jaroslav	604612945
5.	Národní házená	Buráň Tomáš	773745061
6.	Stolní tenis	Ing. Maršál Josef	702472681
7.	Volejbal	Ing. Hrabálek Petr	732202949
8.	Sport pro všechny	Ing. Kovaříková Marcela	777114107
9.	Gymnastika	Horáková Regina	737859694
10.	Sálová kopaná	Ing. Míša Petr, Ph.D.	604444656
11.	Oddíl karate	Šimková Renata	737464556
12.	Oddíl nohejbal	Novotný Marek	736669738
13.	Oddíl florbal	Krutil Petr	731112600
14.	Oddíl jóga	Válková Jitka	723355035

Zdroj: TJ Chropyně

6 DISKUZE

Bakalářská práce byla zaměřená na technický stav volnočasových sportovní zařízení a dětských hřišť města Chropyně. Předmětem zkoumání bylo zjistit jejich pasportizaci, zmapovat areály a analyzovat nasbíraná data. Při terénním šetření byly zjištěny zajímavé i nové skutečnosti, které si teď celkovým pojetím představíme. Sportoviště byla rozdělena do tří skupin a to na areály se vstupem omezeným, volně přístupné areály a dětská hřiště. Nejdřív se vyjádříme k areálům se vstupem omezeným.

Zařízení se vstupem omezeným bylo celkem šest. Jedná se o koupaliště, velkou tělocvičnu, fotbalový stadion, 2x školské zařízení, házenkářské a tenisové sportoviště. Velmi kladného hodnocení dosáhla tělocvična na ZŠ J. Fučíka, házenkářské hřiště a koupaliště. Tělocvična ZŠ i koupaliště jsou staršího data, ale díky pravidelným opravám a inovacím, se zdají být jako nově postavená.

Koupaliště je po velké opravě tepelných čerpadel, čímž se ušetří za provoz. Prostor koupaliště se neustále opravuje a opečovává. V letošním roce 2018 má město Chropyně v plánu rozšířit sociální zařízení a taktéž zbudovat zavlažovací systém pro travnatou plochu, aby návštěvníci koupaliště měli k dispozici pěkný měkký travník.

Co se týče tělocvičny ZŠ na Fučíkově, ta je tři roky po rekonstrukci parket. V roce 2018 již bylo opraveno osvětlení a plánuje se výmalba. ZŠ J. Fučíka má v pronájmu jeden prostor v přízemí pro tance, balet ZUŠ Kroměříž a Střelnici, která se nachází v suterénu. Obě pronajímané prostory by si zasloužili rekonstrukci podlah, novou výmalbu a střelnice i nové sociální zázemí. Tyto prostory jsou ohodnoceny uspokojivě.

Stejným ohodnocením jsou i zbylá vedená volnočasová zařízení. Nejnovější areál v Chropyni je Házenkářské hřiště, které je staré 10 let. V pěkném stavu. Jediná výtka, kterou hřiště má, je hluk fandících návštěvníků. Ruší to sousedící tenisové hráče, kteří vyžadují klid pro hru.

Co se týče fotbalového stadionu, ten se na první pohled jeví jako nový. Travnatá plocha se pravidelně, v letním období denně dle potřeby, zavlažuje. Tartanová dráha je v pěkném stavu. Doskočiště čistá a přikrytá. Celkový dojem kazí zastaralý válec s rzí, který se zřejmě nepoužívá a bývalý altán pro prodej vstupenek. V pravé části fotbalového stadionu jsou prostory, které slouží atletickému oddílu a připravují se k provozu před soutěžemi i olympiádami. Vysvětluje to proč byl vrhačský sektor v období terénního šetření zarostlý a nepěkný. Dle pana Hrabala z interview se *„tyto prostory plejí a zkrášlují těsně před sportovními událostmi, kdy naběhnou brigádníci a celou oblast dle potřeb upraví.“*

Druhá část areálu fotbalové hřiště s umělou trávou je oplocená a uzamčená. Využívá se při fotbalových trénincích, pro veřejnost nikoliv. Je známo, že se využívá tajně dětmi, které se dovnitř neotevřou se brány veřejnosti, pan Hrabal odpověděl takto: „*To bohužel v nejbližším období nebude možné. Obávám se, že situace, bude muset zůstat nějakou dobu ještě takto. My jako děti jsme si taky našly prostor pro kopanou a v Chropyni jich je. Např. u Zámeckého rybníka, nebo Oplocenky.*“ Tyto menší výtky a také špatně zrekonstruovaná tribuna daly celému fotbalovému stadionu uspokojivé hodnocení.

V neposlední řadě se věnujeme tenisovým kurtům. Ty zde byly vybudovány, když se otevřely brány Technoplastu, pro volnočasové vyžití zaměstnanců továrny. Tenisové kurty samotné jsou ve stavu uspokojivém. Antuka je nová. Jediné, co kazí celkový dojem, je oplocení ztrácející lak a taktéž i posezení pro rozhodčího.

Areály s volným vstupem dopadly havarijně. Jedná se o čtyři zařízení a to oplocené hřiště vedle dětského hřiště Elááá hop, Oplocenka vedle uměle navezeného kopce, betonové hřiště vedle TJ Chropyně a prostor před ZŠ Komenského, který byl dříve školou využíván. Všechny zmíněné sportovní zařízení by si zasloužily rozsáhlou rekonstrukci. Elááá hop a Oplocenka jsou oblíbeným sportovištěm u dětí, jelikož se nachází v centru sídliště. TJ Chropyně betonový prostor by mohl sloužit jako pěkné a velké parkoviště a volnočasový prostor před ZŠ Komenského by se mohl opravit a sloužit tak k volnočasovým aktivitám dětí bydlících na okraji města Chropyně.

Poslední část terénního šetření byla zaměřena na dětská hřiště. Město Chropyně má sedm dětských hřišť. Jako hlavní kritérium zkoumání byla zařízení s třemi a více herními prvky a ne v soukromém vlastnictví. Podmínky splňovaly dětské hřiště U Nádraží, Fučíkova I., Fučíkova II., Hokejka, Elááá Hop, U Mašinky a Na Hradě. Výborného výsledku vyhovující se zasloužily dětské hřiště, Elááá Hop, Hokejka, Fučíkova I. a hřiště Na Hradě. Ostatní získala také pěkné ohodnocení uspokojivé. Výtky se týkaly především vlivem počasí olupujícím se laku na sedacích plochách, drobné nedokonalosti herních prvků a špatně posekané trávy v těsné blízkosti herních prvků. Dětské hřiště U Nádraží navíc jeví povolené šplhací body, rez na šplhací tyči a stolní tenis v zanedbaném stavu. U Mašinky konstrukce ze dřeva představující vláček by si zasloužil nový lak a obnovu prken, některá prkna byla ohoblovaná a plná třísek. Původní starší dvoujhoupáčka byla uvolněná na hřišti Fučíkova II. Dětská hřiště v Chropyni jsou pravidelně rekonstruována a rozšiřována o další herní prvky. Inovace se projevila u dětského hřiště Na Hradě a u krásného nového hřiště Hokejka. Dle zjištěných informací v roce 2018 se bude rekonstruovat prostor na Dílech, kde vznikne nové dětské hřiště.

Jistě stojí za zmínku výskyt vandalismu ve městě Chropyně. Ačkoliv Chropyně působí jako klidné bezpečné město, vyskytují se zde lokality, kde se nacházejí podezřelé osoby a pohozené nebezpečné předměty. Situace je o to vážnější, protože se jedná o dětské hřiště U Mašinky a dětské hřiště Elááá Hop. Diskutabilním tématem je tribuna fotbalového stadionu, odkud pramení občas divoký zvuk. V době terénního šetření od prosince 2017 do května 2018, kdy se podezřelé lokality pozorovaly ve večerních hodinách, jsem žádné znaky vandalismu nezaznamenala. Ve městě chybí policejní stanice či pobočka. Nejbližší policejní základna je v 5 km vzdáleném Kojetíně. Dle zjištěných informací je policie vždy připravena k zásahu na území města Chropyně. Samotné město Chropyně stopy vandalismu vnímá a je předmětem jeho zájmu poskytnout bezpečné budoucí kroky a patřičná opatření. Týká se to i poškození nově (2017) vybudovaných altánů, odpočinkového posezení a informačních tabulí v zámeckém parku, vše je též velmi poničené .

7 ZÁVĚR

Bakalářská práce se zabývá pasportizací volnočasových sportovních areálů a dětských hřišť města Chropyně. Cílem práce bylo zjistit technický stav zařízení, zdali splňují veškeré přísné hygienické a především bezpečnostní podmínky. Tématika práce je uvedena a vysvětlena v teoretické části, kde se čerpal z odborných článků, odborných knih a internetových zdrojů. V praktické části se pak zabýváme půlročním terénním šetřením, které bylo ukončeno v květnu 2018. Zvolenou kvalitativní výzkumnou metodou pozorování se úspěšně podařilo nashromáždit potřebná data, která se použila v práci. V závěru zkoumání a analyzování sportovních zařízení se najednou vyskytly otázky, na které se neznala odpověď. Proto jsem 1. května 2018 provedla interview s panem Františkem Hrabalem z MÚ Chropyně a též tajemníkem TJ Chropyně v jedné osobě. Pan tajemník odpovídal na předem připravené otázky a jeho výpovědi byly použity v práci především v části diskuze. Celý přepsaný záznam z rozhovoru je součástí přílohy. Součástí přílohy je i veškerá fotodokumentace volnočasového sportovního zařízení a dětských hřišť, které jsem fotila zařízením navigace Garmin a Sony Xperia Ax. V příloze se také objeví kompletní záznamový arch, kde jsem zapisovala konkrétní data. Vzhledem k obsáhlosti příloh je vše nahrané na přiloženém CD.

Sportovní zařízení bylo při terénním šetření rozděleno do tří kategorií a to na areály se vstupem omezeným celkem 6 zařízení (z toho 3 areály vzhledem k obsáhlosti a rozdílnosti pasportizace byly dále v hodnocení rozděleny), areály se vstupem volným 4 zařízení a v poslední řadě dětská hřiště 7 zařízení. Zkoumáno tedy bylo celkem 20 sportovních prostor. Celkové hodnocení bylo udáno škálováním vyhovující, uspokojivé, neuspokojivé a havarijní. Analýza se zaměřila i na výskyt vandalismu u zkoumaného sportovního prostředí.

Z celkového hodnocení vyplývá, že vynikající vyhovující hodnocení získalo 7 zařízení, uspokojivé hodnocení bylo nejvíce a to 9 zařízení. 1 zařízení dostalo hodnocení neuspokojivé a 3 areály havarijní stav. V procentuálním vyjádření to znamená **35 % vyhovující, 45 % uspokojivé, 5% neuspokojivé a 15 % havarijní**. Ve městě Chropyně je sice co zlepšovat, ale z celkového hlediska výsledky hodnotím jako kladné. Město Chropyně svou roli a povinnost vůči svým obyvatelům plní a nabízí kvalitní volnočasové sportovní vyžití pro všechny věkové generace.

Myslím, že bakalářská práce splnila cíle, které byly zadány.

8 SOUHRN

Bakalářská práce se zabývá problematikou pasportizace volnočasových sportovních zařízení a dětských hřišť na území města Chropyně.

V první, teoretické části, jsou vysvětleny základní pojmy týkající se tématu životního stylu, zdraví, sportu a volného času. Nasbíraná odborná data posloužila k vytvoření vhodné metodiky práce. V závěru první části byly vytčeny cíle práce.

V druhé části praktické jsou vyhodnoceny získané výsledky šetření. Celkové hodnocení areálů bylo zapsáno v záznamovém archu, který se skládá ze dvou částí. První se zabývá obecnými informacemi, upřesnění lokality, zřizovatele, kontakty, dopravou apod. Druhá část archu analyzovala hodnocení areálu, vybavenost, aktuální stav, vandalismus, hygienu, zázemí a dovybavení. V závěru archu je uveden výsledek hodnotící škály. Získaná data výsledky byly graficky zpracovány. V diskuzi jsem se vyjádřila k získaným skutečnostem a uvedla možnosti dalšího rozvoje.

9 SUMMARY

Bachelor thesis deals with passportization of freetime sports facilities and children playgrounds on the territory of the city of Chropyně.

In the first, theoretical part explains the basic concepts related to the topic of lifestyle, health, sports and free time. The first I collected the information, than I created a suitable methodology of work. In the end of the first part I set goals of the work.

In the second practical part of the work I relation the results. The sample form has two parts. The first deals with the general information, specification of locations, owners, contacts, transport, etc. The second analysed the evaluation of the premises, amenities, current condition, vandalism, hygiene, facilities and retrofitting. In the end is shown the result of the evaluation range. The results were graphically processed. In the discussion I expressed to the acquired facts, and stated the possibility of further development.

10 SEZNAM TABULEK

Tabulka č. 1 Počet obyvatel a počet domů v Chropyni.

Tabulka č. 2 Počet obyvatel s uvedeným trvalým pobytem od 1.1.2013 k 1.1.2018.

Tabulka č. 3 Počet hodnocených areálů na území města Chropyně.

Tabulka č. 4 Hodnotící škála.

Tabulka č. 5 Oddíly TJ Chropyně.

11 SEZNAM GRAFŮ

Graf č. 1 Výsledky terénního šetření jednotlivých zařízení.

Graf č. 2 Areály s přístupem omezeným celkový stav

Graf č. 3 Ukazatel vandalismu

12 REFERENČNÍ SEZNAM

- Dobrý, L., a kol. (2011). *Zdravotní benefity pohybových aktivit. Monitorování, intervence, evaluace*. Praha: Karolinum.
- Dohnal, T. a kol. (2009). *Tři dimenze pojmu rekreologie*. Olomouc: Univerzita Palackého
- Dohnal, T., Hobza, V. a kol. (2007). *Vybrané kapitoly z komunální rekreace*. Olomouc: Univerzita Palackého
- Fišer, Z. (1999). *Od cukru k hologramu*. Kojetín: Katos
- Frömel, K. (2002). *Kompendium psaní a publikování v kinantropologii*. Olomouc: Univerzita Palackého
- Hamřík, Z., Sigmundová, D., Pavelka, J., Kalman, M., Sigmund, E. (2017). Trends in overweight and obesity in czech schoolchildren from 1998 to 2014. *Central European Journal of Public Health* (2017), Jul, 25; S10-S14(Suppl 1). DOI:10.21101/cejph.a5099.
- Hardman, A. E., & Stensel, D. J. (2009). *Physical activity and health: The evidence explained*. Routledge.
- Hodaň, B. (2006). *Sociokulturní kinantropologie I. Úvod do problematiky*. Brno: Univerzita Masarykova
- Hodaň, B. (2007). *Sociokulturní kinantropologie II. Systémové pojetí tělesné kultury*. Olomouc: Univerzita Palackého
- Hodaň, B. (2003). *Sokolství a současnost*. Olomouc: Univerzita Palackého
- Hodaň, B., Dohnal T. (2005). *Rekreologie*. Olomouc: HANEX
- <http://www.detskahrste.eu/>
- <http://www.fkchropyne.cz/new/>
- <http://www.muchropyne.cz/>
- <http://www.nhchropyne.cz/>
- <http://tenischropyne.nas-tym.cz/>
- <http://www.zschropyne.cz/>
- <https://revizekontroly.cz/>
- <https://www.cuscz.cz/>
- Jansa, P. a kol. (2014). *Komparace názorů a postojů veřejnosti k životosprávě, pohybovým aktivitám a sportu*. Praha: Karolinum
- Kubíček, J. (2014). *Sport a právo*. Brno: Masarykova Univerzita
- Kučera, M., Kolář, P., Dylevský, I. (2011). *Dítě, sport a zdraví*. Praha: Galén.
- Locke, J. (2012). *Esej o lidském chápání*. Praha: Oikoymenh
- Matoušek, J. (1985). *Zařízení pro pohybovou rekreaci*. Praha: Olympia

- Sadyková, H., Machalík, K. (2008). *Historie a současnost města Chropyně*. Chropyně: Město Chropyně
- Sigmundová, D., Sigmund, E. (2011). *Pohybová aktivita pro podporu zdraví dětí a mládeže*. Olomouc: Univerzita Palackého
- Šeflová, I. (2014). *Inovace výuky tělesné výchovy a sportu na fakultách TUL v rámci konceptu aktivního životního stylu; Pohyb a zdraví*. Liberec: TUL
- Škranc, P. (1989). *Emil Filla*. Kroměříž: Muzeum Kroměřížska
- Zákon č. 22/1997 Sb.
- Zákon č. 173/1997 Sb.
- Zákon č. 258/2000 Sb.

13 PŘÍLOHY

13.1 Záznamový arch

ANALÝZA PROSTŘEDÍ	
OBECNÉ INFORMACE	
NÁZEV ZAŘÍZENÍ:	
LOKALITA:	
ZŘIZOVATEL:	
KONTAKT	
WWW:	
GPS:	
PŘÍSTUPNOST:	
CÍLOVÉ SKUPINY:	
HODNOCENÍ AREÁLU	
VYBAVENOST:	
AKTUÁLNÍ STAV:	
PROVOZNÍ DOBA:	
ZÁZEMÍ, OBČERSTVENÍ:	
HYGIENA:	
BEZBARIÉROVÝ PŘÍSTUP:	
DOVYBAVENÍ:	
CELKOVÉ HODNOCENÍ	
HODNOTÍCÍ ŠKÁLA:	
HODNOTÍCÍ ŠKÁLA:	VYHOVUJÍCÍ
	USPOKOJIVÉ
	NEUSPOKOJIVÉ
	HAVARIJNÍ

13.2 Fotografie

Celá fotodokumentace je součástí přiloženého CD.