









### Legenda

#### Pozemní komunikace - stávající

-  Dálnice
-  Silnice II. třídy
-  Místní komunikace
-  Účelová komunikace

#### Pozemní komunikace - plánované

-  Místní komunikace
-  Účelová komunikace
-  Hranice řešeného území
-  Hranice katastrálního území

<b>ČESKÁ ZEMĚDĚLSKÁ UNIVERZITA V PRAZE</b>	<b>Územní studie v Novém Strašecí</b>
FAKULTA ŽIVOTNÍHO PROSTŘEDÍ	Název práce
Název výkresu: Dopravní analýza	Název oboru: Prostorové plánování
Vypracovala: Bc. Anna Kočová	Číslo přílohy: 1
Vedoucí práce: Ing. arch. Vladka Kirschner, Ph.D.	Měřítko: 1: 15 000
	Akademický rok: 2019/2020

