









Hlavní výkres

Příloha č. 2

Legenda

-  Budovy
-  Pozemky
-  Zeleň
-  Vzrostlá zeleň
-  Pěší komunikace
-  Pozemní komunikace
-  Přejechod pro chodce
-  Hranice řešeného území



ČESKÁ ZEMĚDĚLSKÁ UNIVERZITA V PRAZE	Územní studie v Novém Strašecí
FAKULTA ŽIVOTNÍHO PROSTŘEDÍ	Název práce
Název výkresu: Hlavní výkres	Název oboru: Prostorové plánování
Vypracovala: Bc. Anna Kočová	Číslo přílohy: 2
Vedoucí práce: Ing. arch. Vladka Kirschner, Ph.D.	Měřítko: 1: 2 000
	Akademický rok: 2019/2020

