

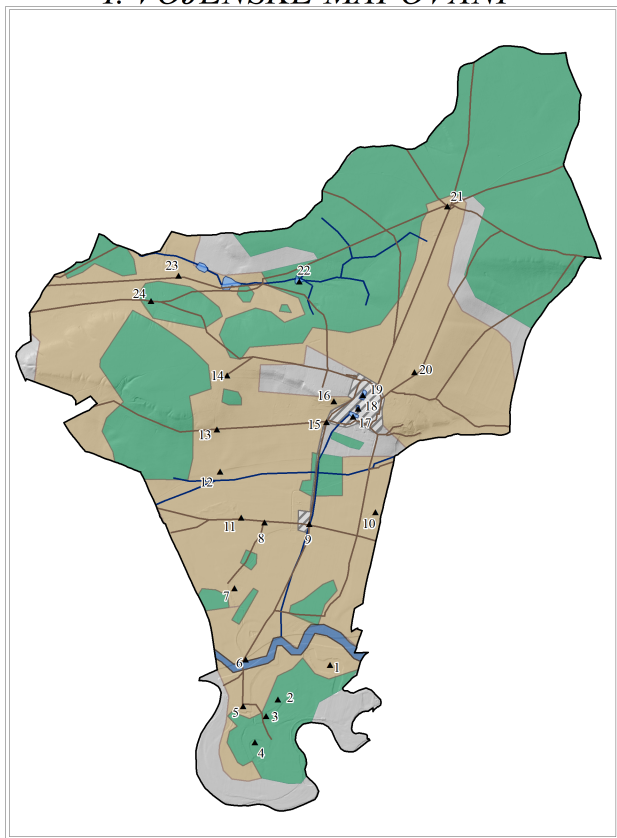
Příloha 1

Historický vývoj krajiny a pozůstatky historické krajiny

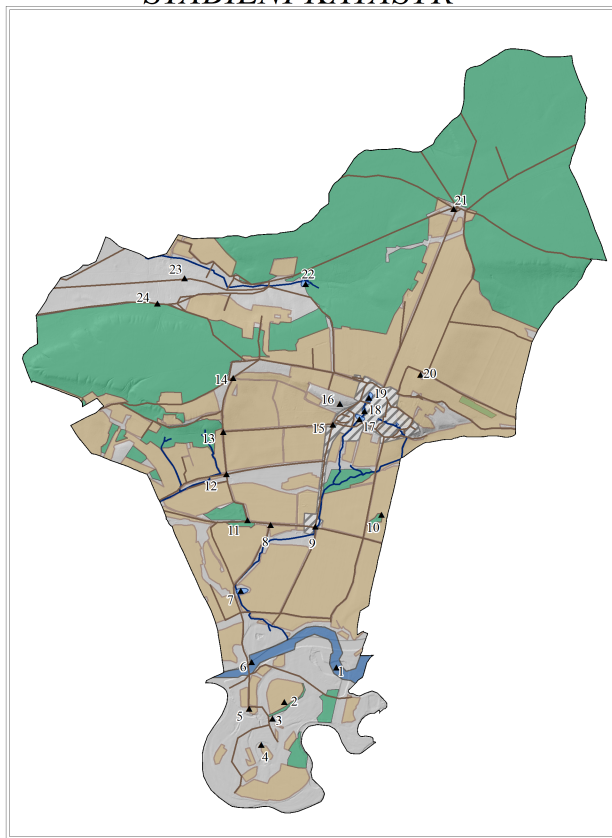
k.ú. Konárovice



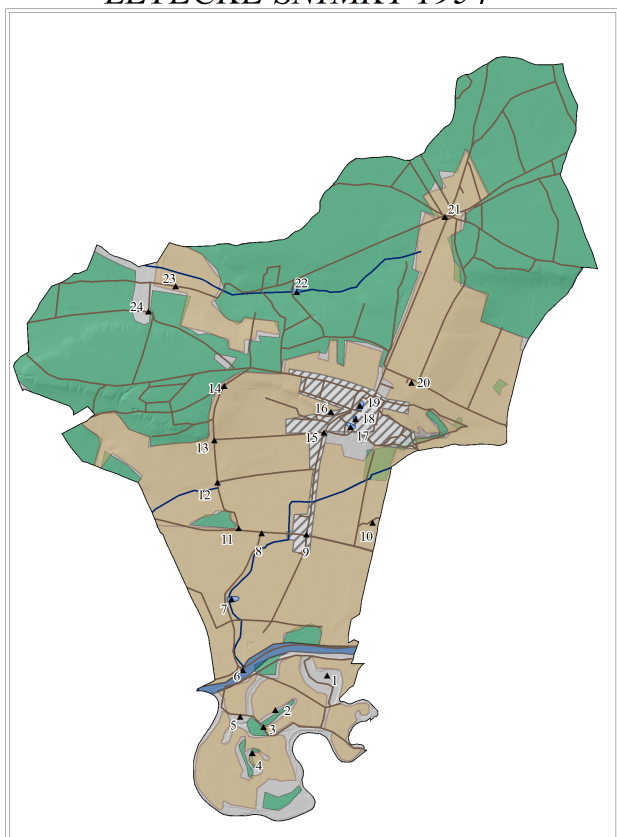
I. VOJENSKÉ MAPOVÁNÍ



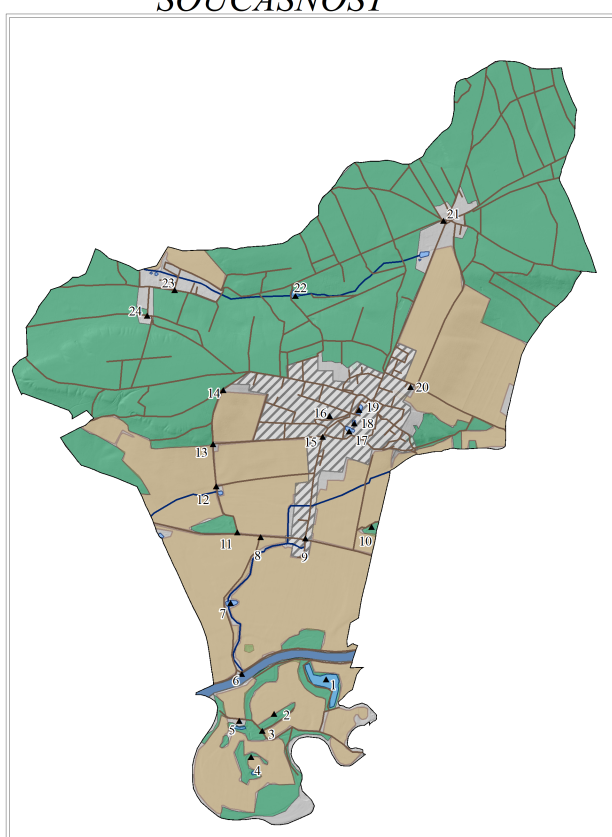
STABILNÍ KATASTR



LETECKÉ SNÍMKY 1954



SOUČASNOST



Legenda

- | | | |
|-----------------------------|---------------------------|-----------------------------|
| ▲ dochovanné krajinné prvky | ▭ hranice k.ú. Konárovice | ▨ intravilán |
| — cestní síť | ■ vodní plochy | ■ zemědělsky využívaná půda |
| — vodní toky | ■ tok Labe | ■ lesní pozemky |

0 1 2 km