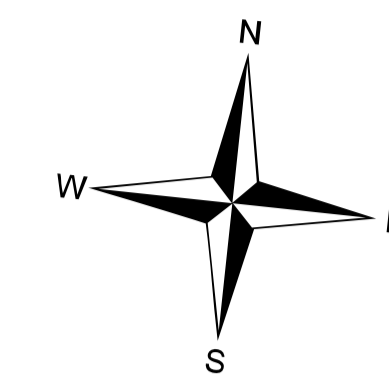



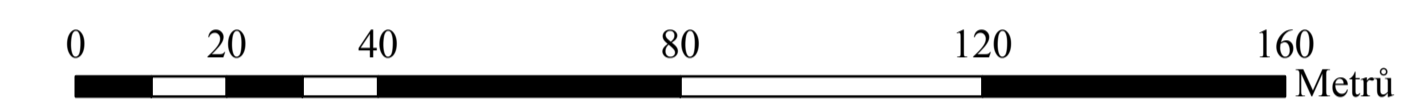



Mapa řešeného území



Legenda

-  hranice řešeného území
-  skupiny nádob
-  nádoby



Kreslila: Kamila Marušková		
Název bakalářská práce:		
Rostliny v nádobách a jejich použití v dílech zahradního umění	Datum:	4/2016
Místo realizace:	Formát:	A1
Lednicko-valtický areál, formální zahrada lednického zámku	Měřítko:	1:1000
Název: Mapa řešeného území s vyznačením nádob	Číslo:	7