



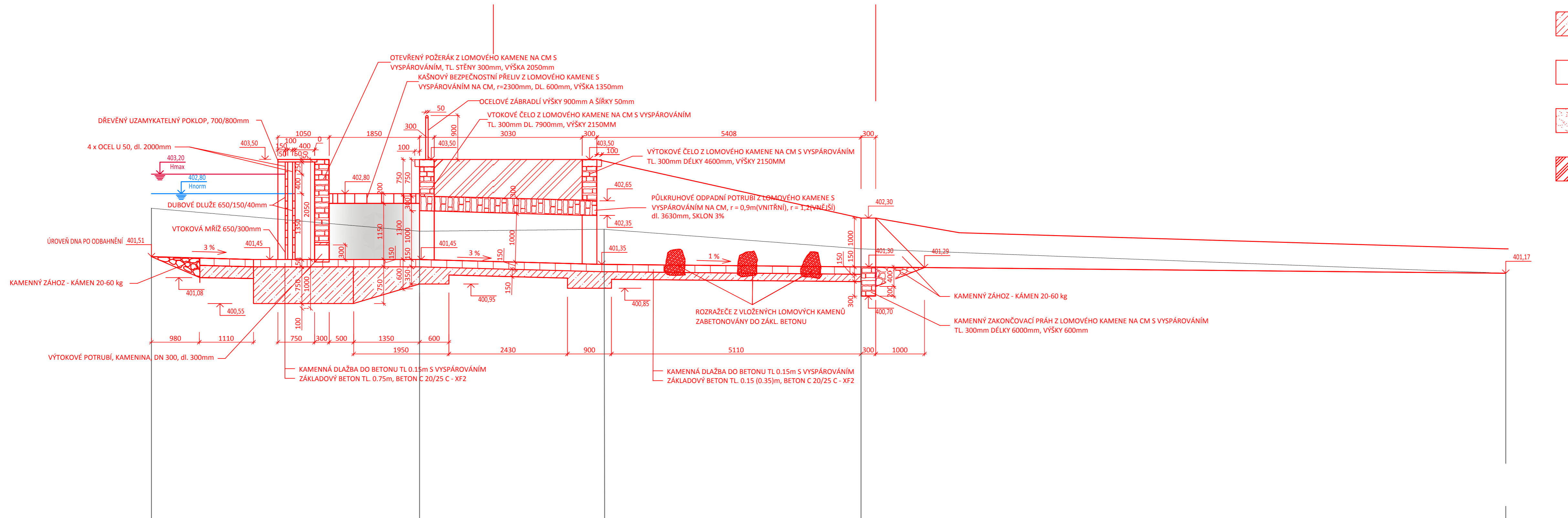
Výpustné zařízení - podélný řez 1:50

LEGENDA:

- NOVÝ STAV
- SOUČASNÝ STAV
-  KAMENNÉ ZDIVO S VYSPÁROVÁNÍM NA CM
-  ZÁKLADOVÝ BETON TL. 0.75m, BETON C 20/25 C - XF2
-  KAMENNÁ DLAŽBA DO BETONU TL 0.15m S VYSPÁROVÁNÍM
-  ŠTĚRKOVÝ PODSYP TL. 0.1m, HRUBÝ ŠTĚRK (ZRNO 16-64 mm)
-  DOSYPÁVKA VHODNOU ZEMINOU (HUTNĚNO PO VRSTEVNICI tl. 0.2m)

PF - 1A

PF - 2A



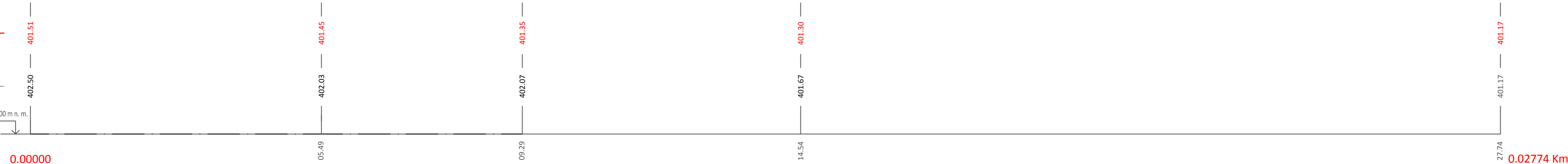
KÓTA BŘEHU

KÓTA NIVELETY

KÓTA TERÉNU

VÝŠKOVÝ SYSTÉM Bpv
SROVNÁVACÍ ROVINA

STANIČENÍ (KM)



Vedoucí práce Ing. Vojtěch Havlíček, PhDr.		Kreslil Bc. Pavel Pešek	
Investor	Obec Vilémov		
Místo stavby	Ždánice u Vilémova (Kraj Vysočina)		
Rekonstrukce nádrže Ždánice u Vilémova		Datum	03/2015
		Formát	8XA4
		Účel	DUR
Výpustné zařízení - podélný řez		Měřítko	Č. výkresu
		1:50	D.02