

Univerzita Hradec Králové  
Pedagogická fakulta  
Katedra ruského jazyka a literatury

**Potenciál cestovního ruchu na Znojemsku**

Bakalářská práce

Autor: Nikola Žaloudková

Studijní program: B7310 - Filologie

Studijní obor: AJCRB - NJCRB

Cizí jazyky pro cestovní ruch - anglický jazyk

Cizí jazyky pro cestovní ruch - německý jazyk

Vedoucí bakalářské práce: Ing. Daniela Mandřáková

Oponent bakalářské práce: PaedDr. Zdenek Novotný



## Zadání bakalářské práce

**Autor:** Nikola Žaloudková

**Studium:** P15P0138

**Studijní program:** B7310 Filologie

**Studijní obor:** Cizí jazyky pro cestovní ruch - anglický jazyk, Cizí jazyky pro cestovní ruch - německý jazyk

**Název bakalářské práce:** **Potenciál cestovního ruchu na Znojemsku**

**Název bakalářské práce AJ:** Tourism Potential of the Znojmo Region

### **Cíl, metody, literatura, předpoklady:**

Autorka se v bakalářské práci zabývá potenciálem cestovního ruchu v regionu Znojemsko a jeho využitím pro oblast cestovního ruchu.

PÁSKOVÁ, Martina. ZELENKA, Josef. Výkladový slovník cestovního ruchu. Praha: Ministerstvo pro místní rozvoj ČR, 2002. 431 s. KROB, Miroslav. Znojmo město památek. 1. vydání Brno: Blok, 1974. 156 s. ISBN 47-002-74. KOS, Jan. LAZÁREK, Petr. NÁRODNÍ PARK PODYJÍ Základní fakta o nejmenším národním parku České republiky. Znojmo: Schneider CZ graphic&design s.r.o., 2011. 72 s. URBAN, Vítek. Kam na víkend: Jižní Morava. 1. vydání Brno: Computer Press, 2007. 134 s. ISBN 978-80-251-1566-4. SOUKUP, Vladimír. LUDVÍK, Marcel. DAVID, Petr: Průvodce po Čechách, Moravě, Slezsku: Podují - Znojemsko. Svazek 16 Praha: nakladatelství Soukup & David, 1998. 176 s. ISBN 80-86050-14-9.

**Garantující pracoviště:** Katedra ruského jazyka a literatury,  
Pedagogická fakulta

**Vedoucí práce:** Ing. Daniela Mandáková

**Oponent:** PaedDr. Zdenek Novotný

**Datum zadání závěrečné práce:** 19.12.2016

## **Prohlášení**

Prohlašuji, že jsem tuto bakalářskou práci vypracovala (pod vedením vedoucí bakalářské práce) samostatně a uvedla jsem všechny použité prameny a literaturu.

.

V Hradci Králové dne 9. 5. 2019

.....

Nikola Žaloudková

## **Poděkování**

V této části bych ráda poděkovala vedoucí mé bakalářské práce Ing. Daniele Mandřákové za poskytnutí odborných rad, psychickou podporu, ochotu a vstřícný přístup během zpracování mé práce.

## **Anotace**

ŽALOUDKOVÁ, Nikola. *Potenciál cestovního ruchu na Znojemsku*. Hradec Králové: Pedagogická fakulta Univerzity Hradec Králové, 2019. 51 s. Bakalářská práce. Vedoucí práce: Ing. Daniela Mandřáková.

Bakalářská práce zkoumá turistický potenciál Znojemska. Obsahuje základní charakteristiku pojmu cestovní ruch, potenciálu cestovního ruchu, druhů, forem a služeb v cestovním ruchu. Obsahuje také charakteristiku Jihomoravského kraje, Znojemska a města Znojma a popisuje historii, památky a kulturní a přírodní atraktivity v daných oblastech. Analyzuje předpoklady rozvoje cestovního ruchu dle lokalizačních, selektivních, realizačních předpokladů a obsahuje SWOT analýzu znojemského regionu. Součástí bakalářské práce jsou mapy a obrázky některých zmíněných památek a turistických atraktivit. V neposlední řadě je v bakalářské práci vypracována nabídka tří tipů pro navštívení Znojemska na kole, v rámci poznávání této oblasti, anebo společně s kulturním programem.

**Klíčová slova:** cestovní ruch, Znojemsko, potenciál, destinace

## **Annotation**

ŽALOUDKOVÁ, Nikola. Tourism potential of the Znojmo region. Hradec Králové: Pedagogical faculty of the University of Hradec Králové, 2019. 51 p. Bachelor Degree Thesis. Leader of the Bachelor Degree Thesis: Ing. Daniela Mand'áková.

This bachelor degree thesis researches the tourism potential of the Znojmo region. It contains basic characteristics of tourism, tourism potential, types, forms and services of the tourism topic. It also contains the characteristics of the South Moravian Region, the Znojmo region and the town of Znojmo and describes the history, sights and cultural and natural attractions in the given areas. It analyzes the assumptions of tourism development according to localization, selection and realization. It also contains a SWOT analysis of the Znojmo region. Maps and pictures of some mentioned sights and tourist attractions are a part of this bachelor degree thesis. Last but not least, the bachelor degree thesis offers a tip on three visits of the Znojmo region by bike, as part of exploring this area, or together with a cultural programme.

**Key words:** tourism, Znojmo region, potential, destination

## Obsah

Seznam použitých zkratk	1
ÚVOD	2
TEORETICKÁ ČÁST	3
1 CESTOVNÍ RUCH	3
1.1 Vymezení pojmu cestovní ruch	3
1.2 Potenciál cestovního ruchu	4
1.3 Předpoklady rozvoje cestovního ruchu	4
1.3.1 Lokalizační předpoklady	5
1.3.2 Selektivní předpoklady	5
1.3.3 Realizační předpoklady	5
1.4 Druhy a formy cestovního ruchu	5
1.5 Služby v cestovním ruchu	6
1.6 SWOT analýza	6
PRAKTICKÁ ČÁST	7
2 CHARAKTERISTIKA DANÉ OBLASTI	7
2.1 Charakteristika Jihomoravského kraje	7
2.1.1 Historie Jihomoravského kraje	8
2.1.2 Památky Jihomoravského kraje	9
2.1.3 Kulturní a přírodní atraktivity Jihomoravského kraje	10
2.2 Charakteristika Znojemska	11
2.2.1 Historie Znojemska	12
2.2.2 Památky na Znojemsku	12
2.2.3 Kulturní a přírodní atraktivity na Znojemsku	15
2.3 Charakteristika města Znojma	16
2.3.1 Historie města Znojma	16

2.3.2	Památky města Znojma .....	18
2.3.3	Kulturní a přírodní atraktivity města Znojma.....	19
3	PŘEDPOKLADY ROZVOJE CESTOVNÍHO RUCHU NA ZNOJEMSKU.....	21
3.1	Lokalizační předpoklady.....	21
3.1.1	Klima, Biosféra.....	21
3.1.2	Národní park Podyjí .....	22
3.1.3	Vinařství .....	23
3.1.4	Kulturní akce, kulturní zařízení .....	23
3.1.5	Sportovní a zábavní zařízení.....	24
3.2	Selektivní předpoklady .....	24
3.3	Realizační předpoklady.....	24
4	SWOT ANALÝZA .....	25
4.1	Silné stránky Znojemska.....	25
4.2	Slabé stránky Znojemska .....	25
4.3	Příležitosti Znojemska .....	26
4.4	Hrozby Znojemska.....	26
4.5	Shrnutí SWOT analýzy .....	26
5	TIPY NA VÝLET PO ZNOJEMSKU .....	27
5.1	Cyklistický výlet .....	27
5.2	Poznávací výlet .....	29
5.3	Kulturně-poznávací výlet.....	33
	ZÁVĚR.....	37
	SEZNAM POUŽITÉ LITERATURY .....	38
	Tištěné zdroje.....	38
	Internetové zdroje .....	39
	PŘÍLOHY .....	40



5.3.1	Seznam obrázků.....	40
-------	---------------------	----

## **Seznam použitých zkratek**

CR - cestovní ruch

ČR - Česká republika

ČSSD - Česká strana sociálně demokratická

ČSÚ - Český statistický úřad

CHKO - Chráněná krajinná oblast

IDS – Integrovaný dopravní systém

JMK - Jihomoravský kraj

NP - Národní park

NPÚ – Národní památkový ústav

SWOT analýza - Strengths, Weaknesses, Opportunities and Threats analysis

TIC - Turistické informační centrum

UNESCO - United Nations Educational, Scientific and Cultural Organization

UNWTO - United Nations World Tourism Organization

VOC Znojmo - Vína originální certifikace Znojmo

## ÚVOD

Tématem mé bakalářské práce je Potenciál cestovního ruchu na Znojemsku. Výběr tématu pro mě byl velmi rychlý a jasný, neboť jsem se v této oblasti narodila, žila v ní celých osmnáct let a považuji tento okres za můj domov.

Pojem cestovní ruch si většina lidí spojuje s únikem z reality a povinností, prázdninami, dovolenou u nás či v zahraničí nebo příjemně stráveným volným časem. Cestovní ruch nicméně zasahuje do mnohem více sfér než si „laik“ uvědomuje. Stává se nejdynamičtější a nejlépe se rozvíjejícím ekonomickým odvětvím.

Ráda bych v této práci popsala, analyzovala předpoklady cestovního ruchu a zjistila jejich význam a potenciál pro rozvoj cestovního ruchu ve znojemském regionu.

Cílem mé práce je informovat čtenáře o atraktivních možnostech cestování a trávení volného času v této krásné a možnostmi pro poznávání a cestování nabitě oblasti. Přeji si, abych svými slovy inspirovala co největší počet čtenářů ke zvážení nebo v nejlepším případě k realizaci návštěvy Jihomoravského kraje z vlastního zájmu a zvědavosti.

# TEORETICKÁ ČÁST

## 1 CESTOVNÍ RUCH

### 1.1 Vymezení pojmu cestovní ruch

Cestovní ruch (dále jen CR) tvoří obsáhlý soubor činností a podílí se na něm řada subjektů. Cílem CR je organizovat, umožňovat a zpříjemnit občanům cestování, rekreační či poznávací. Hlavním subjektem je v CR cestující osoba. Postupem času se utvořila široká škála profesí a podnikatelských subjektů k uspokojování potřeb účastníka CR. Dle J. Vágnera se CR v posledním půlstoletí, díky svému významu a dopadům ekonomickým, ekologickým či sociálním, řadí mezi nejdynamičtěji se rozvíjející oblasti světového hospodářství.

Světová organizace cestovního ruchu United Nations World Tourism Organization (dále jen UNWTO) říká, že CR je činnost osob cestujících do míst a pobývajících v místech mimo své obvyklé prostředí po dobu kratší než jeden ucelený rok, za účelem trávení volného času a služebních cest (osoba nesmí být odměňována ze zdrojů navštíveného místa) a také říká, že CR je mnohostranným odvětvím, které zahrnuje dopravu, turistická zařízení, poskytující ubytování a stravování, služby cestovních kanceláří a agentur, průvodcovské služby, turistické informační systémy a další infrastrukturu či další služby CR. Dále nám sděluje, že CR patří mezi nejvýznamnější součásti národní i světové ekonomiky.

Je možné tedy říci, že CR je komplexní, mnoha oblastmi a z mnoha aspektů se prolínající společenský jev bez jakéhokoli pevně stanovitelného rozhraní, je kooperačním souhrnem všech jevů, vztahů a dopadů v časoprostorovém kontextu, souvisících s narůstající mobilitou lidí, inspirovanou uspokojováním svých potřeb v oblasti využití volného času, rekreace, cestování, poznání, pak také v oblasti sociální, kulturní a v dalších oblastech. Náplní CR jsou souhrnné aktivity jeho účastníků, procesy souvisící s budováním a provozováním zařízení poskytujících těmto účastníkům služby, aktivity spojené s rozvojem a ochranou zdrojů pro jeho funkci, souhrn politických a veřejně správních aktivit (politika, propagace a regulace cestovního ruchu, mezinárodní spolupráce apod.) a současně i reakce místních komunit a ekosystémů na uvedené aktivity. Dalším hlediskem CR je obsáhlé spektrum způsobů, jak vyhovět potřebám lidí. Primární je potřeba poznání v mnoha podobách (nová kultura, lidé, země, nové zážitky, apod.), potřeba prožitku, potřeba změnit každodenní stereotyp,

odpočinout si, relaxovat. Mezi další potřeby patří touha po sociálním kontaktu, poznání víry atd. Z těchto přání a motivací vycházejí různé konkrétní formy CR. (Pásková, Zelenka, 2012)

*„Charakteristické rysy cestovního ruchu jsou:*

- *změna místa pobytu, cestování z místa běžného životního prostředí do místa či míst mimo běžné životní prostředí, doprava se stává nezastupitelnou součástí cestovního ruchu,*
- *dočasný neboli přechodný pobyt v místě, které není místem běžného životního prostředí účastníka cestovního ruchu, tím se poskytování služeb přechodného ubytování v nejrůznějších formách stává druhou základní a nezastupitelnou součástí cestovního ruchu,*
- *hlavní účel cesty není výdělečná činnost v navštívené zemi, jsou tedy vyloučeny cesty za prací v pracovním poměru, ale zahrnují se služební pracovní cesty včetně účasti na kongresových akcích,*
- *realizace se uskutečňuje převážně ve volném čase účastníka cestovního ruchu,*
- *vytváření vztahů mezi lidmi, v místě dočasného pobytu mezi účastníky cestovního ruchu a místními obyvateli, mezi účastníky cestovního ruchu navzájem a mezi účastníky cestovního ruchu a zprostředkovateli.“ (Hrala, 2001, str. 43 - 44)*

Dle různých hledisek lze rozlišovat CR domácí, zahraniční, mezinárodní, tranzitní, krátkodobý, dlouhodobý, organizovaný, neorganizovaný, individuální, skupinový, volný, vázaný, rekreační, poznávací, kulturní, náboženský, lázeňský, lovecký, kongresový, sportovní, služební, děti a mládeže, dospělých, starších občanů, sociální. (Čech, 1998)

## **1.2 Potenciál cestovního ruchu**

*„Potenciál cestovního ruchu je souhrnnou hodnotou všech předpokladů cestovního ruchu, oceněných na základě bodovací škály, sníženou o zápornou hodnotu negativních faktorů rozvoje cestovního ruchu – zejména o špatný stav složek životního prostředí (kyselé deště, nízká kvalita vzduchu, znečištění moře, pláží, aj.) a konfliktní land-use daného území.“ (Vystoupil a Šauer, 2011, s. 34)*

## **1.3 Předpoklady rozvoje cestovního ruchu**

Pro zhodnocení potenciálu CR se využívají lokalizační, selektivní a realizační předpoklady rozvoje CR. Já se v této práci zaměřím hlavně na lokalizační a realizační předpoklady.

Pod slovním spojením předpoklady CR se rozumí souhrn přírodních a antropogenních aspektů včetně jejich mnohoúrovňových vazeb, které tvoří předpoklady pro realizaci CR. Podle chorologického členění je lze členit na lokalizační předpoklady CR, selektivní předpoklady CR a realizační předpoklady CR. Lokalizační předpoklady se dělí na přírodní, fyzicko-geografické a antropogenní. Selektivní předpoklady se dále dělí na politické, demografické, administrativní, urbanizační, sociologické, personální a ekologické. Realizační předpoklady CR se dále dělí na komunikační a materiálně technické. (Pásková, Zelenka, 2012)

### **1.3.1 Lokalizační předpoklady**

Lokalizační předpoklady analyzují přírodní, kulturní atraktivity a rozvíjení činností CR na konkrétním území.

Lokalizační předpoklady CR zahrnují přírodní předpoklady (reliéf a struktura krajiny) a přírodní atraktivity (klíma, vodstvo, flóra, fauna) a kulturně municipální (komunální) předpoklady (lidmi vytvořené atraktivity) jako jsou lidové tradice (folklór), struktura institucí státní a místní správy a samosprávy. (Pásková, Zelenka, 2012)

### **1.3.2 Selektivní předpoklady**

Selektivní předpoklady zahrnují předpoklady demografické (hustota a věková struktura obyvatelstva, struktura obyvatelstva podle pohlaví), předpoklady politické (politická stabilita/nestabilita, válka, bezpečnostní situace, atd.), předpoklady socio-ekonomické (ekonomické aktivity, vlastnictví dopravních prostředků (a objektů individuální rekreace), sociální příslušnost, vzdělání, průměrný příjem na člena rodiny, jevy klasifikované ve společnosti (demografické, sociální, politické, apod.), předpoklady urbanizační (např. hustota a velikost sídel), environmentální (nejen aktuální kvalita životního prostředí, ale také trendy vývoje a jeho kvality), lokalizační předpoklady a předpoklady personální (profesionalita ve službách, managementu). (Pásková, Zelenka, 2012)

### **1.3.3 Realizační předpoklady**

Realizační předpoklady zahrnují komunikační předpoklady (struktura komunikační sítě, dostupnost na území) a infrastrukturu CR. (Pásková, Zelenka, 2012)

## **1.4 Druhy a formy cestovního ruchu**

CR dělíme na druhy a formy. U forem CR využíváme motivační hlediska a hledání podnětů pro účast na CR. Základními motivacemi jsou odpočinek, poznávání prostředí a socializace. Kritérium způsobu realizace v závislosti na konkrétních podmínkách (geografických,

ekonomických, společenských, aj.) uplatňujeme u jednotlivých druhů CR. V praxi se obě kritéria prolínají. Podle Páskové a Zelenky se dělení na druhy provádí dle těchto nejčastěji používaných kritérií: délka trvání, způsob, využívání přírodních nebo lidských zdrojů, teritoriální rozmístění, organizovanost, hromadnost, rozložení během roku a vliv na životní prostředí. Dělení na formy je podle nich na ekoturismus, etnický, kongresový, krajanský, kulturní, léčebný, poznávací, prožitkový, přírodní, rekreační, religiózní, sportovní, tematický, turistika a wellness.

### **1.5 Služby v cestovním ruchu**

Služby v CR se dělí na ubytovací, stravovací, dopravní, informační, průvodcovské, zprostředkovatelské, směnářské, sportovně rekreační, zábavní, kulturní, lázeňské aj. služby poskytované turistům, návštěvníkům a cestujícím. Podle vztahu uspokojování potřeb návštěvníků jsou rozdělovány na základní služby CR (například součástí ubytovacích služeb může být pokojová služba), doplňkové služby CR (cestovní pojištění s asistenční službou), podle způsobu placení na placené a neplacené služby, podle způsobu zajištění dostupnosti na předem rezervované služby a služby nerezervované, podle komplexnosti na jednotlivé služby a komplexy služby (resp. zájezdy). (Pásková, Zelenka, 2012)

### **1.6 SWOT analýza**

Strengths, Weaknesses, Opportunities and Threats analysis (dále jen SWOT analýza) hodnotí silné a slabé stránky organizace (podniku nebo také destinace CR). Hodnotí i tržní příležitosti, a hrozby. Poskytuje podklady pro formulaci strategických cílů, rozvojových směrů a aktivit. Ze SWOT analýzy se dělají závěry, které se stanou osnovou dalšího rozvoje a rozhodování.

Dle Páskové a Zelenky se pod výrazem SWOT analýza rozumí metoda analýzy vnitřních faktorů (organizace/destinace/silných a slabých stránek) a jejich vnějších příležitostí (ekonomická situace, nové trhy, demografické změny, technologie, atd.) a vnějších hrozeb/omezení (konkurence, demografické změny, legislativa, atd.). Říkají, že SWOT analýza se využívá ve strategickém plánování, managementu, i marketingu, soustřeďuje se na kritické faktory úspěchu organizace/destinace, je jednou z metod ohodnocení potenciálu rozvoje organizace/destinace a také jeho rizik.

# PRAKTICKÁ ČÁST

## 2 CHARAKTERISTIKA DANÉ OBLASTI

### 2.1 Charakteristika Jihomoravského kraje

Stručná charakteristika Jihomoravského kraje:

**Rozloha:** 7 065 km<sup>2</sup> (David, Soukup, 2007)

**Počet obyvatel:** 1 187 667 obyvatel (k 31. 12. 2018, Český statistický úřad)

**Hustota osídlení:** cca 157, 1 osob na km<sup>2</sup>

**Počet obcí:** 673

**Počet měst:** 49

**Okresy:** 7 (Blansko, Brno-město, Brno-venkov, Břeclav, Hodonín, Vyškov, Znojmo)

**Statutární města:** Brno (379 527 obyvatel k 1. 1. 2018, Český statistický úřad)



Obrázek 1: Poloha JMK



Dle Českého statistického úřadu (dále jen ČSÚ) se Jihomoravský kraj se rozkládá v jihovýchodní části České republiky (dále jen ČR). Sousedí s Rakouskem a Slovenskem. Je vymezen okresy Blansko, Brno-město, Brno-venkov, Břeclav, Hodonín, Vyškov a Znojmo. Centrem kraje je druhé největší město ČR Brno, které je významným střediskem justice, ekonomickým a správním centrem, městem univerzit a také veletržním centrem střední Evropy, které má již dlouholetou tradici veletrhů, za nimiž ročně přijíždí přes jeden milión lidí z celého světa.

Velkou výhodou kraje je vynikající dopravní dostupnost a strategická poloha na křižovatce transevropských silničních a železničních dálkových cest, které jsou důležitými spojnicemi v Evropě. (Český statistický úřad, 2018)

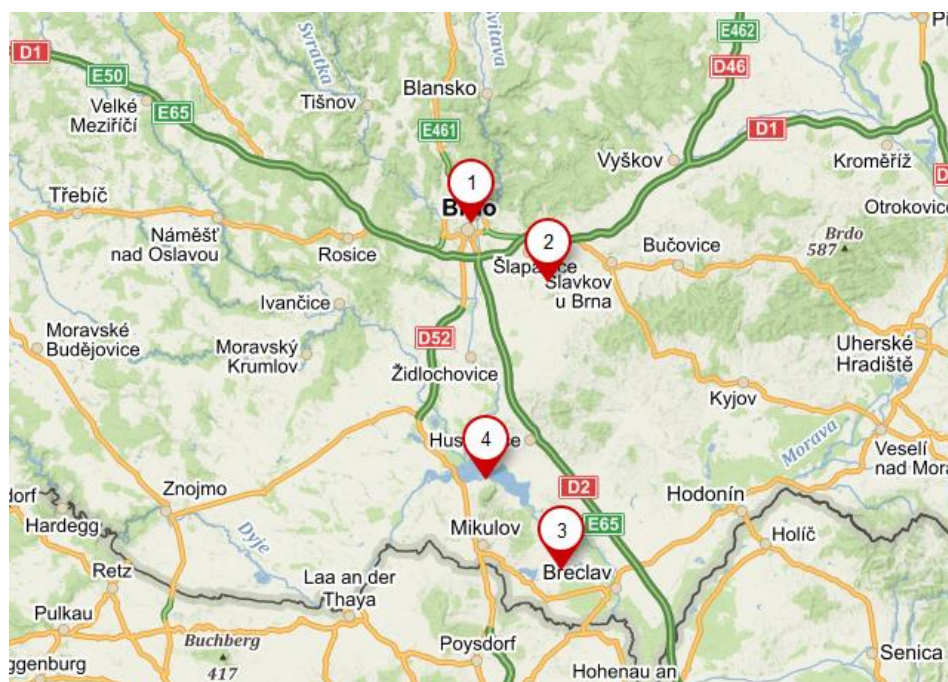
Jihomoravské zemědělství je na vysoké úrovni – zemědělská půda tvoří 60% výměry regionu, z níž 83% připadá na ornou půdu. Specialitou jižní Moravy je zejména vinohradnictví evropské úrovně (v kraji je přes 90 % plochy vinic v rámci ČR), pro kraj je typické množství malých producentů vína a vinných sklepů. Silnou tradicí je pěstování ovoce a zeleniny. Severní oblasti kraje jsou známé pro lesnictví a produkci dřeva. (Český statistický úřad, 2018)

### **2.1.1 Historie Jihomoravského kraje**

Již doba prehistorická proslavila jižní Moravu více než jiné části dnešního Česka. Zmínila bych hlavně dobu lovců mamutů se slavnou soškou Věstonické Venuše spolu s dalšími historickými nálezy.

Jižní Morava byla jedním z center Velkomoravské říše v 8. a 9. století. Ve Znojmě nalezneme jednu z nejstarších rotund na území dnešní ČR. Dnešní hlavní město kraje, Brno, bylo již od 14. století sídlem moravských markrabat a zasedal zde Moravský zemský sněm, který také střídavě zasedal v Olomouci a v době svého vzniku dokonce i ve Znojmě. Jihomoravský kraj (dále jen JMK) existoval již v Československu od roku 1960 do roku 1990. Byl větší než současný JMK, neboť k němu patřily i části dnešních krajů Vysočina, Olomouckého a Zlínského. Od 1. ledna 2000 do 31. května 2001 se JMK nazýval krajem Brněnským. (David, Soukup, 2007)

## 2.1.2 Památky Jihomoravského kraje

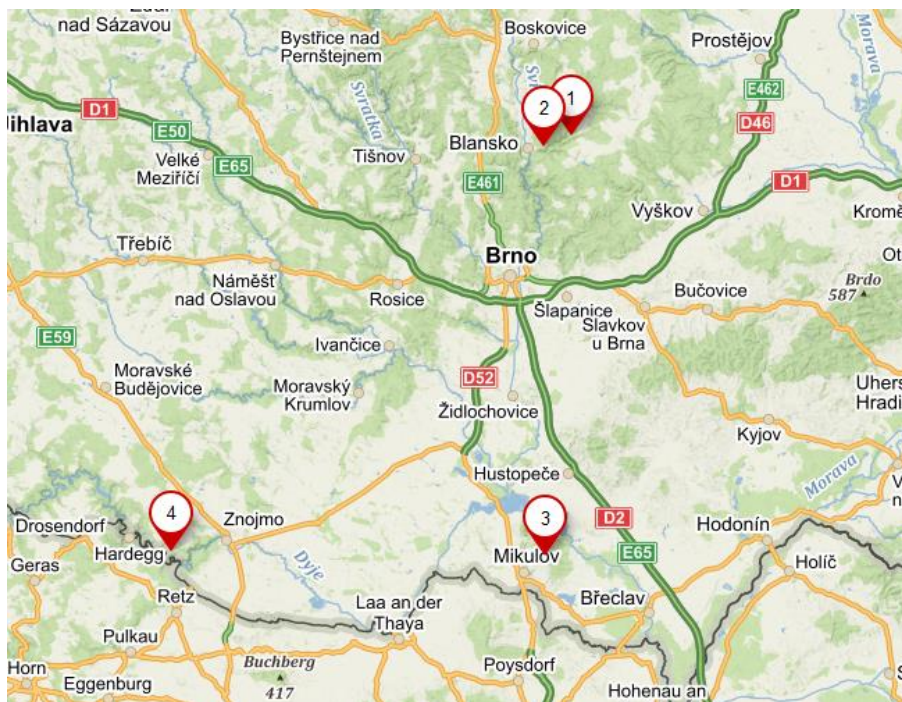


Obrázek 2: Vybrané památky JMK

JMK je regionem s bohatými kulturně-historickými kořeny a cennými architektonickými památkami ze všech stavebních slohů. Konkrétně dvě z nich, brněnská vila Tugendhat a kulturní krajina Lednicko-valtický areál, byly zapsány na Seznam světového kulturního a přírodního dědictví, neboli United Nations Educational, Scientific and Cultural Organization (dále jen UNESCO). (Český statistický úřad, 2018)

**Vilu Tugendhat** můžeme na obrázku vidět pod číslem 1, **Lednicko-valtický areál** pod číslem 3. Znáмым a historicky zajímavým místem je také **Slavkov**, místo bitvy tří císařů. Na obrázku znázorněn pod číslem 2. V tomto kraji pobývali také lovci mamutů. Můžeme zde navštívit nejznámější archeologické naleziště **Dolní Věstonice**, odkud pochází světoznámá plastika Věstonické Venuše, na obrázku pod číslem 4. Další známé archeologické areály jako jsou Mikulčice a Pohansko svědčí o slávě a bohatství Velkomoravské říše.

### 2.1.3 Kulturní a přírodní atraktivity Jihomoravského kraje



Obrázek 3: Kulturní a přírodní atraktivity JMK

Chráněná krajinná oblast (dále jen CHKO) Moravský kras nabízí návštěvníkům rozsáhlé komplexy krápníkových jeskyní včetně známé propasti **Macocha**, která je na obrázku znázorněná pod číslem 1. Pod číslem 2 následuje další turisty velmi oblíbená část Moravského krasu - **Punkevní jeskyně**. Dále lákají turisty na jižní Moravu také zdejší živé tradice, pohostinnost a srdečnost obyvatel. Místní folklór zahrnuje hudbu, tanec, jazyk, lidové kroje a umělecká řemesla. Význam tohoto dědictví dokazuje zápis mužského sólového tance – verbuňku, na seznam nemotného dědictví lidstva UNESCO. Na seznamu UNESCO je uvedena i Jízda králů, lidový obyčej udržovaný na Slovácku a na Hané.

Pod ochranou UNESCO jsou také na území kraje dvě biosférické rezervace – Dolní Morava (zahrnuje CHKO Pálavu, Lednicko-valtický areál, oblast soutoku řek Dyje a Morava) a Bílé Karpaty. **CHKO Pálava** můžete na mapě vidět pod číslem 3. Na území kraje leží jeden ze čtyř národních parků České republiky – **Národní park** (dále jen NP) **Podyjí**, znázorněný pod číslem 4. (Český statistický úřad, 2018)

Stále oblíbenějším způsobem poznávání JMK jsou cyklotrasy včetně populárních Moravských vinných stezek. Milovníky silných motorů přitahují automobilové a motocyklové závody na Masarykově okruhu v krajském městě Brně včetně každoročního podniku mistrovství světa motocyklů. (Český statistický úřad, 2018)

## 2.2 Charakteristika Znojemska

### Stručná charakteristika Znojemska:

**Rozloha:** 1 590 km<sup>2</sup>

**Počet obyvatel:** 114 104 obyvatel (k 31. 12. 2018)

**Hustota osídlení:** 70 obyvatel na 1 km<sup>2</sup>

**Počet obcí:** 144 (z toho 5 měst a 13 městysů) (Český statistický úřad, 2018)



Obrázek 4: Poloha regionu Znojmsko

Okres Znojmo patří svojí rozlohou o 1 590 km<sup>2</sup> mezi největší okresy České republiky. Základní podobu a velikost získal v roce 1961, kdy se sloučily okresy Znojmo a Moravský Krumlov s částí okresu Moravské Budějovice. Současná podoba byla upravena k 1. 1. 2007. Severním sousedem okresu Znojmo je okres Brno-venkov a východním je okres Břeclav, na severozápadě okres Třebíč z kraje Vysočina, krátkou hranici má na západě také s okresem Jindřichův Hradec z Jihočeského kraje. Jižní hranice s Rakouskem je dlouhá 105 km. (Český statistický úřad, 2018)

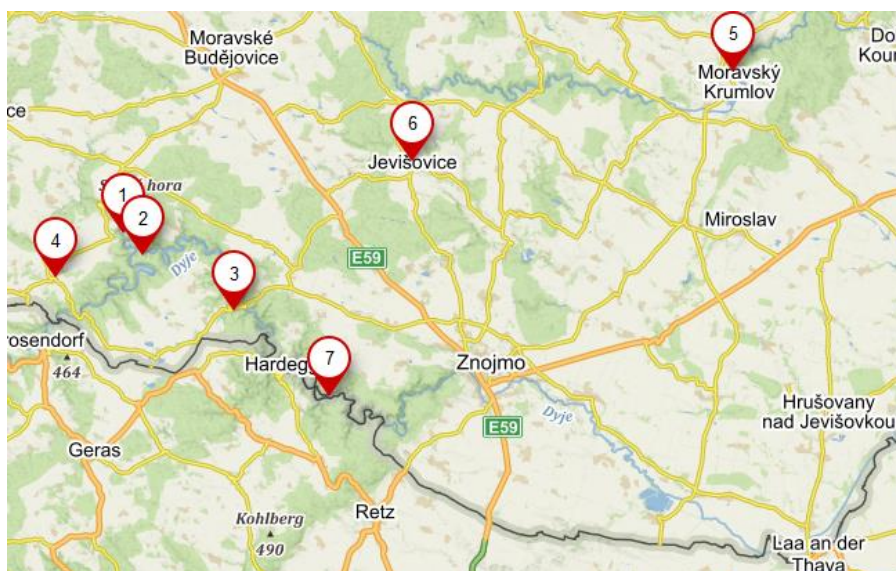
Znojmsko patří k nejkrásnějším oblastem na jižní Moravě a je zároveň významnou turistickou destinací. Nabízí širokou škálu turisticky zajímavých destinací, pasivní odpočinek i aktivní dovolenou. Pro pasivní odpočinek turisté rádi volí některou z přehrad na Vranovsku,

Jevišovicku či Výrovicku. Cílem aktivních turistů bývá NP Podyjí či některá z cyklistických stezek, kterými je Znojensko hustě protkáno. Milovníky historie zaujme celá řada památek.

### 2.2.1 Historie Znojemska

Četné archeologické nálezy dokazují, že území znojenského okresu bylo osídlováno již od pravěku – starší doby kamenné. Toto osídlování dále během času pokračovalo přes slovanská hradiště, budování tvrzí a hradů, přes vznik prvních obcí a měst a zanechalo mnoho movitých a nemovitých historických památek. Tyto spolu s příjemným klimatem a nedevastovaným přírodním prostředím, jsou dobrým předpokladem k rozvoji rekreace v regionu. (Znojenská Beseda, 2018)

### 2.2.2 Památky na Znojensku



Obrázek 5: Vybrané památky na Znojensku

Pod číslem 1 se na obrázku nachází **hrad Bítov**, který je pod záštitou Národního památkového ústavu (dále jen NPÚ). Hrad Bítov byl postaven v 11. století a byl sídlem jednoho z šesti moravských krajských úředníků, kteří měli



Obrázek 7: Hrad Bítov

neomezenou moc. Na přelomu 13. a 14. století byl hrad

přestavěn na raně gotický a byl obehán pásem hradeb. Po další přestavbě na pomezí 15. a 16. století, kdy se sjednotily starší části hradu ve dvoupatrový palác, který byl zakončen hranolovou věží, byl hrad považován za jeden z nejbezpečnějších hradů. Návštěvníky zaujme obsáhlá sbírka zbraní a expozice vycpaných zvířat. (Scheinpflugová, Nováková, 1998) Téměř naproti hradu stojí zřícenina **Cornštejn**, na obrázku vyznačená číslem 2. Hrad byl vybudován za účelem posílení postavení Bítova a ochrany této části Moravy. Cornštejn od svého vzniku



Obrázek 6: Zřícenina hradu Cornštejn

(okolo roku 1298) patřil společně s Bítovem rodu Jankovských z Lichtenburka. Hrad byl rozšiřován až do druhé poloviny 15. století, kdy ho oblehlo vojsko, za účelem potrestání majitele kvůli odepření poslušnosti Jiřímu z Poděbrad.

Při obléhání byl hrad poškozen, noví majitelé ho ale zrekonstruovali a prodali nedaleké obci Bítov. Postupem času hrad chátral a dnes je přístupný pouze na vlastní nebezpečí. (Soukup, David, Ludvík, 1998)

U památky číslo 3 si budete připadat jako v pohádce. Jedná se o malebný zámek na skále ve **Vranově nad Dyjí**. Již roku 1100 je v Kosmově kronice uvedeno slovanské hradiště chránící Moravu proti Rakousům. Hrad byl vybudován na 76 m vysoké skále nad řekou Dyjí. Nejstarší dochované části hradu jsou ze 13. a 14. století.



Obrázek 8: Zámek Vranov nad Dyjí

(Soukup, David, Ludvík, 1998) Dnes je zámek Vranov nad Dyjí také pod ochranou NPÚ, stejně jako památka pod číslem 4 – zámek **Uherčice**. Zámek vznikl v 15. století a patří k němu i krásné zahrady a parky. Číslo 5 patří zámku v **Moravském Krumlově**. Na místě župního hradu vznikl ve 13. století kamenný hrad, který byl v 16. století pány z Lipé přestaven na renesanční zámek. Vznikla čtyřboká stavba s hlavní zámeckou věží na jižní straně dvora, jehož tři stěny až do třetího patra tvoří arkády. Jsou vyzdobené v toskánském, jónském a korintském slohu. K zámku přibyl také v 18. století malebný anglický park. Od roku 1963 do roku 2012 byla v rytířském sálu vystavěna slavná Slovanská epopej Alfonse Muchy. Pod číslem 6 se skrývá **Jevišovický zámek**. Gotický hrad, o němž zmínky pochází již z 13. století. Byl přestavěn na renesanční a raně barokní zámek. V kapli nalezneme

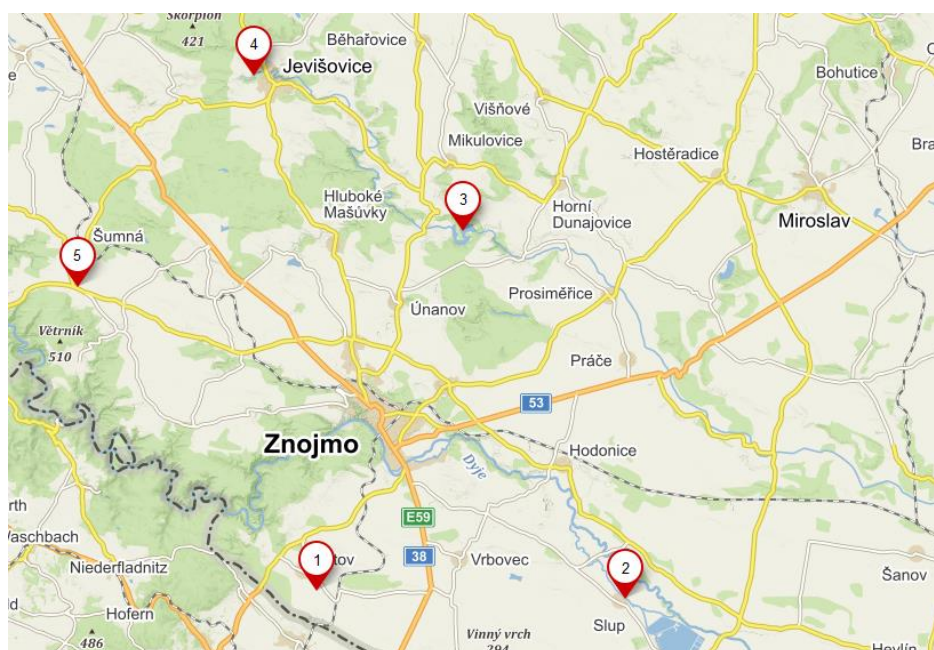


Obrázek 9: Zámek Uherčice

ikonograficky unikátní obraz „Obřezání Páně“ z doby kolem roku 1600. Poslední památka pod číslem 7 je státní zřícenina hradu **Nový hrádek**, který nechal na konci 14. století vybudovat moravský markrabě Jan Jindřich Lucemburský. (Znojemská Beseda, 2018)

### 2.2.3 Kulturní a přírodní atraktivity na Znojemsku

Příjemné klima a ne devastované přírodní prostředí jsou dobrým předpokladem k rozvoji rekreace v regionu. Zvláště povodí horního toku řeky Dyje spolu se sousední krajinou bylo pro své cenné krajínovorné vlastnosti vyhlášeno nejdříve CHKO a poté NP Podyjí. Další rekreační a turistické atraktivity se nachází na horním a středním toku Jevišovky a Rokytné. Všechny tyto oblasti jsou protkány sítí vyznačených cest pro turisty a cyklisty s napojením na sousední okresy a Rakousko. Rozvíjí se také další formy turistiky, jako např. vinařská, která těží z tradic i současnosti regionu. V celém regionu je pořádáno v průběhu roku mnoho kulturních, společenských a sportovních akcí. Některé z nich získaly i nadregionální charakter. Jedná se především o oblíbené Znojenské historické vinobraní. (Znojemská Beseda, 2018)



Obrázek 8: Vybrané přírodní a kulturní atraktivity na Znojemsku

Číslo 1 si na obrázku získal **Areál československého opevnění v Šatově**. Jedná se o muzeum československého opevnění budovaného v letech 1935 - 1938 na obranu před nacistickým Německem. Pod číslem 2 se skrývá **Vodní mlýn Slup**. Ten patří mezi nejcennější technické památky svého druhu u nás. Fungoval již v 16. století a v 17. století byl přestavěn ve stylu pozdní renesance. V budově mlýna si můžeme prohlédnout expozici vývoje mlynářství od nejstarších dob až po současnost. (Podhorský, 2005) Každoročně se zde pořádají slupské slavnosti chleba. Mezi oblíbená místa navštěvovaná převážně v létě patří pod číslem 3 **Vodní nádrž Výrovce**, kde se každoročně v červenci pořádají závody dračích lodí. Oblíbené je i



číslo 4 - **Vodní nádrž Jevišovice.** Je jednou z nejstarších kamenných přehrad ve střední Evropě. Vystavěna byla na konci 19. století. Díky svému technickému řešení byla vyhlášena technickou památkou. Dalším zajímavým místem je pod číslem 5 - **Muzeum motocyklů Lesná.** Zde můžete spatřit expozici o asi 150 historických motocyklů a automobilů.



Obrázek 9: Vodní mlýn ve Slupi

## 2.3 Charakteristika města Znojma

### Stručná charakteristika města Znojma:

**Počet obyvatel:** 91 735 obyvatel (31. 12. 2018, ČSÚ)

Bývalé královské město Znojmo je druhé největší město Jižní Moravy. S 91 735 obyvateli okouzlí návštěvníky všudypřítomnou historií, přírodou a v neposlední řadě mnoha kulturními akcemi spojenými s oslavami regionálního vína i piva.

*„Na posledních výběžcích Českomoravské vrchoviny, jimiž zvlněná krajiny dosahuje jihomoravských rovin, na ostrožně vymezené strmými srázy údolí řeky Dyje a potoka Hradnice, se rozkládá Znojmo.“ (Krob, 1974, s. 1)*

### 2.3.1 Historie města Znojma

Území dnešního města Znojma nad řekou Dyjí bylo osídleno již v mladší době kamenné. Po příchodu Slovanů bylo v 8. století nad soutokem Dyje a Gránického potoka založeno rozsáhlé hradiště, které se o sto let později stalo jedním ze správních center Velké Moravy. Hradiště sloužilo i Přemyslovcům poté, co po roce 1019 připojili Moravu ke svému státu. Před koncem 11. století založili Přemyslovci naproti Hradišti nový hrad, jehož středem byla románská kaple, proslulá znojemská rotunda. Před novým hradem se také rozrůstala předměstská aglomerace. Ve 12. století se Znojmo vedle Olomouce a Brna stalo jedním ze tří

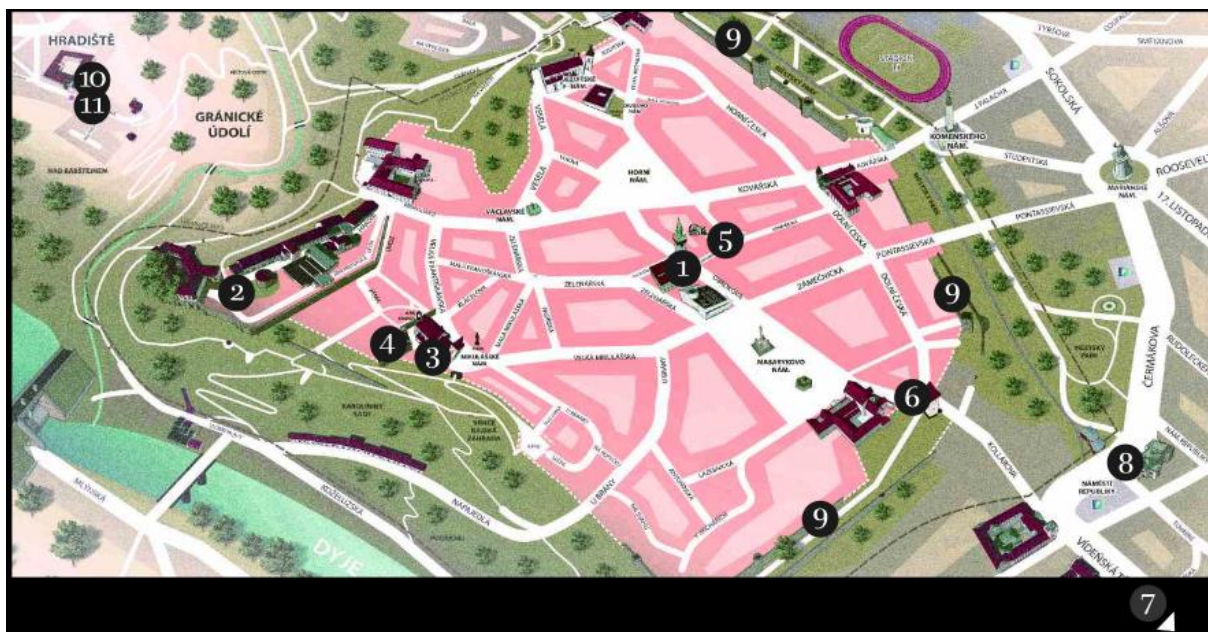
center Moravy. Ve 13. století povýšil český král Přemysl Otakar I. Znojmo na královské město. Historické centrum města s původním opevněním a čtyřmi vstupními branami se zachovalo dodnes. (Znojemská Beseda, 2018)

Znojmo bylo věrnou baštou krále Zikmunda, syna císaře Karla IV. Husitským nepokojům se ubránilo, ale v roce 1437 zde král Zikmund zemřel. Po požáru v roce 1490 byla velká část města znovu vystavěna v pozdně gotickém a renesančním slohu. Velmi příznivě situované město Znojmo na spojnici dvou center nově vzniklé habsburské monarchie, Prahy a Vídně, profitovalo z pěstování vinné révy a dálkového obchodu. Tricetiletá válka znamenala pro město demografickou a ekonomickou pohromu, neboť bylo roku 1679 dobyt Švédy. Po válce zde také řádil mor. (Znojemská Beseda, 2018)

Příjemné oživení městu přinesla po polovině 18. století výstavba císařské silnice z Vídně do Prahy. Znojmo se navíc stalo centrem jednoho z šesti moravských správních krajů. Za doby napoleonských válek se okolí Znojma stalo dějištěm jedné z velkých bitev mezi naší a francouzskou armádou. V 19. století se Znojmo začalo výrazně rozrůstat. K ekonomickému rozmachu přispěla výstavba tzv. Severozápadní dráhy z Vídně přes Znojmo do Děčína a dále do Berlína. Město se stalo velmi proslulé pro svůj okurkářský, keramický a kožedělný průmysl, plně využívalo výhod blízkosti hlavního města na Dunaji. Jako „perla Jižní Moravy“ začalo být známé i pro ČR. Slibný rozmach a vývoj ukončily tragické události 20. století – 2. světové války, dva totalitní režimy, rozpad monarchie a následná výměna více než poloviny obyvatel. Mezi roky 1948 - 89 bylo Znojmo na hranici československého státu, obklíčeno neproniknutelnou „železnou oponou“. (Znojemská Beseda, 2018)

Historický střed města byl pro své cennosti v roce 1950 prohlášen městskou památkovou rezervací. Znojmo je známé především okurkami a znamenitým vínem. Tvoří také východní vstupní bránu do NP Podyjí s velkým množstvím značených turistických tras. (Znojemská Beseda, 2018)

## 2.3.2 Památky města Znojma



Obrázek 10: Vybrané památky města Znojma

Mezi nejobdivovanější památky Znojma patří pod číslem 1 - **Radniční věž**, která je vysoká 66,5 m. Na dolní ochoz věže vede 162 schodů. Věž představuje pozdně gotické stavitelství a byla postavena v polovině 15. století. Pod číslem 2 můžeme na obrázku vidět **Znojmský hrad s Rotundou sv. Kateřiny**. Znojmský hrad byl původně sídlem moravským knížat z rodu Přemyslovců. Byl založen na konci 11. století, později z něj byl markraběcí a královský hrad a citadela. Hradní kaple, románská rotunda sv. Kateřiny je nejstarší stojící stavbou ve městě. Kromě církevních motivů zobrazují fresky v interiéru rotundy také



Obrázek 11: Radniční věž

přemyslovská knížata včetně bájného zakladatele Přemysla Oráče. Na troskách hradního paláce byl v 18. století vybudován páný z Deblína barokní zámek. Číslo 3 na mapě patří **Děkanskému chrámu sv. Mikuláše**, který byl založen v roce 1338. Chrám je gotickou výstavbou a jeho interiér byl nově zařízen v barokní epoše. Pozoruhodná je kazatelna ve tvaru zeměkoule či soška Panny Marie Chlebové. Věž kostela, netradičně stojící na východní straně chrámu, byla dostavěna až roku

1848. Číslo 4 - **Svatováclavská dvojkaple**, která sloužila pro pohřby na hřbitově u sv. Mikuláše. Horní kaple je zdobena překrásnou pozdně gotickou krouženou klenbou, jedinou svého druhu na Moravě. Číslo 5 - **Znojenské podzemí**. Labyrint chodeb o 30 km ve čtyřech patrech v centru Znojma

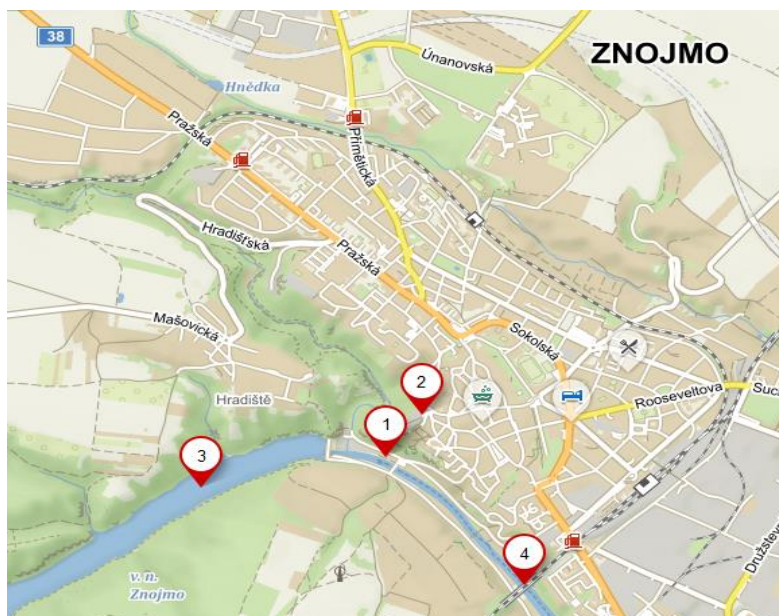


Obrázek 12: Znojmský hrad a Rotunda sv. Kateřiny

byl budován od středověku. Na přelomu 13. a 14. století si obyvatelé města začali hloubit sklepy pro uskladnění zemědělských plodin. Sklepů přibývalo a v důsledku proměn politické situace byly propojeny a proměnily se tak v úkryty a únikové cesty v dobách válečného ohrožení. Dále mezi památky patří **Vlkova věž** (na obrázku pod číslem 6). Ta byla hlavní obrannou věží v systému tzv. Dolní brány, kudy z města vedla cesta na Vídeň. Věž je gotická, měří 32 metrů a vyhlídkový ochoz vede 123 schodů. Nachází se zde také informační centrum vína. Pod číslem 7 nalezneme **Premonstrátský klášter v Louce**, který byl založen v roce 1190. Krypta klášterní baziliky je jedna z nejznamenitějších ukázek románského slohu na Moravě. Části areálu se jako svého reprezentačního centra ujala jedna z místních vinařských firem. Dílo rakouského architekta Alexandra Grafa má na mapě číslo 8. **Městské divadlo**. Pod číslem 9 můžeme vidět velmi dobře zachovalé **Městské opevnění**. Na jižní hranici Moravy bylo Znojmo ve středověku nejsilnější pevností. Opevnění bylo tvořeno až třemi pásmy hradebních zdí, příkopů, valů, a zesíleno množstvím věží a bašt. Číslo 10 patří **Chrámu sv. Hippolyta na Hradišti**. Ten byl jako gotický kostel postaven na základech nejstarší znojmské křesťanské svatyně z velkomoravského období. Pyšní se barokní kopulí a úchvatnými freskami. Poslední číslo na mapě – číslo 11 patří **Muzeu Velké Moravy na Hradišti**. Můžete si prohlédnout archeologické nálezy na místě, kde se od 8. do 11. století rozkládalo hradiště starých Moravanů. (Znojmská Beseda, 2018)

### 2.3.3 Kulturní a přírodní atraktivita města Znojma


*„Znojmo je srdcem Znojmské vinařské podoblasti a může se pyšnit zavedením prvního apelačního systému v České republice VOC Znojmo – Vína originální Certifikace, tedy označování vín podle místa jejich původu.“* (Znojmská Beseda, 2018)



Obrázek 13: Vybrané kulturní a přírodní atraktivity města Znojma

Pod číslem 1 můžeme vidět umístění **Muzea motorismu**, kde je vystaveno téměř 5000 exponátů. Patří mezi ně předválečné automobily, motocykly, traktory, parní stroje, atd. Číslo 2 patří **Pivovaru na znojenském hradě**. Když se řekne Znojmo, většina lidí si představí rotundu svaté Kateřiny a víno. Málokdo ale ví, že pivo se ve Znojmě varí již od 13. století. Nejdříve se nazývalo Hostan, dle jména prvního sládky, od roku 2015 se ale místní pivo přejmenovalo na Znojenské a varí se v předhradí Znojenského hradu. Bod 3 na mapě znázorňuje **Vodní nádrž Znojmo** přes řeku Dyji. Nádrž byla uvedena do provozu již roku 1966. Posledním bodem je **Železniční viadukt** přes údolí řeky Dyje. S výškou 48,2 metrů se jedná o nejvyšší železniční most na jižní Moravě. Byl postaven téměř na konci 19. století a o 100 let později byl vyhlášen technickou památkou. (Znojenská Beseda, 2018)

Znojmo je také město, které žije. Každý měsíc na návštěvníky čeká různorodý program oslav a akcí. Mezi „top akce“ města Znojma patří více než týdenní Znojmo Jazz Fest, oslavy



Znojenských  
Velikonoc nebo  
Dny partnerských  
měst. Dále  
Festival VOC  
Znojmo, Pivní  
slavnosti, Hudební

Obrázek 14: Viadukt přes řeku Dyji

festival, Slavnosti okurek a velmi známé a oblíbené nejen u Moravanů je Znojmské vinobraní. Mezi poslední události v roce patří také Burčákfest a Slavnosti martinského vína.

### **3 PŘEDPOKLADY ROZVOJE CESTOVNÍHO RUCHU NA ZNOJEMSKU**

#### **3.1 Lokalizační předpoklady**

##### **3.1.1 Klima, Biosféra**

Území regionu Znojmo patří ke dvěma geomorfologickým celkům. Na západní polovině je to Český masiv a ve východní polovině Karpatská soustava. Hranice mezi těmito dvěma soustavami probíhá z Rakouska přibližně přes obec Šatov, Znojmo k Moravskému Krumlovu. Různá geologická stavba každého celku se odráží i v morfologii krajiny. Západní část je charakterizována výběžky a pahorky předhůří Českomoravské vrchoviny a je tvořena hlavně krystalickými horninami vzniklými v prvohorách. Naopak ve východní části okresu jsou zastoupeny sedimentární horniny třetihorního moře, které vytvářejí nížinu Jaroslavické tabule. Toto geologické podloží dalo vzniknout dvěma základním druhům půd, v západní části okresu jsou to hnědozemě, ve východní černozemě a nivní půdy. (Český statistický úřad, 2013)

Reliéf krajiny Znojmského regionu tvoří dvě významně odlišné oblasti s hranicí mezi městy Retz (Rakousko) a Znojmo. Na západní straně regionu se jedná o Jevišovickou pahorkatinu a na té východní o Dyjsko-svratecký úval. Jevišovická pahorkatina leží v nadmořské výšce od 350 do 550 metrů nad mořem a zahrnuje rozlehlé lesy a hluboká, místy až kaňonovitá údolí řek. V Dyjsko-svrateckém úvalu je rovinatá, převážně zemědělsky využívaná oblast s minimálním počtem lesů, ale s četnými vinicemi a sady. Dle nadmořské výšky řadíme oblast mezi nížinu a z hlediska výškové členitosti mezi vrchovinu. (Znojmská Beseda, 2018)

Jeden z výkladů původu jména Znojma patří slovanštině - z praslovanského a staročeského "znoj" = vypálené místo nebo také poloha, kam praží slunce. (Znojmská Beseda, 2018) Z toho lze odvodit, že klima je velmi suché a teplé. Průměrná roční teplota se pohybuje mezi 7 až 8,5°C. Znojmsko patří mezi nejsušší oblasti České republiky, což je způsobené srážkovým stínem Českomoravské vrchoviny. Také se jedná o jednu z nejteplejších oblastí v republice.

Nejvýznamnějším tokem Znojmska je řeka Dyje. Ta má dva prameny – Moravskou Dyji a Rakouskou Dyji. Řeka pramení u rakouského města Raabs. Na Znojmsku se také nachází

Zámecký rybník u Jaroslavic, který je jedním z největších rybníků na Moravě. Znojensko je bohaté na vodní nádrže, nejznámější jsou Vranovská, Znojemská, Jevišovická a Výrovická.

Biosféra zahrnuje faunu a flóru, kterou nejlépe pozorujeme v NP Podyjí s typickým a velmi různorodým rostlinstvem a živočištvem. Nachází se zde 77 druhů chráněných rostlin a mnohých vzácných dřevin, ale také i endemický jeřáb muk hardeggský. Je zde 65 druhů savců, 152 druhů ptáků, 7 druhů plazů, 12 chráněných druhů motýlů a mnoho dalších. (Kos, Lazárek, 2011)

Klima je tedy velmi přívětivé pro navštívení okresu Znojmo kdykoli během roku, nejlepší čas pro realizaci výletu je samozřejmě v létě, kdy jsou teploty vysoké a ideální pro cyklistiku v okolí NP Podyjí, vodáctví na řece Dyji či Jevišovce, koupání se ve vodních nádržích nebo prostě příjemné navštívení památek.

### 3.1.2 Národní park Podyjí

NP Podyjí je jediným národním parkem na Moravě a zároveň nejmenším národním parkem v ČR. *„Údolí Dyje mezi Vranovem a Znojmem, které vždy leželo stranou intenzivní hospodářské činnosti, bylo po druhé světové válce uzavřeným pohraničním územím. Málo narušená příroda dostala více než*



Obrázek 15: Národní park Podyjí

*40 let času na to, aby se víceméně přirozeně vyvíjela. Po pádu železné opony byla oblast zpřístupněna veřejnosti. Současně sílily snahy, aby se našel účinný způsob jak v nových podmínkách uchovat jedinečnost zdejší přírody. Proto byl již v roce 1991 na ploše 63 km<sup>2</sup> vyhlášen Národní park Podyjí; ten nahradil dřívější o něco rozsáhlejší CHKO Podyjí, vyhlášenou v roce 1978. Poměrně přísná ochranná opatření v této oblasti se týkají turistů. Protože například není dovoleno pohybovat se mimo značené cesty, řada významných přírodních lokalit je fakticky nepřístupná. Nesmí se zde tábořit a rozdělávat ohně, na území parku nevznikl žádný kemp a není ani povoleno splouvat řeku Dyji. Pozorný návštěvník parku ani při důsledném dodržování těchto nařízení neodejde zklamán. Při troše štěstí se mu podaří spatřit třeba atraktivní užovky stromové či ještěrky zelené, anebo mu nad hlavou zakrouží čáp černý, který se stal symbolem národního parku. Jeho let plný volnosti připomene, že příroda*

*nemá hranic a že i na rakouské straně dyjského údolí je stejně krásná. Po zásluze je chráněna v rakouském národním parku Thayatal, jehož centrum se nachází v městečku Hardegg. “*  
(Urban, 2007, s. 8)

### **3.1.3 Vinařství**

Mnoho návštěvníků přijíždí na Znojemsko opakovaně každý rok hlavně za vínem. Ideálním prostředkem k poznání významných vinic i ochutnání vín od proslulých vinařů sdružených ve spolku Vín Znojmo je Vinobus, který v turistické sezoně vyjíždí s milovníky vín za poznáním a degustacemi. Skoro v každé vinařské obci se konají Dny otevřených sklepů, kde si zájemce může prohlédnout i soukromé sklepy a ochutnat vína, která malovinaři připravují. (Znojemská Beseda, 2018)

Jak jsem již zmínila, znojemští vinaři založili jako první v republice apelační systém vín originální certifikace Znojmo (dále jen VOC Znojmo), do kterého jsou zařazeny pro region tyto charakteristické odrůdy: Ryzlink rýnský, Veltlínské zelené a Sauvignon. Komise složená ze členů sdružení rozhoduje, která vína splňují náročné požadavky a ta se pak mohou pyšnit symbolem VOC Znojmo na láhvi a na hrdle. Vyšším stupněm je Královská řada VOC Znojmo určená pro odrůdu Ryzlink rýnský, kdy víno musí ještě téměř tři roky vyzrát. Kdo si neví rady s nákupem vína, jistě neprohloupí, když sáhne po láhvi se symbolem VOC Znojmo. (Znojemská Beseda, 2018)

Znojemský okres je plný vína, vinných sklepů, malých i velkých vinařství a vinic. V tomto ohledu je velmi atraktivní pro návštěvníky z celé ČR i zahraničí. Většina vinařství si nedaleko svých sklepů buduje penziony a umožňuje ve svých prostorách pořádat svatby, firemní akce a také poskytuje přenocování cyklistům, kteří si užívají místní cyklostezky, kterými je tato oblast doslova protkána.

### **3.1.4 Kulturní akce, kulturní zařízení**

Oblast Znojemska zahrnuje velké množství kulturních památek, kulturních zařízení (muzea, galerie, divadla), sportovních zařízení, zábavních zařízení, zábavních parků a také mnoho kulturních akcí, jako jsou divadelní představení, koncerty, festivaly nebo náboženské slavnosti. Například každé město slaví Velikonoce, Vánoce i ostatní svátky či jiné příležitosti k oslavám, po svém.



### **3.1.5 Sportovní a zábavní zařízení**

Na Znojemsku nalezneme mnoho zařízení pro sportovní vyžití, jako jsou plovárny, koupaliště, parky nebo pro zábavu například turistické vláčky. Dále se zde konají různé zábavní a sportovní akce, jako jsou různé hasičské, běžecké závody nebo například každoroční Tour de burčák po vinařských stezkách Znojemska na kole.

### **3.2 Selektivní předpoklady**

Z demografického hlediska tvoří více než 65% obyvatelstva lidé v produktivním věku. Mírně převažují ženy nad muži a přirozený přírůstek, který značí vyšší porodnost než úmrtnost je vyrovnaný. Dle náboženského složení zde převažují ateisté a poté katolíci. (Český statistický úřad, 2013)

Z hospodářského hlediska je Znojemsko zemědělsko-průmyslovým regionem. Znojmo je zaměřeno spíše na odvětví lehkého průmyslu, protože je známé textilním a potravinářským průmyslem, ale také keramickými závody. V oblasti zemědělství se nejvíce daří vinařství a ovocnářství. (Český statistický úřad, 2013)

Starostou města Znojma je v současné době Jan Grois za Českou stranu sociálně demokratickou (dále jen ČSSD). Od roku 2010 měl post místostarosty a byl odpovědný především za školství, kulturu, sport a CR. Současným místopředsedou je Jakub Malačka, také za ČSSD. V zastupitelstvu města je od roku 2014.

### **3.3 Realizační předpoklady**

Dopravní infrastruktura na Znojemsku byla vybudována ve 20. století. V dopravě převažuje silniční doprava, jejíž hlavní část tvoří silnice 1. třídy Znojmo – Jihlava a Znojmo – Brno v délce 70 kilometrů, silnice nižších tříd mají délku okolo 944 km. Od roku 2010 je město Znojmo součástí Integrovaného dopravního systému (dále jen IDS) JMK. Infrastrukturu tvoří také železniční síť, která umožňuje spojení směrem na Jihlavu, Brno, Břeclav a Vídeň. Pro potřeby mezinárodní dopravy a CR jsou v provozu čtyři silniční hraniční přechody, jeden železniční a jeden přechod pro pěší a cyklisty. Pro sportovní létání a provoz malých letadel bylo vybudováno v roce 1997 letiště s délkou přistávací dráhy téměř 900 metrů. (Český statistický úřad, 2013)

Na Znojemsku se nachází velké množství hotelů, penzionů, motorestů, ubytoven a campů. Počet ubytovacích zařízení za rok 2017 dle ČSÚ byl na Znojemsku 141, průměrně 2081

pokojů k dispozici, 5 885 lůžek a 1 020 míst pro stany a karavany. Stravovací zařízení jsou zastoupeny mnoha restauracemi, bary, kavárnami, kluby a vinařstvími. (Český statistický úřad, 2013)

Všechny potřebné informace o Znojemsku nebo přehled plánovaných akcí naleznou účastníci CR například v Turistickém informačním centru (dále jen TIC) na Obrokové ulici ve Znojmě, v TIC na Hradní ulici, ve Znojenské Besedě a také v Jihomoravském muzeu ve Znojmě.

## **4 SWOT ANALÝZA**

### **4.1 Silné stránky Znojemska**

- Znojmo bylo vyhlášeno historickým městem roku 2010
- vysoká koncentrace ubytovacích zařízení ve Znojmě i okolí
- krásná příroda a příjemné životní prostředí
- přátelskost místních lidí k návštěvníkům
- schopnost přilákat návštěvníky z velkých i malých vzdáleností
- velké sportovní vyžití
- úspěšná péče o životní prostředí, čistota a pořádek
- mnoho turistických i cyklistických stezek
- vysoká úroveň orientačního značení
- spokojenost a návratnost návštěvníků
- vysoká snaha propagace znojemských informačních center
- oblast přírodních krás a architektonických skvostů
- Znojmo je označováno jako „Perla jižní Moravy“
- přívětivá geografická poloha a dostupnost
- příznivé podnebí prospívá vinařství a ovocnářství i turismu
- vysoká koncentrace přírodních, kulturních a technických památek
- mnoho míst bylo vyhlášeno národní kulturní památkou
- nachází se zde nejmenší národní park ČR – NP Podyjí
- největší kulturní akcí je Znojenské historické vinobraní, které každoročně láká velké množství návštěvníků ze všech koutů ČR, i ze zahraničí

### **4.2 Slabé stránky Znojemska**

- nedostatečná infrastruktura

- zanedbané a neustále poškozené silniční komunikace
- v centru Znojma chybí parkovací místa
- konkurence vinařských firem
- nízká propagace ostatních potenciálně hojně turisticky navštěvovaných míst než město Znojmo

### **4.3 Příležitosti Znojemska**

- velký potenciál návštěvnosti Znojemska jako okresu
- větší spolupráce s ostatními regiony v oblasti cestovního ruchu
- více kulturních akcí na více místech (mimo samotné město Znojmo)
- vybudování více stravovacích zařízení
- lepší propojenost turistických a cyklistických stezek v oblasti Bítova a Vranova
- celkové zlepšení infrastruktury v daném regionu
- vybudování různých zábavních, turistických center nebo stezek „v oblacích“ nebo „v korunách stromů“
- propojenost stravovacích, ubytovacích, zábavních a kulturních služeb do tzv. balíčků pro návštěvníky

### **4.4 Hrozby Znojemska**

- nedostatek finančních prostředků pro rozvoj cestovního ruchu
- lepší nabídka služeb v ostatních regionech
- vybudování zábavních center v ostatních regionech (např. Aquamoravia v Pasohlávkách v okrese Brno-venkov)
- nerozšiřování a zanedbání v současnosti oblíbených cyklistických, vinných a turistických stezek
- nezájem návštěvníků o oblast
- podcenění kvality služeb
- nedaleká Pálava, která je další lákavou vinařskou oblastí

### **4.5 Shrnutí SWOT analýzy**

Z výše uvedené SWOT analýzy vyplývá, že jsem objevila mnoho silných stránek Znojemska, což je velmi pozitivní zjištění. Oblast prosperuje mnoha klady v oblasti aplikování CR a zároveň má velký potenciál pro další rozvíjení CR. Ze slabých stránek bych upozornila na problematiku nedostatečné propagace Znojemska jako celku a soustředění propagace spíše pouze na město Znojmo. Z příležitostí je vidno, že za podmínky udržení si dobré propagace,

zájmu návštěvníků o navštívení města Znojma a soustředění se na celé Znojemsko na poli CR, má tato oblast vysoký potenciál. Navrhovala bych vybudovat více „lákadel“ či turisticky zajímavých míst v oblasti Vranov-Bítov. Mohlo by se jednat například o stezku korunami stromů – uměle vytvořenou vyhlídku až nad koruny stromů. Daly by se také udělat turistické „balíčky“, kde by návštěvníci měli ubytování, stravu a nějaké kulturní či poznávací akce v jedné nabídce. Z hrozeb je patrné, že velmi záleží na orgánech zřizujících CR v dané oblasti.

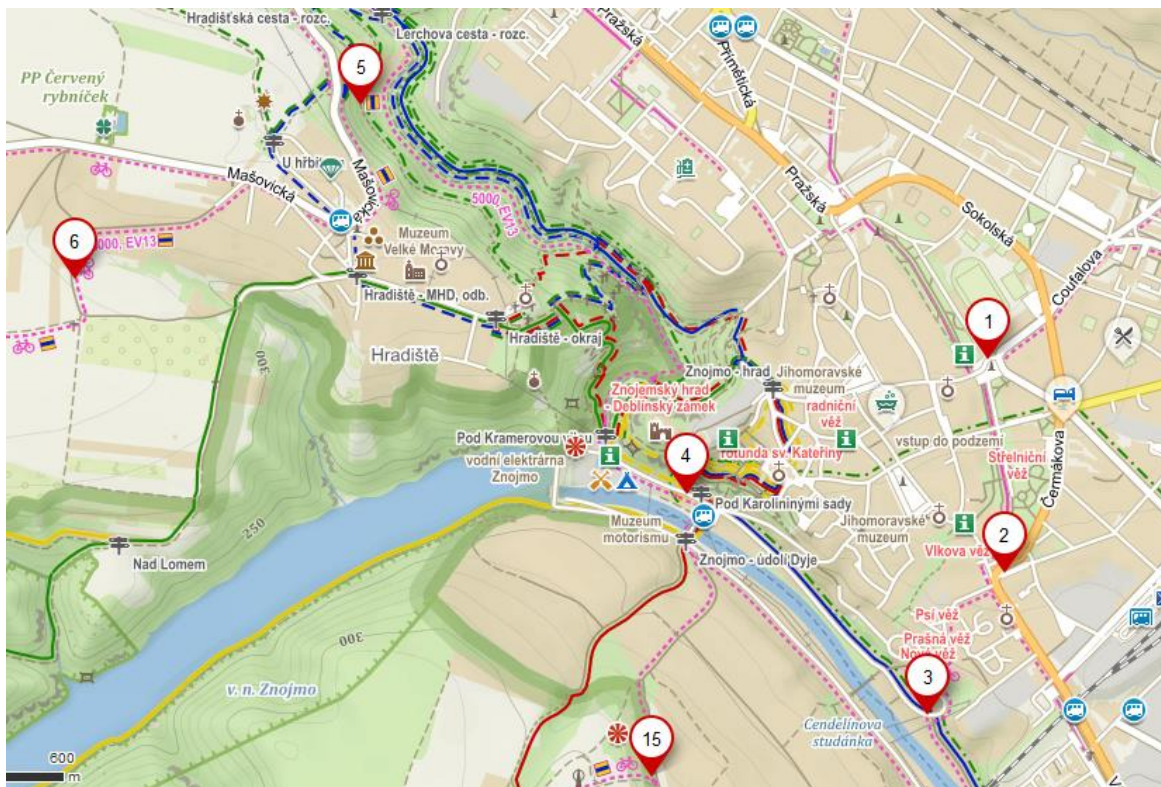
## **5 TIPY NA VÝLET PO ZNOJEMSKU**

Na základě zhodnocení předpokladů turistického potenciálu dané oblasti jsem si v této části své práce připravila tři možné způsoby navštívení Znojemska. Cyklisty potěší nepříliš náročný výlet s ochutnávkou vín, ostatní návštěvníky jistě zaujme poznávací nebo kulturně-poznávací plán zavítání do této oblasti plný zážitků, architektonických skvostů a místních specialit.

### **5.1 Cyklistický výlet**

Znojmo – Šobes – Znojmo

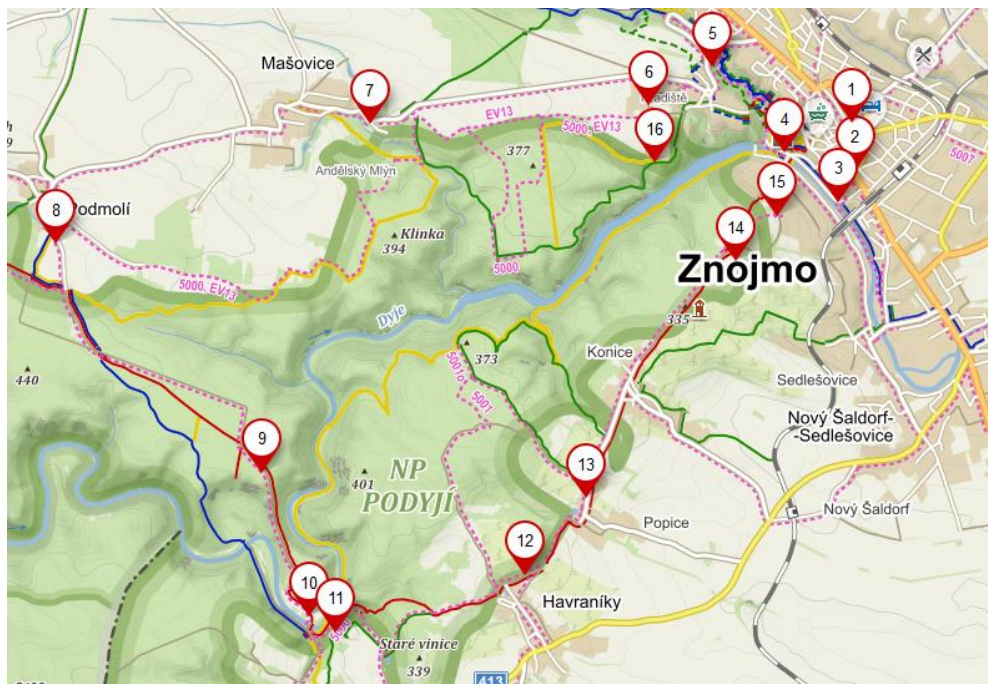
Pro cyklistický výlet jsem zvolila trasu asi 30 km dlouhou se středně náročným terénem a krásnými scenériemi. Terén představují asfaltové a lesní cesty s mírným stoupáním. Cesta vede přes známou vinici Šobes v NP Podyjí. Vinice Šobes je jedna z nejstarších vinic v ČR.



Obrázek 16: První část cyklistického výletu

Začněte na Komenského náměstí, naproti gymnáziu (bod č. 1). Odtud vede cyklotrasa po cyklostezce dolů parkem na náměstí Republiky a pak doprava pod budovu okresního soudu (bod č. 2) po Dyjské ulici na ulici Koželužskou (bod č. 3), směrem k řece Dyji. Okolo mostu nalevo přes řeku Dyji dojedete až k Muzeu motorismu (bod č. 4). Hned vedle se můžete občerstvit v „cyklo“ hospodě U Obří Hlavy s posezením na břehu řeky Dyje. Pokračujte rovně po ulici U Obří Hlavy do Gránického parku, kde pojedete podél Gránického potoku (bod č. 5). Z Gránic pokračujte přes Hradiště po cyklostezce 5000 (č. 6). Na této cyklostezce se již nacházíte na okraji NP Podyjí. Z cyklostezky 5000 najedete na „Trasu šesti měst, Znojemská“, která Vás zavede do obce Mašovice (bod č. 7), kde můžete strávit odpočinkový čas u Mašovického lomu. Poté projedete obcí Mašovice do obce Podmolí (bod č. 8) a po cyklostezce 5000, EV13, Znojemská (která se dále nazývá Šobeská cesta), (bod č. 9) - po té se vydáte opět do NP Podyjí. Po cestě narazíte na Vyhlídkové místo Šobes. Pod vyhlídkou začíná další sjezd, a to už vinicí Šobes, kde je v sezoně otevřen degustační stánek Znovínu a.s. Po občerstvení se vydáte cestou (bod č. 10) od stánku Znovínu přejezdem přes lanový most nad řekou Dyjí. Za ním doleva dále kolem řeky a můžete po pravé straně navštívit oblíbené vyhlídkové místo Devět mlýnů (bod č. 11). Odtud dále po cyklostezce 5000 NP Podyjí směrem okolo obce Havraníky (bod č. 12), přes obec Popice (bod č. 13). Za obcí můžete

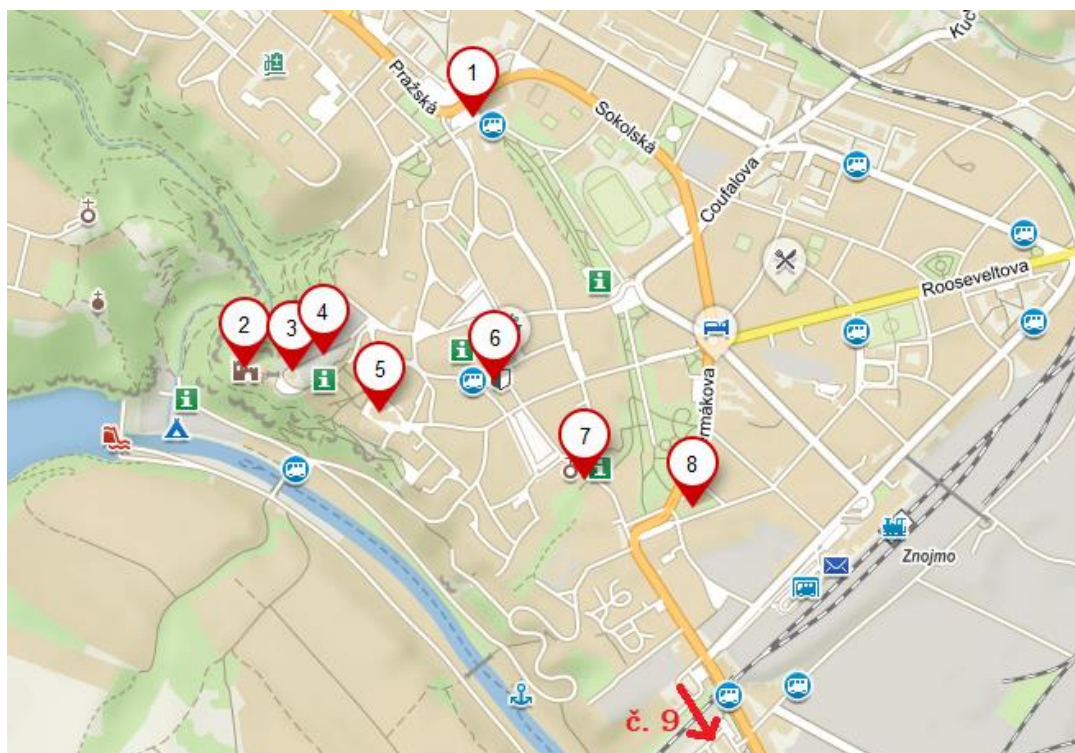
navštívit Kraví Horu (bod č. 14). Dále po cyklostezce, okolo mnoha vyhlídkových míst (bod č. 15) až k Dyji a mostu u Muzea motorismu (bod č. 4).



Obrázek 17: Druhá část cyklistického výletu

## 5.2 Poznávací výlet

Poznávací výlet po Znojemsku jsem rozdělila do dvou dnů, můžete tedy všechna místa navštívit za víkend. Nejlepší období pro realizaci poznávacího výletu je v rozmezí duben – říjen, protože zbylé měsíce jsou hrad Bítov a zámek Vranov nad Dyjí zavřeny pro veřejnost.



Obrázek 18: První den poznávacího výletu

### 1. den

Nejbližší parkování pro turisty, kteří chtějí parkovat nedaleko pamětihodností, ale zároveň si chtějí projít malebné uličky Znojma, je parkování u **Městských lázní** (bod č. 1). Odtud pokračujte přes náměstí Svobody směrem po Velké Michalské ulici až na Divišovo náměstí, kde stojí pomník vynálezce hromosvodu, který ve Znojmě zemřel, Prokopa



Obrázek 19: Vyhlídka u Znojmského hradu a Kostel sv. Mikuláše

Divíše. Pokračujte na Horní Náměstí, kde již z dálky uvidíte Radniční věž. Vy se ale vydejte doprava na Václavské náměstí, pokračujte po ulici Přemyslovců, až dojdete ke **Znojmskému městskému pivovaru** (bod č. 4). Můžete ale také pokračovat rovně, okolo Jihomoravského muzea, na Vyhlídku na ulici Přemyslovců. Odtud vidíte Gránické údolí a Znojmský hrad. Vraťte se k pivovaru, kde stojí za to v pivovarské restauraci hoZpoda, ochutnat originální

Znojenské pivo. Poté projděte rovně okolo pivovaru, až dojdete k národní kulturní památce **Rotundě svaté Kateřiny** (bod č. 3). Již se nacházíte v areálu přemyslovského hradu. Směrem vpravo se vydejte navštívit **Znojemský hrad** (bod č. 2). Poté se vydejte směrem zpět k rotundě, kde doporučuji navštívit velmi oblíbenou Vyhlídku z hradu (viz obrázek 21). Obzvláště v letním období jsou odtud krásné fotky a panoramatická vyhlídka na kostel sv. Mikuláše, Gránické údolí, viadukt a Znojemskou přehradu. Od Znojemského hradu se následně vydejte cestou zpátky k pivovaru a odtud po Velké Františkánské ulici na Mikulášské náměstí, kde již uvidíte **Kostel sv. Mikuláše** (bod č. 5) a kousek od něj i Kapli sv. Václava, která své jméno získala podle gotické sochy sv. Václava na vstupním průčelí. Po prohlídce kostela a kaple projděte dozadu okolo kostela sv. Mikuláše po Malé Mikulášské ulici, vpravo po Zelenářské a zabočte vlevo na Radniční ulici, kde již po levé straně vidíte Městský úřad a po pravé straně **Radniční věž** (bod č. 6). Nejlépe si ji lze prohlédnout z ulice Obroková. Pokud budete chtít navštívit Znojemské podzemí, stačí projít z Obrokové ulici nalevo okolo Pivních lázní na takzvaný „Slepičí trh“. Vraťte se k radniční věži, odkud se vydáte dolů z kopce směrem na Masarykovo náměstí, kde středu náměstí dominuje morový sloup. Z tohoto náměstí také vyjíždí Vinobus, který Vás vezme okružní jízdou přes různé vinařské obce, vinice, NP Podyjí a zastaví u několika vinných sklípků, abyste ochutnali místní vína. Tuto jízdu si ovšem musíte dopředu online zarezervovat. Pokud se nebudete chtít svézt Vinobusem, chcete se projít a vidět ze Znojma více, stačí projít Masarykovo náměstí směrem

dolů, okolo **Vlkově věži** (bod č. 7), kde jsou za dobré viditelnosti vidět kromě blízkého okolí např. Českomoravská vrchovina, Pálavské vrchy nebo dokonce Alpy. Naproti Vlkově věži je i jedno ze znojemských TIC. Můžete se vydat dolů rovně po Kollárově ulici, anebo odbočit vlevo směrem do Městského Dolního parku. Zde jsou viditelné středověké hradby. Z Kollárovy ulice nebo dolů

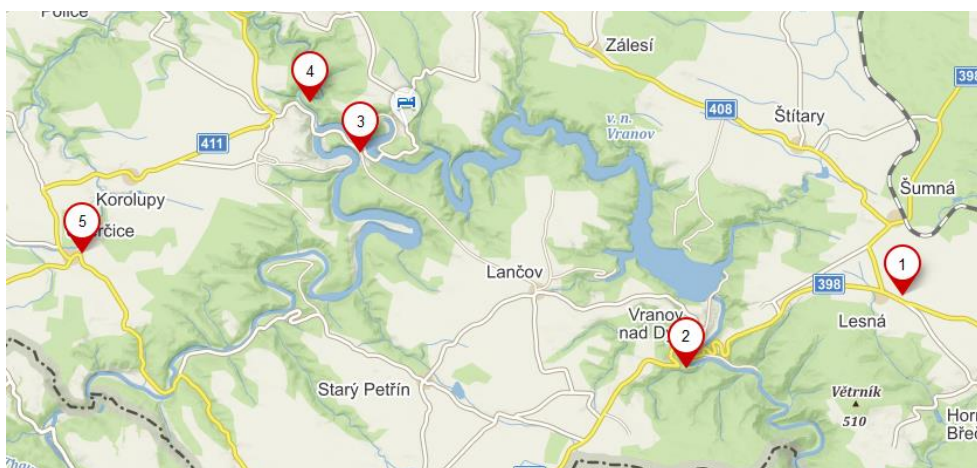


Obrázek 20: Loucký klášter

Městským parkem se dostanete na Náměstí Republiky, kde sídlí Okresní soud a na druhé



straně náměstí také **Městské divadlo** (bod č. 8), které bylo postaveno na přelomu 19. a 20. století. Poté vyrazte na dlouhou procházku po Vídeňské třídě, vpravo po Loucké ulici, až ke **Klášteřu premonstrátů Louka** (bod č. 9), kterému místní říkají „Loucký klášter“. Ten založil roku 1190 kníže Konrád Ota. Původně šlo o románskou stavbu. Dnes zde sídlí vinařská společnost Znovín Znojmo, a.s., výrobce tradičních moravských vín. Můžete se zde jako na poslední zastávce dne, zdržet a ochutnat místní vína.



Obrázek 21: Druhý den poznávacího výletu

## 2. den

Druhý den se můžete vydat nejlépe autem přes obec **Lesná** (bod č. 1), kde určitě navštívte mlýn holandského typu a poté pokračujte do **Vranova nad Dyjí** (bod č. 2). Ze Znojma je cesta dlouhá asi 22 km. Zde můžete obdivovat nejen samotný státní zámek Vranov nad Dyjí, ale i přírodu okolo. Patří totiž do NP Podyjí. Po návštěvě zámku se vydejte dalších 16 km po středně náročném terénu, přes obec Lančov, okolo zříceniny **Cornštejn** (bod č. 3) a most nad vodní nádrží Vranov, až na parkoviště u hradu **Bítov** (bod č. 4). Z parkoviště musíte ještě



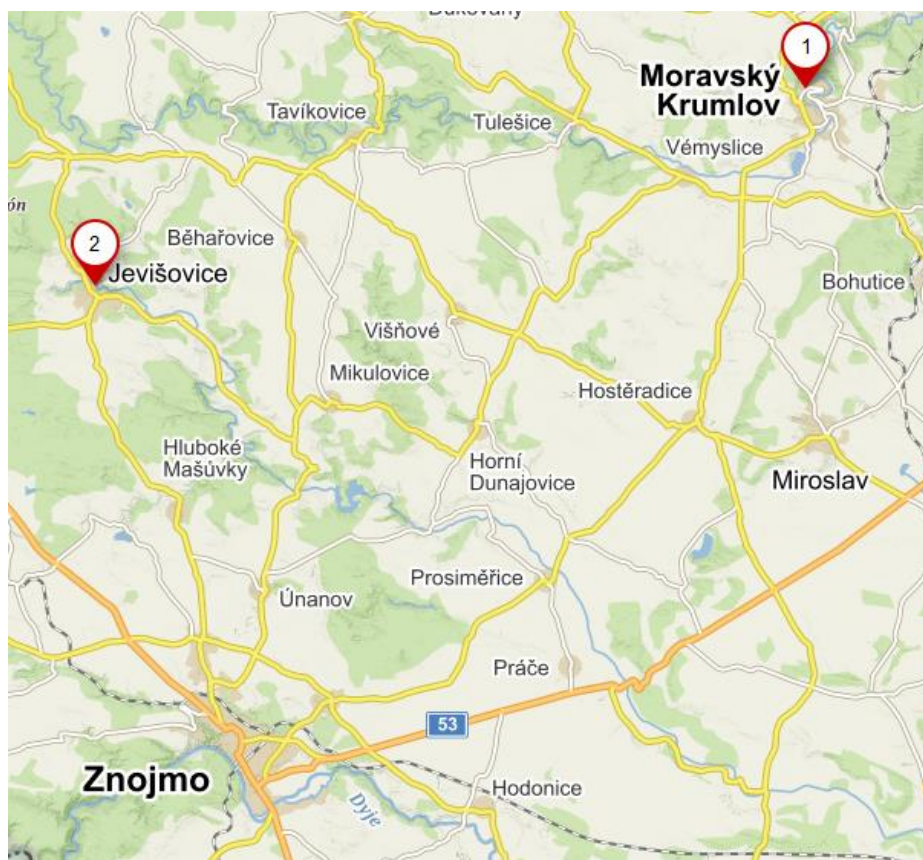
Obrázek 22: Větrný mlýn v Lesné

skoro kilometr po cestě do kopce, než se dostanete k hradu Bítov. Po návštěvě zajímavých expozic střelných zbraní a vycpaných zvířat se můžete vrátit ke zřícenině gotického hradu

Cornštejn, kde je vstup na vlastní nebezpečí. Pokud Vám zbyde čas a budete mít chuť prozkoumávat více památek, můžete navštívit 14 km jihozápadně od Bítova zámek **Uherčice** (bod č. 5)

### 5.3 Kulturně-poznávací výlet

Jako kulturně-poznávací výlet jsem zvolila návštěvu Znojemska opět na víkend, samozřejmě si výlet můžete prodloužit dle libosti. Zvolila jsem první den návštěvu zámku Moravský Krumlov a zámku Jevišovice a druhý den návštěvu některé z oblíbených akcí ve Znojmě či přilehlých obcí, dle Vašeho výběru.



Obrázek 23: Kulturně-poznávací výlet

## 1. den

První den doporučuji navštívit město **Moravský Krumlov** (bod č. 1) se svým renesančním zámekem postaveným ve 40. letech 13. století původně jako gotický hrad, přestavěným na zámek v 17. století. Zámek je obklopen překrásným anglickým parkem, kde město pořádá hlavně v létě různé akce pro občany a návštěvníky města. Doporučuji si předem nastudovat otevírací dobu zámku v sezóně, která trvá od května do září. Po návštěvě zámku se určitě

vydejte na procházku tímto pocitově malým, ale zároveň malebným městem. Pro občerstvení doporučuji navštívit místními velmi oblíbenou cukrárnu a pekárnu Ivanka na náměstí. Dále můžete navštívit barokní poutní Kapli svatého Floriána, další dominantu města viditelnou na kopci východně nad městem. Po návštěvě



Obrázek 25: Arkádové nádvoří Zámku Moravský Krumlov

Moravského Krumlova se vydejte asi 35 km jihozápadně do města Jevišovice. Po cestě ale doporučuji navštívit městyse Višňové a slavné Adámkovo vinařství z filmu Bobule. Vinařství nabízí řízené degustace, prohlídku sklepních prostorů, ochutnávku vín, občerstvení a v blízkosti je i penzion Bobule.



Obrázek 24: Starý zámek Jevišovice

Ve městě **Jevišovice** (bod č. 2) je několik možností, co navštívit. Vaší pozornosti by neměly ujít Nový i Starý zámek, Zřícenina hradu Jevišovice a plno vyhlídkových míst okolo řeky Jevišovky. Zříceninu hradu neboli „Pustý zámek“, jak mu místní přezdívají, založil někdy před rokem 1289 významný rod

pánů z Kunštátu. Po zničení starého hradu v 13. století si tento rod postavil na protějším kopci nový hrad, ovšem zanedlouho odolal nový hrad pokusu o dobytí vojskem uherského krále Matyáše Korvína. Jevišovická větev pánů z Kunštátu přestavěla tento hrad v 16. století na renesanční zámek. Nový zámek byl na konci 17. století vybudován jako dřevěný barokní lovecký zámeček. Po pár přestavbách je dnes zámek využíván jako domov důchodců, proto není zpřístupněn veřejnosti.

## 2. den

Na druhý den si doporučuji naplánovat jednu z akcí uvedených níže. Na všech těchto akcích zažijete místní folklór a poznáte mnoho místních, protože tyto události navštěvují každý rok. Mezi události typické pro tento region patří **Dny otevřených sklepů** v malých i velkých obcích na Znojmsku, konané během května až srpna. Můžete navštívit kteroukoli z obcí: Hnanice, Tasovice, Nový Šaldorf-Sedlešovice, Vrbovec, Šatov, Lechovice, Horní Dunajovice, Chvalovice, Hnanice, Vítonice, Dobšice, Božice, Jaroslavice, a mnoho dalších. Mezi mé oblíbené patří Dny otevřených sklepů v menších obcích, jako jsou Horní Dunajovice, Tasovice či Vítonice. Ve zkratce se jedná o procházku obcí se skleničkou v ruce a velmi zajímavými prohlídkami sklepů s ochutnávkou, občerstvením a dobrou muzikou.

Můžete si také vybrat mezi:

- **Pivními slavnostmi** ve Znojmě, konanými vždy na začátku června. Čeká Vás nabitý hudební program v centru Znojma a ochutnávka místních piv z velkých i malých pivovarů.
- **Slavnostmi okurek** ve Znojmě na začátku srpna. Čeká Vás řemeslný jarmark, trhy se zeleninou i různé okurkové speciality. Zároveň se vybere nejchutnější okurka roku.
- **Slavnostmi chleba** ve Slupi na začátku září. Akce konaná u tamního vodního mlýna. Užijete si podívanou na spoustu řemeslníků, ukázky pečení chleba v historických pecích, výstavu zemědělské techniky, jízdu historickými autobusy, prohlídku samotného mlýna i folklórní vystoupení.
- **Znojmským vinobraním**, konaným vždy druhý týden v září. Třídenní událost velmi oblíbená místními i okolními turisty. Nenechte si ujít historický průvod krále Jana Lucemburského s chotí a dvořany, šermířská historická představení pod hradbami, řemeslníky na náměstích, chudinskou čtvrť u svatého Mikuláše a v neposlední řadě ochutnávky vína i burčáku na hradě.



Obrázek 26: Znojemské historické vinobraní

- **Burčákfestu Znojmo** na konci září. Jedná se o dvoudenní festival s vinařskou tematikou. Hlavním záměrem je prezentace znojemské vinařské oblasti, kvalitních burčáků a vín, které se snoubí s příjemnou hudbou a kulinářskými specialitami.

## ZÁVĚR

Ve své práci jsem chtěla popsat, analyzovat předpoklady cestovního ruchu a zjistit jejich význam a potenciál pro rozvoj CR ve znojemském regionu. Za cíl jsem si stanovila informovat čtenáře o atraktivních možnostech cestování a trávení volného času v této destinaci a také inspirovat čtenáře k navštívení tohoto regionu.

Ze všech zanalyzovaných předpokladů CR, jejich potenciálů a sestavené SWOT analýzy mi vychází, že je okres Znojmo jako celek vhodný pro všechny návštěvníky, neboť si na své přijdou děti i dospělí, rodiny s dětmi i penzisté. Návštěvníci mají obrovskou škálu možností k vidění a navštívení. Mohou se procházet po městech a navštěvovat různé památky, poznávat přírodu v NP Podyjí nebo u několika vodních nádrží. Jsou zde také možnosti navštívení pro mladé cestovatele, například vodáctví na řece Dyji anebo navštívení akcí v regionu, jako například Dny otevřených sklepů, Znojemské historické vinobraní nebo Slavnosti chleba ve Slupi.

Doufám, že jsem poskytla zajímavý přehled turistických atraktivit na Znojemsku, a že jsem vás touto prací oslovila a vzbudila ve vás zájem o navštívení mé rodné oblasti.

## SEZNAM POUŽITÉ LITERATURY

### Tištěné zdroje

ČECH, Jiří. *Malá encyklopedie cestovního ruchu* : vybrané pojmy v češtině a angličtině, definice, zkratky. Praha : Idea servis, 1998. 130 s. ISBN 80-85970-19-8.

DAVID, Petr - SOUKUP, Vladimír. *Velká turistická encyklopedie*. [Svazek 2], Jihomoravský kraj. Vyd. 1. V Praze : Knižní klub, 2008. 304 s. ISBN 978-80-242-2014-7.

HRALA, Václav. *Geografie cestovního ruchu*. Vyd. 3. Praha: Vysoká škola ekonomická v Praze, 2005, 109 s. ISBN 80-245-0858-3.

KOS, Jan – LAZÁREK, Petr. *Národní park Podyjí, základní fakta o nejmenším národním parku České republiky*. Znojmo : Správa národního parku Podyjí, 2016.

KROB, Miroslav. Znojmo - město památek. Blok 1974 .:

PODHORSKÝ, Marek. Jihomoravský kraj. 1. vyd. v českém jazyce. Praha : freytag & berndt, 2005. 200 s. Průvodce na cesty. ISBN 80-7316-143-5.

SCHEINPFLUGOVÁ, Soňa - NOVÁKOVÁ, Marcela. Hrady a zámky v Čechách, na Moravě, ve Slezsku. 2., oprav. vyd. Praha : Olympia, 1998. 197 s. ISBN 80-7033-494-0.

SOUKUP, Vladimír, DAVID, Petr. *Průvodce po Čechách, Moravě, Slezsku*. Praha : S&D (Soukup & David), nakladatelství a vydavatelství Praha, 1996. 176 s. ISBN 80-86050-14-9.

URBAN, Vítek. Jižní Morava. Vyd. 1. Brno : Computer Press, 2007. 131 s. Kam na víkend. ISBN 978-80-251-1566-4.

VÁGNER, Jiří. *Atlas cestovního ruchu České republiky*. Praha : Ministerstvo pro místní rozvoj ČR, 2006. ISBN 80-239-7256-1. 318 s. ISBN 978-80-7390-340-7.

VYSTOUPIL, Jiří, ŠAUER, Martin et al. *Geografie cestovního ruchu České republiky*. Plzeň : Aleš Čeněk s.r.o., 2011.

ZELENKA, Josef - PÁSKOVÁ, Martina. Výkladový slovník cestovního ruchu. Kompletně přeprac. a dopl. 2. vyd. Praha : Linde Praha, 2012. 768 s. ISBN 978-80-7201-880-2.

### **Internetové zdroje**

ČESKÝ STATISTICKÝ ÚŘAD. *Charakteristika Jihomoravského kraje*. In: czso.cz [online].

11. 1. 2018 [cit. 15. 4. 2019]. Dostupné z:

[https://www.czso.cz/csu/xb/charakteristika\\_jihomoravskeho\\_kraje](https://www.czso.cz/csu/xb/charakteristika_jihomoravskeho_kraje)

ČESKÝ STATISTICKÝ ÚŘAD. *Charakteristika okresu Znojmo*. In: czso.cz [online]. 1. 2.

2013 [cit. 15. 4. 2019]. Dostupné z:

[https://www.czso.cz/csu/xb/charakteristika\\_okresu\\_znojmo](https://www.czso.cz/csu/xb/charakteristika_okresu_znojmo)

ZNOJEMSKÁ BESEDA. *Propagační materiály*. In: znojmskabeseda.cz [online]. 17. 4. 2019

[cit. 17. 4. 2019]. Dostupné z: <https://www.znojmskabeseda.cz/objevte-znojmo/propagacni-materialy/>



## PŘÍLOHY

### 5.3.1 Seznam obrázků

Obrázek 1: Poloha JMK .....	7
Zdroj: <a href="http://mapy.kr-jihomoravsky.cz/(S(q5st0ceu3ff5nbsp0dskpsj2))/Default.aspx?menu=2&amp;mode=TextMeta&amp;side=mapy&amp;text=mapy_uzemni_cleneni">http://mapy.kr-jihomoravsky.cz/(S(q5st0ceu3ff5nbsp0dskpsj2))/Default.aspx?menu=2&amp;mode=TextMeta&amp;side=mapy&amp;text=mapy_uzemni_cleneni</a>	
Obrázek 2: Vybrané památky JMK.....	9
Zdroj: Vlastní mapa vytvořená z <a href="https://mapy.cz/">https://mapy.cz/</a>	
Obrázek 3: Kulturní a přírodní atraktivity JMK.....	10
Zdroj: Vlastní mapa vytvořená z <a href="https://mapy.cz/">https://mapy.cz/</a>	
Obrázek 4: Poloha regionu Znojemska .....	11
Zdroj: <a href="https://korthar2015z.blogspot.com/2018/03/mapa-znojemska.html">https://korthar2015z.blogspot.com/2018/03/mapa-znojemska.html</a>	
Obrázek 5: Vybrané památky na Znojemsku .....	12
Zdroj: Vlastní mapa vytvořená z <a href="https://mapy.cz/">https://mapy.cz/</a>	
Obrázek 6: Hrad Bítov .....	13
Zdroj: <a href="http://cestujemeceskem.cz/2015/03/16/cornstejn-malebna-zricenina-u-vranovske-prehrady/">http://cestujemeceskem.cz/2015/03/16/cornstejn-malebna-zricenina-u-vranovske-prehrady/</a>	
Obrázek 7: Zřícenina hradu Cornštejn .....	13
Zdroj: <a href="https://turistickyatlas.cz/vse/misto/6270_hrad-bitov.html">https://turistickyatlas.cz/vse/misto/6270_hrad-bitov.html</a>	
Obrázek 8: Zámek Vranov nad Dyjí .....	13
Zdroj: <a href="http://www.ouvrnov.cz/pamatky-vranova-nad-dyji">http://www.ouvrnov.cz/pamatky-vranova-nad-dyji</a>	
Obrázek 9: Zámek Uherčice.....	13
Zdroj: <a href="https://www.zamek-uhercice.cz/cs/Obnova-zamku-Uhercice">https://www.zamek-uhercice.cz/cs/Obnova-zamku-Uhercice</a>	
Obrázek 10: Vybrané přírodní a kulturní atraktivity na Znojemsku .....	15
Zdroj: Vlastní mapa vytvořená z <a href="https://mapy.cz/">https://mapy.cz/</a>	
Obrázek 11: Vodní mlýn ve Slupi.....	16
Zdroj: <a href="http://www.technicalmuseum.cz/pamatky/vodni-mlyn-ve-slupi/">http://www.technicalmuseum.cz/pamatky/vodni-mlyn-ve-slupi/</a>	
Obrázek 12: Vybrané památky města Znojma .....	18

Zdroj: [https://www.znojemskaBeseda.cz/evt\\_file.php?file=4387](https://www.znojemskaBeseda.cz/evt_file.php?file=4387)

Obrázek 13: Radniční věž ..... 18

Zdroj: Autorka

Obrázek 14: Znojemský hrad a Rotunda sv. Kateřiny ..... 19

Zdroj: <https://znojemsky.denik.cz/galerie/foto.html?mm=6507542-znojmo-hrad-letecka-fotografie>

Obrázek 15: Vybrané kulturní a přírodní atraktivity města Znojma ..... 20

Zdroj: Vlastní mapa vytvořená z <https://mapy.cz/>

Obrázek 16: Viadukt přes řeku Dyji..... 20

Zdroj: <http://www.cyklo-jizni-morava.cz/zeleznicni-viadukt-pres-dyji-ve-znojme>

Obrázek 17: Národní park Podyjí..... 22

Zdroj: <https://www.wineofczechrepublic.cz/akce-a-novinky/aktuality/clanky/6584-vinice-sobes-vam-ucaruje.html>

Obrázek 18: První část cyklistického výletu ..... 28

Zdroj: Vlastní mapa vytvořená z <https://mapy.cz/>

Obrázek 19: Druhá část cyklistického výletu ..... 29

Zdroj: Vlastní mapa vytvořená z <https://mapy.cz/>

Obrázek 20: První den poznávacího výletu..... 30

Zdroj: Vlastní mapa vytvořená z <https://mapy.cz/>

Obrázek 21: Vyhlídka u Znojemského hradu a Kostel sv. Mikuláše..... 30

Zdroj: Autorka

Obrázek 22: Loucký klášter ..... 31

Zdroj: <http://www.bohemia-privat.cz/en/tip-na-vylet/loucky-klaster-monastery-znojmo>

Obrázek 23: Druhý den poznávacího výletu ..... 32

Zdroj: Vlastní mapa vytvořená z <https://mapy.cz/>

Obrázek 24: Větrný mlýn v Lesné ..... 32

Zdroj: <https://www.propamatky.info/cs/zpravodajstvi/jihomoravsky-kraj/tipy-a-ainspirace/historie-vetrneho-mlyna-v-lesne-na-znojemsku/2932/>

Obrázek 25: Kulturně-poznávací výlet.....	33
Zdroj: Vlastní mapa vytvořená z <a href="https://mapy.cz/">https://mapy.cz/</a>	
Obrázek 26: Starý zámek Jevišovice.....	34
Zdroj: <a href="http://www.rtvplus.cz/novinka-1413-Zamek-v-Moravskem-Krumlove-ziskalo-mesto-za-14-milionu">http://www.rtvplus.cz/novinka-1413-Zamek-v-Moravskem-Krumlove-ziskalo-mesto-za-14-milionu</a>	
Obrázek 27: Arkádovité nádvoří Zámku Moravský Krumlov .....	34
Zdroj: <a href="https://www.hrady-zriceniny.cz/f_jevisovice.htm">https://www.hrady-zriceniny.cz/f_jevisovice.htm</a>	
Obrázek 28: Znojenské historické vinobraní .....	36
Zdroj: <a href="https://www.brnskadrba.cz/zpravy/spolecnost/6013-ve-znojme-dnes-zacina-znojemske-historicke-vinobrani.html">https://www.brnskadrba.cz/zpravy/spolecnost/6013-ve-znojme-dnes-zacina-znojemske-historicke-vinobrani.html</a>	