

K.Ú. PÚ POZOV

Vyhodnocení podkladů a rozbor současného stavu

Mapa průzkumu s výškopisným obsahem

Skalice u Benešova
757063

1-09-03-1500

Lišno
616834

1-09-03-1490

Přírodní park Džbány-Žebrák

RBC946

1-09-03-1360

1-09-03-0800

Pozov
705381

Nová Ves u Postupic
705373

1-09-03-1360

Roubčikova Lhota
726281

1-09-03-0820

1-09-03-1360

1-09-03-0800

1-09-03-0800

1-09-03-0820

1-09-03-1360

1-09-03-0820

1-09-03-0800



1-09-03-0800

LEGENDA:

ZÁKLADNÍ ÚDAJE:

-  Obvod PÚ
-  Zastavěné plochy
- k.ú. Lišno**  Název katastru
- k.ú. Postupice**  Název katastru
-  Hranice KÚ
-  Název místní
-  III/11114 Sílnice II. třídy s popisem
-  Mk1 Místní komunikace
-  -420 Vrstevnice zřizovaná
-  Vrstevnice základní
-  Vrstevnice doplňková
-  ČOV
-  Kulturní památka

INŽENÝRSKÉ SÍTĚ:








-  ochranná pásma sítí TI
-  Elektrické vedení vysoké napětí
-  Sběrovací vedení

OPATŘENÍ K OCHRANĚ A TVORBĚ



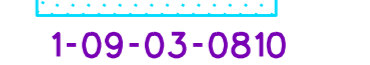


ŽIVOTNÍHO PROSTŘEDÍ:

-  RBC946 Regionální biocentrum
-  RBK1321 Regionální biokoridor
-  LBC19 Lokální biocentrum
-  LBC22 Lokální biokoridor
-  Krajinná zeleň - liniová
-  KZ2
-  Přírodní park Džbány - Žebrák


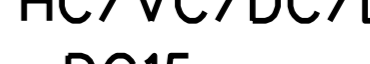

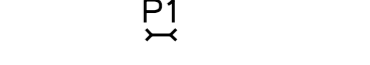
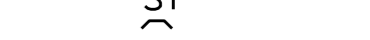
DRUHY POZEMKŮ:

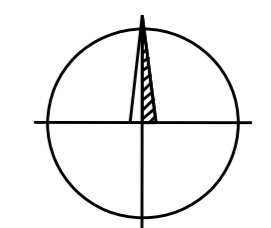
-  orná
-  zahrada
-  trvalý travní porost
-  lesní plocha
-  vodní plocha
-  zast. plocha, nádvoří
-  ostatní plocha

VODOHOSPODÁŘSKÁ OPATŘENÍ:

-  Pozovský p. Vodní tok
-  1-09-03-0810 Meliorace s rokem výstavby
-  DS01 Rozvodnice povodí s popisem
-  Dřaha soustředěného odtoku
-  Ochranná pásma vodních zdrojů

OPATŘENÍ K ZPŘÍSTUPNĚNÍ POZEMKŮ:

-  HC/VC/DC/LC Označení cesty
-  DC15₁ Hlavní/Vedlejší/Doplňková/Lesní cesta
-  P1 Polní cesta
-  S1 Průhled
-  S1 Hospodářský sjezd



Mapa příloha 62	
2/2020	STÁTNÍ POZEMKOVÝ ÚŘAD - PŘÍRODA BENEŠOV
2	KOMPLEXNÍ POZEMKOVÉ ÚPRAVY
AB	k.ú. Pozov
1:15 000	Úprava podkladů a rozbor současného stavu Mapa průzkumu s výškopisným obsahem
	Ing. Dušan Pita