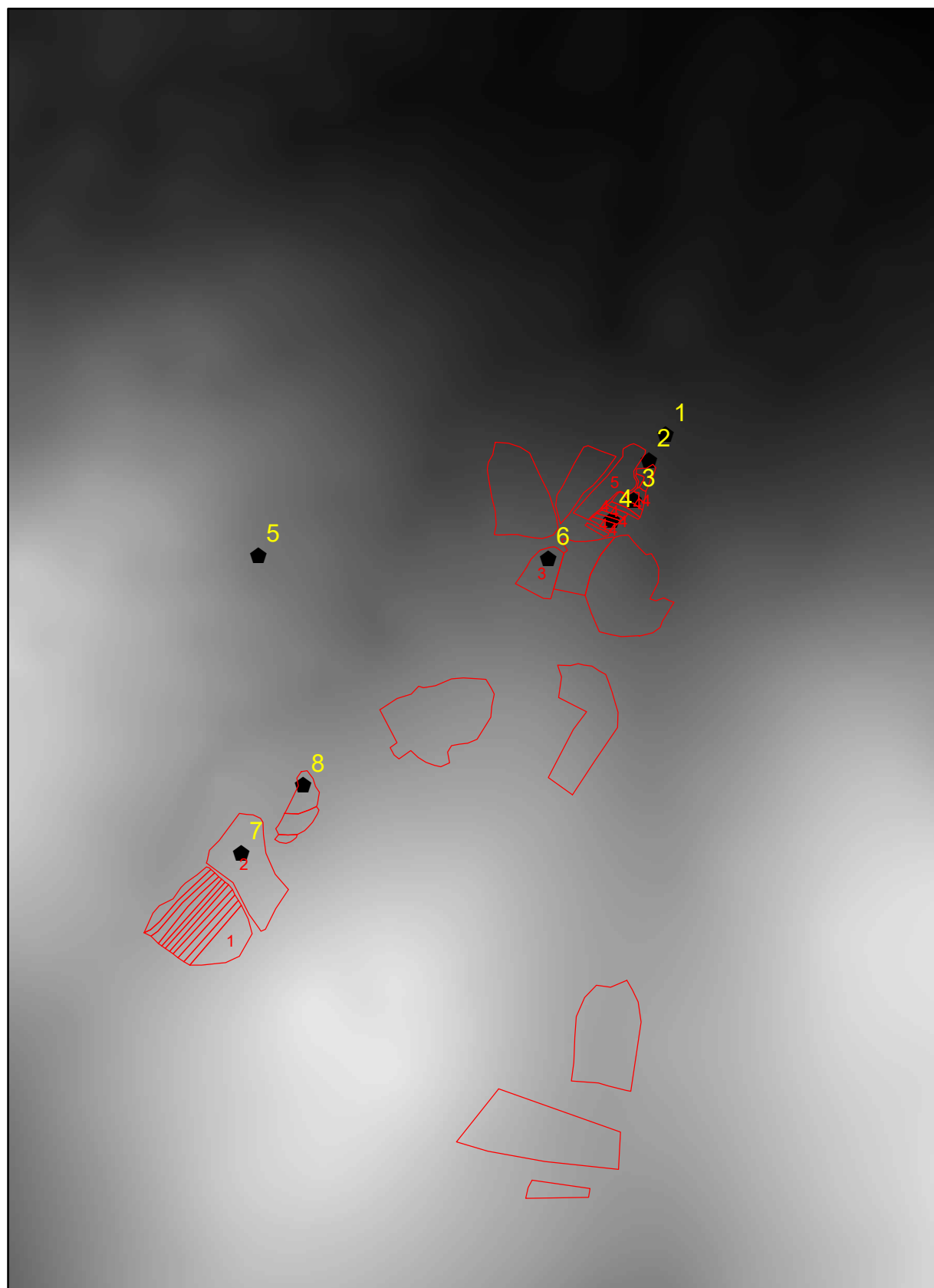




Příloha 2 - DMR zkoumané lokality a umístění sond



-  půdní bloky
-  sondy

0 0,3 km

Nadm. výška v metrech

- High : 554,088
- Low : 339,809

Daniel KOUDELKA
vypracováno v programu Esri ArcMap 10.7.
zdroj dat pro DMR: DGU RH
2020