



TECHNICKÁ UNIVERZITA V LIBERCI
Fakulta přírodovědně-humanitní
a pedagogická



Dostupnost služeb v okresech Česká Lípa a Děčín

Bakalářská práce

Studijní program: B1301 – Geografie
Studijní obor: 1301R022 – Aplikovaná geografie

Autor práce: **Ivo Fabianek**
Vedoucí práce: Mgr. Emil Drápela, Ph.D.



ZADÁNÍ BAKALÁŘSKÉ PRÁCE

(PROJEKTU, UMĚLECKÉHO DÍLA, UMĚLECKÉHO VÝKONU)

Jméno a příjmení: **Ivo Fabianek**

Osobní číslo: **P14000138**

Studijní program: **B1301 Geografie**

Studijní obor: **Aplikovaná geografie**

Název tématu: **Dostupnost služeb v okresech Česká Lípa a Děčín**

Zadávací katedra: **Katedra geografie**

Z á s a d y p r o v y p r a c o v á n í :

CÍL:

Zjištění dostupnosti jednotlivých vybraných komerčních služeb na úrovni jednotlivých obcí v okresech Česká Lípa a Děčín

POSTUP:

1. Vypracování teoretické části zabývající se geografii služeb a rešerše zadané literatury
2. Provedení vlastního terénního průzkumu jednotlivých obcí v okresech Česká Lípa a Děčín za účelem zjištění dostupnosti všech druhů vybraných služeb ve všech obcích.
3. Při absenci některého typu služeb v obci zjištění nejrychlejší možné varianty dojíždky za konkrétním druhem služby.
4. Následné vyhodnocení stavu a porovnání dostupnosti služeb v jednotlivých obcích
5. Provedení dotazníkového šetření ve vybraných obcích
6. Vypracování mapového projektu mapující jednotlivé služby v obcích.

Rozsah grafických prací: **dle potřeby**
Rozsah pracovní zprávy: **cca 45 stran**
Forma zpracování bakalářské práce: **tištěná**

Seznam odborné literatury:

BEDNÁŘ, P.: Geografie služeb. Ostrava: Ostravská univerzita, 2006. 1 CD-ROM. ISBN 9788073683528.

ČSÚ. 2011. Sčítání lidu, domů a bytů 2011. In: Český statistický úřad — ČSÚ [online]. 14.11.2014 [cit. 12. 4. 2016]. Dostupné z: <https://www.czso.cz/csu/sldb>

SPILKOVÁ, J.: Geografie maloobchodu a spotřeby: věda o nakupování. 1. vyd. Praha: Karolinum, 2012. ISBN 978-80-246-1951-4.

SZCZYRBA, Z.: Maloobchod v České republice po roce 1989 vývoj a trendy se zaměřením na geografickou organizaci. Olomouc : Univerzita Palackého, 2005. 126 s. Olomouc : Univerzita Palackého, 2005.

SZCZYRBA, Z.: Geografie obchodu (se zaměřením na současné trendy v maloobchodě). Olomouc : Univerzita Palackého, 2006.


TOUŠEK, V., KUNC, J., VYSTOUPIL, J.: Ekonomická a sociální geografie. Plzeň: Vydavatelství a nakladatelství Aleš Čeněk, 2008. ISBN 978-80-7380-114-4.


Vedoucí bakalářské práce: **Mgr. Emil Drápela, Ph.D.**


Katedra geografie

Datum zadání bakalářské práce: **13. dubna 2016**

Termín odevzdání bakalářské práce: **28. dubna 2017**


prof. RNDr. Jan Pícek, CSc.
děkan




doc. RNDr. Branislav Nižnanský, CSc.
vedoucí katedry

dne 17-05-2016

Prohlášení

Byl jsem seznámen s tím, že na mou bakalářskou práci se plně vztahuje zákon č. 121/2000 Sb., o právu autorském, zejména § 60 – školní dílo.

Beru na vědomí, že Technická univerzita v Liberci (TUL) nezasahuje do mých autorských práv užitím mé bakalářské práce pro vnitřní potřebu TUL.

Užiji-li bakalářskou práci nebo poskytnu-li licenci k jejímu využití, jsem si vědom povinnosti informovat o této skutečnosti TUL; v tomto případě má TUL právo ode mne požadovat úhradu nákladů, které vynaložila na vytvoření díla, až do jejich skutečné výše.

Bakalářskou práci jsem vypracoval samostatně s použitím uvedené literatury a na základě konzultací s vedoucím mé bakalářské práce a konzultantem.

Současně čestně prohlašuji, že tištěná verze práce se shoduje s elektronickou verzí, vloženou do IS STAG.

Datum: 28. 4. 2017

Podpis: 

Poděkování

Tímto bych chtěl poděkovat vedoucímu práce Mgr. Emilu Drápelovi Ph.D. za cenné rady a připomínky během tvorby této práce. Také bych chtěl poděkovat Mgr. Ivetě Pospíšilové a celému kolektivu akademické poradny za pomoc s gramatickou úpravou práce.

Anotace

Tato práce se zabývá rozmístěním a dostupností vybraných komerčních služeb na území obcí nacházejících se v okresech Česká Lípa a Děčín. Zkoumání bylo prováděno terénním mapováním a následnou analýzou získaných dat, kde jsou také zahrnuty data o dojížděce a vyjížděce, počtu obyvatel, dopravní dostupnosti a data ze sčítání dopravy. Jednotlivé poznatky byly také zaznamenány pomocí GIS do map. Ze získaných dat bylo také možno určit centralitu jednotlivých obcí, a určit tak jednotlivá regionální centra. Dále byl také zkoumán vztah počtu služeb v jednotlivých obcích a přírůstku či úbytku obyvatel. V rámci vypracování práce byl také vypracován dotazník zaměřený na dostupnost služeb.

Klíčová slova

Služby, okres Česká Lípa, okres Děčín, obchod s potravinami, papírnictví, kadeřnictví, kino, směnárna, fitness centrum,

Annotation

This thesis deals with the distribution and availability of selected commercial services to municipalities located in the districts of the Czech Lipa and Decin. Exploration was conducted by field mapping and subsequent analysis of the data obtained, which are also included data on commuting, population, accessibility and data from traffic counts. Partial results were also recorded using GIS to map. The collected data was also possible to determine the centrality of individual municipalities, thus identifying the individual regional centers. It was also studied the relationship of services in each municipality and growth or population decline. In the context of the preparation work has also developed a questionnaire focused on service availability.

Keywords

Services, Czech Lipa district, Decin district, grocery, stationery, hair salon, cinema, exchange office, fitness center

Obsah

Úvod.....	12
1 Teoretická část.....	13
1.1 Geografie služeb.....	13
1.2 Geografie maloobchodu.....	15
2 Metodika tvorby práce.....	18
3 Analýza získaných dat.....	19
3.1 Okres Česká Lípa.....	19
3.1.1 POÚ Cvikov.....	21
3.1.2 POÚ Česká Lípa.....	23
3.1.3 POÚ Doksy.....	26
3.1.4 POÚ Mimoň.....	28
3.1.5 POÚ Nový Bor.....	30
3.2 Okres Děčín.....	33
3.2.1 POÚ Benešov nad Ploučnicí.....	35
3.2.2 POÚ Česká Kamenice.....	38
3.2.3 POÚ Děčín.....	40
3.2.4 POÚ Rumburk.....	43
3.2.5 POÚ Šluknov.....	46
3.2.6 POÚ Varnsdorf.....	48
4 Skóre centrality.....	51
4.1 Okres Česká Lípa.....	51
4.2 Okres Děčín.....	52
5 Zipfova křivka.....	53
5.1 Okres Česká Lípa.....	53
5.2 Okres Děčín.....	54
6 Index vývoje obyvatelstva.....	55
6.1 Okres Česká Lípa.....	55
6.1.1 POÚ Cvikov.....	55
6.1.2 POÚ Mimoň.....	57
6.1.3 POÚ Nový Bor.....	58
6.2 Okres Děčín.....	59

6.2.1	POÚ Benešov nad Ploučnicí.....	59
6.2.2	POÚ Česká Kamenice.....	60
6.2.3	POÚ Děčín.....	60
6.2.4	POÚ Rumburk.....	61
6.2.5	POÚ Šluknov.....	61
6.2.6	POÚ Varnsdorf.....	62
7	Dotazníkové šetření.....	63
	Závěr.....	71
	Seznam použitých zdrojů.....	72
	Seznam příloh.....	75
	Přílohy.....	77

Seznam tabulek a obrázků

Tabulka 1 Počet jednotlivých služeb v POÚ okresu Česká Lípa.....	19
Tabulka 2 Počet jednotlivých služeb v POÚ Cvikov.....	21
Tabulka 3 Počet jednotlivých služeb v obcích POÚ Česká Lípa.....	23
Tabulka 4 Počet jednotlivých služeb v obcích POÚ Doksy	26
Tabulka 5 Počet jednotlivých služeb v obcích POÚ Mimoň	28
Tabulka 6 Počet jednotlivých služeb v obcích POÚ Nový Bor	30
Tabulka 7 Počet jednotlivých služeb v POÚ okresu Děčín	33
Tabulka 8 Počet jednotlivých služeb v obcích POÚ Benešov nad Ploučnicí	35
Tabulka 9 Počet jednotlivých služeb v obcích POÚ Česká Kamenice.....	38
Tabulka 10 Počet jednotlivých služeb v obcích POÚ Děčín	40
Tabulka 11 Počet jednotlivých služeb v obcích POÚ Rumburk.....	43
Tabulka 12 Počet jednotlivých služeb v obcích POÚ Šluknov	46
Tabulka 13 Počet jednotlivých služeb v obcích POÚ Varnsdorf.....	48
Tabulka 14 Skóre centrality pro deset největších obcí okresu Česká Lípa.....	51
Tabulka 15 Skóre centrality pro deset největších obcí okresu Děčín	52
Tabulka 16 Index vývoje obyvatelstva v POÚ okresu Česká Lípa.....	55
Tabulka 17 Index vývoje obyvatelstva v obcích POÚ Cvikov.....	55
Tabulka 18 Index vývoje obyvatelstva v obcích POÚ Česká Lípa.....	56
Tabulka 19 Index vývoje obyvatelstva v obcích POÚ Doksy	57
Tabulka 20 Index vývoje obyvatelstva v obcích POÚ Mimoň.....	57
Tabulka 21 Index vývoje obyvatelstva v obcích POÚ Nový Bor.....	58
Tabulka 22 Index vývoje obyvatelstva v POÚ okresu Děčín	59
Tabulka 23 Index vývoje obyvatelstva v obcích POÚ Benešov nad Ploučnicí.....	59
Tabulka 24 Index vývoje obyvatelstva v obcích POÚ Česká Kamenice.....	60
Tabulka 25 Index vývoje obyvatelstva v obcích POÚ Děčín	60
Tabulka 26 Index vývoje obyvatelstva v obcích POÚ Rumburk.....	61
Tabulka 27 Index vývoje obyvatelstva v obcích POÚ Šluknov	61
Tabulka 28 Index vývoje obyvatelstva v obcích POÚ Varnsdorf	62
Tabulka 29 Počet respondentů ve vybraných obcích POÚ Cvikov	63
Tabulka 30 Počet respondentů ve vybraných obcích POÚ Česká Kamenice.....	63
Obrázek 1 Mapa vybraných služeb v obcích POÚ Česká Lípa	23
Obrázek 2 Mapa vybraných služeb v obcích POÚ Doksy.....	26
Obrázek 3 Mapa vybraných služeb v obcích POÚ Mimoň	28
Obrázek 4 Mapa vybraných služeb v obcích POÚ Nový Bor	31
Obrázek 5 Mapa vybraných služeb v POÚ okresu Děčín.....	34
Obrázek 6 Mapa vybraných služeb v obcích POÚ Česká Kamenice	38
Obrázek 7 Mapa vybraných služeb v obcích POÚ Děčín.....	40
Obrázek 8 Mapa vybraných služeb v obcích POÚ Rumburk	43
Obrázek 9 Mapa vybraných služeb v obcích POÚ Šluknov	46

Obrázek 10 Mapa vybraných služeb v obcích POÚ Varnsdorf	48
Obrázek 11 Zipfova křivka pro deset největších obcí okresu Česká Lípa	53
Obrázek 12 Zipfova křivka pro deset největších obcí okresu Děčín	54
Obrázek 13 Jaké je vaše pohlaví?	63
Obrázek 14 Jaký je váš věk?	64
Obrázek 15 Seřad'te vybrané služby od pro vás nejdůležitější po nejméně důležitou.....	64
Obrázek 16 Uved'te přijatelnou dobu dojížd'ky u vybraných služeb	65
Obrázek 17 Uved'te, jak často vybrané služby využíváte	66
Obrázek 18 Jakým způsobem se nejčastěji dopravujete za službami?	67
Obrázek 19 Jste spokojeni s dostupností služeb poblíž vaší obce	67
Obrázek 20 Využíváte služeb v místě vašeho pracoviště / studia?	68
Obrázek 21 Kterou službu považujete za centrum služeb?.....	69
Obrázek 22 Kterou obec považujete za centrum služeb (POÚ Česká Kamenice).....	69
Obrázek 23 Vadí vám nutnost za službami dojíždět?	70

Seznam použitých zkratek a symbolů

ČSÚ	Český statistický úřad
GIS	Geografické informační systémy
ORP	Obec s rozšířenou působností
POÚ	Obec s pověřeným obecním úřadem
SLDB	Sčítání lidí, domů a bytů

Úvod

Hlavním zájmovým cílem této práce jsou Služby. Služby jako takové představují nedílnou součást nejen geografie ale i běžného života, který si bez využívání jednotlivých služeb nelze představit. Nejdůležitějším úkolem této práce bylo zmapování vybraných komerčních služeb, kterými byli obchod s potravinami, papírnictví, kino, fitness centrum, směnárna a kadeřnictví na území okresů Česká Lípa, spadajícího do Libereckého kraje a Děčín, který spadá pod Ústecký kraj. Tyto okresy byly vybrány z důvodu bydliště autora a také díky vzájemným interakcím mezi těmito dvěma okresy, zapříčiněných například dobrým dopravním spojením mezi oběma územními celky.

Prvním cílem bylo zmapování jednotlivých služeb. Toto mapování bylo provedeno v rámci terénního průzkumu na území všech obcí, které se nachází na území obou okresů. Výsledkem tohoto mapování pak byla následná analýza získaných dat. Na tuto část také navazovala vypracování indexů centrality, pomocí kterého lze určit jednotlivý regionální centra služeb. Dále byl vypočítán také index vývoje počtu obyvatel a také Zipfovu křivku.

Druhou praktickou částí práce bylo vypracování mapových listů, které byly vytvářeny na základě dat získaných z terénního mapování a výsledků indexu vývoje počtu obyvatel. Mapy byly vytvářeny za pomoci prostředí ArcMap.

Poslední činností v této práci bylo vypracování dotazníků zaměřujícího se na dostupnost služeb. Pro průzkum byly vybrány obce v POÚ Česká Kamenice a POÚ Cvikov, kde se nacházejí větší oblasti bez přítomnosti i základních služeb, a obyvatelé tu jsou tak odkázáni na dojíždění. Cílem dotazníku tak bylo určit spokojenost jednotlivých obyvatel se vzdáleností jednotlivých služeb a také určení toho, které obce slouží pro obyvatele jako centra služeb.

1 Teoretická část

1.1 Geografie služeb

Geografie služeb jako taková patří v rámci geografie mezi mladší disciplíny, její rozvoj začal po vydání jedné z nejdůležitějších geografických teorií, kterou je Teorie centrálních míst od Waltera Christallera, která byla vydaná v roce 1933, a jako jedna z prvních teorií se zabývala rozmístěním jednotlivých služeb v prostoru. (Szczyrba, 2008). Rozvoj služeb je také úzce spojen s rozvojem doprav v první polovině 20. století, toto intenzivní období služeb se nazývá terciarizace národního hospodářství. V této době začal růst ekonomický význam služeb například v rámci tvorby HDP, oblasti zaměstnanosti či v mezinárodním obchodě (Szczyrba, 2008). Tento rostoucí vliv služeb na ekonomiku byl zapříčiněn z mnoha důvodů, ať už to byly důvody demografické, jako je urbanizace a rozvoj měst, či společenské, kdy se začala zvyšovat životní úroveň a zájem například o hlídání dětí, který byl zapříčiněn větším podílem zaměstnanosti žen, také však třeba technickým pokrokem, kdy se začala zvyšovat poptávka po informačních službách či zmenšující se podíl státního sektoru v oblasti zaměstnanosti (Szczyrba, 2008).

Služby jako takové tvoří v rámci hospodářství jeho nevýrobní část (Geografie služeb a cestovního ruchu, 2011). V posledních letech se navyšuje počet obyvatel, kteří jsou zaměstnáni v některém z odvětví služeb na úkor průmyslu. V České republice například v roce 2014 pracovala ve službách 59 % ekonomicky aktivních, kdežto v průmyslu jen 37 % a v oblasti zemědělství dokonce jen 3 % (ČSÚ, 2014). Tento nárůst je také zapříčiněn zvyšujícím se zájmem obyvatel o jednotlivé služby, a s tím tedy i přímě se zvětšujícím počtem pracovních míst v rámci služeb, který umožňuje najímat nové zaměstnance (Geografie služeb a cestovního ruchu, 2011). Ve vyspělých zemích lze také pozorovat nárůst zaměstnanosti i na kvalifikaci náročnějších službách jako jsou bankovníctví či pojišťovnictví (Geografie služeb a cestovního ruchu, 2011). O společnosti dnešní doby se tak mluví jako o postindustriální, jelikož začíná převažovat počet lidí zaměstnaných ve službách na úkor průmyslu. Oproti průmyslu se také v rámci služeb zvětšuje podíl zaměstnaných žen (Geografie dopravy a spojů a geografie obslužné sféry, 2016).

Výroba jednotlivých služeb na rozdíl od zemědělství a průmyslu nesouvisí s materiální produkcí, výroby z oblasti služeb tak často nelze fyzicky uchopit či spatřit, avšak lze s nimi obchodovat (Szczyrba, 2008).

Jednotlivé rozdělení služeb je možné kategorizovat mnoha způsoby, jedním z nejčastěji uváděných je rozdělení na spotřební, tržní, výrobní a veřejné (Johnstom a kol. 2000). V Evropské unii se používá rozdělení služeb do jednotlivých kategorií, které jsou označovány jedním písmenem, G – Obchod, opravy motorových vozidel, spotřebičů, H – Ubytování a stravování, I – Doprava, skladování a spoje, J – Finanční služby, K – Činnosti v oblasti nemovitostí, L – Veřejná ochrana a správa, povinné sociální zabezpečení, M – Vzdělávání, N – Zdravotnictví, sociální služby, veterinářství, O – Ostatní veřejné a sociální služby, P – Domácí služby, Q – Diplomatické služby a služby mezinárodních organizací (Szczyrba, 2008). Odvětví služeb jako takové řadíme do sektoru, který se nazývá terciér, a řadí se tak

k sekundárnímu sektoru, což je průmyslová výroba a primárnímu sektoru, což je zemědělská výroba. (Szczyrba, 2008).

Služby jsou děleny do dvou řádů, kterými jsou nižší řád, což jsou služby, které vyžadují při vzniku menší počet zákazníků, tedy například obchod s potravinami a do vyššího řádu, kam spadají služby, které při vzniku vyžadují větší počet zákazníků, tedy například kino (Hedeja, 2012).

Nedílnou součástí pro vytvoření sítě služeb je infrastruktura. Infrastruktura představuje komplex jednotlivých zařízení, které svým umístěním či činností zajišťují na daném území předpoklady pro vytvoření a poskytování služeb (Hedeja, 2012).

Poptávka obyvatel po jednotlivých službách je ovlivňována několika faktory, kterými jsou hustota zalidnění na daném území, velikost sídla, ve kterém se obyvatelé nacházejí. Se zvětšujícím se sídlem se zpravidla zvyšuje zájem obyvatelstva o jednotlivé služby, v menších obcích si obyvatelé zpravidla vystačí se základními službami (Hedeja, 2012).

Základní principy rozmístění jednotlivých služeb se i dnes řídí Teorií centrálních míst, kde byl definován hierarchický princip, který předpokládá pokles poptávky s rostoucí vzdáleností od dané služby (Szczyrba, 2008). Čím větší počet obyvatel se v obci nachází, tím snazší by tak měla být dostupnost služeb pro obyvatele (Čerba 2013).

Jednotlivá střediska služeb můžeme rozdělit do jednotlivých úrovní podle několika kategorií. Christaller ve své „Teorii centrálních míst“ rozděluje střediska do tří úrovní, kterými jsou populačně největší města, která by podle něj měla nabízet co nejvíce druhů služeb s dojížděnkou z celé země, dále pak populačně středně velká města a poslední kategorií jsou populačně nejmenší města, které by měli obsahovat množství služeb tak, aby uspokojili obyvatelstva v lokálním rozsahu. Při jednotlivém řazení do hierarchické úrovně je také nutno počítat s tím, že středisko vyšší kategorie má krom nových služeb nabízet také ty služby, které jsou již obsaženy ve střediscích nižších úrovní (Čerba, 2013).

Počet služeb v jednotlivých střediscích je vcelku logicky vázán na počet obyvatel v dané obci, kdy čím větší je počet obyvatel, tak se i zpravidla zvyšuje počet nabízených služeb v daném středisku (Čerba 2013). Jako střediska se tak zpravidla dají uvádět obce s počtem obyvatel větším jak deset tisíc, naopak, obce s počtem obyvatel menším než dva tisíce se jen málokdy stávají středisky (Szczyrba, 2008)

Při rozřazování středisek do jednotlivých kategorií lze postupovat podle několika metod, jednou z nich je výběr pomocí statických charakteristik, jako je počet a rozsah využití služeb v dané obci, dále pak také na základě dynamických charakteristik, kdy se posuzuje, jak velké území je vázáno na služby v dané obci (Maryáš, 1998).

Hlavní střediska v dané oblasti se nazývají centrální místa, a od tohoto města se očekává, že bude služby a zboží, tzv. centrální funkce nejen poskytovat, ale mělo by je pro ostatní obce také vytvářet (Szczyrba, 2008).

Jedním z klíčových faktorů při volbě dané služby je pro obyvatele dopravní dostupnost, potažmo dopravní náklady (Szczyrba, 2008). Služby, které jsou obyvateli pořizovány často, by měli mít v jednotlivých regionech větší zastoupení, aby při jejich pořizování příliš nestoupali dopravní náklady, a byli tak pro obyvatele snadno dostupné. U služeb, které nejsou pořizovány tak často, už obyvatelům větším dopravní náklady tolik nevadí, protože za danou službou nemusí vycestovávat příliš často.

Pro jednotlivé poskytovatele služeb je však důležité si určit i takzvaný práh zboží, ve kterém se určuje minimální poptávka, při které je již vhodné vybudovat nové zařízení, poskytující služby (Čerba, 2013), v opačném případě by totiž výstavba takového zařízení postrádala ekonomický smysl, a dané zařízení by se v oblasti dlouho neudrželo, protože by nemělo dostatečný počet zákazníků pro stálý provoz.

1.2 Geografie maloobchodu

Nedílnou součástí Geografie služeb je Geografie maloobchodu. Nakupování, potažmo obchody jako takové jsou jedny z nejdůležitějších komerčních služeb pro dnešní obyvatelstvo. Při výběru bydlení bývá jedním u člověka jedním z faktorů také dobrá dostupnost do obchodů. Vždy je vhodné mít v obci alespoň základní obchod nabízející smíšené zboží (Bednář, 2006).

Geografie maloobchodu jako taková studuje převážně jednotlivé prostorové aspekty dané maloobchodní sítě, což zahrnuje rozmístění jednotlivých obchodů na daném území či spádovost konkrétních obchodů. Dále také Geografie maloobchodu vyhodnocuje dané strukturální znaky, jako jsou velikosti prodejen, kvalita nabízeného zboží a ceny v jednotlivých prodejnách (Bednář, 2006).

V Geografii maloobchodu je nutné si rozlišit pojmy maloobchod a velkoobchod, nejedná se totiž o vymezení hlediska velikosti prodejny, jak by se podle názvu mohlo zdát. Maloobchodem se rozumí taková prodejna, kde je zboží určené k prodeji pro koncového spotřebitele, zpravidla tedy konkrétní fyzickou osobu (Bednář, 2006). Oproti tomu velkoobchod prodává zboží tak, že se nejedná o prodej zboží koncovému spotřebiteli, ale firmě či člověku, který se zbožím bude nadále obchodovat. Může se tedy jednat o prodej zboží z velkoobchodu do maloobchodu (Bednář, 2006).

V rámci maloobchodů se jednotlivé rozmístění prodejen shlukuje do maloobchodní sítě. Maloobchodní síť je souhrn konkrétního počtu prodejen, které jsou spolu navzájem provázané, co se týče výběru zboží a organizace provozu (Bednář, 2006). Maloobchodní síť poté můžeme rozdělovat podle několika kritérií. Z hlediska působení na jednotlivém místě rozlišujeme stálou maloobchodní síť, které funguje na daném místě po celý rok bez přerušování a doplňkovou, která funguje jen krátkodobě při zvýšené poptávce. Může se tak jednat například o prodejny na plážích při letní sezóně. Z hlediska působnosti rozdělujeme venkovskou maloměstskou síť a městskou venkovskou síť. Posledním možným rozdělením je z hlediska místa působení prodejen, kdy rozlišujeme stacionární síť, s pevným místem prodeje, a ambulanti síť, s mobilním prodejem, může se tedy jednat o tzv. pojízdné prodejny, které byli v minulých letech dosti populární (Bednář, 2006).

Jednotlivé prodejny, které se nacházejí v maloobchodních sítích, rozdělujeme také do předem daných kategorií, kterými jsou specializované prodejny, úzce specializované prodejny, smíšené prodejny, obchodní domy, specializované obchodní domy, samoobsluhy, supermarkety, hypermarkety, specializované velkoobchody a diskontní prodejny (Bednář, 2006).

Každá z těchto kategorií prodejen má své charakteristické znaky, podle kterých jí lze identifikovat. Specializované a úzce specializované prodejny nemají příliš velkou šířku nabídky sortimentu, zaměřují se spíše na úzce specializovaný okruh zboží. Tyto prodejny se zpravidla nezabývají prodejem potravin, zaměstnanci zde často bývají odborně vzdělání

v rámci dané kategorie zboží, kterou obchod nabízí. Oproti ostatním typům prodejen, by se ve specializovaných prodejnách mělo objevovat sice dražší, ale zato kvalitnější zboží dané kategorie (Szczyrba, 2005).

Smíšené prodejny se oproti specializovaným zaměřují na prodej zboží z co nejvíce kategorií. Nejčastěji je v nich k dostání zboží běžné potřeby, jako jsou potraviny či drogerie. Jejich počet je dosti vysoký, často se nacházejí i v malých obcích, kde i přes malou poptávku zajišťují možnost nákupu základních potravin a dalšího zboží (Szczyrba, 2005).

Další kategorií prodejen jsou samoobsluhy. Prodejní plocha bývá mezi 200 až 400 m². Mohou působit jako samostatné prodejny, ale často se objevují v rámci obchodních domů. Nabízí převážně základní zboží ze všech kategorií, a k tomu větší nabídku potravin (Szczyrba, 2005).

Supermarkety jsou prodejny, které jsou v základě definované svou velikostí, nejmenší supermarket může mít prodejní plochu 400 m² a horní hranice je 2 500 m² (Szczyrba, 2005). V supermarketech lze najít kompletní nabídku potravin, a také základní druhy zboží z ostatních kategorií. Supermarkety se většinou nacházejí v obcích s větší možností poptávky, takže nejčastěji je lze spatřit v jednotlivých regionálních centrech (Szczyrba, 2005).

Hypermarkety jsou ve srovnání se supermarketem mnohem větší a nabízejí také větší zastoupení zboží nepotravinářských kategorií. Jejich minimální hranice je 2 500 m² a vrchní 20 000 m². Hypermarkety lze najít ve městech s možností minimální spádovosti okolo 40 000 obyvatel (Szczyrba, 2005).

Obchodní domy poskytují maximální počet služeb, co se v dnešních možnostech nakupování a poskytování služeb dá nalézt. V jeho prostorách se vyskytuje větší množství menších prodejen, většinou specializované na konkrétní druh zboží. Krom prodejen v nich lze nalézt i další typy služeb, jako kadeřnictví, směnárny či kavárny. Prodejní plocha obchodních domů se zpravidla pohybuje mezi 10 000 až 20 000 m² (Szczyrba, 2005).

Specializované prodejní domy bývají menší, velikost prodejní plochy je okolo 1 500 m². Zaměřují se na prodej nepotravinářského zboží, nejčastěji na oděvní sortiment (Szczyrba, 2005).

Specializované velkoprodejny se nejvíce zaměřují na prodej sortimentu v jedné kategorii, nejčastěji to bývá prodej nábytku, elektrotechniky či domácích potřeb. Jedná se tedy o zboží s velkou obrátkou. Prodejní plocha se pohybuje v rozmezí mezi 600 až 1000 m² (Szczyrba, 2005).

Diskontní prodejny jsou typem prodejny bez stabilního sortimentu. V těchto prodejnách se snaží vždy zaměřit na produkty, po nichž je v dané době největší poptávka u zákazníků (Szczyrba, 2005).

V posledních letech prošlo prostředí maloobchodu výraznými změnami. Po roce 1989 začaly ve velkém měřítku ubývat menší prodejny, které svým sortimentem nemohly konkurovat velkým nákupním centřům, která se začínala dostávat do popředí. Boom nákupních center probíhal nejprve převážně ve velkých městech jako je Praha či Brno. Dále se však krom nákupních center začínaly rozvíjet ve velkém i supermarkety či hypermarkety, které jsou postupně lokalizovány i do menších regionálních center, a nahrazují tak menší prodejny nabízející smíšené zboží (Spilková 2012).

Menší prodejny typu smíšeného zboží tak dosud přežívají alespoň na venkově, v oblastech, které jsou pro zahraniční investory, kteří zpravidla vlastní sítě supermarketů či

nákupních center nepříliš atraktivní (Spilková 2012). Tento nezájem investorů lze vcelku logicky odůvodnit nižší nákupní silou, kterou může venkovské prostředí nabídnout. Pro investory je vhodnější postavit supermarket či provozovat jinou konkrétní službu v regionálním centru, do kterého je spádovost z okolních venkovských obcí, než zakládat pobočky svého podniku v každé obci. Zpravidla se tvrdí, že založení obchodu se smíšeným zbožím má smysl v obcích s minimálně 500 obyvateli, při menším počtu obyvatel je již jen nepatrná šance na to, že by obchod mohl profitovat (Spilková 2012). Malým obcím však také obchod může i pomoci, jelikož na takto malé obci plní obchod i sociální funkci, a může být jedním z faktorů, který dokáže lidi na vesnici udržet. Při absenci obchodu totiž jako důvod odstěhování se z malé obce bývá často jeden z důvodů právě absence jakékoliv možnosti nákupu (Spilková 2012).

Při zavádění nového podniku v oblasti dané služby se krom velikosti dosahu potenciálních zákazníků hodnotí také velikost konkurence v dané oblasti, či vývoj čase, tedy předpokládané sociodemografické změny v následujících letech. Důležitá pro výstavbu je také dopravní dostupnost v rámci okolních obcí, například při absenci železničního spojení, či složitého silničního spojení, může být i při kratší kilometrové vzdálenosti vhodnější si dojet do vzdálenější obce s lepším spojením (Spilková 2012).

2 Metodika tvorby práce

Prvním krokem, který jsem ve své bakalářské práci provedl, byla rešerše mnou vybrané odborné literatury. Odvětvím služeb se v České republice asi nejvíce zabývá Zdeněk Szczyrba, takže jsem pro studium daného tématu zvolil několik jeho knih. Jedním z faktorů porozumění služeb je také znalost jedné z klíčových vědeckých prací zaměřujících se na služby, kterou je Teorie centrálních míst od Waltera Christallera. Vzhledem k tomu, že jsem se ve své práci zaměřil také na maloobchody, jsem pro prohloubení svých znalostí o tématu zvolil pro studium také literaturu od Jany Spilkové či Pavla Blažka, kteří se touto problematikou zabírají.

Tyto informace mi krom získání teoretických znalostí pomohly přenést do bakalářské práce rozdělení jednotlivých služeb, kdy jsem si po rozdělení služeb do jednotlivých odvětví vybral služby právě podle tohoto rozdělení. Ve své volbě jsem se snažil rozhodovat tak, aby každá služba spadala do jiného odvětví služeb než ostatní.

Klíčovou částí práce bylo provedení terénního průzkumu v oblasti vybraných okresů Česká Lípa a Děčín. V rámci mapování jsem se zaměřil na předem vybrané služby. Při provádění této části práce bylo nutné reálně navštívit všechny obce, nacházející se na území obou okresů a jejím projitím zaznamenat všechny vybrané služby, které se v dané obci nacházely. Aby bylo hledání snazší, snažil jsem se při návštěvě větších obcí najít si předem služby pomocí webových portálů mapy.cz a googlemaps.com, avšak toto hledání se neosvědčilo, jelikož oba mapové portály mívají problém se zobrazením správné polohy jednotlivých podniků, a ve výsledku by tak tato metoda přinesla více problémů než užitku.

Vzhledem k časové náročnosti těchto měření bylo nutno je absolvovat v jednotlivých částech po dobu tří měsíců od listopadu 2016 do ledna 2017. Při výběru jednotlivých obcí jsem vždy postupoval tak, aby byla co nejsnazší dopravní dostupnost mezi jednotlivými obcemi.

Po provedení terénní části práce jsem se zaměřil na analýzu získaných dat. Získaná data jsem rozdělil do jednotlivých POÚ, jelikož ve většině případů se v oblasti POÚ nacházela alespoň jedna daná služba, a spádovost tak je zpravidla právě v oblasti POÚ. Dále jsem také provedl analýzu z hlediska rozmístění jednotlivých služeb v rámci jednotlivých okresů.

Po vypracování analytické části následovalo vypočtení indexu centrality pomocí vzorce, kdy je nejprve určena nejčastěji vyskytovaná služba. Této službě se přiřadí hodnota jedna a hodnota služby se vypočítá jako podíl nejčastěji vyskytované služby. Počet služeb v dané obci se následně vypočítá touto hodnotou a vzejde skóre pro danou službu. Jednotlivé skóre se poté sečtou a vzejde skóre centrality (Konečný, 2013). Dále byla vypracována Zipfova křivka pro deset největších obcí v obou daných okresech a poté také vývoj počtu obyvatel mezi roky 2011 a 2016, nejprve ve všech obcích v okresech Česká Lípa a Děčín a po vypočtení těchto hodnot i následně pro jednotlivé POÚ.

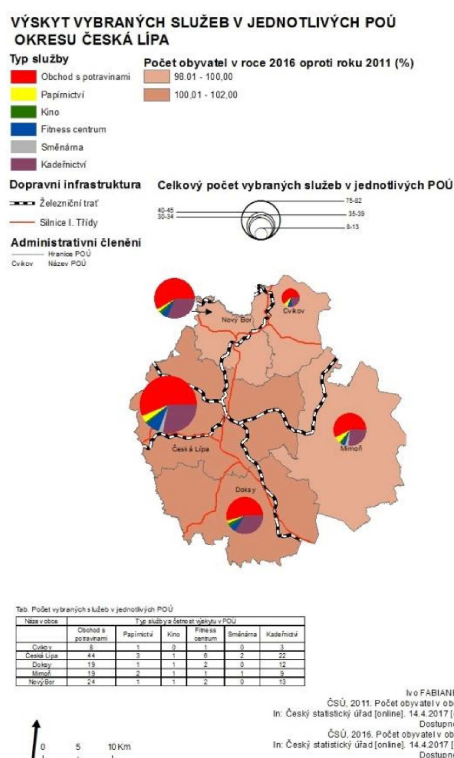
K jednotlivým POÚ a okresům byli vytvořeny mapové listy za pomoci GIS v prostředí programu ArcMap popisující rozmístění jednotlivých služeb, kterými se tato práce zabývá. Znázorněn je zde také index vývoje počtu obyvatel, s využitím vzorce $I_{2016/2011} = \frac{P_{2016}}{P_{2011}}$, který je využit jako topografický podklad.

3 Analýza získaných dat

3.1 Okres Česká Lípa

Tabulka 1 Počet jednotlivých služeb v POÚ okresu Česká Lípa

Název obce	Typ služby a četnost výskytu v POÚ					
	Obchod s potravinami	Papírnictví	Kino	Fitness centrum	Směnárna	Kadeřnictví
Cvikov	8	1	0	1	0	3
Česká Lípa	48	3	1	6	2	22
Doksy	19	1	1	2	0	12
Mimoň	19	2	1	1	1	9
Nový Bor	24	1	1	2	0	13



Na území okresu Česká Lípa se nachází velké množství jednotlivých služeb. Největší množství je zde pochopitelně obchodů s potravinami, které nabízí zboží každodenní potřeby a poptávka po zbožím prodávaném v tomto typu prodejen je tak mnohem větší než například v papírnictví. Každodenní využití může mít také fitness centrum, ale to zas nevyužívá každý obyvatel obcí. V rámci okresu Česká Lípa se nachází dohromady pět POÚ, kterými jsou Česká Lípa, Doksy, Nový Bor, Cvikov a Mimoň (ČSÚ, 2016). Celkem se tu nachází 57 obcí (ČSÚ, 2016). Celkový počet obyvatel v okrese byl v roce 2015 103 021 obyvatel (ČSÚ, 2015).

Největší koncentrace služeb je v okresním městě Česká Lípa. Česká Lípa je tak v hierarchii středisek v okrese na nejvyšším místě. Tento fakt je zajištěn nejvyšším počtem obyvatel ze všech obcí v okrese (ČSÚ, 2016), dále je zde také největší pracovní nabídka, která je zde také díky velkému počtu obyvatel. Díky pracovním nabídkám je tu také velké procento dojíždějících z obcí v celém okrese, a v některých případech i z obcí za hranicemi okresu (SLDB 2011, 2011). Tito lidé jsou tak dalšími potenciálními zákazníky u jednotlivých typů služeb. Česká Lípa je v rámci dělení prostorové struktury měst příkladem sektorového typu města. Co se struktury center podle Teorie centrálních míst týče, tak je Česká Lípa lokálním střediskem sloužícím jako spádové město pro obce z celého okresu, nikoliv však z celého státu, jak je tomu u největších středisek.

S vysokou koncentrací služeb v České Lípě je také spojeno to, že v okolních obcích se nachází jen velmi malý počet služeb. Okolo České Lípy je koncentrováno několik menších obcí, které zpravidla nenabízejí ani základní služby a absentují tam tak ve většině případů i základní komerční služby jako jsou obchod s potravinami. Důvodem tohoto faktu je právě těsná blízkost České Lípy, kam si mohou lidé dojet nakoupit i o víkendových dnech, ale mnohem častěji si zde nakoupí i ve dnech pracovních, jelikož ve valné většině případů je z těchto obcí, jako jsou Kvítkov, Sosnová, či Kozly vyjíždka právě směrem do České Lípy (SLDB 2011, 2011).

Dalšími regionálními centry v okrese jsou kromě České Lípy také Nový Bor, Doksy, Cvikov a Mimoň. V rámci jednotlivých POÚ představují tyto města střediska služeb pro okolní obce. V těchto obcích je tak po České Lípě největší koncentrace služeb, podobně jako v České Lípě se tu tak dá nalézt alespoň jeden exemplář od každé ze zkoumaných služeb, rozdílem je tu však menší četnost jednotlivých služeb díky výrazně menšímu počtu obyvatel oproti České Lípě. Dalším faktorem nižší frekvence služeb v těchto obcích je také menší nabídka pracovních míst a s tím spojena menší dojíždka z obcí (SLDB 2011, 2011). Ve většině případů se tu jedná o dojíždku pouze z okolních obcí v POÚ, často se však i z těchto obcí dojíždí právě do České Lípy (SLDB 2011, 2011).

Kromě těchto center se také v okrese Česká Lípa nachází několik větších obcí, které díky počtu obyvatel nabízejí větší počet služeb, ačkoliv nefungují jakožto regionální centra pro okolní území. Takovýmto příkladem jsou obce Dubá či Stráž pod Ralskem. Dubá je obcí s větším počtem obyvatel (ČSÚ, 2016), problémem je tu zde však nízká nabídka pracovních míst, takže v obci je jen nepatrná dojíždka oproti dalším obcím v okrese. Důležitým faktorem pro některé ze služeb je tu však to, že se Dubá nachází na důležité silniční komunikaci mezi Prahou a Českou Lípou (Mapy.cz, 2017). Vzhledem k probíhající stavbě obchvatu by však jednotliví podnikatelé mohli ztratit značnou část zisku díky úbytku projíždějících lidí. Stráž pod Ralskem oproti tomu donedávna fungovala jako jedno z největších průmyslových center v okrese díky těžbě uranu. Po útlumu těžby však prestiž Stráže pod Ralskem upadla, a počet obyvatel je tak v posledních letech klesající (ČSÚ, 2016). S klesajícím počtem obyvatel přichází i úbytek jednotlivých služeb. Donedávna zde bylo také v provozu například kino, které už však dnes není provozováno.

Největší zastoupení mají napříč celým okresem nejmenší obce (ČSÚ, 2016). V tomto typu obcí je většinou provozována pouze jedna prodejna, zaměřující se povětšinou na prodej smíšeného zboží. Vzhledem k tomu, že okres Česká Lípa nepatří k těm největším, tak je

většina z těchto obcí v blízkosti některé větší obce, která má díky většímu počtu obyvatel i větší koncentraci služeb. Nejčastější typem těchto malých obcí jsou obce nazývané jako ulicovky, kde je okolo největší silniční komunikace hustá zástavba, která se táhne podél ní. Příkladem těchto obcí v okrese Česká Lípa jsou třeba Bukovany, Volfartice či Pysk.

3.1.1 POÚ Cvikov

Tabulka 2 Počet jednotlivých služeb v POÚ Cvikov

Název obce	Typ služby a četnost výskytu v obci					
	Obchod s potravinami	Papírnictví	Kino	Fitness centrum	Směnárna	Kadeřnictví
Cvikov	5	1	0	1	0	3
Kunratice u Cvikova	1	0	0	0	0	0
Mařenice	1	0	0	0	0	0
Svor	1	0	0	0	0	0

VÝSKYT VYBRANÝCH SLUŽEB V OBCÍCH POÚ CVIKOV V ROCE 2017



Tab. Počet vybraných služeb v jednotlivých obcích

Název obce	Typ služby a četnost výskytu v obci					
	Potravní	Papírnictví	Kino	Fitness centrum	Směnárna	Kadeřnictví
Cvikov	5	1	0	1	0	3
Kunratice u Cvikova	1	0	0	0	0	0
Mařenice	1	0	0	0	0	0
Svor	1	0	0	0	0	0

Ivo FAJANEK, Liberec 2017
 ČSÚ, 2011, Počet obyvatel v obcích - k 1.1.2011
 In: Český statistický úřad [online]. 14.4.2017 [cit. 2017-03-28].
 Dostupné z: turl.cz/řtsuv
 ČSÚ, 2016, Počet obyvatel v obcích - k 1.1.2016
 In: Český statistický úřad [online]. 14.4.2017 [cit. 2017-03-28].
 Dostupné z: turl.cz/řtsuv

Obchody s potravinami jsou jednou z nejdůležitějších služeb ze všech. Jejich důležitost je také zdůrazněna jejich častým rozmístěním po jednotlivých obcích. Ačkoliv není Cvikov obcí, kde by se shlukoval větší počet ostatních služeb, tak i přesto se zde nachází celkem pět obchodů s potravinami. Můžeme zde spatřit také jednu specializovanou prodejnu, v tomto případě se jedná o řeznictví. V obcích velikosti Cvikova je dnes běžné, že se tu nachází alespoň jeden supermarket, Cvikov v tomto ohledu není výjimkou. Nenajdeme zde však žádnou prodejnu zaměřující se na obecný prodej potravin, ale pouze jen prodejny zaměřující se na smíšené zboží.

Další prodejnu lze najít v Kunraticích u Cvikova. Vzhledem k počtu obyvatel, kterých je 612 (ČSÚ, 2016) je jedna prodejna dostačující, a otevírací doba například i v neděli je u prodejny v takovéto obci spíše překvapující, jelikož klasická otevírací doba venkovských potravin bývá o pracovních dnech, popřípadě někde ještě o sobotním dopoledni.

Jeden obchod s potravinami se nachází ve Svoru. Jedná se o prodejnu zaměřující se pouze na prodej večerku, tzv. „večerkového“ typu, tedy s otevírací dobou o všech dnech v týdnu a do večerních hodin. Mezi turisty je velmi oblíbená prodejna, která se nachází v Mařenicích, zřejmě díky vhodné poloze obce k cestám do Lužických hor. Vzhledem k absenci prodejen v okolních obcích je tu také možná dojíždka právě například z Krompachu.

Jedno papírnictví se nachází ve Cvikově. Jedná se o klasickou maloprodejnu, s typickou prodejní dobou, kdy je otevřeno o pracovních dnech od sedmi hodin ráno, do pěti hodin odpoledne, plus o sobotním dopoledni. I zde se dají očekávat potencionální zákazníci převážně z řad občanů Cvikova a okolních obcí v rámci POÚ, jako jsou Kunratice u Cvikova či Mařenice, odkud je také i vysoká vyjíždka za prací a školou směrem do Cvikova (SLDB 2011, 2011). Jelikož se jedná o prodejnu specializující se pouze jen na papírenské zboží a nenabízí se zde zboží žádné jiné kategorie, jako jsou často u tohoto typu prodejen hračky, tak se dá očekávat menší klientela než u některých jiných papírnictví.

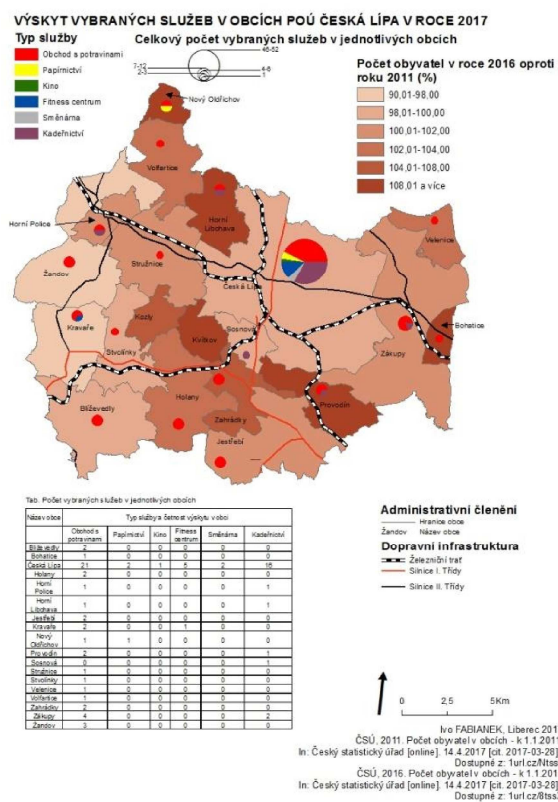
POÚ Cvikov patří mezi POÚ s nejmenším počtem obcí. Vyjíždka z většiny obcí v rámci POÚ je směrem do Cvikova, či dále až do Nového Boru (SLDB 2011, 2011). Cvikov jako takový nenabízí také příliš velké množství pracovních příležitostí, takže i odtud musejí lidé často za prací vyjíždět do větších obcí, takže zde v pracovních dnech nemohou využívat služeb, které zde jsou nabízeny. Co se kadeřnictví týče, tak se ve Cvikově nacházejí tři kadeřnictví, což je více než například v Benešově nad Ploučnicí, ačkoliv v něm žije více obyvatel, než ve Cvikově (ČSÚ, 2016). Trendem v současných kadeřnictvích v obcích střední či menší velikosti je otevírací doba podle objednávek. Lze si toho povšimnout i ve Cvikově, kde takto fungují hned dvě ze tří kadeřnictví. Třetí kadeřnictví má otevřeno v pracovních dnech, střídavě v dopoledních a odpoledních hodinách, což umožňuje návštěvu kadeřnictví lidem pracujících ve směnách, kteří tak v rámci volného dne mohou využít návštěvu kadeřnictví.

Jedno fitness centrum se nachází i ve Cvikově. Vzhledem k počtu obyvatel Cvikova a dalším potencionálním zákazníkům, kterými jsou v tomto případě převážně obyvatelé nejbližších obcí v rámci POÚ jako jsou například Kunratice u Cvikova je jedno fitness centrum pro POÚ dostačující. V POÚ se celkově nenachází tak velký počet obyvatel, aby poptávku po těchto službách nedokázalo pokrýt jedno fitness centrum, jelikož se zde neočekává poptávka z většinové části populace, jako tomu je u některých jiných služeb. Pro zákazníky fitness center tak většinou nebývá problém si za ním dojet do větších měst a nepotřebují tak mít tuto službu přímo ve své obci. Také se krom Cvikova v POÚ nenachází žádná větší obec, ve které by se provozování fitness centra vyplatilo.

3.1.2 POÚ Česká Lída

Tabulka 3 Počet jednotlivých služeb v obcích POÚ Česká Lída

Název obce	Typ služby a četnost výskytu v obci					
	Obchod s potravinami	Papírnictví	Kino	Fitness centrum	Směnárna	Kadeřnictví
Blíževedly	2	0	0	0	0	0
Bohatice	1	0	0	0	0	0
Česká Lída	21	2	1	5	2	16
Holany	2	0	0	0	0	0
Horní Police	1	0	0	0	0	1
Horní Libchava	1	0	0	0	0	1
Jestřebí	2	0	0	0	0	0
Kravaře	2	0	0	1	0	0
Nový Oldřichov	1	1	0	0	0	0
Provodín	2	0	0	0	0	1
Sosnová	0	0	0	0	0	1
Stružnice	1	0	0	0	0	0
Stvolínky	1	0	0	0	0	0
Velenice	1	0	0	0	0	0
Volfartice	1	0	0	0	0	0
Zahrádky	2	0	0	0	0	0
Zákupy	4	0	0	0	0	2
Žandov	3	0	0	0	0	0



Obrázek 1 Mapa vybraných služeb v obcích POÚ Česká Lída

Jedna z největších koncentrací obchodů s potravinami je v POÚ Česká Lída. Tento fakt není dán jen Českou Lídou, jakožto obcí s jedním z největších počtem obyvatel v okresech

Česká Lípa a Děčín, 37158 obyvatel jí řadí na druhé místo za Děčín (ČSÚ, 2016), ale také umístěním velkého množství prodejen napříč jednotlivými obcemi, což v ostatních POÚ nebývá zvykem.

Největší počet prodejen nabízí Česká Lípa, celkem jich je dvacet jedna. V České Lípě tak lze pozorovat jak menší prodejny s rozdílnými pracovními dobami, kdy některé prodejny mají otevřeno od pěti hodin ráno, ale zase zavírají v brzkých odpoledních hodinách, zde se tak dá uvažovat, že slouží hlavně lidem po nočních službách, anebo těm chodícím v brzkých hodinách do práce. Dále je tu také velká koncentrace supermarketů, největší zastoupení zde má síť Albert, která tu v těsné blízkosti provozuje dvě prodejny. Nachází se zde také několik pekáren a řeznictví, většinou sloužící pro obyvatele jednotlivých částí České Lípy.

Napříč celým POÚ se však nachází velké množství dalších prodejen, prodejny potravin tak lze nalézt v Blíževedlech, kde jsou dostupné hned dvě prodejny. Po dvou prodejnách je také v silném letním turistickém centru Holanech, kde by se v letních měsících dalo uvažovat i o otevření dalších prodejen, anebo alespoň u prodloužení otevírací doby obou prodejen na úroveň prodejny Na Náměstí.

Dvě prodejny nabízí také těsně sousedící obce Jestřebí a Provodín, zde by se dalo naopak uvažovat o zmenšení počtu prodejen, jelikož čtyři prodejny na takto malém území nebývají obvyklé, a obyvatelům by tak nejspíš postačovalo například i po jedné prodejně v každé obci.

Hned čtyři prodejny se nacházejí v Zákupěch. Do Zákup je pravidelná dojíždka z okolních obcí, jako je třeba Brniště (SLDB 2011, 2011) a také je to vyjma České Lípy jedna z největších obcí POÚ, takže větší počet obchodů je logický. Krom klasických prodejen potravin lze v Zákupěch najít i prodejnu pekárenských potravin. V POÚ je také několik venkovských prodejen v malých obcích, například ve Velenicích či Bohaticích, kde se musejí provozovatelé spoléhat převážně na zájem z řad místních obyvatel, jelikož je zde minimální pravděpodobnost nákupu obyvatel z okolních obcí. Prodejna potravin je také v obci Horní Libchava, vzhledem k tomu, že se obec nachází v těsné blízkosti České Lípy, se však dá očekávat, že zákazníci budou pouze z řad místních obyvatel a to převážně těch, kteří za prací či studiem nedojíždějí právě do České Lípy.

POÚ Česká Lípa patří k těm územím, kde se papírnictví nacházejí ve vícero obcích. Logicky jsou hned dvě papírnictví situována do spádového města, kterým je Česká Lípa (ČSÚ, 2016). První papírnictví je umístěno v rámci Obchodního domu Andy, a tomu také odpovídá pracovní doba, kdy na rozdíl od jiných prodejen tohoto typu je otevřeno celotýdenně do příznivých 18 hodin, což nabízí možnost nákupu po práci a o volném víkendu, což často jiné prodejny neumožňují. Stejně tak je tomu i u druhého papírnictví, které se v České Lípě, zde můžeme pozorovat, že se jedná o samostatnou prodejnu, nenacházející se uvnitř většího nákupního objektu, a tak je provozní doba pouze o pracovních dnech.

Jediné papírnictví v POÚ se nachází v Novém Oldřichově. Nový Oldřichov jako takový není příliš velkou obcí (ČSÚ, 2016), a do obce není ani velká dojíždka za prací (SLDB 2011,2011) či turismem (Nový Oldřichov, 2017), takže potencionální zákazníci tvoří nejspíše pouze obyvatelé Nového Oldřichova a nejbližšího okolí. I tak se však prodejna musí potýkat s tím, že z Nového Oldřichova i většiny ostatních obcí v okolí je velká vyjíždka směrem na Českou Lípu (SLDB 2011, 2011), a lidé si tak mohou nakoupit i tam.

Jedním z největších kin, které se nachází na území sledovaných obcí, je Českolipské Kino Crystal. Kino Crystal jako jedno z mála kin nabízí několik promítání denně (Kino

Crystal Česká Lípa, 2009), a tak se dá předpokládat, že z České Lípy a okolí bude velmi minimální vyjíždka za kiny do jiných měst. Naopak se dá očekávat, že směrem do České Lípy budou filmový diváci často za promítáním jezdit, i z okolních měst, které kina nabízí, jako jsou Doksy, jelikož takovéto množství promítání, které je provozována v České Lípě, nabízí větší nabídku rozhodování, kdy si do kina zajít, oproti třeba v kinu v Doksech, kde jsou filmy promítány dvakrát do týdne (Kino Máj Doksy, 2017), a zpravidla bez opakování, takže je možno na jeden film zajít jen jednou, a pokud se to potenciálnímu divákovi v ten daný čas nehodí, už nemívá možnost si na film zajít znova. Českolipské kino však filmy zpravidla promítá několikrát, většinou alespoň v týdenním intervalu.

V oblasti POÚ Česká Lípa se nacházejí celkem dvě směnárny. V obou případech se jedná o pobočky velké firmy Tourist centrum, fungující napříč celou Českou republikou a provozující také dvě směnárny v České Lípě. Situování směnárny je rozumně provedeno do velkého regionálního centra, kterým je Česká Lípa. POÚ Česká Lípa nenabízí příliš velké množství větších turistických cílů, takže zde ani nelze čekat umístění dalších směnárny, jelikož zde nejsou obce, kam by ve velkém jezdili zahraniční návštěvníci. V České Lípě je důležité také umístění jednotlivých směnárny. První z nich je provozována v rámci Hypermarketu Albert a nachází se v těsné blízkosti hlavního silničního tahu na Nový Bor, Rumburk a dále směrem do Německa (Prezentace výsledků sčítání dopravy, 2010). Provozní doba je tak celý týden dvanáctihodinová a může tak sloužit i projíždějícím lidem, kteří směřují do zahraničí. Oproti tomu druhá směnárna je situována do centra, a otevřeno má v pracovní dny a v sobotu dokonce jen v dopoledních hodinách. Zde lze usuzovat, že se jedná o směnárnu spíše pro místní obyvatele.

Fitness studia patří v dnešní době k populárním službám. Můžeme si toho povšimnout také například v České Lípě, kde se v současné době nachází hned pět fitness center. Pro zavedení fitness centra je pochopitelně nutný velký potenciální zájem, kterého lze snadněji docílit ve větším městě, i tak je ale konkurence pěti fitness center při srovnání s celkovým počtem obyvatel v České Lípě poměrně velká. Z otevírací doby většiny těchto podniků lze usoudit, že pro ně není problém mít otevřeno i pro lidi, chodící přes den do práce a kteří si k nim chtějí zajít až po pracovní době, protože často bývá otevřeno až do večerních hodin, příznivé otevírací doby pro návštěvy jsou i o víkendech.

Překvapivé umístění fitness centra je však v Kravařích. Kravaře jsou poměrně malá obec, jen 794 obyvatel (ČSÚ, 2016), ve které se nenachází příliš mnoho jiných služeb, takže existence fitness centra je zde minimálně neočekávaná. Dá se zde tak očekávat dojíždka do fitness centra z okolních menších obcí, ve kterých se fitness centrum nenachází, ale i tak toto fitness centrum nemůže dosahovat takové návštěvnosti jako fitness centra v České Lípě.

Jedním z největších počtů kadeřnictví se může pyšnit POÚ Česká Lípa. Tento fakt je daný právě Českou Lípou, jakožto jedním z největších sledovaných měst (ČSÚ, 2016). Česká Lípa má na poměry sledovaných území velký počet obyvatel, a k tomu je tedy úměrný i počet kadeřnictví v obci. V České Lípě se nachází celkem devět kadeřnictví, z nichž některé nabízejí krom kadeřnických služeb i doplňkové služby jako jsou kosmetika či masáže. Lze zde spatřit také kadeřnictví umístěné v rámci většího celku, jedná se o Kadeřnictví Safari, které se nachází v obchodním domě Albert, díky této skutečnosti má toto kadeřnictví velmi dlouhou pracovní dobu, což však zákazníci dozajista ocení. Druhým takovýmto kadeřnictvím je Kadeřnictví Tereza, které je provozováno v obchodním domě Albert, zde však tak velká

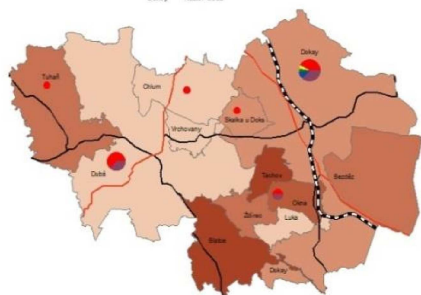
pracovní doba není, ačkoliv je obchodní dům lokalizován přímo v centru města, a své zákazníky by si tak kadeřnictví určitě našlo i o víkendových dnech.

V POÚ je velký počet obcí, avšak jen ve dvou dalších z nich se nachází kadeřnictví. Zřejmě to je dáno velkou spádovostí směrem do České Lípy (SLDB 2011, 2011), a tak jednotliví obyvatelé využívají služeb právě tam. Jedno kadeřnictví se nachází v Provodíně, a druhé v Zákupích. Zákupy jsou už poměrně větší obcí, s 2813 obyvateli (ČSÚ, 2016), také je to obec, do které se dá dojíždět za prací, takže lokalizování kadeřnictví zde je logické. Také kolem sebe shlukuje skupinku menších obcí jako je například Božíkov, kde kadeřnictví provozována nejsou.

3.1.3 POÚ Doksy

Tabulka 4 Počet jednotlivých služeb v obcích POÚ Doksy

Název obce	Typ služby a četnost výskytu v obci					
	Obchod s potravinami	Papírnictví	Kino	Fitness centrum	Směnárna	Kadeřnictví
Doksy	8	1	1	2	0	7
Dubá	7	0	0	0	0	4
Chlum	1	0	0	0	0	0
Okna	1	0	0	0	0	1
Skalka u Doks	1	0	0	0	0	0
Tuháň	1	0	0	0	0	0



Tab. Počet vybraných služeb v jednotlivých obcích

Název obce	Typ služby a četnost výskytu v obci					
	Obchod s potravinami	Papírnictví	Kino	Fitness centrum	Směnárna	Kadeřnictví
Doksy	8	1	1	2	0	7
Dubá	7	0	0	0	0	4
Chlum	1	0	0	0	0	0
Okna	1	0	0	0	0	1
Skalka u Doks	1	0	0	0	0	0
Tuháň	1	0	0	0	0	0



ivo FABIANEK, Liberec 2017
 ČSÚ, 2011. Počet obyvatel v obcích - k 1.1.2011
 In: Český statistický úřad [online]. 14.4.2017 [cit. 2017-03-28].
 Dostupné z: tutl.cz/28569
 ČSÚ, 2016. Počet obyvatel v obcích - k 1.1.2016
 In: Český statistický úřad [online]. 14.4.2017 [cit. 2017-03-28].
 Dostupné z: tutl.cz/28568

Obrázek 2 Mapa vybraných služeb v obcích POÚ Doksy

V POÚ Doksy se nacházejí hned dvě větší obce, krom Doks je to také Dubá, což na území jednoho POÚ nebývá zvykem. Obě tyto obce fungují jakožto spádové pro své nejbližší okolí, co se pracovních nabídek týče (SLDB 2011, 2011), a v obou se nachází také dostatečně velký počet služeb. Větší počet obchodů s potravinami je v Doksech. Doksy jsou také jediná

obec v POÚ, kde se nachází supermarkety, konkrétně dva. Oproti Dubé mají Doksy také výhodu v turistickém potenciálu, který během letní sezony přináší větší počet zákazníků pro jednotlivé prodejny. Dva supermarkety tu tak doplňuje několik večerek, nalezneme zde i prodejnu pekárenského zboží či obchodní dům, složený z několika menších obchodů.

Celkem šest prodejen nabízí obec Dubá, jedna z těchto prodejen se nachází mimo katastrální území Dubé, v Deštné u Dubé, v tomto případě se jedná o venkovskou prodejnu smíšeného zboží, které jsou pro obce s takovýmto počtem obyvatel typické. V Dubé jako takové se nenachází žádný supermarket, a tak se musí obyvatelé spokojit s několika menšími prodejny. Lze tu také nalézt pouze jednu prodejnu s otevírací dobou do nedělních večerních hodin.

V rámci POÚ se nachází také několik menších venkovských prodejen, které jsou otevřeny v Chlumu, Skalce u Doks, Tuháni a Oknech. V Chlumu je dokonce otevřeno pouze třikrát do týdne, což nenabízí pro obyvatele příliš velké možnosti ohledně doby nákupu. Oproti tomu příznivější pracovní doba je třeba v Tuháni, kde je otevřeno i v sobotu podvečer.

Jedno papírnictví se nachází také v Doksech. Na tomto městě můžeme pozorovat úpadek, co se počtu prodejen tohoto typu týče. Ještě před pár lety se v Doksech nacházela hned tři papírnictví, ale dnes se zde nachází pouze jedno. Většina základního papírenského zboží je prodávána v rámci prodejen smíšeného zboží, a ostatní papírenské zboží není nutné tak často kupovat, aby se v jednom městě nacházelo více prodejen s tímto zbožím. V Doksech se tak dnes nachází jedno papírnictví, které má otevřeno pouze přes pracovní dny. Dá se očekávat, že prodejna slouží převážně místním občanům, a obyvatelům z okolních obcí, jako je například Skalka u Doks (SLDB 2011, 2011), kteří třeba do Doks dojíždějí za prací, a mohou si tak zde i nakoupit.

POÚ Doksy nabízí pro obyvatele jedno kino, které je umístěné v Doksech. Filmy jsou zde promítány dvakrát týdně, a to zpravidla vždy v úterý a sobotu (Kino Máj Doksy, 2017). Výjimkou může být letní sezona, kdy může být promítání vícero pro zvýšený turistický zájem (Kino Máj Doksy, 2017). I tak však mimo sezónu určitě není nabídka promítání dostačující, a obyvatelé z celého POÚ musí za kiny dojíždět, nejčastěji směrem na Českou Lípou, Mimoň a Mladou Boleslav, kde jsou kina nabízející každodenní promítání.

Další dvě fitness centra se nachází v Doksech. Můžeme si povšimnout, že oproti větším městům zde není tak dlouhá otevírací doba, jako je tomu u tamních fitness center. Poptávka po fitness centrech je zde určitě menší, stejně tak i počet potencionálních zákazníků, který je daný menším počtem obyvatel v Doksech, kterých je 5190 (ČSÚ, 2016), a tak se zřejmě majitelům nechce provozovat podnik až do večerních hodin, když by to nepřineslo až tak velký zisk. Zajímavostí jednoho z fitness center je také jeho propojení se soláriem, což může do podniku přivést další zákazníky, kteří by se třeba jinak do fitness centra nevydali. Spádovou oblastí pro tyto podniky budou zřejmě převážně obce v rámci POÚ, jelikož se zde žádné jiné fitness centrum, které by mohli obyvatelé jiných obcí navštěvovat, nenachází.

Celkem sedm kadeřnictví se nalézá v obcích POÚ Doksy. Čtyři z nich se nacházejí právě v Doksech. Vzhledem k počtu obyvatel je to dostačující počet, ačkoliv by se tu dalo v letní sezoně díky rapidnímu přírůstu obyvatel uvažovat i o provozování dalších kadeřnictví. Můžeme si zde také u jednoho z kadeřnictví povšimnout trendu, kdy je otevřeno v sobotu na úkor pondělí, kdy je zavřeno, tento trend byl typický hlavně v minulých letech a dnes se již od něj ve velkém ustoupilo, zde však převládá i nadále.

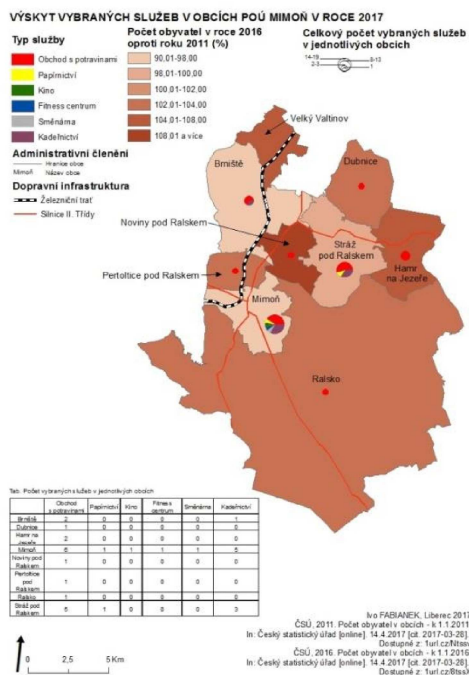
Další dvě kadeřnictví se nacházejí v Dubé. Dubá jako taková, ačkoliv je středně velkou obcí s 1739 obyvateli (ČSÚ, 2016) nikdy nepatřila k centru dojížděky z okolních obcí (SLDB 2011, 2011), jelikož se zde nenacházejí žádné podniky nabízející větší počet pracovních míst. Dubá jako obec menší než Doksy (ČSÚ, 2016), nabízí o polovinu méně kadeřnictví, dalším důvodem může být také absence cestovního ruchu, takže se zde majitelé musí spoléhat pouze na klientelu z řad místních obyvatel a obyvatel nejbližších obcí.

Jedno kadeřnictví se nachází také v Oknech. Okna už jsou viditelně menší obcí, spíše vesnického typu s 309 obyvateli (ČSÚ, 2016), takže jedno kadeřnictví postačuje. Počítá se zde převážně s místními obyvateli, a obyvateli okolních malých obcí, kde by bylo provozování kadeřnictví ztrátové.

3.1.4 POÚ Mimoň

Tabulka 5 Počet jednotlivých služeb v obcích POÚ Mimoň

Název obce	Typ služby a četnost výskytu v obci					
	Obchod s potravinami	Papírnictví	Kino	Fitness centrum	Směnárna	Kadeřnictví
Brniště	2	0	0	0	0	1
Dubnice	1	0	0	0	0	0
Hamr na Jezeře	2	0	0	0	0	0
Mimoň	6	1	1	1	1	5
Noviny pod Ralskem	1	0	0	0	0	0
Pertoltice pod Ralskem	1	0	0	0	0	0
Ralsko	1	0	0	0	0	0
Stráž pod Ralskem	6	1	0	0	0	3



Obrázek 3 Mapa vybraných služeb v obcích POÚ Mimoň

V rámci POÚ Mimoň lze narazit na jednu velkou zajímavost. Toto POÚ je jediné, kde počet prodejen ve větší míře nepřevládá v největší obci POÚ, tedy Mimoni, kde žije 6501 obyvatel (ČSÚ, 2016). Podobný počet obchodů s potravinami se nachází nejen v Mimoni, ale i ve Stráži pod Ralskem, kde žije o více jak dva tisíce obyvatel méně (ČSÚ, 2016).

Mimoň má tedy šest obchodů s potravinami. Menší počet prodejen lze logicky vysvětlit tím, že nejspíše většina lidí z Mimoně dojíždí do práce směrem na Českou Lípu (SLDB 2011, 2011), a nákupy tak provádí tam. Ani otevírací doby nepatří k těm přívětivějším, je zde sice možnost nákupu i o víkendových dnech, ale jen u prodejen, které spadají do kategorie supermarketů.

Stráž pod Ralskem také nabízí šest prodejen, a ve většině z nich otevírací dobu o všech sedmi dnech v týdnu až do večerních hodin. Taktéž se ve Stráži pod Ralskem nachází jeden supermarket. Ačkoliv tedy Stráž pod Ralskem prožívala v posledních letech spíše stagnaci či mírný úbytek počtu obyvatelstva (ČSÚ, 2016), tak z hlediska obchodů s potravinami je na tom stále dobře.

Zajímavostí je také obec Ralsko, která patří k obcím s jednou z největších katastrálních výměr (ČSÚ, 2016), ale zároveň s malou plochou zastavěného území a větším množstvím malých obcí, z nichž jen jedna má na svém území obchod, a to Kuřivody. Obchod zde bude sloužit převážně pro místní obyvatelstvo, jelikož do těchto obcí je jen minimální přirozená dojíždka za prací (SLDB 2011, 2011).

Mimořádnost nabízí také Hamr na Jezeře, který na rozdíl od jiných turistických center provozuje prodejnu pouze o letní sezoně, a během ostatních měsíců je obchod zavřený. V ostatních turistických centrech jsou většinou všechny prodejny v provozu po celý rok.

Hned dvě papírnictví nabízí POÚ Mimoň. První z nich se nachází právě v Mimoni. Jedná se o papírnictví spojené s hračkářstvím, což u tohoto typu prodejen není neobvyklé. Jedná se o dva typy zboží, které by jinak mohly být prodávány každý ve své specializované prodejně, avšak splnutím těchto dvou prodejen do jedné se může ušetřit na provozních nákladech, a toto spojení tak může být v konečném výsledku dosti pozitivní pro majitele.

Druhé papírnictví se nachází ve Stráži pod Ralskem. Stále se jedná o poměrně velkou obec, ačkoliv v posledních letech zde dochází k postupnému úpadku a úbytku obyvatel (ČSÚ, 2016), tak se jich zde stále nachází dostatek pro specializovanou prodejnu papírenského zboží. Jak v Mimoni, tak ve Stráži pod Ralskem se jedná o typické české maloprodejny s otevírací dobou o pracovních dnech a sobotním dopolední.

Počet provozních kin navyšuje kino v Domě kultury Ralsko, které se nachází v Mimoni. V kině je nabízeno jedno promítání denně, což je pro potřeby obyvatele Mimoně a okolních obcí určitě dostačující (Dům kultury Ralsko, 2017). Spádovost se dá pak očekávat z obcí směrem na Stráž pod Ralskem či Brniště, odkud je také dopravní spojení a v tomto směru se žádné další kino nenachází. Další možná dojíždka by byla směrem od Doks, kde se sice kino nachází, ale promítání je v menším rozsahu než v kině mimoňském (Kino Máj Doksy, 2017), zde je však problémem horší dopravní spojení (IDOL – Veřejná doprava Libereckého kraje, 2017)

Mimoň je dalším POÚ, v kterém lze nalézt směnárnu. Jedná se dosti pochopitelně o umístění směnárny v Mimoni. Je však možná trošku překvapivé, že se směnárna nachází jen pouze v Mimoni, jelikož se v POÚ Mimoň nachází jen o něco málo menší obec Stráž pod Ralskem (ČSÚ, 2016), ve které se však směnárna nenachází. Směnárna v Mimoni jako taková

nenabízí příliš lukrativní otevírací dobu, která svědčí spíše o tom, že se jedná o směnárnu pro místní obyvatele, což je logické, jelikož turistický potenciál v okolí Mimoně je pouze vrch Ralsko, která je spíše lokálního formátu, než že by za ní jezdili turisté ze zahraničí.

Mimoň patří mezi POÚ s největším počtem obcí, avšak kadeřnictví se zde nacházejí pouze dvě. Jen jedno kadeřnictví je v Mimoni, ačkoliv je to přirozené centrum POÚ, s velkou dojížděnkou z okolních obcí, a je to i obec s velkým počtem obyvatel (SLDB 2011, 2011). Jedno kadeřnictví se tak dá považovat za nedostačující, zvláště, když má ještě velmi špatnou pracovní dobu, kdy je otevřeno pouze v odpoledních hodinách, čtyři dny v týdnu. Dá se tedy uvažovat, že většina obyvatel z Mimoně a okolí dojíždí dále směrem na Českou Lípou (SLDB 2011, 2011), a služeb využívají převážně tam.

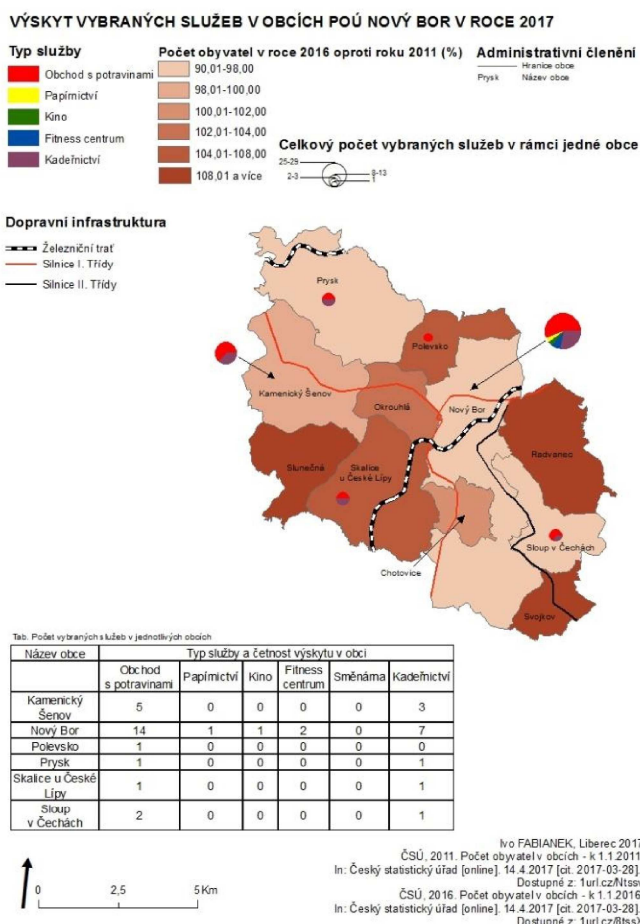
Druhé kadeřnictví se nachází v Brništi, rozlehlé obci poměrně odříznuté od větších měst, takže využití služeb zde určitě bude. Bude se s největší pravděpodobností jednat o místní obyvatele, a obyvatele z nejbližších obcí, kteří nedojíždějí za prací, a nemohou tak využívat služeb ve větších městech.

Jedno provozované fitness centrum se nachází na území POÚ Mimoň. Toto fitness centrum je provozováno v Mimoni. Mimoň je největší obcí v POÚ, ačkoliv se zde nenachází největší počet služeb, ani zde není největší dojížděнка z okolních obcí, tak provozování fitness centra zde má své opodstatnění. Počet obyvatel v Mimoni je natolik velký, že pro udržení provozu postačí obyvatelé z Mimoně a nejbližšího okolí. Není zde nutné se tak spoléhat na dojížděнку obyvatel z okolních obcí. Překvapivé je tak možná spíše neprovozování fitness centra ve Stráži pod Ralskem, která je jen o něco menší než Mimoň, ale díky velkému počtu pracovních nabídek je zde velká dojížděнка, a mohli by se tu tak objevovat potenciální zákazníci z řad dojíždějících.

3.1.5 POÚ Nový Bor

Tabulka 6 Počet jednotlivých služeb v obcích POÚ Nový Bor

Název obce	Typ služby a četnost výskytu v obci					
	Obchod s potravinami	Papírnictví	Kino	Fitness centrum	Směnárna	Kadeřnictví
Kamenický Šenov	5	0	0	0	0	3
Nový Bor	14	1	1	2	0	7
Polevsko	1	0	0	0	0	0
Prysk	1	0	0	0	0	1
Skalice u České Lípy	1	0	0	0	0	1
Sloup v Čechách	2	0	0	0	0	1



Obrázek 4 Mapa vybraných služeb v obcích POÚ Nový Bor

Velké množství obchodů s potravinami lze najít také v POÚ Nový Bor. Stejně jako ve většině ostatních POÚ, tak i zde se nejvíce prodejen nachází v regionálním centru, tedy v Novém Boru. Dohromady do čtrnácti prodejen je možnost zajít v Novém Boru. Tento počet je tedy obdobný jako třeba v Rumburku nebo Varnsdorfu, což odpovídá počtu obyvatel 11844 (ČSÚ, 2016), který je podobný jako v Rumburku.

Nový Bor však taktéž leží na důležité silniční komunikaci směrem na Liberec. Celkem čtyři prodejny jsou supermarkety, jedná se vždy o rozdílný typ potravinového řetězce. Nacházejí se zde také specializované prodejny, zaměřující se na určitý typ potravin, v Novém Boru jsou to řeznictví a pekárny, tedy nejčastější prodejny, které se zaměřují na konkrétní typ potravin. Prodejní doba většina obcí je tu velmi obstojná, otevřeno je tu často i do večerních hodin o sobotě a neděli.

Jedna prodejna se nachází také na katastrálním území Arnultovice u Nového Boru, které však s Novým Borem přímo sousedí (Mapy.cz, 2017), a je zde tak možnost potenciálních zákazníků i z katastrálního území Nový Bor, potažmo od obyvatel z okolních obcí, kteří mají do prodejny blíže než cestovat do Nového Boru. V tomto směru však leží Polevsko, které svou prodejnu taktéž má, a jelikož se jedná o významné turistické centrum, je zde hlavně v zimních měsících možnost příbytku zákazníků z řad turistů.

Pět prodejen se nachází v Kamenickém Šenově, kdysi průmyslově velmi významném městě. Dnes už Kamenický Šenov nenabízí tak velké množství pracovních míst, a tím pádem i menší dojížděky do obce oproti Novému Boru či České Lípě (SLDB 2011, 2011), takže zde

odpadají potenciální zákazníci z řad dojíždějících. Prodejny tak slouží hlavně místním obyvatelům, jelikož je Kamenický Šenov dosti rozlehlý, a zastavené území se nachází na velkém území, tak je vhodné rozložení projeden do jednotlivých částí obce.

Dvě prodejny jsou provozovány v dalším velkém turistickém centru, Sloupu v Čechách. Oproti jiným turistickým centrům s takovýmto stálým počtem obyvatelstva, celkem 696 (ČSÚ, 2016) je to vcelku dostačující množství prodejen. Zvláště v letní sezoně, kdy je tu velké množství turistů, by zde mohly být provozovány další obchody. Ani prodejní doby neodpovídají tomu, že by měl být Sloup turisticky vyhledávanou lokalitou, otevřeno je zde jako ve většině venkovských prodejen.

Po jedné prodejně pak nabízejí menší obce Pysk a Skalice u České Lípy, kdy se jedná o klasické venkovské prodejny, nabízející smíšené zboží.

Prodejna s papírnickým zbožím se nachází také v Novém Boru. Nový Bor patří v rámci Libereckého kraje k jednomu z větších měst (ČSÚ, 2016), takže zde žije dostatek obyvatel pro takovouto prodejnu. Poměrně zajímavé je však spojení papírnictví s knihkupectvím, které je v rámci sledovaných obcí ojedinělé. Nový Bor je spádovým městem převážně pro lidi z okolních obcí v rámci POÚ, kteří sem dojíždějí za prací (SLDB 2011, 2011). Potenciální zákazníky tak tvoří krom místního obyvatelstva právě tito lidé dojíždějící sem za prací. Otevírací doba odpovídá velikosti města, a také tomu, že se jedná o samostatně fungující prodejnu, otevřeno je tak jako ve většině prodejen tohoto typu o pracovních dnech a sobotním dopolední.

Možná nejznámějším kinem v okresech Děčín a Česká Lípa je Městské kino Nový Bor. Kino je známé převážně díky filmovým premiérám, které se zde často pořádají i za účasti samotných tvůrců filmů. Kino krom filmových premiér nabízí i standardní provoz, kdy jsou promítány dva filmy denně (Městské kino Nový Bor, 2017). Vzhledem k počtu obyvatel Nového Boru, který sice patří k větším obcím v Libereckém kraji, ale stále nedosahuje nějakého závratného počtu obyvatel, je možná s podivem, že jsou nabízeny až dvě promítání denně, jelikož se do Nového Boru nedá očekávat velká dojížděčka z okolních obcí, protože se v blízkosti Nového Boru nachází dalších obcí pomálu (Mapy.cz, 2017). Dříve bylo také kino provozováno v Kamenickém Šenově. V dnešní době je však jeho provoz již zrušen.

V oblasti POÚ Nový Bor se nacházejí dvě fitness centra. Obě dvě se sice nacházejí v rámci Nového Boru, ale jedna na katastrálním území Arnultovice u Nového Boru, které se nacházejí v těsné blízkosti samotného Nového Boru. V tomto případě se jedná o velmi přímou konkurenci mezi oběma fitness centry, jelikož dokonce i obě nabízejí stejné doplňkové služby, a to jsou solária. Podobná je i otevírací doba obou fitness center, trochu lepší podmínky v tomto ohledu nabízí Olymp Nový Bor. POÚ Nový Bor není nikterak velká, hlavním měřítkem při výběru fitness centra tak zde bude v konečném důsledku především kvalita, kterou dané zařízení nabízí pro návštěvníky. Pro Fitness centrum Zeus je výhodou také to, že se nachází přímo v Novém Boru, a tak je zde více potenciálních návštěvníků z řad tohoto města.

Poměrně rozmanitě jsou kadeřnictví rozmístěná v POÚ Nový Bor. Dost často se stává, že je jeden typ služeb situovaný pouze do největšího město v rámci POÚ, ale v tomto případě se jedná o rozmístění hned v pěti obcích, které se nacházejí v POÚ Nový Bor.

Nejvíce kadeřnictví je v největší obci POÚ, kterou je Nový Bor (ČSÚ, 2016), zde se nachází dohromady pět kadeřnictví, což je uspokojivý počet vzhledem k počtu obyvatel

Nového Boru. Oproti jiným městům jsou zde kadeřnictví otevřena alespoň do pozdějších odpoledních hodin, což umožňuje návštěvu i lidem, kteří se v tuto dobu již vrací z práce.

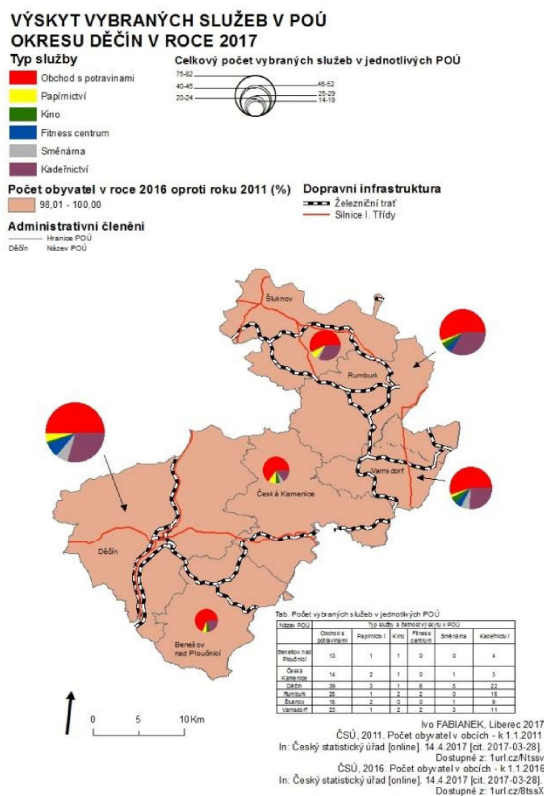
Druhý největší počet kadeřnictví se tu nachází v Kamenickém Šenově, což je také druhá největší obec v POÚ (ČSÚ, 2016). V Kamenickém Šenově jsou celkem dvě kadeřnictví, bohužel jen jedno je však s celodenním provozem. Kadeřnictví Šarm sice nabízí i kosmetické služby, avšak jen v odpoledních hodinách, čímž se dozajista připravuje o další potenciální klientelu. Jelikož je do Kamenického Šenova komplikovaná dojíždka z ostatních obcí POÚ vyjma Pysku (IDOL – veřejná doprava Liberecký kraj, 2017), tak se zde dá očekávat dojíždka z obcí z ostatních POÚ, jako je například Nový Oldřichov, odkud je mnohem snazší se dostat do Kamenického Šenova, než z Nového Boru (IDOL – veřejná doprava Liberecký kraj, 2017).

Po jednom kadeřnictví se nachází hned ve třech obcích, a to v Pysku, Skalici u České Lípy a Sloupu v Čechách. Jedná se o menší obce, takže jedno kadeřnictví je pro obyvatele dostačující. U Sloupu v Čechách by se dalo uvažovat o zvýšení nabídky v letních měsících, díky výraznému cestovnímu ruchu v obci. Sympatické jsou také provozní doby ve většině těchto vesnických kadeřnictví, kdy mají oproti kadeřnictvím ve větších obcích otevřeno i o sobotním dopoledni.

3.2 Okres Děčín

Tabulka 7 Počet jednotlivých služeb v POÚ okresu Děčín

Název POÚ	Typ služby a četnost výskytu v POÚ					
	Obchod s potravinami	Papírnictví	Kino	Fitness centrum	Směnárna	Kadeřnictví
Benešov nad Ploučnicí	13	1	1	0	0	4
Česká Kamenice	14	2	1	0	1	3
Děčín	39	3	1	6	5	22
Rumburk	26	1	2	2	0	16
Šluknov	16	2	0	0	1	9
Varnsdorf	23	1	2	2	3	11



Obrázek 5 Mapa vybraných služeb v POÚ okresu Děčín

Druhým analyzovaným územím je okres Děčín. Okres Děčín je o něco větší než okres Česká Lípa (ČSÚ, 2016), takže se v něm nachází i více obcí a díky tomu také i větší počet obyvatel (ČSÚ, 2016). Na větší počet obyvatel je tak vázaný i větší počet služeb napříč celým okresem. Celkem se v okrese Děčín nachází šest POÚ, kterými jsou Děčín, Benešov nad Ploučnicí, Česká Kamenice, Varnsdorf, Rumburk a Šluknov (ČSÚ, 2016). Rozloha okresu je 909 km², a řadí se tak na čtvrté místo co se velikosti okresů v České republice týče (ČSÚ, 2016). Celkem se tu nachází 52 obcí, v kterých dohromady v roce 2015 žilo 131 493 obyvatel (ČSÚ, 2015).

Největším centrem v okrese je město Děčín, které funguje jako centrální místo pro obce z okolí, ale také z určité části i pro obyvatele okresu Česká Lípa, z jehož hraniční oblasti, kde jsou obce jako Františkou nad Ploučnicí či Verneřice lidé často směřují svou vyjížděku směrem do Děčína (SLDB 2011, 2011). Dále se také podle výsledků posledního SLDB často dojíždí do Děčína i ze sousedního okresu Ústí nad Labem (SLDB 2011, 2011). Děčín totiž krom velkého množství jednotlivých služeb, kterých je zde nejvíce ze všech sledovaných obcí nabízí také velké množství pracovních pozic, a to jak v průmyslu, tak i právě ve službách, například díky rozsáhlým obchodním centrům a hypermarketům, kterých je v Děčíně hned několik. Děčín jako takový je v rámci typologie prostorové struktury měst sektorovým městem, kdy jsou jednotlivé sféry rozmístěny do sektorů, kde vždy převažují jednotlivé typy činností, kterými jsou obchodní centra, průmysl či obytné oblasti. Děčín, stejně jako Česká Lípa, je v hierarchii středisek podle Teorie centrálních míst lokálním střediskem, jelikož očekávána spádovost je v rámci okresu. Nedaleko se také nachází středisko vyššího řádu, kterým by v tomto případě bylo Ústí nad Labem.

V těsné blízkosti Děčína lze narazit na malé obce povětšinou bez základní nabídky služeb, jelikož obyvatelé si vystačí s těsnou blízkostí Děčína, jakožto velkého města nabízejícího dostatečný počet služeb i přes nutnost krátkého dojíždění. Počet jednotlivých služeb tak směrem od Děčína logicky klesá, jedinou větší obcí směrem k Ústí nad Labem je tak Jílové u Děčína (ČSÚ, 2016), které je tak tímto směrem jednou z mála obcí, nabízející další služby krom obchodu s potravinami. Druhou výjimkou v této oblasti kolem Děčína je pak příhraniční Hřensko, které slouží však převážně pro projíždějící obyvatele, a jednotlivé provozování služeb tomu odpovídá. Bylo by nelogické provozovat zde třeba kino, avšak směnárna je zde díky hraničnímu přechodu hned několik.

Specifickou oblastí okresu Děčín je pak takzvaný „Šluknovský výběžek“. Ten je od Děčína už poměrně dosti vzdálený (Mapy.cz, 2017), takže jako samostatné centrum pro služby zde funguje už spíše Rumburk, který nabízí dostatečně velkou nabídku služeb. Druhou variantou pro obyvatele této oblasti může být také Varnsdorf, který je s Rumburkem v tomto ohledu srovnatelný. Výhodou obou těchto měst oproti Děčínu je hlavně mnohem kratší doba dojezdu z obcí šluknovského výběžku (IDOS, 2017). Šluknov, ačkoliv je samostatné POÚ, tak ve svých obcích nenabízí tak velké množství služeb. Šluknov jako takový se nachází dosti blízko Rumburku (Mapy.cz, 2017), a doba dojížděky není příliš velká (IDOS, 2017), takže obyvatelům tak stačí velké množství služeb provozovaných v Rumburku.

Dvěma podobnými POÚ jsou Česká Kamenice a Benešov nad Ploučnicí. Obě dvě POÚ krom svých regionálních center nenabízí žádnou větší obec (ČSÚ, 2016), takže na většinu služeb jsou obyvatelé ostatních obcí odkázáni na tyto dvě obce. Dost často však ani ty nenabízí služby v takovém rozsahu, v jakém je u obcí této velikosti zvykem, a obyvatelé jsou tak nuceni dojíždět až do Děčína. Vzhledem k velkému počtu nejmenšího typu obcí do 500 obyvatel (ČSÚ, 2016), je tu však velká vyjížděka právě směrem do Děčína (SLDB 2011, 2011), takže pro obyvatele tento fakt absence služeb v jejich POÚ nepředstavuje takový problém, jelikož mohou využít služeb v místě svého pracoviště.

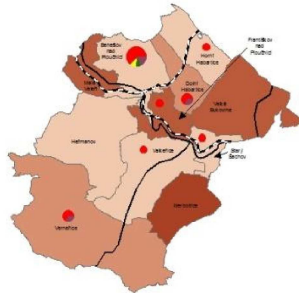

Typické jsou pro oblast celého okresu menší obce, typizované jako takzvané ulicovky, kdy se značná část obce shlukuje podél hlavní silniční komunikace. Tento typ malých obcí lze najít po celém okrese, a příkladem tak mohou být třeba Srbská Kamenice, Dolní Habartice či Dobrná.

3.2.1 POÚ Benešov nad Ploučnicí

Tabulka 8 Počet jednotlivých služeb v obcích POÚ Benešov nad Ploučnicí

Název obce	Typ služby a četnost výskytu v obci					
	Obchod s potravinami	Papírnictví	Kino	Fitness centrum	Směnárna	Kadeřnictví
Benešov nad Ploučnicí	7	1	1	0	0	3
Dolní Habartice	2	0	0	0	0	1
Františkov nad Ploučnicí	1	0	0	0	0	0
Horní Habartice	1	0	0	0	0	0
Starý Šachov	1	0	0	0	0	0
Valkeřice	1	0	0	0	0	0
Verneřice	2	0	0	0	0	1

VÝSKYT VYBRANÝCH SLUŽEB V OBCÍCH POÚ BENEŠOV NAD PLOUČNICÍ V ROCE 2017



Tab. Počet vybraných služeb v jednotlivých obcích

Název obce	Výskyt služby					
	Obchod s potravinami	Papírnictví	Kino	Kadeřnictví	Občerství	Kašečnictví
Benešov nad Ploučnicí	1	0	0	0	0	0
Dolní Habartice	2	0	0	0	0	0
Františkov nad Ploučnicí	1	0	0	0	0	0
Horní Habartice	1	0	0	0	0	0
Věterice	1	0	0	0	0	0
Verměřice	1	0	0	0	0	0



Ivo FABIANEK, Liberec 2017
 ČSÚ, 2011. Počet obyvatel v obcích - k 1.1.2011
 In: Český statistický úřad [online]. 14.4.2017 [cit. 2017-03-28].
 Dostupné z: url.cz/NTsvr
 ČSÚ, 2016. Počet obyvatel v obcích - k 1.1.2016
 In: Český statistický úřad [online]. 14.4.2017 [cit. 2017-03-28].
 Dostupné z: url.cz/NTsck

POÚ Benešov nad Ploučnicí patří mezi regiony s nedostatkem většiny služeb. U obchodů s potravinami je situace o něco lepší než u ostatních služeb. Největším počtem obchodů se podle očekávání může pyšnit regionální centrum Benešov nad Ploučnicí. Celkem je tu sedm obchodů s potravinami. Sympatické je v Benešově například to, že všechny prodejny mají otevřeno i o sobotu, alespoň v dopoledních hodinách, což v některých obcích nebývá u všech prodejen zvykem. Nalezneme tu jak supermarket, tak i specializovanou prodejnu, v tomto případě na uzenářské potraviny, která patří k jednomu z nejčastějších typů specializovaných prodejen s potravinami.

Jednotlivé prodejny lze nalézt i v dalších obcích POÚ. Hned dvě jsou v Dolních Habarticích, nacházející se na hlavním silničním tahu mezi Děčínem, Benešovem nad Ploučnicí, Českou Kamenicí a dále směrem na Rumburk a Německo (Mapy.cz, 2017). Logicky jsou zde tak obě prodejny umístěny v těsné blízkosti silniční komunikace, pro možnost nákupu projíždějících lidí.

Obdobná je i situace ve Františkově nad Ploučnicí, Horních Habarticích a Starém Šachově, všechny tyto obce se nacházejí na důležitých silničních komunikacích (Map.cz, 2017), a tak jsou prodejny umístěny v jejich těsné blízkosti. Prodejna ve Starém Šachově nabízí, jak už je řečeno v názvu „večerka“ prodejní dobu až do večerních hodin. Valkeřice mají oproti těmto obcím nevýhodu v umístění mimo významné silniční komunikace, takže se mohou spoléhat pouze na místní obyvatelstvo, i tak je zde oproti jiným obcím dlouhá prodejní doba, a otevřeno je zde i v neděli.

POÚ Benešov nad Ploučnicí nabízí také možnost jednoho samostatného papírnictví, v tomto případě obohaceného ještě o možnost nákupu hraček. Papírnictví je situováno do největšího města POÚ, Benešova nad Ploučnicí (ČSÚ, 2016). Jelikož se jedná

o specializovanou prodejnu, zaměřující se na konkrétní typ zboží, které se většinou nekupuje každodenně, bylo by situování takového typu prodejny do menších obcí zbytečné a pro majitele i prodávatele. Papírnictví v Benešově nad Ploučnicí má otevřeno hlavně o pracovních dnech, plus v sobotu dopoledne, jak je u menších prodejen zaměřujících se na konkrétní typ zboží zvykem.

Dá se očekávat dojíždka z okolních obcí, jako jsou například Dolní Habartice či Horní Habartice, odkud je také velká vyjíždka za prací a školou (SLDB 2011, 2011), a to převážně za tím typem zboží, které není možno sehnat ve smíšených prodejnách, nacházejících se v menších obcích jako jsou tyto.

Možnost návštěvy kina se v rámci POÚ Benešov nad Ploučnicí nabízí právě ve stejnojmenném městě. Jelikož se jedná o jediné větší město v rámci POÚ, bylo by situování kina, které pro svůj provoz potřebuje větší počet obyvatel ve městě, a nejlépe i dostatečnou spádovost z okolních obcí, do kterékoliv jiné obce nevhodné, a v kině by tak nebyla dostatečná návštěvnost pro jeho stálý provoz. Ani kino v Benešově nad Ploučnicí však nedisponuje příliš častým provozem. V Městském kině je promítán pouze jeden film měsíčně (Kultura Benešov n/Pl., 2017). Tento fakt se dá zřejmě přičítat tomu, že se v relativně blízké vzdálenosti nachází město Děčín, které nabízí větší množství služeb, a tak lidé cestu za jinými službami či prací spojí i s návštěvou kina v Děčíně. Benešovské Městské kino tak v průběhu roku slouží i k pořádání dalších kulturních akcí.

Jednou ze služeb, která je využívána většinou částí obyvatelstva, je kadeřnictví. V rámci POÚ Benešov nad Ploučnicí se nacházejí kadeřnictví ve dvou obcích. Podle očekávání se kadeřnictví nacházejí v Benešově nad Ploučnicí, kde se nacházejí hned dvě kadeřnictví. Vzhledem k počtu obyvatel, kterých v roce 2016 žilo v obci 3782 (ČSÚ, 2016), by se však tento počet kadeřnictví dal označit za malý, když srovnáme počet kadeřnictví v jiných obcích, s podobným počtem obyvatel. Nikterak velká není ani otevírací doba, ani v tomto ohledu tak nemají obyvatelé Benešova a okolních obcí příliš na výběr, jelikož mimo pracovní dny jsou obě kadeřnictví zavřená, a ani v pracovních dnech není otevírací doba obou kadeřnictví příliš vhodná pro lidi, kteří chodí pravidelně přes den do práce.

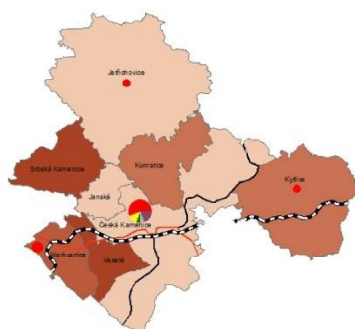
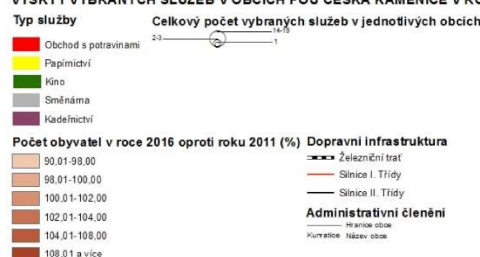
Obyvatelé tak zřejmě musí často za kadeřnictvími cestovat do jiných měst, v tomto případě nejčastěji do Děčína či České Kamenice. Směrem do České Kamenice lze využít také další kadeřnictví v Dolních Habarticích. Toto kadeřnictví má otevřeno dle dohody, a lze tak přizpůsobit otevírací dobu i pracujícím lidem. Dolní Habartice jsou mnohem menší obcí než Benešov nad Ploučnicí, na začátku roku 2016 zde bydlelo 569 obyvatel (ČSÚ, 2016), takže přítomnost jednoho kadeřnictví s tímto způsobem otevírací doby je dostačující. Kadeřnictví se také nachází ve Verneřicích. Verneřice mají dosti složité silniční spojení do větších měst (Mapy.cz, 2017), takže obyvatelé zde se často musí spoléhat právě na jednotlivé služby v obci, takže funkce kadeřnictví zde má určitě svůj smysl. Sympatická je zde také otevírací doba, jelikož nejsou Verneřice zrovna tou největší obcí, tak je zde možná trochu překvapivě otevřeno i o sobotních dopoledních hodinách.

3.2.2 POÚ Česká Kamenice

Tabulka 9 Počet jednotlivých služeb v obcích POÚ Česká Kamenice

Název obce	Typ služby a četnost výskytu v obci					
	Obchod s potravinami	Papírnictví	Kino	Fitness centrum	Směnárna	Kadeřnictví
Česká Kamenice	9	2	1	0	1	3
Jetřichovice	1	0	0	0	0	0
Kytlice	1	0	0	0	0	0
Markvartice	3	0	0	0	0	0

VÝSKYT VYBRANÝCH SLUŽEB V OBCÍCH POÚ ČESKÁ KAMENICE V ROCE 2017



Tab. Počet vybraných služeb v jednotlivých obcích

Název obce	Typ služby a četnost výskytu v obci					
	Obchod s potravinami	Papírnictví	Kino	Fitness centrum	Směnárna	Kadeřnictví
Česká Kamenice	9	2	1	0	1	3
Jetřichovice	1	0	0	0	0	0
Kytlice	1	0	0	0	0	0
Markvartice	3	0	0	0	0	0



lvo FABIANEK, Liberec 2017
 ČSÚ, 2011. Počet obyvatel v obcích - k 1.1.2011
 In: Český statistický úřad [online]. 14.4.2017 [cit. 2017-03-28].
 Dostupné z: 1url.cz/8tsk
 ČSÚ, 2016. Počet obyvatel v obcích - k 1.1.2016
 In: Český statistický úřad [online]. 14.4.2017 [cit. 2017-03-28].
 Dostupné z: 1url.cz/8tsk

Obrázek 6 Mapa vybraných služeb v obcích POÚ Česká Kamenice

Pro POÚ Česká Kamenice jsou typické obce s malým počtem obyvatel (ČSÚ, 2016), takže se zde nenachází obchody s potravinami v příliš velkém množství obcí. Celkem čtrnáct prodejen se nachází ve čtyřech obcích. Nejvíce, devět jich lze nalézt v České Kamenici. Hned dvě prodejny jsou supermarkety, což vzhledem k celkovému počtu je odpovídající poměr, větší supermarkety tu tak vhodně doplňují jednotlivé menší prodejny vlastněné jednotlivými podnikateli. Dvě prodejny v obci jsou také specializované na pekárenské potraviny.

Tři další prodejny se nacházejí v Markvarticích. Markvartice taktéž v tomto ohledu těží převážně ze své dobré polohy na důležité silniční komunikaci (Mapy.cz, 2017), a počet prodejen je tak dosti velký, ačkoliv zde trvale bydlí jen 691 obyvatel (ČSÚ, 2016). Situace je tu tak dosti podobná tomu, jak je tomu často u obcí v sousedním POÚ Benešov nad Ploučnicí. Ani jedna z prodejen však nenabízí otevírací dobu o neděli, což je škoda, jelikož silniční provoz je v dnešní době silný o všech dnech, a určitě by se tak našli potenciální zákazníci minimálně z těchto řad, ale i z řad místních občanů a okolních malých obcí.

Jedna prodejna se nachází v Jetřichovicích a Kytlicích. Jetřichovice jsou dosti vzdálené od větších měst, a jsou spíše turistickým místem s malým počtem stálých obyvatel. Žije v nich 392 obyvatel (ČSÚ, 2016), takže se jedná o jednu z nejmenších obcí, na jejímž území se nachází prodejna. Jedna prodejna je tu tak dostačující, cílí tak krom místního obyvatelstva právě na turisty, jezdící nejčastěji za Labskými Pískovci (Občan – Oficiální stránky obce Jetřichovice, 2017), o čemž svědčí o dlouhá otevírací doba o sobotě, jen škoda, že takovouto otevírací dobu nenabízí i v neděli, kdy se zde určitě nachází také dostatečný počet turistů.

Možnost nákupu ve dvou papírnictvích nabízejí obce v POÚ Česká Kamenice. Obě dvě papírnictví se nacházejí v České Kamenici. Jelikož se jedná o specializovaný typ prodejen, ještě k tomu v České Kamenici, která má o skoro 45 000 obyvatel méně než například Děčín, tak je možná s podivem, že jsou v takovéto obci stále provozována dvě papírnictví, jelikož v jiných obcích s obdobným počtem obyvatel vždy vystačí jedno papírnictví. Dá se zde očekávat dojíždka z okolních menších obcí jako je sousední Jánská, odkud je také velká vyjíždka do České Kamenice za prací (SLDB 2011, 2011). Díky příznivější otevírací době se dá předpokládat větší zisk a dojíždka do papírnictví Kubitová – VO Papír, které svou velikostí a nabídkou širokého sortimentu zboží patří k jedním z největších papírnictví v okresech Česká Lípa a Děčín.

Dalším kinem, které se nachází na území sledovaných okresů, je kino v Domě Kultury v České Kamenici, které se nachází v stejnojmenném POÚ. Situace je zde obdobná jako u ostatních POÚ, tedy že kino je umístěno pouze v jednom městě, v tomto případě jím je Česká Kamenice, jakožto regionální centrum.

Jelikož jsou zde filmy promítány třikrát do týdne, tak je zde možná i spádovost ze sousedního POÚ Benešov nad Ploučnicí, kde je nabídka kin prachbídna, a vzdálenost do České Kamenice je z Benešova nad Ploučnicí jen o trošku delší než z Benešova do Děčína. Tři promítání týdně už také mohou zajistit poměrně včasné uvedení filmu, a potencionální diváci tak na film nemusí čekat neúnosně dlouhou dobu.

V rámci POÚ Česká Kamenice se nachází jedna směnárna. Směnárna se nachází v největším městě POÚ, kterým je Česká Kamenice (ČSÚ, 2016). Česká Kamenice jako taková je přirozeným centrem POÚ v oblasti většiny služeb, a tak je umístění směnárny zde vcelku logické. Ostatní obce v POÚ nejsou nikterak velké (ČSÚ, 2016), a tak se zde umístění směnárny příliš nenabízí. Jelikož se v POÚ nenachází ani nikterak významná turistická centra, ani zde není obec v těsné blízkosti silničního hraničního přechodu (Mapy.cz,2017), bylo by provozování směnárny v takovýchto obcích neperspektivní. Jelikož ani Česká Kamenice jako taková není velkým turistickým centrem, dá se očekávat, že směnárna slouží spíše pro místní obyvatele, kteří se chystají odcestovat do zahraničí, než pro zahraniční turisty. S tím souvisí i samotné umístění směnárny, která je situována společně s cestovní kanceláří, nabízející zájezdy do zahraničních turistických center.

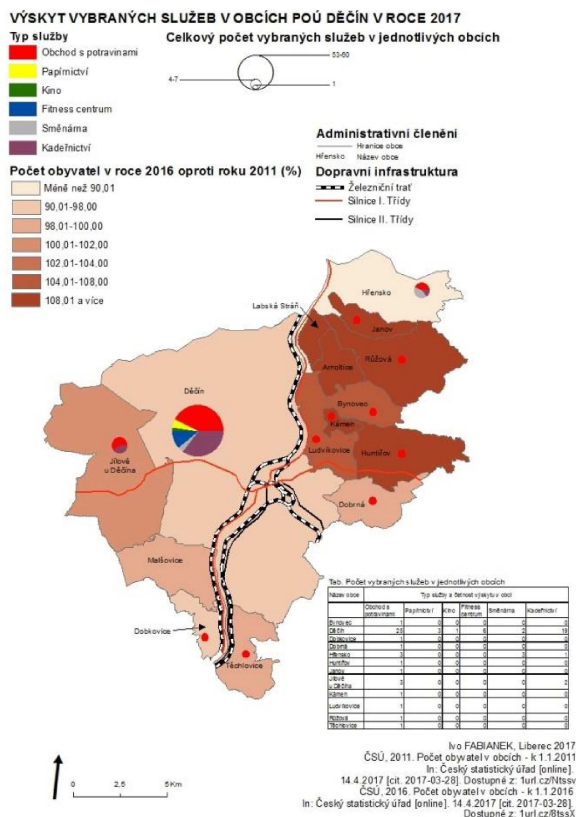
POÚ České Kamenice se pro obyvatele svých obcí nabízí pouze tři kadeřnictví, které se nachází v České Kamenici. V POÚ Česká Kamenice se nenacházejí obce střední velikosti, kromě České Kamenice jsou zde samé malé obce s malým počtem obyvatel, většinou pouze do 500 obyvatel (ČSÚ, 2016), ve kterých se žádné kadeřnictví nenacházejí, s největší pravděpodobností kvůli malé potenciální poptávce. Dalším důvodem může být to, že většina lidí z těchto obcí vyjíždí za prací do České Kamenice (SLDB 2011, 2011), takže v tomto

případě už stejně využijí různých typů služeb právě v České Kamenici. Tři kadeřnictví v České Kamenici se však také může zdát jako nedostatečné, jelikož je zde poměrně velký počet obyvatel, celkem 5347 (ČSÚ, 2016), takže se dá říct, že poptávka zde převyšuje nabídku. Ani otevírací doba není v těchto kadeřnictví dostačující pro všechny obyvatele, situace je tak zde podobná, jako v sousedním POÚ Benešov nad Ploučnicí. O víkendech tak můžou obyvatelé tohoto POÚ využít kadeřnických služeb ve větší míře odtud už v poměrně vzdáleném Děčíně.

3.2.3 POÚ Děčín

Tabulka 10 Počet jednotlivých služeb v obcích POÚ Děčín

Název obce	Typ služby a četnost výskytu v obci					
	Obchod s potravinami	Papírnictví	Kino	Fitness centrum	Směnárna	Kadeřnictví
Bynovec	1	0	0	0	0	0
Děčín	25	3	1	6	2	19
Dobkovice	1	0	0	0	0	0
Dobrná	1	0	0	0	0	0
Hřensko	3	0	0	0	3	1
Huntířov	1	0	0	0	0	0
Janov	1	0	0	0	0	0
Jílové u Děčína	3	0	0	0	0	2
Kámen	1	0	0	0	0	0
Ludvíkovice	1	0	0	0	0	0
Růžová	1	0	0	0	0	0
Těchlovice	1	0	0	0	0	0



Obrázek 7 Mapa vybraných služeb v obcích POÚ Děčín

Největší počet obchodů s potravinami se nachází podle očekávání v POÚ s největším počtem obyvatel, kterým je Děčín (ČSÚ, 2016). Krom Děčína, který díky své velikosti nabízí obrovské množství jednotlivých prodejen je tu zde také velké množství menších prodejen rozprostřených po jednotlivých menších obcích. V samotném Děčíně se nachází celkem dvacet pět obchodů s potravinami. Vzhledem k velikosti Děčína tu jednotlivým menším prodejnám bohatě stačí, že má své přirozené zákazníky převážně z řad obyvatel jednotlivých částí, ve které se prodejna nachází, protože i tak se jedná o potenciálně dost zákazníků, bez nutnosti zákazníků z delších vzdáleností. Pochopitelně také Děčín nabízí velký počet supermarketů, rozprostřených po celém městě, a mnohdy nabízející i vícero prodejen od jednoho potravního řetězce. Také se v Děčíně nachází obchodní dům, ve kterém je sdružováno vícero prodejen.

Dále můžeme nalézt hned tři prodejny v příhraničním Hřensku, kde však prodejny slouží převážně projíždějícím lidem, a nejsou tak situovány prioritně pro místní obyvatelstvo, kterého je zde pouze 273 (ČSÚ, 2016). Klasicky v takovýchto obcích nejsou prodejny vedeny. Lze si také povšimnout rozdílu u otevírací doby všech prodejen, která není u velikosti takovéto obce typická.

Druhý největší počet prodejen v POÚ nabízí také Jílové u Děčína, což je také druhá největší obec v POÚ, celkem 5166 trvale žijících obyvatel (ČSÚ, 2016), takže tři prodejny jsou zde očekávané. Ačkoliv je z Jílového vysoká vyjíždka do větších obcí, hlavně do Děčína (SLDB 2011, 2011), tak si určitě prodejny najdou dostatečný počet zákazníků z řad místního obyvatelstva a nejbližších malých obcí.

Po celém POÚ je rozseto dosti malých obcí, s poměrně složitou silniční dojíždkou do větších center, jako jsou třeba Janov nebo Bynovec (Mapy.cz, 2017). Dá se uvažovat, že právě složitá dopravní dostupnost zde vedla k zavedení obchodů, které jsou zde stále provozovány, ačkoliv už nebývá běžné, že v obcích s tak malým počtem obyvatel jsou vedeny obchody.

Městem s nejvíce papírnicemi je Děčín. Tento fakt je očekávaný, jelikož Děčín je největší ze studovaných měst, a tak je zde i největší poptávka, ke které musí být odpovídající nabídka. V Děčíně se nacházejí tři papírnicemi, jak si můžeme povšimnout, tak podle otevírací doby u prvního z nich se dá odvodit, že se nachází v rámci většího nákupního objektu, v tomto případě se jedná o papírnicemi umístěné v obchodním domě Pivovar. Další dvě papírnicemi jsou samostatné objekty, takže nenabízejí otevírací dobu tak velkou, jako papírnicemi v obchodním domě. Dá se očekávat, že tyto dvě menší papírnicemi budou sloužit spíše lidem z jednotlivých částí města, kde se nacházejí, kdežto papírnicemi v obchodním domě si snáz najdou i turisté, či jen lidé projíždějící Děčínem.

V největším sledovaném městě se nachází Kino Sněžník. Kino Sněžník v Děčíně nabízí jedno promítání denně, je možná trochu s podivem, že v takto velkém městě je nabízeno jen jedno promítání denně, jelikož by se dalo očekávat, že i například při dvou promítáních denně by se našel dostatek potencionálních zájemců (Kino Sněžník, 2011). Děčínské kino i při tomto rozsahu promítání určitě funguje i pro obyvatele z okolních POÚ, v kterých je filmového promítání v kinech nedostatek.

Na druhou stranu, se však najdou určitě i tací, kteří se za kinem vydají do nedalekého Ústí nad Labem, které nabízí možnost multiplexu, ve kterém je promítáno několik filmů denně, a často i jeden film vícekrát za den (Cinema City, 2017). Je možná překvapivé, že se

doposud v Děčíně žádný multiplex nenachází. Situování multiplexů je často v rámci velkých obchodních domů, tuto možnost Děčín sice nabízí, avšak v žádném z obchodních domů se kino nenachází.

Poněvadž je Děčín největším městem v okresech Česká Lípa a Děčín, k začátku roku 2016 v Děčíně žilo 49739 obyvatel (ČSÚ, 2016), tak se v něm nachází o jedno fitness centrum více než v České Lípě, která má o něco méně obyvatel. Další možností je také třeba větší zájem obyvatel Děčína a okolí o fitness centra, který mohl vést k postupnému zavádění nových provozoven. Počet fitness center by se dal označit za dostačující, jelikož se nejedná o službu, kterou nutně musí používat každý obyvatel ve městě, na rozdíl od obchodu s potravinami, které někdy využije každý. I zde můžeme vidět otevírací dobu, která počítá s návštěvami obyvatel chodícími přes den do práce. Návštěvníci tak mohou přijít i o večerních hodinách po pracovní době, a v o něco menším rozsahu lze také podniky navštěvovat i o víkendu. Jelikož se v celém POÚ žádné jiné fitness centrum nenachází, tak tyto podniky slouží pro obyvatele v rámci celého POÚ.

POÚ Děčín nabízí rozmístění směnárny do dvou obcí. Krom velkého centra, kterým je Děčín, nabízí také velký počet směnárny pohraniční obec Hřensko. Právě těsná blízkost významného silničního přechodu mezi Českou republikou a Německem je určitě faktorem velkého množství tohoto typu služeb. Hřensko je první obcí, na kterou při cestě z Německa, či naopak poslední obcí při cestě do Německa lze narazit, a tak je rozmístění směnárny na obou stranách silniční komunikace logické. Vzhledem k poměrně malému počtu obyvatel (ČSÚ, 2016) je tak Hřensko v tomto směru dosti unikátní, jelikož zpravidla v obcích s takovýmto počtem obyvatel směnárny nikdo neprovozuje.

Děčín lze na rozdíl od Hřenska považovat za velké centrum co se služeb ale i dalších hospodářských sfér týče. Vzhledem k velkému počtu obyvatel (ČSÚ, 2016), a také stále i blízkosti hraničních přechodů, kdy se Děčín nachází na důležitých silničních spojnicích směrem do a z vnitrozemí, tak je zde umístění směnárny logické. Také lze spatřit směnárnu spojenou s cestovní kanceláří, která už tímto spojením naznačuje, že se jedná spíše o směnárnu pro místní obyvatele, kdy turisté mohou při volbě zájezdu i rozměnit peníze.

Největší počet kadeřnictví v rámci jedné obce se nachází v Děčíně. Děčín tak funguje největší centrum služeb v okresech Česká Lípa a Děčín, a jedná se tak o místo s největší lokalizací jednotlivých typů služeb, ale mimo to i pracovních nabídek, které přinášejí potenciální zákazníky z řad obyvatel okolních obcí, kteří dojíždějí za prací (SLDB 2011, 2011).

Celkem devatenáct kadeřnictví se nachází na území Děčína, a jsou rozděleny do jednotlivých částí města. I zde se dají nalézt kadeřnictví nabízející doplňkové kosmetické služby, popřípadě kadeřnictví nacházejí se uvnitř areálu obchodního domu. Podle výrazně delší pracovní doby lze snadno usoudit, že se jedná o kadeřnictví Royal Hair, které má oproti ostatním otevřeno přes celý den a všechny dny v týdnu. Ačkoliv je Děčín velké město, tak i zde se nadále u většiny kadeřnictví drží pracovní doba pouze o pracovních dnech, a často s otevírací dobou takovou, že jen těžko umožňuje návštěvu pro lidi chodící denně přes den do práce.

Dvě kadeřnictví se nacházejí v Jílovém u Děčína. Jílové u Děčína má vzhledem k ostatním obcím velký počet obyvatel, přes pět tisíc (ČSÚ, 2016), avšak je tu velká vyjíždka za prací a školou, nejčastěji obyvatelé vyjíždějí směrem do Ústí nad Labem nebo regionálního

centra POÚ Děčina (SLDB 2011, 2011). Obě kadeřnictví tak nabízejí otevírací dobu podle objednávek, kdy je tak možno se objednat i na dobu, kdy už jsou lidé z práce, a nemusejí se tak pouze spoléhat na služby v místě pracovního výkonu.

V hraniční obci Hřensko lze také nalézt kadeřnictví. Vzhledem k velmi malému počtu obyvatel, pouhých 273 v roce 2016 (ČSÚ, 2016) se bude jednat o kadeřnictví spíše pro projíždějící lidi směrem z anebo do Německa, popřípadě pro turisty. Velkou konkurencí zde budou také hotelová kadeřnictví, kterých se zde nalézá velký počet, ale uplatnění najdou jen pro obyvatele jednotlivých hotelů.

3.2.4 POÚ Rumburk

Tabulka 11 Počet jednotlivých služeb v obcích POÚ Rumburk

Název obce	Typ služby a četnost výskytu v obci					
	Obchod s potravinami	Papírnictví	Kino	Fitness centrum	Směnárna	Kadeřnictví
Jířkov	4	0	0	0	0	2
Krásná Lípa	7	0	1	0	0	2
Rumburk	13	1	1	2	0	12
Staré Křečany	2	0	0	0	0	0

VÝSKYT VYBRANÝCH SLUŽEB V OBCÍCH POÚ RUMBURK V ROCE 2017



Tab. Počet vybraných služeb v jednotlivých obcích

Název obce	Obchod s potravinami	Papírnictví	Kino	Fitness centrum	Směnárna	Kadeřnictví
Jířkov	4	0	0	0	0	2
Krásná Lípa	7	0	1	0	0	2
Rumburk	13	1	1	2	0	12
Staré Křečany	2	0	0	0	0	0



Ivo FABIANEK, Liberec 2017
 ČSÚ, 2011. Počet obyvatel v obcích - k 1.1.2011
 In: Český statistický úřad [online]. 14.4.2017 [cit. 2017-03-28].
 Dostupné z: 1url.cz/Ntssv
 ČSÚ, 2016. Počet obyvatel v obcích - k 1.1.2016
 In: Český statistický úřad [online]. 14.4.2017 [cit. 2017-03-28].
 Dostupné z: 1url.cz/6tssk

Obrázek 8 Mapa vybraných služeb v obcích POÚ Rumburk

V POÚ Rumburk si lze všimnout, že zde ve větší míře absentují klasické venkovské prodejny což je zapříčiněno malým počtem obcí. Nejvíce prodejen má Rumburk, kde se jich dohromady nachází třináct. Obdobný počet jako v nedalekém Varnsdorfu, lze si tak

povšimnout podobností těchto měst, kdy jsou obě centrem ve svém POÚ díky velkému počtu obyvatel, v Rumburku v roce 2016 bydlelo 11173 obyvatel (ČSÚ, 2016) a ve Varnsdorfu 15611 (ČSÚ, 2016) a nacházejí se v těsné blízkosti hraničního přechodu, takže zde přibývá potenciální klientela z řad projíždějících automobilových řidičů a spolucestujících, takže podobný počet prodejen je logický. V obci Rumburk se nacházejí tři supermarkety, což svědčí o poměrně velké konkurenci ale zároveň i velké nabídce pro obyvatele. Jednu prodejnu lze spatřit i mimo katastrální území Rumburk, tato prodejna spadá do katastrální části Dolní Křečany.

V těsné blízkosti Rumburku leží obec Staré Křečany. Staré Křečany mají velmi rozlehlé katastrální území, do kterého spadá několik menších obcí (ČSÚ, 2016), takže i prodejny jsou rozloženy do vícero menších obcí, prvním z nich je prodejna ve Starých Křečanech, a druhá v katastrální části Brtníky. Obě dvě prodejny jsou „večerkového“ typu nabízející smíšené zboží převážně pro místní obyvatele. Řady větších obcí tu v první řadě zastupuje Krásná Lída, kde lze nakoupit v šesti prodejnách. I přes poměrně velký počet obyvatel (ČSÚ, 2016) tu nenalezneme žádný supermarket, což je u takto velké obce neobvyklé. Většina prodejen zde tu však alespoň nabízí otevírací dobu na úrovni klasických supermarketů.

Další prodejny se nacházejí v příhraničním Jiříkově, ten se však nenachází na tak frekventované silniční komunikaci jako Rumburk či Varnsdorf (Prezentace výsledků sčítání dopravy, 2010), takže je zde i menší pravděpodobnost návštěvy zákazníků z řad těch jen projíždějících, bez trvalého bydliště v Jiříkově nebo okolí. Celkem čtyři prodejny jsou tak pro město s takovýmto počtem obyvatel ideální, ve většině případů se jedná pobočky maloobchodních sítí provozovaných po celé České republice.

Jedno z největších měst Ústeckého kraje, mezi které se Rumburk také řadí, nabízí svým obyvatelům prodejnu papírenského zboží. Lze si povšimnout názvu papírnickví, které je stejné jako u papírnickví ve Varnsdorfu. Rumburská prodejna je tak pobočkou Varnsdorfského papírnickví, a Papírnickví Pachmanová jsou tak jedinými papírnickvými ve sledovaném území, které nabízejí více než jednu prodejnu. Prodejny také spojuje stejná pracovní doba, která je stejně tak nelichotivá jak ve Varnsdorfu, tak i v Rumburku. Co se týče papírnickví, tak Rumburk nebude mít příliš velkou potenciální dojížděku z okolních obcí, protože v blízkém Šluknově a Mikulášovicích se také papírnickví nacházejí. Zákazníky z těchto obcí však mohou být lidé dojíždějící do Rumburku za prací, kterých je velké množství (SLDB 2011,2011). Krom těchto obyvatel budou zákazníky nejspíše krom obyvatel Rumburku tvořit třeba obyvatelé Starých Křečan, odkud do Rumburku často lidé také vyjíždějí za prací (SLDB 2011, 2011)

POÚ Rumburk nabízí možnost navštívení dvou kin. Ani jedno z kin v oblasti POÚ nenabízí celotýdenní kompletní provoz. Prvním kinem je kino v Kulturním domě v Krásné Lípě. Promítání filmů je zde o oba víkendové dny, vždy po jednom filmu denně (Město Krásná Lída – Centrum Českého Švýcarska, 2017). Vzhledem k tomu, že se jedná o kulturní dům, tak jsou prostory provozovány i k dalším kulturním účelům. Krásná Lída jako taková je spádovou oblastí pouze pro okolní menší obce, a tak by se dal víkendový provoz označit za dostačující a ideální.

Druhé kino se nachází v Rumburku, umístěno je do Kulturního domu Střelnice. Možná překvapivě je zde provoz menší než v Krásné Lípě, ve které žilo v roce 2016 3473 obyvatel (ČSÚ, 2016), tedy výrazně méně než v Rumburku, ale kino je zde otevřeno pouze v sobotu

(DK Rumburk, 2016). Rumburk také však nabízí poměrně blízkou alternativu v podobě kina ve Varnsdorfu, které tak mohou obyvatelé navštěvovat.

Oblast POÚ Rumburk nabízí na svém území možnost využití dvou fitness center. Tyto fitness centrum se nachází v největším městě POÚ, tedy v Rumburku. Jako u většiny fitness center, i zde si lze povšimnout dobré provozní doby pro pracující obyvatele, i zde je otevřeno o pracovních dnech až do večerních hodin, a areál tak lze navštívit i po pracovní době. Jelikož se Rumburk nachází v těsné blízkosti dalšího velkého města, a to Varnsdorfu, tak se od tohoto směru nedá očekávat velká dojíždka za touto službou, naopak, z druhé směru, od Šluknova či Mikulášovic bude dojíždka velmi vysoká, jelikož se v této oblasti žádné jiné fitness centrum nenachází, ačkoliv například Šluknov je poměrně velká obec, a v jiných obcích s takovýmto počtem obyvatel se fitness centra běžně nacházejí.

Na území POÚ Rumburk se dohromady nachází slušný počet dvanácti kadeřnictví. Největší procento z nich se nachází v Rumburku, kde je provozováno celkem osm kadeřnictví. Rumburk je město na úrovni blízkého Varnsdorfu, takže i obdobný počet kadeřnictví je vcelku logický. I zde se setkáváme s poměrně neblahým trendem, kdy většina kadeřnictví má otevřeno pouze od pondělí do pátku, a o víkendových dnech, tedy v sobotu a neděli mají zavřeno. Nachází se zde také jedno větší kadeřnictví, nabízející doplňkové služby jako masáže či kosmetické služby, je to také jediným kadeřnictvím, které má otevřeno alespoň o sobotních dopoledních hodinách. Potenciální dojíždka do těchto kadeřnictví je krom obyvatel Rumburku hlavně od obyvatel z POÚ Rumburk a také POÚ Šluknov, odkud lidé často vyjíždějí do Rumburku za prací (SLDB 2011, 2011).

Dvě kadeřnictví se nacházejí také v Krásné Lípě. Krásná Lípa je velkou obcí v rámci POÚ (ČSÚ, 2016), avšak nachází se v těsné blízkosti Rumburku, a s dobrou silniční i železniční dostupností do něj (IDOS, 2017), a také častou vyjíždkou za prací a školou (SLDB 2011, 2011), takže většina obyvatel dojíždí do Rumburku za prací, a může zde i využít nabízených služeb. Krom obcí nacházející se v těsné blízkosti, se vlivem špatné dopravní dostupnosti nedá očekávat ani přílišná dojíždka za kadeřnictvími do Krásné Lípy.

Další dvě kadeřnictví jsou provozována v příhraničním Jiříkově. Jiříkov je co se počtu obyvatel na tom obdobně jako Krásná Lípa (ČSÚ, 2016), o obou městech se dá také říct, že jsou v posledních letech spíše na ústupu ze své někdejší slávy. Obyvatelé z Jiříkova taktéž nejčastěji vyjíždějí do Rumburku, takže tam mohou využít kadeřnických služeb, potažmo pak mohou využít dvou kadeřnictví v Jiříkově, do kterého je však minimální dojíždka z okolních obcí, takže kadeřnictví slouží převážně místním obyvatelům.

3.2.5 POÚ Šluknov

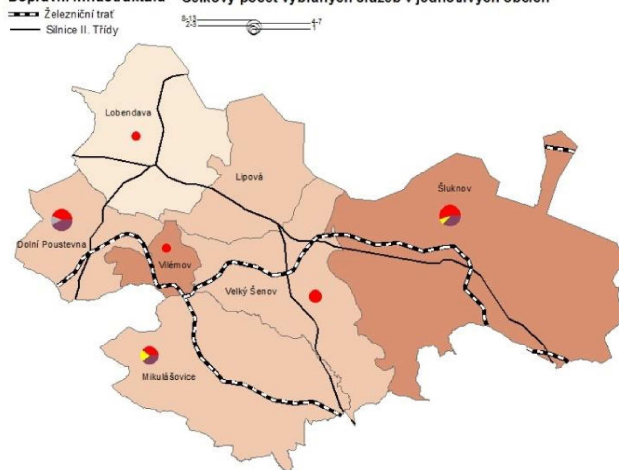
Tabulka 12 Počet jednotlivých služeb v obcích POÚ Šluknov

Název obce	Typ služby a četnost výskytu v obci					
	Obchod s potravinami	Papírnictví	Kino	Fitness centrum	Směnárna	Kadeřnictví
Dolní Poustevna	3	0	0	0	1	3
Mikulášovice	2	1	0	0	0	2
Šluknov	6	1	0	0	0	4
Velký Šenov	3	0	0	0	0	0
Lobendava	1	0	0	0	0	0
Vilémov	1	0	0	0	0	0

VÝSKYT VYBRANÝCH SLUŽEB V OBCÍCH POÚ ŠLUKNOV V ROCE 2017



Dopravní infrastruktura Celkový počet vybraných služeb v jednotlivých obcích



Tab. Počet vybraných služeb v jednotlivých obcích

Název obce	Obchod s potravinami	Papírnictví	Kino	Fitness centrum	Směnárna	Kadeřnictví
Dolní Poustevna	3	0	0	0	1	3
Mikulášovice	2	1	0	0	0	2
Šluknov	6	1	0	0	0	4
Velký Šenov	3	0	0	0	0	0
Lobendava	1	0	0	0	0	0
Vilémov	1	0	0	0	0	0



Ivo FABIANEK, Liberec 2017
 ČSÚ, 2011. Počet obyvatel v obcích - k 1.1.2011
 In: Český statistický úřad [online]. 14.4.2017 [cit. 2017-03-28].
 Dostupné z: url.cz/8tssv
 ČSÚ, 2016. Počet obyvatel v obcích - k 1.1.2016
 In: Český statistický úřad [online]. 14.4.2017 [cit. 2017-03-28].
 Dostupné z: url.cz/8tssX

Obrázek 9 Mapa vybraných služeb v obcích POÚ Šluknov

Dostí rozmanité rozložení prodejen potravin je v POÚ Šluknov. Ve Šluknově lze nalézt větší množství obcí střední velikosti, a naopak tu skoro chybí typické venkovské obce s malým počtem obyvatel (ČSÚ, 2016), kde většinou žádné služby nebývají, takže v POÚ Šluknov jsou prodejny skoro v každé obci. Největší počet prodejen je ve Šluknově, který je také jedinou obcí, kde se nacházejí supermarkety, a také jedinou obcí, kde je provozována pekárna, což je překvapivé, jelikož v jiných POÚ bývají pekárny umístovány i do menších obcí.

Hned po třech prodejnách lze nalézt v Dolní Poustevně a Velkém Šenově. Příhraniční Dolní Poustevna a prodejny v ní určitě slouží krom místních obyvatel i pro projíždějící obyvatele, kteří se tak na svých cestách mohou nakoupit. Hned tři prodejny tomu nasvědčují,

jelikož jinak není počet obyvatel Dolní Poustevny velký. U Velkého Šenova je situace obdobná, obec se nachází na silniční komunikaci směrem na Německo. Je to také obec střední velikosti s 1951 obyvateli (ČSÚ, 2016), ale i tak zde značnou část klientely mohou tvořit projíždějící zákazníci. Odpovídají tomu také otevírací doby, ve všech prodejnách je otevřeno sedm dní v týdnu, což v obcích s takovýmto počtem obyvatel není typické.

Rozlehlá obec Mikulášovice s velkým katastrálním územím nabízí pro své obyvatele dvě prodejny, chytře umístěné každá do jedné části obce, které jsou od sebe vzdáleny několik kilometrů. Obě prodejny se také prezentují podobnou otevírací dobou, klasickou pro prodejny tohoto typu. Spoléhat se zde tak musejí spíše na místní obyvatelstvo, jelikož velké množství prodejen v rámci POÚ nenabízí mnoho důvodů vyjízdit za nákupy z jednotlivých obcí.

Po jedné prodejně nabízí Lobdava a Vilémov, což jsou nejmenší obce POÚ (ČSÚ, 2016), takže i počet prodejen je zde nejmenší, ačkoliv do Vilémova je dosti početná dojíždka z okolních obcí za prací (SLDB 2011, 2011).

POÚ Šluknov sice nedisponuje největšími obcemi Ústeckého kraje (ČSÚ, 2016), ale i tak se zde nalézají hned dvě papírnictví. Mikulášovice patří k jedné z nejmenších ze sledovaných obcí, v roce 2016 tu bylo evidováno 2159 obyvatel (ČSÚ, 2016), ve které se nachází papírnictví. Papírnictví je zde spojeno s drogerií a hračkářstvím, což značně ulehčuje provozním nákladům prodejny, kdy se ze tří prodejen stala jedna, a roste tak i potenciální počet zákazníků, protože prodejna nabízí široké spektrum zboží, skoro na úrovni klasické prodejny smíšeného zboží. Toto spojení vzniklo nespíše díky tomu, že jsou Mikulášovice obcí s malým počtem obyvatel (ČSÚ, 2016), a tak by se zde jednotlivé samostatné prodejny neuživily. Druhé papírnictví se nachází ve Šluknově. Šluknov je přirozeným centrem POÚ, je zde celkově největší nabídka služeb a pracovních pozic, také je v něm největší počet obyvatel, 5614 (ČSÚ, 2016) a tak je provozování papírnictví logické, protože se zde najde největší počet potenciálních zákazníků.

Směnárnou lze nalézt také v POÚ Šluknov. Nachází se zde jedna směnárna, a to v příhraniční obci Dolní Poustevna. Oproti ostatním POÚ, kde je směnárna většinou situována do regionálního centra, v tomto případě Šluknova, se však v Šluknově žádná směnárna nenachází. Jediná směnárna je zde situována do Dolní Poustevny, která se nachází na hranicích s Německem, umístění směárny do této obce je tak vcelku logické.

Absence směárny ve Šluknově je však poměrně překvapivá, poněvadž krom toho, že se jedná o místní centrum, se také nachází v těsné blízkosti silničního hraničního přechodu do Německa (Mapy.cz, 2017). Tento hraniční přechod však zřejmě využívám v takovém množství, jako ten v Dolní Poustevně, a tak by bylo provozování směárny ve Šluknově nevýhodné (Prezentace sčítání výsledků dopravy, 2010).

Na velký počet obcí střední velikosti v POÚ Šluknov je také vázáno rozmístění jednotlivých kadeřnictví v celém POÚ. Kadeřnictví jsou v POÚ rozmístěna do tří obcí. Nejvíce se jich překvapivě však nenachází ve Šluknově, který je největší obcí, ale v příhraniční Dolní Poustevně, kde žije 1811 obyvatel (ČSÚ, 2016). Zde je možnost návštěvy například i německých klientů, a dále také zde také přibývají potenciální návštěvníci z řad cestujících směrem z anebo do Německa. Není tu však možno využít kadeřnictví o víkendech, což je zřejmě dáno malým počtem obyvatel v Dolní Poustevně, a také absence většího počtu obcí v blízkosti Dolní Poustevny.

Dvě kadeřnictví se nacházejí ve Šluknově. Vzhledem k počtu obyvatel by se dalo uvažovat, že by se ve Šluknově uživil i větší počet kadeřnictví, ale jelikož dost obyvatel vyjíždí za prací do Rumburku, tak tito mohou často využít kadeřnictví právě v Rumburku, na úkor kadeřnictví ve Šluknově.

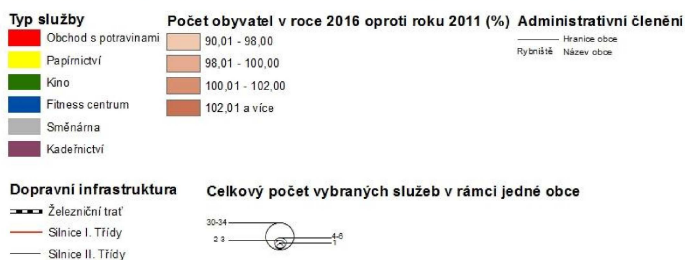
Jedno kadeřnictví se nachází v Mikulášovicích. Mikulášovice jsou dosti rozlehlou obcí, a je odtud poměrně komplikovaná veřejná doprava směrem k Rumburku či do Šluknova (Ústecký kraj, 2017), takže zde kadeřnictví má také svůj význam, hlavně pro lidi bez možnosti individuální dopravy. Oproti ostatním kadeřnictvím je zde také otevřeno o víkendu, takže zde může být klidně i potenciální klientela z okolních obcí.

3.2.6 POÚ Varnsdorf

Tabulka 13 Počet jednotlivých služeb v obcích POÚ Varnsdorf

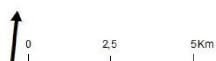
Název obce	Typ služby a četnost výskytu v obci					
	Obchod s potravinami	Papírnictví	Kino	Fitness centrum	Směnárna	Kadeřnictví
Horní Podluží	1	0	0	0	0	0
Chřibská	3	0	0	0	0	0
Jičetín pod Jedlovou	3	0	1	0	0	1
Rybniště	1	0	0	0	0	0
Varnsdorf	15	1	1	2	3	10

VÝSKYT VYBRANÝCH SLUŽEB V OBCÍCH POÚ VARNSDORF V ROCE 2017



Tab. Počet vybraných služeb v jednotlivých obcích

Název obce	Typ služby a četnost výskytu v obci					
	Potraviny	Papírnictví	Kino	Fitness centrum	Směnárna	Kadeřnictví
Horní Podluží	1	0	0	0	0	0
Chřibská	3	0	0	0	0	0
Jičetín pod Jedlovou	3	0	1	0	0	1
Rybniště	1	0	0	0	0	0
Varnsdorf	15	1	1	2	3	10



Ivo FABIANEK, Liberec 2017
 ČSÚ, 2011. Počet obyvatel v obcích - k 1.1.2011
 In: Český statistický úřad [online]. 14.4.2017 [cit. 2017-03-28].
 Dostupné z: url.cz/8tssv
 ČSÚ, 2016. Počet obyvatel v obcích - k 1.1.2016
 In: Český statistický úřad [online]. 14.4.2017 [cit. 2017-03-28].
 Dostupné z: url.cz/8tssx

Obrázek 10 Mapa vybraných služeb v obcích POÚ Varnsdorf

POÚ Varnsdorf sice nedisponuje příliš velkým počtem obcí (ČSÚ, 2016), ale například oproti POÚ Cvikov je zde mnohem větší množství obchodů s potravinami. Tato skutečnost je dána přítomností velké obce v tomto regionu, kterou je Varnsdorf (ČSÚ, 2016). Varnsdorf se nachází na důležité přeshraniční silniční komunikaci, a také v těsné blízkosti hraničního přechodu, často tak zde lze spatřit jen projíždějící lidi, kteří si na své cestě chtějí nakoupit. Dohromady je ve Varnsdorfu patnáct obchodů s potravinami, a najít lze zde i například dvě pobočky od jednoho supermarketu, v tomto případě Penny, což svědčí o opravdu velké poptávce po tomto typu služeb, jelikož ve městech takovéto velikosti nebývá zvykem, aby supermarkety mívaly v těsné blízkosti dvě pobočky. Ve Varnsdorfu lze nakoupit i ve specializovaných prodejnách, jedná se o typické prodejny zaměřující se na uzenářské potraviny a pekárenské výrobky. Kromě celkem pěti supermarketů, které krom vysoké nabídky zboží těží i z dlouhé pracovní doby lze ve Varnsdorfu najít i velké množství malých podnikatelů s jednou prodejnou, které však nenabízí tak velkou prodejní dobu a rozmanitý sortiment, a budou tak sloužit převážně obyvatelům v nejbližším okolí.

Dohromady tři prodejny lze najít v Jiřetíně pod Jedlovou, který se také nachází na důležité silniční komunikaci směrem Varnsdorfu a dále do Německa (Prezentace výsledků sčítání dopravy 2010), takže i zde roste potenciální klientela spolu s počtem projetých aut přes obec. Všechny prodejny zde se tak logicky nachází v těsné blízkosti této hlavní silniční komunikace. Zajímavým faktorem konkurence je tu zde například v podstatě identická otevírací doba u všech prodejen.

Ve třech prodejnách lze nakoupit také na Chřibské, obci, které je odříznutá od okolních obcí, a v zimních měsících bývá v jejím okolí velkým problémem se po silničních komunikacích dostat pryč. Obyvatelé tu tak mají možnost si nakoupit bez složitého dojíždění, nedá se tu však počítat s klientelou z okolních obcí, kterých je v okolí pomálu a další obce mají lepší dojížděnkou vzdálenost do jiných obcí.

Jedny potraviny nabízí také Horní Podluží, ani zde se nedá počítat s příliš velkou klientelou, poněvadž se Horní Podluží nachází v blízkosti dalších obcí, které však své obchody mají také, jako jsou Rybníště nebo Jiřetín pod Jedlovou (Mapy.cz, 2017). Lze si také všimnout, že otevírací doba je typická pro tyto venkovské prodejny, tedy otevřeno o pracovních dnech a sobotním dopolední.

V POÚ Varnsdorf se taktéž nachází dvě kina, jako v sousedním POÚ Rumburk. Prvním kinem je Bio Luž, které se nachází v Jiřetíně pod Jedlovou. Umístění kina v této obci je poměrně překvapivé, jelikož se nejedná o obec s příliš velkým počtem obyvatel, kterých je jen 638 (ČSÚ, 2016) a zároveň se také nachází v těsné blízkosti Varnsdorfu, kde se nachází druhé kino v rámci POÚ a provoz v Centrum Panorama Varnsdorf je celodenní, takže nabízí i možnost pro obyvatele z okolí Rumburku, kde není kino provozováno v takovém rozsahu (Centrum Panorama Varnsdorf, 2015). Blízkost dvou kin však může zmenšovat návštěvnost obou kin, zvláště v případě, kdy je souběžné promítání, tedy v pátek a sobotu.

S velkým počtem kadeřnictví se lze setkat v POÚ Varnsdorf. Ačkoliv se jedná o POÚ s nejmenším počtem obcí (ČSÚ, 2016), tak množství kadeřnictví je zde na úrovni POÚ s mnohem větším počtem obcí. Zásahu na tom má převážně obec Varnsdorf, ve kterém se nachází hned sedm kadeřnictví, což je jeden z největších počtů, co se sledovaných obcí týče. Varnsdorf je obcí s velkým počtem obyvatel, 15611 trvale žijících obyvatel (ČSÚ, 2016), takže zde není problém uživit i větší množství kadeřnictví než v menších obcích. Většina

kadeřnictví se zde však stále drží trendu mít otevřeno pouze v klasické pracovní dny, a o víkendu mají zavřeno, a mohou se tak jistým způsobem obírat o potenciální zákazníky z řad těch, kteří chodí v týdnu do práce, a na kadeřníka by měli čas až o víkendu. Částečnou možností jsou tak pro ně alespoň některá kadeřnictví, která mají otevřeno do večerních hodin, potažmo je možná objednávka podle dohody.

Jedno kadeřnictví se nachází také v zřetelně menší obci Jiřetín pod Jedlovou. V této obci není tak velký počet obyvatel (ČSÚ, 2016), takže jedno kadeřnictví je zde dostačující, dá se tu také očekávat potenciální dojíždka z okolních obcí, jako je například Horní Podluží.

Dvě fitness centra jsou nabízena pro obyvatele Varnsdorfu a okolí. Jejich výskyt ve Varnsdorfu se dal předem očekávat, jelikož Varnsdorf je městem s velkým počtem obyvatel (ČSÚ, 2016), a také je zde přirozená dojíždka z okolních obcí za prací a ostatními službami (SLDB 2011,20111), takže pro jednotlivá fitness centra není problém si zajistit klientelu. Jedná se sice v uvozovkách jen o klasická fitness centra bez doplňkových služeb, jako bývá často u jiných podniků třeba solárium, ale v takto velkém městě by to nemělo představovat problém. Problémem určitě není ani pracovní doba, kdy je sice u Fitness Sokol Jaroslav zavřeno přes poledne, ale v tuto dobu se ve většině podniků napříč různými sférami služeb neočekává největší příliv návštěvníků, takže tato pauza by pro podnik neměla představovat větší problém, co se úbytku klientely týče.

Další papírnictví se nachází ve Varnsdorfu. Jedná se o obvyklé papírnictví, v tomto případě bez spojení s prodejem jiného typu zboží. Varnsdorf je na poměry Ústeckého kraje dosti velké město, takže co se týče ziskovosti prodejny, tak by s tím neměl být problém. Příliš přívětivá pro zákazníky však není otevírací doba prodejny, která není otevřena ani do u nás klasických pěti hodin odpoledne, ale pouze do půl páté, a otevřeno není ani o sobotním dopoledni, což je doba, která často umožňuje nákup pro lidi chodící denně do práce, a do takto otevřené prodejny se tak nedostanou. Varnsdorfská prodejna slouží převážně pro lidi z Varnsdorfu a nejbližšího okolí, tedy z obcí jako Jiřetín pod Jedlovou či Dolní Podluží. Z těchto obcí je také největší dojíždka za prací a školou (SLDB 2011, 2011)

POÚ Varnsdorf patří v rámci sledovaných území co se do počtu směnárny mezi ty, které obsahují více směnárny. Ačkoliv se v POÚ Varnsdorf nachází nejméně obcí ze všech POÚ v okresech Česká Lípa a Děčín (ČSÚ, 2016), tak se tu nalézají hned tři směnárny, což je více než v některých jiných POÚ s vícero obcemi. Tato skutečnost je daná tím, že Varnsdorf je město nacházející se těsné blízkosti hranic s Německem, a jedná se tak o jednu z možných cest z, anebo do Německa. Dalším faktorem je také velký počet obyvatel ve Varnsdorfu (ČSÚ, 2016), takže směnárny využívají i místní obyvatelé. Vzhledem k otevíracím dobám u většiny směnárny se však lze domnívat, že primárním cílem jsou lidé cestující směrem do zahraničí.

4 Skóre centrality

4.1 Okres Česká Lípa

Tabulka 14 Skóre centrality pro deset největších obcí okresu Česká Lípa

10 největších obcí okresu Česká Lípa	Počet obyvatel	Obchody s potravinami	Papírnictví	Kina	Fitness centra	Směnárný	Kadeřnictví	Celkové skóre
Česká Lípa	37158	17	21	19	33	49	24	163
Nový Bor	11844	14	11	19	13	0	11	68
Mimoň	6501	6	11	19	7	25	8	76
Doksy	5190	8	11	19	13	0	11	62
Cvikov	4427	5	11	0	7	0	5	28
Stráž pod Ralskem	4048	5	11	0	0	0	5	21
Kamenický Šenov	4010	5	0	0	0	0	5	10
Zákupy	2813	4	0	0	0	0	3	7
Žandov	1926	3	0	0	0	0	0	3
Dubá	1739	7	0	0	0	0	6	13

Měření skóre centrality bylo provedeno v rámci největších obcí obou okresů. Prvním okresem je okres Česká Lípa. Po vypočítání hodnot jednotlivých služeb byl obchodu s potravinami přiřazen index 1, jakožto nejčastěji vyskytované službě, papírnictvím 10,6, zde se tedy počet papírnictví v obci násobí tímto číslem a následně vyjde konečná hodnota pro papírnictví v dané obci. Dále pro kina 18,5 fitness centra 6,7, směnárný 24,7 a kadeřnictví 1,5. V rámci zkoumaných služeb je tu přirozeným centrem největší město okresu, kterým je Česká Lípa, která má o 25 000 obyvatel více než druhá největší obec, kterou je Nový Bor. I ve výsledku indexu centrality je tak rozdíl mezi těmito obcemi znatelný. Nový Bor také nenabízí všechny zkoumané služby, na čemž v konečném výsledku dosti trátí.

V indexu centrality je tak na tom podobně jako obce s dosti menším počtem obyvatel, kterými jsou Mimoň a Doksy, které mají celkové skóre podobné jako Nový Bor. V případě Mimoně dokonce i o kousek vyšší. V jejich prospěch tak hraje například přítomnost směnárný v Mimoně, či podobný počet jednotlivých služeb, které jsou v obci nabízeny, jako je tomu v Doksech, zřejmě také vlivem turistického ruchu v obci.

Ačkoliv se nacházejí v okrese Česká Lípa obce s počtem obyvatel okolo čtyř tisíc, kterými jsou Stráž pod Ralskem či Kamenický Šenov, tak tyto obce už jako centra jednotlivých služeb příliš neslouží. Obyvatelé těchto obcí tak zřejmě dávají přednost službám v nedaleko vzdálených větších centrech, kterými jsou v případě Stráže pod Ralskem Mimoň, a u Kamenického Šenova Nový Bor a Česká Kamenice.

Jako centrum služeb také určitě neslouží například Žandov, který pro své obyvatele, co se zkoumaných služeb týče, nabízí pouze obchody s potravinami, a ostatní služby nikoliv. V o něco menší Dubé je však provozováno hned několik kadeřnictví, takže se dá takto uvažovat, že by se kadeřnictví dalo i v Žandově.

4.2 Okres Děčín

Tabulka 15 Skóre centrality pro deset největších obcí okresu Děčín

10 největších obcí okresu Děčín	Počet obyvatel	Obchody s potravinami	Papírnictví	Kina	Fitness centra	Směnárny	Kadeřnictví	Celkové skóre
Děčín	49739	23	27	15	53	30	26	174
Varnsdorf	15611	15	9	15	18	44	15	116
Rumburk	11179	13	9	15	18	0	18	73
Šluknov	5614	6	9	0	0	0	6	21
Česká Kamenice	5347	9	18	15	0	15	5	62
Jílové u Děčína	5166	3	0	0	0	0	3	6
Benešov nad Ploučnicí	3782	7	9	15	0	0	5	36
Jiříkov	3777	4	0	0	0	0	3	7
Krásná Lípa	3473	7	0	15	0	0	3	25
Mikulášovice	2159	2	9	0	0	0	3	14

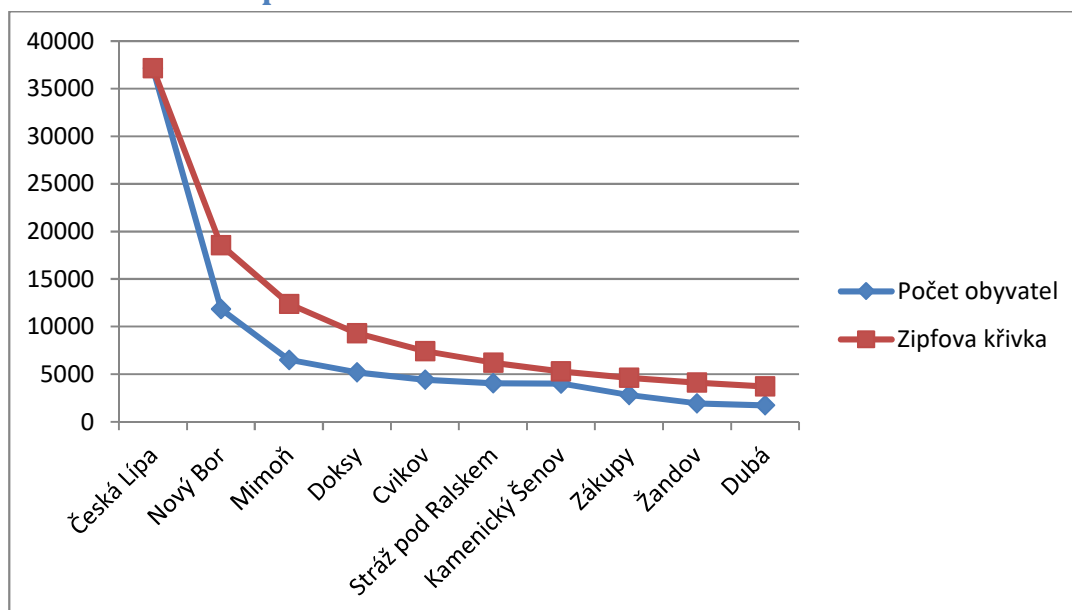
V rámci skóre centrality, určujícího postavení deseti největších sídel na území okresu Děčín byl index 1, určený pro službu, která se na daném území vyskytuje nejčastěji přiřazen obchodům s potravinami. Papírnictvím byla přiřazena hodnota 8,9, kinům 14,8, fitness centrům 8,9, směnárnám 14,8 a kadeřnictvím 1,5. Lze určit, že dominantní postavení si ve vybraných službách drží největší město Děčín. Dá se očekávat, že vzhledem k velkému počtu obyvatel, by si toto postavení i při zařazení jiných odvětví udržel. Na druhém a třetím místě jsou co do počtu obyvatel Varnsdorf a Rumburk, obě dvě města si toto postavení drží i ve skóre centrality, ačkoliv vzhledem k podobnému počtu obyvatel, by se dal očekávat menší rozdíl v celkovém skóre. Vysoká hodnota rozdílu je dána absencí směnárny v Rumburku. Celkem tři obce v okrese Děčín mají těsně nad pět tisíc obyvatel.

V rámci služeb největší centralitu z nich nabízí Česká Kamenice. Její převaha oproti ostatním dvěma obcím, kterými jsou Šluknov a Jílové u Děčína, je v hodnocení tohoto indexu znatelná. Velkým kladem České Kamenice je přítomnost kina, které Šluknov a Jílové u Děčína nemají. Další výhodou je také směnárna nacházející se na území České Kamenice. Zajímavé je tak srovnání se Šluknovem, který je stejně tak jako Česká Kamenice obcí s pověřeným úřadem, a měl by tak pro své okolí být i střediskem služeb, avšak v tomto případě tomu tak u všech služeb není. Důvodem tohoto faktu může být blízká přítomnost dvou větších měst, kterými jsou Varnsdorf a Rumburk. U Jílového u Děčína tomu tak není, jelikož není obcí s pověřeným úřadem. Obec jako taková spadá pod obec s pověřeným úřadem Děčín, kam také lidé často vyjíždějí.

Obdobná situace je i u Benešova nad Ploučnicí a Jiříkova. Benešov nad Ploučnicí je obcí s pověřeným úřadem a nachází se v něm tak o mnoho více služeb než v Jiříkově, který má sice jen o trochu méně obyvatel, ale je pouze obcí, ačkoliv by v rámci některých služeb mohl těžit ze své příhraniční polohy, tak v tomto pohledu toho nevyužívá. Jiříkov tak ve výsledku indexu centrality padá až za Mikulášovice, které mají o více jak 1500 obyvatel méně, ale díky přítomnosti papírnictví je na tom v celkových výsledcích lépe.

5 Zipfova křivka

5.1 Okres Česká Lípa

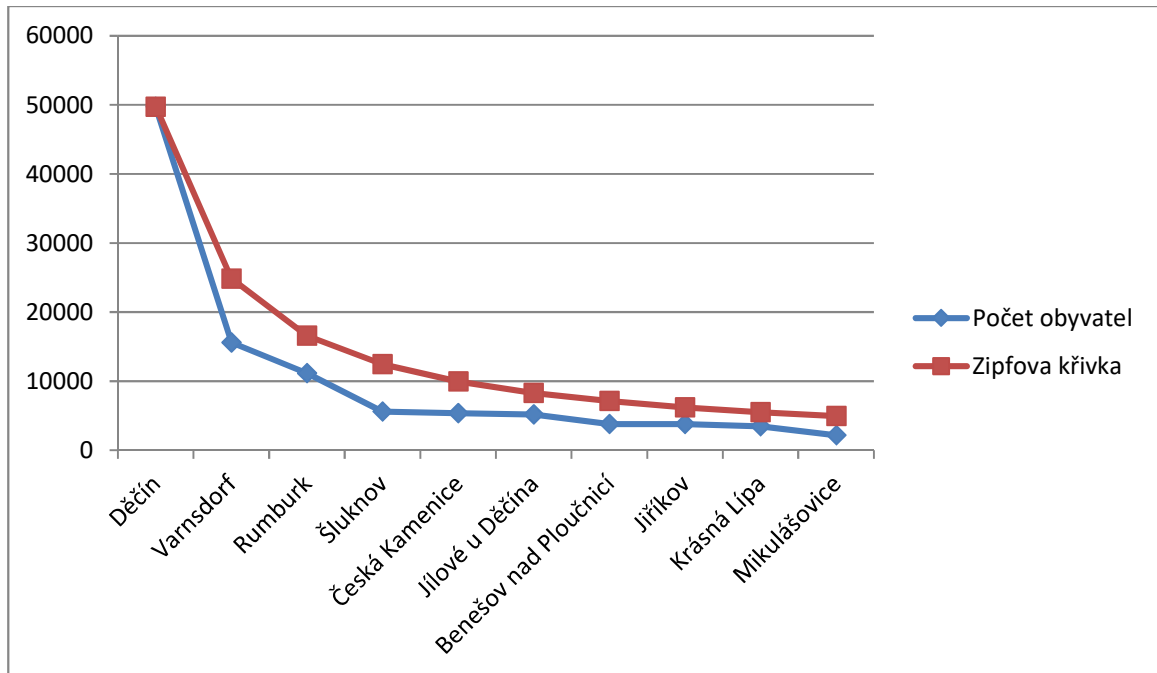


Obrázek 11 Zipfova křivka pro deset největších obcí okresu Česká Lípa

V rámci okresu Česká Lípa můžeme pozorovat velký skok co do počtu obyvatel mezi prvními dvěma městy. Zipfova křivka tak v obou případech začíná na České Lípě, jakožto sídla v rámci měřeného území s výrazně velkým počtem obyvatel. Počet obyvatel druhého sídla, kterým je Nový Bor by tak měl být přibližně o polovinu menší, a hodnota počtu obyvatel by se měla nacházet těsně pod 20 000. Avšak skutečnost je tu jiná, a Nový Bor má jen něco přes 11 000 obyvatel (ČSÚ, 2016). Linie Zipfovy křivky je i nadále u deseti největších obcí vždy nad skutečným počtem obyvatel.

Zajímavostí jsou některé případy u zmenšování se počtu jednotlivých jevů napříč obcemi. Konstantní model zmenšujícího se počtu jevů lze ukázat například na papírnických. Kdy nejvíce papírnickví se nachází v České Lípě. Dále se stejný počet papírnickví nachází v obcích velikostně seřazených od Nového Boru po Stráž pod Ralskem. V menších obcích už se poté žádné papírnickví nenachází. Podobná situace je tu i u kin. Kino se v okresu Česká Lípa nachází v jeho čtyřech největších obcích a v dalších již nikoliv. Těžší je však dodržení linie třeba u obchodů s potravinami, kdy počet prodejen v Dubé převyšuje počet prodejen v Mimoňi. Možným důvodem je třeba například umístění Dubé na hlavním silničním tahu mezi Prahou a Českou Lípou (Mapy.cz, 2017), které tak láká k otevření prodejny více menších podnikatelů i přes nižší počet stálých obyvatel.

5.2 Okres Děčín



Obrázek 12 Zipfova křivka pro deset největších obcí okresu Děčín

V rámci geografie sídel je definována takzvaná Zipfova křivka, určující teoretický předpoklad velikosti jednotlivých sídel v rámci celku. Spolu s pořadím jednotlivých měst by se také úměrně k tomu měl zmenšovat i počet jednotlivých jevů v něm se nacházejících. Na území okresu Děčín můžeme nalézt výrazně větší město, kterým je Děčín.

Podle Zipfovy křivky by se v rámci sídelního systému mělo poté nacházet sídlo o velikosti okolo 25 000 obyvatel, to však na území okresu Děčín chybí. Jak si lze povšimnout, tak i nadále se Zipfova křivka nachází nad linií reálného počtu obyvatel, a to u všech deseti největších obcí okresu Děčín. Nelze tu tak ani uplatnit pravidlo o zmenšování se počtu jednotlivých jevů. Počet prodejen s potravinami se tak výrazně zmenšuje směrem od Děčína například Jílovému u Děčína, kde je počet prodejen opravdu několikrát menší, ale opačným příkladem je například vztah počtu prodejen ve Šluknově a Krásné Lípě, kde ačkoliv je Krásná Lípa sídlem s počtem obyvatel o několik tisíc menším, tak se tu nachází více prodejen potravin než ve Šluknově. Stejně tak lze poukázat i na přítomnost směnárny v České Kamenici oproti její absenci v Rumburku, či přítomnosti papírnictví v Mikulášovicích a absenci prodejny v Jílovém u Děčína.

6 Index vývoje obyvatelstva

6.1 Okres Česká Lípa

Tabulka 16 Index vývoje obyvatelstva v POÚ okresu Česká Lípa

Název POÚ	Počet obyvatel – 2011	Počet obyvatel – 2016	Index vývoje počtu obyvatel
Cvikov	6205	6176	99,53
Česká Lípa	51791	51832	100,08
Doksy	8837	8918	100,92
Mimoň	16026	15931	99,41
Nový Bor	20383	20164	98,93

V rámci jednotlivých POÚ v okrese Česká Lípa můžeme z celkového hlediska pozorovat jen nepatrné změny, co se týče vývoje počtu obyvatel mezi roky 2011 a 2016. Počet obyvatel v jednotlivých POÚ je víceméně konstantní, většinou se jedná jen o nepatrné změny v řádech stovek obyvatel. Největší procentuální úbytek lze pozorovat u POÚ Nový Bor, kde tato situace může být zapříčiněna vysokou nezaměstnaností v regionu (ČSÚ, 2016), a častou nutností dojíždět až do České Lípy. S tím může také souviset nárůst obyvatel v POÚ Česká Lípa. Zde je nezaměstnanost nižší a také je tu z obcí blíže do okresního města České Lípy, která nabízí největší rozsah pracovních nabídek a služeb. Nárůst obyvatelstva lze pozorovat také v POÚ Doksy, kde se však taktéž jedná jen o nepatrné hodnoty, spojené spíše s vyšší porodností a nižší mortalitou v daném období, nežli výraznou změnou v migračním chování lidí v regionu.

6.1.1 POÚ Cvikov

Tabulka 17 Index vývoje obyvatelstva v obcích POÚ Cvikov

Název obce	Počet obyvatel – 2011	Počet obyvatel – 2016	Index vývoje počtu obyvatel
Cvikov	4446	4427	99,57%
Krompach	143	149	104,20%
Kunratice u Cvikova	591	612	103,55%
Mařenice	354	335	94,63%
Svor	671	653	97,32%

V POÚ Cvikov najdeme celkem pět obcí. Co do počtu obyvatel v jednotlivých obcích se stav za posledních pět let příliš nezměnil. Největšího úbytku v počtu obyvatel si lze všimnout u obce Mařenice. Tato obec nemá na svém území v současné době žádné provozované služby, ani se zde nedá mluvit o velkých možnostech v rámci pracovních nabídek. Obec tak může sloužit spíše jako druhé bydlení pro obyvatele větších měst. Pro stálé obyvatele je tu tak nutné za vším dojíždět, což není každému příjemné, a leckdy tak raději zvolí možnost trvalého přestěhování do sídla s větší nabídkou služeb a většími pracovními možnostmi. Podobná je situace i u obce Svor. I tam je nabídka služeb velmi malá, stejná je situace ohledně pracovních míst, absentuje tu i turismus. Počet obyvatel tak i vzhledem k těmto faktorům v posledních letech v této obci klesá. Největší počet služeb nabízí v POÚ obec Cvikov. U hodnot počtu obyvatel si lze povšimnout mírného úbytku, avšak u takto většího počtu obyvatel se jedná jen o velmi nepatrný úbytek. POÚ Česká Lípa

Tabulka 18 Index vývoje obyvatelstva v obcích POÚ Česká Lípa

Název obce	Počet obyvatel – 2011	Počet obyvatel – 2016	Index vývoje počtu obyvatel
Blíževdly	656	651	99,24%
Bohatice	179	212	118,44%
Česká Lípa	37415	37158	99,31%
Holany	503	515	102,39%
Horní Libchava	650	737	113,38%
Horní Police	679	689	101,47%
Jestřebí	827	842	101,81%
Kozly	140	150	107,14%
Kravaře	848	794	93,63%
Kvítkov	210	232	110,48%
Nový Oldřichov	739	799	108,12%
Provodín	669	739	110,46%
Sosnová	710	697	98,17%
Stružnice	968	977	100,93%
Stvolínky	339	339	100%
Velenice	176	181	102,84%
Volfartice	655	675	103,05%
Zahrádky	663	706	106,49%
Zákupy	2783	2813	101,08%
Žandov	1982	1926	97,17%

Postupný nárůst obyvatelstva lze v posledních letech zaznamenat u většiny obcí v POÚ Česká Lípa. Výraznější úbytek tu lze nalézt pouze v obci Kravaře, která také pro své obyvatele krom základních služeb příliš mnoho uplatnění ve volném čase nenabízí, podobná je tu situace i u pracovních nabídek. U větších obcí, jako jsou Zákupy, Česká Lípa a Žandov tu můžeme pozorovat povětšinou stagnaci v počtu obyvatel. Hodnoty obyvatel těchto obcí se příliš nemění, dá se tak očekávat, že migrace z těchto obcí není příliš velká, na druhou stranu se však do nich ani příliš velký počet lidí nestěhuje. Narůstající počet obyvatel lze spatřit také v obcích nacházející se v těsné blízkosti České Lípy, jako jsou třeba Kvítkov či Kozly, která sice pro své obyvatele nenabízí možnost pracovního uplatnění ani služeb, ale dojížděková vzdálenost je do České Lípy velmi malá (Mapy.cz, 2017), takže lidem z těchto obcí nevadí nutnost dojíždět tak moc jako ze vzdálenějších obcí. Podobná situace může nastat také například u Zákup, jakožto větší obce, a těsně přilehlých obcí jako jsou Bohatice či Velenice.

Tabulka 19 Index vývoje obyvatelstva v obcích POÚ Doksy

Název obce	Počet obyvatel – 2011	Počet obyvatel – 2016	Index vývoje počtu obyvatel
Bezděz	310	322	103,87%
Blatce	96	106	110,42%
Doksy	5133	5190	101,11%
Dubá	1778	1739	97,81%
Chlum	257	245	95,33%
Luka	98	94	95,92%
Okna	297	309	104,04%
Skalka u Doks	164	166	101,22%
Tachov	194	226	116,49%
Tuhaň	271	281	103,69%
Vrchovany	113	109	96,46%
Ždírec	126	131	103,97%

Trend stěhování se do menších obcí se potvrzuje také v obcích, které se nalézají na území POÚ Doksy. U malých obcí, jako jsou Tachov či Ždírec, můžeme sledovat nárůst obyvatel v rámci indexu vývoje počtu obyvatel mezi roky 2011 až 2016, ačkoliv se v těchto obcích nenachází ani základní služby, jako je obchod s potravinami. Důležitým faktorem u těchto obcí bývá také vzdálenost do většího centra, kterým jsou u obou obcí Doksy, které se nacházejí jen pár kilometrů od obou obcí, takže dojížděková vzdálenost není příliš velká. Oproti tomu u Chlumu, který je od Doks již více vzdálený, a také je tu komplikovaná dostupnost veřejné dopravy (IDOL – Veřejná doprava Libereckého kraje, 2017), můžeme pozorovat úbytek obyvatelstva za poslední roky. Doksy, které jsou největší obcí v POÚ mají víceméně stálý počet obyvatel, v rámci těchto hodnot se jedná jen o nepatrný přírůstek obyvatelstva. Vzhledem k tomu, že se jedná o turistické centrum, je tu také velká četnost druhého bydlení, což platí i o přilehlé obce jako jsou Vrchovany či Blatce.

6.1.2 POÚ Mimoň

Tabulka 20 Index vývoje obyvatelstva v obcích POÚ Mimoň

Název obce	Počet obyvatel – 2011	Počet obyvatel – 2016	Index vývoje počtu obyvatel
Brniště	1366	1330	97,36%
Dubnice	637	657	103,14%
Hamr na Jezeře	384	414	107,81%
Mimoň	6713	6501	96,84%
Noviny pod Ralskem	267	292	109,36%
Pertoltice pod Ralskem	381	391	102,62%
Ralsko	2036	2109	103,59%
Stráž pod Ralskem	4064	4048	99,61%
Velký Valtinov	178	189	106,18%

Vzrůstající počet obyvatel v jednotlivých obcích lze zaznamenat na území obcí v POÚ Mimoň. U obou největších obcí, kterými jsou Mimoň, a Stráž pod Ralskem lze v posledních letech zaznamenat úbytek obyvatelstva. I přes velký počet služeb a pracovních nabídek ve větších obcích je však hlavně v Mimoně úbytek obyvatelstva znatelný. V těsné blízkosti obou obcí lze narazit na malé obce, kterými jsou v případě Mimoně třeba Noviny pod Ralskem či Velký Valtinov, kde se však počet obyvatel zvyšuje, možným důvodem je tak přesun obyvatel z větších obcí do těchto menších. Obdobná situace je tak možná i u Stráže pod Ralskem,

s přesunem obyvatel například do Dubnice či Hamru na Jezeře. Ačkoliv tyto obce nenabízejí tolik služeb, lidé dávají přednost bydlení v nich na úkor sídel s větším počtem služeb.

6.1.3 POÚ Nový Bor

Tabulka 21 Index vývoje obyvatelstva v obcích POÚ Nový Bor

Název obce	Počet obyvatel – 2011	Počet obyvatel – 2016	Index vývoje počtu obyvatel
Chotovice	166	168	101,20%
Kamenický Šenov	4088	4010	98,09%
Nový Bor	12145	11844	97,52%
Okrouhlá	539	559	103,71%
Polevsko	376	392	104,26%
Prysk	457	442	96,72%
Radvanec	151	192	127,15%
Skalice u České Lípy	1436	1495	104,11%
Sloup v Čechách	734	696	94,82%
Slunečná	113	129	114,16%
Svojkov	178	237	133,15%

Dalším POÚ je POÚ Nový Bor. V obcích, které se nalézají v tomto POÚ si lze povšimnout zajímavého trendu, který je opačný než u ostatních POÚ, a to, že v obcích s větším počtem služeb je v posledních letech úbytek počtu obyvatel, a naopak, v obcích, kde se služby nenalézají, anebo jen v malé míře, počet obyvatel narůstá. Počet obyvatel se tak zmenšil v posledních pěti letech například v Kamenickém Šenově či Novém Boru. V těsné blízkosti Nového Boru se však nacházejí obce Slunečná, Radvanec, Polevsko či Okrouhlá (Mapy.cz, 2017). V tomto případě by se tak dalo mluvit o trendu suburbanizace, kdy se lidé z většího města přestěhovali do v těsné blízkosti se nacházejících malých obcí, a to i na úkor nutnosti dojížděky, která je však v tomto případě velmi krátká. Počet obyvatel je také menší u Sloupu v Čechách, který slouží jako častý turistický cíl, a služeb také nabízí dostatek. Zde lze také počítat s tím, že odliv stálých obyvatel je v částečné míře nahrazen obyvateli, kteří Sloup v Čechách využívají přes léto jako druhé bydlení.

6.2 Okres Děčín

Tabulka 22 Index vývoje obyvatelstva v POÚ okresu Děčín

Název POÚ	Počet obyvatel – 2011	Počet obyvatel – 2016	Index vývoje počtu obyvatel
Benešov	8607	8518	98,97
Česká Kamenice	8092	7978	98,59
Děčín	62420	61798	99
Rumburk	20129	19813	98,43
Šluknov	13573	13348	98,34
Varnsdorf	20525	20250	98,66

Negativní index vývoje obyvatelstva lze pozorovat ve všech POÚ okresu Děčín. Větší část regionů v tomto okrese se potýká s vysokou nezaměstnaností (ČSÚ, 2016), která je častým důvodem odstěhování se z dané obce do míst, které nabízejí větší množství pracovních nabídek. Typické jsou pro tento jev POÚ nacházející se ve Šluknovském výběžku a jeho blízkém okolí, tedy POÚ Rumburk, Šluknov a Varnsdorf. Ve všech těchto POÚ lze pozorovat jedny z největších procentuálních úbytků počtu obyvatel. Úbytek lze pozorovat i v POÚ Benešov nad Ploučnicí a Česká Kamenice. Tyto oblasti mohou trpět absencí většího centra, které by uspokojovalo poptávku po všech typech služeb a nabízelo i dostatečné množství pracovních nabídek. Lidé z těchto oblastí často dojíždějí za prací až do Děčína, a mohou tak zvolit snazší možnost přestěhování se do méně vzdálených obcí či přímo do Děčína na úkor dojíždění. Nejmenší procentuální úbytek je tak právě v POÚ Děčín. Vzhledem k celkovému množství obyvatel bych však tento fakt přisuzoval spíše období menší porodnosti a vyšší mortalitě v regionu.

6.2.1 POÚ Benešov nad Ploučnicí

Tabulka 23 Index vývoje obyvatelstva v obcích POÚ Benešov nad Ploučnicí

Název obce	Počet obyvatel – 2011	Počet obyvatel – 2016	Index vývoje počtu obyvatel
Benešov nad Ploučnicí	3945	3782	95,87%
Dolní Habartice	561	569	101,43%
Františkov nad Ploučnicí	376	392	104,26%
Heřmanov	517	502	97,10%
Horní Habartice	401	393	98%
Malá Veleň	440	466	105,91%
Merboltice	169	192	113,61%
Starý Šachov	211	202	95,73%
Valkeřice	410	401	97,80%
Velká Bukovina	463	489	105,62%
Verneřice	1114	1130	101,44%

Celkem jedenáct obcí se nachází v oblasti POÚ Benešov nad Ploučnicí. Největší procentuální úbytek obyvatelstva podle indexu vývoje počtu obyvatel lze v tomto POÚ zaznamenat ve Starém Šachově, a dále také v obci Benešov nad Ploučnicí. Benešov nad Ploučnicí se v současné době potýká s nízkým počtem služeb i mizivou nabídkou pracovních pozic, takže lidé musejí často vyjíždět, nejčastěji do Děčína. V těchto ohledech se tak i přes relativně velký počet obyvatel jeví Benešov jako nedostačující, a vzhledem k těmto faktorům se tak lidé mohou rozhodovat přestěhovat směrem do Děčína, kdy už nebudou muset dojíždět,

anebo naopak do menších obcí, kdy bude dojížděková doba autem skoro identická, například do Malé Veleně, kde je i přes absenci jakýchkoliv služeb nárůst počtu obyvatel. I přes absenci služeb je také větší nárůst obyvatelstva ve Velké Bukovině, která v posledních letech sloužila často jako oblast druhého bydlení.

6.2.2 POÚ Česká Kamenice

Tabulka 24 Index vývoje obyvatelstva v obcích POÚ Česká Kamenice

Název obce	Počet obyvatel – 2011	Počet obyvatel – 2016	Index vývoje počtu obyvatel
Česká Kamenice	5560	5347	96,17%
Janská	207	187	90,34%
Jetřichovice	404	392	97,03%
Kunratice	251	257	102,39%
Kytlice	485	498	102,68%
Markvartice	657	691	105,18%
Srbská Kamenice	216	263	121,76%
Veselé	312	343	109,94%

Trend úbytku obyvatel ve větších obcích dokazuje i Česká Kamenice, nalézající se na území stejnojmenného POÚ. I v České Kamenici v posledních letech přes velký počet služeb a větší možnosti pracovních nabídek obyvatel postupně ubývá. Situace je tu tak podobná jako například v Mimoni, kdy se počet obyvatel zmenšil za pět let v hodnotách stovek obyvatel. Velký nárůst obyvatel oproti tomu nabízejí v těsné blízkosti se nacházející se Markvartice či Srbská Kamenice. Lze tak uvažovat o přestěhování se obyvatel z České Kamenice směrem na vesnice, jak je tomu trendem v celé České Republice, a i tak zde lze sledovat trend suburbanizace. V kontrastu je však například obec Janská, v které lze sledovat úbytek obyvatelstva, ačkoliv stejně tak jako Srbská Kamenice či Markvartice nenabízí žádné ze služeb, a nachází se v těsné blízkosti většího centra.

6.2.3 POÚ Děčín

Tabulka 25 Index vývoje obyvatelstva v obcích POÚ Děčín

Název obce	Počet obyvatel – 2011	Počet obyvatel – 2016	Index vývoje počtu obyvatel
Arnoltice	357	402	112,61%
Bynovec	293	307	104,78%
Děčín	50613	49739	92,27%
Dobkovice	666	659	95,95%
Dobrná	451	447	99,11%
Hřensko	347	273	78,67%
Huntířov	752	815	108,38%
Janov	305	345	113,11%
Jetřichovice	404	392	97,03%
Jílové	5151	5166	100,29%
Kámen	199	224	112,56%
Labská Stráň	208	225	108,17%
Ludvíkovice	877	940	107,18%
Malšovice	860	855	99,42%
Růžová	406	487	119,95%
Těchlovice	531	522	98,31%

POÚ Děčín je POÚ s jedním z nejvyšších počtů obcí v rámci sledovaných území. Můžeme tu tak sledovat poměrně rozmanité hodnoty co se vývoje počtu obyvatel týče. Lze tu

nalézt obec, ve které je procentuálně největší úbytek obyvatelstva během let 2011 až 2016, touto obcí je Hřensko. Hřensko jako takové sice nabízí dostatečný počet základních služeb, jako jsou obchody s potravinami, ale krom turistického ruchu je zde problém s možností pracovního vytížení, takže v tomto ohledu je Hřensko neperspektivní. Úbytek obyvatelstva lze pozorovat i u Děčína, což je však dáno trendem suburbanizace v posledních letech, jelikož se jedná o největší město v okrese, takže je zde dostatek služeb i pracovních nabídek pro obyvatele. Jako překvapivé se může jevit vzrůstající počet obyvatel v obcích vzdálených od Děčína, jako jsou Labská Stráň či Růžová, a to i přesto, že se v této oblasti nenachází velké množství služeb, ani pracovních nabídek, takže obyvatelé jsou odkázáni na dojíždění do větších měst.

6.2.4 POÚ Rumburk

Tabulka 26 Index vývoje obyvatelstva v obcích POÚ Rumburk

Název obce	Počet obyvatel – 2011	Počet obyvatel – 2016	Index vývoje počtu obyvatel
Doubice	103	102	99,03%
Jiříkov	3995	3777	94,54%
Krásná Lípa	3560	3473	97,56%
Rumburk	11209	11179	99,73%
Staré Křečany	1262	1282	101,58%

Zhoršující se situace je co do počtu obyvatel v POÚ Rumburk. Krom Starých Křečan je v posledních letech ve všech ostatních obcích zaznamenán úbytek obyvatelstva. Přitom počet jednotlivých služeb je až na Doubici, kde však služby absentují vlivem malého počtu obyvatel poměrně dostatečný. Důvodem k odstěhování tak může být zřejmě vysoká nezaměstnanost v regionu, či velká vzdálenost od velkých center typu Děčína či Ústí nad Labem (Mapy.cz, 2017), nabízejících velké množství pracovních nabídek. Ačkoliv tak tedy například Jiříkov nabízí vzhledem ke své velikosti úměrné množství jednotlivých služeb, tak se počet obyvatel zmenšuje, stejně tak jako je tomu například i v Krásné Lípě. V Rumburku, jakožto největším městě je počet obyvatel podobný, jako v roce 2011. Rumburk také zřejmě jako jediná obec v POÚ nabízí pro obyvatele dostatečné pracovní vytížení, a je také častým cílem dojížděky za prací z okolních obcí.

6.2.5 POÚ Šluknov

Tabulka 27 Index vývoje obyvatelstva v obcích POÚ Šluknov

Název obce	Počet obyvatel – 2011	Počet obyvatel – 2016	Index vývoje počtu obyvatel
Dolní Poustevna	1837	1811	95,58%
Lipová	630	592	93,97%
Lobendava	353	301	85,27%
Mikulášovice	2251	2159	95,91%
Šluknov	5589	5614	100,48%
Velký Šenov	1999	1951	97,60%
Vilémov	914	920	100,66%

S odlivem obyvatelstva se potýkají také obce v POÚ Šluknov. Problémem celého regionu, nazývaného jako „Šluknovský výběžek“ je trvale vysoká nezaměstnanost, kvůli které se postupně obyvatelé jednotlivých obcí stěhují pryč. Absence většího centra, které by mohlo tyto pracovní nabídky nabízet je problémem s tím souvisejícím, jelikož vyjížděka směrem do

Děčína či Ústí nad Labem je dosti dlouhá (Mapy.cz, 2017). Největší procentuální úbytek obyvatelstva je v Lobendavě, která z hlediska služeb nabízí pouze obchod s potravinami, vzhledem k dosti komplikovaným možnostem veřejné dopravy, kterou mohou obyvatelé využívat, však může být vyjíždění za dalšími službami dosti problematické. Podobná je i situace v Lipové, která nabízí pouze základní obchod s potravinami, za ostatními službami se však už musí vyjíždět stejně složitě jako z Lobendavy. V regionálním centru Šluknově se také nenalézá tak velké množství služeb jako v jiných centrech, a například za kinem se musí jezdit až do Rumburku.

6.2.6 POÚ Varnsdorf

Tabulka 28 Index vývoje obyvatelstva v obcích POÚ Varnsdorf

Název obce	Počet obyvatel – 2011	Počet obyvatel – 2016	Index vývoje počtu obyvatel
Dolní Podluží	1205	1196	99,25%
Horní Podluží	772	786	101,81%
Chřibská	1437	1369	95,27%
Jičetín pod Jedlovou	625	638	102,08%
Rybniště	718	650	90,53%
Varnsdorf	15768	15611	99%

Úbytek obyvatelstva můžeme sledovat u více jak poloviny obcí v POÚ Varnsdorf. Nejmarkantnější úbytek je v obci Rybniště. Rybniště nenabízí pro své obyvatele krom základních služeb žádné další, není zde ani možnost velkého pracovního vytížení, takže lidé musejí často vyjíždět, nejčastěji směrem do Rumburku a Varnsdorfu, tedy do nejbližší vzdálených větších center. Ve Varnsdorfu jako takovém je počet obyvatel stabilní, zmenšil se za posledních let jen v řádkách jednotlivců. Počet služeb je ve Varnsdorfu díky jeho velikosti pochopitelně dostatečný, a často do něj lidé za službami dojíždějí z okolních obcí. Velký úbytek lze zaznamenat také na Chřibské, která je poměrně dosti vzdálená od větších center, v zimních měsících jsou tu také problémy se sněhovými kalamitami, počet služeb zde také není velký, takže zde v zimních měsících nastávají problémy s dojížděním, to vše může obyvatelé vést k úvaze se přestěhovat.

7 Dotazníkové šetření

Tabulka 29 Počet respondentů ve vybraných obcích POÚ Cvikov

POÚ Cvikov		
Název obce	Katastrální území	Počet respondentů
Krompach	Krompach	12
Mařenice	Dolní Světlá pod Luží	8
	Horní Světlá pod Luží	9
	Mařeničky	5

Tabulka 30 Počet respondentů ve vybraných obcích POÚ Česká Kamenice

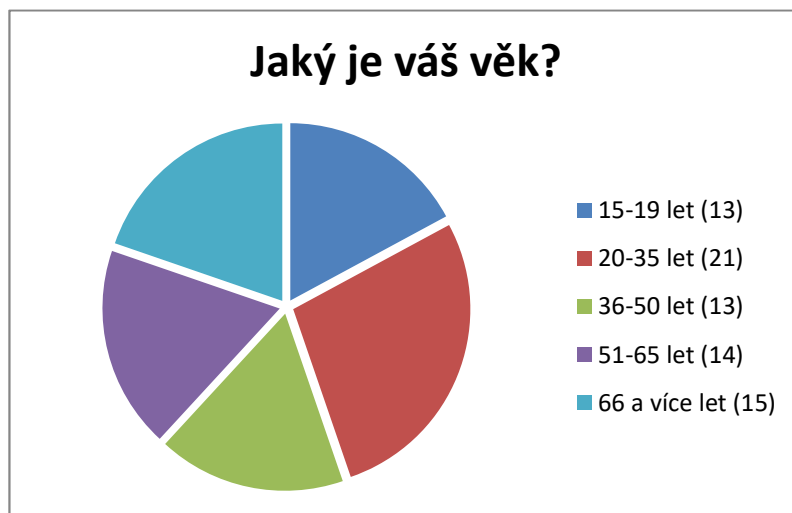
POÚ Česká Kamenice		
Název obce	Katastrální území	Počet respondentů
Česká Kamenice	Líska	4
Jánská	Jánská	10
Kunratice	Kunratice u České Kamenice	10
	Studený u Kunratic	4
Veselé	Veselé	9

Poslední částí této práce bylo provedení dotazníkového šetření. Průzkum byl prováděn v předem vybraných obcích. Jedná se především o obce bez základních služeb anebo případně obce bez jakékoliv služby, které jsou detailněji probírány v rámci předchozích částí, tedy bez obchodu s potravinami, papírnictví, kina, fitness centra, směnární a kadeřnictví. Tyto obce zahrnují ve svém POÚ větší oblasti bez možnosti většího využití služeb a jejich obyvatelé tak jsou ve většině případů odkázáni na dojíždění.



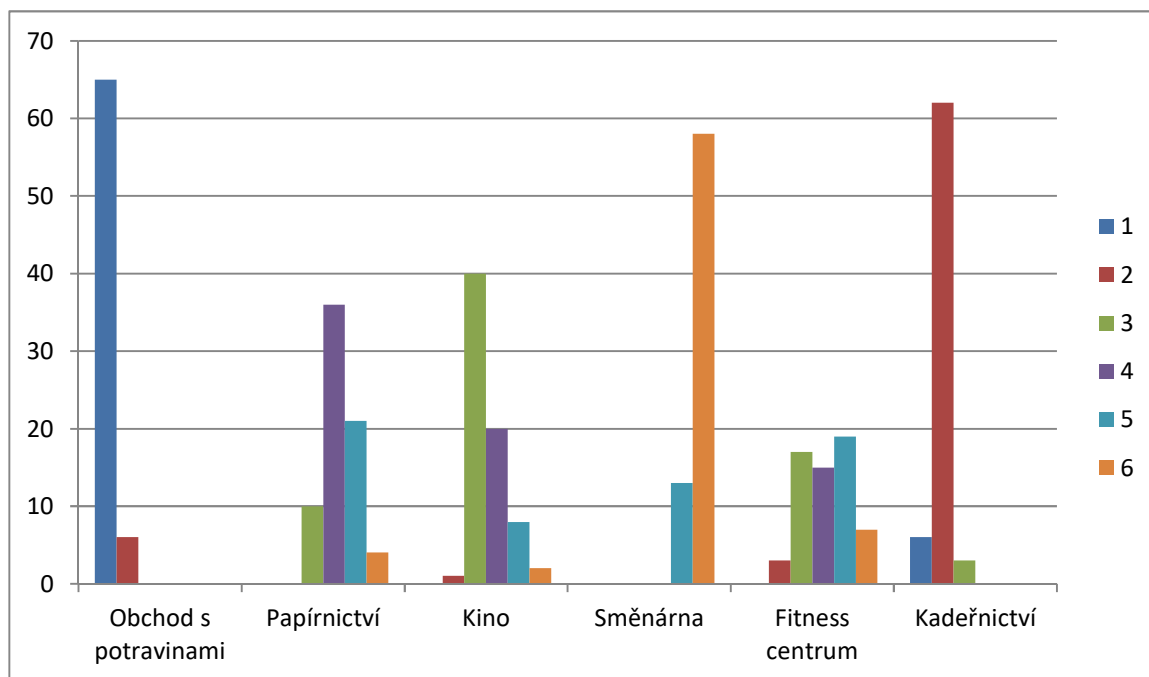
Obrázek 13 Jaké je vaše pohlaví?

První dvě otázky v dotazníku sloužily pro rozdělení respondentů do jednotlivých kategorií. Prvním takovým rozdělením je rozdělení podle pohlaví. Celkem se dotazníkového šetření zúčastnilo 71 lidí, z toho 31 mužů a 40 žen, procentuální poměr je pak 44% mužů a 56%. Záměrem bylo získání respondentů tak, aby byl poměr obou pohlaví co nejvyrovnanější. Jednotlivé výsledky jsou tak přesnější, poněvadž v případě velké převahy jednoho pohlaví by mohly být zkreslené díky rozdílným preferencím.



Obrázek 14 Jaký je váš věk?

Druhou otázkou, kde byli respondenti rozdělováni do kategorií, byla otázka ohledně jejich věku. V tomto případě byli respondenti rozděleni do pěti kategorií. Z celkových výsledků lze vypočítat větší ochotu pro vyplnění dotazníku u mladších lidí, jelikož nejvíce dotázaných spadá do kategorie 20 – 35 let. Podobně jako u minulé otázky, i zde je důležité, aby nepřevládali ve větším množství respondenti v jedné kategorii, ale byli přiměřeně rozděleni do všech věkových kategorií, aby nedošlo k možnému zkreslení výsledků dalších otázek.

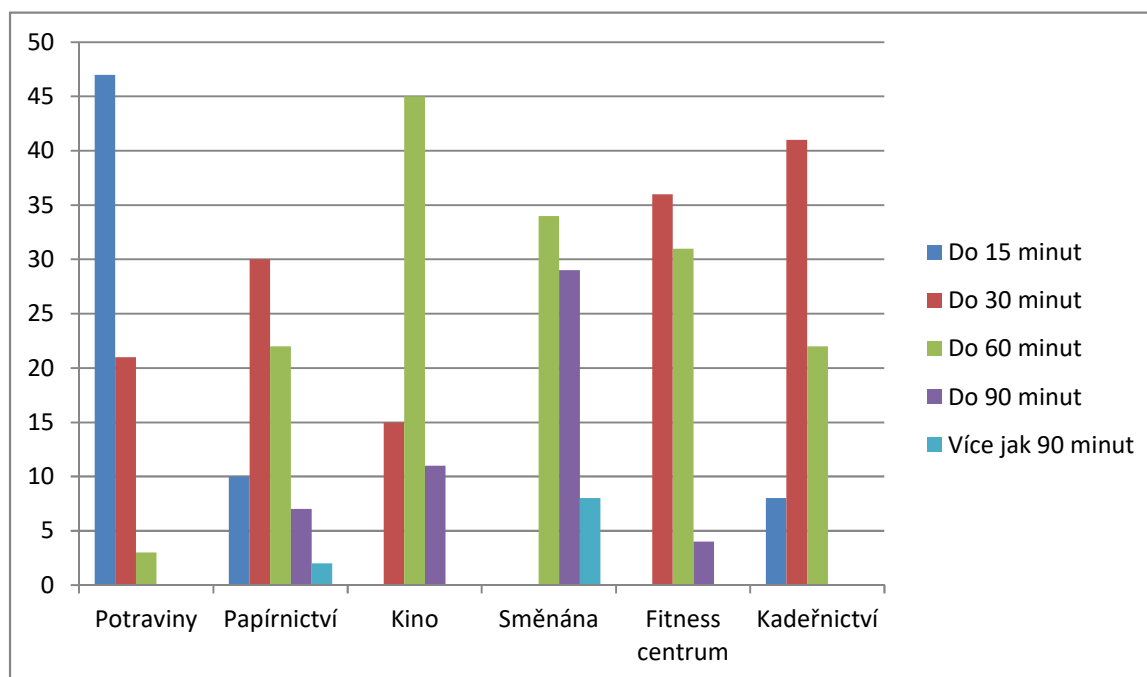


Obrázek 15 Seřad'te vybrané služby od pro vás nejdůležitější po nejméně důležitou

V první otevřené otázce respondenti seřazovali šest vybraných služeb podle důležitosti. V naprosté většině respondenti vybírali jako nejdůležitější službu obchod s potravinami. Tato odpověď se dala očekávat, jelikož obchod s potravinami na rozdíl od ostatních služeb patří mezi základní služby, a je také využíván naprostou většinou populace, na rozdíl třeba od

směnáren či fitness center. Není ani příliš překvapivé, se nejčastěji na druhém místě objevovala kadeřnictví. Kadeřnictví jsou po obchodu s potravinami asi nejčastěji využívanou službou, což se projevovalo i v ostatních otázkách. Na druhém konci tabulky se nejčastěji vyskytovala možnost směnáren. Směnárny se i v ostatních otázkách ukazyvaly jako nejméně používané služby, takže její zařazení na konec tabulky není neočekávané. Velký rozptyl možností lze vidět u fitness center, což je dáno tím, že fitness centra mohou sloužit i jako koníček, či místo pro trávení volného času. Pro tyto lidi jsou tak fitness centra jednou z nejdůležitějších služeb.

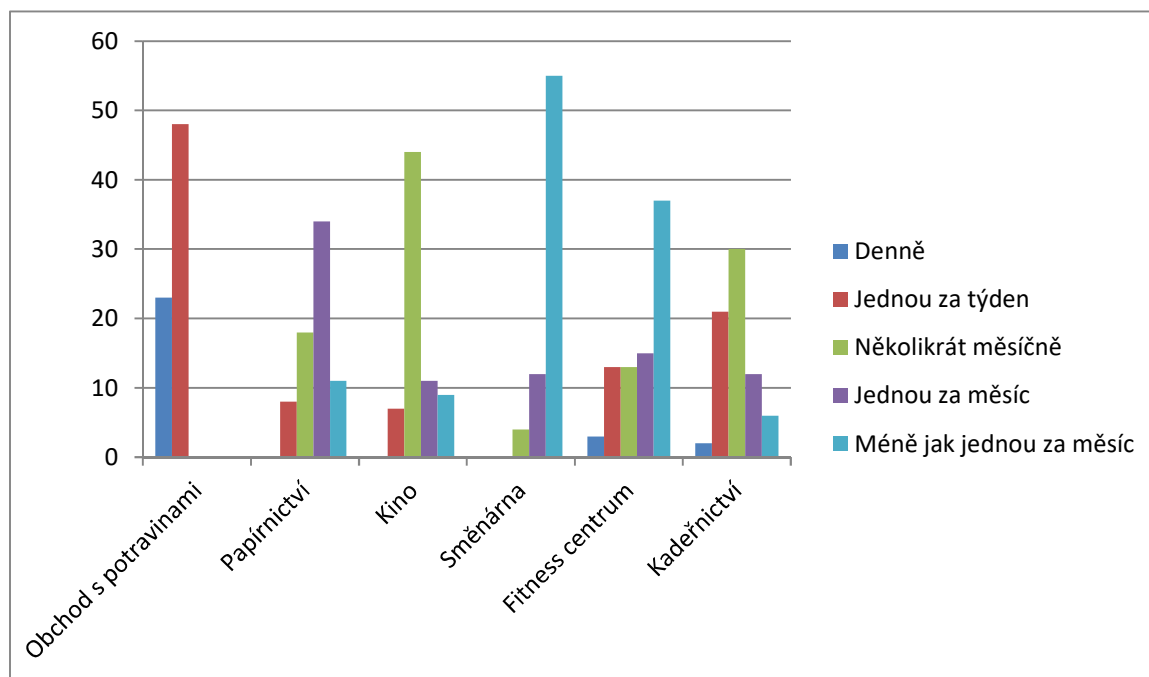
Spousta lidí však o fitness centra nejeví žádný zájem, a tak je pro ně tento typ služeb nedůležitý.



Obrázek 16 Uved'te přijatelnou dobu dojížd'ky u vybraných služeb

Dalším typem otázek, které se v dotazníku objevili, byli otevřené otázky, jejichž výsledky byli pro vyhotovení rozřazeny do jednotlivých kategorií. V tomto případě se jednalo o rozřazení přijatelné dojížd'kové doby u jednotlivých vybraných služeb. První ze služeb byl obchod s potravinami. U této služby je pro většinu obyvatel přijatelná doba dojížd'ky do 15 minut. Jelikož se jedná o typ služby, která je využívána dosti často, tak je pochopitelné, že obyvatelé jednotlivých obcí za takovýmto typem služby cestovat co nejkratší dobu. U papírnictví je již přijatelná doba dojížd'ky pro obyvatele větší. Je to dáno tím, že papírnictví na rozdíl od potravin není obchodem, který by byl využíván tak často, a tak je tu i větší schovávavost k nutnosti delších cest. Podobně je tomu tak i u kin. Ty také nejsou většinou obyvatel využívány několikrát týdně, a lidé jsou také zvyklí, že se nacházejí jen ve větších centrech, takže je pro ně přijatelná i doba dojížd'ky až 60 minut. Směnárny jsou z vybraného seznamu službou, kterou obyvatelé využívají nejméně, s tím také souvisí největší ochota za ní dojíždět, často dokonce je přijatelná doba dojížd'ky až 90 minut, což je u ostatních služeb ojedinelá odpověď. Fitness centra jsou službou, která může být pro jednu skupinu téměř prioritní, takže je pro ně i nižší přijatelná doba dojížd'ky, zpravidla do 30 minut. Na druhou

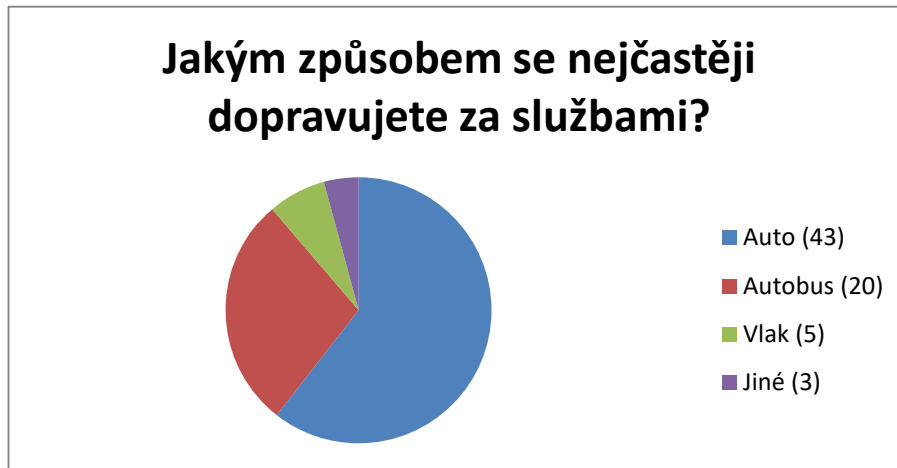
stranu je tu však kategorie, která fitness centra nevyužívá, nebo jen v malé míře, takže logicky je pro ně přijatelná doba cesty větší, jelikož za fitness centry necestují tak často, jako jejich pravidelní uživatelé. Poslední ze služeb bylo kadeřnictví. Kadeřnictví bývá využíváno poměrně často, například oproti směnárnám, takže obyvatele si také žádají jejich větší četnost a s tím související kratší dobu, kterou musejí za kadeřnictvím urazit. Největší část dotázaných je ochotna jezdit za kadeřnictví až 30 minut, což je odpověď, o které si myslím, že ve větší míře odpovídá realitě. Kadeřnictví jsou většinou provozovány v jednotlivých regionálních centrech a několika menších obcích v rámci jednotlivých POÚ, takže doba do 30 minut je pro většinu obyvatel jednotlivých obcí reálná.



Obrázek 17 Uveďte, jak často vybrané služby využíváte

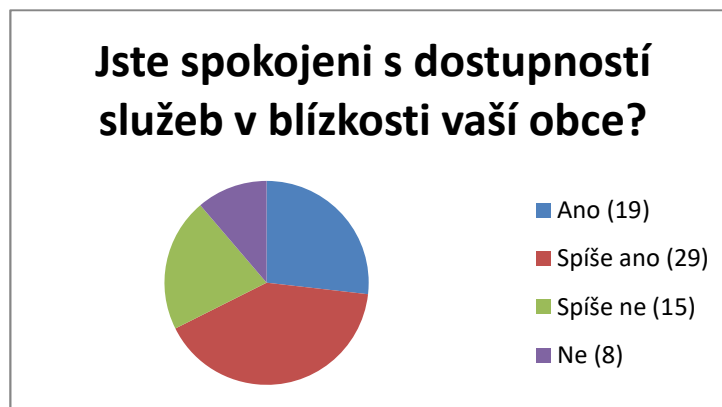
V další otázce byli respondenti tázáni na četnost používání jednotlivých vybraných komerčních služeb. Co se obchodu s potravinami týče, tak je to jediná služba, kterou respondenti využívají denně. Obchod s potravinami patří mezi základní typy služeb, takže denní používání není překvapivé, překvapivé by v tomto případě byl spíše opak, tedy kdyby lidé tento typ služby využívali jen výjimečně. Jak lze ale z výsledků vyčíst, všichni respondenti chodí do potravin alespoň jednou týdně. Jiná je situace u papírnictví. Oproti obchodu s potravinami se nejedná o službu s nutností denní návštěvy, jelikož v něm není prodáváno zboží denní potřeby. Tomu také odpovídají výsledky, kdy nejčastěji chodí lidé do potravin přibližně jednou za měsíc. Kino patří mezi zájmové činnosti, lidí, které chodí bavit do kina, ho tak budou zpravidla využívat častěji, lze ve výsledcích najít i takové, kteří ho využívají jednou za týden. Nejčastěji však převládala možnost návštěvy kina několikrát do měsíce, což si myslím odpovídá realitě. Směnárna i v tomto hledu potvrzuje, že ze seznamu vybraných služeb patří mezi nejméně využívané. Výsledky této otázky to jen potvrzují, většina dotázaných využívá směnárnu méně než jednou měsíčně, určitě by se dalo nalézt i dost respondentů, kteří směnárny nevyužívají vůbec. U fitness centra je situace podobná jako u kina. Pro lidi, kteří fitness centrum navštěvují pravidelně, je tedy běžné, že ho navštíví

i několikrát měsíčně, či dokonce denně, jak se ukázalo ve výsledcích. Oproti tomu se také najde dost lidí, kteří do fitness center nechodí, takže proto se také ve výsledcích často ukazovala možnost méně než jednou za měsíc. Kadeřnictví jsou oproti tomu službou využívanou většinou obyvatel, a proto převažuje možnost návštěvy několikrát měsíčně. Zajímavostí je tu také převaha žen u možnosti návštěvy kadeřnictví jednou za týden.



Obrázek 18 Jakým způsobem se nejčastěji dopravujete za službami?

V další otázce byli respondenti tázáni na způsob dopravy, který využívají za svými cestami za službami. Podle odpovědí je patrné, že největší část dotázaných používá pro své cesty auta. Celkem to dělá 58%, tedy více jak polovinu odpovědí. V dnešní době, kdy je v každé rodině běžné vlastnit i několik automobilů, je taková převaha očekávaná. Očekávaná je i převaha autobusové dopravy nad vlakovou, jelikož u těchto nejmenších obcí je častá absence železniční dopravy, a pro jednotlivé obyvatele je tak zpravidla složitější využívat dopravu k první železniční zastávce, a poté vlakem, než jet rovnou autobusem, který zpravidla jezdí do regionálního centra, které bývá často i centrem služeb pro jednotlivé obyvatele. Dá se však očekávat, že ve větších obcích, kde se nachází železniční doprava i přímo v obci, by byl výsledek vyrovnanější. Respondenti mohli zvolit také možnost jiné, pokud jim předchozí možnosti nevyhovovaly, v tomto případě tak zvolili celkem čtyři dotázaní, kteří cestují za službami se svými známými, kdy se svezou formou spolujízdy a jedna z dotázaných také využívá taxi služeb.



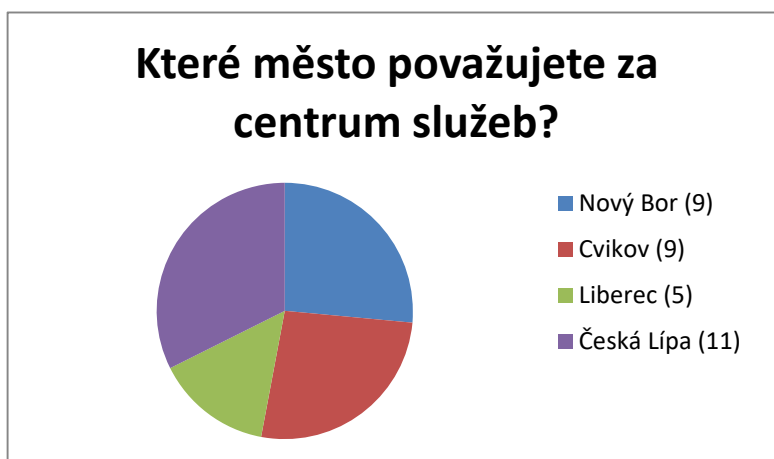
Obrázek 19 Jste spokojeni s dostupností služeb poblíž vaší obce

Další z tematických otázek byla zaměřena na spokojenost jednotlivých obyvatel s dostupností služeb v blízkosti obce, kde bydlí. Jak je z výsledků patrné, tak největší část obyvatel těchto vybraných obcí je s dostupností služeb spokojena s menšími námitkami, jelikož nejčastější odpověď byla spíše ano, kterou zvolilo 29 dotázaných, což dělá 41% odpovědí. Většina obyvatel má dnes již možnost cestování vlastním automobilem, potažmo využití veřejné hromadné dopravy, takže dostat se za jednotlivými službami nebývá takový problém, proto již v dnešní době tolik nemusí obyvatelům vadit absence jednotlivých služeb v její obci. Nespokojenost s absencí služeb ve své obci projevovali spíše starší obyvatelé, pro které je již náročnější se dopravovat do větších center a uvítali by tak alespoň základní služby ve své obci. Tito obyvatelé již také ve většině případů již nejezdí do práce, takže ani nemají možnost využití služeb v místě pracoviště, čehož v dnešní době ekonomicky aktivní lidé často využívají.



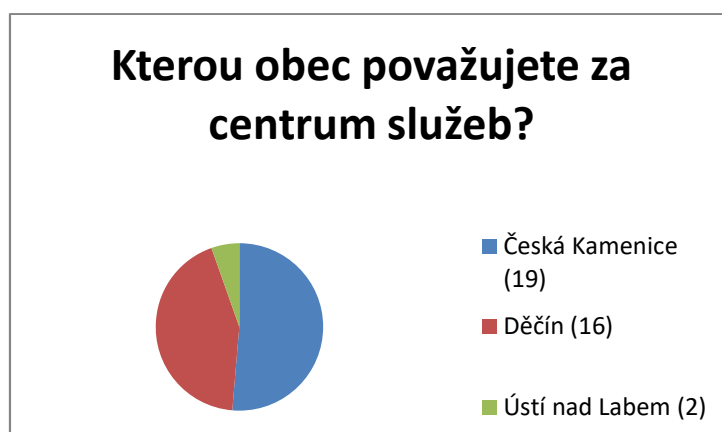
Obrázek 20 Využíváte služeb v místě vašeho pracoviště / studia?

Jednou z otázek, na kterou neodpovídali všichni dotazovaní, byla otázka ohledně využití služeb v místě pracoviště či studia. Jelikož u nejstarších věkových kategorií se nacházeli obyvatelé, kteří již nepracují, tak pro ně tato otázka již není aktuální. U zbylých respondentů však můžeme vidět velkou převahu ve využívání služeb v sídle, kde pracují či studují. Je to očekávané a logické, jelikož využití služeb takovýmto způsobem šetří čas, který by byl jinak využit pro samostatné dojíždění za službami. Takto lze spojit více věcí v jedno, což je pro většinu obyvatel výhodné. Doplnkovou otázkou pro ty, kteří služeb takto využívají, bylo také zodpovězení otázky, které služby takto využívají. Většina tázaných tímto způsobem využívá možnost nákupu potravin a návštěv větších obchodních center za účelem nákupu rozdílného typu zboží. Časté je také využití kina či kadeřnictví a fitness centra po pracovní době v místě pracoviště či studia.



Obrázek 21 Kterou službu považujete za centrum služeb?

Pro respondenty byli také připravena otázka ohledně center služeb. Respondenti zde odpovídali na to, jaké město je pro ně centrem služeb. V obcích POÚ Cvikov respondenti jako své centrum služeb určili celkem čtyři větší centra. Nejčastěji se v odpovědích objevovala obec Nový Bor. Do Nového Boru je velká dojížděka za prací z jednotlivých menších obcí a nabídka služeb je tu taktéž dostačující vzhledem k velkému počtu obyvatel obce. Česká Lípa jakožto okresní město a často také spádové město z hlediska dojížděky za prací je logickou odpovědí. Jelikož zde lidé z oblasti POÚ Cvikov často pracují, tak využívají i služeb v tomto městě. Stejný počet odpovědí jako Česká lípa dostal také Cvikov. Cvikov je sice centrem POÚ a tedy i největší obcí v něm, a mohl by tedy fungovat i jako přirozené centrum služeb, ale vzhledem k nabídce služeb, která zde není příliš velká tak pro obyvatele dost často nefunguje. Vzhledem k tomu, že se obce v POÚ Cvikov nacházejí poblíž hlavní silniční komunikace směrem Liberec, je pro ně snadná cesta i do tohoto krajského města a pro některé obyvatele tak funguje i jako centrum služeb.



Obrázek 22 Kterou obec považujete za centrum služeb (POÚ Česká Kamenice)

Otázka ohledně center služeb byla položena také obyvatelům v POÚ Česká Kamenice. Ve vybraných obcích se vyskytovali celkem tři odpovědi. Nejčastější odpovědí bylo město Česká Kamenice. Vzhledem k tomu, že pro obyvatele přilehlých obcí je Česká Kamenice nejbližší možností, co se obcí s větším počtem služeb týče, je tato odpověď vcelku logická. Česká Kamenice nabízí pro obyvatele okolních obcí širokou nabídku služeb, takže dokáže

pokryt poptávku většiny obyvatel. Druhou nejčastější možností byl Děčín. Děčín je největším městem v okrese, takže logicky i v rámci okresu nabízí největší množství služeb. Často také lidé z POÚ Česká Kamenice dojíždějí do Děčína za prací či studiem, takže mohou snáze využívat služeb v tomto městě a Děčín se tak pro ně stává i centrem služeb. V malém množství respondenti volili také Ústí nad Labem. Ústí nad Labem je krajským městem, takže nabídka služeb je v něj větší než v Děčíně, problémem je tu však větší vzdálenost obcí, kde byl dotazník prováděn, takže v tomto případě se jedná již spíše o uživatele s náročnější poptávkou.



Obrázek 23 Vadí vám nutnost za službami dojíždět?

Poslední otázka tohoto dotazníku se týká nutnosti dojíždění za službami. Respondenti v této otázce odpovídali, jestli jim vadí, že musí za službami dojíždět. Ve výsledcích si lze povšimnout dosti vyrovnaného stavu u obou odpovědí. Z komplexního hlediska můžeme říci, že lidem, kteří jsou v ekonomicky aktivním věku, obvykle nutnost dojíždění za službami nevadí. Je to zřejmě dáno tím, že ve většině případů musí z menších vesnic dojíždět za prací a využívají tak služby v místě svého pracoviště. Jsou tak tedy na pravidelné dojíždění navyklí a často také nemusí absolvovat samostatné cesty za jednotlivými službami. Rozdílná je podle výsledků situace převážně u starších lidí, kteří již nechodí do práce. Tato skupina lidí by zřejmě podle výsledků uvítala ve své obci alespoň základní typy služeb, aby nemuseli tak často dojíždět. Jelikož tato skupina lidí již nejedí za prací či studiem, tak kvůli službám je nucena podnikat samostatné cesty, kterých by byli ušetřeni v případě zavedení služby v jejich obci.

Závěr

V rámci tvorby této práce byli postupně splňovány jednotlivé dílčí úkoly, které byli na začátku tvorby zadány. Podle očekávání se jako nejpodstatnější a nejčastěji vyskytovaná služba jeví obchod s potravinami, který lze zařadit jako základní typ služby, jelikož jeho sortiment zpravidla tvoří zboží každodenní potřeby. Tento typ služby je tedy pro obyvatele nejdůležitější nejen ze všech šesti zkoumaných služeb, ale dost možná je to pro obyvatele i nejdůležitější služba ze všech, o čemž svědčí i její široký výskyt napříč většinou obcí v obou okresech. Na druhou stranu lze ve výsledcích práce vidět služby, které jsou v dnešní době již na ústupu, a to převážně směnárny. Sestupnou tendencí počtu prodejen také kromě směnáren procházejí nejspíše papírnictví. Jejich rušení zřejmě padá na úkor otevírání nových prodejen smíšeného zboží, které se u nás začínají ve velkém rozšiřovat, a často také nabízejí základní zboží, které se prodává také v papírnictví. Otázkou do budoucna tak zůstává, v jaké míře se papírnictví dokážou v příštích letech udržet, či jestli jejich zboží kompletně nepřeberou prodejny se smíšeným zbožím. V současné době se tak papírnictví nacházejí již jen ve větších městech, a v menších obcích již nikoliv.

V hodnocení jednotlivých oblastí a obcí si lze povšimnout hned několika oblastí s nedostatkem služeb. V POÚ Cvikov se v oblasti obcí Kropach či přilehlých území jako jsou Horní a Dolní Světla nachází několikakilometrová oblast, kde se nenacházejí žádné z vybraných služeb. Pro obyvatele těchto obcí je tak dosti složité si získávat i základní potraviny, jelikož musejí za každým nákupem dojíždět. Sice je z těchto obcí vyjížděka směrem do Cvikova, jelikož v obcích jako je Kropach, či Horní Světla není velké množství pracovních nabídek, ty tu představují zejména sezónní turistické akce. Takhle si alespoň obyvatelé těchto obcí mohou nakoupit v místě své práce, což však vždy není ideální.

Absencí služeb trpí také obce v těsné blízkosti velkých měst Česká Lípa a Děčín. V těchto obcích žijí zpravidla obyvatelé dojíždějící za prací do těchto měst a vzhledem k malé vzdálenosti, která je například z Kvítkova do České Lípy tak je zbytečné provozovat v takto malých obcích služby, jelikož by zde byla malá poptávka po nich, nejen z důvodu malého počtu obyvatel ale i z důvodu těsné blízkosti velkého města. Faktor velkého města tak chybí v některých obcích v okrese Děčín, kde jsou základní služby jako obchod s potravinami i přes malý počet obyvatel provozovány.

Během provádění dotazníkového šetření byli povětšinou potvrzeny teorie plynoucí z výsledků terénního mapování. Pro obyvatele z vybraných obcí slouží jakožto centrum služeb ve větší míře buďto centrum POÚ, nebo nejbližší větší obce. Tento fakt je logický vzhledem k úspoře času při dojíždění, kdy jednotliví obyvatelé vyhledávají často služby tak, aby jim cesta k nim zabrala co nejkratší čas. Projevil se také fakt, že v oblasti služeb neslouží jako regionální centrum například obec Cvikov, ačkoliv by se to vzhledem k postavení obce v rámci POÚ nabízelo. Očekávám, že podobná situace by nastala i při provádění dotazníku v obcích poblíž Benešova nad Ploučnicí.

Pro budoucí využití je možné tuto práci využívat pro srovnání počtu služeb v jednotlivých vybraných odvětvích napříč vybraným obdobím, a je tak možné provést podobný výzkum s několikaletým odstupem.

Seznam použitých zdrojů

Literatura

BEDNÁŘ, Pavel. Geografie služeb. Ostrava: Ostravská univerzita, 2006. 1 CD-ROM. ISBN 9788073683528.

SPIPKOVÁ, Jana. Geografie maloobchodu a spotřeby: věda o nakupování. 1. vyd. Praha: Karolinum, 2012. ISBN 978-80-246-1951-4.

SZCZYRBA, Zdeněk. Maloobchod v České republice po roce 1989 vývoj a trendy se zaměřením na geografickou organizaci. Olomouc: Univerzita Palackého, 2005. 126 s. Olomouc: Univerzita Palackého, 2005.

SZCZYRBA, Zdeněk. Geografie obchodu (se zaměřením na současné trendy v maloobchodě). Olomouc: Univerzita Palackého, 2006.

TOUŠEK, Václav, Josef KUNC a Jiří VYSTOUPIL. Ekonomická a sociální geografie. Plzeň: Vydavatelství a nakladatelství Aleš Čeněk, 2008. ISBN 978-80-7380-114-4.

Elektronické

BRIANSKÁ Klára, 2016. Geografie dopravy a spojů a geografie obslužné sféry. In: Snadná Škola [online]. 2. 2. 2016 [cit. 2017-01-24]. Dostupné z: <http://snadnaskola.cz/geografie-dopravy-a-spoju/>

Centrum Panorama Varnsdorf [online]. 2015 [cit. 2017-03-10]. Dostupné z: <http://www.centrumpanorama.cz/>

ČERBA Otakar, 2007. Geografie_dopravy.pdf. In: Geomatika na ZČÚ V Plzni [online]. 14.5.2007 [cit. 2017-01-20]. Dostupné z: http://old.gis.zcu.cz/studium/sgg/Materialy/Geografie_dopravy.pdf

Cinema City - Home Page [online]. 2017 [cit. 2017-03-11]. Dostupné z: <http://www.cinemacity.cz/>

ČSÚ, 2017. Charakteristika okresu ČESKÁ LÍPA | ČSÚ v Liberci. In: Český statistický úřad [online]. 22. 3. 2017 [cit. 2017-28-03]. Dostupné z: https://www.czso.cz/csu/xl/charakteristika_okresu_cl

ČSÚ, 2015. Charakteristika okresu Děčín | ČSÚ v Ústí nad Labem. In: Český statistický úřad [online]. 6. 2. 2015 [cit. 2017-03-28]. https://www.czso.cz/csu/xu/charakteristika_okresu_decin

ČSÚ, 2016. Nezaměstnanost v Libereckém kraji k 31. 12. 2016 | ČSÚ v Liberci. In: Český statistický úřad [online]. 10. 1. 2017 [cit. 2017-04-28].
<https://www.czso.cz/csu/xl/nezamestnanost-v-libereckem-kraji-k-31-12-2016>

ČSÚ, 2016. Nezaměstnanost v Ústeckém kraji k 31. 12. 2016 | ČSÚ v Liberci. In: Český statistický úřad [online]. 10. 1. 2017 [cit. 2017-04-28].
<https://www.czso.cz/csu/xu/nezamestnanost-v-usteckem-kraji-k-31-prosinci-2016>

ČSÚ, 2011. Okres Česká Lípa | ČSÚ v Liberci. In: Český statistický úřad [online]. 31. 7. 2012 [cit. 2017-03-28]. Dostupné z: https://www.czso.cz/csu/xl/okres_ceska_lipa_new

ČSÚ, 2011. Počet obyvatel v obcích - k 1. 1. 2011 | ČSÚ In: Český statistický úřad [online]. 14. 4. 2017 [cit. 2017-03-28]. Dostupné z: <https://www.czso.cz/csu/czso/pocet-obyvatel-v-obcichprepocteny-na-definitivni-vysledky-sldb-2011-k-112011-vr7xowgr7o>

ČSÚ, 2016. Počet obyvatel v obcích - k 1. 1. 2016 | ČSÚ In: Český statistický úřad [online]. 14. 4. 2017 [cit. 2017-03-28]. Dostupné z: <https://www.czso.cz/csu/czso/pocet-obyvatel-v-obcich>

ČSÚ, 2016. Okres Děčín | ČSÚ v Ústí nad Labem. In: Český statistický úřad [online]. 19. 12. 2016 [cit. 2017-03-28]. Dostupné z: https://www.czso.cz/csu/xu/okres_decin

ČSÚ, 2011. Sčítání lidu, domů a bytů 2011 In: Český statistický úřad [online]. 22. 6. 2015 [cit. 2017-03-28]. Dostupné z: <https://www.czso.cz/csu/czso/criscitani-lidu-domu-a-bytu-2011-liberecky-kraj-analyza-vysledku-2011-2x2kgeavn>

DK Rumburk [online]. 2016 [cit. 2017-03-11]. Dostupné z: <http://www.dkrumburk.cz/>
Dům kultury Ralsko - program a vstupenky online [online]. 2017 [cit. 2017-03-18].
Dostupné z: <http://www.kulturamimon.cz/>

IDOL - veřejná doprava Liberecký kraj [online]. 2017 [cit. 2017-04-15]. Dostupné z: <http://www.iidol.cz/>

IDOS - Vlaky + autobusy - Vyhledání spojení [online]. 2017 [cit. 2017-04-15]. Dostupné z: <http://jizdnirady.idnes.cz/vlakyautobusy/spojeni/>

Kino Crystal Česká Lípa [online]. 2017 [cit. 2017-03-24]. Dostupné z: <http://www.kinocrystal.cz/>

Kino Máj Doksy [online]. 2017 [cit. 2017-03-12]. Dostupné z: <http://kinomaj.mksdoksy.cz/#home>

Kino Sněžník [online]. 2011 [cit. 2017-03-10]. Dostupné z: <http://www.kinosneznik.cz/new/>

KONEČNÝ Ondřej, 2013. Univerzitní informační systém MENDELU In: is.mendelu.cz [online]. [cit. 2017-04-14]. Dostupné z: <https://is.mendelu.cz/eknihovna/opory/index.pl?cast=57104>

KUČERA Petr, 2014. Stále více Čechů pracuje ve službách. Nové porovnání států - Aktuálně.cz In: Aktuálně.cz [online]. 3. 11. 2014 [cit. 2017-01-14]. Dostupné z: <https://zpravy.aktualne.cz/ekonomika/stale-vice-cechu-pracuje-ve-sluzbach-nove-porovnani-zemi/r~26edc4e2635011e49e4b0025900fea04/>

Kultura Benešov n/Pl. [online]. 2017 [cit. 2017-03-12]. Dostupné z: <http://kino.benesovnpl.cz/>

Mapy.cz [online]. 2017 [cit. 2017-04-17]. Dostupné z: <https://mapy.cz/zakladni?x=14.6546000&y=50.5657010&z=11>

Město Krásná Lípa - Centrum Českého Švýcarska [online]. 2017 [cit. 2017-03-19]. Dostupné z: <http://www.krasnalipa.cz/>

Městské kino Nový Bor [online]. 2017 [cit. 2017-03-20]. Dostupné z: <http://www.kulturanb.cz/kino/>

Nový Oldřichov [online]. 2017 [cit. 2017-04-02]. Dostupné z: <http://www.obecnovyoldrichov.cz/>

Občan - Oficiální stránky obce Jetřichovice [online]. 2017 [cit. 2017-04-03]. Dostupné z: <http://www.obec-jetrichovice.cz/>

Prezentace výsledků sčítání dopravy 2010 [online]. 2010 [cit. 2017-04-15]. Dostupné z: <http://scitani2010.rsd.cz/pages/informations/default.aspx>

Ústecký kraj [online]. 2017 [cit. 2017-04-15]. Dostupné z: <http://www.kr-ustecky.cz/>
ZAHRADNÍK, 2011. Geografie služeb a cestovního ruchu. In: Gymnázium a SOŠ Jilemnice [online]. 14. 6. 2011 [cit. 2017-01-20]. Dostupné z: http://galerie.gymjil.cz/zahradnik/svetove_hospodarstvi/sluzby.htm

Seznam příloh

Příloha 1 Mapa vybraných služeb v POÚ okresu Česká Lípa	78
Příloha 2 Mapa vybraných služeb v obcích POÚ Cvikov	78
Příloha 3 Mapa vybraných služeb v obcích POÚ Česká Lípa	79
Příloha 4 Mapa vybraných služeb v obcích POÚ Doksy	80
Příloha 5 Mapa vybraných služeb v obcích POÚ Mimoň	81
Příloha 6 Mapa vybraných služeb v obcích POÚ Nový Bor	82
Příloha 7 Mapa vybraných služeb v POÚ okresu Děčín.....	83
Příloha 8 Mapa vybraných služeb v obcích POÚ Benešov nad Ploučnicí.....	84
Příloha 9 Mapa vybraných služeb v obcích POÚ Česká Kamenice	85
Příloha 10 Mapa vybraných služeb v obcích POÚ Děčín.....	86
Příloha 11 Mapa vybraných služeb v obcích POÚ Rumburk	87
Příloha 12 Mapa vybraných služeb v obcích POÚ Šluknov	88
Příloha 13 Mapa vybraných služeb v obcích POÚ Varnsdorf	89
Příloha 14 Budova bývalého kina v Kamenickém Šenově	90
Příloha 15 Fitness centrum v Rumburku.....	90
Příloha 16 Kino Máj v Doksech.....	91
Příloha 17 Kulturní dům Crystal v České Lípě.....	91
Příloha 18 Obchody s potravinami v Dubé	92
Příloha 19 Obchod s potravinami ve Svoru	92
Příloha 20 Obchody s potravinami v POÚ Cvikov	93
Příloha 21 Papírnictví v POÚ Cvikov	93
Příloha 22 Fitness centra v POÚ Cvikov	93
Příloha 23 Kadeřnictví v POÚ Cvikov	93
Příloha 24 Obchody s potravinami v obcích POÚ Česká Lípa.....	93
Příloha 25 Papírnictví v obcích POÚ Česká Lípa.....	95
Příloha 26 Kina v obcích POÚ Česká Lípa.....	95
Příloha 27 Směnárný v obcích POÚ Česká Lípa	95
Příloha 28 Fitness centra v obcích POÚ Česká Lípa	96
Příloha 29 Kadeřnictví v obcích POÚ Česká Lípa	96
Příloha 30 Obchody s potravinami v obcích POÚ Doksy	97
Příloha 31 Papírnictví v obcích POÚ Doksy	97
Příloha 32 Kina v obcích POÚ Doksy	97
Příloha 33 Fitness centra v obcích POÚ Doksy.....	98
Příloha 34 Kadeřnictví v obcích POÚ Doksy	98
Příloha 35 Obchody s potravinami v POÚ Mimoň.....	98
Příloha 36 Papírnictví v POÚ Mimoň.....	99
Příloha 37 Kina v obcích POÚ Mimoň.....	99
Příloha 38 Fitness studia v POU Mimoň	99
Příloha 39 Směnárný v POÚ Mimoň	100
Příloha 40 Kadeřnictví v obcích POÚ Mimoň.....	100

Příloha 41 Obchody s potravinami v obcích POÚ Nový Bor	100
Příloha 42 Papírnictví v obcích POÚ Nový Bor	101
Příloha 43 Kina v obcích POÚ Nový Bor	101
Příloha 44 Fitness centra v obcích POÚ Nový Bor	101
Příloha 45 Kadeřnictví v obcích POÚ Nový Bor.....	101
Příloha 46 Obchody s potravinami v obcích POÚ Benešov nad Ploučnicí	102
Příloha 47 Papírnictví v obcích POÚ Benešov nad Ploučnicí	103
Příloha 48 Kina v obcích POÚ Benešov nad Ploučnicí	103
Příloha 49 Kadeřnictví v obcích POÚ Benešov nad Ploučnicí.....	103
Příloha 50 Obchody s potravinami v obcích POÚ Česká Kamenice.....	103
Příloha 51 Papírnictví v obcích POÚ Česká Kamenice	104
Příloha 52 Kina v obcích POÚ Česká Kamenice.....	104
Příloha 53 Směnárný v obcích POÚ Česká Kamenice	104
Příloha 54 Kadeřnictví v obcích POÚ Česká Kamenice.....	104
Příloha 55 Obchody s potravinami v obcích POÚ Děčín	105
Příloha 56 Papírnictví v obcích POÚ Děčín	106
Příloha 57 Kina v obcích POÚ Děčín	106
Příloha 58 Fitness centra v obcích POÚ Děčín.....	106
Příloha 59 Směnárný v obcích POÚ Děčín.....	107
Příloha 60 Kadeřnictví v obcích POÚ Děčín	107
Příloha 61 Obchody s potravinami v POÚ Rumburk	108
Příloha 62 Papírnictví v obcích POÚ Rumburk.....	109
Příloha 63 Kina v obcích POÚ Rumburk.....	109
Příloha 64 Fitness centra v obcích POÚ Rumburk	109
Příloha 65 Kadeřnictví v obcích POÚ Rumburk	109
Příloha 66 Obchod s potravinami v POÚ Šluknov	110
Příloha 67 Papírnictví v obcích POÚ Šluknov.....	110
Příloha 68 Směnárný v obcích POÚ Šluknov	110
Příloha 69 Kadeřnictví v obcích POÚ Šluknov	111
Příloha 70 Obchod s potravinami v obcích POÚ Varnsdorf.....	111
Příloha 71 Papírnictví v POÚ Varnsdorf	112
Příloha 72 Kina v obcích POÚ Varnsdorf	112
Příloha 73 Fitness centra v POÚ Varnsdorf.....	112
Příloha 74 Směnárný v POÚ Varnsdorf.....	112
Příloha 75 Kadeřnictví v obcích POÚ Varnsdorf	113

Přílohy

VÝSKYT VYBRANÝCH SLUŽEB V JEDNOTLIVÝCH POÚ OKRESU ČESKÁ LÍPA

Typ služby

- Obchod s potravinami
- Papírnictví
- Kíno
- Fitness centrum
- Směnárna
- Kadeřnictví

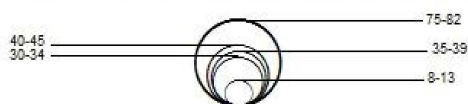
Počet obyvatel v roce 2016 oproti roku 2011 (%)

- 98.01 - 100,00
- 100,01 - 102,00

Dopravní infrastruktura

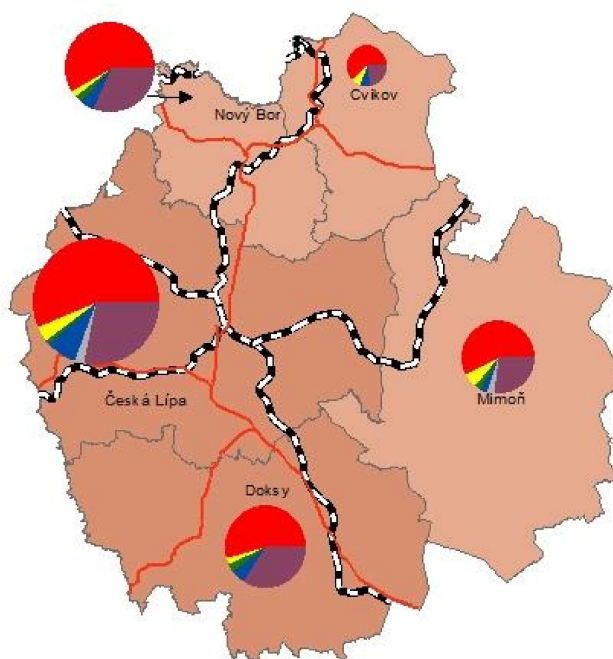
- Železniční trať
- Silnice I. třídy

Celkový počet vybraných služeb v jednotlivých POÚ



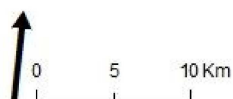
Administrativní členění

- Hranice POÚ
- Cvkov
- Název POÚ



Tab. Počet vybraných služeb v jednotlivých POÚ

Název obce	Typ služby a četnost výskytu v POÚ					
	Obchod s potravinami	Papírnictví	Kíno	Fitness centrum	Směnárna	Kadeřnictví
Cvkov	8	1	0	1	0	3
Česká Lípa	48	3	1	6	2	22
Doksy	19	1	1	2	0	12
Mimoň	19	2	1	1	1	9
Nový Bor	24	1	1	2	0	13



Ivo FABIANEK, Liberec 2017

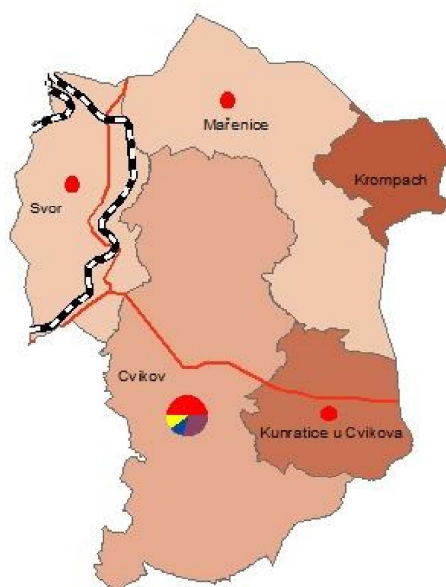
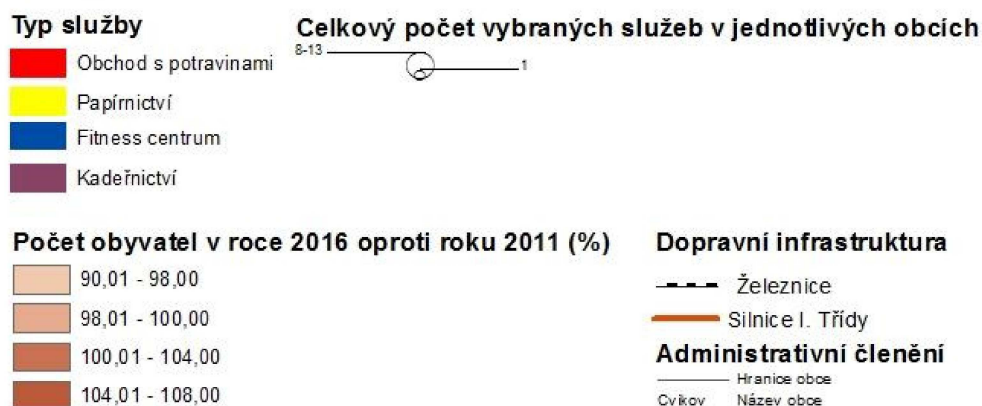
ČSÚ, 2011. Počet obyvatel v obcích - k 1.1.2011
In: Český statistický úřad [online]. 14.4.2017 [cit. 2017-03-28].

Dostupné z: 1url.cz/Ntssv

ČSÚ, 2016. Počet obyvatel v obcích - k 1.1.2016
In: Český statistický úřad [online]. 14.4.2017 [cit. 2017-03-28].

Dostupné z: 1url.cz/8tssX

VÝSKYT VYBRANÝCH SLUŽEB V OBCÍCH POÚ CVIKOV V ROCE 2017



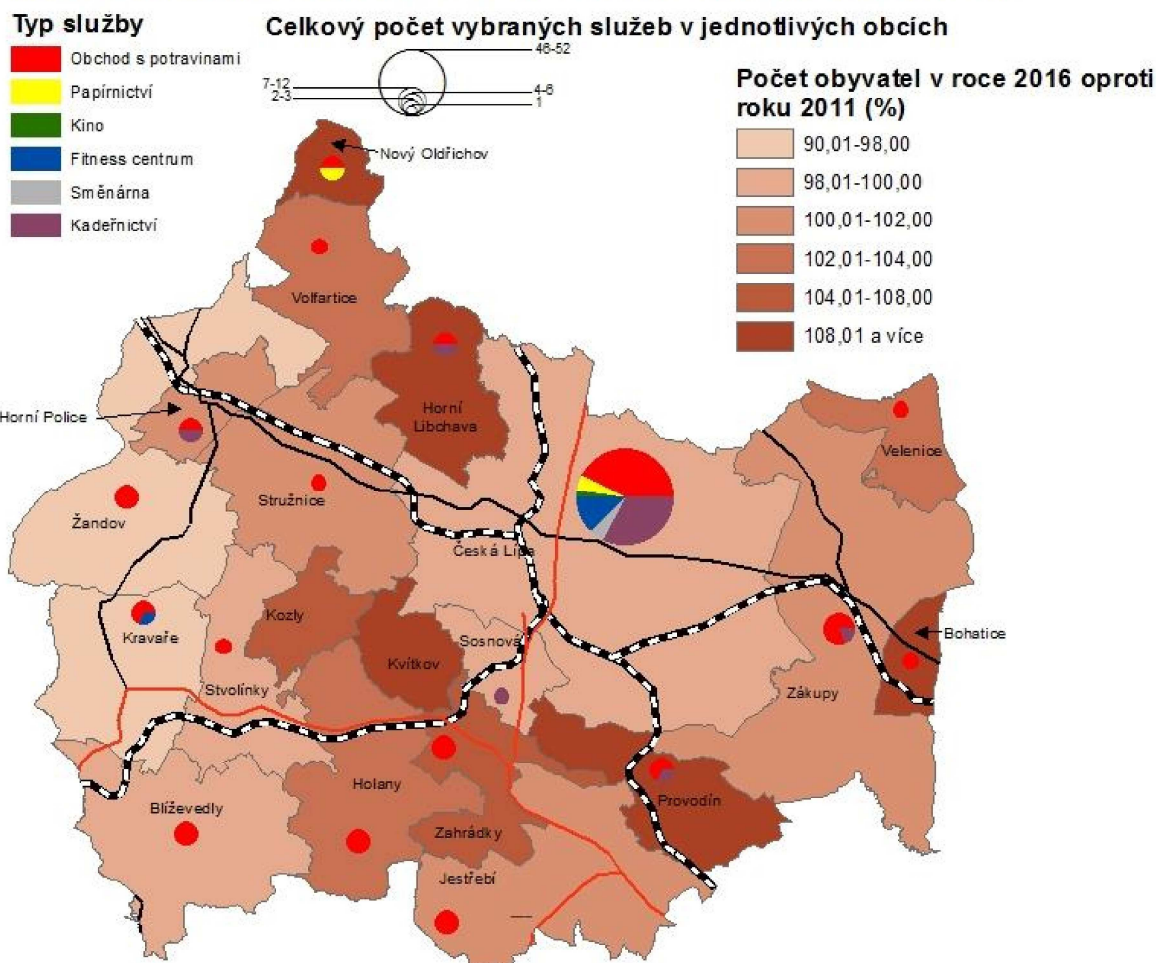
Tab. Počet vybraných služeb v jednotlivých obcích

Název obce	Typ služby a četnost výskytu v obci					
	Potravinářství	Papírnictví	Kino	Fitness centrum	Směnárna	Kadeřnictví
Cvikov	5	1	0	1	0	3
Kunratice u Cvikova	1	0	0	0	0	0
Mařenice	1	0	0	0	0	0
Svor	1	0	0	0	0	0



Ivo FABIANEK, Liberec 2017
 ČSÚ, 2011. Počet obyvatel v obcích - k 1.1.2011
 In: Český statistický úřad [online]. 14.4.2017 [cit. 2017-03-28].
 Dostupné z: 1url.cz/Ntssv
 ČSÚ, 2016. Počet obyvatel v obcích - k 1.1.2016
 In: Český statistický úřad [online]. 14.4.2017 [cit. 2017-03-28].
 Dostupné z: 1url.cz/8tssX

VÝSKYT VYBRANÝCH SLUŽEB V OBCÍCH POÚ ČESKÁ LÍPA V ROCE 2017



Tab. Počet vybraných služeb v jednotlivých obcích

Název obce	Typ služby a četnost výskytu v obci					
	Obchod s potravinami	Papírnictví	Kino	Fitness centrum	Směnárna	Kadeřnictví
Blíževedly	2	0	0	0	0	0
Bohatice	1	0	0	0	0	0
Česká Lípa	21	2	1	5	2	16
Holany	2	0	0	0	0	0
Horní Police	1	0	0	0	0	1
Horní Libchava	1	0	0	0	0	1
Jestřebí	2	0	0	0	0	0
Kravaře	2	0	0	1	0	0
Nový Oldřichov	1	1	0	0	0	0
Provoďín	2	0	0	0	0	1
Sosnová	0	0	0	0	0	1
Stružnice	1	0	0	0	0	0
Stvolínky	1	0	0	0	0	0
Velenice	1	0	0	0	0	0
Volfarčice	1	0	0	0	0	0
Zahrádky	2	0	0	0	0	0
Zákupy	4	0	0	0	0	2
Žandov	3	0	0	0	0	0

Administrativní členění

— Hranice obce

Žandov Název obce

Dopravní infrastruktura

— Železniční trať

— Silnice I. Třídy

— Silnice II. Třídy



Ivo FABIANEK, Liberec 2017
 ČSÚ, 2011. Počet obyvatel v obcích - k 1.1.2011
 In: Český statistický úřad [online]. 14. 4. 2017 [cit. 2017-03-28].
 Dostupné z: 1.url.cz/Ntssv
 ČSÚ, 2016. Počet obyvatel v obcích - k 1.1.2016
 In: Český statistický úřad [online]. 14. 4. 2017 [cit. 2017-03-28].
 Dostupné z: 1.url.cz/8tssX

VÝSKYT VYBRANÝCH SLUŽEB V OBCÍCH POÚ DOKSY V ROCE 2017

Typ služby

- Obchod s potravinami
- Papírnictví
- Kíno
- Fitness centrum
- Kadeřnictví


Počet obyvatel v roce 2016 oproti roku 2011 (%)

- 90,01-98,00
- 98,01-100,00
- 100,01-102,00
- 102,01-104,00
- 104,01-108,00
- 108,01 a více

Dopravní infrastruktura

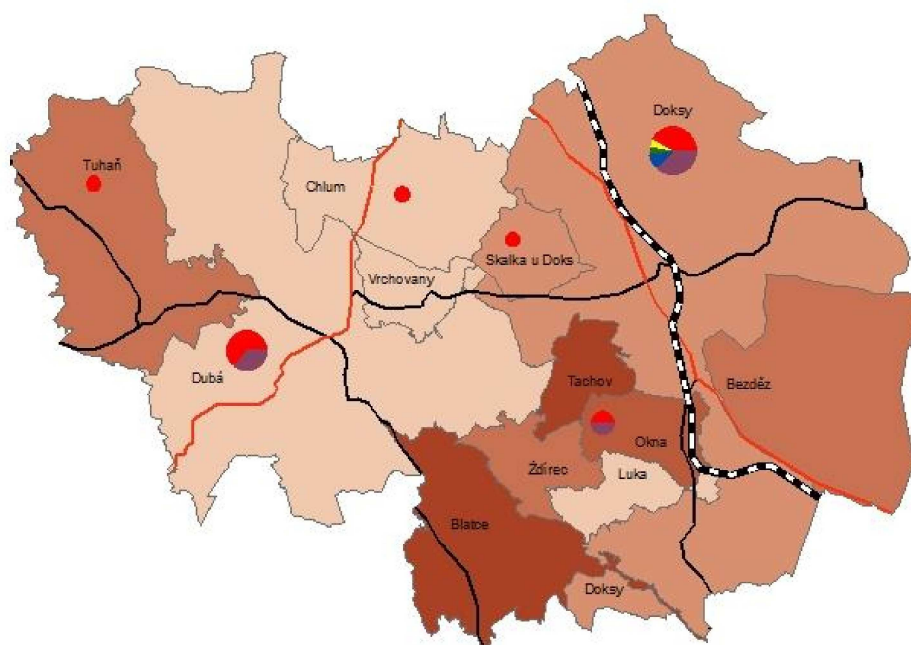
- Železniční trať
- Silnice I. Třídy
- Silnice II. Třídy

Celkový počet vybraných služeb v jednotlivých obcích



Administrativní členění

- Hranice obce
- Doksy Název obce




Tab. Počet vybraných služeb v jednotlivých obcích

Název obce	Typ služby a četnost výskytu v obci					
	Obchod s potravinami	Papírnictví	Kíno	Fitness centrum	Směnárna	Kadeřnictví
Doksy	8	1	1	2	0	7
Dubá	7	0	0	0	0	4
Chlum	1	0	0	0	0	0
Okna	1	0	0	0	0	1
Skalka u Doky	1	0	0	0	0	0
Tuhaň	1	0	0	0	0	0



Ivo FABIANEK, Liberec 2017
 ČSÚ, 2011. Počet obyvatel v obcích - k 1.1.2011
 In: Český statistický úřad [online]. 14. 4. 2017 [cit. 2017-03-28].
 Dostupné z: 1url.cz/Ntssv
 ČSÚ, 2016. Počet obyvatel v obcích - k 1.1.2016
 In: Český statistický úřad [online]. 14. 4. 2017 [cit. 2017-03-28].
 Dostupné z: 1url.cz/8tssX

VÝSKYT VYBRANÝCH SLUŽEB V OBCÍCH POÚ MIMOŇ V ROCE 2017



Administrativní členění

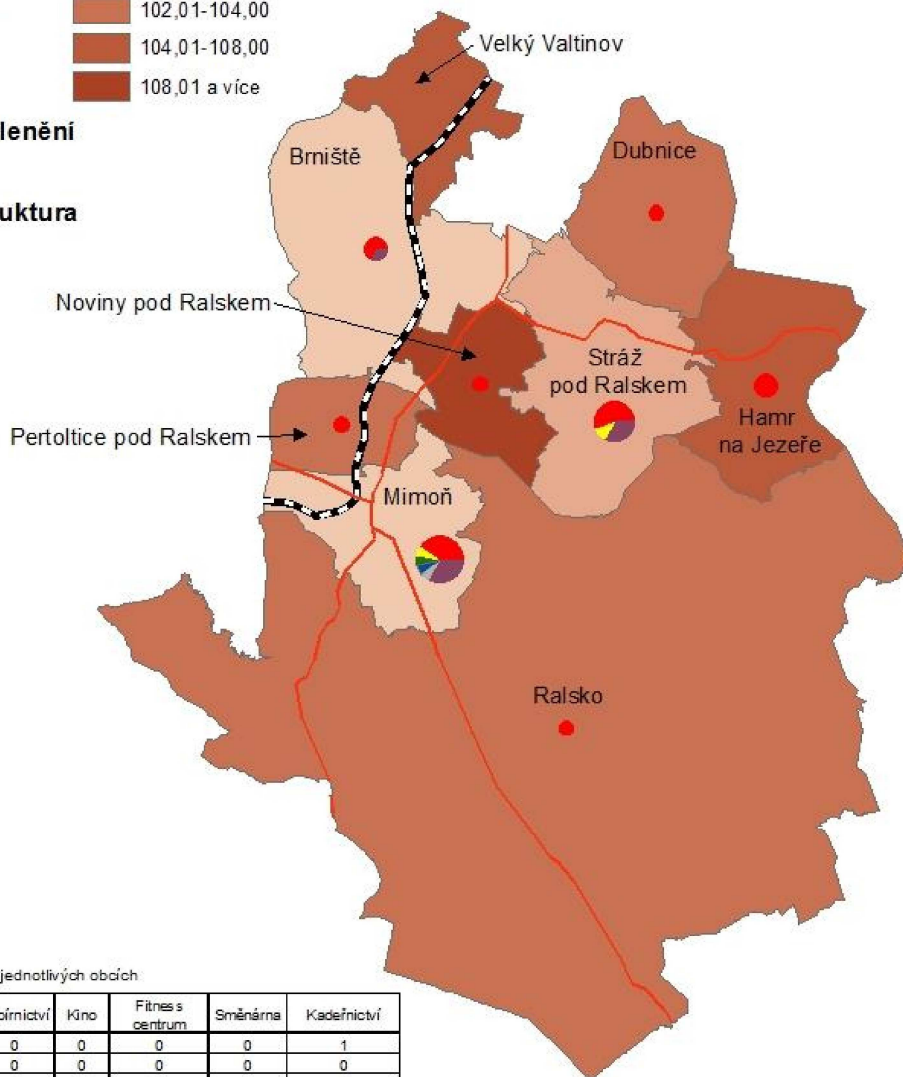
— Hranice obce

Mimoň Název obce

Dopravní infrastruktura

— Železniční trať

— Silnice II. Třídy



Tab. Počet vybraných služeb v jednotlivých obcích

	Obchod s potravinami	Papírnictví	Kíno	Fitness centrum	Směnárna	Kadeřnictví
Brniště	2	0	0	0	0	1
Dubnice	1	0	0	0	0	0
Hamr na Jezeře	2	0	0	0	0	0
Mimoň	6	1	1	1	1	5
Noviny pod Ralskem	1	0	0	0	0	0
Pertoltice pod Ralskem	1	0	0	0	0	0
Ralsko	1	0	0	0	0	0
Stráž pod Ralskem	5	1	0	0	0	3



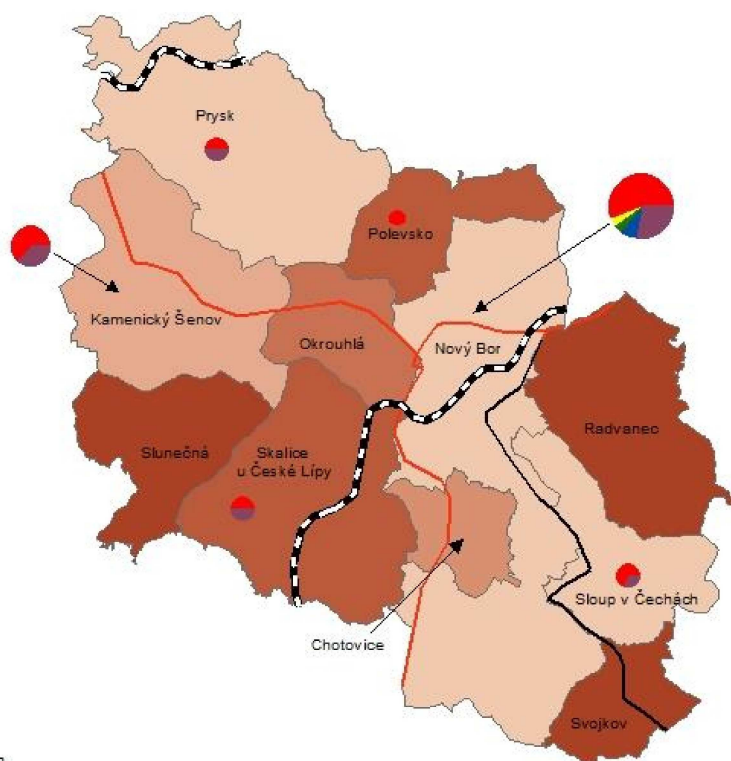
Ivo FABIANEK, Liberec 2017
 ČSÚ, 2011. Počet obyvatel v obcích - k 1.1.2011
 In: Český statistický úřad [online]. 14.4.2017 [cit. 2017-03-28].
 Dostupné z: 1url.cz/Ntssv
 ČSÚ, 2016. Počet obyvatel v obcích - k 1.1.2016
 In: Český statistický úřad [online]. 14.4.2017 [cit. 2017-03-28].
 Dostupné z: 1url.cz/8tssX

VÝSKYT VYBRANÝCH SLUŽEB V OBCÍCH POÚ NOVÝ BOR V ROCE 2017



Dopravní infrastruktura

- Železniční trať
- Silnice I. Třídy
- Silnice II. Třídy



Tab. Počet vybraných služeb v jednotlivých obcích

Název obce	Typ služby a četnost výskytu v obci					
	Obchod s potravinami	Papírnictví	Kino	Fitness centrum	Směnárna	Kadeřnictví
Kamenický Šenov	5	0	0	0	0	3
Nový Bor	14	1	1	2	0	7
Polevsko	1	0	0	0	0	0
Prysk	1	0	0	0	0	1
Skalice u České Lípy	1	0	0	0	0	1
Sloup v Čechách	2	0	0	0	0	1



Ivo FABIANEK, Liberec 2017
 ČSÚ, 2011. Počet obyvatel v obcích - k 1.1.2011
 In: Český statistický úřad [online]. 14. 4. 2017 [cit. 2017-03-28].
 Dostupné z: 1url.cz/Ntssv
 ČSÚ, 2016. Počet obyvatel v obcích - k 1.1.2016
 In: Český statistický úřad [online]. 14. 4. 2017 [cit. 2017-03-28].
 Dostupné z: 1url.cz/8tssX

VÝSKYT VYBRANÝCH SLUŽEB V POÚ OKRESU DĚČÍN V ROCE 2017

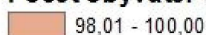
Typ služby



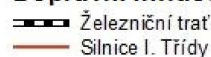
Celkový počet vybraných služeb v jednotlivých POÚ



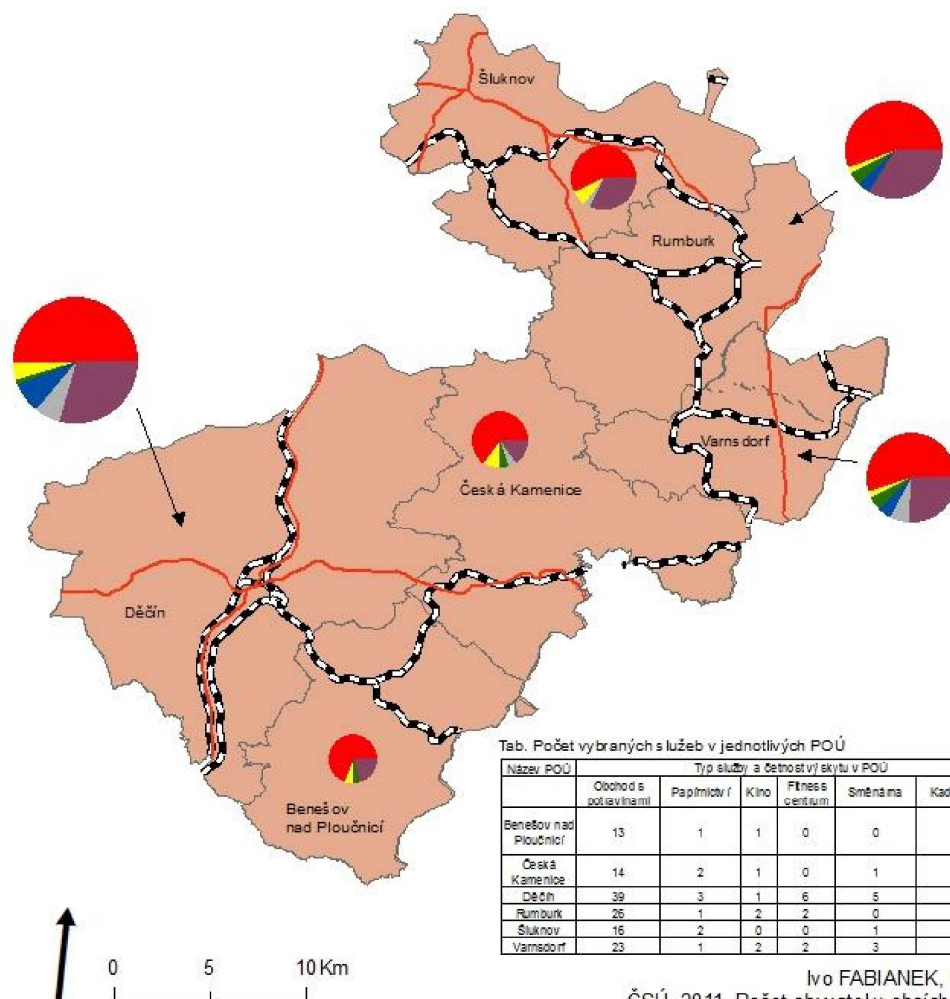
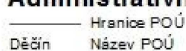
Počet obyvatel v roce 2016 oproti roku 2011 (%)



Dopravní infrastruktura



Administrativní členění

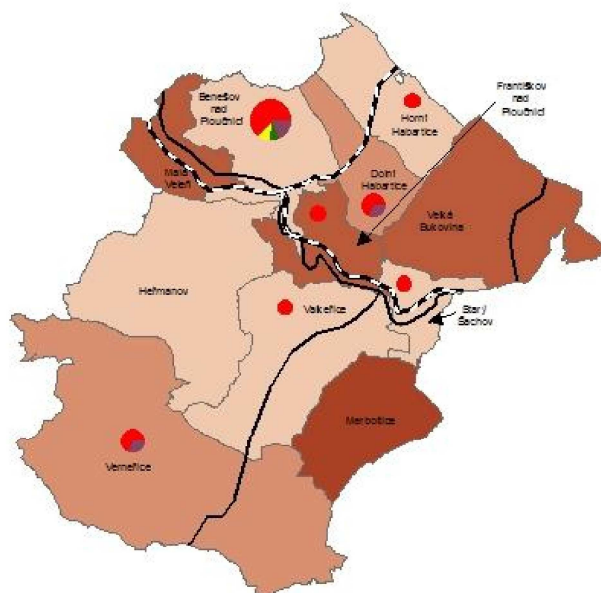
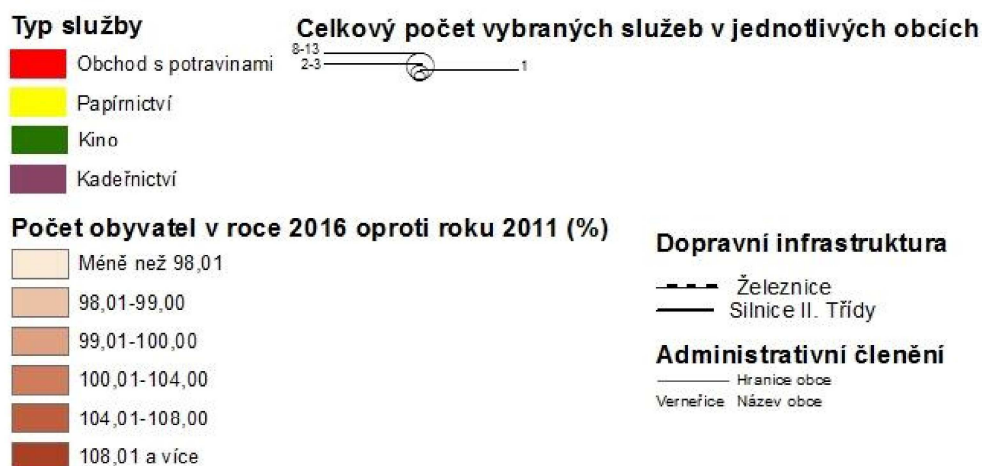


Tab. Počet vybraných služeb v jednotlivých POÚ

Název POÚ	Typ služby a četnost její skytu v POÚ					
	Obchod s potravinami	Papírnictví	Kíno	Fitness centrum	Směnárna	Kadeřnictví
Benešov nad Ploučnicí	13	1	1	0	0	4
Česká Kamenice	14	2	1	0	1	3
Děčín	39	3	1	6	5	22
Rumburk	25	1	2	2	0	15
Šluknov	15	2	0	0	1	9
Varnsdorf	23	1	2	2	3	11

Ivo FABIANEK, Liberec 2017
 ČSÚ, 2011. Počet obyvatel v obcích - k 1.1.2011
 In: Český statistický úřad [online]. 14. 4. 2017 [cit. 2017-03-28].
 Dostupné z: 1url.cz/Ntssv
 ČSÚ, 2016. Počet obyvatel v obcích - k 1.1.2016
 In: Český statistický úřad [online]. 14. 4. 2017 [cit. 2017-03-28].
 Dostupné z: 1url.cz/8tssX

VÝSKYT VYBRANÝCH SLUŽEB V OBCÍCH POÚ BENEŠOV NAD PLOUČNICÍ V ROCE 2017



Tab. Počet vybraných služeb v jednotlivých obcích

Název obce	Typ služby a četnost výskytu v obci					
	Obchod s potravinami	Papírnictví	Kino	Fitness centrum	Směnárna	Kadeřnictví
Benešov nad Ploučnicí	7	1	1	0	0	3
Dolní Habartice	2	0	0	0	0	1
Františkov nad Ploučnicí	1	0	0	0	0	0
Horní Habartice	1	0	0	0	0	0
Starý Sázov	1	0	0	0	0	0
Vaňeřice	1	0	0	0	0	0
Verneřice	2	0	0	0	0	1




Ivo FABIANEK, Liberec 2017
 ČSÚ, 2011. Počet obyvatel v obcích - k 1.1.2011
 In: Český statistický úřad [online]. 14. 4. 2017 [cit. 2017-03-28].
 Dostupné z: 1url.cz/Ntssv
 ČSÚ, 2016. Počet obyvatel v obcích - k 1.1.2016
 In: Český statistický úřad [online]. 14. 4. 2017 [cit. 2017-03-28].
 Dostupné z: 1url.cz/8tssX

VÝSKYT VYBRANÝCH SLUŽEB V OBCÍCH POÚ ČESKÁ KAMENICE V ROCE 2017

Typ služby

- Obchod s potravinami
- Papírnictví
- Kino
- Směnárna
- Kadeřnictví

Celkový počet vybraných služeb v jednotlivých obcích



Počet obyvatel v roce 2016 oproti roku 2011 (%)

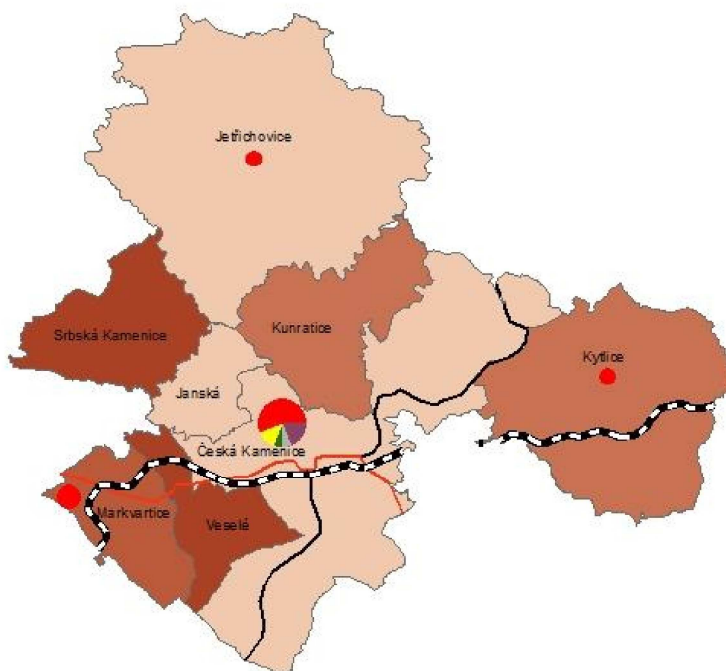
- 90,01-98,00
- 98,01-100,00
- 100,01-102,00
- 102,01-104,00
- 104,01-108,00
- 108,01 a více

Dopravní infrastruktura

- Železniční trať
- Silnice I. Třídy
- Silnice II. Třídy

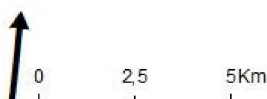
Administrativní členění

- Hranice obce
- Kunratice Název obce



Tab. Počet vybraných služeb v jednotlivých obcích

Název obce	Typ služby a četnost výskytu v obci					
	Obchod s potravinami	Papírnictví	Kino	Fitness centrum	Směnárna	Kadeřnictví
Česká Kamenice	9	2	1	0	1	3
Jetřichovice	1	0	0	0	0	0
Kytlice	1	0	0	0	0	0
Markvartice	3	0	0	0	0	0



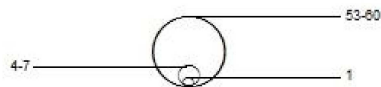
Ivo FABIANEK, Liberec 2017
 ČSÚ, 2011. Počet obyvatel v obcích - k 1.1.2011
 In: Český statistický úřad [online]. 14.4.2017 [cit. 2017-03-28].
 Dostupné z: 1url.cz/Ntssv
 ČSÚ, 2016. Počet obyvatel v obcích - k 1.1.2016
 In: Český statistický úřad [online]. 14.4.2017 [cit. 2017-03-28].
 Dostupné z: 1url.cz/8tssX

VÝSKYT VYBRANÝCH SLUŽEB V OBCÍCH POÚ DĚČÍN V ROCE 2017

Typ služby

- Obchod s potravinami
- Papírnictví
- Kino
- Fitness centrum
- Směnárna
- Kadeřnictví

Celkový počet vybraných služeb v jednotlivých obcích



Počet obyvatel v roce 2016 oproti roku 2011 (%)

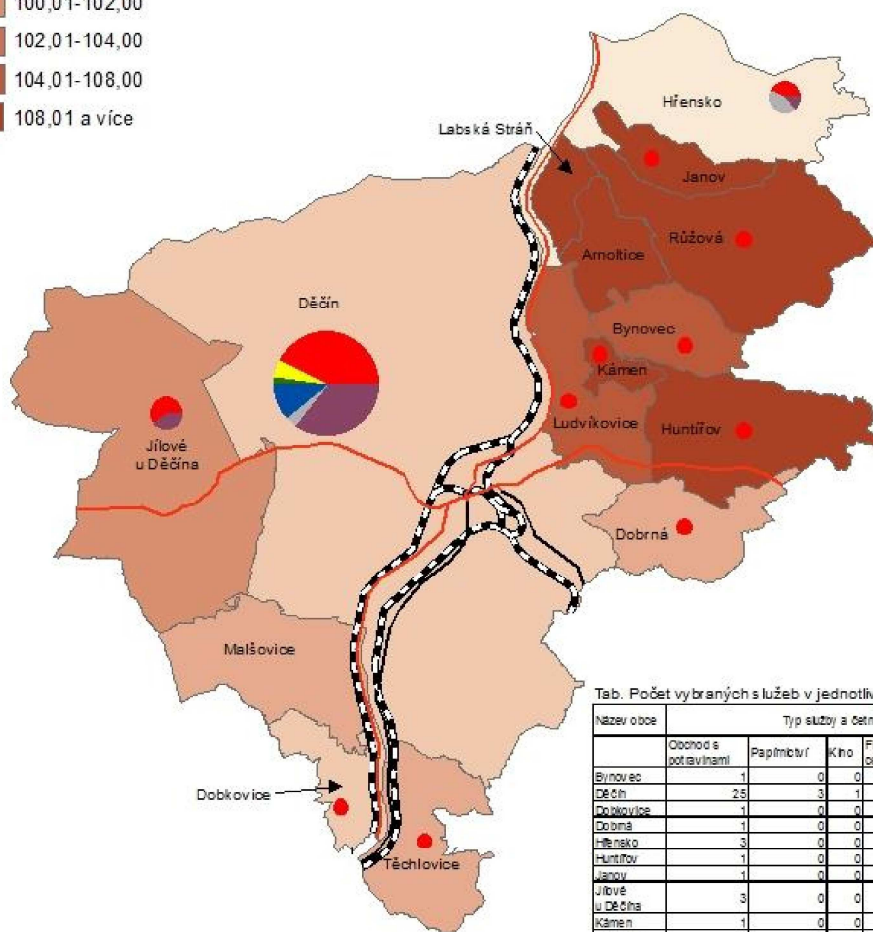
- Méně než 90,01
- 90,01-98,00
- 98,01-100,00
- 100,01-102,00
- 102,01-104,00
- 104,01-108,00
- 108,01 a více

Administrativní členění

- Hranice obce
- Hřensko Název obce

Dopravní infrastruktura

- Železniční trať
- Silnice I. Třídy
- Silnice II. Třídy



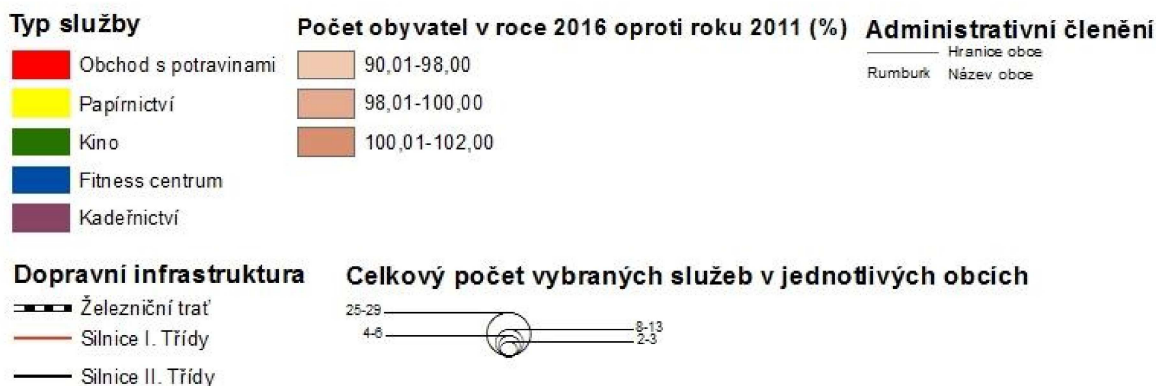
Tab. Počet vybraných služeb v jednotlivých obcích

Název obce	Typ služby a četnost výskytu v obci					
	Obchod s potravinami	Papírnictví	Kino	Fitness centrum	Směnárna	Kadeřnictví
Bynovec	1	0	0	0	0	0
Děčín	25	3	1	6	2	19
Dobkovice	1	0	0	0	0	0
Dobrná	1	0	0	0	0	0
Hřensko	3	0	0	0	3	1
Huntřov	1	0	0	0	0	0
Janov	1	0	0	0	0	0
Jílové u Děčína	3	0	0	0	0	2
Kámen	1	0	0	0	0	0
Ludvíkovice	1	0	0	0	0	0
Růžová	1	0	0	0	0	0
Těchlovice	1	0	0	0	0	0



Ivo FABIANEK, Liberec 2017
 ČSÚ, 2011. Počet obyvatel v obcích - k 1.1.2011
 In: Český statistický úřad [online].
 14.4.2017 [cit. 2017-03-28]. Dostupné z: 1url.cz/Ntssv
 ČSÚ, 2016. Počet obyvatel v obcích - k 1.1.2016
 In: Český statistický úřad [online]. 14.4.2017 [cit. 2017-03-28].
 Dostupné z: 1url.cz/8tssX

VÝSKYT VYBRANÝCH SLUŽEB V OBCÍCH POÚ RUMBURK V ROCE 2017



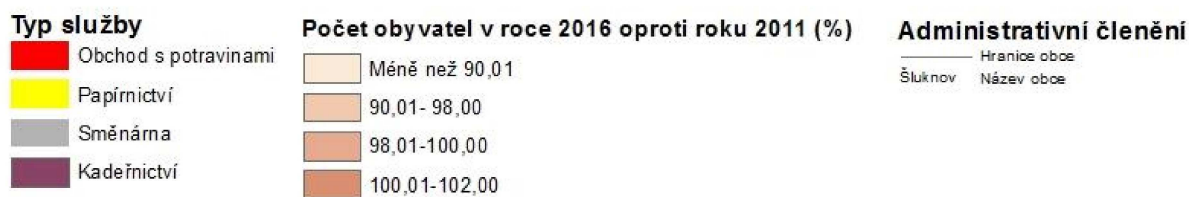
Tab. Počet vybraných služeb v jednotlivých obcích

Název obce	Typ služby a četnost výskytu v obci					
	Obchod s potravinami	Papírnictví	Kino	Fitness centrum	Směnárna	Kadeřnictví
Jířkov	4	0	0	0	0	2
Krásná Lípa	7	0	1	0	0	2
Rumburk	13	1	1	2	0	12
Staré Křečany	2	0	0	0	0	0

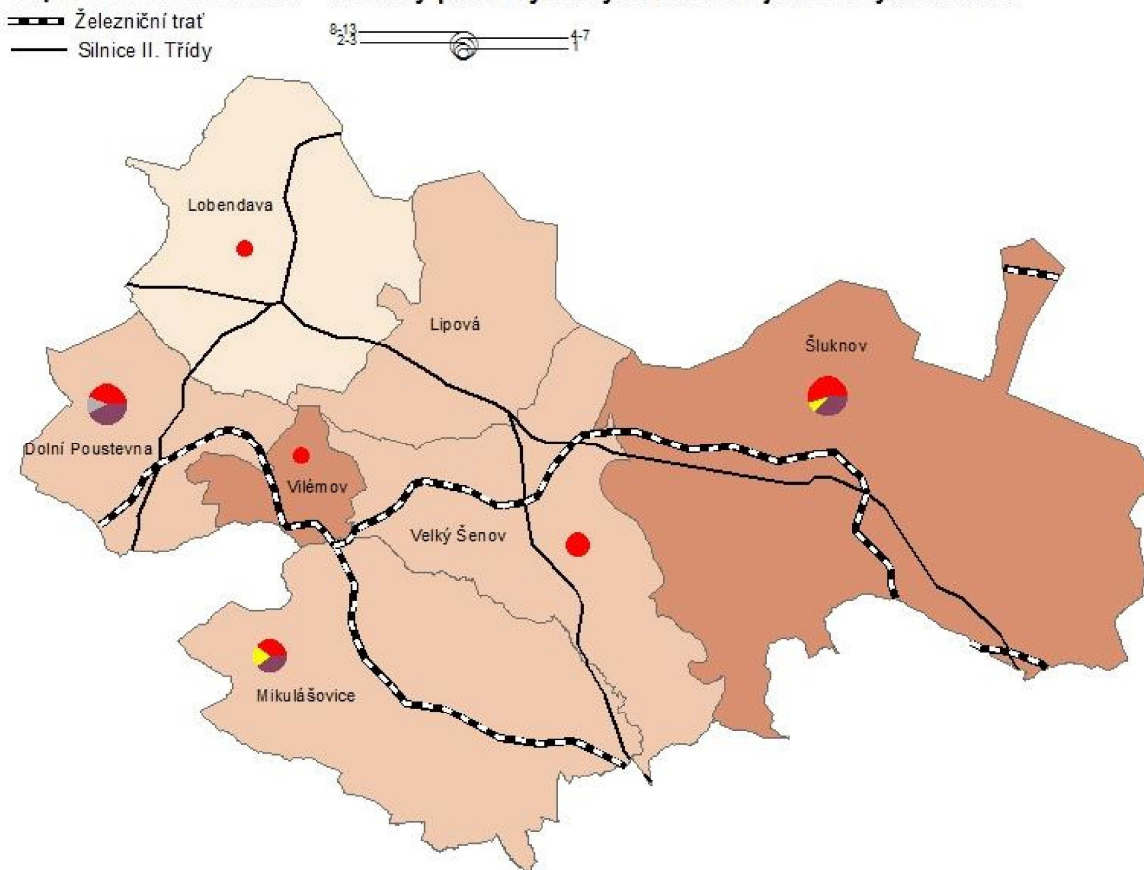


Ivo FABIANEK, Liberec 2017
 ČSÚ, 2011. Počet obyvatel v obcích - k 1.1.2011
 In: Český statistický úřad [online]. 14. 4. 2017 [cit. 2017-03-28].
 Dostupné z: 1url.cz/Ntssv
 ČSÚ, 2016. Počet obyvatel v obcích - k 1.1.2016
 In: Český statistický úřad [online]. 14. 4. 2017 [cit. 2017-03-28].
 Dostupné z: 1url.cz/8tssX

VÝSKYT VYBRANÝCH SLUŽEB V OBCÍCH POÚ ŠLUKNOV V ROCE 2017

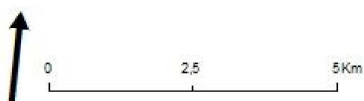


Dopravní infrastruktura Celkový počet vybraných služeb v jednotlivých obcích



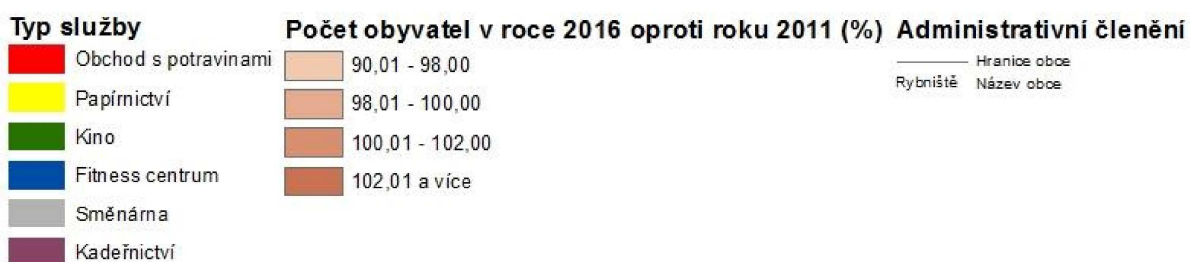
Tab. Počet vybraných služeb v jednotlivých obcích

Název obce	Typ služby a četnost výskytu v obci					
	Obchod s potravinami	Papírnictví	Kino	Fitness centrum	Směnárna	Kadeřnictví
Dolní Poustevna	3	0	0	0	1	3
Mikulášovice	2	1	0	0	0	2
Šluknov	6	1	0	0	0	4
Velký Šenov	3	0	0	0	0	0
Lobendava	1	0	0	0	0	0
Vilemov	1	0	0	0	0	0

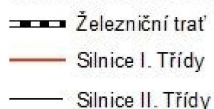


Ivo FABIANEK, Liberec 2017
 ČSÚ, 2011. Počet obyvatel v obcích - k 1.1.2011
 In: Český statistický úřad [online]. 14. 4. 2017 [cit. 2017-03-28].
 Dostupné z: 1url.cz/Ntsav
 ČSÚ, 2016. Počet obyvatel v obcích - k 1.1.2016
 In: Český statistický úřad [online]. 14. 4. 2017 [cit. 2017-03-28].
 Dostupné z: 1url.cz/8tssX

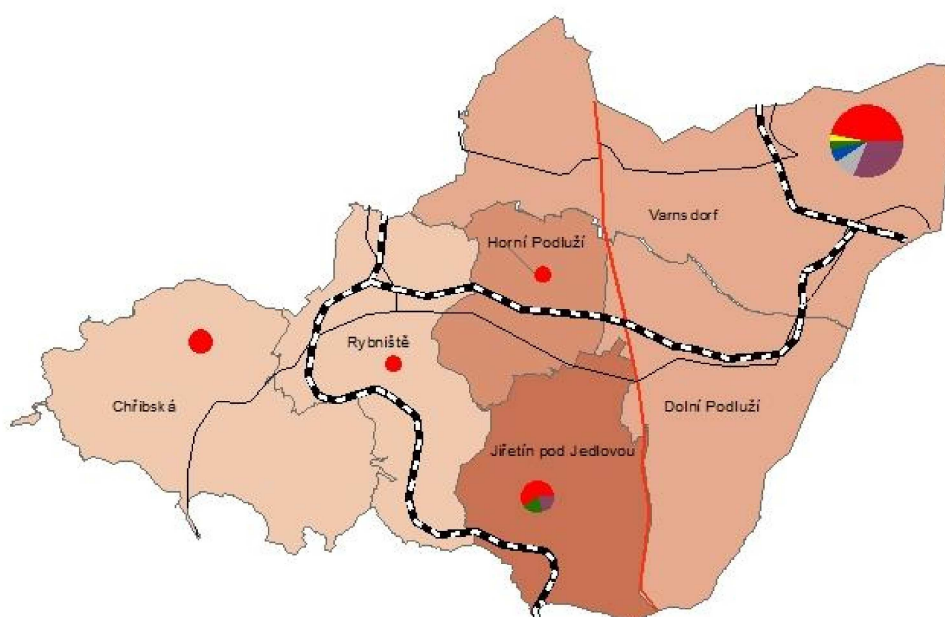
VÝSKYT VYBRANÝCH SLUŽEB V OBCÍCH POÚ VARNSDORF V ROCE 2017



Dopravní infrastruktura

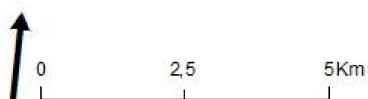


Celkový počet vybraných služeb v rámci jedné obce



Tab. Počet vybraných služeb v jednotlivých obcích

Název obce	Typ služby a četnost výskytu v obci					
	Potraviny	Papírnictví	Kino	Fitness centrum	Směnárna	Kadeřnictví
Horní Podluží	1	0	0	0	0	0
Chříbská	3	0	0	0	0	0
Jířetín pod Jedlovou	3	0	1	0	0	1
Rybníště	1	0	0	0	0	0
Varnsdorf	15	1	1	2	3	10



Ivo FABIANEK, Liberec 2017
 ČSÚ, 2011. Počet obyvatel v obcích - k 1.1.2011
 In: Český statistický úřad [online]. 14. 4. 2017 [cit. 2017-03-28].
 Dostupné z: 1url.cz/Ntssv
 ČSÚ, 2016. Počet obyvatel v obcích - k 1.1.2016
 In: Český statistický úřad [online]. 14. 4. 2017 [cit. 2017-03-28].
 Dostupné z: 1url.cz/8tssX




Příloha 14 Budova bývalého kina v Kamenickém Šenově



Příloha 15 Fitness centrum v Rumburku




Příloha 16 Kino Máj v Doksech



Příloha 17 Kulturní dům Crystal v České Lípě



Příloha 18 Obchody s potravinami v Dubé



Příloha 19 Obchod s potravinami ve Svoru

Příloha 20 Obchody s potravinami v POÚ Cvikov

Název	Typ služby	Město	Katastrální území	Provozní doba	Rozsah služeb
BALA potraviny	obchod s potravinami	Cvikov	Cvikov	Po-So: 6.30-17.30, Ne: 6.30-16	smíšené zboží
CBA Potraviny	obchod s potravinami	Cvikov	Cvikov	Po-Pa: 7-17 So: 7-11	smíšené zboží
Penny Market	obchod s potravinami	Cvikov	Cvikov	Po-Ne: 7-20	smíšené zboží
Řeznictví Procházka	obchod s potravinami	Cvikov	Cvikov	Po-Ne: 7-20	uzenářské potraviny
Smíšené zboží	obchod s potravinami	Cvikov	Cvikov	Po-Ne: 7-20	smíšené zboží
CBA Potraviny	obchod s potravinami	Kunratice u Cvikova	Kunratice u Cvikova	Po-Pa: 7.15-17, So: 7.15-11, Ne: 8-11	potraviny
Koloniál U GOGA	obchod s potravinami	Mařenice	Mařenice	Po-Pa: 7-10,14-16 So: 7-10	smíšené zboží
Potraviny	obchod s potravinami	Svor	Svor	Po-Ne: 7-20	potraviny

Příloha 21 Papírnictví v POÚ Cvikov

Název	Typ Služby	Město	Katastrální území	Provozní doba	Rozsah služeb
Papírnictví Semafor	papírnictví	Cvikov	Cvikov	Po-Pa: 7-17 So: 8-11	papírnictví

Příloha 22 Fitness centra v POÚ Cvikov

Název	Typ Služby	Město	Katastrální území	Provozní doba	Rozsah služeb
Fabrika – Cvikov	fitness centrum	Cvikov	Cvikov	Po-Pa: 9-18 So-Ne: 10-19	fitness centrum

Příloha 23 Kadeřnictví v POÚ Cvikov

Název	Typ Služby	Město	Katastrální území	Provozní doba	Rozsah služeb
Kadeřnictví Funková	kadeřnictví	Cvikov	Cvikov	Podle objednávek	kadeřnictví
Kadeřnictví Monika	kadeřnictví	Cvikov	Cvikov	Podle objednávek	kadeřnictví
Kadeřnictví Svobodová	kadeřnictví	Cvikov	Cvikov	Po-St: 13-17 Čt-Pa: 8-12	kadeřnictví

Příloha 24 Obchody s potravinami v obcích POÚ Česká Lípa

Název	Typ Služby	Město	Katastrální území	Provozní doba	Rozsah služeb
Potraviny – smíšené zboží	obchod s potravinami	Blíževedly	Blíževedly	Po-Pa: 6.30-18 So-Ne: 7.30-18	smíšené zboží
Potraviny – drogerie	obchod s potravinami	Blíževedly	Blíževedly	Po-Pa: 6-30-18.30, So-Ne: 7.30-18.30	potraviny, drogerie
Potraviny – drogerie	obchod s potravinami	Bohatice	Bohatice	Po-Pa: 7-19 So-Ne: 8-19	potraviny, drogerie
Albert	obchod s potravinami	Česká Lípa	Česká Lípa	Po-Ne: 7-22	smíšené zboží

Albert	obchod s potravinami	Česká Lípa	Česká Lípa	Po-Ne: 7-22	smíšené zboží
Billa	obchod s potravinami	Česká Lípa	Česká Lípa	Po-So: 7-20 Ne: 8-20	smíšené zboží
Billa	obchod s potravinami	Česká Lípa	Česká Lípa	Po-So: 7-20 Ne: 8-20	smíšené zboží
CBA Market	obchod s potravinami	Česká Lípa	Česká Lípa	Po-Ne: 8-20	smíšené zboží
ENAPO potraviny	obchod s potravinami	Česká Lípa	Česká Lípa	Po-Pa: 6.30-19 So: 7-12	potraviny
Jizerské pekárny	obchod s potravinami	Česká Lípa	Česká Lípa	Po-Pa: 5-18 So:6-11.30	pekárenské potraviny
Jizerské pekárny	obchod s potravinami	Česká Lípa	Česká Lípa	Po-Pa: 5.30-17 So:6-11.30	pekárenské potraviny
Jizerské pekárny	obchod s potravinami	Česká Lípa	Česká Lípa	Po-Pa: 5.30-17 So:6-11.30	pekárenské potraviny
Jizerské pekárny	obchod s potravinami	Česká Lípa	Česká Lípa	Po-Pa: 6-18	pekárenské potraviny
Kaufland	obchod s potravinami	Česká Lípa	Česká Lípa	Po-Ne: 7-22	smíšené zboží
OD Andy – potraviny	obchod s potravinami	Česká Lípa	Česká Lípa	Po-Ne: 7-20	potraviny
Pekařství U Tomáše	obchod s potravinami	Česká Lípa	Česká Lípa	Po-Pa: 5-14	pekárenské potraviny
Potraviny Andra	obchod s potravinami	Česká Lípa	Česká Lípa	Po-Pa: 7-12,13-19, So: 7-12	potraviny
Potraviny – lahůdky	obchod s potravinami	Česká Lípa	Česká Lípa	Po-Pa: 5.30-17	potraviny
Potraviny – večerka	obchod s potravinami	Česká Lípa	Česká Lípa	Po-Pa: 7-20 So-Ne: 7.30-20	potraviny
Řeznictví	obchod s potravinami	Česká Lípa	Česká Lípa	Po-Pa: 8-17 So: 8-12	uzenářské potraviny
TOP Market	obchod s potravinami	Česká Lípa	Česká Lípa	Po-Pa: 6-20 So-Ne: 7-20	smíšené zboží
Večerka	obchod s potravinami	Česká Lípa	Česká Lípa	Po-Pa: 8-18.45 So: 8-12.45	smíšené zboží
TOP Market	obchod s potravinami	Česká Lípa	Česká Lípa	Po-Pa: 6-20 So-Ne: 7-20	smíšené zboží
Smíšené zboží	obchod s potravinami	Česká Lípa	Dobranov	Po-Pa: 6.30-12, 13-17, So-Ne: 7.30-12	smíšené zboží
Potraviny Na Náměstí	obchod s potravinami	Holany	Holany	Po-Pa: 6.30-19.30, So-Ne: 7.30-19.30	potraviny
Potraviny – Smíšené zboží	obchod s potravinami	Holany	Holany	Po-Pa: 7-17 So: 8-12	smíšené zboží
Potraviny – Smíšené zboží	obchod s potravinami	Horní Libchava	Horní Libchava	Po-Pa: 7-12,13-17, So: 7-12	smíšené zboží
Potraviny	obchod s potravinami	Horní Police	Horní Police	Po-Pa: 6.30-18.30, So: 7-16.30, Ne: 8-16	potraviny
Mini market	obchod s potravinami	Jestřebí	Jestřebí	Po-Pa: 7-20 So-Ne: 8-19	smíšené zboží
Potraviny	obchod s potravinami	Jestřebí	Jestřebí	Po-Pa: 7-18 So-Ne: 8-16	potraviny
CBA Market	obchod s potravinami	Kravaře	Kravaře	Po-Pa: 6-19 So-Ne: 7-19	smíšené zboží
Potraviny – smíšené zboží	obchod s potravinami	Kravaře	Kravaře	Po-Ne: 7-20	smíšené zboží
Potraviny	obchod s potravinami	Nový Oldřichov	Nový Oldřichov	Po-Ne: 7-19	potraviny

Potraviny u Knačů	obchod s potravinami	Provodín	Provodín	Po-Pa: 6-18 So-Ne: 6-10	potraviny
Řeznictví	obchod s potravinami	Provodín	Provodín	Po-Pa: 7-18 So 8-11	uzenářské potraviny
Smíšené zboží	obchod s potravinami	Stružnice	Stružnice	Po-Pa:6-17 So: 6-11	smíšené zboží
Smíšené zboží	obchod s potravinami	Stvolínky	Stvolínky	Po-Pa:7-18 So: 7-11	smíšené zboží
Smíšené zboží	obchod s potravinami	Velenice	Velenice	Po-Pa: 7-19 So-8-18	smíšené zboží
Partner market	obchod s potravinami	Volfartice	Volfartice	Po-Pa: 6.30-18.30, So:7.30-16.30, Ne: 8-16.30	smíšené zboží
Potraviny – večerka	obchod s potravinami	Zahrádky	Zahrádky	Po-Pa: 7-20 So-Ne: 8-20	smíšené zboží
Smíšené zboží – Eva Novotná	obchod s potravinami	Zahrádky	Zahrádky	Po-Pa: 7-11, 14-17, So: 7-11	smíšené zboží
CBA Market	obchod s potravinami	Zákupy	Zákupy	Po-Pa: 7-19 So-Ne: 7-18	smíšené zboží
Pekárna Šumava Group	obchod s potravinami	Zákupy	Zákupy	Po-Pa: 6-17 So: 6-11	pekárenské potraviny
Potraviny	obchod s potravinami	Zákupy	Zákupy	Po-Pa: 6.30-17 So-Ne: 7-17	potraviny
Potraviny – smíšené zboží	obchod s potravinami	Zákupy	Zákupy	Po-Pa: 7-20 So-Ne: 8-20	smíšené zboží
ENAPO potraviny	obchod s potravinami	Žandov	Žandov	Po-Pa: 6-17 So: 6-11	potraviny
Pekárna Šumava Group	obchod s potravinami	Žandov	Žandov	Po-Pa: 6-16.30 So: 6-11	pekárenské potraviny
Večerka	obchod s potravinami	Žandov	Žandov	Po-Pa: 6.30-17.30, So-Ne: 7.30-17.30	smíšené zboží

Příloha 25 Papírnictví v obcích POÚ Česká Lípa

Název	Typ Služby	Město	Katastrální území	Provozní doba	Rozsah služeb
Papírnictví – kancelářské potřeby	papírnictví	Česká Lípa	Česká Lípa	Po-Pa: 7.30-11.30, 12.30-16.30	papírnictví
Papírnictví Pavlík	papírnictví	Česká Lípa	Česká Lípa	Po-Ne: 8-18	papírnictví
Papírnictví	papírnictví	Nový Oldřichov	Nový Oldřichov	Po-Pa: 7-19 So-Ne: 7-15	papírnictví

Příloha 26 Kina v obcích POÚ Česká Lípa

Název	Typ Služby	Město	Katastrální území	Provozní doba	Rozsah služeb
Kino Crystal	kino	Česká Lípa	Česká Lípa	dvě promítání denně	kino

Příloha 27 Směnárny v obcích POÚ Česká Lípa

Název	Typ Služby	Město	Katastrální území	Provozní doba	Rozsah služeb
Tourist centrum	směnárna	Česká Lípa	Česká Lípa	Po-Ne: 8-20	směnárna
Tourist centrum	směnárna	Česká Lípa	Česká Lípa	Po-Pa: 8-17 So: 8-12	směnárna

Příloha 28 Fitness centra v obcích POÚ Česká Lípa

Název	Typ Služby	Město	Katastrální území	Provozní doba	Rozsah služeb
Cardio Fitness	fitness centrum	Česká Lípa	Česká Lípa	Po-Pa: 6-21 So-Ne: 7-18	fitness centrum
Fitness Luděk Cakl	fitness centrum	Česká Lípa	Česká Lípa	Po-Pa: 9-21 So-Ne: 9-19	fitness centrum
Fitness Sever	fitness centrum	Česká Lípa	Česká Lípa	Po-Ne: 9-19	fitness centrum
Ladies fitness	fitness centrum	Česká Lípa	Česká Lípa	Po-Pa: 8-18 So: 8-12	fitness centrum
Vital Studio	fitness centrum	Česká Lípa	Česká Lípa	Po-Pa: 8-18 So-Ne: 10-19	fitness centrum
Centrum zdraví	fitness centrum	Kravaře	Kravaře	Po-Pa: 8-18 So-Ne: 9-17	fitness centrum

Příloha 29 Kadeřnictví v obcích POÚ Česká Lípa

Název	Typ Služby	Město	Katastrální území	Provozní doba	Rozsah služeb
Art studio	kadeřnictví	Česká Lípa	Česká Lípa	Po-Pa: 8-17	kadeřnictví
Kadeřnictví Diana	kadeřnictví	Česká Lípa	Česká Lípa	Po-Pa: 8-17	kadeřnictví, masáže
Kadeřnictví Henrieta	kadeřnictví	Česká Lípa	Česká Lípa	Po-Pa: 8-16	kadeřnictví
Kadeřnictví Klára	kadeřnictví	Česká Lípa	Česká Lípa	Po-Pa: 8-18	kadeřnictví
Kadeřnictví Kyselová	kadeřnictví	Česká Lípa	Česká Lípa	Po-Pa: 9-18	kadeřnictví
Kadeřnictví Marika	kadeřnictví	Česká Lípa	Česká Lípa	Podle objednávky	kadeřnictví
Kadeřnictví Picasso	kadeřnictví	Česká Lípa	Česká Lípa	Po-Pa: 8-18 So: 8-14	kadeřnictví, kosmetika
Kadeřnictví Safari	kadeřnictví	Česká Lípa	Česká Lípa	Po-Ne: 8-20	kadeřnictví
Kadeřnictví Steale	kadeřnictví	Česká Lípa	Česká Lípa	Po-Pa: 9-17 So: 9-12	kadeřnictví
Kadeřnictví Svobodová	kadeřnictví	Česká Lípa	Česká Lípa	podle objednávky	kadeřnictví
Kadeřnictví Tereza	kadeřnictví	Česká Lípa	Česká Lípa	Po-Pa: 8-18	kadeřnictví
Kadeřnictví Važanová	kadeřnictví	Česká Lípa	Česká Lípa	Po-Pa: 7-15	kadeřnictví
Pohoda	kadeřnictví	Česká Lípa	Česká Lípa	Po-Pa: 8-16	kadeřnictví, kosmetika
Salón BABOR	kadeřnictví	Česká Lípa	Česká Lípa	Po-Pa: 8-18 So: 8-12	kadeřnictví, kosmetika
Salón Romana	kadeřnictví	Česká Lípa	Česká Lípa	Po-Pa: 8-18 So: 8-12	kadeřnictví, kosmetika
Studio Sun	kadeřnictví	Česká Lípa	Česká Lípa	Po-Pa: 9-17	kadeřnictví
Kadeřnictví Vránová	kadeřnictví	Horní Libchava	Horní Libchava	podle objednávky	kadeřnictví
Kadeřnictví dámské-pánské	kadeřnictví	Provodín	Provodín	podle objednávky	kadeřnictví
Kadeřnictví Mirka	kadeřnictví	Sosnová	Sosnová	Po-So: 9-19.30	kadeřnictví
Kadeřnictví Dana	kadeřnictví	Zákupy	Zákupy	podle objednání	kadeřnictví

Kadeřnictví Drahotová	kadeřnictví	Zákupy	Zákupy	podle objednávání	kadeřnictví
--------------------------	-------------	--------	--------	-------------------	-------------

Příloha 30 Obchody s potravinami v obcích POÚ Doksy

Název	Typ Služby	Město	Katastrální území	Provozní doba	Rozsah služeb
Jizerské Pekárny	obchod s potravinami	Doksy	Doksy	Po-Pa: 6-17	pekárenské potraviny
Lidl	obchod s potravinami	Doksy	Doksy	Po-Ne: 7-21	smíšené zboží
MůjObchod	obchod s potravinami	Doksy	Doksy	Po-Pa: 7-20 So-Ne: 8-20	smíšené zboží
Obchodní dům	obchod s potravinami	Doksy	Doksy	Po-Pa: 7-17 So: 7-11	smíšené zboží
Pekárna Šumava group	obchod s potravinami	Doksy	Doksy	Po-Pa: 6-17 So: 6-11	pekárenské potraviny
Penny	obchod s potravinami	Doksy	Doksy	Po-Ne: 7-20	smíšené zboží
Potraviny Kozelková	obchod s potravinami	Doksy	Doksy	Po-Pa: 7-12,13-17, So: 7-12	potraviny
Pekárna Šumava group	obchod s potravinami	Doksy	Doksy	Po-Pa: 6-17 So: 6-11	pekárenské potraviny
Koloniál Deštná	obchod s potravinami	Dubá	Deštná u Dubé	Po-Pa: 7-15.30 So: 7-11.20	smíšené zboží
Enapo potraviny	obchod s potravinami	Dubá	Dubá	Po-Pa: 7-17 So: 7-11	potraviny
MůjObchod	obchod s potravinami	Dubá	Dubá	Po-Ne: 7-19	smíšené zboží
Pekařství	obchod s potravinami	Dubá	Dubá	Po-Pa: 6-16 So: 7-14	pekárenské potraviny
Pekařství Šumava	obchod s potravinami	Dubá	Dubá	Po-Pa: 6-17 So: 7-11	pekárenské potraviny
Řeznictví	obchod s potravinami	Dubá	Dubá	Po-Pa: 7-16 So: 7-11	uzenářské potraviny
Večerka Na Výsluní	obchod s potravinami	Dubá	Dubá	Po-Pa: 6.30-18, So: 7-12, Ne:8-12	potraviny
Smíšené zboží – Topičková	obchod s potravinami	Chlum	Chlum	Po, Út: 6.30-14.30, So: 7-11	smíšené zboží
Smíšené zboží – potraviny	obchod s potravinami	Okna	Okna	Po-Pa: 7-17 So: 8-11	smíšené zboží
Potraviny Skalka	obchod s potravinami	Skalka u Doks	Skalka u Doks	Po-Pa: 7.30-11, 13-16, So: 7.30-11	potraviny
Potraviny Rapat	obchod s potravinami	Tuháň	Tuháň	Po-Pa: 6-18 So: 7-18	potraviny

Příloha 31 Papírnictví v obcích POÚ Doksy

Název	Typ Služby	Město	Katastrální území	Provozní doba	Rozsah služeb
Papírnictví	papírnictví	Doksy	Doksy	Po-Pa: 8-12,13-17	papírnictví

Příloha 32 Kina v obcích POÚ Doksy

Název	Typ Služby	Město	Katastrální území	Provozní doba	Rozsah služeb
Kino Máj Doksy	kino	Doksy	Doksy	dvě promítání týdně	kino

Příloha 33 Fitness centra v obcích POÚ Doksy

Název	Typ Služby	Město	Katastrální území	Provozní doba	Rozsah služeb
Fitcentrum	fitness centrum	Doksy	Doksy	Po-Pa: 8-18 So-Ne: 9-17	fitness centrum
Fitrelax	fitness centrum	Doksy	Doksy	Po-Pa: 8-19 So-Ne: 10-19	fitness centrum, solárium

Příloha 34 Kadeřnictví v obcích POÚ Doksy

Název	Typ Služby	Město	Katastrální území	Provozní doba	Rozsah služeb
Kadeřnictví Dvořáková	kadeřnictví	Doksy	Doksy	podle objednávek	kadeřnictví
Kadeřnictví Hendrych	kadeřnictví	Doksy	Doksy	podle objednávek	kadeřnictví
Kadeřnictví Lorencová	kadeřnictví	Doksy	Doksy	Út-Pa: 7-17 So: 8-12	kadeřnictví
Kadeřnictví Pomahačová	kadeřnictví	Doksy	Doksy	Po-Pa: 8-18 So: 8-12	kadeřnictví
Kadeřnictví Šiftová	kadeřnictví	Doksy	Doksy	Út-Pa: 9-18 So: 8-12	kadeřnictví
Kadeřnictví Pavla	kadeřnictví	Doksy	Staré Splavy	podle objednávek	kadeřnictví
Kadeřnictví Remešová	kadeřnictví	Doksy	Staré Splavy	podle objednávek	kadeřnictví
Dámské + Pánské kadeřnictví	kadeřnictví	Dubá	Dubá	Po-Pa: 7-15 So: 7-12	kadeřnictví
Kadeřnictví AB	kadeřnictví	Dubá	Dubá	Podle objednávek	kadeřnictví
Kadeřnictví Vokálová	kadeřnictví	Dubá	Dubá	Podle objednávek	kadeřnictví
Salón VK	kadeřnictví	Dubá	Dubá	Po-Pa: 8.30-12	kadeřnictví
Kadeřnictví	kadeřnictví	Okna	Okna	podle objednání	kadeřnictví

Příloha 35 Obchody s potravinami v POÚ Mimoň

Název	Typ Služby	Město	Katastrální území	Provozní doba	Rozsah služeb
Coop	obchod s potravinami	Brniště	Brniště	Po-Pa: 8-18 So: 8-12	smíšené zboží
Potraviny	obchod s potravinami	Brniště	Velký Grunov	Po-Pa: 8-17 So: 8-12	potraviny
Smíšené zboží – Matějková	obchod s potravinami	Dubnice	Dubnice	Po – Pa: 8-12,13-17, So:8-12	smíšené zboží
Lupanovo Pekařství	obchod s potravinami	Hamr na Jezeře	Hamr na Jezeře	Letní sezóna Po-Ne: 7-21	pekárenské potraviny
Potraviny Luna	obchod s potravinami	Hamr na Jezeře	Hamr na Jezeře	Po-So: 10-20	potraviny
CBA Market	obchod	Mimoň	Mimoň	Po-Pa: 7-17.30	smíšené zboží

	s potravinami			So-Ne: 7-12.30	
Coop	obchod s potravinami	Mimoň	Mimoň	Po-Pa: 7-17 So: 7-11.30	smíšené zboží
Pekařství Mimoň	obchod s potravinami	Mimoň	Mimoň	Po-Pa: 5-17 So: 6-11, Ne:7-11	pekárenské potraviny
Pekařství- Lahůdky Kubátová	obchod s potravinami	Mimoň	Mimoň	Po-Pa: 4.30-16	pekárenské potraviny
Potraviny U Lukáše	obchod s potravinami	Mimoň	Mimoň	Po-Ne: 7-18	potraviny
Tesco	obchod s potravinami	Mimoň	Mimoň	Po-Ne: 7-21	smíšené zboží
Smíšené zboží	obchod s potravinami	Noviny pod Ralskem	Noviny pod Ralskem	St-So: 8-16	smíšené zboží
Super market	obchod s potravinami	Pertoltice pod Ralskem	Pertoltice pod Ralskem	Po-Ne: 7-19	smíšené zboží
Večerka	obchod s potravinami	Ralsko	Kuřivody	Po-Pa: 7-18 So: 8-11	smíšené zboží
Enapo potraviny	obchod s potravinami	Stráž pod Ralskem	Stráž pod Ralskem	Po-Pa: 7-17 So: 7-11	potraviny
Hruška – potraviny	obchod s potravinami	Stráž pod Ralskem	Stráž pod Ralskem	Po-Pa: 7-18 So: 7-12, Ne: 8-12	potraviny
Jizerské pekárny	obchod s potravinami	Stráž pod Ralskem	Stráž pod Ralskem	Po-Pa: 5-17	pekárenské potraviny
Ovoce, zelenina	obchod s potravinami	Stráž pod Ralskem	Stráž pod Ralskem	Po-Pa: 8-14,14.30-18	ovoce, zelenina
Penny	obchod s potravinami	Stráž pod Ralskem	Stráž pod Ralskem	Po-Ne: 7-20	smíšené zboží
Smíšené zboží – večerka	obchod s potravinami	Stráž pod Ralskem	Stráž pod Ralskem	Po-Pa: 8-22 So-Ne: 9-21	smíšené zboží

Příloha 36 Papírnictví v POÚ Mimoň

Název	Typ Služby	Město	Katastrální území	Provozní doba	Rozsah služeb
Papírnictví – hračky	papírnictví	Mimoň	Mimoň	Po-Pa: 8-12,14-17, So: 8-11	papírnictví, hračky
Minitex	papírnictví	Stráž pod Ralskem	Stráž pod Ralskem	Po-Pa: 8-17 So: 8-11	papírnictví

Příloha 37 Kina v obcích POÚ Mimoň

Název	Typ Služby	Město	Katastrální území	Provozní doba	Rozsah služeb
Dům kultury Ralsko	Kino	Mimoň	Mimoň	jedno promítání denně	kulturní dům

Příloha 38 Fitness studia v POU Mimoň

Název	Typ Služby	Město	Katastrální území	Provozní doba	Rozsah služeb
Fitness Studio F	fitness centrum	Mimoň	Mimoň	Po-Pa: 9-19 Ne: 16-20	fitness centrum

Příloha 39 Směnárny v POÚ Mimoň

Název	Typ Služby	Město	Katastrální území	Provozní doba	Rozsah služeb
Směnárna Mimoňská manuální	směnárna	Mimoň	Mimoň	Po-Pa: 8-16	směnárna, sázková kancelář

Příloha 40 Kadeřnictví v obcích POÚ Mimoň

Název	Typ Služby	Město	Katastrální území	Provozní doba	Rozsah služeb
Kadeřnictví	kadeřnictví	Brniště	Brniště	Podle objednávek	kadeřnictví, pedikúra
Kadeřnictví Fukárová	kadeřnictví	Mimoň	Mimoň	podle objednávek	kadeřnictví
Kadeřnictví Kubátová	kadeřnictví	Mimoň	Mimoň	Po,St: 8.30-16.30,Út,Pa: 12.30-19.30	kadeřnictví
Kadeřnictví Lamberská	kadeřnictví	Mimoň	Mimoň	podle objednávek	kadeřnictví
Kadeřnictví pánské + dámské	kadeřnictví	Mimoň	Mimoň	Út-Pa: 13-17	kadeřnictví
Kadeřnictví Pešková	kadeřnictví	Mimoň	Mimoň	Út-Pa: 13-17	kadeřnictví
Kadeřnictví Marušáková	kadeřnictví	Stráž pod Ralskem	Stráž pod Ralskem	Po-Pa: 10-12,13-17	kadeřnictví
Kadeřnictví Smejkalová	kadeřnictví	Stráž pod Ralskem	Stráž pod Ralskem	Po-Pa: 10-12,13-16	kadeřnictví
Kadeřnictví Zemenčíková	kadeřnictví	Stráž pod Ralskem	Stráž pod Ralskem	Po-Pa: 8-17 So: 8-12	kadeřnictví

Příloha 41 Obchody s potravinami v obcích POÚ Nový Bor

Název	Typ Služby	Město	Katastrální území	Provozní doba	Rozsah služeb
Potraviny	obchod s potravinami	Kamenický Šenov	Kamenický Šenov	Po-Pa: 8-17 So: 8-12	potraviny
Pekárna Šumava Group	obchod s potravinami	Kamenický Šenov	Kamenický Šenov	Po-Pa: 5-17 So-Ne: 7-11	pekárenské potraviny
Potraviny Korunka	obchod s potravinami	Kamenický Šenov	Kamenický Šenov	Po-Ne: 7-19	smíšené zboží
Potraviny Plešinger	obchod s potravinami	Kamenický Šenov	Kamenický Šenov	Po-Ne: 7-20	potraviny
Potraviny – Smíšené zboží	obchod s potravinami	Kamenický Šenov	Kamenický Šenov	Po-Ne: 7-20	smíšené zboží
BALA Potraviny	obchod s potravinami	Nový Bor	Nový Bor	Po-Pa: 7-20 So-Ne: 8-20	potraviny
CBA Market	obchod s potravinami	Nový Bor	Nový Bor	Po-Pa: 7-20 So: 8-20, Ne: 8-18	smíšené zboží
Enapo Potraviny	obchod s potravinami	Nový Bor	Nový Bor	Po-Pa: 7.30-18.30, So-Ne: 8.30-17-30	smíšené zboží
JATKY Český Brod	obchod s potravinami	Nový Bor	Nový Bor	Po-Pa: 7-17 So: 7-11	uzenářské potraviny
Kaufland	obchod s potravinami	Nový Bor	Nový Bor	Po-Ne: 7-22	smíšené zboží
Lidl	obchod s potravinami	Nový Bor	Nový Bor	Po-So: 7-20 Ne: 8-20	smíšené zboží

MAXIMUM Plus	obchod s potravinami	Nový Bor	Nový Bor	Po-Pa: 7.30-11.30,14-20 So: 8-20, Ne: 10-20	smíšené zboží
Pekařství Bláha	obchod s potravinami	Nový Bor	Nový Bor	Po-Pa: 6-17 So: 7-17	pekárenské potraviny
Penny	obchod s potravinami	Nový Bor	Nový Bor	Po-Ne: 7-20	smíšené zboží
Potraviny Král	obchod s potravinami	Nový Bor	Nový Bor	Po-Pa: 6-17 So: 6-11	potraviny
Řeznictví Landa	obchod s potravinami	Nový Bor	Nový Bor	Po-Pa: 8-17 So: 8-11.30	uzenářské potraviny
Tesco	obchod s potravinami	Nový Bor	Nový Bor	Po-Ne: 6.30-21	smíšené zboží
Zdravě a BIO	obchod s potravinami	Nový Bor	Nový Bor	Po-Pa: 9-12,13-17	zdravá výživa
BALA Potraviny	obchod s potravinami	Nový Bor	Nový Bor	Po-Pa: 7-20 So-Ne: 8-20	potraviny
Koloniál – AHOJ	obchod s potravinami	Polevsko	Polevsko	Po-Pa: 6-20 So-Ne: 7-20	smíšené zboží
Smíšené zboží – Hatáková	obchod s potravinami	Prysk	Prysk	Po-Pa:8-12,13-17, So:8-12	smíšené zboží
Koloniál Skalice	obchod s potravinami	Skalice u České Lípy	Skalice u České Lípy	Po-Pa:8-17 So:8-12	smíšené zboží
Potraviny Jiroušková	obchod s potravinami	Sloup v Čechách	Sloup v Čechách	Po-Pa:8-12,13-17, So:8-12	potraviny
Potraviny V Kovárně	obchod s potravinami	Sloup v Čechách	Sloup v Čechách	Po-Pa:8-12,13-17, So:8-12	potraviny

Příloha 42 Papírnictví v obcích POÚ Nový Bor

Název	Typ Služby	Město	Katastrální území	Provozní doba	Rozsah služeb
Papírnictví a Knihkupectví Rada	papírnictví	Nový Bor	Nový Bor	Po-Pa: 8-12,13-17, So: 9-12	papírnictví, knihkupectví

Příloha 43 Kina v obcích POÚ Nový Bor

Název	Typ Služby	Město	Katastrální území	Provozní doba	Rozsah služeb
Městské kino Nový Bor	Kino	Nový Bor	Nový Bor	Dvě promítání denně	kino

Příloha 44 Fitness centra v obcích POÚ Nový Bor

Název	Typ Služby	Město	Katastrální území	Provozní doba	Rozsah služeb
Olymp Nový Bor	fitness centrum	Nový Bor	Arnultovice u Nového Boru	Po-Pa: 9-21 So: 10-21	fitness centrum, solárium
Fitness centrum Zeus	fitness centrum	Nový Bor	Nový Bor	Po-Pa: 9-20 So-Ne: 10-19	fitness centrum, solárium

Příloha 45 Kadeřnictví v obcích POÚ Nový Bor

Název	Typ Služby	Město	Katastrální území	Provozní doba	Rozsah služeb
Kadeřnictví Plíhalová	kadeřnictví	Kamenický Šenov	Kamenický Šenov	Po-Pa: 8-17	kadeřnictví
Kadeřnictví Renata	kadeřnictví	Kamenický Šenov	Kamenický Šenov	Po-Pa: 8-17	kadeřnictví

Kadeřnictví Šarm	kadeřnictví	Kamenický Šenov	Kamenický Šenov	Po-Pa:14-17	kadeřnictví, kosmetika
Centrum krásy	kadeřnictví	Nový Bor	Nový Bor	Podle objednání	kadeřnictví, kosmetika
Hair studio Trend	kadeřnictví	Nový Bor	Nový Bor	Podle objednávek	kadeřnictví
Kadeřnictví 99	kadeřnictví	Nový Bor	Nový Bor	Po-Pa: 9-19 So: 9-12	kadeřnictví, kosmetika
Kadeřnictví Faterová	kadeřnictví	Nový Bor	Nový Bor	Po-Pa: 9-17	kadeřnictví
Kadeřnictví Pekařová	kadeřnictví	Nový Bor	Nový Bor	podle objednávek	kadeřnictví
Kadeřnictví Rálková	kadeřnictví	Nový Bor	Nový Bor	Po-Pa: 9.30-19	kadeřnictví
Kadeřnictví Redlichová	kadeřnictví	Nový Bor	Nový Bor	Po-Pa: 8-17	kadeřnictví
Jaroslava kreidlová	kadeřnictví	Prysk	Prysk	podle objednávek	kadeřnictví
Jan Viktora	kadeřnictví	Skalice u České Lípy	Skalice u České Lípy	Po-Pa:9-18 So:9-12	kadeřnictví
Kadeřnictví Šmídmajerová	kadeřnictví	Sloup v Čechách	Sloup v Čechách	Po-Pa:8-18 So:8-12	kadeřnictví

Příloha 46 Obchody s potravinami v obcích POÚ Benešov nad Ploučnicí

Název	Typ Služby	Město	Katastrální území	Provozní doba	Rozsah služeb
Koloniál – smíšené zboží	obchod s potravinami	Benešov nad Ploučnicí	Benešov nad Ploučnicí	Po-Pa: 8-17 So: 8-12	smíšené zboží
Konzum	obchod s potravinami	Benešov nad Ploučnicí	Benešov nad Ploučnicí	Po-Pa: 7-17 So: 7-12	smíšené zboží
MůjObchod	obchod s potravinami	Benešov nad Ploučnicí	Benešov nad Ploučnicí	Po-Ne: 7.30-19.30	smíšené zboží
Potraviny	obchod s potravinami	Benešov nad Ploučnicí	Benešov nad Ploučnicí	Po-Pa: 6-18 So: 6-16, Ne: 7-12	potraviny
Potraviny Minipo	obchod s potravinami	Benešov nad Ploučnicí	Benešov nad Ploučnicí	Po-Pa: 7-18 So: 8-12	potraviny
Potraviny Urbanová	obchod s potravinami	Benešov nad Ploučnicí	Benešov nad Ploučnicí	Po-Pa: 8-20 So-Ne: 9-19	potraviny
Smíšené zboží – večerka	obchod s potravinami	Benešov nad Ploučnicí	Benešov nad Ploučnicí	Po-Pa: 6.30-20 So-Ne: 8.30-20	smíšené zboží
Potraviny-večerka	obchod s potravinami	Dolní Habartice	Dolní Habartice	Po-Ne: 7-19.30	potraviny
Smíšené zboží	obchod s potravinami	Dolní Habartice	Dolní Habartice	Po-Ne: 7-19-30	smíšené zboží
Potraviny	obchod s potravinami	Františkov nad Ploučnicí	Františkov nad Ploučnicí	Po-Pa: 7-11,14-16 So: 7-10	potraviny
CBA Market	obchod s potravinami	Horní Habartice	Horní Habartice	Po-Pa: 7-17 So: 7-11	smíšené zboží
Smíšené zboží – Večerka	obchod s potravinami	Starý Šachov	Starý Šachov	Po-Ne: 8-20	smíšené zboží
Potraviny	obchod s potravinami	Valkeřice	Valkeřice	Po-So: 7-18 Ne: 8-18	potraviny
Agrokomplex Verneřice	obchod s potravinami	Verneřice	Verneřice	Po-Pa:8-16, So:8-12	uzenářské potraviny
ESO Market	obchod s potravinami	Verneřice	Verneřice	Po-Pa:6.30-16.30 So:6.30-11	smíšené zboží

Příloha 47 Papírnictví v obcích POÚ Benešov nad Ploučnicí

Název	Typ Služby	Město	Katastrální území	Provozní doba	Rozsah služeb
Papírnictví – hračky	papírnictví	Benešov nad Ploučnicí	Benešov nad Ploučnicí	Po-Pa: 8-16.45 So: 8-11	papírnictví, hračky

Příloha 48 Kina v obcích POÚ Benešov nad Ploučnicí

Název	Typ Služby	Město	Katastrální území	Provozní doba	Rozsah služeb
Městské kino	kino	Benešov nad Ploučnicí	Benešov nad Ploučnicí	jedno promítání měsíčně	kulturní dům

Příloha 49 Kadeřnictví v obcích POÚ Benešov nad Ploučnicí

Název	Typ Služby	Město	Katastrální území	Provozní doba	Rozsah služeb
Kadeřnictví Relax	kadeřnictví	Benešov nad Ploučnicí	Benešov nad Ploučnicí	Po-Pa: 8-12	kadeřnictví
Kadeřnictví Šillerová	kadeřnictví	Benešov nad Ploučnicí	Benešov nad Ploučnicí	Podle objednávek	kadeřnictví
Kadeřnictví Winterová	kadeřnictví	Benešov nad Ploučnicí	Benešov nad Ploučnicí	Po-Pa: 7-16	kadeřnictví
Kadeřnictví Lenka	kadeřnictví	Dolní Habartice	Dolní Habartice	Podle objednávek	kadeřnictví
Miluše Palíčková	kadeřnictví	Verneřice	Verneřice	Po-Pa: 8-16 So: 8-12	kadeřnictví

Příloha 50 Obchody s potravinami v obcích POÚ Česká Kamenice

Název	Typ Služby	Město	Katastrální území	Provozní doba	Rozsah služeb
CBA Market	obchod s potravinami	Česká Kamenice	Česká Kamenice	Po-Ne: 7.30-16.30	smíšené zboží
ENAPO potraviny	obchod s potravinami	Česká Kamenice	Česká Kamenice	Po-Pa: 7-18 So-Ne: 8-16	potraviny
Lidl	obchod s potravinami	Česká Kamenice	Česká Kamenice	Po-Ne: 7-20	smíšené zboží
Pekařství LIMMA	obchod s potravinami	Česká Kamenice	Česká Kamenice	Po-Pa: 5.30-17 So: 8-11	pekárenské potraviny
Pekařství Šumava Group	obchod s potravinami	Česká Kamenice	Česká Kamenice	Po-Pa: 5-17 So: 7-12	pekárenské potraviny
Penny	obchod s potravinami	Česká Kamenice	Česká Kamenice	Po-Ne: 7-20	smíšené zboží
Potraviny Eva	obchod s potravinami	Česká Kamenice	Česká Kamenice	Po-Pa: 7-18 So-Ne: 8-16	potraviny
Potraviny – Drogérie	obchod s potravinami	Česká Kamenice	Česká Kamenice	Po-So: 7-18 Ne: 8-15	potraviny, drogérie
ROSA market	obchod s potravinami	Česká Kamenice	Česká Kamenice	Po-Pa: 7-18 So: 8-12	smíšené zboží
Smíšené zboží	obchod s potravinami	Jetřichovice	Jetřichovice	Po-So: 7.30-12, 13-17	smíšené zboží
Potraviny – Drogérie	obchod s potravinami	Kytlice	Kytlice	Po-So: 7-18 So: 8:15	potraviny, drogérie
Koloniál Novotná	obchod s potravinami	Markvartice	Markvartice	Po-Pa: 8-17 So: 8-11	smíšené zboží
Ovoce + Zelenina	obchod s potravinami	Markvartice	Markvartice	Po-Pa: 7-17 So: 8-11	ovoce, zelenina
Potraviny	obchod s potravinami	Markvartice	Markvartice	Po-Pa: 7-17 So: 8-11	potraviny

Příloha 51 Papírnictví v obcích POÚ Česká Kamenice

Název	Typ Služby	Město	Katastrální území	Provozní doba	Rozsah služeb
Kubitová – VO Papír	papírnictví	Česká Kamenice	Česká Kamenice	Po-Pa: 7-17 So: 8-12	papírnictví
Papírnictví Pospíšil	papírnictví	Česká Kamenice	Česká Kamenice	Po-Čt: 7-16 Pa: 7-15	papírnictví

Příloha 52 Kina v obcích POÚ Česká Kamenice

Název	Typ Služby	Město	Katastrální území	Provozní doba	Rozsah služeb
Dům Kultury	kino	Česká Kamenice	Česká Kamenice	Tři promítání týdně	kulturní dům

Příloha 53 Směnárnny v obcích POÚ Česká Kamenice

Název	Typ Služby	Město	Katastrální území	Provozní doba	Rozsah služeb
Rokoko	směnárna	Česká Kamenice	Česká Kamenice	Po-Pa: 8-18 So: 8-12	směnárna, cestovní kancelář

Příloha 54 Kadeřnictví v obcích POÚ Česká Kamenice

Název	Typ Služby	Město	Katastrální území	Provozní doba	Rozsah služeb
Kadeřnictví – Solárium	kadeřnictví	Česká Kamenice	Česká Kamenice	Po-Pa: 8–17	kadeřnictví, solárium
Kadeřnictví Noblessa	kadeřnictví	Česká Kamenice	Česká Kamenice	Po-Pa: 7-17 So: 8-12	kadeřnictví
Kadeřnictví Tillnerová	kadeřnictví	Česká Kamenice	Česká Kamenice	Po:10-16 Út-Pa:9-18	kadeřnictví

Příloha 55 Obchody s potravinami v obcích POÚ Děčín

Název	Typ Služby	Město	Katastrální území	Provozní doba	Rozsah služeb
Potraviny	obchod s potravinami	Bynovec	Bynovec	Po-Pa: 8-17	potraviny
Albert	obchod s potravinami	Děčín	Děčín	Po-Ne: 7-22	smíšené zboží
Albert	obchod s potravinami	Děčín	Děčín	Po-Ne: 7-20	smíšené zboží
Bala potraviny	obchod s potravinami	Děčín	Děčín	Po-So: 7-20 Ne: 7-18	potraviny
Bala potraviny	obchod s potravinami	Děčín	Děčín	Po-So: 7-20 Ne: 7-18	potraviny
Billa	obchod s potravinami	Děčín	Děčín	Po-Ne: 7-20	smíšené zboží
CBA Market	obchod s potravinami	Děčín	Děčín	Po-Ne: 7-20	smíšené zboží
Coop	obchod s potravinami	Děčín	Děčín	Po-Pa: 6-18 So-Ne: 6-12	smíšené zboží
Enapo potraviny	obchod s potravinami	Děčín	Děčín	Po-Pa: 7-20 So-Ne: 7-19	potraviny
Kaufland	obchod s potravinami	Děčín	Děčín	Po-Ne: 7-22	smíšené zboží
Lidl	obchod s potravinami	Děčín	Děčín	Po-So: 7-20 Ne: 8-20	smíšené zboží
MůjObchod	obchod s potravinami	Děčín	Děčín	Po-Pa: 7-17	smíšené zboží
Pečivo U Kučerů	obchod s potravinami	Děčín	Děčín	Po-Pa: 5-16 So: 5-11	pekárenské potraviny
Pekárna	obchod s potravinami	Děčín	Děčín	Po-Pa: 6-17 So:6-12	pekárenské potraviny
Pekárna U Ondřase	obchod s potravinami	Děčín	Děčín	Po: 10-17 Út-Pa: 7-17	pekárenské potraviny
Pekárna Šumava group	obchod s potravinami	Děčín	Děčín	Po-Pa: 6-17 So:6-12	pekárenské potraviny
Pekárna Šumava group	obchod s potravinami	Děčín	Děčín	Po-Pa: 6-17 So:6-11	pekárenské potraviny
Pekárna Šumava group	obchod s potravinami	Děčín	Děčín	Po-Pa: 6-18 So:6-11	pekárenské potraviny
Pekařství	obchod s potravinami	Děčín	Děčín	Po-Pa: 5-12 So: 5-10	pekárenské potraviny
Penny	obchod s potravinami	Děčín	Děčín	Po-Ne: 7-20	smíšené zboží
Potraviny Čermák	obchod s potravinami	Děčín	Děčín	Po-Pa: 7-18 So: 7-12	potraviny
Potraviny – Večerka	obchod s potravinami	Děčín	Děčín	Po-Ne: 7-12,13-19	potraviny
Potraviny U Charouze	obchod s potravinami	Děčín	Děčín	Po-Pa: 7-17 So-Ne: 7-12	potraviny
Tesco	obchod s potravinami	Děčín	Děčín	Po-Ne: 6-24	smíšené zboží
Večerka	obchod s potravinami	Děčín	Děčín	Po-Ne: 7-21	smíšené zboží
Večerka - potraviny	obchod s potravinami	Děčín	Děčín	Po-Pa: 6-20 So-Ne: 7-19	potraviny
Můj Obchod	obchod s potravinami	Dobkovice	Dobkovice	Po-Pa:7-17 So:7-17, Ne:8-15	smíšené zboží

Potraviny	obchod s potravinami	Dobrná	Dobrná	Po-Pa: 8-16	potraviny
Potraviny Pegas	obchod s potravinami	Hřensko	Hřensko	Po-Ne: 8-18	potraviny
Potraviny U Kriváků	obchod s potravinami	Hřensko	Hřensko	Po-Ne: 8-17	potraviny
Travel free shop	obchod s potravinami	Hřensko	Hřensko	Po-Ne: 9-20	smíšené zboží
Potraviny	obchod s potravinami	Huntířov	Huntířov	Po-Pa: 7-17 So: 7-11	potraviny
Smíšené zboží	obchod s potravinami	Janov	Janov	Po-Pa: 8-12,13-17, So: 8-12	smíšené zboží
Coop	obchod s potravinami	Jílové u Děčína	Jílové u Děčína	Po-Pa:8-17 So:8-11	smíšené zboží
Můj Obchod	obchod s potravinami	Jílové u Děčína	Jílové u Děčína	Po-Ne:6-20	smíšené zboží
Potraviny Ajko	obchod s potravinami	Jílové u Děčína	Jílové u Děčína	Po-Ne:8-20	potraviny
Potraviny	obchod s potravinami	Kámen	Kámen	Po-Pa: 8-12,13-17, So: 8-12	potraviny
Potraviny K+K	obchod s potravinami	Ludvíkovice	Ludvíkovice	Po-Pa: 8-12,13-17, So: 8-12	potraviny
Večerka	obchod s potravinami	Růžová	Růžová	Po-Pa: 8-20 So-Ne: 8-19	smíšené zboží
Smíšené zboží	obchod s potravinami	Těchlovice	Těchlovice	Po-Pa:7-17, So:8-15, Ne:8.30-12	smíšené zboží

Příloha 56 Papírnictví v obcích POÚ Děčín

Název	Typ Služby	Město	Katastrální území	Provozní doba	Rozsah služeb
Papírnictví	papírnictví	Děčín	Děčín	Po-Ne: 7-20	papírnictví
Papírnictví Lizálek	papírnictví	Děčín	Děčín	Po-Pa:8-18 So: 8-12	papírnictví
Papírnictví market	papírnictví	Děčín	Děčín	Po-Pa. 7-18 So: 8-12	papírnictví

Příloha 57 Kina v obcích POÚ Děčín

Název	Typ Služby	Město	Katastrální území	Provozní doba	Rozsah služeb
Kino Sněžník	kino	Děčín	Děčín	jedno promítání denně	kino

Příloha 58 Fitness centra v obcích POÚ Děčín

Název	Typ Služby	Město	Katastrální území	Provozní doba	Rozsah služeb
EXPRESKA Děčín	fitness centrum	Děčín	Děčín	Po-Pa: 8-19 So-Ne: 8-12	fitness centrum
FIT Maroldovka	fitness centrum	Děčín	Děčín	Po-Ne: 9-19 So-Ne: 10-18	fitness centrum
Fitness centrum Duma	fitness centrum	Děčín	Děčín	Po-Pa: 10-12 So-Ne: 9-15	fitness centrum
Fitness dům	fitness centrum	Děčín	Děčín	Po-Ne: 9-19	fitness centrum
Fitness dynamic	fitness centrum	Děčín	Děčín	Po-Pa: 9-21 So-Ne:10-17	fitness centrum
S-Centrum	fitness centrum	Děčín	Děčín	Po-Ne: 9-21	sportovní dům

Příloha 59 Směnárný v obcích POÚ Děčín

Název	Typ Služby	Město	Katastrální území	Provozní doba	Rozsah služeb
Tourist centrum	směnárna	Děčín	Děčín	Po-Ne: 7-20	směnárna
Western union	směnárna	Děčín	Děčín	Po-Pa: 8-17 So: 8-12	směnárna, cestovní kancelář
Tourist centrum	směnárna	Děčín	Děčín	Po-Ne: 7-20	směnárna
Change Express	směnárna	Hřensko	Hřensko	Po-Ne: 8-20	směnárna
Směnárna Šípal Ladislav	směnárna	Hřensko	Hřensko	Po-Ne: 7-19	směnárna
To & Mi Vdf.,	směnárna	Hřensko	Hřensko	Po-Ne: 7-19	směnárna

Příloha 60 Kadeřnictví v obcích POÚ Děčín

Název	Typ Služby	Město	Katastrální území	Provozní doba	Rozsah služeb
Kadeřnictví Horčíčková	kadeřnictví	Děčín	Boletice nad Labem	Po-Pa: 8-19 So: 8-12	kadeřnictví
Jana Matková	kadeřnictví	Děčín	Děčín	Po-Pa: 7-16	kadeřnictví
Kadeřnictví Blehová	kadeřnictví	Děčín	Děčín	podle objednávek	kadeřnictví
Kadeřnictví FILIP	kadeřnictví	Děčín	Děčín	Po-Pa: 8-18.30 So: 8.30-12	kadeřnictví
Kadeřnictví Miškovská	kadeřnictví	Děčín	Děčín	Po-Pa: 8-19 So: 8-12	kadeřnictví
Kadeřnictví OK	kadeřnictví	Děčín	Děčín	Po-Pa: 8-18	kadeřnictví
Kadeřnictví – pedikúra	kadeřnictví	Děčín	Děčín	podle objednávek	kadeřnictví, kosmetika
Kadeřnictví Pomahatschová	kadeřnictví	Děčín	Děčín	Podle objednávek	kadeřnictví
Kadeřnictví Viktorie	kadeřnictví	Děčín	Děčín	Po-Pa: 9-18 So: 9-12	kadeřnictví
Royal Hair	kadeřnictví	Děčín	Děčín	Po-Ne: 9-20	kadeřnictví
Salón Angel	kadeřnictví	Děčín	Děčín	Po-Pa: 7-20 So: 7-12	kadeřnictví
Salón Freestyle	kadeřnictví	Děčín	Děčín	Po-Ne: 8-20	kadeřnictví
Salón Isabel	kadeřnictví	Děčín	Děčín	Podle objednávek	kadeřnictví
Salón Nina	kadeřnictví	Děčín	Děčín	Po-Pa: 7-20	kadeřnictví, kosmetika
Studio Elegance	kadeřnictví	Děčín	Děčín	Po-Pa: 7-16	kadeřnictví
Studio Lady	kadeřnictví	Děčín	Děčín	Po-Pa: 7-17	kadeřnictví, kosmetika
Studio Visage	kadeřnictví	Děčín	Děčín	podle objednávek	kadeřnictví, kosmetika
Studio Lady	kadeřnictví	Děčín	Děčín	Po-Pa: 7-17	kadeřnictví, kosmetika
Studio Viktoria	kadeřnictví	Děčín	Děčín	Po-Pa: 8-19 So: 8-12	kadeřnictví
Kadeřnictví Hřensko	kadeřnictví	Hřensko	Hřensko	podle objednávek	kadeřnictví
Gabriela Raymondová	kadeřnictví	Jílové u Děčína	Jílové u Děčín	podle objednávek	kadeřnictví
Kamila Fišerová	kadeřnictví	Jílové u Děčína	Jílové u Děčín	podle objednávek	kadeřnictví

Příloha 61 Obchody s potravinami v POÚ Rumburk

Název	Typ služby	Město	Katastrální území	Provozní doba	Rozsah služeb
Bala market	obchod s potravinami	Jiříkov	Jiříkov	Po-Pa: 8-17, So: 8-12	smíšené zboží
CBA Market	obchod s potravinami	Jiříkov	Jiříkov	Po-Pa: 7-16, So: 7-11	smíšené zboží
Pekárna Šumava Group	obchod s potravinami	Jiříkov	Jiříkov	Po-Pa: 6-17, So: 6-11	pekárenské výrobky
Večerka	obchod s potravinami	Jiříkov	Jiříkov	Po-Ne: 7-20	smíšené zboží
CBA Market	obchod s potravinami	Krásná Lípa	Krásná Lípa	Po-Pa: 7-18 So-Ne: 8-16	smíšené zboží
Centrum Levného nákupu	obchod s potravinami	Krásná Lípa	Krásná Lípa	Po-Ne: 6.30-20	smíšené zboží
Potraviny Anička	obchod s potravinami	Krásná Lípa	Krásná Lípa	Po-So: 7-19 Ne: 8-18	smíšené zboží
Potraviny Farský	obchod s potravinami	Krásná Lípa	Krásná Lípa	Po-Pa: 7-20 So-Ne: 8-19	smíšené zboží
Potraviny Na Náměstí	obchod s potravinami	Krásná Lípa	Krásná Lípa	Po-Pa: 7-17 So-Ne: 8-12	smíšené zboží
Potraviny U Dragounů	obchod s potravinami	Krásná Lípa	Krásná Lípa	Po-Pa: 7-18 So: 7-12	potraviny
Smíšenka U Olinky	obchod s potravinami	Krásná Lípa	Krásná Lípa	Po-Pa: 7-20 So-Ne: 7.30-20	smíšené zboží, sázková kancelář
Potraviny-Večerka	obchod s potravinami	Rumburk	Dolní Křečany	Po-Pa: 7-20 So-Ne:8-19	obchod s potravinami
BALA Potraviny	obchod s potravinami	Rumburk	Rumburk	Po-Pa: 8-19 So-Ne: 8-18	obchod s potravinami
BIO Potraviny	obchod s potravinami	Rumburk	Rumburk	Po-Pa: 8-17 So: 8-11	obchod s potravinami
CBA Market	obchod s potravinami	Rumburk	Rumburk	Po-Pa: 7-20 So: 8-20, Ne:8-19	obchod s potravinami
ENAPO Potraviny	obchod s potravinami	Rumburk	Rumburk	Po-Pa:6.30-17 So: 7-12	obchod s potravinami
H-M Market	obchod s potravinami	Rumburk	Rumburk	Po-Pa: 6.30-17.30 So-Ne: 7-17	obchod s potravinami
Lidl Market	obchod s potravinami	Rumburk	Rumburk	Po-So: 7-20 Ne: 8-20	obchod s potravinami
Pekárna Na Náměstí	obchod s potravinami	Rumburk	Rumburk	Po-Pa: 5.30-16 So: 6-11	obchod s potravinami
Pekařství Šumava Group	obchod s potravinami	Rumburk	Rumburk	Po-Pa: 6-17 So: 6-11	obchod s potravinami
Penny Market	obchod s potravinami	Rumburk	Rumburk	Po-Ne: 7-20	obchod s potravinami
Potraviny U Krále	obchod s potravinami	Rumburk	Rumburk	Po-Pa: 6-18.30 So-Ne: 7-17.30	obchod s potravinami
Smíšenka U Zuzky	obchod s potravinami	Rumburk	Rumburk	Po-Pa: 7-17 So: 8-12	obchod s potravinami
Tesco Market	obchod s potravinami	Rumburk	Rumburk	Po-Ne: 7-21	obchod s potravinami
Phuong Ngo Dinh	obchod s potravinami	Staré Křečany	Staré Křečany	Po-Pa: 7-20 So-Ne: 8-19	smíšené zboží
Potraviny-Večerka	obchod s potravinami	Staré Křečany	Brtníky	Po-So: 7-20 Ne: 8-19	smíšené zboží

Příloha 62 Papírnictví v obcích POÚ Rumburk

Název	Typ Služby	Město	Katastrální území	Provozní doba	Rozsah služeb
Papírnictví Pachmanová	papírnictví	Rumburk	Rumburk	Po-Pa: 7.30-11.30, 12.30-16.30	papírnictví

Příloha 63 Kina v obcích POÚ Rumburk

Název	Typ Služby	Město	Katastrální území	Provozní doba	Rozsah služeb
Kulturní dům – Kino	Kino	Krásná Lípa	Krásná Lípa	So, Ne – jeden film denně	Kulturní dům
Kulturní dům Střelnice	Kino	Rumburk	Rumburk	So – jedno promítání	Kulturní dům

Příloha 64 Fitness centra v obcích POÚ Rumburk

Název	Typ Služby	Město	Katastrální území	Provozní doba	Rozsah služeb
Extrifyt Gym	Fitness Centrum	Rumburk	Rumburk	Po-Pa: 9-21 So-Ne: 10-17	fitness centrum
Fitness centrum Lužan	Fitness Centrum	Rumburk	Rumburk	Po-Pa: 9-21 So-Ne: 10-17	Fitness centrum

Příloha 65 Kadeřnictví v obcích POÚ Rumburk

Název	Typ Služby	Město	Katastrální území	Provozní doba	Rozsah služeb
Kadeřnictví Drahuš	kadeřnictví	Jiříkov	Jiříkov	Po-Pa: 8-17	kadeřnictví
Kadeřnictví Frasier	kadeřnictví	Jiříkov	Jiříkov	Po,Pa: 8-16	kadeřnictví
Kadeřnictví Betty	kadeřnictví	Krásná Lípa	Krásná Lípa	podle objednávek	kadeřnictví
Kadeřnictví Petra	kadeřnictví	Krásná Lípa	Krásná Lípa	podle objednávek	kadeřnictví
Kadeřnictví Luna	kadeřnictví	Rumburk	Rumburk	Po-Pa: 8-18 So: 8-12	kadeřnictví
Kadeřnictví Matrix	kadeřnictví	Rumburk	Rumburk	Po,St,Pa: 12-17 Út,Čt: 9-14	kadeřnictví
Kadeřnictví Retro styl	kadeřnictví	Rumburk	Rumburk	Po-Pa: 9-16	kadeřnictví
Kadeřnictví Šťastná	kadeřnictví	Rumburk	Rumburk	Po-Čt: 8-17, Pa:8-14, So:8-11	kadeřnictví
Kadeřnictví Šťastná	kadeřnictví	Rumburk	Rumburk	Po-Pa: 8-17 So: 8-11	kadeřnictví
Kadeřnictví Žaneta Knajflová	kadeřnictví	Rumburk	Rumburk	Podle objednání	kadeřnictví
Mikádo Kadeřnictví	kadeřnictví	Rumburk	Rumburk	Podle objednání	kadeřnictví
Pánské kadeřnictví	kadeřnictví	Rumburk	Rumburk	Podle objednání	kadeřnictví
Salón CRAFT	kadeřnictví	Rumburk	Rumburk	Po-Pa: 9-17	kadeřnictví, kosmetika
Salón HairStyle	kadeřnictví	Rumburk	Rumburk	Po,St,Pa: 9-15 Út,Čt: 12-17	kadeřnictví
Salón Na Pražský	kadeřnictví	Rumburk	Rumburk	Podle objednání	kadeřnictví

Salón R	kadeřnictví	Rumburk	Rumburk	Po-Pa: 8-19 So: 8-12	kadeřnictví, masáže, kosmetika
---------	-------------	---------	---------	-------------------------	--------------------------------------

Příloha 66 Obchod s potravinami v POÚ Šluknov

Název	Typ Služby	Město	Katastrální území	Provozní doba	Rozsah služeb
MůjObchod – U Standa	obchod s potravinami	Dolní Poustevna	Dolní Poustevna	Po-Pa: 7-20 So: 8-19	Smíšené zboží
Partner Market	obchod s potravinami	Dolní Poustevna	Dolní Poustevna	Po-So: 7.30 – 19:30, Ne: 8-12	Smíšené zboží
Řeznictví Dolní Poustevna	obchod s potravinami	Dolní Poustevna	Dolní Poustevna	Po-Pa: 7-17 So: 8-12	Smíšené zboží
Smíšené zboží – Petr Matějů	obchod s potravinami	Lobendava	Lobendava	Po-Pa:8-18 So:8-12	smíšené zboží
Enapo Potraviny	obchod s potravinami	Mikulášovice	Mikulášovice	Po-Pa: 7-17 So: 7-11	potraviny
ESO Market Potraviny	obchod s potravinami	Mikulášovice	Mikulášovice	Po-Pa: 8-17 So: 8-12	potraviny
D+S Market	obchod s potravinami	Šluknov	Šluknov	Po-Pa: 7-12, 13-16:30	smíšené zboží
HaK Haback	obchod s potravinami	Šluknov	Šluknov	Po-Pa: 6-16 So: 7-11	pekárenské výrobky
Pekařství Šumava Group	obchod s potravinami	Šluknov	Šluknov	Po-Pa: 6-17 So: 6-11	pekárenské výrobky
Penny Market	obchod s potravinami	Šluknov	Šluknov	Po-Ne: 7-20	smíšené zboží
Tesco	obchod s potravinami	Šluknov	Šluknov	Po-Ne: 7-21	smíšené zboží
Phany Market	obchod s potravinami	Velký Šenov	Velký Šenov	Po-Pa: 6.30-17.30, So-Ne: 6.30-11.30	smíšené zboží
Večerka Luna	obchod s potravinami	Velký Šenov	Velký Šenov	Po-Ne: 6.30-19.30	smíšené zboží
Večerka U Haničky	obchod s potravinami	Velký Šenov	Velký Šenov	Po-Ne: 7.30-20.30	smíšené zboží
Potraviny Vilémov	obchod s potravinami	Vilémov	Vilémov	Po-Pa:8-12,13-17, So:8-12	potraviny

Příloha 67 Papírnictví v obcích POÚ Šluknov

Název	Typ Služby	Město	Katastrální území	Provozní doba	Rozsah služeb
Drogérie-Papír-Hračky	papírnictví	Mikulášovice	Mikulášovice	Po-Pa: 8-12,13-17 So: 8-12	papírnictví, drogérie, hračkářství
Papírnictví	Papírnictví	Šluknov	Šluknov	Po-Pa: 7.30-12, 12.30-17	papírnictví

Příloha 68 Směnárny v obcích POÚ Šluknov

Název	Typ Služby	Město	Katastrální území	Provozní doba	Rozsah služeb
Směnárna Fortuna	Směnárna	Dolní Poustevna	Dolní Poustevna	Po-Ne: 10-22	Směnárna, Herna

Příloha 69 Kadeřnictví v obcích POÚ Šluknov

Název	Typ Služby	Město	Katastrální území	Provozní doba	Rozsah služeb
Kadeřnictví	Kadeřnictví	Dolní Poustevna	Dolní Poustevna	Po-Pa: 8-18	Kadeřnictví
Kadeřnictví Daniela Sýkorová	Kadeřnictví	Dolní Poustevna	Dolní Poustevna	Po-Pa: 8-17	Kadeřnictví
Kadeřnictví Všetečková	Kadeřnictví	Dolní Poustevna	Dolní Poustevna	Po-Čt: 8-16.30 Pa: 8-13	Kadeřnictví
Kadeřnictví Michnová	kadeřnictví	Mikulášovice	Mikulášovice	podle objednávek	kadeřnictví
Kadeřnictví Milena	kadeřnictví	Mikulášovice	Mikulášovice	Po-Pa: 8-16 So: 8-12	kadeřnictví
Kadeřnictví Michnová	kadeřnictví	Mikulášovice	Mikulášovice	podle objednávek	kadeřnictví
Kadeřnictví Drahuš	Kadeřnictví	Šluknov	Šluknov	Po-Pa: 8-17	kadeřnictví
Kadeřnictví Frasier	Kadeřnictví	Šluknov	Šluknov	Po-Pa: 8-16	kadeřnictví
Kadeřnictví Jarábková	Kadeřnictví	Šluknov	Šluknov	podle objednávek	kadeřnictví
Kadeřnictví Pischelová	Kadeřnictví	Šluknov	Šluknov	podle objednávek	kadeřnictví

Příloha 70 Obchod s potravinami v obcích POÚ Varnsdorf

Název	Typ Služby	Město	Katastrální území	Provozní doba	Rozsah služeb
Bala Market	obchod s potravinami	Horní Podluží	Horní Podluží	Po-Pa: 8-12,13-17, So: 8-12	Smíšené zboží
Pekárna Šumava Group	obchod s potravinami	Chřibská	Chřibská	Po-Pa: 6-17, So: 6-11	Potraviny
Potraviny	obchod s potravinami	Chřibská	Chřibská	Po-Pa: 6-19, So-Ne: 7:18	Potraviny
Potraviny – Smíšené zboží	obchod s potravinami	Chřibská	Chřibská	Po-Pa: 7-20, So-Ne: 7-19	Smíšené zboží
Bala Market	obchod s potravinami	Jiřetín pod Jedlovou	Jiřetín pod Jedlovou	Po-Pa: 6.30 – 19.30, So: 7-19:30	Smíšené zboží
Potraviny Na Náměstí	obchod s potravinami	Jiřetín pod Jedlovou	Jiřetín pod Jedlovou	Po-Pa: 6.30 – 20, So-Ne: 7-20	Potraviny
Potraviny-Večerka	obchod s potravinami	Jiřetín pod Jedlovou	Jiřetín pod Jedlovou	Po-Pa: 7-20, So-Ne: 7:20	Smíšené zboží
Smíšené zboží	obchod s potravinami	Rybniště	Rybniště	Po-Pa: 7-18 So: 8-12	Smíšené zboží
Albert	obchod s potravinami	Varnsdorf	Varnsdorf	Po-Ne:7-22	smíšené zboží
Billa	obchod s potravinami	Varnsdorf	Varnsdorf	Po-So:7-20 Ne:8-20	smíšené zboží
ESO Market	obchod s potravinami	Varnsdorf	Varnsdorf	Po-Ne: 7-20	smíšené zboží
Jaroslav Peček	obchod s potravinami	Varnsdorf	Varnsdorf	Po-So: 7-17	potraviny
Lidl	obchod s potravinami	Varnsdorf	Varnsdorf	Po-So:7-20 Ne:8-20	smíšené zboží
LIMMA FOOD	obchod s potravinami	Varnsdorf	Varnsdorf	Po-Pa: 6.30-17 So:6.30-11	potraviny
Můj Obchod	obchod s potravinami	Varnsdorf	Varnsdorf	Po-Pa:7.30-20 So-Ne:8-20	smíšené zboží

Pekařství Šumava Group	obchod s potravinami	Varnsdorf	Varnsdorf	Po-Pa: 6-17 So:6-11	pekárenské potraviny
Penny	obchod s potravinami	Varnsdorf	Varnsdorf	Po-Ne:7-20	smíšené zboží
Penny	obchod s potravinami	Varnsdorf	Varnsdorf	Po-Ne:7-20	smíšené zboží
Potraviny – Miroslav Vohnout	obchod s potravinami	Varnsdorf	Varnsdorf	Po-Pa:8-18 So:8-12	potraviny
Potraviny U Křížů	obchod s potravinami	Varnsdorf	Varnsdorf	Po-Pa:7.30-19 So:7.30-12, Ne:9-11	potraviny
Řeznictví PROCHÁZKA	obchod s potravinami	Varnsdorf	Varnsdorf	Po-Ne: 7-20	uzenářské potraviny
Tai Tang Vang – večerka	obchod s potravinami	Varnsdorf	Varnsdorf	Po-Ne:8-20	smíšené zboží
Albert	obchod s potravinami	Varnsdorf	Varnsdorf	Po-Ne:7-22	smíšené zboží

Příloha 71 Papírnictví v POÚ Varnsdorf

Název	Typ Služby	Město	Katastrální území	Provozní doba	Rozsah služeb
Anna Pachmanová	papírnictví	Varnsdorf	Varnsdorf	Po-Pa:8-12,13-16.30	papírnictví

Příloha 72 Kina v obcích POÚ Varnsdorf

Název	Typ Služby	Město	Katastrální území	Provozní doba	Rozsah služeb
Bio Luž	Kino	Jiřetín pod Jedlovou	Jiřetín pod Jedlovou	Jedno promítání v pátek a sobotu	Kino
Centrum Panorama Varnsdorf	kino	Varnsdorf	Varnsdorf	jedno promítání denně	kino

Příloha 73 Fitness centra v POÚ Varnsdorf

Název	Typ Služby	Město	Katastrální území	Provozní doba	Rozsah služeb
Balance, fitness a relax centrum	fitness centrum	Varnsdorf	Varnsdorf	Po-Ne: 9-20	fitness centrum
Fitness Sokol Jaroslav	fitness centrum	Varnsdorf	Varnsdorf	Po-Pa:10-12,14-21, So:14-18	fitness centrum

Příloha 74 Směnárny v POÚ Varnsdorf

Název	Typ Služby	Město	Katastrální území	Provozní doba	Rozsah služeb
Rukov Ja + VA S.r.o.	směnárna	Varnsdorf	Varnsdorf	Po-Ne:7-20	směnárna
Směnárna Calta	směnárna	Varnsdorf	Varnsdorf	Po-Ne:7-20	směnárna
Rukov Ja + VA S.r.o.	směnárna	Varnsdorf	Varnsdorf	Po-Ne:7-20	směnárna

Příloha 75 Kadeřnictví v obcích POÚ Varnsdorf

Název	Typ Služby	Město	Katastrální území	Provozní doba	Rozsah služeb
Kadeřnictví pánské-dámské	Kadeřnictví	Jiřetín pod Jedlovou	Jiřetín pod Jedlovou	Po,St,Pa: 8-16	Kadeřnictví
Kadeřnický salón Hana Hublerová	kadeřnictví	Varnsdorf	Varnsdorf	Po-Pa:8-18 So:8-14	kadeřnictví, kosmetika
Kadeřnický salón Hana Hublerová	kadeřnictví	Varnsdorf	Varnsdorf	Po-Pa:8-18 So:8-14	kadeřnictví, kosmetika
Kadeřnický salón Hana Hublerová	kadeřnictví	Varnsdorf	Varnsdorf	Po-Pa:8-18 So:8-14	kadeřnictví, kosmetika
Kadeřnický salón Hana Hublerová	kadeřnictví	Varnsdorf	Varnsdorf	Po-Pa:8-18 So:8-14	kadeřnictví, kosmetika
Kadeřnický salón Hana Hublerová	kadeřnictví	Varnsdorf	Varnsdorf	Po-Pa:8-18 So:8-14	kadeřnictví, kosmetika
Kadeřnický salón Hana Hublerová	kadeřnictví	Varnsdorf	Varnsdorf	Po-Pa:8-18 So:8-14	kadeřnictví, kosmetika
Kadeřnický salón Hana Hublerová	kadeřnictví	Varnsdorf	Varnsdorf	Po-Pa:8-18 So:8-14	kadeřnictví, kosmetika
Kadeřnický salón Hana Hublerová	kadeřnictví	Varnsdorf	Varnsdorf	Po-Pa:8-18 So:8-14	kadeřnictví, kosmetika
Kadeřnický salón Hana Hublerová	kadeřnictví	Varnsdorf	Varnsdorf	Po-Pa:8-18 So:8-14	kadeřnictví, kosmetika
Kadeřnický salón Hana Hublerová	kadeřnictví	Varnsdorf	Varnsdorf	Po-Pa:8-18 So:8-14	kadeřnictví, kosmetika