







Legenda

-  Hranice obcí
-  Hranice okresu Teplice (NUTS 4)
-  Železnice (ÚAP)
-  Dálnice, rychlostní komunikace a silnice I. třídy (ÚAP)
-  Silnice II. a III. třídy (ÚAP)


Vektorizované parcely

-  Silnice I. třídy
-  Silnice II. třídy
-  Silnice III. třídy
-  Železnice

Zpracováno v rámci bakalářské práce:
"Využití digitální katastrální mapy v
územním plánování"
Autor: Irena Kidorová
FŽP, ČZU v Praze, 2015

Pozn.: Podkladem je WMS ortofotomapa ČÚZK

1:25 000



Příloha č.2: Ukázka
převodu liniových dat
do polygonové vrstvy