

# SITUACE - BÍLINA

ř. km 31,6342 - 35,1496

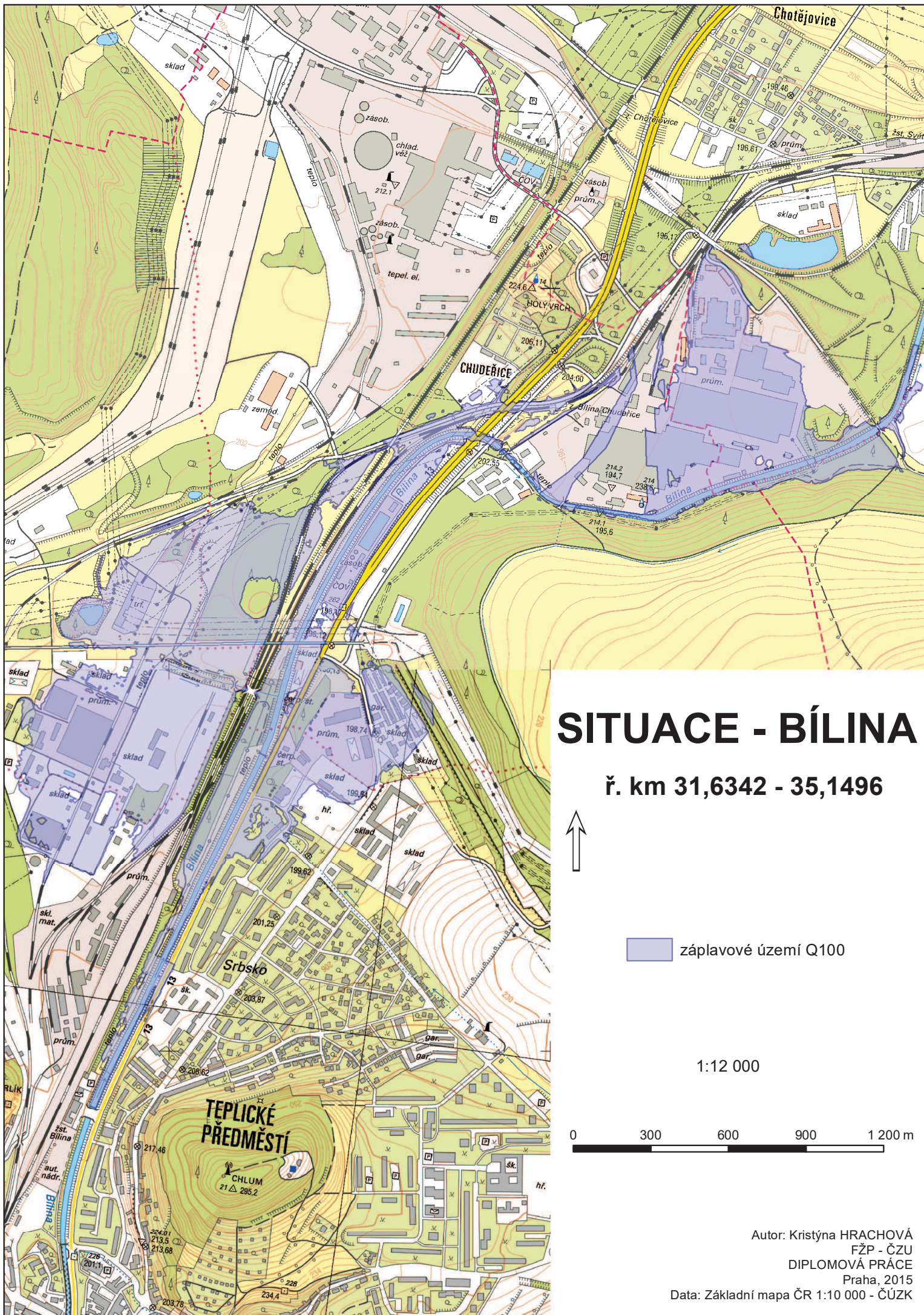


 záplavové území Q100

1:12 000

0 300 600 900 1 200 m

Autor: Kristýna HRACHOVÁ  
FŽP - ČZU  
DIPLOMOVÁ PRÁCE  
Praha, 2015  
Data: Ortofoto ČR - ČÚZK



# SITUACE - BÍLINA

ř. km 31,6342 - 35,1496




záplavové území Q100

1:12 000

0 300 600 900 1 200 m

Autor: Kristýna HRACHOVÁ  
FŽP - ČZU  
DIPLOMOVÁ PRÁCE  
Praha, 2015  
Data: Základní mapa ČR 1:10 000 - ČÚZK











# SITUACE - BÍLINA

ř. km 31,6342 - 35,1496



Hloubky (m)

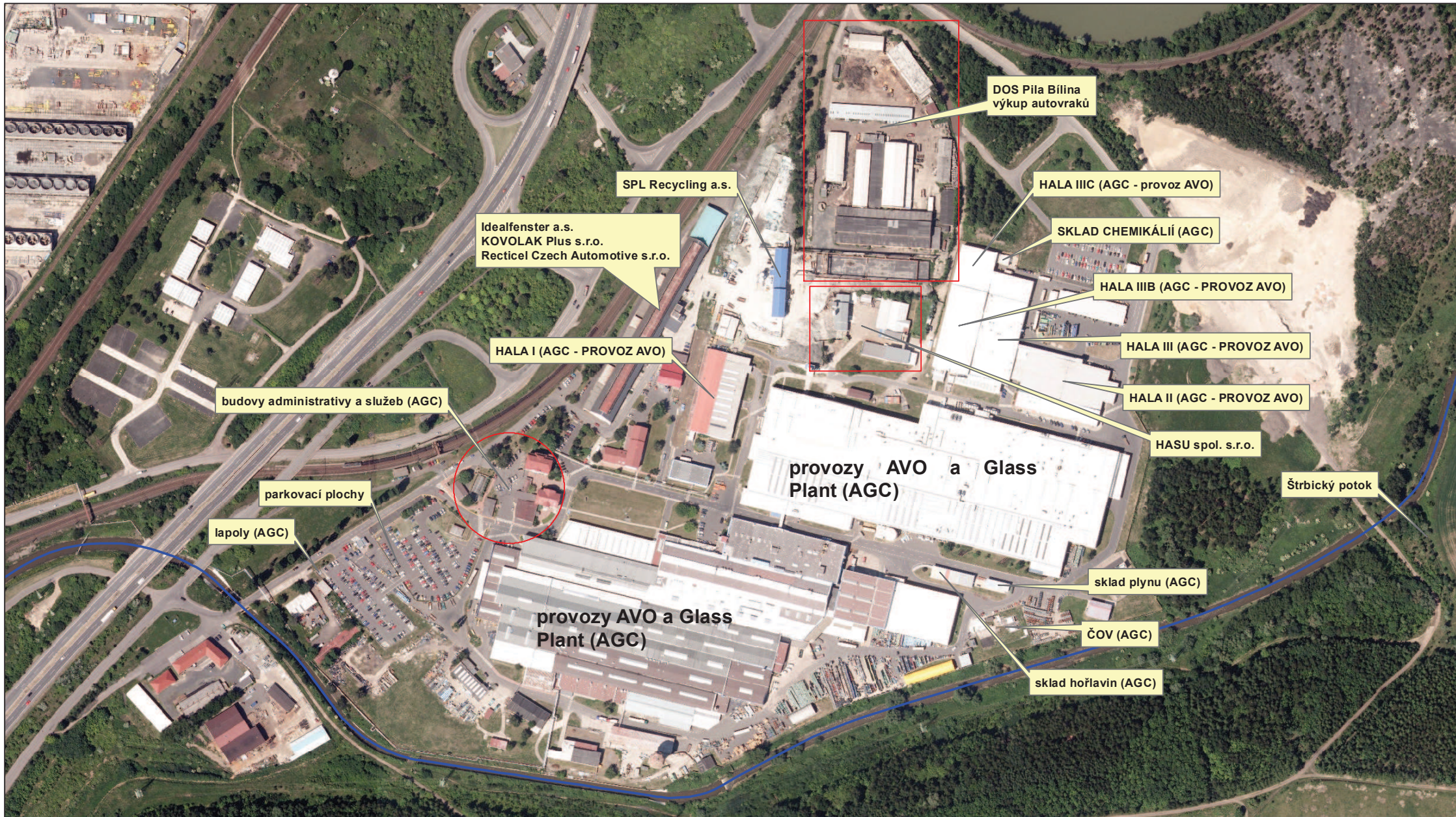
-  0 - 1
-  1 - 2
-  2 - 3
-  3 - 4
-  4 - 5
-  5 - 6
-  6 - 7
-  7 - 7.5

1:12 000

0 300 600 900 1 200 m

Autor: Kristýna HRACHOVÁ  
FŽP - ČZU  
DIPLOMOVÁ PRÁCE  
Praha, 2015  
Data: Ortofoto ČR - ČÚZK

# Objekty průmyslového areálu sklárny AGC a.s.



1:3 000

0 75 150 225 300 m



## Legenda

— Bílina

Autor: Kristýna HRACHOVÁ  
FŽP - ČZU  
DIPLOMOVÁ PRÁCE  
Praha, 2015  
Data: Ortofoto ČR - ČÚZK

# Objekty průmyslového areálu SD Bílina



1:3 000

0 50 100 150 200 m

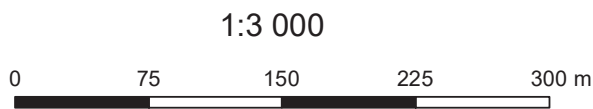
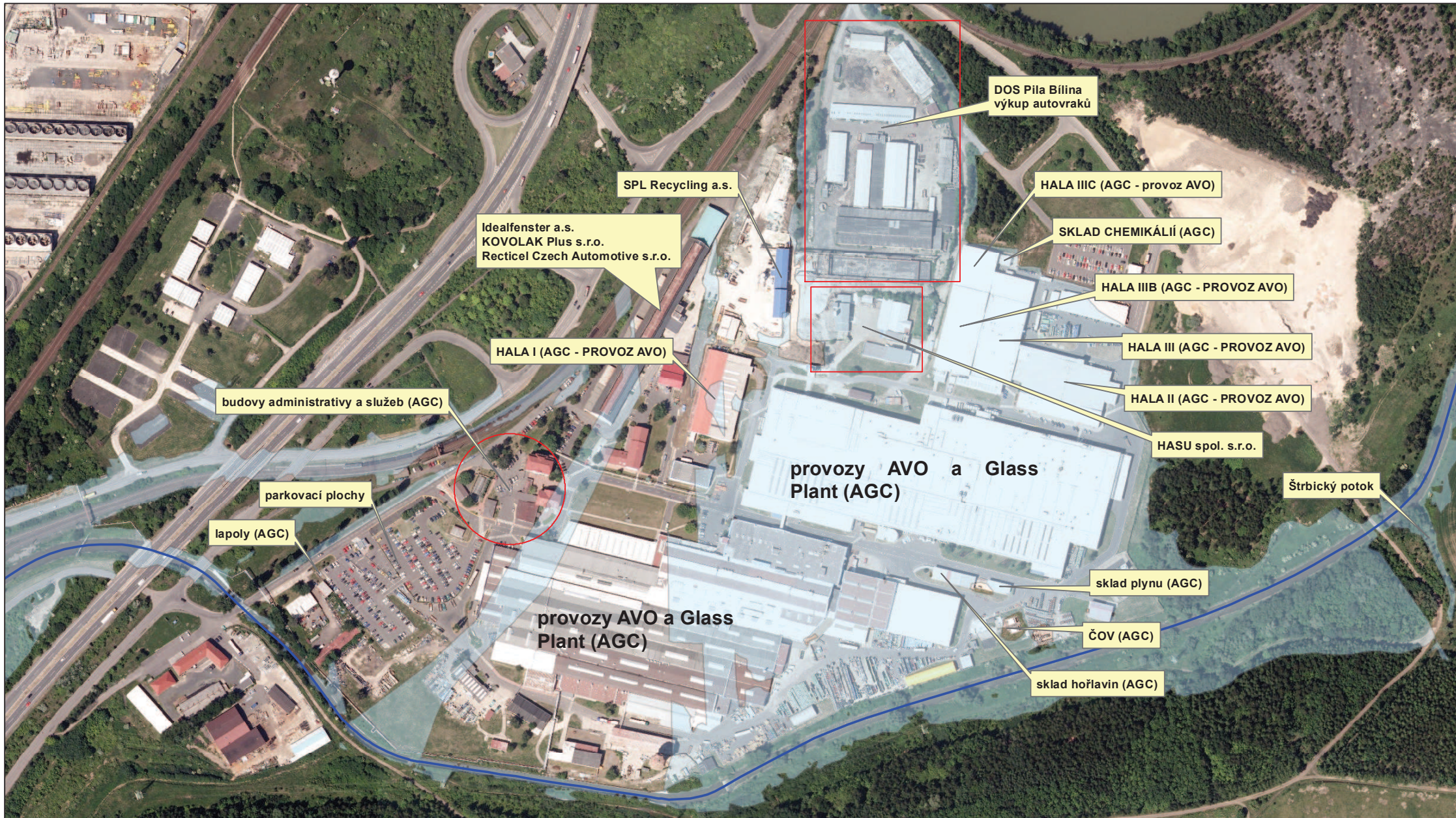


## Legenda

— Bílina

Autor: Kristýna HRACHOVÁ  
FŽP - ČZU  
DIPLOMOVÁ PRÁCE  
Praha, 2015  
Data: Ortofoto ČR - ČÚZK

# Objekty průmyslového areálu sklárny AGC a.s.



## Legenda

- Bílina
- záplavové území Q100

Autor: Kristýna HRACHOVÁ  
FŽP - ČZU  
DIPLOMOVÁ PRÁCE  
Praha, 2015  
Data: Ortofoto ČR - ČÚZK

# Objekty průmyslového areálu SD Bílina



1:3 000



## Legenda

- Bílina
- záplavové území Q100

Autor: Kristýna HRACHOVÁ  
FŽP - ČZU  
DIPLOMOVÁ PRÁCE  
Praha, 2015  
Data: Ortofoto ČR - ČÚZK

0 50 100 150 200 m