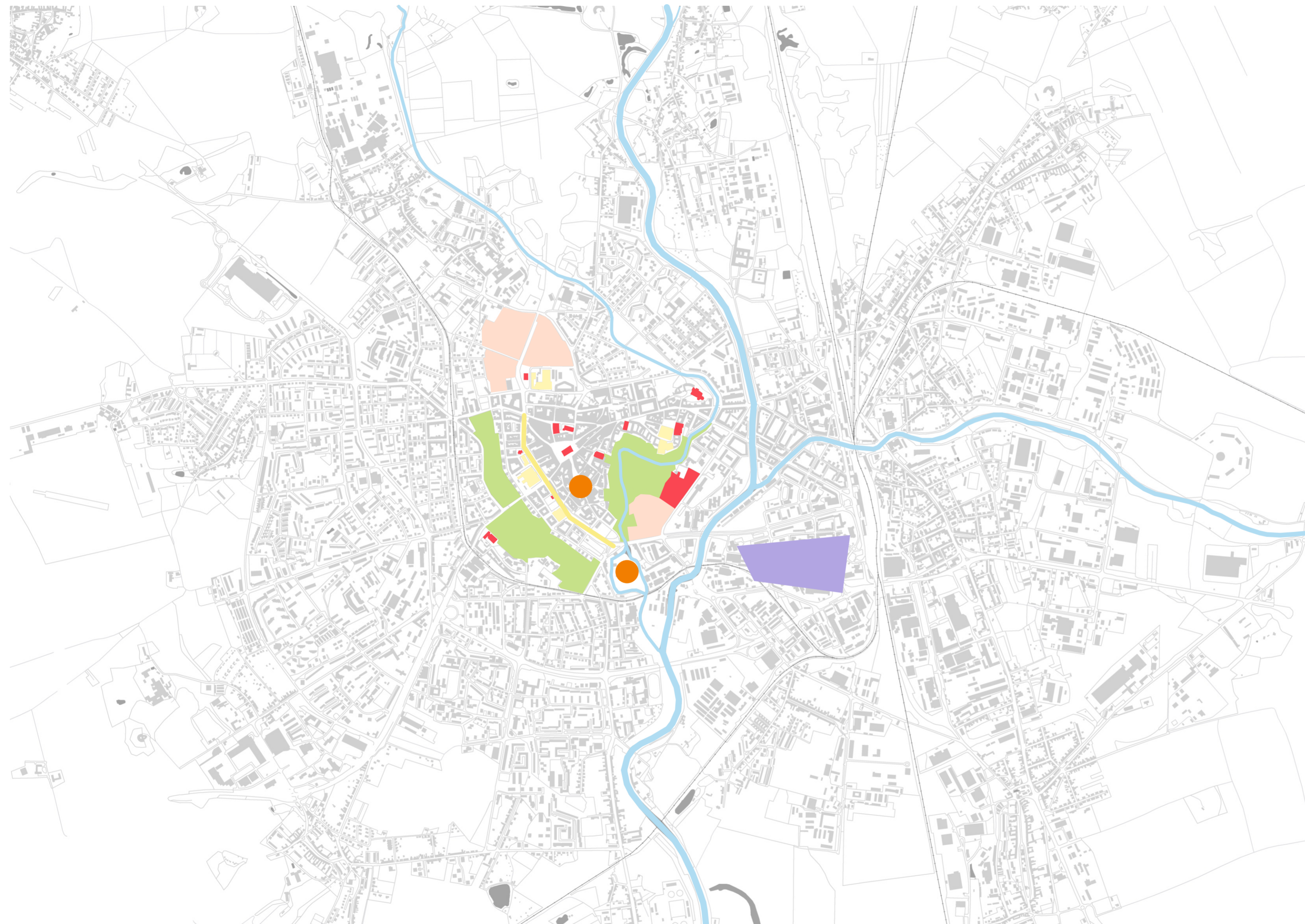


OLOMOUC - ŠIRŠÍ VZTAHY



Legenda:

- Rekreační plocha
- Dopravní tahy
- Vodní plocha
- Instituce
- Turistické cíle
- Průmyslová zóna
- Zájmové území
- Centra obchodu

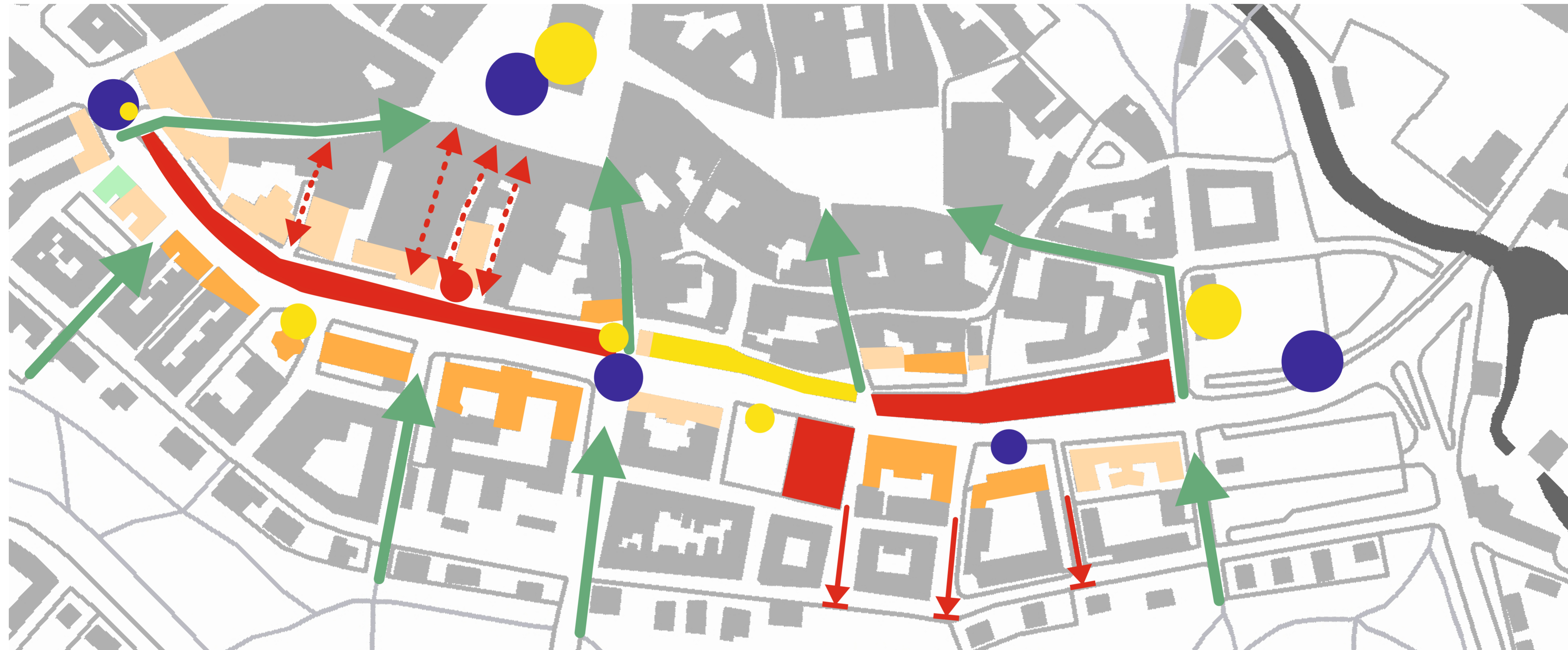
S



1:20 000

REVITALIZACE TŘÍDY SVOBODY V OLOMOUCI		ČESKÁ ZEMĚDĚLSKÁ UNIVERZITA V PRAZE FAKULTA ŽIVOTNÍHO PROSTŘEDÍ KATEDRA APLIKOVANÉ GEOINFORMATIKY A ÚZEMNÍHO PLÁNOVÁNÍ	
Název:	Širší vztahy	Rok:	2014
Vypracovala:	Aneta Kulišťáková	Příloha č.:	1
Diplomová práce		Vedoucí DP:	Ing. Vojtěch Novotný, Ph.D.

ANALÝZA TŘÍDY SVOBODY




Legenda:

- Orientační bod
- Estetická závada
- Uzel

Prostupnost

- Dobrá
- Špatná
- - - - - → Špatně vizuálně identifikovatelná

- Obchodní parter ano
- Obchodní parter ne - může být
- Obchodní parter ne - nemůže být



1 : 2 000

REVITALIZACE TŘÍDY SVOBODY V OLOMOUCI		ČESKÁ ZEMĚDĚLSKÁ UNIVERZITA V PRAZE FAKULTA ŽIVOTNÍHO PROSTŘEDÍ KATEDRA APLIKOVANÉ GEOINFORMATIKY A ÚZEMNÍHO PLÁNOVÁNÍ	
Název:	Analýza území	Rok:	2014
Vypracovala:	Aneta Kulišťáková	Příloha č.:	2
Diplomová práce		Vedoucí DP:	Ing. Vojtěch Novotný, Ph.D.

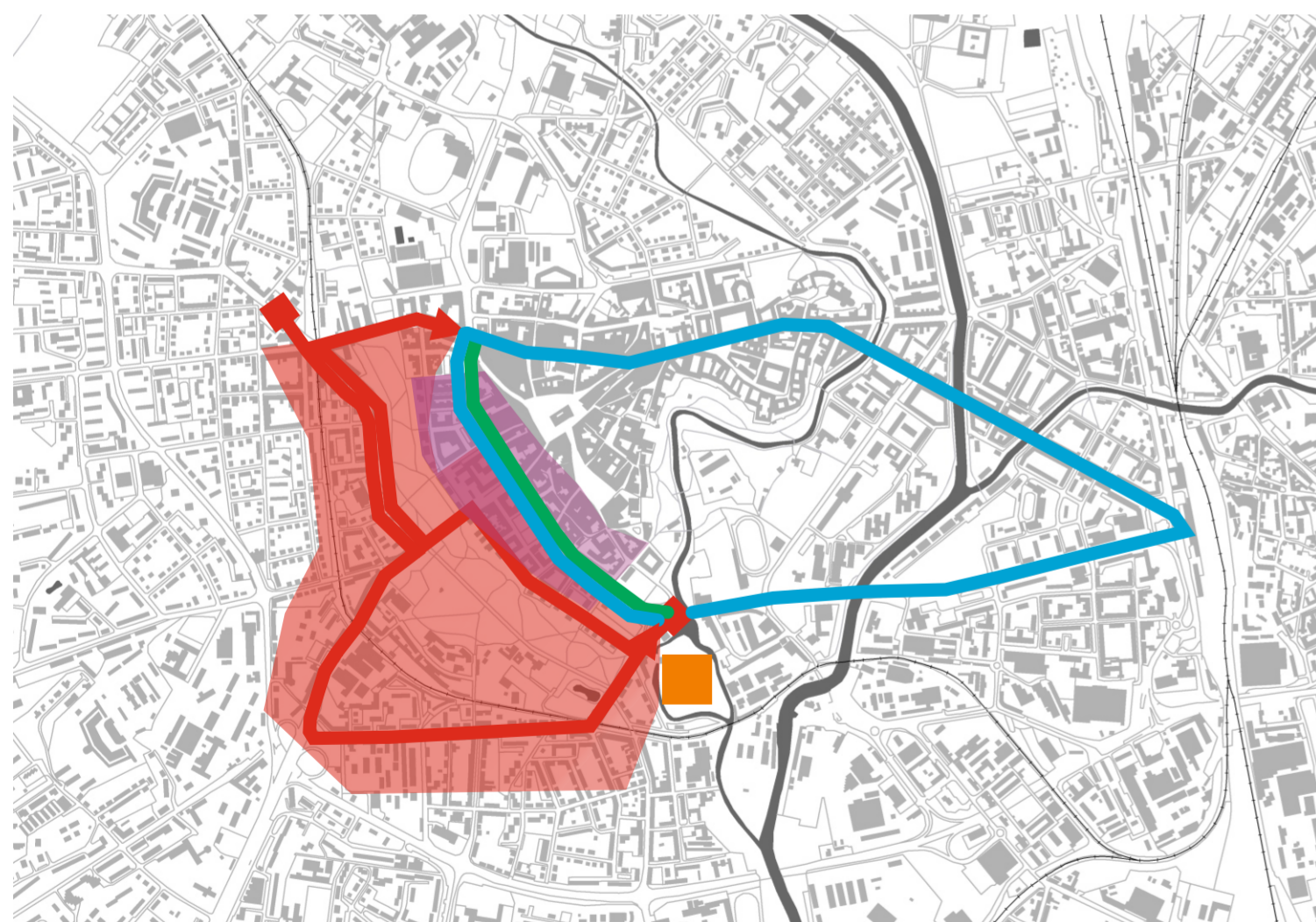
NÁVRH TOKŮ ŠIRŠÍCH VZTAHŮ



Legenda:

- pěší zóna
- objíždná trasa linek MHD

1 : 20 000



Legenda:



Obtížná dostupnost pro rezidenty



Dopad na okolí

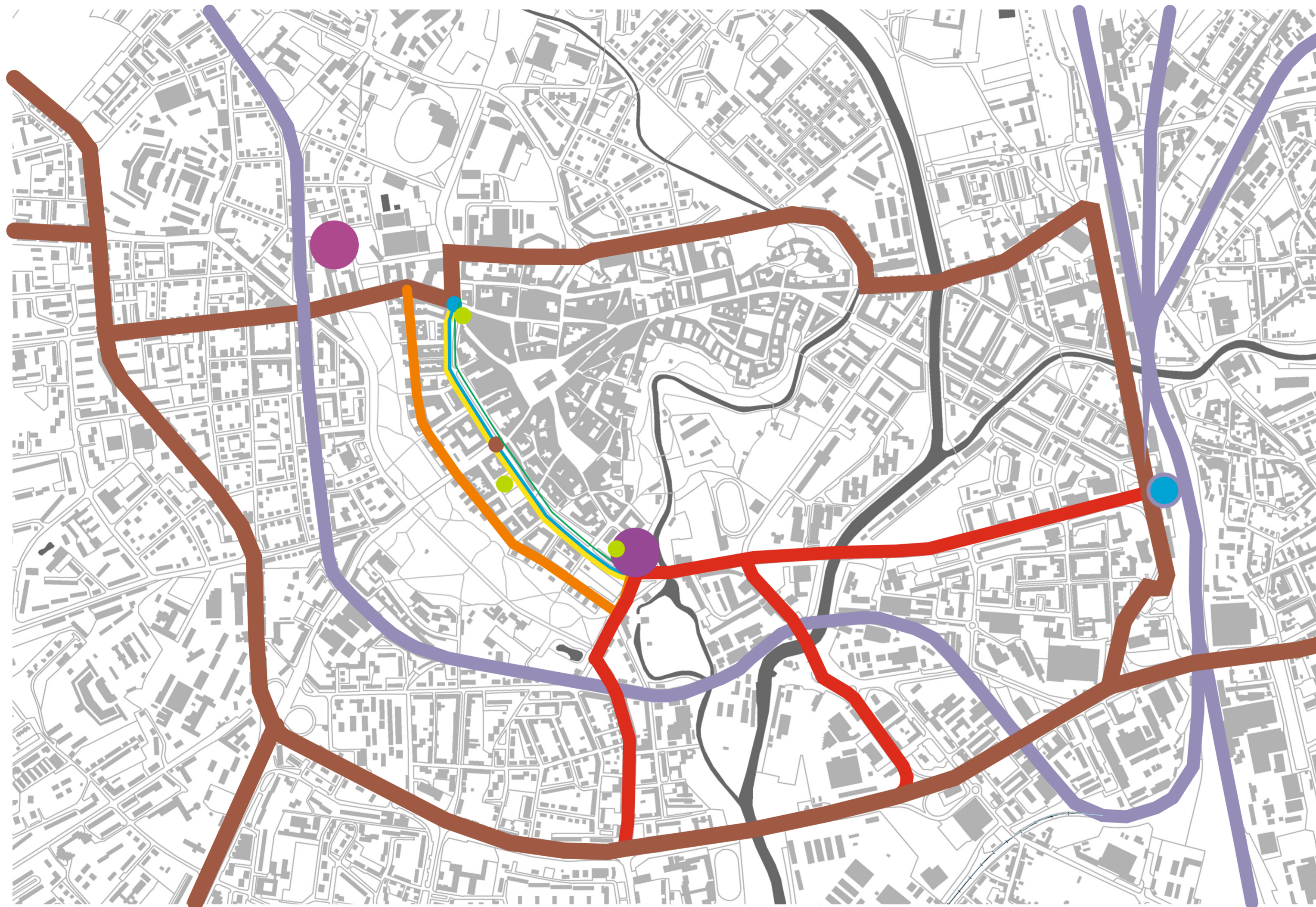
1 : 20 000



1 : 15 000

REVITALIZACE TŘÍDY SVOBODY V OLOMOUCI		ČESKÁ ZEMĚDĚLSKÁ UNIVERZITA V PRAZE FAKULTA ŽIVOTNÍHO PROSTŘEDÍ KATEDRA APLIKOVANÉ GEOINFORMATIKY A ÚZEMNÍHO PLÁNOVÁNÍ	
Název:	Návrh	Rok:	2014
Vypracovala:	Aneta Kulišťáková	Příloha č.:	3
Diplomová práce		Vedoucí DP:	Ing. Vojtěch Novotný, Ph.D.

ŘEŠENÍ DOPRAVNÍ SITUACE



Legenda:

Automobilová doprava

- Zájmové území - eliminace dopravy
- Přístup pro rezidenty
- Objízdné trasy
- Hlavní navazující tahy
- Záchytné parkoviště

Hromadná doprava

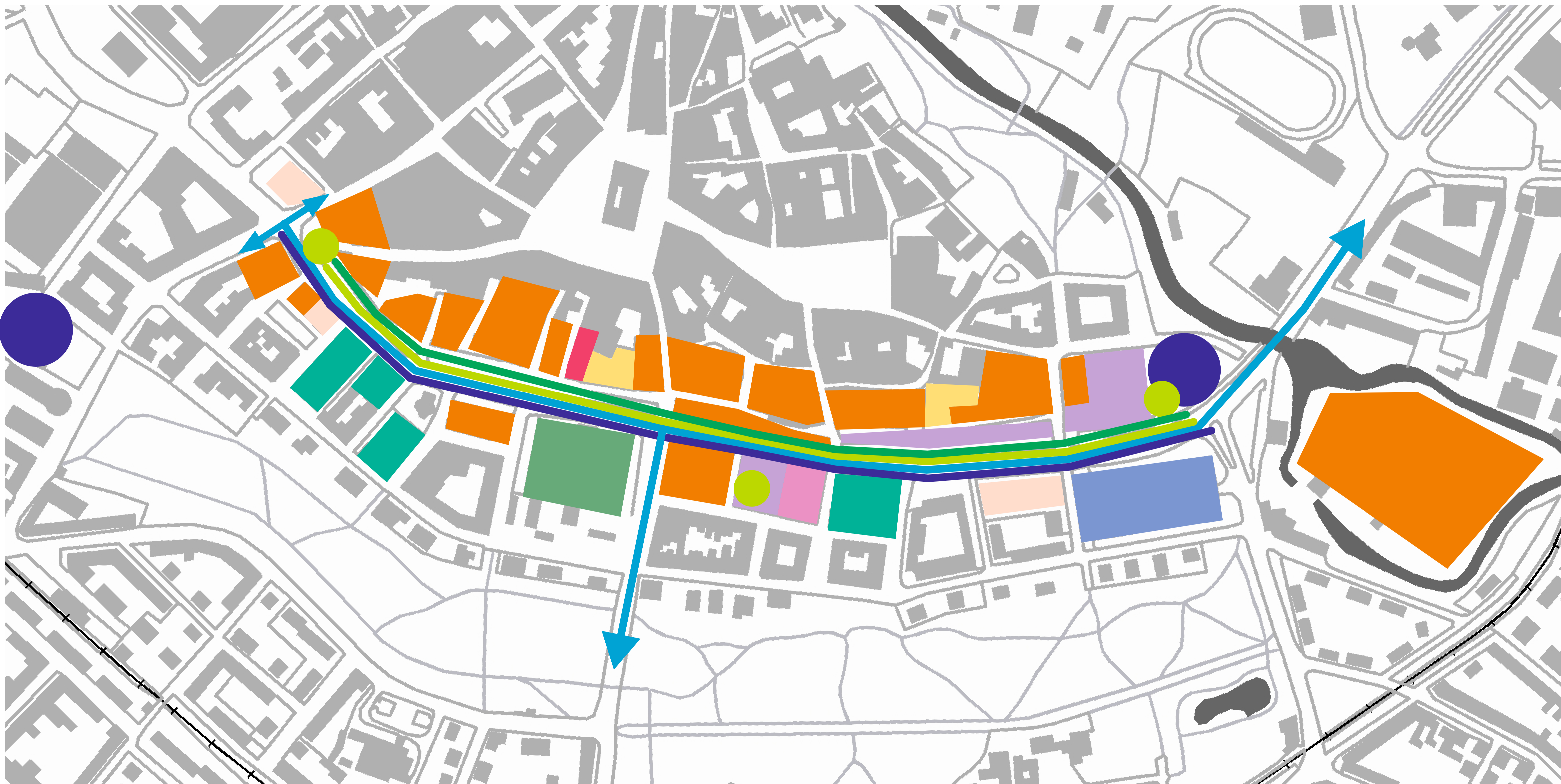
- Tramvajové linky
- Autobusové linky
- Železnice
- Dopravní uzel
- Cyklostezka
- Bike share



1 : 10 000


REVITALIZACE TŘÍDY SVOBODY V OLOMOUCI		ČESKÁ ZEMĚDĚLSKÁ UNIVERZITA V PRAZE FAKULTA ŽIVOTNÍHO PROSTŘEDÍ KATEDRA APLIKOVANÉ GEOINFORMATIKY A ÚZEMNÍHO PLÁNOVÁNÍ	
Název:	Řešení dopravy	Rok:	2014
Vypracovala:	Aneta Kulišťáková	Příloha č.:	4
Diplomová práce		Vedoucí DP:	Ing. Vojtěch Novotný, Ph.D.

FUNKČNÍ USPOŘÁDÁNÍ TRÍDY SVOBODY



Legenda:

	Služby/služby v parteru		Hřiště		Parkování
	Zdravotnické zařízení		Veřejný prostor		Bike share
	Vzdělávací zařízení		Kulturní zařízení		Zpevněný povrch - chodník
	Autobusový terminál		Plochy určené k zástavbě		Cyklostezka
	Instituce				Tramvajové těleso
					Vozovka



1 : 1 500

REVITALIZACE TRŽNÍ TRÝDY SVOBODY V OLOMOUCI		ČESKÁ ZEMĚDĚLSKÁ UNIVERZITA V PRAZE FAKULTA ŽIVOTNÍHO PROSTŘEDÍ KATEDRA APLIKOVANÉ GEOINFORMATIKY A ÚZEMNÍHO PLÁNOVÁNÍ	
Název:	Funkční uspořádání	Rok:	2014
Vypracovala:	Aneta Kulišťáková	Příloha č.:	5
Diplomová práce		Vedoucí DP:	Ing. Vojtěch Novotný, Ph.D.

ŘEZY PROSTÉ



Použité zkratky:
V... vozovka
CH... chodník
T... tramvaj
TP... travnatý pás
C... cyklostezka

REVITALIZACE TŘÍDY SVOBODY V OLOMOUCI		ČESKÁ ZEMĚDĚLSKÁ UNIVERZITA V PRAZE FAKULTA ŽIVOTNÍHO PROSTŘEDÍ KATEDRA APLIKOVANÉ GEOINFORMATIKY A ÚZEMNÍHO PLÁNOVÁNÍ	
Název:	Řezy prosté	Rok:	2014
Vypracovala:	Aneta Kulišťáková	Příloha č.:	6
Diplomová práce		Vedoucí DP:	Ing. Vojtěch Novotný, Ph.D.