

OBJECTID	hl_města
1	Amsterdam
2	Amsterdam
3	Amsterdam
4	Amsterdam
5	Amsterdam
6	Amsterdam
7	Amsterdam
8	Amsterdam
9	Amsterdam
10	Amsterdam
11	Amsterdam
12	Amsterdam
13	Amsterdam
14	Amsterdam
15	Amsterdam
16	Amsterdam
17	Amsterdam
18	Amsterdam
19	Amsterdam
20	Amsterdam
21	Amsterdam
22	Amsterdam
23	Amsterdam
24	Amsterdam
25	Amsterdam
26	Amsterdam
27	Amsterdam
28	Amsterdam
29	Amsterdam
30	Amsterdam
31	Amsterdam
32	Amsterdam
33	Amsterdam
34	Amsterdam
35	Amsterdam
36	Amsterdam
37	Amsterdam
38	Amsterdam
39	Amsterdam
40	Amsterdam
41	Amsterdam
42	Amsterdam
43	Amsterdam
44	Amsterdam
45	Amsterdam
46	Amsterdam
47	Amsterdam
48	Amsterdam
49	Amsterdam
50	Amsterdam
51	Amsterdam
52	Amsterdam
53	Amsterdam
54	Amsterdam
55	Amsterdam
56	Amsterdam
57	Amsterdam
58	Amsterdam
59	Amsterdam
60	Amsterdam

Pokryv1990
Doly, skládky, staveniště
Doly, skládky, staveniště
Doly, skládky, staveniště
Doly, skládky, staveniště
Doly, skládky, staveniště
Doly, skládky, staveniště
Doly, skládky, staveniště
Doly, skládky, staveniště
Doly, skládky, staveniště
Dopravní infrastruktura
Dopravní infrastruktura
Dopravní infrastruktura
Dopravní infrastruktura
Dopravní infrastruktura
Dopravní infrastruktura
Dopravní infrastruktura
Dopravní infrastruktura
Industriální zástavba
Industriální zástavba
Industriální zástavba
Industriální zástavba
Industriální zástavba
Industriální zástavba
Industriální zástavba
Industriální zástavba
Industriální zástavba
Industriální zástavba
Lesy a přírodní oblasti
Lesy a přírodní oblasti
Lesy a přírodní oblasti
Lesy a přírodní oblasti
Lesy a přírodní oblasti
Lesy a přírodní oblasti
Lesy a přírodní oblasti
Lesy a přírodní oblasti
Lesy a přírodní oblasti
Mokřady a vodní plochy
Mokřady a vodní plochy
Mokřady a vodní plochy
Mokřady a vodní plochy
Mokřady a vodní plochy
Mokřady a vodní plochy
Mokřady a vodní plochy
Moře
Obytná zástavba
Obytná zástavba
Obytná zástavba
Obytná zástavba
Obytná zástavba
Obytná zástavba
Obytná zástavba
Obytná zástavba
Rekreační oblasti
Rekreační oblasti
Rekreační oblasti
Rekreační oblasti
Rekreační oblasti
Rekreační oblasti
Rekreační oblasti
Rekreační oblasti
Zemědělský půdní fond
Zemědělský půdní fond
Zemědělský půdní fond
Zemědělský půdní fond

Pokryv2018	Shape_Length	Shape_Area	POLY_AREA
Doly, sklárky, staveniště	18415.90195	2556640.552	2.556640552
Dopravní infrastruktura	31161.61992	7630214.304	7.630214304
Industriální zástavba	47248.62419	5663552.75	5.66355275
Lesy a přírodní oblasti	2529.402197	108187.2384	0.108187238
Mokřady a vodní plochy	21033.62982	2860408.818	2.860408818
Obytná zástavba	74416.83112	16251240.74	16.25124074
Rekreační oblasti	1501.842526	81307.56855	0.081307569
Zemědělský půdní fond	4827.0311	704570.285	0.704570285
Doly, sklárky, staveniště	2441.067055	216518.6143	0.216518614
Dopravní infrastruktura	192303.007	41636230.67	41.63623067
Industriální zástavba	1069.567428	35094.3517	0.035094352
Lesy a přírodní oblasti	2592.490026	119312.7634	0.119312763
Mokřady a vodní plochy	3752.468382	66251.5577	0.066251558
Obytná zástavba	4089.335663	303355.631	0.303355631
Rekreační oblasti	3212.39186	91502.4427	0.091502443
Doly, sklárky, staveniště	3279.704615	349523.7268	0.349523727
Dopravní infrastruktura	9186.357266	665996.8451	0.665996845
Industriální zástavba	266010.2687	53008012.99	53.00801299
Lesy a přírodní oblasti	2239.050292	139882.4426	0.139882443
Mokřady a vodní plochy	4162.190205	299831.7155	0.299831716
Obytná zástavba	10365.53149	633932.9224	0.633932922
Rekreační oblasti	3556.422116	272735.4346	0.272735435
Zemědělský půdní fond	1330.474083	50849.35465	0.050849355
Doly, sklárky, staveniště	2024.543985	129885.9976	0.129885998
Dopravní infrastruktura	24361.91894	1949647.767	1.949647767
Industriální zástavba	16621.78806	1581445.144	1.581445144
Lesy a přírodní oblasti	563579.892	246044586.2	246.0445862
Mokřady a vodní plochy	884.6013178	7479.79245	0.007479792
Obytná zástavba	45988.52102	3698051.237	3.698051237
Rekreační oblasti	43600.53596	4484900.272	4.484900272
Zemědělský půdní fond	23641.96103	1751638.454	1.751638454
Doly, sklárky, staveniště	5399.955918	500216.3109	0.500216311
Dopravní infrastruktura	34234.55275	1618062.966	1.618062966
Industriální zástavba	6822.335727	429892.1109	0.429892111
Lesy a přírodní oblasti	4561.68965	414808.8494	0.414808849
Mokřady a vodní plochy	856519.8718	723512330.2	723.5123302
Obytná zástavba	21490.95413	2435730.919	2.435730919
Rekreační oblasti	15616.73962	1625451.643	1.625451643
Zemědělský půdní fond	2285.545243	269249.2054	0.269249205
Moře	97955.27079	349369730.5	349.3697305
Doly, sklárky, staveniště	6230.677252	346004.0572	0.346004057
Dopravní infrastruktura	2813.085732	178170.5051	0.178170505
Industriální zástavba	51765.76638	4784862.478	4.784862478
Lesy a přírodní oblasti	3881.503842	137259.9412	0.137259941
Mokřady a vodní plochy	654.5597435	23871.6547	0.023871655
Obytná zástavba	1343832.834	386099226.7	386.0992267
Rekreační oblasti	24495.60973	1504649.261	1.504649261
Zemědělský půdní fond	12837.87865	539411.2879	0.539411288
Doly, sklárky, staveniště	5854.859684	403839.4127	0.403839413
Dopravní infrastruktura	20925.35854	1466429.559	1.466429559
Industriální zástavba	8514.885343	764040.0758	0.764040076
Lesy a přírodní oblasti	483.37915	11931.3127	0.011931313
Mokřady a vodní plochy	10372.42678	463836.9143	0.463836914
Obytná zástavba	53073.50576	5002359.879	5.002359879
Rekreační oblasti	489891.0219	83845290.82	83.84529082
Zemědělský půdní fond	13116.45264	1383748.92	1.38374892
Doly, sklárky, staveniště	115573.0407	16382261.12	16.38226112
Dopravní infrastruktura	283560.4361	22813070.51	22.81307051
Industriální zástavba	275057.8533	37607800.78	37.60780078
Lesy a přírodní oblasti	285038.8554	44594665.65	44.59466565

61	Amsterdam
62	Amsterdam
63	Amsterdam
64	Amsterdam
65	Athény
66	Athény
67	Athény
68	Athény
69	Athény
70	Athény
71	Athény
72	Athény
73	Athény
74	Athény
75	Athény
76	Athény
77	Athény
78	Athény
79	Athény
80	Athény
81	Athény
82	Athény
83	Athény
84	Athény
85	Athény
86	Athény
87	Athény
88	Athény
89	Athény
90	Athény
91	Athény
92	Athény
93	Athény
94	Athény
95	Athény
96	Athény
97	Athény
98	Athény
99	Athény
100	Athény
101	Athény
102	Athény
103	Athény
104	Athény
105	Athény
106	Athény
107	Athény
108	Athény
109	Athény
110	Athény
111	Athény
112	Athény
113	Athény
114	Athény
115	Athény
116	Athény
117	Athény
118	Athény
119	Athény
120	Athény
121	Athény

Zemědělský půdní fond
Zemědělský půdní fond
Zemědělský půdní fond
Zemědělský půdní fond
Doly, skládky, staveniště
Doly, skládky, staveniště
Doly, skládky, staveniště
Doly, skládky, staveniště
Doly, skládky, staveniště
Doly, skládky, staveniště
Doly, skládky, staveniště
Doly, skládky, staveniště
Doly, skládky, staveniště
Doly, skládky, staveniště
Doly, skládky, staveniště
Dopravní infrastruktura
Dopravní infrastruktura
Dopravní infrastruktura
Dopravní infrastruktura
Dopravní infrastruktura
Dopravní infrastruktura
Dopravní infrastruktura
Industriální zástavba
Industriální zástavba
Industriální zástavba
Industriální zástavba
Industriální zástavba
Industriální zástavba
Industriální zástavba
Industriální zástavba
Industriální zástavba
Industriální zástavba
Lesy a přírodní oblasti
Lesy a přírodní oblasti
Lesy a přírodní oblasti
Lesy a přírodní oblasti
Lesy a přírodní oblasti
Lesy a přírodní oblasti
Lesy a přírodní oblasti
Lesy a přírodní oblasti
Lesy a přírodní oblasti
Lesy a přírodní oblasti
Mokřady a vodní plochy
Mokřady a vodní plochy
Mokřady a vodní plochy
Mokřady a vodní plochy
Moře
Moře
Moře
Moře
Moře
Moře
Moře
Moře
Obytná zástavba
Obytná zástavba
Obytná zástavba

Mokřady a vodní plochy	125490.0543	16991125.52	16.99112552
Obytná zástavba	775267.7184	119534248.4	119.5342484
Rekreační oblasti	332418.129	46011918.6	46.0119186
Zemědělský půdní fond	2203255.518	1583250958	1583.250958
	75199.66975	22685454.44	22.68545444
Dopravní infrastruktura	15846.71978	1045700.975	1.045700975
Industriální zástavba	35934.56042	4934335.403	4.934335403
Lesy a přírodní oblasti	5812.696336	304923.4671	0.304923467
Obytná zástavba	33773.6405	3538034.178	3.538034178
Zemědělský půdní fond	12818.75631	1091715.436	1.091715436
	543.3708079	10142.7471	0.010142747
Doly, skládky, staveniště	53257.38062	6337179.726	6.337179726
Dopravní infrastruktura	17348.27377	11775016.22	11.77501622
Industriální zástavba	8908.275891	756525.4945	0.756525495
Lesy a přírodní oblasti	70807.30754	5749408.479	5.749408479
Mokřady a vodní plochy	1699.024819	62528.07955	0.06252808
Moře	2456.414693	19432.07245	0.019432072
Obytná zástavba	56805.17758	15495229.67	15.49522967
Rekreační oblasti	15892.94485	1681207.388	1.681207388
Zemědělský půdní fond	4956.914457	325451.5356	0.325451536
Dopravní infrastruktura	84592.3078	11525499.08	11.52549908
Industriální zástavba	13202.56235	2004313.508	2.004313508
Lesy a přírodní oblasti	510.7891579	12141.62955	0.01214163
Moře	21415.67957	365619.6206	0.365619621
Obytná zástavba	19188.94937	867116.3208	0.867116321
Rekreační oblasti	5398.223395	1461704.107	1.461704107
Zemědělský půdní fond	2125.831348	62247.3096	0.06224731
	2976.909923	311805.6872	0.311805687
Doly, skládky, staveniště	3963.535863	609684.3289	0.609684329
Dopravní infrastruktura	47134.78691	3867989.149	3.867989149
Industriální zástavba	242889.9295	48695148.01	48.69514801
Lesy a přírodní oblasti	11920.01831	449474.8892	0.449474889
Moře	12267.66718	182715.3486	0.182715349
Obytná zástavba	45845.74997	2242729.358	2.242729358
Rekreační oblasti	17861.5879	2725439.841	2.725439841
Zemědělský půdní fond	6983.903996	256800.8101	0.25680081
	29648.66976	1404652.93	1.40465293
Doly, skládky, staveniště	64803.33372	7627620.975	7.627620975
Dopravní infrastruktura	47534.32914	2728570.945	2.728570945
Industriální zástavba	84280.29592	4909561.181	4.909561181
Lesy a přírodní oblasti	2123987.35	1098393317	1098.393317
Mokřady a vodní plochy	6421.247797	388062.3911	0.388062391
Moře	46077.47136	696193.5908	0.696193591
Obytná zástavba	316920.9537	18724790.37	18.72479037
Rekreační oblasti	65055.61849	10917032.1	10.9170321
Zemědělský půdní fond	399487.7049	29056242.13	29.05624213
Mokřady a vodní plochy	22270.44848	2768334.141	2.768334141
Moře	989.0216731	10882.9965	0.010882997
Obytná zástavba	130.9551856	94.56104998	9.4561E-05
Rekreační oblasti	3780.146145	482766.7955	0.482766795
	376.4869715	1790.1083	0.001790108
Dopravní infrastruktura	52585.7227	2290893.592	2.290893592
Industriální zástavba	26929.27804	406706.5161	0.406706516
Lesy a přírodní oblasti	31211.94486	360592.775	0.360592775
Moře	496801.0026	1336431500	1336.4315
Obytná zástavba	56443.41456	664967.3845	0.664967385
Rekreační oblasti	22678.59503	354052.6955	0.354052696
Zemědělský půdní fond	2610.871108	20513.74915	0.020513749
Doly, skládky, staveniště	1273.609128	29754.4523	0.029754452
Dopravní infrastruktura	37351.28835	1655430.56	1.65543056
Industriální zástavba	82363.01166	3872623.216	3.872623216

122	Athény
123	Athény
124	Athény
125	Athény
126	Athény
127	Athény
128	Athény
129	Athény
130	Athény
131	Athény
132	Athény
133	Athény
134	Athény
135	Athény
136	Athény
137	Athény
138	Athény
139	Athény
140	Athény
141	Athény
142	Athény
143	Athény
144	Athény
145	Berlin
146	Berlin
147	Berlin
148	Berlin
149	Berlin
150	Berlin
151	Berlin
152	Berlin
153	Berlin
154	Berlin
155	Berlin
156	Berlin
157	Berlin
158	Berlin
159	Berlin
160	Berlin
161	Berlin
162	Berlin
163	Berlin
164	Berlin
165	Berlin
166	Berlin
167	Berlin
168	Berlin
169	Berlin
170	Berlin
171	Berlin
172	Berlin
173	Berlin
174	Berlin
175	Berlin
176	Berlin
177	Berlin
178	Berlin
179	Berlin
180	Berlin
181	Berlin
182	Berlin

Obytná zástavba
Obytná zástavba
Obytná zástavba
Obytná zástavba
Obytná zástavba
Obytná zástavba
Rekreační oblasti
Rekreační oblasti
Rekreační oblasti
Rekreační oblasti
Rekreační oblasti
Rekreační oblasti
Rekreační oblasti
Zemědělský půdní fond
Zemědělský půdní fond
Zemědělský půdní fond
Zemědělský půdní fond
Zemědělský půdní fond
Zemědělský půdní fond
Zemědělský půdní fond
Zemědělský půdní fond
Zemědělský půdní fond
Zemědělský půdní fond
Doly, skládky, staveniště
Doly, skládky, staveniště
Doly, skládky, staveniště
Doly, skládky, staveniště
Doly, skládky, staveniště
Doly, skládky, staveniště
Doly, skládky, staveniště
Doly, skládky, staveniště
Doly, skládky, staveniště
Dopravní infrastruktura
Dopravní infrastruktura
Dopravní infrastruktura
Dopravní infrastruktura
Dopravní infrastruktura
Dopravní infrastruktura
Dopravní infrastruktura
Dopravní infrastruktura
Dopravní infrastruktura
Dopravní infrastruktura
Industriální zástavba
Industriální zástavba
Industriální zástavba
Industriální zástavba
Industriální zástavba
Industriální zástavba
Industriální zástavba
Industriální zástavba
Industriální zástavba
Lesy a přírodní oblasti
Lesy a přírodní oblasti
Lesy a přírodní oblasti
Lesy a přírodní oblasti
Lesy a přírodní oblasti
Lesy a přírodní oblasti
Lesy a přírodní oblasti
Lesy a přírodní oblasti
Mokřady a vodní plochy
Mokřady a vodní plochy
Mokřady a vodní plochy
Mokřady a vodní plochy
Mokřady a vodní plochy
Mokřady a vodní plochy

Lesy a přírodní oblasti	49091.59961	1136754.621	1.136754621
Mokřady a vodní plochy	1586.857112	10565.18285	0.010565183
Moře	40874.81687	394265.2127	0.394265213
Obytná zástavba	909340.9681	330576869	330.576869
Rekreační oblasti	76615.96675	1614299.922	1.614299922
Zemědělský půdní fond	20891.36775	600876.6059	0.600876606
Dopravní infrastruktura	16204.3002	614927.6646	0.614927665
Industriální zástavba	19686.43354	1944334.273	1.944334273
Lesy a přírodní oblasti	4651.211593	432935.8857	0.432935886
Mokřady a vodní plochy	5680.314007	1869135.787	1.869135787
Moře	13870.91635	175744.6216	0.175744622
Obytná zástavba	62855.79685	2388638.251	2.388638251
Rekreační oblasti	125479.1946	17980796.34	17.98079634
	303525.7054	62101981.32	62.10198132
Doly, skládky, staveniště	19703.27494	1566369.215	1.566369215
Dopravní infrastruktura	219016.4171	14126130.29	14.12613029
Industriální zástavba	356541.1886	52746969.45	52.74696945
Lesy a přírodní oblasti	396014.0848	29001985.12	29.00198512
Mokřady a vodní plochy	29884.7599	3657723.883	3.657723883
Moře	32357.35062	358566.0994	0.358566099
Obytná zástavba	865323.7253	143006140.8	143.0061408
Rekreační oblasti	46181.47169	5421012.046	5.421012046
Zemědělský půdní fond	1949780.217	500332742.9	500.3327429
Doly, skládky, staveniště	40121.63137	5772534.557	5.772534557
Dopravní infrastruktura	559.9691415	19569.17145	0.019569171
Industriální zástavba	27069.18605	2849162.676	2.849162676
Lesy a přírodní oblasti	59022.57161	2938727.462	2.938727462
Mokřady a vodní plochy	3392.756466	224322.5501	0.22432255
Obytná zástavba	32576.76394	3006148.979	3.006148979
Rekreační oblasti	12231.23006	928003.3682	0.928003368
Zemědělský půdní fond	27986.03947	1780561.009	1.780561009
Doly, skládky, staveniště	3177.628349	358408.5836	0.358408584
Dopravní infrastruktura	108414.7908	16741267.87	16.74126787
Industriální zástavba	58914.27163	5395955.674	5.395955674
Lesy a přírodní oblasti	43509.59462	2741688.183	2.741688183
Mokřady a vodní plochy	471.0101413	5577.03985	0.00557704
Obytná zástavba	69019.29817	2797823.664	2.797823664
Rekreační oblasti	38146.66692	4964630.831	4.964630831
Zemědělský půdní fond	45793.98615	4485044.907	4.485044907
Doly, skládky, staveniště	6199.209447	335327.1398	0.33532714
Dopravní infrastruktura	24626.43313	950014.0229	0.950014023
Industriální zástavba	429383.1485	69218875.57	69.21887557
Lesy a přírodní oblasti	72969.7738	3040350.666	3.040350666
Mokřady a vodní plochy	31734.36507	489257.3822	0.489257382
Obytná zástavba	282895.0491	16084523.42	16.08452342
Rekreační oblasti	90022.21847	2690414.168	2.690414168
Zemědělský půdní fond	63784.15325	3089212.62	3.08921262
Doly, skládky, staveniště	45434.74105	3155554.277	3.155554277
Dopravní infrastruktura	41813.85633	2493401.992	2.493401992
Industriální zástavba	204297.6507	10836393.41	10.83639341
Lesy a přírodní oblasti	2850228.149	1072955957	1072.955957
Mokřady a vodní plochy	310302.0215	6842384.401	6.842384401
Obytná zástavba	1036797.419	35280767.89	35.28076789
Rekreační oblasti	231824.8142	19112004.2	19.1120042
Zemědělský půdní fond	1471854.6	43505456.79	43.50545679
Doly, skládky, staveniště	171.7429958	799.31715	0.000799317
Dopravní infrastruktura	1342.829509	54759.6954	0.054759695
Industriální zástavba	19405.22757	259754.6748	0.259754675
Lesy a přírodní oblasti	209978.4643	6096073.406	6.096073406
Mokřady a vodní plochy	569614.6495	102252482.3	102.2524823
Obytná zástavba	203454.8661	2816432.516	2.816432516

183	Berlin
184	Berlin
185	Berlin
186	Berlin
187	Berlin
188	Berlin
189	Berlin
190	Berlin
191	Berlin
192	Berlin
193	Berlin
194	Berlin
195	Berlin
196	Berlin
197	Berlin
198	Berlin
199	Berlin
200	Berlin
201	Berlin
202	Berlin
203	Berlin
204	Berlin
205	Berlin
206	Berlin
207	Berlin
208	Berlin
209	Bratislava
210	Bratislava
211	Bratislava
212	Bratislava
213	Bratislava
214	Bratislava
215	Bratislava
216	Bratislava
217	Bratislava
218	Bratislava
219	Bratislava
220	Bratislava
221	Bratislava
222	Bratislava
223	Bratislava
224	Bratislava
225	Bratislava
226	Bratislava
227	Bratislava
228	Bratislava
229	Bratislava
230	Bratislava
231	Bratislava
232	Bratislava
233	Bratislava
234	Bratislava
235	Bratislava
236	Bratislava
237	Bratislava
238	Bratislava
239	Bratislava
240	Bratislava
241	Bratislava
242	Bratislava
243	Bratislava

Mokřady a vodní plochy
Mokřady a vodní plochy
Obytná zástavba
Obytná zástavba
Obytná zástavba
Obytná zástavba
Obytná zástavba
Obytná zástavba
Obytná zástavba
Obytná zástavba
Obytná zástavba
Rekreační oblasti
Rekreační oblasti
Rekreační oblasti
Rekreační oblasti
Rekreační oblasti
Rekreační oblasti
Rekreační oblasti
Rekreační oblasti
Zemědělský půdní fond
Zemědělský půdní fond
Zemědělský půdní fond
Zemědělský půdní fond
Zemědělský půdní fond
Zemědělský půdní fond
Zemědělský půdní fond
Zemědělský půdní fond
Doly, skládky, staveniště
Doly, skládky, staveniště
Doly, skládky, staveniště
Doly, skládky, staveniště
Doly, skládky, staveniště
Doly, skládky, staveniště
Doly, skládky, staveniště
Dopravní infrastruktura
Dopravní infrastruktura
Dopravní infrastruktura
Dopravní infrastruktura
Dopravní infrastruktura
Dopravní infrastruktura
Dopravní infrastruktura
Dopravní infrastruktura
Industriální zástavba
Industriální zástavba
Industriální zástavba
Industriální zástavba
Industriální zástavba
Industriální zástavba
Industriální zástavba
Industriální zástavba
Industriální zástavba
Lesy a přírodní oblasti
Lesy a přírodní oblasti
Lesy a přírodní oblasti
Lesy a přírodní oblasti
Lesy a přírodní oblasti
Lesy a přírodní oblasti
Lesy a přírodní oblasti
Lesy a přírodní oblasti
Mokřady a vodní plochy
Mokřady a vodní plochy
Mokřady a vodní plochy
Mokřady a vodní plochy
Mokřady a vodní plochy

Rekreační oblasti	58939.80761	909460.1781	0.909460178
Zemědělský půdní fond	99494.80588	4827676.669	4.827676669
Doly, skládky, staveniště	7150.348506	548215.2342	0.548215234
Dopravní infrastruktura	79705.26611	3214789.125	3.214789125
Industriální zástavba	667007.2376	48614833.94	48.61483394
Lesy a přírodní oblasti	700181.4664	17809867.75	17.80986775
Mokřady a vodní plochy	224020.0889	3389295.515	3.389295515
Obytná zástavba	2928775.241	696079769.7	696.0797697
Rekreační oblasti	659524.9887	35406860.94	35.40686094
Zemědělský půdní fond	774380.3059	20145268.09	20.14526809
Doly, skládky, staveniště	1242.166231	40036.3038	0.040036304
Dopravní infrastruktura	11241.3007	317057.736	0.317057736
Industriální zástavba	68428.63965	1791348.571	1.791348571
Lesy a přírodní oblasti	45131.71722	2451275.872	2.451275872
Mokřady a vodní plochy	21888.96867	345115.0107	0.345115011
Obytná zástavba	321502.3439	17510735.99	17.51073599
Rekreační oblasti	383394.2986	61802342.57	61.80234257
Zemědělský půdní fond	39941.43593	958092.1387	0.958092139
Doly, skládky, staveniště	30658.18809	1758268.964	1.758268964
Dopravní infrastruktura	69517.22414	10823370.28	10.82337028
Industriální zástavba	403562.8448	36975932.13	36.97593213
Lesy a přírodní oblasti	2146201.416	87084315.46	87.08431546
Mokřady a vodní plochy	133059.2146	4453683.543	4.453683543
Obytná zástavba	1723823.146	83154008.56	83.15400856
Rekreační oblasti	193198.5663	17333580.59	17.33358059
Zemědělský půdní fond	3408534.909	1233394436	1233.394436
Doly, skládky, staveniště	22267.49362	2144800.756	2.144800756
Industriální zástavba	9657.981721	734133.8293	0.734133829
Lesy a přírodní oblasti	75313.12998	5782042.24	5.78204224
Mokřady a vodní plochy	89767.18723	32246673.09	32.24667309
Obytná zástavba	20932.51135	1171426.208	1.171426208
Rekreační oblasti	9855.188351	682458.8956	0.682458896
Zemědělský půdní fond	98568.7124	4992724.317	4.992724317
Dopravní infrastruktura	62464.88288	11308045.22	11.30804522
Industriální zástavba	17413.5148	410813.5597	0.41081356
Lesy a přírodní oblasti	10280.74203	147336.7191	0.147336719
Mokřady a vodní plochy	2513.637167	28210.8114	0.028210811
Obytná zástavba	8503.963736	109015.0824	0.109015082
Rekreační oblasti	4070.566233	730651.0628	0.730651063
Zemědělský půdní fond	51480.11949	930657.2943	0.930657294
Doly, skládky, staveniště	690.1709126	11859.4122	0.011859412
Dopravní infrastruktura	3247.362484	86653.5317	0.086653532
Industriální zástavba	202418.4484	33737724.57	33.73772457
Lesy a přírodní oblasti	15500.39214	334830.9868	0.334830987
Mokřady a vodní plochy	4574.020724	50843.43025	0.05084343
Obytná zástavba	85402.37691	3427189.682	3.427189682
Rekreační oblasti	7888.234503	214769.3263	0.214769326
Zemědělský půdní fond	94526.30697	2037637.356	2.037637356
Doly, skládky, staveniště	10812.2247	624526.892	0.624526892
Dopravní infrastruktura	13477.66823	421905.804	0.421905804
Industriální zástavba	31422.12114	1685030.605	1.685030605
Lesy a přírodní oblasti	1843292.771	753306299.5	753.3062995
Mokřady a vodní plochy	164229.9535	4725868.695	4.725868695
Obytná zástavba	102249.8932	1930138.738	1.930138738
Rekreační oblasti	53239.17835	1998521.868	1.998521868
Zemědělský půdní fond	841719.2612	23016177.2	23.0161772
Doly, skládky, staveniště	638.0238928	2782.00375	0.002782004
Dopravní infrastruktura	5378.94383	329492.7396	0.32949274
Industriální zástavba	9489.542303	226755.8456	0.226755846
Lesy a přírodní oblasti	155916.896	2571945.448	2.571945448
Mokřady a vodní plochy	428632.4635	67979854.99	67.97985499

244	Bratislava
245	Bratislava
246	Bratislava
247	Bratislava
248	Bratislava
249	Bratislava
250	Bratislava
251	Bratislava
252	Bratislava
253	Bratislava
254	Bratislava
255	Bratislava
256	Bratislava
257	Bratislava
258	Bratislava
259	Bratislava
260	Bratislava
261	Bratislava
262	Bratislava
263	Bratislava
264	Bratislava
265	Bratislava
266	Bratislava
267	Bratislava
268	Bratislava
269	Bratislava
270	Bratislava
271	Brusel
272	Brusel
273	Brusel
274	Brusel
275	Brusel
276	Brusel
277	Brusel
278	Brusel
279	Brusel
280	Brusel
281	Brusel
282	Brusel
283	Brusel
284	Brusel
285	Brusel
286	Brusel
287	Brusel
288	Brusel
289	Brusel
290	Brusel
291	Brusel
292	Brusel
293	Brusel
294	Brusel
295	Brusel
296	Brusel
297	Brusel
298	Brusel
299	Brusel
300	Brusel
301	Brusel
302	Brusel
303	Brusel
304	Brusel

Mokřady a vodní plochy
Mokřady a vodní plochy
Mokřady a vodní plochy
Obytná zástavba
Obytná zástavba
Obytná zástavba
Obytná zástavba
Obytná zástavba
Obytná zástavba
Obytná zástavba
Obytná zástavba
Obytná zástavba
Rekreační oblasti
Rekreační oblasti
Rekreační oblasti
Rekreační oblasti
Rekreační oblasti
Rekreační oblasti
Rekreační oblasti
Rekreační oblasti
Zemědělský půdní fond
Zemědělský půdní fond
Zemědělský půdní fond
Zemědělský půdní fond
Zemědělský půdní fond
Zemědělský půdní fond
Zemědělský půdní fond
Zemědělský půdní fond
Doly, skládky, staveniště
Doly, skládky, staveniště
Doly, skládky, staveniště
Doly, skládky, staveniště
Doly, skládky, staveniště
Doly, skládky, staveniště
Doly, skládky, staveniště
Doly, skládky, staveniště
Doly, skládky, staveniště
Dopravní infrastruktura
Dopravní infrastruktura
Dopravní infrastruktura
Dopravní infrastruktura
Dopravní infrastruktura
Dopravní infrastruktura
Dopravní infrastruktura
Dopravní infrastruktura
Industriální zástavba
Industriální zástavba
Industriální zástavba
Industriální zástavba
Industriální zástavba
Industriální zástavba
Industriální zástavba
Industriální zástavba
Lesy a přírodní oblasti
Lesy a přírodní oblasti
Lesy a přírodní oblasti
Lesy a přírodní oblasti
Lesy a přírodní oblasti
Lesy a přírodní oblasti
Lesy a přírodní oblasti
Lesy a přírodní oblasti
Lesy a přírodní oblasti

Obytná zástavba	28509.07604	580079.2175	0.580079217
Rekreační oblasti	14402.39561	157644.4718	0.157644472
Zemědělský půdní fond	136389.8673	4814360.228	4.814360228
Doly, skládky, staveniště	5139.864715	361246.2328	0.361246233
Dopravní infrastruktura	2377.654837	7261.6432	0.007261643
Industriální zástavba	82981.67324	2781683.779	2.781683779
Lesy a přírodní oblasti	69860.32849	1465045.549	1.465045549
Mokřady a vodní plochy	6565.276609	33358.935	0.033358935
Obytná zástavba	1314784.547	229329343.6	229.3293436
Rekreační oblasti	39983.75018	1062410.137	1.062410137
Zemědělský půdní fond	606856.3114	8430101.24	8.43010124
Doly, skládky, staveniště	2919.173891	293938.8203	0.29393882
Dopravní infrastruktura	1610.363793	60761.44545	0.060761445
Industriální zástavba	11956.96386	820903.1633	0.820903163
Lesy a přírodní oblasti	41992.50992	934287.5312	0.934287531
Mokřady a vodní plochy	20468.76413	620903.2544	0.620903254
Obytná zástavba	54551.44198	2081044.161	2.081044161
Rekreační oblasti	116375.471	14808836.37	14.80883637
Zemědělský půdní fond	19886.06377	695624.9333	0.695624933
Doly, skládky, staveniště	111530.3916	11550555.84	11.55055584
Dopravní infrastruktura	123803.9634	8026783.283	8.026783283
Industriální zástavba	243170.5415	17081871.78	17.08187178
Lesy a přírodní oblasti	1150350.577	36932186.87	36.93218687
Mokřady a vodní plochy	95480.32621	3262254.919	3.262254919
Obytná zástavba	1499539.973	67515939.16	67.51593916
Rekreační oblasti	70730.57649	6355024.61	6.35502461
Zemědělský půdní fond	3514612.498	2467505937	2467.505937
Doly, skládky, staveniště	27702.22524	3400873.22	3.40087322
Dopravní infrastruktura	1544.585548	75505.83575	0.075505836
Industriální zástavba	9507.212239	1133666.732	1.133666732
Lesy a přírodní oblasti	25165.26444	2628869.033	2.628869033
Mokřady a vodní plochy	15190.52644	1466150.039	1.466150039
Moře	2001.024499	32905.88035	0.03290588
Obytná zástavba	13468.44312	942956.2256	0.942956226
Rekreační oblasti	3185.856194	393155.6884	0.393155688
Zemědělský půdní fond	25499.73311	1548045.946	1.548045946
Doly, skládky, staveniště	1612.564273	77634.92395	0.077634924
Dopravní infrastruktura	248205.5656	34170037.78	34.17003778
Industriální zástavba	8064.665178	740786.57	0.74078657
Lesy a přírodní oblasti	2933.117474	192866.3536	0.192866354
Mokřady a vodní plochy	437.8715552	1688.4358	0.001688436
Obytná zástavba	9249.729651	777584.1113	0.777584111
Rekreační oblasti	4338.368103	1030378.821	1.030378821
Zemědělský půdní fond	11969.82529	1107067.627	1.107067627
Doly, skládky, staveniště	3099.144104	410738.058	0.410738058
Dopravní infrastruktura	944.2799384	50019.9215	0.050019922
Industriální zástavba	564634.3658	84207145.09	84.20714509
Lesy a přírodní oblasti	3278.72169	79001.46405	0.079001464
Mokřady a vodní plochy	8220.286056	167630.4222	0.167630422
Obytná zástavba	35785.14367	4448365.143	4.448365143
Rekreační oblasti	1797.305411	68498.472	0.068498472
Zemědělský půdní fond	12166.18176	565994.3738	0.565994374
Doly, skládky, staveniště	3072.286932	111318.2273	0.111318227
Dopravní infrastruktura	2686.611343	108903.7491	0.108903749
Industriální zástavba	37960.3719	2729350.86	2.72935086
Lesy a přírodní oblasti	1354673.324	256511832.6	256.5118326
Mokřady a vodní plochy	7124.900854	350541.0966	0.350541097
Moře	8282.026031	232838.5787	0.232838579
Obytná zástavba	65575.46809	3611429.919	3.611429919
Rekreační oblasti	23351.62401	2527400.838	2.527400838
Zemědělský půdní fond	74595.31229	3369982.408	3.369982408

305	Brusel
306	Brusel
307	Brusel
308	Brusel
309	Brusel
310	Brusel
311	Brusel
312	Brusel
313	Brusel
314	Brusel
315	Brusel
316	Brusel
317	Brusel
318	Brusel
319	Brusel
320	Brusel
321	Brusel
322	Brusel
323	Brusel
324	Brusel
325	Brusel
326	Brusel
327	Brusel
328	Brusel
329	Brusel
330	Brusel
331	Brusel
332	Brusel
333	Brusel
334	Brusel
335	Brusel
336	Brusel
337	Brusel
338	Brusel
339	Budapešť
340	Budapešť
341	Budapešť
342	Budapešť
343	Budapešť
344	Budapešť
345	Budapešť
346	Budapešť
347	Budapešť
348	Budapešť
349	Budapešť
350	Budapešť
351	Budapešť
352	Budapešť
353	Budapešť
354	Budapešť
355	Budapešť
356	Budapešť
357	Budapešť
358	Budapešť
359	Budapešť
360	Budapešť
361	Budapešť
362	Budapešť
363	Budapešť
364	Budapešť
365	Budapešť

Mokřady a vodní plochy
Mokřady a vodní plochy
Mokřady a vodní plochy
Mokřady a vodní plochy
Mokřady a vodní plochy
Moře
Moře
Moře
Moře
Moře
Moře
Obytná zástavba
Obytná zástavba
Obytná zástavba
Obytná zástavba
Obytná zástavba
Obytná zástavba
Obytná zástavba
Obytná zástavba
Obytná zástavba
Obytná zástavba
Obytná zástavba
Rekreační oblasti
Rekreační oblasti
Rekreační oblasti
Rekreační oblasti
Rekreační oblasti
Zemědělský půdní fond
Zemědělský půdní fond
Zemědělský půdní fond
Zemědělský půdní fond
Zemědělský půdní fond
Zemědělský půdní fond
Zemědělský půdní fond
Zemědělský půdní fond
Zemědělský půdní fond
Zemědělský půdní fond
Doly, skládky, staveniště
Doly, skládky, staveniště
Doly, skládky, staveniště
Doly, skládky, staveniště
Doly, skládky, staveniště
Doly, skládky, staveniště
Doly, skládky, staveniště
Doly, skládky, staveniště
Doly, skládky, staveniště
Dopravní infrastruktura
Dopravní infrastruktura
Dopravní infrastruktura
Dopravní infrastruktura
Dopravní infrastruktura
Dopravní infrastruktura
Industriální zástavba
Industriální zástavba
Industriální zástavba
Industriální zástavba
Industriální zástavba
Industriální zástavba
Industriální zástavba
Lesy a přírodní oblasti
Lesy a přírodní oblasti
Lesy a přírodní oblasti
Lesy a přírodní oblasti
Lesy a přírodní oblasti
Lesy a přírodní oblasti

Industriální zástavba	16263.73619	753556.973	0.753556973
Lesy a přírodní oblasti	22802.20423	1592969.701	1.592969701
Mokřady a vodní plochy	150008.0555	12619367.52	12.61936752
Obytná zástavba	5624.067541	100923.8853	0.100923885
Zemědělský půdní fond	7798.524838	104561.7414	0.104561741
Industriální zástavba	7432.088961	147041.5511	0.147041551
Lesy a přírodní oblasti	5330.066442	75186.2732	0.075186273
Mokřady a vodní plochy	542.0429215	2160.5907	0.002160591
Moře	136534.0624	11811130.09	11.81113009
Obytná zástavba	10731.9109	160496.5799	0.16049658
Zemědělský půdní fond	16501.23794	176347.0667	0.176347067
Doly, skládky, staveniště	1101.025149	34292.47655	0.034292477
Dopravní infrastruktura	6004.354074	214298.4099	0.21429841
Industriální zástavba	62572.70458	4492301.564	4.492301564
Lesy a přírodní oblasti	38249.98807	837595.3896	0.83759539
Mokřady a vodní plochy	7900.682484	338658.4757	0.338658476
Moře	17604.38556	306624.0219	0.306624022
Obytná zástavba	7783140.476	1067223942	1067.223942
Rekreační oblasti	19442.52439	1452169.671	1.452169671
Zemědělský půdní fond	244920.1752	7042499.645	7.042499645
Industriální zástavba	4914.431842	426542.3264	0.426542326
Lesy a přírodní oblasti	530.0546642	3826.1505	0.00382615
Obytná zástavba	21039.20674	1461587.146	1.461587146
Rekreační oblasti	393084.7347	62668511.66	62.66851166
Zemědělský půdní fond	8018.766289	666316.4074	0.666316407
Doly, skládky, staveniště	19306.6393	1750762.625	1.750762625
Dopravní infrastruktura	46804.93411	3421599.232	3.421599232
Industriální zástavba	250190.973	21332508.05	21.33250805
Lesy a přírodní oblasti	119848.7345	10125237.87	10.12523787
Mokřady a vodní plochy	17622.40482	424751.4048	0.424751405
Moře	34090.0878	566086.6879	0.566086688
Obytná zástavba	735800.7113	31878214.78	31.87821478
Rekreační oblasti	54870.04175	5978166.401	5.978166401
Zemědělský půdní fond	8307657.765	2188247956	2188.247956
Doly, skládky, staveniště	35793.65719	3981352.434	3.981352434
Dopravní infrastruktura	1029.952141	46687.94565	0.046687946
Industriální zástavba	26821.5048	2631569.634	2.631569634
Lesy a přírodní oblasti	16818.75202	1126222.66	1.12622266
Mokřady a vodní plochy	3328.553775	390350.0839	0.390350084
Obytná zástavba	18463.41922	2000056.152	2.000056152
Rekreační oblasti	9391.151699	691661.8743	0.691661874
Zemědělský půdní fond	26957.59438	2227712.022	2.227712022
Dopravní infrastruktura	169868.9463	31399136.69	31.39913669
Industriální zástavba	21428.30809	1848576.986	1.848576986
Mokřady a vodní plochy	456.2927332	6997.70015	0.0069977
Obytná zástavba	4511.861742	475483.994	0.475483994
Rekreační oblasti	1346.933921	74745.5338	0.074745534
Zemědělský půdní fond	625.6798052	5769.976	0.005769976
Doly, skládky, staveniště	4391.042368	377099.1083	0.377099108
Dopravní infrastruktura	11387.5021	712907.6862	0.712907686
Industriální zástavba	604117.5502	92016208.51	92.01620851
Lesy a přírodní oblasti	10813.64306	344083.2189	0.344083219
Obytná zástavba	44456.87048	3259784.178	3.259784178
Rekreační oblasti	12175.12488	1034669.158	1.034669158
Zemědělský půdní fond	19947.34997	708206.4599	0.70820646
Doly, skládky, staveniště	9592.109085	305284.2615	0.305284262
Dopravní infrastruktura	38175.98394	1911748.751	1.911748751
Industriální zástavba	42728.61804	2278680.433	2.278680433
Lesy a přírodní oblasti	2989984.002	907618973.4	907.6189734
Mokřady a vodní plochy	26493.19699	2539633.717	2.539633717
Obytná zástavba	57046.02777	2586622.164	2.586622164

366	Budapešť
367	Budapešť
368	Budapešť
369	Budapešť
370	Budapešť
371	Budapešť
372	Budapešť
373	Budapešť
374	Budapešť
375	Budapešť
376	Budapešť
377	Budapešť
378	Budapešť
379	Budapešť
380	Budapešť
381	Budapešť
382	Budapešť
383	Budapešť
384	Budapešť
385	Budapešť
386	Budapešť
387	Budapešť
388	Budapešť
389	Budapešť
390	Budapešť
391	Budapešť
392	Budapešť
393	Budapešť
394	Budapešť
395	Budapešť
396	Budapešť
397	Budapešť
398	Budapešť
399	Bukurešť
400	Bukurešť
401	Bukurešť
402	Bukurešť
403	Bukurešť
404	Bukurešť
405	Bukurešť
406	Bukurešť
407	Bukurešť
408	Bukurešť
409	Bukurešť
410	Bukurešť
411	Bukurešť
412	Bukurešť
413	Bukurešť
414	Bukurešť
415	Bukurešť
416	Bukurešť
417	Bukurešť
418	Bukurešť
419	Bukurešť
420	Bukurešť
421	Bukurešť
422	Bukurešť
423	Bukurešť
424	Bukurešť
425	Bukurešť
426	Bukurešť

Lesy a přírodní oblasti
Lesy a přírodní oblasti
Mokřady a vodní plochy
Mokřady a vodní plochy
Mokřady a vodní plochy
Mokřady a vodní plochy
Mokřady a vodní plochy
Mokřady a vodní plochy
Mokřady a vodní plochy
Mokřady a vodní plochy
Obytná zástavba
Obytná zástavba
Obytná zástavba
Obytná zástavba
Obytná zástavba
Obytná zástavba
Obytná zástavba
Rekreační oblasti
Rekreační oblasti
Rekreační oblasti
Rekreační oblasti
Rekreační oblasti
Rekreační oblasti
Rekreační oblasti
Zemědělský půdní fond
Zemědělský půdní fond
Zemědělský půdní fond
Zemědělský půdní fond
Zemědělský půdní fond
Zemědělský půdní fond
Zemědělský půdní fond
Zemědělský půdní fond
Zemědělský půdní fond
Doly, skládky, staveniště
Doly, skládky, staveniště
Dopravní infrastruktura
Dopravní infrastruktura
Dopravní infrastruktura
Dopravní infrastruktura
Dopravní infrastruktura
Industriální zástavba
Industriální zástavba
Industriální zástavba
Industriální zástavba
Industriální zástavba
Industriální zástavba
Industriální zástavba
Industriální zástavba
Lesy a přírodní oblasti
Lesy a přírodní oblasti
Lesy a přírodní oblasti
Lesy a přírodní oblasti
Lesy a přírodní oblasti
Lesy a přírodní oblasti
Lesy a přírodní oblasti
Mokřady a vodní plochy
Mokřady a vodní plochy
Mokřady a vodní plochy
Mokřady a vodní plochy
Mokřady a vodní plochy

Rekreační oblasti	18080.16722	1717058.446	1.717058446
Zemědělský půdní fond	366446.7238	20422568.09	20.42256809
Doly, skládky, staveniště	4819.317457	178188.6834	0.178188683
Dopravní infrastruktura	1576.71568	32452.1382	0.032452138
Industriální zástavba	7473.16781	372920.5733	0.372920573
Lesy a přírodní oblasti	27919.94941	1520638.222	1.520638222
Mokřady a vodní plochy	616322.8758	97694651.57	97.69465157
Obytná zástavba	11683.6638	397675.8885	0.397675889
Rekreační oblasti	11667.1384	559720.6469	0.559720647
Zemědělský půdní fond	87674.69516	5821237.662	5.821237662
Dopravní infrastruktura	7707.134159	445509.775	0.445509775
Industriální zástavba	88347.28383	4970692.146	4.970692146
Lesy a přírodní oblasti	21667.89676	746810.5539	0.746810554
Mokřady a vodní plochy	245.2945803	1416.77985	0.00141678
Obytná zástavba	1965137.423	519229760.4	519.2297604
Rekreační oblasti	38703.28399	2739699.476	2.739699476
Zemědělský půdní fond	104078.3823	3875115.285	3.875115285
Doly, skládky, staveniště	939.6635543	32736.7945	0.032736795
Dopravní infrastruktura	6999.209267	262999.9959	0.262999996
Industriální zástavba	28554.88652	1824682.149	1.824682149
Lesy a přírodní oblasti	11645.40781	445186.246	0.445186246
Mokřady a vodní plochy	4479.407038	298326.4524	0.298326452
Obytná zástavba	122343.7579	19169421.13	19.16942113
Rekreační oblasti	555409.1485	82526353.41	82.52635341
Zemědělský půdní fond	22257.42678	1441243.521	1.441243521
Doly, skládky, staveniště	126520.0082	12749831.71	12.74983171
Dopravní infrastruktura	209554.9193	14418768.91	14.41876891
Industriální zástavba	438056.7477	45209428.69	45.20942869
Lesy a přírodní oblasti	999370.0981	68743886.94	68.74388694
Mokřady a vodní plochy	146167.0989	20097667.95	20.09766795
Obytná zástavba	703480.8949	63475652.78	63.47565278
Rekreační oblasti	114011.5917	11770101.72	11.77010172
Zemědělský půdní fond	4877616.783	1781915311	1781.915311
Doly, skládky, staveniště	2535.788121	470479.6442	0.470479644
Obytná zástavba	2601.630995	340516.4103	0.34051641
Doly, skládky, staveniště	3986.232026	369335.5066	0.369335507
Dopravní infrastruktura	48930.21398	8789074.111	8.789074111
Industriální zástavba	9982.651205	868079.1638	0.868079164
Obytná zástavba	19120.12421	1121051.311	1.121051311
Zemědělský půdní fond	11685.56337	765277.9196	0.76527792
Doly, skládky, staveniště	35295.25143	2856121.801	2.856121801
Dopravní infrastruktura	1114.311556	33311.80525	0.033311805
Industriální zástavba	280788.2508	43612721.34	43.61272134
Lesy a přírodní oblasti	3456.01035	116543.27	0.11654327
Mokřady a vodní plochy	3017.22609	65580.27475	0.065580275
Obytná zástavba	80580.19791	6809117.789	6.809117789
Rekreační oblasti	3034.740878	255902.9442	0.255902944
Zemědělský půdní fond	100646.9672	7111541.818	7.111541818
Doly, skládky, staveniště	19959.89267	1373624.419	1.373624419
Dopravní infrastruktura	9634.415721	1947782.791	1.947782791
Industriální zástavba	17830.57112	1116923.394	1.116923394
Lesy a přírodní oblasti	1221493.669	457541262.4	457.5412624
Mokřady a vodní plochy	105618.3697	10767387.96	10.76738796
Obytná zástavba	25048.58563	838740.191	0.838740191
Zemědělský půdní fond	279315.1958	14392696.6	14.3926966
Doly, skládky, staveniště	50451.79971	2524722.962	2.524722962
Dopravní infrastruktura	579.1205948	16176.6336	0.016176634
Industriální zástavba	7686.40477	238673.6643	0.238673664
Lesy a přírodní oblasti	35724.85022	2559441.248	2.559441248
Mokřady a vodní plochy	978671.3356	101935145.6	101.9351456
Obytná zástavba	51931.54658	1264470.427	1.264470427

427	Bukurešť
428	Bukurešť
429	Bukurešť
430	Bukurešť
431	Bukurešť
432	Bukurešť
433	Bukurešť
434	Bukurešť
435	Bukurešť
436	Bukurešť
437	Bukurešť
438	Bukurešť
439	Bukurešť
440	Bukurešť
441	Bukurešť
442	Bukurešť
443	Bukurešť
444	Bukurešť
445	Bukurešť
446	Bukurešť
447	Bukurešť
448	Bukurešť
449	Bukurešť
450	Bukurešť
451	Bukurešť
452	Bukurešť
453	Dublin
454	Dublin
455	Dublin
456	Dublin
457	Dublin
458	Dublin
459	Dublin
460	Dublin
461	Dublin
462	Dublin
463	Dublin
464	Dublin
465	Dublin
466	Dublin
467	Dublin
468	Dublin
469	Dublin
470	Dublin
471	Dublin
472	Dublin
473	Dublin
474	Dublin
475	Dublin
476	Dublin
477	Dublin
478	Dublin
479	Dublin
480	Dublin
481	Dublin
482	Dublin
483	Dublin
484	Dublin
485	Dublin
486	Dublin
487	Dublin

Mokřady a vodní plochy
Mokřady a vodní plochy
Obytná zástavba
Obytná zástavba
Obytná zástavba
Obytná zástavba
Obytná zástavba
Obytná zástavba
Obytná zástavba
Obytná zástavba
Obytná zástavba
Rekreační oblasti
Rekreační oblasti
Rekreační oblasti
Rekreační oblasti
Rekreační oblasti
Rekreační oblasti
Rekreační oblasti
Rekreační oblasti
Zemědělský půdní fond
Zemědělský půdní fond
Zemědělský půdní fond
Zemědělský půdní fond
Zemědělský půdní fond
Zemědělský půdní fond
Zemědělský půdní fond
Zemědělský půdní fond
Doly, skládky, staveniště
Doly, skládky, staveniště
Doly, skládky, staveniště
Doly, skládky, staveniště
Doly, skládky, staveniště
Doly, skládky, staveniště
Doly, skládky, staveniště
Doly, skládky, staveniště
Dopravní infrastruktura
Dopravní infrastruktura
Dopravní infrastruktura
Dopravní infrastruktura
Dopravní infrastruktura
Dopravní infrastruktura
Dopravní infrastruktura
Industriální zástavba
Industriální zástavba
Industriální zástavba
Industriální zástavba
Industriální zástavba
Industriální zástavba
Industriální zástavba
Lesy a přírodní oblasti
Lesy a přírodní oblasti
Lesy a přírodní oblasti
Lesy a přírodní oblasti
Lesy a přírodní oblasti
Lesy a přírodní oblasti
Lesy a přírodní oblasti
Lesy a přírodní oblasti
Lesy a přírodní oblasti
Lesy a přírodní oblasti
Mokřady a vodní plochy
Mokřady a vodní plochy
Mokřady a vodní plochy
Mokřady a vodní plochy

Rekreační oblasti	13137.72548	206964.0786	0.206964079
Zemědělský půdní fond	138643.761	6713978.717	6.713978717
Doly, skládky, staveniště	66972.22668	4691693.954	4.691693954
Dopravní infrastruktura	15015.29887	1255454.484	1.255454484
Industriální zástavba	115355.765	12404335.17	12.40433517
Lesy a přírodní oblasti	12048.25061	293312.1122	0.293312112
Mokřady a vodní plochy	42091.6314	1032286.762	1.032286762
Obytná zástavba	1861812.311	332872091.4	332.8720914
Rekreační oblasti	35784.13384	3270566.177	3.270566177
Zemědělský půdní fond	728516.3255	39932594.42	39.93259442
Doly, skládky, staveniště	12711.71211	1423968.861	1.423968861
Dopravní infrastruktura	1302.723489	36258.10445	0.036258104
Industriální zástavba	5513.519822	419053.8168	0.419053817
Lesy a přírodní oblasti	2763.106192	247519.0263	0.247519026
Mokřady a vodní plochy	18303.13667	334847.4129	0.334847413
Obytná zástavba	52695.02824	3339783.302	3.339783302
Rekreační oblasti	77982.05812	10578690.69	10.57869069
Zemědělský půdní fond	25598.59992	2151835.695	2.151835695
Doly, skládky, staveniště	546682.29	68878064.07	68.87806407
Dopravní infrastruktura	65024.39869	3938278.851	3.938278851
Industriální zástavba	335434.0313	38258946.82	38.25894682
Lesy a přírodní oblasti	416078.6326	19527284.4	19.5272844
Mokřady a vodní plochy	276734.8928	16439465.74	16.43946574
Obytná zástavba	811507.4899	62609623.11	62.60962311
Rekreační oblasti	15789.85759	1480700.925	1.480700925
Zemědělský půdní fond	4056594.078	2545270106	2545.270106
Doly, skládky, staveniště	44652.40869	5941047.632	5.941047632
Dopravní infrastruktura	49472.06329	2439974.06	2.43997406
Industriální zástavba	30174.94357	2110650.113	2.110650113
Lesy a přírodní oblasti	3560.401754	29516.8177	0.029516818
Mokřady a vodní plochy	3439.932554	20705.54185	0.020705542
Obytná zástavba	47119.54165	2768872.601	2.768872601
Rekreační oblasti	21972.21169	420963.745	0.420963745
Zemědělský půdní fond	54812.49072	2503893.163	2.503893163
Dopravní infrastruktura	41872.67412	10266533.17	10.26653317
Industriální zástavba	13621.20658	1507864.781	1.507864781
Mokřady a vodní plochy	1773.593224	38206.71795	0.038206718
Moře	12683.35647	908488.9523	0.908488952
Obytná zástavba	13574.64766	708931.3999	0.7089314
Rekreační oblasti	669.644646	1129.40955	0.00112941
Zemědělský půdní fond	15145.51957	308017.2246	0.308017225
Dopravní infrastruktura	9400.465107	881745.611	0.881745611
Industriální zástavba	71951.09567	13030008.76	13.03000876
Mokřady a vodní plochy	477.716985	1908.1915	0.001908192
Moře	1249.724244	10342.6436	0.010342644
Obytná zástavba	42798.93034	2739014.163	2.739014163
Rekreační oblasti	4497.343317	96871.1591	0.096871159
Zemědělský půdní fond	18603.86417	826165.9752	0.826165975
Doly, skládky, staveniště	2653.952231	96279.57035	0.09627957
Dopravní infrastruktura	6462.074457	151586.237	0.151586237
Industriální zástavba	400.2709449	3044.47215	0.003044472
Lesy a přírodní oblasti	733761.1898	133486292.2	133.4862922
Mokřady a vodní plochy	88830.63562	3461988.909	3.461988909
Moře	8619.747358	155859.5452	0.155859545
Obytná zástavba	26670.14618	1061346.562	1.061346562
Rekreační oblasti	73154.7134	3744271.645	3.744271645
Zemědělský půdní fond	575254.2823	20077936.76	20.07793676
Doly, skládky, staveniště	584.6707977	13223.1239	0.013223124
Dopravní infrastruktura	3212.174916	48082.23475	0.048082235
Industriální zástavba	1198.084974	1014.8662	0.001014866
Lesy a přírodní oblasti	593110.1765	152630914.9	152.6309149

488	Dublin
489	Dublin
490	Dublin
491	Dublin
492	Dublin
493	Dublin
494	Dublin
495	Dublin
496	Dublin
497	Dublin
498	Dublin
499	Dublin
500	Dublin
501	Dublin
502	Dublin
503	Dublin
504	Dublin
505	Dublin
506	Dublin
507	Dublin
508	Dublin
509	Dublin
510	Dublin
511	Dublin
512	Dublin
513	Dublin
514	Dublin
515	Dublin
516	Dublin
517	Dublin
518	Dublin
519	Dublin
520	Dublin
521	Dublin
522	Dublin
523	Dublin
524	Dublin
525	Dublin
526	Dublin
527	Dublin
528	Dublin
529	Helsinky
530	Kodaň
531	Kodaň
532	Kodaň
533	Kodaň
534	Kodaň
535	Kodaň
536	Kodaň
537	Kodaň
538	Kodaň
539	Kodaň
540	Kodaň
541	Kodaň
542	Kodaň
543	Kodaň
544	Kodaň
545	Kodaň
546	Kodaň
547	Kodaň
548	Kodaň

Mokřady a vodní plochy
Mokřady a vodní plochy
Mokřady a vodní plochy
Mokřady a vodní plochy
Mokřady a vodní plochy
Moře
Moře
Moře
Moře
Moře
Moře
Moře
Moře
Moře
Obytná zástavba
Obytná zástavba
Obytná zástavba
Obytná zástavba
Obytná zástavba
Obytná zástavba
Obytná zástavba
Obytná zástavba
Obytná zástavba
Rekreační oblasti
Rekreační oblasti
Rekreační oblasti
Rekreační oblasti
Rekreační oblasti
Rekreační oblasti
Rekreační oblasti
Rekreační oblasti
Rekreační oblasti
Zemědělský půdní fond
Zemědělský půdní fond
Zemědělský půdní fond
Zemědělský půdní fond
Zemědělský půdní fond
Zemědělský půdní fond
Zemědělský půdní fond
Zemědělský půdní fond
Zemědělský půdní fond
Zemědělský půdní fond
Moře
Doly, skládky, staveniště
Doly, skládky, staveniště
Doly, skládky, staveniště
Doly, skládky, staveniště
Doly, skládky, staveniště
Doly, skládky, staveniště
Doly, skládky, staveniště
Dopravní infrastruktura
Dopravní infrastruktura
Dopravní infrastruktura
Dopravní infrastruktura
Dopravní infrastruktura
Dopravní infrastruktura
Dopravní infrastruktura
Dopravní infrastruktura
Industriální zástavba
Industriální zástavba
Industriální zástavba
Industriální zástavba

Mokřady a vodní plochy	500162.6043	161117328.4	161.1173284
Moře	76978.13308	5273216.332	5.273216332
Obytná zástavba	44427.4516	1493184.684	1.493184684
Rekreační oblasti	27091.92825	785292.0828	0.785292083
Zemědělský půdní fond	263919.5201	9101357.792	9.101357792
Doly, skládky, staveniště	164.3381184	122.9288	0.000122929
Dopravní infrastruktura	6920.794678	90278.0312	0.090278031
Industriální zástavba	11679.95327	243746.8679	0.243746868
Lesy a přírodní oblasti	12484.26928	233064.8945	0.233064894
Mokřady a vodní plochy	53260.75783	3779028.489	3.779028489
Moře	241644.3951	1216870684	1216.870684
Obytná zástavba	30527.27223	676570.7295	0.67657073
Rekreační oblasti	5595.735651	58087.186	0.058087186
Zemědělský půdní fond	33402.10373	443518.5127	0.443518513
Doly, skládky, staveniště	5564.561475	260495.4087	0.260495409
Dopravní infrastruktura	29705.3943	823451.1105	0.82345111
Industriální zástavba	139440.6535	9734711.547	9.734711547
Lesy a přírodní oblasti	9888.652396	58687.99125	0.058687991
Mokřady a vodní plochy	24594.29944	411061.2546	0.411061255
Moře	23815.14425	396947.3942	0.396947394
Obytná zástavba	652331.4125	215705325.3	215.7053253
Rekreační oblasti	151390.5175	4582177.425	4.582177425
Zemědělský půdní fond	179421.5519	4174253.446	4.174253446
Doly, skládky, staveniště	132.1589187	20.72500002	2.0725E-05
Dopravní infrastruktura	17570.97772	640862.863	0.640862863
Industriální zástavba	32650.95279	2481981.274	2.481981274
Lesy a přírodní oblasti	38731.82597	1635855.368	1.635855368
Mokřady a vodní plochy	13186.13685	219048.2483	0.219048248
Moře	2069.332984	5007.12035	0.00500712
Obytná zástavba	149826.9938	6418723.253	6.418723253
Rekreační oblasti	223281.4857	34626270.16	34.62627016
Zemědělský půdní fond	85842.88357	3880759.325	3.880759325
Doly, skládky, staveniště	125893.5646	12065412.84	12.06541284
Dopravní infrastruktura	294571.3304	18682310.5	18.6823105
Industriální zástavba	213476.1192	27248700.33	27.24870033
Lesy a přírodní oblasti	587876.3876	23045708.11	23.04570811
Mokřady a vodní plochy	102857.4454	2686155.598	2.686155598
Moře	40987.63053	840312.4585	0.840312458
Obytná zástavba	804073.4742	81454066.98	81.45406698
Rekreační oblasti	343204.9712	44743800.58	44.74380058
Zemědělský půdní fond	2093794.636	1588229082	1588.229082
Moře	81308.15657	139353041.6	139.3530416
Doly, skládky, staveniště	9085.83259	827421.1378	0.827421138
Industriální zástavba	3317.554954	338260.5204	0.33826052
Lesy a přírodní oblasti	738.9894442	31915.8949	0.031915895
Mokřady a vodní plochy	2566.432269	82380.656	0.082380656
Obytná zástavba	469.6617467	71.10465008	7.11047E-05
Rekreační oblasti	29550.58271	3092653.096	3.092653096
Zemědělský půdní fond	24244.70993	1675263.013	1.675263013
Dopravní infrastruktura	124304.9296	36855850.08	36.85585008
Industriální zástavba	9271.711915	535858.7179	0.535858718
Lesy a přírodní oblasti	3846.685037	43194.14185	0.043194142
Mokřady a vodní plochy	16151.27658	1518325.897	1.518325897
Moře	1937.168712	668.6493504	0.000668649
Obytná zástavba	37103.03488	199737.3736	0.199737374
Rekreační oblasti	15385.65341	46345.0776	0.046345078
Zemědělský půdní fond	31231.03907	1479835.726	1.479835726
Doly, skládky, staveniště	929.5543212	69.85795008	6.9858E-05
Dopravní infrastruktura	4750.062244	798.7901507	0.00079879
Industriální zástavba	247297.3487	46218813.62	46.21881362
Lesy a přírodní oblasti	7140.664383	2620.181601	0.002620182

549	Kodaň
550	Kodaň
551	Kodaň
552	Kodaň
553	Kodaň
554	Kodaň
555	Kodaň
556	Kodaň
557	Kodaň
558	Kodaň
559	Kodaň
560	Kodaň
561	Kodaň
562	Kodaň
563	Kodaň
564	Kodaň
565	Kodaň
566	Kodaň
567	Kodaň
568	Kodaň
569	Kodaň
570	Kodaň
571	Kodaň
572	Kodaň
573	Kodaň
574	Kodaň
575	Kodaň
576	Kodaň
577	Kodaň
578	Kodaň
579	Kodaň
580	Kodaň
581	Kodaň
582	Kodaň
583	Kodaň
584	Kodaň
585	Kodaň
586	Kodaň
587	Kodaň
588	Kodaň
589	Kodaň
590	Kodaň
591	Kodaň
592	Kodaň
593	Kodaň
594	Kodaň
595	Kodaň
596	Kodaň
597	Kodaň
598	Kodaň
599	Kodaň
600	Kodaň
601	Kodaň
602	Kodaň
603	Kodaň
604	Kodaň
605	Kodaň
606	Kodaň
607	Lisabon
608	Lisabon
609	Lisabon

Industriální zástavba
Industriální zástavba
Industriální zástavba
Industriální zástavba
Industriální zástavba
Lesy a přírodní oblasti
Lesy a přírodní oblasti
Lesy a přírodní oblasti
Lesy a přírodní oblasti
Lesy a přírodní oblasti
Lesy a přírodní oblasti
Lesy a přírodní oblasti
Lesy a přírodní oblasti
Lesy a přírodní oblasti
Mokřady a vodní plochy
Mokřady a vodní plochy
Mokřady a vodní plochy
Mokřady a vodní plochy
Mokřady a vodní plochy
Mokřady a vodní plochy
Mokřady a vodní plochy
Mokřady a vodní plochy
Moře
Moře
Moře
Moře
Moře
Moře
Moře
Moře
Moře
Obytná zástavba
Obytná zástavba
Obytná zástavba
Obytná zástavba
Obytná zástavba
Obytná zástavba
Obytná zástavba
Obytná zástavba
Obytná zástavba
Obytná zástavba
Rekreační oblasti
Rekreační oblasti
Rekreační oblasti
Rekreační oblasti
Rekreační oblasti
Rekreační oblasti
Rekreační oblasti
Rekreační oblasti
Rekreační oblasti
Zemědělský půdní fond
Zemědělský půdní fond
Zemědělský půdní fond
Zemědělský půdní fond
Zemědělský půdní fond
Zemědělský půdní fond
Zemědělský půdní fond
Zemědělský půdní fond
Zemědělský půdní fond
Zemědělský půdní fond

Mokřady a vodní plochy	1135.10797	27002.118	0.027002118
Moře	2352.422151	301.0751997	0.000301075
Obytná zástavba	73869.06489	729223.7746	0.729223775
Rekreační oblasti	22745.40852	44933.3239	0.044933324
Zemědělský půdní fond	21055.81398	38507.89355	0.038507894
Doly, skládky, staveniště	70.49942875	5.669600009	5.6696E-06
Dopravní infrastruktura	15009.69504	599361.8176	0.599361818
Industriální zástavba	17440.01427	2960150.619	2.960150619
Lesy a přírodní oblasti	506663.5509	158967255.2	158.9672552
Mokřady a vodní plochy	39726.67022	953434.5503	0.95343455
Moře	42532.94562	6452.137549	0.006452138
Obytná zástavba	82270.10497	209947.2503	0.20994725
Rekreační oblasti	36073.53254	2776368.555	2.776368555
Zemědělský půdní fond	169699.5834	2090578.238	2.090578238
Dopravní infrastruktura	1629.200048	222.0238506	0.000222024
Industriální zástavba	6452.966804	195029.9587	0.195029959
Lesy a přírodní oblasti	31040.39746	81180.2587	0.081180259
Mokřady a vodní plochy	236862.454	45594472.3	45.5944723
Moře	13576.32696	1962.100799	0.001962101
Obytná zástavba	48579.31291	201996.9751	0.201996975
Rekreační oblasti	10187.03882	29899.83305	0.029899833
Zemědělský půdní fond	52584.0312	41054.4033	0.041054403
Doly, skládky, staveniště	4123.563947	866552.7635	0.866552763
Dopravní infrastruktura	42363.65681	3931832.983	3.931832983
Industriální zástavba	8199.801307	221755.0418	0.221755042
Lesy a přírodní oblasti	67321.11123	2060675.395	2.060675395
Mokřady a vodní plochy	28153.3192	65477.2307	0.065477231
Moře	453061.4992	1903900474	1903.900474
Obytná zástavba	89506.02319	157776.0637	0.157776064
Rekreační oblasti	11384.40326	1687.577999	0.001687578
Zemědělský půdní fond	22083.65778	145524.6203	0.14552462
Doly, skládky, staveniště	1821.507794	293.1447001	0.000293145
Dopravní infrastruktura	10347.20787	155157.2869	0.155157287
Industriální zástavba	121428.2838	1617329.538	1.617329538
Lesy a přírodní oblasti	92208.80217	90563.78095	0.090563781
Mokřady a vodní plochy	39435.13163	6840.235599	0.006840236
Moře	14767.30767	1839.791601	0.001839792
Obytná zástavba	1088181.029	374493949.9	374.4939499
Rekreační oblasti	208500.9445	4186770.244	4.186770244
Zemědělský půdní fond	235643.0251	1042369.403	1.042369403
Doly, skládky, staveniště	1096.709217	12491.00405	0.012491004
Dopravní infrastruktura	42183.72977	1530764.031	1.530764031
Industriální zástavba	42658.53962	2383041.589	2.383041589
Lesy a přírodní oblasti	56878.35657	7280600.503	7.280600503
Mokřady a vodní plochy	4979.476265	741.7015	0.000741702
Moře	3809.402603	404.3083503	0.000404308
Obytná zástavba	186412.928	3195199.798	3.195199798
Rekreační oblasti	425033.7852	68539289.47	68.53928947
Zemědělský půdní fond	63691.31137	779105.6845	0.779105685
Doly, skládky, staveniště	37948.47304	5686031.11	5.68603111
Dopravní infrastruktura	30043.97229	1761666.166	1.761666166
Industriální zástavba	150451.6992	15892428.1	15.8924281
Lesy a přírodní oblasti	325797.5685	20065108.6	20.0651086
Mokřady a vodní plochy	79162.2788	1989459.221	1.989459221
Moře	23937.12238	3434.916401	0.003434916
Obytná zástavba	413547.3217	18289695.29	18.28969529
Rekreační oblasti	216634.5719	26192945.79	26.19294579
Zemědělský půdní fond	1221920.126	599170699.7	599.1706997
	20638.49722	2264580.94	2.26458094
Industriální zástavba	3097.69292	97700.12965	0.09770013
Lesy a přírodní oblasti	16024.31442	205621.2226	0.205621223

610	Lisabon
611	Lisabon
612	Lisabon
613	Lisabon
614	Lisabon
615	Lisabon
616	Lisabon
617	Lisabon
618	Lisabon
619	Lisabon
620	Lisabon
621	Lisabon
622	Lisabon
623	Lisabon
624	Lisabon
625	Lisabon
626	Lisabon
627	Lisabon
628	Lisabon
629	Lisabon
630	Lisabon
631	Lisabon
632	Lisabon
633	Lisabon
634	Lisabon
635	Lisabon
636	Lisabon
637	Lisabon
638	Lisabon
639	Lisabon
640	Lisabon
641	Lisabon
642	Lisabon
643	Lisabon
644	Lisabon
645	Lisabon
646	Lisabon
647	Lisabon
648	Lisabon
649	Lisabon
650	Lisabon
651	Lisabon
652	Lisabon
653	Lisabon
654	Lisabon
655	Lisabon
656	Lisabon
657	Lisabon
658	Lisabon
659	Lisabon
660	Lisabon
661	Lisabon
662	Lisabon
663	Lisabon
664	Lisabon
665	Lisabon
666	Lisabon
667	Lisabon
668	Lisabon
669	Lisabon
670	Lisabon

Doly, sklárky, staveniště
Doly, sklárky, staveniště
Doly, sklárky, staveniště
Doly, sklárky, staveniště
Doly, sklárky, staveniště
Doly, sklárky, staveniště
Doly, sklárky, staveniště
Doly, sklárky, staveniště
Doly, sklárky, staveniště
Doly, sklárky, staveniště
Dopravní infrastruktura
Dopravní infrastruktura
Dopravní infrastruktura
Dopravní infrastruktura
Dopravní infrastruktura
Dopravní infrastruktura
Dopravní infrastruktura
Dopravní infrastruktura
Dopravní infrastruktura
Dopravní infrastruktura
Dopravní infrastruktura
Industriální zástavba
Industriální zástavba
Industriální zástavba
Industriální zástavba
Industriální zástavba
Industriální zástavba
Industriální zástavba
Industriální zástavba
Industriální zástavba
Industriální zástavba
Industriální zástavba
Industriální zástavba
Industriální zástavba
Industriální zástavba
Industriální zástavba
Lesy a přírodní oblasti
Lesy a přírodní oblasti
Lesy a přírodní oblasti
Lesy a přírodní oblasti
Lesy a přírodní oblasti
Lesy a přírodní oblasti
Lesy a přírodní oblasti
Lesy a přírodní oblasti
Lesy a přírodní oblasti
Lesy a přírodní oblasti
Lesy a přírodní oblasti
Lesy a přírodní oblasti
Lesy a přírodní oblasti
Mokřady a vodní plochy
Mokřady a vodní plochy
Mokřady a vodní plochy
Mokřady a vodní plochy
Mokřady a vodní plochy
Mokřady a vodní plochy
Mokřady a vodní plochy
Mokřady a vodní plochy
Moře
Moře
Moře
Moře
Moře
Moře
Moře
Moře
Obytná zástavba
Obytná zástavba
Obytná zástavba
Obytná zástavba
Obytná zástavba

Obytná zástavba	7218.948548	506207.2036	0.506207204
Rekreační oblasti	1842.180819	66180.21245	0.066180212
Zemědělský půdní fond	13151.55733	724320.4745	0.724320475
Doly, skládky, staveniště	42096.67999	5533786.029	5.533786029
Dopravní infrastruktura	3487.61272	166844.4444	0.166844444
Industriální zástavba	25891.67209	2200362.957	2.200362957
Lesy a přírodní oblasti	63833.07987	5250381.462	5.250381462
Mokřady a vodní plochy	515.0717258	258.116	0.000258116
Moře	3190.482695	1175.5119	0.001175512
Obytná zástavba	44649.65759	4385886.193	4.385886193
Rekreační oblasti	2039.019622	5897.17875	0.005897179
Zemědělský půdní fond	26244.19466	475195.3456	0.475195346
Dopravní infrastruktura	98968.16528	17315422.34	17.31542234
Industriální zástavba	23580.61191	886343.0992	0.886343099
Lesy a přírodní oblasti	14055.92586	5280.902	0.005280902
Mokřady a vodní plochy	2900.53324	34321.09885	0.034321099
Moře	13039.66904	6227.8967	0.006227897
Obytná zástavba	32612.13258	177310.4595	0.17731046
Rekreační oblasti	7439.274194	367525.5068	0.367525507
Zemědělský půdní fond	9814.566471	3798.809249	0.003798809
	39.14958924	15.10285	1.51028E-05
Doly, skládky, staveniště	1196.456539	766.22775	0.000766228
Dopravní infrastruktura	9989.373557	398121.7505	0.398121751
Industriální zástavba	280192.7461	40501747.04	40.50174704
Lesy a přírodní oblasti	28508.74837	148720.6107	0.148720611
Mokřady a vodní plochy	6666.684868	2401.3436	0.002401344
Moře	21779.80578	7415.024801	0.007415025
Obytná zástavba	125156.5604	2931101.826	2.931101826
Rekreační oblasti	14077.9579	984511.1506	0.984511151
Zemědělský půdní fond	46628.77581	708422.8957	0.708422896
	16018.33187	71598.77755	0.071598778
Doly, skládky, staveniště	100600.365	9317635.548	9.317635548
Dopravní infrastruktura	76509.1811	5144034.212	5.144034212
Industriální zástavba	183266.462	19413816.27	19.41381627
Lesy a přírodní oblasti	2034667.012	628228897.5	628.2288975
Mokřady a vodní plochy	42473.16896	385726.9666	0.385726967
Moře	79485.58934	555216.7015	0.555216701
Obytná zástavba	633960.3159	36086845.65	36.08684565
Rekreační oblasti	105824.2745	12672286.87	12.67228687
Zemědělský půdní fond	1391355.271	92539217.48	92.53921748
Dopravní infrastruktura	8791.150145	174608.704	0.174608704
Industriální zástavba	31633.2637	1259093.257	1.259093257
Lesy a přírodní oblasti	18935.2967	6466.765901	0.006466766
Mokřady a vodní plochy	231598.8313	53482174.75	53.48217475
Moře	72548.48621	1763841.596	1.763841596
Obytná zástavba	19512.19376	184230.6759	0.184230676
Rekreační oblasti	6206.594962	539111.4051	0.539111405
Zemědělský půdní fond	86338.68829	252153.5328	0.252153533
Dopravní infrastruktura	43093.73807	720422.6789	0.720422679
Industriální zástavba	36091.15658	198792.6391	0.198792639
Lesy a přírodní oblasti	121331.6841	231204.0826	0.231204083
Mokřady a vodní plochy	109193.7367	1478422.432	1.478422432
Moře	488188.974	1209174071	1209.174071
Obytná zástavba	56952.01461	154343.2297	0.15434323
Rekreační oblasti	13938.59027	6638.9632	0.006638963
Zemědělský půdní fond	29151.84972	16563.5588	0.016563559
	5540.357568	24490.18855	0.024490189
Doly, skládky, staveniště	5648.735472	71052.34065	0.071052341
Dopravní infrastruktura	61328.1086	2168463.25	2.16846325
Industriální zástavba	127037.3611	4482562.204	4.482562204
Lesy a přírodní oblasti	185347.3908	1418661.268	1.418661268

671	Lisabon
672	Lisabon
673	Lisabon
674	Lisabon
675	Lisabon
676	Lisabon
677	Lisabon
678	Lisabon
679	Lisabon
680	Lisabon
681	Lisabon
682	Lisabon
683	Lisabon
684	Lisabon
685	Lisabon
686	Lisabon
687	Lisabon
688	Lisabon
689	Lisabon
690	Lisabon
691	Lisabon
692	Lisabon
693	Lublaň
694	Lublaň
695	Lublaň
696	Lublaň
697	Lublaň
698	Lublaň
699	Lublaň
700	Lublaň
701	Lublaň
702	Lublaň
703	Lublaň
704	Lublaň
705	Lublaň
706	Lublaň
707	Lublaň
708	Lublaň
709	Lublaň
710	Lublaň
711	Lublaň
712	Lublaň
713	Lublaň
714	Lublaň
715	Lublaň
716	Lublaň
717	Lublaň
718	Lublaň
719	Lublaň
720	Lublaň
721	Lublaň
722	Lublaň
723	Lublaň
724	Lublaň
725	Lublaň
726	Lublaň
727	Lublaň
728	Lublaň
729	Lublaň
730	Lublaň
731	Lublaň

Obytná zástavba
Obytná zástavba
Obytná zástavba
Obytná zástavba
Obytná zástavba
Rekreační oblasti
Rekreační oblasti
Rekreační oblasti
Rekreační oblasti
Rekreační oblasti
Rekreační oblasti
Rekreační oblasti
Zemědělský půdní fond
Zemědělský půdní fond
Zemědělský půdní fond
Zemědělský půdní fond
Zemědělský půdní fond
Zemědělský půdní fond
Zemědělský půdní fond
Zemědělský půdní fond
Zemědělský půdní fond
Zemědělský půdní fond
Doly, skládky, staveniště
Doly, skládky, staveniště
Doly, skládky, staveniště
Doly, skládky, staveniště
Doly, skládky, staveniště
Doly, skládky, staveniště
Doly, skládky, staveniště
Doly, skládky, staveniště
Dopravní infrastruktura
Dopravní infrastruktura
Dopravní infrastruktura
Dopravní infrastruktura
Dopravní infrastruktura
Dopravní infrastruktura
Industriální zástavba
Industriální zástavba
Industriální zástavba
Industriální zástavba
Industriální zástavba
Industriální zástavba
Industriální zástavba
Industriální zástavba
Lesy a přírodní oblasti
Lesy a přírodní oblasti
Lesy a přírodní oblasti
Lesy a přírodní oblasti
Lesy a přírodní oblasti
Lesy a přírodní oblasti
Lesy a přírodní oblasti
Lesy a přírodní oblasti
Mokřady a vodní plochy
Mokřady a vodní plochy
Mokřady a vodní plochy
Mokřady a vodní plochy
Mokřady a vodní plochy
Mokřady a vodní plochy
Obytná zástavba
Obytná zástavba
Obytná zástavba

Mokřady a vodní plochy	3618.33704	22814.1027	0.022814103
Moře	24047.2206	17512.3356	0.017512336
Obytná zástavba	1309194.17	273115699.8	273.1156998
Rekreační oblasti	79736.50269	2580582.327	2.580582327
Zemědělský půdní fond	345759.5609	2329158.869	2.329158869
Dopravní infrastruktura	9274.392638	360445.9301	0.36044593
Industriální zástavba	14281.98478	1327304.105	1.327304105
Lesy a přírodní oblasti	14995.55418	7967.815851	0.007967816
Moře	1593.728914	718.95385	0.000718954
Obytná zástavba	65374.93759	649251.6943	0.649251694
Rekreační oblasti	104482.4665	22701201.6	22.7012016
Zemědělský půdní fond	5528.418618	86932.69965	0.0869327
	31414.65373	3884371.195	3.884371195
Doly, skládky, staveniště	61391.88467	4676623.138	4.676623138
Dopravní infrastruktura	106730.4437	6220937.178	6.220937178
Industriální zástavba	332559.3183	27030788.27	27.03078827
Lesy a přírodní oblasti	1542425.311	86868205.82	86.86820582
Mokřady a vodní plochy	113231.807	3541794.026	3.541794026
Moře	88824.09087	87254.18115	0.087254181
Obytná zástavba	1849422.171	146203476.9	146.2034769
Rekreační oblasti	80315.7719	8107291.911	8.107291911
Zemědělský půdní fond	3152787.136	1089301107	1089.301107
Doly, skládky, staveniště	21114.76216	2250028.131	2.250028131
Dopravní infrastruktura	15998.10985	713892.6947	0.713892695
Industriální zástavba	954.3935967	5410.6245	0.005410625
Lesy a přírodní oblasti	10413.28724	23826.2853	0.023826285
Mokřady a vodní plochy	185.9329013	105.0685	0.000105069
Obytná zástavba	4379.051062	87012.16225	0.087012162
Rekreační oblasti	4086.459472	369498.0191	0.369498019
Zemědělský půdní fond	26213.31042	929700.9159	0.929700916
Dopravní infrastruktura	68696.66929	6470226.982	6.470226982
Industriální zástavba	12121.53909	509171.4647	0.509171465
Lesy a přírodní oblasti	15490.80419	117514.5391	0.117514539
Obytná zástavba	15657.89836	168619.6818	0.168619682
Rekreační oblasti	938.4909241	7463.21715	0.007463217
Zemědělský půdní fond	27361.20624	282483.1896	0.28248319
Doly, skládky, staveniště	890.7117287	790.7086998	0.000790709
Dopravní infrastruktura	18130.59395	295733.3059	0.295733306
Industriální zástavba	139154.4163	18217356.56	18.21735656
Lesy a přírodní oblasti	10171.33144	24074.0656	0.024074066
Mokřady a vodní plochy	4244.099666	2703.5557	0.002703556
Obytná zástavba	66341.84914	1392084.973	1.392084973
Rekreační oblasti	1683.351607	22619.6507	0.022619651
Zemědělský půdní fond	43703.92031	602583.6336	0.602583634
Doly, skládky, staveniště	24491.75081	723874.7215	0.723874721
Dopravní infrastruktura	140992.8927	4899205.32	4.89920532
Industriální zástavba	33722.27916	2201281.381	2.201281381
Lesy a přírodní oblasti	6441110.347	2345055786	2345.055786
Mokřady a vodní plochy	41976.93485	183449.5565	0.183449556
Obytná zástavba	315176.3545	2496063.203	2.496063203
Rekreační oblasti	36096.47259	3262524.194	3.262524194
Zemědělský půdní fond	5643087.486	36482031.52	36.48203152
Dopravní infrastruktura	1116.161031	17405.4715	0.017405471
Industriální zástavba	1451.486182	1137.84655	0.001137847
Lesy a přírodní oblasti	53140.0097	202567.2142	0.202567214
Mokřady a vodní plochy	181751.919	19223964.14	19.22396414
Obytná zástavba	21581.70224	211608.8292	0.211608829
Zemědělský půdní fond	93054.64283	1803980.061	1.803980061
Doly, skládky, staveniště	745.291428	3257.26265	0.003257263
Dopravní infrastruktura	61522.06373	1866486.178	1.866486178
Industriální zástavba	79048.54646	1471752.424	1.471752424

732	Lublaň
733	Lublaň
734	Lublaň
735	Lublaň
736	Lublaň
737	Lublaň
738	Lublaň
739	Lublaň
740	Lublaň
741	Lublaň
742	Lublaň
743	Lublaň
744	Lublaň
745	Lublaň
746	Lublaň
747	Lublaň
748	Lublaň
749	Lublaň
750	Lublaň
751	Lucemburk
752	Lucemburk
753	Lucemburk
754	Lucemburk
755	Lucemburk
756	Lucemburk
757	Lucemburk
758	Lucemburk
759	Lucemburk
760	Lucemburk
761	Lucemburk
762	Lucemburk
763	Lucemburk
764	Lucemburk
765	Lucemburk
766	Lucemburk
767	Lucemburk
768	Lucemburk
769	Lucemburk
770	Lucemburk
771	Lucemburk
772	Lucemburk
773	Lucemburk
774	Lucemburk
775	Lucemburk
776	Lucemburk
777	Lucemburk
778	Lucemburk
779	Lucemburk
780	Lucemburk
781	Lucemburk
782	Lucemburk
783	Lucemburk
784	Lucemburk
785	Lucemburk
786	Lucemburk
787	Lucemburk
788	Lucemburk
789	Lucemburk
790	Lucemburk
791	Lucemburk
792	Lucemburk

Obytná zástavba
Obytná zástavba
Obytná zástavba
Obytná zástavba
Obytná zástavba
Rekreační oblasti
Rekreační oblasti
Rekreační oblasti
Rekreační oblasti
Rekreační oblasti
Rekreační oblasti
Zemědělský půdní fond
Zemědělský půdní fond
Zemědělský půdní fond
Zemědělský půdní fond
Zemědělský půdní fond
Zemědělský půdní fond
Zemědělský půdní fond
Zemědělský půdní fond
Doly, skládky, staveniště
Doly, skládky, staveniště
Doly, skládky, staveniště
Doly, skládky, staveniště
Doly, skládky, staveniště
Doly, skládky, staveniště
Doly, skládky, staveniště
Dopravní infrastruktura
Dopravní infrastruktura
Dopravní infrastruktura
Dopravní infrastruktura
Dopravní infrastruktura
Dopravní infrastruktura
Industriální zástavba
Industriální zástavba
Industriální zástavba
Industriální zástavba
Industriální zástavba
Industriální zástavba
Industriální zástavba
Industriální zástavba
Industriální zástavba
Lesy a přírodní oblasti
Lesy a přírodní oblasti
Lesy a přírodní oblasti
Lesy a přírodní oblasti
Lesy a přírodní oblasti
Lesy a přírodní oblasti
Lesy a přírodní oblasti
Lesy a přírodní oblasti
Mokřady a vodní plochy
Mokřady a vodní plochy
Mokřady a vodní plochy
Mokřady a vodní plochy
Mokřady a vodní plochy
Mokřady a vodní plochy
Mokřady a vodní plochy
Obytná zástavba
Obytná zástavba
Obytná zástavba
Obytná zástavba
Obytná zástavba

Lesy a přírodní oblasti	195340.7339	681602.1072	0.681602107
Mokřady a vodní plochy	22457.97079	60033.48025	0.06003348
Obytná zástavba	991718.4338	126990294.1	126.9902941
Rekreační oblasti	6826.933012	651621.6246	0.651621625
Zemědělský půdní fond	522521.7113	6155917.224	6.155917224
Dopravní infrastruktura	1148.212063	1096.37875	0.001096379
Lesy a přírodní oblasti	5287.075135	3886.57045	0.00388657
Mokřady a vodní plochy	786.459125	11355.22605	0.011355226
Obytná zástavba	1748.796955	18493.1516	0.018493152
Rekreační oblasti	10832.74217	1092610.795	1.092610795
Zemědělský půdní fond	646.7618757	7861.75895	0.007861759
Doly, skládky, staveniště	12779.27862	643282.3178	0.643282318
Dopravní infrastruktura	243914.5421	10600437.16	10.60043716
Industriální zástavba	91397.53166	3223950.778	3.223950778
Lesy a přírodní oblasti	5387913.426	32797721.31	32.79772131
Mokřady a vodní plochy	123196.7641	1105971.382	1.105971382
Obytná zástavba	910275.012	24054921.44	24.05492144
Rekreační oblasti	24888.48867	2447046.115	2.447046115
Zemědělský půdní fond	6793559.953	1184559567	1184.559567
Doly, skládky, staveniště	42848.6566	5864603.383	5.864603383
Industriální zástavba	23765.52334	2247922.983	2.247922983
Lesy a přírodní oblasti	47483.06071	5391451.239	5.391451239
Mokřady a vodní plochy	16841.99719	1761625.219	1.761625219
Obytná zástavba	14254.35378	579767.8447	0.579767845
Rekreační oblasti	6865.767188	695840.5796	0.69584058
Zemědělský půdní fond	40259.84503	2118444.478	2.118444478
Dopravní infrastruktura	87466.86876	10657912.63	10.65791263
Industriální zástavba	10145.71637	18670.35895	0.018670359
Lesy a přírodní oblasti	2525.409465	11732.7773	0.011732777
Mokřady a vodní plochy	4449.021606	5592.209099	0.005592209
Obytná zástavba	5158.182354	30448.50075	0.030448501
Zemědělský půdní fond	2778.573424	60716.80455	0.060716805
Doly, skládky, staveniště	8342.47983	250036.4217	0.250036422
Dopravní infrastruktura	10678.98939	46098.04845	0.046098048
Industriální zástavba	272893.8843	39596995.32	39.59699532
Lesy a přírodní oblasti	47507.64952	720488.1897	0.72048819
Mokřady a vodní plochy	4052.262259	6850.0057	0.006850006
Obytná zástavba	47116.56192	904650.9248	0.904650925
Rekreační oblasti	3241.111925	278228.3268	0.278228327
Zemědělský půdní fond	28414.23952	463727.9393	0.463727939
Doly, skládky, staveniště	36494.89406	2220042.145	2.220042145
Dopravní infrastruktura	29865.88361	1705499.581	1.705499581
Industriální zástavba	82730.52999	3470272.955	3.470272955
Lesy a přírodní oblasti	4934359.867	1193464530	1193.46453
Mokřady a vodní plochy	30265.60126	345217.2353	0.345217235
Obytná zástavba	282662.3625	5747968.763	5.747968763
Rekreační oblasti	41923.08881	2951530.167	2.951530167
Zemědělský půdní fond	1757642.718	26686334.99	26.68633499
Doly, skládky, staveniště	5335.272561	129518.2092	0.129518209
Dopravní infrastruktura	5534.121919	32282.2489	0.032282249
Industriální zástavba	9927.382452	136190.8342	0.136190834
Lesy a přírodní oblasti	54221.7211	1948861.562	1.948861562
Mokřady a vodní plochy	219412.6492	18104438.76	18.10443876
Obytná zástavba	28450.41943	218228.6528	0.218228653
Rekreační oblasti	970.8023911	244.2111498	0.000244211
Zemědělský půdní fond	108828.2412	1258644.978	1.258644978
Doly, skládky, staveniště	2876.517597	57744.5131	0.057744513
Dopravní infrastruktura	7041.815295	109485.1349	0.109485135
Industriální zástavba	78931.61263	2732831.647	2.732831647
Lesy a přírodní oblasti	209939.7685	1911029.571	1.911029571
Mokřady a vodní plochy	28927.32911	198697.4854	0.198697485

793	Lucemburk
794	Lucemburk
795	Lucemburk
796	Lucemburk
797	Lucemburk
798	Lucemburk
799	Lucemburk
800	Lucemburk
801	Lucemburk
802	Lucemburk
803	Lucemburk
804	Lucemburk
805	Lucemburk
806	Lucemburk
807	Lucemburk
808	Lucemburk
809	Lucemburk
810	Lucemburk
811	Madrid
812	Madrid
813	Madrid
814	Madrid
815	Madrid
816	Madrid
817	Madrid
818	Madrid
819	Madrid
820	Madrid
821	Madrid
822	Madrid
823	Madrid
824	Madrid
825	Madrid
826	Madrid
827	Madrid
828	Madrid
829	Madrid
830	Madrid
831	Madrid
832	Madrid
833	Madrid
834	Madrid
835	Madrid
836	Madrid
837	Madrid
838	Madrid
839	Madrid
840	Madrid
841	Madrid
842	Madrid
843	Madrid
844	Madrid
845	Madrid
846	Madrid
847	Madrid
848	Madrid
849	Madrid
850	Madrid
851	Madrid
852	Madrid
853	Madrid

Obytná zástavba
Obytná zástavba
Obytná zástavba
Rekreační oblasti
Rekreační oblasti
Rekreační oblasti
Rekreační oblasti
Rekreační oblasti
Rekreační oblasti
Rekreační oblasti
Zemědělský půdní fond
Zemědělský půdní fond
Zemědělský půdní fond
Zemědělský půdní fond
Zemědělský půdní fond
Zemědělský půdní fond
Zemědělský půdní fond
Zemědělský půdní fond
Doly, skládky, staveniště
Doly, skládky, staveniště
Doly, skládky, staveniště
Doly, skládky, staveniště
Doly, skládky, staveniště
Doly, skládky, staveniště
Doly, skládky, staveniště
Doly, skládky, staveniště
Doly, skládky, staveniště
Doly, skládky, staveniště
Dopravní infrastruktura
Dopravní infrastruktura
Dopravní infrastruktura
Dopravní infrastruktura
Dopravní infrastruktura
Dopravní infrastruktura
Dopravní infrastruktura
Industriální zástavba
Industriální zástavba
Industriální zástavba
Industriální zástavba
Industriální zástavba
Industriální zástavba
Industriální zástavba
Industriální zástavba
Industriální zástavba
Lesy a přírodní oblasti
Lesy a přírodní oblasti
Lesy a přírodní oblasti
Lesy a přírodní oblasti
Lesy a přírodní oblasti
Lesy a přírodní oblasti
Lesy a přírodní oblasti
Lesy a přírodní oblasti
Lesy a přírodní oblasti
Mokřady a vodní plochy
Mokřady a vodní plochy

Obytná zástavba	2155811.771	282648535.1	282.6485351
Rekreační oblasti	11564.32896	162366.4985	0.162366499
Zemědělský půdní fond	455580.8213	7555604.679	7.555604679
Dopravní infrastruktura	806.1495775	20383.26915	0.020383269
Industriální zástavba	3741.768442	137611.0117	0.137611012
Lesy a přírodní oblasti	3200.217923	4662.42265	0.004662423
Mokřady a vodní plochy	3694.29497	3956.79925	0.003956799
Obytná zástavba	6673.23434	64418.79565	0.064418796
Rekreační oblasti	52547.99963	5675168.677	5.675168677
Zemědělský půdní fond	11792.99684	338687.1556	0.338687156
Doly, skládky, staveniště	43225.86423	3341690.542	3.341690542
Dopravní infrastruktura	50792.97833	3487480.083	3.487480083
Industriální zástavba	241232.0188	19801458.28	19.80145828
Lesy a přírodní oblasti	2363913.334	64725947.81	64.72594781
Mokřady a vodní plochy	120772.5953	2641221.215	2.641221215
Obytná zástavba	1392430.123	68458514.64	68.45851464
Rekreační oblasti	41695.37794	2913607.946	2.913607946
Zemědělský půdní fond	6699431.558	2050586011	2050.586011
	282867.8445	34269793.37	34.26979337
Doly, skládky, staveniště	16130.03037	1040834.143	1.040834143
Dopravní infrastruktura	3040.457712	116908.4983	0.116908498
Industriální zástavba	19640.41041	1267696.727	1.267696727
Lesy a přírodní oblasti	210623.0172	5609178.039	5.609178039
Obytná zástavba	26688.52533	1619455.803	1.619455803
Zemědělský půdní fond	173517.325	13716074.95	13.71607495
	8642.653589	330183.2244	0.330183224
Doly, skládky, staveniště	65007.32319	6315445.817	6.315445817
Dopravní infrastruktura	35769.19202	1424181.479	1.424181479
Industriální zástavba	65925.21097	5965971.762	5.965971762
Lesy a přírodní oblasti	90227.41052	6211713.065	6.211713065
Mokřady a vodní plochy	14146.20152	781346.8843	0.781346884
Obytná zástavba	148400.6964	18488706.17	18.48870617
Rekreační oblasti	65850.71755	4921091.23	4.92109123
Zemědělský půdní fond	91483.03645	5665849.963	5.665849963
Doly, skládky, staveniště	4327.030086	174565.34	0.17456534
Dopravní infrastruktura	110262.5561	24195918.78	24.19591878
Industriální zástavba	43645.14443	2800044.997	2.800044997
Lesy a přírodní oblasti	5451.8708	125190.6704	0.12519067
Obytná zástavba	55757.87147	3731943.368	3.731943368
Rekreační oblasti	15120.87735	217159.2781	0.217159278
Zemědělský půdní fond	41322.7134	6842312.666	6.842312666
	3713.297079	87549.17625	0.087549176
Doly, skládky, staveniště	9628.360009	429577.8942	0.429577894
Dopravní infrastruktura	33766.49806	1702952.567	1.702952567
Industriální zástavba	299024.9013	48813157.91	48.81315791
Lesy a přírodní oblasti	29533.77739	683235.0808	0.683235081
Mokřady a vodní plochy	1187.835161	32192.5089	0.032192509
Obytná zástavba	93194.19032	6114472.816	6.114472816
Rekreační oblasti	25936.16831	1399116.096	1.399116096
Zemědělský půdní fond	112667.2711	3935202.96	3.93520296
	303220.7404	9400238.943	9.400238943
Doly, skládky, staveniště	127172.9677	11412651.1	11.4126511
Dopravní infrastruktura	231630.748	12214778.75	12.21477875
Industriální zástavba	412198.7462	30770247.77	30.77024777
Lesy a přírodní oblasti	3470055.27	892967227.6	892.9672276
Mokřady a vodní plochy	74993.34474	1931251.944	1.931251944
Obytná zástavba	908912.827	60398839.26	60.39883926
Rekreační oblasti	233806.289	23145916.76	23.14591676
Zemědělský půdní fond	2862060.06	199077115.4	199.0771154
Industriální zástavba	1468.701701	41272.6451	0.041272645
Lesy a přírodní oblasti	23292.46789	552128.4103	0.55212841

854	Madrid
855	Madrid
856	Madrid
857	Madrid
858	Madrid
859	Madrid
860	Madrid
861	Madrid
862	Madrid
863	Madrid
864	Madrid
865	Madrid
866	Madrid
867	Madrid
868	Madrid
869	Madrid
870	Madrid
871	Madrid
872	Madrid
873	Madrid
874	Madrid
875	Madrid
876	Madrid
877	Madrid
878	Madrid
879	Madrid
880	Paříž
881	Paříž
882	Paříž
883	Paříž
884	Paříž
885	Paříž
886	Paříž
887	Paříž
888	Paříž
889	Paříž
890	Paříž
891	Paříž
892	Paříž
893	Paříž
894	Paříž
895	Paříž
896	Paříž
897	Paříž
898	Paříž
899	Paříž
900	Paříž
901	Paříž
902	Paříž
903	Paříž
904	Paříž
905	Paříž
906	Paříž
907	Paříž
908	Paříž
909	Paříž
910	Paříž
911	Paříž
912	Paříž
913	Paříž
914	Paříž

Mokřady a vodní plochy
Mokřady a vodní plochy
Obytná zástavba
Obytná zástavba
Obytná zástavba
Obytná zástavba
Obytná zástavba
Obytná zástavba
Obytná zástavba
Obytná zástavba
Obytná zástavba
Obytná zástavba
Rekreační oblasti
Rekreační oblasti
Rekreační oblasti
Rekreační oblasti
Rekreační oblasti
Rekreační oblasti
Zemědělský půdní fond
Zemědělský půdní fond
Zemědělský půdní fond
Zemědělský půdní fond
Zemědělský půdní fond
Zemědělský půdní fond
Zemědělský půdní fond
Zemědělský půdní fond
Zemědělský půdní fond
Zemědělský půdní fond
Doly, skládky, staveniště
Doly, skládky, staveniště
Doly, skládky, staveniště
Doly, skládky, staveniště
Doly, skládky, staveniště
Doly, skládky, staveniště
Doly, skládky, staveniště
Doly, skládky, staveniště
Dopravní infrastruktura
Dopravní infrastruktura
Dopravní infrastruktura
Dopravní infrastruktura
Dopravní infrastruktura
Dopravní infrastruktura
Dopravní infrastruktura
Dopravní infrastruktura
Industriální zástavba
Industriální zástavba
Industriální zástavba
Industriální zástavba
Industriální zástavba
Industriální zástavba
Industriální zástavba
Industriální zástavba
Lesy a přírodní oblasti
Lesy a přírodní oblasti
Lesy a přírodní oblasti
Lesy a přírodní oblasti
Lesy a přírodní oblasti
Lesy a přírodní oblasti
Lesy a přírodní oblasti
Lesy a přírodní oblasti
Mokřady a vodní plochy
Mokřady a vodní plochy
Mokřady a vodní plochy

Mokřady a vodní plochy	62183.89012	11232754.91	11.23275491
Zemědělský půdní fond	25942.26885	504346.2111	0.504346211
	2018.757374	88775.44375	0.088775444
Doly, skládky, staveniště	8265.997247	277379.9916	0.277379992
Dopravní infrastruktura	94271.97261	3827031.891	3.827031891
Industriální zástavba	256365.3495	23828190.57	23.82819057
Lesy a přírodní oblasti	282783.9348	7778554.081	7.778554081
Mokřady a vodní plochy	2770.20817	37114.496	0.037114496
Obytná zástavba	1147753.831	266556132.5	266.5561325
Rekreační oblasti	276650.4611	13311704.36	13.31170436
Zemědělský půdní fond	189427.2966	4869708.802	4.869708802
Dopravní infrastruktura	2143.990146	38162.2365	0.038162236
Industriální zástavba	17706.46767	1439856.753	1.439856753
Lesy a přírodní oblasti	17201.68656	545721.0834	0.545721083
Obytná zástavba	77409.18365	3793601.641	3.793601641
Rekreační oblasti	130572.0576	31308365.44	31.30836544
Zemědělský půdní fond	13012.71258	476135.3575	0.476135357
	508088.4941	35861610.3	35.8616103
Doly, skládky, staveniště	382794.397	50204752.4	50.2047524
Dopravní infrastruktura	769474.3498	72839752.65	72.83975265
Industriální zástavba	1169341.291	104050111.7	104.0501117
Lesy a přírodní oblasti	3067050.414	187349857.2	187.3498572
Mokřady a vodní plochy	41172.23403	3414435.525	3.414435525
Obytná zástavba	1457301.417	150983436.1	150.9834361
Rekreační oblasti	416279.6462	38992825.33	38.99282533
Zemědělský půdní fond	5127948.065	1383157813	1383.157813
Doly, skládky, staveniště	31593.37558	3445108.027	3.445108027
Dopravní infrastruktura	25498.85118	1691326.401	1.691326401
Industriální zástavba	50181.17555	4210599.611	4.210599611
Lesy a přírodní oblasti	43190.3994	3910870.508	3.910870508
Mokřady a vodní plochy	18866.22792	1382061.59	1.38206159
Obytná zástavba	34749.13659	1846660.939	1.846660939
Rekreační oblasti	50394.74411	8494930.09	8.49493009
Zemědělský půdní fond	102915.2238	6038050.067	6.038050067
Doly, skládky, staveniště	3824.59686	365340.8566	0.365340857
Dopravní infrastruktura	443636.694	98962705.26	98.96270526
Industriální zástavba	98548.11027	1173196.395	1.173196395
Lesy a přírodní oblasti	36245.46205	22945.09565	0.022945096
Mokřady a vodní plochy	13749.25205	5640.652401	0.005640652
Obytná zástavba	153747.6873	189281.9027	0.189281903
Rekreační oblasti	26492.08757	954597.0378	0.954597038
Zemědělský půdní fond	63289.5262	1007038.934	1.007038934
Doly, skládky, staveniště	7326.664284	574524.9106	0.574524911
Dopravní infrastruktura	93253.58846	190074.2344	0.190074234
Industriální zástavba	1139616.269	206116856.5	206.1168565
Lesy a přírodní oblasti	66735.32241	117457.5289	0.117457529
Mokřady a vodní plochy	55311.87168	23321.44995	0.02332145
Obytná zástavba	479594.8891	1693973.296	1.693973296
Rekreační oblasti	87271.4738	703204.1751	0.703204175
Zemědělský půdní fond	147672.9636	932242.1609	0.932242161
Doly, skládky, staveniště	23730.28128	1596948.576	1.596948576
Dopravní infrastruktura	31553.54359	289643.4599	0.28964346
Industriální zástavba	153833.513	3130395.645	3.130395645
Lesy a přírodní oblasti	2653208.164	694317233	694.317233
Mokřady a vodní plochy	43924.20725	20245.6947	0.020245695
Obytná zástavba	962793.1002	8493842.065	8.493842065
Rekreační oblasti	200948.5164	12112586.56	12.11258656
Zemědělský půdní fond	1356060.318	4334141.476	4.334141476
Doly, skládky, staveniště	2251.344842	2984.61095	0.002984611
Dopravní infrastruktura	13229.98218	7055.450001	0.00705545
Industriální zástavba	76691.77536	145535.8205	0.145535821

915	Paříž
916	Paříž
917	Paříž
918	Paříž
919	Paříž
920	Paříž
921	Paříž
922	Paříž
923	Paříž
924	Paříž
925	Paříž
926	Paříž
927	Paříž
928	Paříž
929	Paříž
930	Paříž
931	Paříž
932	Paříž
933	Paříž
934	Paříž
935	Paříž
936	Paříž
937	Paříž
938	Paříž
939	Paříž
940	Paříž
941	Paříž
942	Paříž
943	Paříž
944	Praha
945	Praha
946	Praha
947	Praha
948	Praha
949	Praha
950	Praha
951	Praha
952	Praha
953	Praha
954	Praha
955	Praha
956	Praha
957	Praha
958	Praha
959	Praha
960	Praha
961	Praha
962	Praha
963	Praha
964	Praha
965	Praha
966	Praha
967	Praha
968	Praha
969	Praha
970	Praha
971	Praha
972	Praha
973	Praha
974	Praha
975	Praha

Mokřady a vodní plochy
Mokřady a vodní plochy
Mokřady a vodní plochy
Mokřady a vodní plochy
Mokřady a vodní plochy
Obytná zástavba
Obytná zástavba
Obytná zástavba
Obytná zástavba
Obytná zástavba
Obytná zástavba
Obytná zástavba
Obytná zástavba
Obytná zástavba
Rekreační oblasti
Rekreační oblasti
Rekreační oblasti
Rekreační oblasti
Rekreační oblasti
Rekreační oblasti
Rekreační oblasti
Rekreační oblasti
Zemědělský půdní fond
Zemědělský půdní fond
Zemědělský půdní fond
Zemědělský půdní fond
Zemědělský půdní fond
Zemědělský půdní fond
Zemědělský půdní fond
Zemědělský půdní fond
Doly, skládky, staveniště
Doly, skládky, staveniště
Doly, skládky, staveniště
Doly, skládky, staveniště
Doly, skládky, staveniště
Doly, skládky, staveniště
Doly, skládky, staveniště
Doly, skládky, staveniště
Doly, skládky, staveniště
Dopravní infrastruktura
Dopravní infrastruktura
Dopravní infrastruktura
Industriální zástavba
Industriální zástavba
Industriální zástavba
Industriální zástavba
Industriální zástavba
Industriální zástavba
Industriální zástavba
Industriální zástavba
Industriální zástavba
Lesy a přírodní oblasti
Lesy a přírodní oblasti
Lesy a přírodní oblasti
Lesy a přírodní oblasti
Lesy a přírodní oblasti
Lesy a přírodní oblasti
Lesy a přírodní oblasti
Mokřady a vodní plochy
Mokřady a vodní plochy
Mokřady a vodní plochy
Mokřady a vodní plochy
Mokřady a vodní plochy
Obytná zástavba

Lesy a přírodní oblasti	51545.3118	336593.9237	0.336593924
Mokřady a vodní plochy	527473.9169	53948578.9	53.9485789
Obytná zástavba	186490.268	142550.6304	0.14255063
Rekreační oblasti	75409.31586	35824.115	0.035824115
Zemědělský půdní fond	94516.03625	353896.4997	0.3538965
Doly, skládky, staveniště	5103.529178	213463.3502	0.21346335
Dopravní infrastruktura	161727.5615	457738.3362	0.457738336
Industriální zástavba	570020.3349	16318460.79	16.31846079
Lesy a přírodní oblasti	706071.3145	1279591.826	1.279591826
Mokřady a vodní plochy	172227.8822	86657.23095	0.086657231
Obytná zástavba	3617919.731	1209286903	1209.286903
Rekreační oblasti	567234.1701	4900664.117	4.900664117
Zemědělský půdní fond	999651.4686	7755944.392	7.755944392
Doly, skládky, staveniště	2745.490603	257408.2489	0.257408249
Dopravní infrastruktura	13607.05932	40218.3677	0.040218368
Industriální zástavba	123832.1864	1258247.037	1.258247037
Lesy a přírodní oblasti	114505.8789	86372.5229	0.086372523
Mokřady a vodní plochy	97270.77068	94281.27345	0.094281273
Obytná zástavba	502090.86	2704273.867	2.704273867
Rekreační oblasti	1005711.329	168626793.4	168.6267934
Zemědělský půdní fond	136869.1605	753529.4288	0.753529429
Doly, skládky, staveniště	101557.6305	11935703.93	11.93570393
Dopravní infrastruktura	180528.6671	11607391.21	11.60739121
Industriální zástavba	654977.2702	57797412.66	57.79741266
Lesy a přírodní oblasti	1405328.702	9208247.064	9.208247064
Mokřady a vodní plochy	103065.6542	479618.8324	0.479618832
Obytná zástavba	1645646.877	57349319.48	57.34931948
Rekreační oblasti	274186.7848	10148521.86	10.14852186
Zemědělský půdní fond	3680735.439	1151736159	1151.736159
Doly, skládky, staveniště	50541.87032	6364728.945	6.364728945
Dopravní infrastruktura	4134.063727	311319.8613	0.311319861
Industriální zástavba	18248.14405	1942593.357	1.942593357
Lesy a přírodní oblasti	26646.86836	2533263.213	2.533263213
Mokřady a vodní plochy	2598.56628	248810.8937	0.248810894
Obytná zástavba	27225.49873	4105226.146	4.105226146
Rekreační oblasti	3930.620081	362346.2973	0.362346297
Zemědělský půdní fond	43767.33168	2793906.468	2.793906468
Dopravní infrastruktura	131764.9487	22050850.04	22.05085004
Obytná zástavba	3284.420467	98399.4148	0.098399415
Zemědělský půdní fond	6254.931199	85281.68945	0.085281689
Doly, skládky, staveniště	2646.787205	85543.8941	0.085543894
Dopravní infrastruktura	3167.048151	221020.9263	0.221020926
Industriální zástavba	464647.8219	66102521.97	66.10252197
Lesy a přírodní oblasti	16331.48733	627870.6563	0.627870656
Mokřady a vodní plochy	1428.452056	14385.2684	0.014385268
Obytná zástavba	14579.26514	903619.6487	0.903619649
Rekreační oblasti	6771.159014	476049.5959	0.476049596
Zemědělský půdní fond	31072.44341	963927.2156	0.963927216
Doly, skládky, staveniště	19792.53327	1037157.351	1.037157351
Industriální zástavba	16304.45268	351070.1094	0.351070109
Lesy a přírodní oblasti	3040999.589	811177749.5	811.1777495
Mokřady a vodní plochy	46132.67285	672988.3225	0.672988322
Obytná zástavba	131400.7549	2972154.407	2.972154407
Rekreační oblasti	36976.33046	1651389.766	1.651389766
Zemědělský půdní fond	809373.6172	17900490.82	17.90049082
Lesy a přírodní oblasti	45945.2547	932810.9513	0.932810951
Mokřady a vodní plochy	330804.15	24967606.4	24.9676064
Obytná zástavba	5848.707692	83215.28855	0.083215289
Rekreační oblasti	7474.585627	83326.09245	0.083326092
Zemědělský půdní fond	17980.89274	592666.9244	0.592666924
Doly, skládky, staveniště	4371.303912	219164.4134	0.219164413

976	Praha
977	Praha
978	Praha
979	Praha
980	Praha
981	Praha
982	Praha
983	Praha
984	Praha
985	Praha
986	Praha
987	Praha
988	Praha
989	Praha
990	Praha
991	Praha
992	Praha
993	Praha
994	Praha
995	Praha
996	Praha
997	Riga
998	Riga
999	Riga
1000	Riga
1001	Riga
1002	Riga
1003	Riga
1004	Riga
1005	Riga
1006	Riga
1007	Riga
1008	Riga
1009	Riga
1010	Riga
1011	Riga
1012	Riga
1013	Riga
1014	Riga
1015	Riga
1016	Riga
1017	Riga
1018	Riga
1019	Riga
1020	Riga
1021	Riga
1022	Riga
1023	Riga
1024	Riga
1025	Riga
1026	Riga
1027	Riga
1028	Riga
1029	Riga
1030	Riga
1031	Riga
1032	Riga
1033	Riga
1034	Riga
1035	Riga
1036	Riga

Obytná zástavba
Obytná zástavba
Obytná zástavba
Obytná zástavba
Obytná zástavba
Obytná zástavba
Obytná zástavba
Rekreační oblasti
Rekreační oblasti
Rekreační oblasti
Rekreační oblasti
Rekreační oblasti
Rekreační oblasti
Zemědělský půdní fond
Zemědělský půdní fond
Zemědělský půdní fond
Zemědělský půdní fond
Zemědělský půdní fond
Zemědělský půdní fond
Zemědělský půdní fond
Zemědělský půdní fond
Zemědělský půdní fond
Doly, skládky, staveniště
Doly, skládky, staveniště
Doly, skládky, staveniště
Doly, skládky, staveniště
Doly, skládky, staveniště
Doly, skládky, staveniště
Doly, skládky, staveniště
Dopravní infrastruktura
Dopravní infrastruktura
Dopravní infrastruktura
Dopravní infrastruktura
Dopravní infrastruktura
Dopravní infrastruktura
Industriální zástavba
Industriální zástavba
Industriální zástavba
Industriální zástavba
Industriální zástavba
Industriální zástavba
Industriální zástavba
Industriální zástavba
Lesy a přírodní oblasti
Lesy a přírodní oblasti
Lesy a přírodní oblasti
Lesy a přírodní oblasti
Lesy a přírodní oblasti
Lesy a přírodní oblasti
Lesy a přírodní oblasti
Lesy a přírodní oblasti
Lesy a přírodní oblasti
Mokřady a vodní plochy
Mokřady a vodní plochy
Mokřady a vodní plochy
Mokřady a vodní plochy
Mokřady a vodní plochy
Mokřady a vodní plochy
Mokřady a vodní plochy
Mokřady a vodní plochy
Moře

Dopravní infrastruktura	1580.793265	79175.0675	0.079175068
Industriální zástavba	40073.13581	2601310.233	2.601310233
Lesy a přírodní oblasti	80517.66671	2017719.536	2.017719536
Mokřady a vodní plochy	6080.748652	76021.7548	0.076021755
Obytná zástavba	2614213.116	379206888.9	379.2068889
Rekreační oblasti	26607.45739	1971538.126	1.971538126
Zemědělský půdní fond	442783.3437	12652189.06	12.65218906
Industriální zástavba	6093.637253	349300.8516	0.349300852
Lesy a přírodní oblasti	40441.67285	1111386.311	1.111386311
Mokřady a vodní plochy	3054.814988	23258.65015	0.02325865
Obytná zástavba	76266.00467	5898767.317	5.898767317
Rekreační oblasti	336296.3989	42690022.37	42.69002237
Zemědělský půdní fond	61067.1215	3990897.923	3.990897923
Doly, skládky, staveniště	93502.00524	10662628.12	10.66262812
Dopravní infrastruktura	48614.08897	2762141.077	2.762141077
Industriální zástavba	227364.8512	23162308.5	23.1623085
Lesy a přírodní oblasti	1470848.517	39988492.11	39.98849211
Mokřady a vodní plochy	30373.61201	1720031.22	1.72003122
Obytná zástavba	1694584.365	100959546.1	100.9595461
Rekreační oblasti	128862.539	12774501.35	12.77450135
Zemědělský půdní fond	5521822.93	2230077798	2230.077798
Doly, skládky, staveniště	23255.09237	2655348.34	2.65534834
Industriální zástavba	9579.606872	1079318.424	1.079318424
Lesy a přírodní oblasti	27448.00485	3005688.472	3.005688472
Mokřady a vodní plochy	13134.68327	696883.2659	0.696883266
Obytná zástavba	2076.783993	87998.4426	0.087998443
Rekreační oblasti	1596.312802	21414.65325	0.021414653
Zemědělský půdní fond	1446.930294	31087.46775	0.031087468
Dopravní infrastruktura	42560.52528	6644570.941	6.644570941
Industriální zástavba	16385.42375	1835169.428	1.835169428
Lesy a přírodní oblasti	6406.717429	113451.0523	0.113451052
Mokřady a vodní plochy	5244.657872	49630.1793	0.049630179
Obytná zástavba	5612.013938	185953.1192	0.185953119
Rekreační oblasti	2861.583203	55472.26055	0.055472261
Doly, skládky, staveniště	10525.88121	1101785.021	1.101785021
Dopravní infrastruktura	67521.93182	8169140.323	8.169140323
Industriální zástavba	293929.4962	45597515.38	45.59751538
Lesy a přírodní oblasti	64034.37803	4401750.955	4.401750955
Mokřady a vodní plochy	69321.1936	1146833.545	1.146833545
Obytná zástavba	81920.51866	5081606.412	5.081606412
Rekreační oblasti	31355.96263	1591537.633	1.591537633
Zemědělský půdní fond	43310.32898	2174885.97	2.17488597
Doly, skládky, staveniště	29491.53312	1668686.299	1.668686299
Dopravní infrastruktura	24740.32691	1004721.517	1.004721517
Industriální zástavba	107637.1824	5454182.497	5.454182497
Lesy a přírodní oblasti	3444662.494	1497562584	1497.562584
Mokřady a vodní plochy	522062.3679	33677542.4	33.6775424
Moře	31122.62227	238687.3868	0.238687387
Obytná zástavba	407145.0181	19000594.05	19.00059405
Rekreační oblasti	129873.9559	11413704.16	11.41370416
Zemědělský půdní fond	1027785.416	34305338.91	34.30533891
Doly, skládky, staveniště	14270.72868	2060820.174	2.060820174
Dopravní infrastruktura	47861.37919	1664031.089	1.664031089
Industriální zástavba	42442.78779	1403320.437	1.403320437
Lesy a přírodní oblasti	357217.5688	36553239.98	36.55323998
Mokřady a vodní plochy	985698.6378	221853510	221.85351
Moře	1377.514966	52778.5443	0.052778544
Obytná zástavba	104924.9379	3240980.36	3.24098036
Rekreační oblasti	37107.67229	1046191.177	1.046191177
Zemědělský půdní fond	138006.8274	4973754.626	4.973754626
Dopravní infrastruktura	269.1786738	2531.0656	0.002531066

1037	Riga
1038	Riga
1039	Riga
1040	Riga
1041	Riga
1042	Riga
1043	Riga
1044	Riga
1045	Riga
1046	Riga
1047	Riga
1048	Riga
1049	Riga
1050	Riga
1051	Riga
1052	Riga
1053	Riga
1054	Riga
1055	Riga
1056	Riga
1057	Riga
1058	Riga
1059	Riga
1060	Riga
1061	Riga
1062	Riga
1063	Riga
1064	Riga
1065	Riga
1066	Řím
1067	Řím
1068	Řím
1069	Řím
1070	Řím
1071	Řím
1072	Řím
1073	Řím
1074	Řím
1075	Řím
1076	Řím
1077	Řím
1078	Řím
1079	Řím
1080	Řím
1081	Řím
1082	Řím
1083	Řím
1084	Řím
1085	Řím
1086	Řím
1087	Řím
1088	Řím
1089	Řím
1090	Řím
1091	Řím
1092	Řím
1093	Řím
1094	Řím
1095	Řím
1096	Řím
1097	Řím

Moře
Moře
Moře
Moře
Moře
Obytná zástavba
Obytná zástavba
Obytná zástavba
Obytná zástavba
Obytná zástavba
Obytná zástavba
Obytná zástavba
Obytná zástavba
Rekreační oblasti
Rekreační oblasti
Rekreační oblasti
Rekreační oblasti
Rekreační oblasti
Rekreační oblasti
Rekreační oblasti
Rekreační oblasti
Zemědělský půdní fond
Zemědělský půdní fond
Zemědělský půdní fond
Zemědělský půdní fond
Zemědělský půdní fond
Zemědělský půdní fond
Zemědělský půdní fond
Zemědělský půdní fond
Doly, skládky, staveniště
Doly, skládky, staveniště
Doly, skládky, staveniště
Doly, skládky, staveniště
Doly, skládky, staveniště
Doly, skládky, staveniště
Dopravní infrastruktura
Dopravní infrastruktura
Industriální zástavba
Industriální zástavba
Industriální zástavba
Industriální zástavba
Industriální zástavba
Industriální zástavba
Lesy a přírodní oblasti
Lesy a přírodní oblasti
Lesy a přírodní oblasti
Lesy a přírodní oblasti
Lesy a přírodní oblasti
Lesy a přírodní oblasti
Lesy a přírodní oblasti
Mokřady a vodní plochy
Moře
Moře
Obytná zástavba
Obytná zástavba

Lesy a přírodní oblasti	21008.62974	274399.8615	0.274399862
Mokřady a vodní plochy	539.1358603	3483.26105	0.003483261
Moře	130224.5441	948532062.1	948.5320621
Obytná zástavba	2641.209865	41177.0764	0.041177076
Rekreační oblasti	830.7977701	11144.8698	0.01114487
Doly, skládky, staveniště	1268.281781	44281.13085	0.044281131
Dopravní infrastruktura	19761.46449	664025.049	0.664025049
Industriální zástavba	158762.1462	12268053	12.268053
Lesy a přírodní oblasti	60131.46509	1706933.304	1.706933304
Mokřady a vodní plochy	52642.84686	1093500.137	1.093500137
Obytná zástavba	519797.1326	110610048.5	110.6100485
Rekreační oblasti	49791.57085	2112029.891	2.112029891
Zemědělský půdní fond	59339.78893	2747971.151	2.747971151
Doly, skládky, staveniště	571.9558629	4549.58655	0.004549587
Dopravní infrastruktura	13224.15709	1227680.251	1.227680251
Industriální zástavba	22208.13015	626971.5421	0.626971542
Lesy a přírodní oblasti	42254.13237	7768632.887	7.768632887
Mokřady a vodní plochy	12645.16357	249626.7735	0.249626773
Obytná zástavba	128580.0168	8324791.403	8.324791403
Rekreační oblasti	171435.2141	34247833.91	34.24783391
Zemědělský půdní fond	8965.066188	1467695.22	1.46769522
Doly, skládky, staveniště	40280.48504	3696391.817	3.696391817
Dopravní infrastruktura	32420.51209	2725277.4	2.7252774
Industriální zástavba	204074.3477	15133320.48	15.13332048
Lesy a přírodní oblasti	1645238.755	58225326.2	58.2253262
Mokřady a vodní plochy	261406.1859	7253307.137	7.253307137
Obytná zástavba	626114.3175	75169350.72	75.16935072
Rekreační oblasti	146115.4841	18221388.92	18.22138892
Zemědělský půdní fond	2663930.283	570353908	570.353908
	706519.8998	192046010.4	192.0460104
Doly, skládky, staveniště	1407.665016	31012.2725	0.031012273
Industriální zástavba	3613.933068	370473.9667	0.370473967
Lesy a přírodní oblasti	27119.8958	1711380.502	1.711380502
Obytná zástavba	47218.81741	4091798.826	4.091798826
Zemědělský půdní fond	255601.5107	40393094.03	40.39309403
Doly, skládky, staveniště	83062.04314	11552220.18	11.55222018
Dopravní infrastruktura	6171.789637	853844.9091	0.853844909
Industriální zástavba	21434.26741	2153014.645	2.153014645
Lesy a přírodní oblasti	1958.323139	280321.0223	0.280321022
Obytná zástavba	38135.43674	5170910.588	5.170910588
Zemědělský půdní fond	56817.34474	5523915.532	5.523915532
Dopravní infrastruktura	116632.0978	29768316.83	29.76831683
Zemědělský půdní fond	1660.096533	34722.9932	0.034722993
	1120.039519	72169.6114	0.072169611
Doly, skládky, staveniště	8444.203444	987113.8895	0.987113889
Dopravní infrastruktura	4561.531609	348485.8014	0.348485801
Industriální zástavba	301150.8062	47841556.21	47.84155621
Obytná zástavba	25988.68076	3348056.074	3.348056074
Zemědělský půdní fond	15211.45176	1011914.138	1.011914138
	20568.66533	1652424.087	1.652424087
Doly, skládky, staveniště	3121.781836	373889.1934	0.373889193
Industriální zástavba	3036.345824	196650.1442	0.196650144
Lesy a přírodní oblasti	1515787.815	366865977.7	366.8659777
Obytná zástavba	11082.42488	518336.161	0.518336161
Rekreační oblasti	2457.111122	127245.8938	0.127245894
Zemědělský půdní fond	146551.9377	13838301.96	13.83830196
Mokřady a vodní plochy	261280.2891	68796586.43	68.79658643
Dopravní infrastruktura	4215.84105	283179.8725	0.283179873
Moře	125592.3055	479159003.2	479.1590032
	5690.822878	181402.7562	0.181402756
Doly, skládky, staveniště	8050.702757	1090111.217	1.090111217

1098	Řím
1099	Řím
1100	Řím
1101	Řím
1102	Řím
1103	Řím
1104	Řím
1105	Řím
1106	Řím
1107	Řím
1108	Řím
1109	Řím
1110	Řím
1111	Řím
1112	Řím
1113	Řím
1114	Řím
1115	Řím
1116	Řím
1117	Řím
1118	Sofia
1119	Sofia
1120	Sofia
1121	Sofia
1122	Sofia
1123	Sofia
1124	Sofia
1125	Sofia
1126	Sofia
1127	Sofia
1128	Sofia
1129	Sofia
1130	Sofia
1131	Sofia
1132	Sofia
1133	Sofia
1134	Sofia
1135	Sofia
1136	Sofia
1137	Sofia
1138	Sofia
1139	Sofia
1140	Sofia
1141	Sofia
1142	Sofia
1143	Sofia
1144	Sofia
1145	Sofia
1146	Sofia
1147	Sofia
1148	Sofia
1149	Sofia
1150	Sofia
1151	Sofia
1152	Sofia
1153	Sofia
1154	Sofia
1155	Sofia
1156	Sofia
1157	Sofia
1158	Sofia

Obytná zástavba
Obytná zástavba
Obytná zástavba
Obytná zástavba
Obytná zástavba
Obytná zástavba
Obytná zástavba
Rekreační oblasti
Rekreační oblasti
Rekreační oblasti
Rekreační oblasti
Zemědělský půdní fond
Zemědělský půdní fond
Zemědělský půdní fond
Zemědělský půdní fond
Zemědělský půdní fond
Zemědělský půdní fond
Zemědělský půdní fond
Zemědělský půdní fond
Zemědělský půdní fond
Zemědělský půdní fond
Doly, skládky, staveniště
Doly, skládky, staveniště
Doly, skládky, staveniště
Doly, skládky, staveniště
Doly, skládky, staveniště
Doly, skládky, staveniště
Doly, skládky, staveniště
Doly, skládky, staveniště
Dopravní infrastruktura
Dopravní infrastruktura
Dopravní infrastruktura
Dopravní infrastruktura
Dopravní infrastruktura
Industriální zástavba
Industriální zástavba
Industriální zástavba
Industriální zástavba
Industriální zástavba
Industriální zástavba
Industriální zástavba
Industriální zástavba
Industriální zástavba
Lesy a přírodní oblasti
Lesy a přírodní oblasti
Lesy a přírodní oblasti
Lesy a přírodní oblasti
Lesy a přírodní oblasti
Lesy a přírodní oblasti
Lesy a přírodní oblasti
Lesy a přírodní oblasti
Mokřady a vodní plochy
Mokřady a vodní plochy
Mokřady a vodní plochy
Mokřady a vodní plochy
Mokřady a vodní plochy
Obytná zástavba
Obytná zástavba
Obytná zástavba
Obytná zástavba
Obytná zástavba
Obytná zástavba

Dopravní infrastruktura	2083.764996	183542.1427	0.183542143
Industriální zástavba	28636.86967	4553848.013	4.553848013
Lesy a přírodní oblasti	8624.029097	506906.6443	0.506906644
Moře	1162.886327	32559.87505	0.032559875
Obytná zástavba	1607238.805	391351416.9	391.3514169
Rekreační oblasti	6716.582619	618128.8404	0.61812884
Zemědělský půdní fond	179593.8183	16678290.03	16.67829003
Lesy a přírodní oblasti	27127.16461	2183349.919	2.183349919
Obytná zástavba	7402.413242	696143.4376	0.696143438
Rekreační oblasti	154183.0541	32612373.33	32.61237333
Zemědělský půdní fond	18459.503	2136430.358	2.136430358
	220896.9419	37480926.07	37.48092607
Doly, skládky, staveniště	84829.75728	9116637.898	9.116637898
Dopravní infrastruktura	45288.05354	4630156.789	4.630156789
Industriální zástavba	198065.9497	22680049.2	22.6800492
Lesy a přírodní oblasti	237214.861	28786838.35	28.78683835
Mokřady a vodní plochy	2057.271754	241451.8091	0.241451809
Obytná zástavba	632205.1289	64237933.87	64.23793387
Rekreační oblasti	32258.91496	2744613.046	2.744613046
Zemědělský půdní fond	3766002.504	1945564442	1945.564442
Doly, skládky, staveniště	141012.283	27779283.89	27.77928389
Dopravní infrastruktura	8490.484057	758848.7454	0.758848745
Industriální zástavba	5349.700801	384482.0996	0.3844821
Lesy a přírodní oblasti	42877.55799	3783840.556	3.783840556
Mokřady a vodní plochy	20157.16891	3811571.605	3.811571605
Obytná zástavba	6761.363631	238215.0396	0.23821504
Rekreační oblasti	6253.472584	745181.2433	0.745181243
Zemědělský půdní fond	93337.07007	13594813.2	13.5948132
Dopravní infrastruktura	62363.2863	8508700.394	8.508700394
Industriální zástavba	11437.02465	479676.9619	0.479676962
Obytná zástavba	2849.845217	12120.12245	0.012120122
Rekreační oblasti	1286.668223	2970.18215	0.002970182
Zemědělský půdní fond	2420.543903	39268.71395	0.039268714
Doly, skládky, staveniště	10997.44882	1187321.008	1.187321008
Dopravní infrastruktura	14258.8777	2401350.817	2.401350817
Industriální zástavba	338266.1027	60368142.76	60.36814276
Lesy a přírodní oblasti	15215.89837	490426.0461	0.490426046
Mokřady a vodní plochy	7280.911244	659216.2662	0.659216266
Obytná zástavba	66053.56803	5021698.089	5.021698089
Rekreační oblasti	14713.38857	318492.3356	0.318492336
Zemědělský půdní fond	106656.8242	3915415.804	3.915415804
Doly, skládky, staveniště	35096.10473	2312429.077	2.312429077
Dopravní infrastruktura	9266.593123	317922.2073	0.317922207
Industriální zástavba	10081.55843	178522.7274	0.178522727
Lesy a přírodní oblasti	3093578.723	1660923870	1660.92387
Mokřady a vodní plochy	42294.44079	1063559.553	1.063559553
Obytná zástavba	114971.606	3240116.594	3.240116594
Rekreační oblasti	5518.898008	120104.2462	0.120104246
Zemědělský půdní fond	1254889.776	72415908.64	72.41590864
Doly, skládky, staveniště	6300.041247	1229720.6	1.2297206
Industriální zástavba	1516.394486	1068.9713	0.001068971
Lesy a přírodní oblasti	12987.1138	227191.1103	0.22719111
Mokřady a vodní plochy	117757.2328	38295546.3	38.2955463
Zemědělský půdní fond	24367.67855	1692292.212	1.692292212
Doly, skládky, staveniště	9051.251791	464446.2435	0.464446243
Dopravní infrastruktura	12078.37359	287887.5063	0.287887506
Industriální zástavba	139108.4379	15734426.88	15.73442688
Lesy a přírodní oblasti	93048.24387	3285856.193	3.285856193
Mokřady a vodní plochy	2127.743749	25978.5467	0.025978547
Obytná zástavba	1159787.898	242999798.2	242.9997982
Rekreační oblasti	63544.24012	4195920.206	4.195920206

1159	Sofia
1160	Sofia
1161	Sofia
1162	Sofia
1163	Sofia
1164	Sofia
1165	Sofia
1166	Sofia
1167	Sofia
1168	Sofia
1169	Sofia
1170	Sofia
1171	Sofia
1172	Sofia
1173	Sofia
1174	Sofia
1175	Sofia
1176	Talinn
1177	Talinn
1178	Talinn
1179	Talinn
1180	Talinn
1181	Talinn
1182	Talinn
1183	Talinn
1184	Talinn
1185	Talinn
1186	Talinn
1187	Talinn
1188	Talinn
1189	Talinn
1190	Talinn
1191	Talinn
1192	Talinn
1193	Talinn
1194	Talinn
1195	Talinn
1196	Talinn
1197	Talinn
1198	Talinn
1199	Talinn
1200	Talinn
1201	Talinn
1202	Talinn
1203	Talinn
1204	Talinn
1205	Talinn
1206	Talinn
1207	Talinn
1208	Talinn
1209	Talinn
1210	Talinn
1211	Talinn
1212	Talinn
1213	Talinn
1214	Talinn
1215	Talinn
1216	Talinn
1217	Talinn
1218	Talinn
1219	Talinn

Obytná zástavba
Rekreační oblasti
Rekreační oblasti
Rekreační oblasti
Rekreační oblasti
Rekreační oblasti
Rekreační oblasti
Rekreační oblasti
Rekreační oblasti
Zemědělský půdní fond
Zemědělský půdní fond
Zemědělský půdní fond
Zemědělský půdní fond
Zemědělský půdní fond
Zemědělský půdní fond
Zemědělský půdní fond
Zemědělský půdní fond
Doly, skládky, staveniště
Doly, skládky, staveniště
Doly, skládky, staveniště
Doly, skládky, staveniště
Doly, skládky, staveniště
Doly, skládky, staveniště
Doly, skládky, staveniště
Doly, skládky, staveniště
Dopravní infrastruktura
Dopravní infrastruktura
Dopravní infrastruktura
Dopravní infrastruktura
Dopravní infrastruktura
Dopravní infrastruktura
Dopravní infrastruktura
Dopravní infrastruktura
Industriální zástavba
Industriální zástavba
Industriální zástavba
Industriální zástavba
Industriální zástavba
Industriální zástavba
Industriální zástavba
Industriální zástavba
Lesy a přírodní oblasti
Lesy a přírodní oblasti
Lesy a přírodní oblasti
Lesy a přírodní oblasti
Lesy a přírodní oblasti
Lesy a přírodní oblasti
Lesy a přírodní oblasti
Lesy a přírodní oblasti
Lesy a přírodní oblasti
Mokřady a vodní plochy
Mokřady a vodní plochy
Mokřady a vodní plochy
Mokřady a vodní plochy
Mokřady a vodní plochy
Moře
Moře
Moře
Moře
Obytná zástavba
Obytná zástavba

Zemědělský půdní fond	514125.3073	19336945.8	19.3369458
Doly, skládky, staveniště	5368.979506	373948.4115	0.373948412
Dopravní infrastruktura	1880.851629	1296.20585	0.001296206
Industriální zástavba	16917.84292	639925.1549	0.639925155
Lesy a přírodní oblasti	7290.972497	541933.4501	0.54193345
Mokřady a vodní plochy	1009.283461	30088.50175	0.030088502
Obytná zástavba	60048.36817	2849211.953	2.849211953
Rekreační oblasti	160069.4825	25042822.87	25.04282287
Zemědělský půdní fond	31789.93894	2229266.57	2.22926657
Doly, skládky, staveniště	82823.35818	5486355.155	5.486355155
Dopravní infrastruktura	34781.67683	2785265.225	2.785265225
Industriální zástavba	198288.1691	13019853.08	13.01985308
Lesy a přírodní oblasti	1193813.135	77800629.1	77.8006291
Mokřady a vodní plochy	35553.08853	1343034.854	1.343034854
Obytná zástavba	614122.8271	27298141.42	27.29814142
Rekreační oblasti	33977.17611	2494987.267	2.494987267
Zemědělský půdní fond	3787693.906	1482921884	1482.921884
Doly, skládky, staveniště	48342.10579	6626747.198	6.626747198
Dopravní infrastruktura	147.1908606	168.3887	0.000168389
Industriální zástavba	2981.674462	103507.3237	0.103507324
Lesy a přírodní oblasti	21171.2252	3431516.71	3.43151671
Mokřady a vodní plochy	14264.42937	1062400.662	1.062400662
Moře	789.0379856	466.4880999	0.000466488
Obytná zástavba	5674.538485	684193.521	0.684193521
Zemědělský půdní fond	616.1173718	10555.103	0.010555103
Doly, skládky, staveniště	5085.490255	49197.25835	0.049197258
Dopravní infrastruktura	145121.0436	13634619.35	13.63461935
Industriální zástavba	20302.2809	1441552.292	1.441552292
Lesy a přírodní oblasti	21316.86424	858780.9919	0.858780992
Moře	12608.88907	263208.5511	0.263208551
Obytná zástavba	28295.16635	1266124.015	1.266124015
Rekreační oblasti	2629.737633	117351.1484	0.117351148
Zemědělský půdní fond	38398.40021	1078610.67	1.07861067
Doly, skládky, staveniště	7046.277752	714877.6275	0.714877628
Dopravní infrastruktura	8265.192253	166160.7684	0.166160768
Industriální zástavba	245378.9878	38572320.68	38.57232068
Lesy a přírodní oblasti	32919.18613	4381961.29	4.38196129
Moře	1725.786875	20844.0682	0.020844068
Obytná zástavba	10549.45226	1024909.643	1.024909643
Rekreační oblasti	3783.087633	599489.5218	0.599489522
Zemědělský půdní fond	7907.369616	387311.8728	0.387311873
Doly, skládky, staveniště	54505.30873	5758503.51	5.75850351
Dopravní infrastruktura	54695.79392	2318932.076	2.318932076
Industriální zástavba	36679.83947	2343094.407	2.343094407
Lesy a přírodní oblasti	3535828.441	1005534185	1005.534185
Mokřady a vodní plochy	74193.02614	8000120.649	8.000120649
Moře	20538.51947	666929.7864	0.666929786
Obytná zástavba	138248.515	9235323.619	9.235323619
Rekreační oblasti	29491.09887	3824768.082	3.824768082
Zemědělský půdní fond	276737.424	22448381.99	22.44838199
Industriální zástavba	1982.246371	119731.691	0.119731691
Lesy a přírodní oblasti	26336.20896	1638146.275	1.638146275
Mokřady a vodní plochy	298858.1575	56367736.84	56.36773684
Obytná zástavba	203.6298497	52.89510002	5.28951E-05
Zemědělský půdní fond	1631.874634	125696.5839	0.125696584
Dopravní infrastruktura	11827.19631	866430.8495	0.86643085
Industriální zástavba	606.3534186	5455.4796	0.00545548
Lesy a přírodní oblasti	5257.259487	214551.3492	0.214551349
Moře	353240.4578	1653470617	1653.470617
Dopravní infrastruktura	4169.29701	200955.458	0.200955458
Industriální zástavba	13635.30931	1030204.847	1.030204847

1220	Talinn
1221	Talinn
1222	Talinn
1223	Talinn
1224	Talinn
1225	Talinn
1226	Talinn
1227	Talinn
1228	Talinn
1229	Talinn
1230	Talinn
1231	Talinn
1232	Talinn
1233	Talinn
1234	Talinn
1235	Talinn
1236	Talinn
1237	Talinn
1238	Talinn
1239	Talinn
1240	Valetta
1241	Valetta
1242	Valetta
1243	Valetta
1244	Valetta
1245	Valetta
1246	Valetta
1247	Valetta
1248	Valetta
1249	Valetta
1250	Valetta
1251	Valetta
1252	Valetta
1253	Valetta
1254	Valetta
1255	Valetta
1256	Valetta
1257	Valetta
1258	Valetta
1259	Valetta
1260	Valetta
1261	Valetta
1262	Valetta
1263	Valetta
1264	Valetta
1265	Valetta
1266	Valetta
1267	Valetta
1268	Valetta
1269	Valetta
1270	Valetta
1271	Valetta
1272	Valetta
1273	Valetta
1274	Valetta
1275	Valetta
1276	Valetta
1277	Valetta
1278	Valetta
1279	Valetta
1280	Valetta

Obytná zástavba
Obytná zástavba
Obytná zástavba
Obytná zástavba
Obytná zástavba
Rekreační oblasti
Rekreační oblasti
Rekreační oblasti
Rekreační oblasti
Rekreační oblasti
Rekreační oblasti
Zemědělský půdní fond
Zemědělský půdní fond
Zemědělský půdní fond
Zemědělský půdní fond
Zemědělský půdní fond
Zemědělský půdní fond
Zemědělský půdní fond
Zemědělský půdní fond
Zemědělský půdní fond
Zemědělský půdní fond
Doly, skládky, staveniště
Doly, skládky, staveniště
Doly, skládky, staveniště
Doly, skládky, staveniště
Doly, skládky, staveniště
Dopravní infrastruktura
Dopravní infrastruktura
Dopravní infrastruktura
Industriální zástavba
Industriální zástavba
Industriální zástavba
Industriální zástavba
Industriální zástavba
Industriální zástavba
Industriální zástavba
Industriální zástavba
Lesy a přírodní oblasti
Lesy a přírodní oblasti
Lesy a přírodní oblasti
Lesy a přírodní oblasti
Lesy a přírodní oblasti
Lesy a přírodní oblasti
Lesy a přírodní oblasti
Lesy a přírodní oblasti
Mokřady a vodní plochy
Mokřady a vodní plochy
Moře
Moře
Moře
Moře
Moře
Moře
Obytná zástavba
Obytná zástavba
Obytná zástavba
Obytná zástavba
Obytná zástavba
Rekreační oblasti
Rekreační oblasti
Rekreační oblasti
Rekreační oblasti
Rekreační oblasti

Lesy a přírodní oblasti	10304.08256	382825.8983	0.382825898
Moře	3690.807453	70545.68095	0.070545681
Obytná zástavba	459309.5699	99926879.89	99.92687989
Rekreační oblasti	10788.37665	689379.0631	0.689379063
Zemědělský půdní fond	24260.7484	2379277.999	2.379277999
Dopravní infrastruktura	2504.046816	100114.849	0.100114849
Industriální zástavba	4307.468513	454324.2935	0.454324294
Lesy a přírodní oblasti	2713.246244	279872.4794	0.279872479
Moře	1544.348435	21341.6351	0.021341635
Obytná zástavba	27364.05435	1443702.502	1.443702502
Rekreační oblasti	110528.6763	15786600.99	15.78660099
Doly, skládky, staveniště	17193.04262	1452213.225	1.452213225
Dopravní infrastruktura	34154.48492	656009.292	0.656009292
Industriální zástavba	53638.51218	5581245.401	5.581245401
Lesy a přírodní oblasti	364349.2383	27509084.94	27.50908494
Mokřady a vodní plochy	4321.746845	695680.9584	0.695680958
Moře	5795.92373	139327.1622	0.139327162
Obytná zástavba	428293.6185	56918328.53	56.91832853
Rekreační oblasti	12313.09859	1560837.866	1.560837866
Zemědělský půdní fond	2880901.208	780995131	780.995131
Doly, skládky, staveniště	21829.01384	2744269.168	2.744269168
Dopravní infrastruktura	4077.984806	389892.2059	0.389892206
Lesy a přírodní oblasti	1815.27327	41203.3323	0.041203332
Obytná zástavba	3362.427179	583724.9529	0.583724953
Zemědělský půdní fond	6535.77731	227178.9595	0.227178959
Dopravní infrastruktura	32650.14639	5266791.886	5.266791886
Moře	1276.640815	86884.68355	0.086884684
Obytná zástavba	9489.650595	605081.611	0.605081611
Doly, skládky, staveniště	2118.076168	235842.562	0.235842562
Dopravní infrastruktura	3284.285648	197150.3308	0.197150331
Industriální zástavba	47966.55734	6739098.652	6.739098652
Moře	357.4153214	3750.2681	0.003750268
Obytná zástavba	887.5130576	25942.16815	0.025942168
Rekreační oblasti	2048.190176	86677.6443	0.086677644
Zemědělský půdní fond	1331.496139	22790.89335	0.022790893
Doly, skládky, staveniště	10894.63067	1120186.83	1.12018683
Dopravní infrastruktura	1353.0172	99229.52265	0.099229523
Industriální zástavba	217.9301131	2672.27345	0.002672273
Lesy a přírodní oblasti	304552.4172	55925176	55.925176
Moře	3973.313104	24569.2189	0.024569219
Obytná zástavba	2757.509432	152767.201	0.152767201
Rekreační oblasti	2489.153945	267303.5656	0.267303566
Zemědělský půdní fond	29581.66224	2581788.323	2.581788323
Mokřady a vodní plochy	2265.086134	251341.5115	0.251341512
Moře	73.18814274	11.43725	1.14372E-05
Dopravní infrastruktura	11111.2001	365848.1263	0.365848126
Industriální zástavba	813.1065558	21238.19845	0.021238198
Lesy a přírodní oblasti	15033.93668	196485.1814	0.196485181
Moře	420061.5378	3106204890	3106.20489
Obytná zástavba	235.5237466	685.5048999	0.000685505
Zemědělský půdní fond	685.0650062	2792.2032	0.002792203
Doly, skládky, staveniště	186.280742	1616.09295	0.001616093
Dopravní infrastruktura	2021.212614	147339.9865	0.147339987
Obytná zástavba	370197.1472	69415110.09	69.41511009
Rekreační oblasti	1332.605103	28180.96005	0.02818096
Zemědělský půdní fond	4555.982986	116229.3023	0.116229302
Dopravní infrastruktura	2458.167454	55263.3039	0.055263304
Industriální zástavba	1901.802853	119077.3354	0.119077335
Obytná zástavba	3047.186183	88588.41315	0.088588413
Rekreační oblasti	25189.32291	3259027.297	3.259027297
Zemědělský půdní fond	3555.653778	456808.7363	0.456808736

1281	Valetta
1282	Valetta
1283	Valetta
1284	Valetta
1285	Valetta
1286	Valetta
1287	Valetta
1288	Valetta
1289	Vilnius
1290	Vilnius
1291	Vilnius
1292	Vilnius
1293	Vilnius
1294	Vilnius
1295	Vilnius
1296	Vilnius
1297	Vilnius
1298	Vilnius
1299	Vilnius
1300	Vilnius
1301	Vilnius
1302	Vilnius
1303	Vilnius
1304	Vilnius
1305	Vilnius
1306	Vilnius
1307	Vilnius
1308	Vilnius
1309	Vilnius
1310	Vilnius
1311	Vilnius
1312	Vilnius
1313	Vilnius
1314	Vilnius
1315	Vilnius
1316	Vilnius
1317	Vilnius
1318	Vilnius
1319	Vilnius
1320	Vilnius
1321	Vilnius
1322	Vilnius
1323	Vilnius
1324	Vilnius
1325	Vilnius
1326	Vilnius
1327	Vilnius
1328	Vilnius
1329	Vilnius
1330	Vilnius
1331	Vilnius
1332	Vilnius
1333	Vilnius
1334	Vilnius
1335	Vilnius
1336	Vilnius
1337	Vilnius
1338	Vilnius
1339	Vilnius
1340	Vilnius
1341	Vilnius

Zemědělský půdní fond
Zemědělský půdní fond
Zemědělský půdní fond
Zemědělský půdní fond
Zemědělský půdní fond
Zemědělský půdní fond
Zemědělský půdní fond
Zemědělský půdní fond
Doly, skládky, staveniště
Doly, skládky, staveniště
Doly, skládky, staveniště
Doly, skládky, staveniště
Doly, skládky, staveniště
Doly, skládky, staveniště
Doly, skládky, staveniště
Doly, skládky, staveniště
Dopravní infrastruktura
Dopravní infrastruktura
Dopravní infrastruktura
Dopravní infrastruktura
Dopravní infrastruktura
Dopravní infrastruktura
Dopravní infrastruktura
Dopravní infrastruktura
Industriální zástavba
Industriální zástavba
Industriální zástavba
Industriální zástavba
Industriální zástavba
Industriální zástavba
Industriální zástavba
Industriální zástavba
Industriální zástavba
Industriální zástavba
Lesy a přírodní oblasti
Lesy a přírodní oblasti
Lesy a přírodní oblasti
Lesy a přírodní oblasti
Lesy a přírodní oblasti
Lesy a přírodní oblasti
Lesy a přírodní oblasti
Lesy a přírodní oblasti
Lesy a přírodní oblasti
Mokřady a vodní plochy
Mokřady a vodní plochy
Mokřady a vodní plochy
Mokřady a vodní plochy
Mokřady a vodní plochy
Mokřady a vodní plochy
Mokřady a vodní plochy
Obytná zástavba
Obytná zástavba
Obytná zástavba
Obytná zástavba
Obytná zástavba
Obytná zástavba
Obytná zástavba
Rekreační oblasti
Rekreační oblasti
Rekreační oblasti
Rekreační oblasti
Rekreační oblasti

Doly, sklárky, staveniště	5047.541652	135327.4146	0.135327415
Dopravní infrastruktura	2430.538274	172831.6716	0.172831672
Industriální zástavba	6830.092003	608906.3496	0.60890635
Lesy a přírodní oblasti	14343.09372	1616650.419	1.616650419
Moře	1046.732293	4263.12355	0.004263124
Obytná zástavba	18883.37332	1092777.457	1.092777457
Rekreační oblasti	5382.337312	300592.3996	0.3005924
Zemědělský půdní fond	497719.8169	160285470	160.28547
Doly, sklárky, staveniště	33687.08475	3665993.84	3.66599384
Dopravní infrastruktura	2107.644034	132791.1986	0.132791199
Industriální zástavba	6223.425695	723664.9371	0.723664937
Lesy a přírodní oblasti	37194.80956	1878956.103	1.878956103
Mokřady a vodní plochy	1196.135622	9432.14675	0.009432147
Obytná zástavba	51470.19233	6418727.769	6.418727769
Rekreační oblasti	7383.784126	218243.4488	0.218243449
Zemědělský půdní fond	31634.20084	1968675.756	1.968675756
Doly, sklárky, staveniště	1320.154603	21789.14805	0.021789148
Dopravní infrastruktura	108054.3661	10753309.59	10.75330959
Industriální zástavba	8128.519313	346009.9952	0.34600995
Lesy a přírodní oblasti	36192.62046	1099650.461	1.099650461
Obytná zástavba	26591.26694	696601.3943	0.696601394
Rekreační oblasti	5182.595882	113908.3146	0.113908315
Zemědělský půdní fond	30733.41648	923966.0276	0.923966028
Doly, sklárky, staveniště	2383.389239	148380.9617	0.148380962
Dopravní infrastruktura	24857.05056	572209.9776	0.572209978
Industriální zástavba	210641.5	32542858.43	32.54285843
Lesy a přírodní oblasti	34193.31358	459368.7516	0.459368752
Mokřady a vodní plochy	8289.016622	38489.84745	0.038489847
Obytná zástavba	48378.04875	2110980.653	2.110980653
Rekreační oblasti	23927.92944	448824.7777	0.448824778
Zemědělský půdní fond	46970.8556	2130577.937	2.130577937
Doly, sklárky, staveniště	29938.72701	1596267.242	1.596267242
Dopravní infrastruktura	30286.83698	691915.7513	0.691915751
Industriální zástavba	51318.65729	1148443.878	1.148443878
Lesy a přírodní oblasti	5232473.009	1564706048	1564.706048
Mokřady a vodní plochy	286332.3223	4893834.325	4.893834325
Obytná zástavba	182352.8566	3120710.36	3.12071036
Rekreační oblasti	50076.01613	2008045.769	2.008045769
Zemědělský půdní fond	1869874.826	25998242.53	25.99824253
Doly, sklárky, staveniště	173.3355278	329.73955	0.00032974
Dopravní infrastruktura	134.018382	260.92975	0.00026093
Industriální zástavba	8442.68648	59803.12715	0.059803127
Lesy a přírodní oblasti	315165.1228	9658821.221	9.658821221
Mokřady a vodní plochy	712337.7787	88097497.82	88.09749782
Obytná zástavba	28569.92857	367992.6079	0.367992608
Rekreační oblasti	18113.04411	131360.2418	0.131360242
Zemědělský půdní fond	171135.522	3165198.788	3.165198788
Doly, sklárky, staveniště	1236.90728	10296.07675	0.010296077
Dopravní infrastruktura	31752.99873	886053.1771	0.886053177
Industriální zástavba	33403.97379	1244127.653	1.244127653
Lesy a přírodní oblasti	97928.63519	2003158.307	2.003158307
Mokřady a vodní plochy	22300.03032	134856.621	0.134856621
Obytná zástavba	704342.6659	106917829.4	106.9178294
Rekreační oblasti	57592.15152	1037352.607	1.037352607
Zemědělský půdní fond	221949.7837	5896396.056	5.896396056
Dopravní infrastruktura	11765.03216	295251.8271	0.295251827
Industriální zástavba	23587.50629	660299.9003	0.6602999
Lesy a přírodní oblasti	11836.25699	241629.6436	0.241629644
Mokřady a vodní plochy	10271.52976	62159.3239	0.062159324
Obytná zástavba	91772.11513	1992487.263	1.992487263
Rekreační oblasti	158338.9689	24047585.61	24.04758561

1342	Vilnius
1343	Vilnius
1344	Vilnius
1345	Vilnius
1346	Vilnius
1347	Vilnius
1348	Vilnius
1349	Vilnius
1350	Vilnius
1351	Warszawa
1352	Warszawa
1353	Warszawa
1354	Warszawa
1355	Warszawa
1356	Warszawa
1357	Warszawa
1358	Warszawa
1359	Warszawa
1360	Warszawa
1361	Warszawa
1362	Warszawa
1363	Warszawa
1364	Warszawa
1365	Warszawa
1366	Warszawa
1367	Warszawa
1368	Warszawa
1369	Warszawa
1370	Warszawa
1371	Warszawa
1372	Warszawa
1373	Warszawa
1374	Warszawa
1375	Warszawa
1376	Warszawa
1377	Warszawa
1378	Warszawa
1379	Warszawa
1380	Warszawa
1381	Warszawa
1382	Warszawa
1383	Warszawa
1384	Warszawa
1385	Warszawa
1386	Warszawa
1387	Warszawa
1388	Warszawa
1389	Warszawa
1390	Warszawa
1391	Warszawa
1392	Warszawa
1393	Warszawa
1394	Warszawa
1395	Warszawa
1396	Warszawa
1397	Warszawa
1398	Warszawa
1399	Warszawa
1400	Warszawa
1401	Warszawa
1402	Warszawa

Rekreační oblasti
Zemědělský půdní fond
Zemědělský půdní fond
Zemědělský půdní fond
Zemědělský půdní fond
Zemědělský půdní fond
Zemědělský půdní fond
Zemědělský půdní fond
Zemědělský půdní fond
Doly, skládky, staveniště
Doly, skládky, staveniště
Doly, skládky, staveniště
Doly, skládky, staveniště
Doly, skládky, staveniště
Doly, skládky, staveniště
Doly, skládky, staveniště
Doly, skládky, staveniště
Dopravní infrastruktura
Dopravní infrastruktura
Dopravní infrastruktura
Dopravní infrastruktura
Dopravní infrastruktura
Industriální zástavba
Industriální zástavba
Industriální zástavba
Industriální zástavba
Industriální zástavba
Industriální zástavba
Industriální zástavba
Industriální zástavba
Lesy a přírodní oblasti
Lesy a přírodní oblasti
Lesy a přírodní oblasti
Lesy a přírodní oblasti
Lesy a přírodní oblasti
Lesy a přírodní oblasti
Lesy a přírodní oblasti
Lesy a přírodní oblasti
Lesy a přírodní oblasti
Mokřady a vodní plochy
Mokřady a vodní plochy
Mokřady a vodní plochy
Mokřady a vodní plochy
Mokřady a vodní plochy
Mokřady a vodní plochy
Mokřady a vodní plochy
Mokřady a vodní plochy
Obytná zástavba
Obytná zástavba
Obytná zástavba
Obytná zástavba
Obytná zástavba
Obytná zástavba
Obytná zástavba
Obytná zástavba
Rekreační oblasti
Rekreační oblasti
Rekreační oblasti
Rekreační oblasti
Rekreační oblasti
Rekreační oblasti
Rekreační oblasti

Zemědělský půdní fond	26052.09736	890810.9749	0.890810975
Doly, skládky, staveniště	47732.74035	4723218.224	4.723218224
Dopravní infrastruktura	65232.39152	3572179.855	3.572179855
Industriální zástavba	81191.13562	3570234.288	3.570234288
Lesy a přírodní oblasti	4682640.211	230980950.5	230.9809505
Mokřady a vodní plochy	197636.7386	3689949.954	3.689949954
Obytná zástavba	619028.5024	41330131.66	41.33013166
Rekreační oblasti	120844.6538	15789288.12	15.78928812
Zemědělský půdní fond	5228819.822	1486911201	1486.911201
Doly, skládky, staveniště	35220.42494	4022904.881	4.022904881
Dopravní infrastruktura	6748.98876	591942.7656	0.591942766
Industriální zástavba	11371.28449	885494.0579	0.885494058
Lesy a přírodní oblasti	17817.58189	1398498.872	1.398498872
Mokřady a vodní plochy	2644.615754	256661.8392	0.256661839
Obytná zástavba	40328.44622	4158860.569	4.158860569
Rekreační oblasti	11230.94348	1249585.839	1.249585839
Zemědělský půdní fond	6069.665893	465328.7383	0.465328738
Dopravní infrastruktura	109522.0828	21297468.14	21.29746814
Industriální zástavba	9961.396682	434163.3987	0.434163399
Lesy a přírodní oblasti	6041.525357	93829.3746	0.093829375
Obytná zástavba	5116.798249	192525.5598	0.19252556
Rekreační oblasti	7699.741511	355990.8975	0.355990897
Dopravní infrastruktura	14848.56257	547947.6898	0.54794769
Industriální zástavba	284235.5946	46070059.71	46.07005971
Lesy a přírodní oblasti	4831.048622	133688.6395	0.13368864
Mokřady a vodní plochy	1761.475493	16033.66945	0.016033669
Obytná zástavba	46105.88352	4647448.488	4.647448488
Rekreační oblasti	8496.909751	250820.5542	0.250820554
Zemědělský půdní fond	12364.40851	1096230.899	1.096230899
Doly, skládky, staveniště	11630.50781	610610.314	0.610610314
Dopravní infrastruktura	25288.5439	846247.1285	0.846247129
Industriální zástavba	13785.30066	616974.2501	0.61697425
Lesy a přírodní oblasti	3207758.129	960061012.5	960.0610125
Mokřady a vodní plochy	50152.81588	2728126.078	2.728126078
Obytná zástavba	146386.8077	7415715.199	7.415715199
Rekreační oblasti	55310.52092	7091213.977	7.091213977
Zemědělský půdní fond	192320.835	5395025.008	5.395025008
Doly, skládky, staveniště	3749.079581	347885.2194	0.347885219
Dopravní infrastruktura	786.1893445	7302.4404	0.00730244
Industriální zástavba	766.3815166	2085.7483	0.002085748
Lesy a přírodní oblasti	39991.72717	2656811.937	2.656811937
Mokřady a vodní plochy	437916.7231	69000584.87	69.00058487
Obytná zástavba	9777.065754	120369.3937	0.120369394
Rekreační oblasti	3325.519565	52836.5992	0.052836599
Zemědělský půdní fond	30840.14999	1644749.967	1.644749967
Doly, skládky, staveniště	5817.960158	351417.9033	0.351417903
Dopravní infrastruktura	26894.75038	930601.8236	0.930601824
Industriální zástavba	90101.90859	7083918.566	7.083918566
Lesy a přírodní oblasti	64860.97804	3971458.02	3.97145802
Mokřady a vodní plochy	11290.35434	162278.2891	0.162278289
Obytná zástavba	2226292.471	445667502.6	445.6675026
Rekreační oblasti	34463.20567	1186275.674	1.186275674
Zemědělský půdní fond	183829.7161	8855852.703	8.855852703
Doly, skládky, staveniště	370.1970608	2554.726	0.002554726
Dopravní infrastruktura	14157.1816	723092.4346	0.723092435
Industriální zástavba	14043.57511	579127.5496	0.57912755
Lesy a přírodní oblasti	32020.00516	3111724.358	3.111724358
Mokřady a vodní plochy	9347.436355	93222.8793	0.093222879
Obytná zástavba	122213.0708	9408614.148	9.408614148
Rekreační oblasti	386424.5384	55997919.47	55.99791947
Zemědělský půdní fond	20875.82738	1261022.644	1.261022644

1403	Warszawa
1404	Warszawa
1405	Warszawa
1406	Warszawa
1407	Warszawa
1408	Warszawa
1409	Warszawa
1410	Warszawa
1411	Wien
1412	Wien
1413	Wien
1414	Wien
1415	Wien
1416	Wien
1417	Wien
1418	Wien
1419	Wien
1420	Wien
1421	Wien
1422	Wien
1423	Wien
1424	Wien
1425	Wien
1426	Wien
1427	Wien
1428	Wien
1429	Wien
1430	Wien
1431	Wien
1432	Wien
1433	Wien
1434	Wien
1435	Wien
1436	Wien
1437	Wien
1438	Wien
1439	Wien
1440	Wien
1441	Wien
1442	Wien
1443	Wien
1444	Wien
1445	Wien
1446	Wien
1447	Wien
1448	Wien
1449	Wien
1450	Wien
1451	Wien
1452	Wien
1453	Wien
1454	Wien
1455	Wien
1456	Wien
1457	Wien
1458	Wien
1459	Wien
1460	Wien
1461	Wien
1462	Wien
1463	Wien

Zemědělský půdní fond
Zemědělský půdní fond
Zemědělský půdní fond
Zemědělský půdní fond
Zemědělský půdní fond
Zemědělský půdní fond
Zemědělský půdní fond
Zemědělský půdní fond
Doly, skládky, staveniště
Doly, skládky, staveniště
Doly, skládky, staveniště
Doly, skládky, staveniště
Doly, skládky, staveniště
Doly, skládky, staveniště
Doly, skládky, staveniště
Doly, skládky, staveniště
Dopravní infrastruktura
Dopravní infrastruktura
Dopravní infrastruktura
Dopravní infrastruktura
Dopravní infrastruktura
Dopravní infrastruktura
Dopravní infrastruktura
Dopravní infrastruktura
Industriální zástavba
Industriální zástavba
Industriální zástavba
Industriální zástavba
Industriální zástavba
Industriální zástavba
Industriální zástavba
Industriální zástavba
Industriální zástavba
Industriální zástavba
Lesy a přírodní oblasti
Lesy a přírodní oblasti
Lesy a přírodní oblasti
Lesy a přírodní oblasti
Lesy a přírodní oblasti
Lesy a přírodní oblasti
Lesy a přírodní oblasti
Lesy a přírodní oblasti
Lesy a přírodní oblasti
Mokřady a vodní plochy
Mokřady a vodní plochy
Mokřady a vodní plochy
Mokřady a vodní plochy
Mokřady a vodní plochy
Mokřady a vodní plochy
Mokřady a vodní plochy
Obytná zástavba
Obytná zástavba
Obytná zástavba
Obytná zástavba
Obytná zástavba
Obytná zástavba
Obytná zástavba
Rekreační oblasti
Rekreační oblasti
Rekreační oblasti
Rekreační oblasti
Rekreační oblasti

Doly, sklárky, staveniště	75873.41079	5856217.184	5.856217184
Dopravní infrastruktura	194264.0096	13710057.93	13.71005793
Industriální zástavba	260634.0545	26874303.01	26.87430301
Lesy a přírodní oblasti	1615928.611	149012041.6	149.0120416
Mokřady a vodní plochy	178589.8709	6445574.237	6.445574237
Obytná zástavba	2655480.524	277164784.6	277.1647846
Rekreační oblasti	140338.4427	12974625.51	12.97462551
Zemědělský půdní fond	5412705.547	1669522185	1669.522185
Doly, sklárky, staveniště	48781.22489	4549432.725	4.549432725
Dopravní infrastruktura	4035.723654	135561.8473	0.135561847
Industriální zástavba	9505.544965	653541.8795	0.65354188
Lesy a přírodní oblasti	30081.09924	2238982.115	2.238982115
Mokřady a vodní plochy	17280.12284	1078425.094	1.078425094
Obytná zástavba	13940.49914	817654.8289	0.817654829
Rekreační oblasti	9990.767513	926658.485	0.926658485
Zemědělský půdní fond	63394.89308	3955116.851	3.955116851
Dopravní infrastruktura	103837.811	17528061.72	17.52806172
Industriální zástavba	17590.74761	1371921.165	1.371921165
Lesy a přírodní oblasti	4082.200111	183340.7793	0.183340779
Mokřady a vodní plochy	15779.09428	479465.3737	0.479465374
Obytná zástavba	26120.9225	1017432.609	1.017432609
Rekreační oblasti	5733.62359	601187.6399	0.60118764
Zemědělský půdní fond	22782.15066	814485.9257	0.814485926
Doly, sklárky, staveniště	690.1709126	11859.4122	0.011859412
Dopravní infrastruktura	19214.55004	1305454.148	1.305454148
Industriální zástavba	244446.5522	37043352.84	37.04335284
Lesy a přírodní oblasti	3916.463293	87789.9157	0.087789916
Mokřady a vodní plochy	12705.02393	191840.6264	0.191840626
Obytná zástavba	50295.65156	1958356.739	1.958356739
Rekreační oblasti	4838.37887	165487.8112	0.165487811
Zemědělský půdní fond	33848.99833	688513.976	0.688513976
Doly, sklárky, staveniště	10941.11721	627236.8319	0.627236832
Dopravní infrastruktura	6744.418453	155000.5957	0.155000596
Industriální zástavba	14550.06909	499663.1582	0.499663158
Lesy a přírodní oblasti	2548699.491	954326982.9	954.3269829
Mokřady a vodní plochy	88819.04497	2317252.094	2.317252094
Obytná zástavba	271809.2999	7008547.486	7.008547486
Rekreační oblasti	71164.27642	7941493.212	7.941493212
Zemědělský půdní fond	956628.0566	28233485.67	28.23348567
Doly, sklárky, staveniště	2058.634929	245427.1068	0.245427107
Dopravní infrastruktura	1597.478081	28854.36815	0.028854368
Industriální zástavba	2677.071449	124184.6625	0.124184662
Lesy a přírodní oblasti	60244.67925	954128.7346	0.954128735
Mokřady a vodní plochy	286306.053	35821910.88	35.82191088
Obytná zástavba	25030.34402	797606.519	0.797606519
Rekreační oblasti	45885.30317	1380403.105	1.380403105
Zemědělský půdní fond	22525.36897	357567.8353	0.357567835
Doly, sklárky, staveniště	3282.710579	195541.3772	0.195541377
Dopravní infrastruktura	58005.53924	2895108.154	2.895108154
Industriální zástavba	261991.3969	21009896.04	21.00989604
Lesy a přírodní oblasti	164666.4405	3524707.349	3.524707349
Mokřady a vodní plochy	21537.18162	304547.4155	0.304547416
Obytná zástavba	2508878.92	469695708.3	469.6957083
Rekreační oblasti	115170.9282	6387487.96	6.38748796
Zemědělský půdní fond	925064.2317	24497859.62	24.49785962
Dopravní infrastruktura	672.6881826	22819.04075	0.022819041
Industriální zástavba	7913.624519	283498.2134	0.283498213
Lesy a přírodní oblasti	8761.24924	263297.0317	0.263297032
Mokřady a vodní plochy	29768.69016	387128.784	0.387128784
Obytná zástavba	30709.76355	1285442.19	1.28544219
Rekreační oblasti	148529.8207	22601341.69	22.60134169


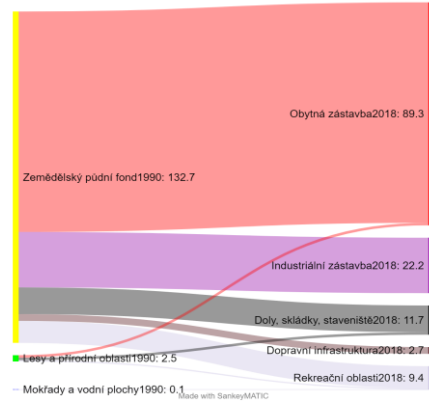
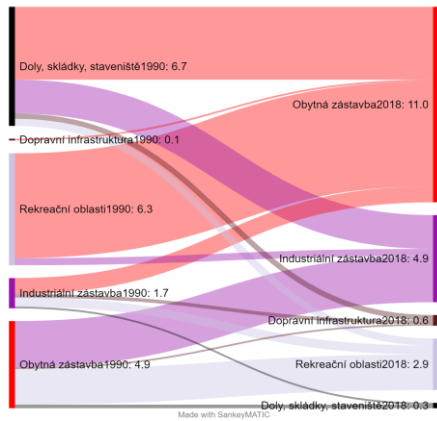
1464	Wien
1465	Wien
1466	Wien
1467	Wien
1468	Wien
1469	Wien
1470	Wien
1471	Wien
1472	Wien
1473	Záhřeb
1474	Záhřeb
1475	Záhřeb
1476	Záhřeb
1477	Záhřeb
1478	Záhřeb
1479	Záhřeb
1480	Záhřeb
1481	Záhřeb
1482	Záhřeb
1483	Záhřeb
1484	Záhřeb
1485	Záhřeb
1486	Záhřeb
1487	Záhřeb
1488	Záhřeb
1489	Záhřeb
1490	Záhřeb
1491	Záhřeb
1492	Záhřeb
1493	Záhřeb
1494	Záhřeb
1495	Záhřeb
1496	Záhřeb
1497	Záhřeb
1498	Záhřeb
1499	Záhřeb
1500	Záhřeb
1501	Záhřeb
1502	Záhřeb
1503	Záhřeb
1504	Záhřeb
1505	Záhřeb
1506	Záhřeb
1507	Záhřeb
1508	Záhřeb
1509	Záhřeb
1510	Záhřeb
1511	Záhřeb
1512	Záhřeb
1513	Záhřeb
1514	Záhřeb
1515	Záhřeb
1516	Záhřeb
1517	Záhřeb
1518	Záhřeb
1519	Záhřeb
1520	Záhřeb
1521	Záhřeb

Rekreační oblasti
Zemědělský půdní fond
Zemědělský půdní fond
Zemědělský půdní fond
Zemědělský půdní fond
Zemědělský půdní fond
Zemědělský půdní fond
Zemědělský půdní fond
Zemědělský půdní fond
Doly, skládky, staveniště
Doly, skládky, staveniště
Doly, skládky, staveniště
Doly, skládky, staveniště
Doly, skládky, staveniště
Doly, skládky, staveniště
Doly, skládky, staveniště
Dopravní infrastruktura
Dopravní infrastruktura
Dopravní infrastruktura
Industriální zástavba
Industriální zástavba
Industriální zástavba
Industriální zástavba
Industriální zástavba
Industriální zástavba
Industriální zástavba
Lesy a přírodní oblasti
Lesy a přírodní oblasti
Lesy a přírodní oblasti
Lesy a přírodní oblasti
Lesy a přírodní oblasti
Lesy a přírodní oblasti
Lesy a přírodní oblasti
Lesy a přírodní oblasti
Mokřady a vodní plochy
Mokřady a vodní plochy
Mokřady a vodní plochy
Mokřady a vodní plochy
Mokřady a vodní plochy
Mokřady a vodní plochy
Obytná zástavba
Obytná zástavba
Obytná zástavba
Obytná zástavba
Obytná zástavba
Obytná zástavba
Obytná zástavba
Rekreační oblasti
Rekreační oblasti
Rekreační oblasti
Rekreační oblasti
Zemědělský půdní fond
Zemědělský půdní fond
Zemědělský půdní fond
Zemědělský půdní fond
Zemědělský půdní fond
Zemědělský půdní fond
Zemědělský půdní fond
Zemědělský půdní fond

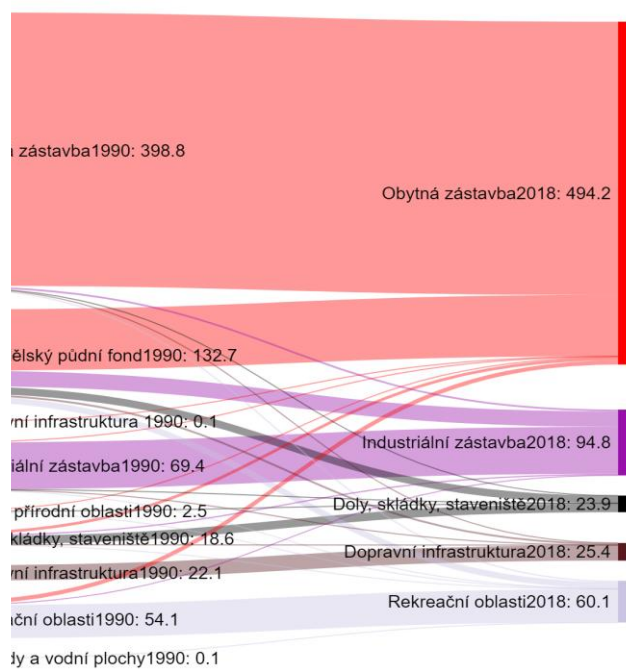
Zemědělský půdní fond	17344.66917	1104192.815	1.104192815
Doly, sklárky, staveniště	136304.993	13431660.19	13.43166019
Dopravní infrastruktura	130016.0567	8425285.539	8.425285539
Industriální zástavba	281297.8979	18366815.16	18.36681516
Lesy a přírodní oblasti	1301790.57	51250631.67	51.25063167
Mokřady a vodní plochy	32673.20106	1292674.393	1.292674393
Obytná zástavba	1768890.183	75727399.92	75.72739992
Rekreační oblasti	129539.1034	14255939.09	14.25593909
Zemědělský půdní fond	4566053.834	1991876694	1991.876694
Doly, sklárky, staveniště	19233.44393	1964927.35	1.96492735
Dopravní infrastruktura	99.74136769	448.3156	0.000448316
Industriální zástavba	12438.76621	1483440.029	1.483440029
Lesy a přírodní oblasti	5088.532672	443358.0589	0.443358059
Mokřady a vodní plochy	4183.000454	249016.2134	0.249016213
Obytná zástavba	2218.865496	263955.1198	0.26395512
Zemědělský půdní fond	18320.67631	1748944.656	1.748944656
Dopravní infrastruktura	54647.23179	6526645.815	6.526645815
Industriální zástavba	4829.801427	79856.754	0.079856754
Zemědělský půdní fond	1227.36243	7196.92685	0.007196927
Dopravní infrastruktura	9534.602007	1125540.226	1.125540226
Industriální zástavba	106415.2027	17609955.1	17.6099551
Lesy a přírodní oblasti	756.1469261	1259.95875	0.001259959
Obytná zástavba	11150.18961	724791.3115	0.724791312
Rekreační oblasti	2277.135652	163870.8882	0.163870888
Zemědělský půdní fond	9390.829553	343236.3301	0.34323633
Doly, sklárky, staveniště	10590.79837	635874.7077	0.635874708
Dopravní infrastruktura	53694.39322	2748179.683	2.748179683
Industriální zástavba	8959.899581	549578.9793	0.549578979
Lesy a přírodní oblasti	4165389.461	1403601707	1403.601707
Mokřady a vodní plochy	26407.26504	2539811.877	2.539811877
Obytná zástavba	18638.70678	624088.2731	0.624088273
Rekreační oblasti	10075.58151	1338753.444	1.338753444
Zemědělský půdní fond	460518.5036	11246091.57	11.24609157
Doly, sklárky, staveniště	844.1125765	12142.1832	0.012142183
Dopravní infrastruktura	3143.706505	17029.5382	0.017029538
Lesy a přírodní oblasti	6593.705404	143351.9656	0.143351966
Mokřady a vodní plochy	309383.9606	35617222.65	35.61722265
Obytná zástavba	78.81947134	125.96795	0.000125968
Zemědělský půdní fond	26550.84657	69687.4213	0.069687421
Dopravní infrastruktura	5174.950946	280983.6812	0.280983681
Industriální zástavba	36399.78134	3398145.459	3.398145459
Lesy a přírodní oblasti	7816.968191	165846.2785	0.165846279
Mokřady a vodní plochy	2723.80152	24797.63085	0.024797631
Obytná zástavba	1259110.361	219881612	219.881612
Rekreační oblasti	9074.856505	595047.4456	0.595047446
Zemědělský půdní fond	51020.04443	1754424.19	1.75442419
Lesy a přírodní oblasti	2021.526504	72359.8979	0.072359898
Obytná zástavba	8060.322145	531020.8746	0.531020875
Rekreační oblasti	96983.78331	16359488.65	16.35948865
Zemědělský půdní fond	4971.27066	9024.75325	0.009024753
Doly, sklárky, staveniště	32976.32072	2051095.471	2.051095471
Dopravní infrastruktura	216734.9486	15164554.36	15.16455436
Industriální zástavba	134376.2462	13397850.6	13.3978506
Lesy a přírodní oblasti	642235.4967	42659934.45	42.65993445
Mokřady a vodní plochy	45029.30261	1480954.2	1.4809542
Obytná zástavba	687937.7484	53787554.21	53.78755421
Rekreační oblasti	6656.313003	139346.1811	0.139346181
Zemědělský půdní fond	5749254.874	1984072445	1984.072445

Součet z Rozloha	
Pokryv2018	Celkem
Doly, skládky, staveniště	18.36921408
Dopravní infrastruktura	25.42450557
Industriální zástavba	94.50890875
Lesy a přírodní oblasti	858.3896219
Mokřady a vodní plochy	27.72308236
Obytná zástavba	494.2271337
Rekreační oblasti	60.00945195
Zemědělský půdní fond	2269.053488
Celkový součet	3847.705406

Praha	1990 km ²	procento	2018 km ²	procento	rozdíl 2018
Doly, skládky, staveniště	18.7	0.5%	18.4	0.5%	-0.3
Dopravní infrastruktura	22.2	0.6%	25.4	0.7%	3.2
Industriální zástavba	69.4	1.8%	94.5	2.5%	25.1
Lesy a přírodní oblasti	835.8	21.7%	858.4	22.3%	22.6
Mokřady a vodní plochy	26.7	0.7%	27.7	0.7%	1.1
Obytná zástavba	398.8	10.4%	494.2	12.8%	95.4
Rekreační oblasti	54.1	1.4%	60.0	1.6%	5.9
Zemědělský půdní fond	2422.1	62.9%	2269.1	59.0%	-153.1
	3847.705406		3847.705		



růst %	1990	2018
-1.6	110.3	138.3
14.3	452.9	554.2
36.2	563.2	692.5
2.7		
4.0		
23.9		
11.0		
-6.3		



Pokryv1990	Pokryv2018	Rozloha	TYP	Pokryv1990	Pokryv2018
Lesy a přírodní oblasti	Doly, sklárky, staveniště	1.03767	Ostatní	Industriáln	Doly, sklár
Lesy a přírodní oblasti	Dopravní infrastruktura	3.6E-05	Ostatní	Lesy a přír	Doly, sklár
Lesy a přírodní oblasti	Industriální zástavba	0.352468	Ostatní	Mokřady a Doly,	sklár
Lesy a přírodní oblasti	Lesy a přírodní oblasti	811.115	Ostatní	Obytná zástavba	Doly, sklár
Lesy a přírodní oblasti	Mokřady a vodní plochy	0.67553	Ostatní	Zemědělsk	Doly, sklár
Lesy a přírodní oblasti	Obytná zástavba	2.98134	Ostatní	Doly, sklár	Dopravní ir
Lesy a přírodní oblasti	Rekreační oblasti	1.65253	Ostatní	Industriáln	Dopravní ir
Lesy a přírodní oblasti	Zemědělský půdní fond	17.9473	Ostatní	Lesy a přír	Dopravní ir
Mokřady a vodní plochy	Doly, sklárky, staveniště	1.16E-06	Ostatní	Mokřady a Dopravní ir	
Mokřady a vodní plochy	Dopravní infrastruktura	0.000155	Ostatní	Obytná zástavba	Dopravní ir
Mokřady a vodní plochy	Industriální zástavba	0.00122	Ostatní	Rekreační	Dopravní ir
Mokřady a vodní plochy	Lesy a přírodní oblasti	0.934684	Ostatní	Zemědělsk	Dopravní ir
Mokřady a vodní plochy	Mokřady a vodní plochy	24.9585	Ostatní	Doly, sklár	Industriální
Mokřady a vodní plochy	Obytná zástavba	0.085151	Ostatní	Dopravní ir	Industriální
Mokřady a vodní plochy	Rekreační oblasti	0.083745	Ostatní	Lesy a přír	Industriální
Mokřady a vodní plochy	Zemědělský půdní fond	0.596121	Ostatní	Mokřady a Industriální	
Zemědělský půdní fond	Doly, sklárky, staveniště	10.6628	Ostatní	Obytná zástavba	Industriální
Zemědělský půdní fond	Dopravní infrastruktura	2.76325	Ostatní	Rekreační	Industriální
Zemědělský půdní fond	Industriální zástavba	23.1667	Ostatní	Zemědělsk	Industriální
Zemědělský půdní fond	Lesy a přírodní oblasti	40.0382	Ostatní	Doly, sklár	Obytná zástavba
Zemědělský půdní fond	Mokřady a vodní plochy	1.7235	Ostatní	Dopravní ir	Obytná zástavba
Zemědělský půdní fond	Obytná zástavba	100.995	Ostatní	Industriáln	Obytná zástavba
Zemědělský půdní fond	Rekreační oblasti	12.7758	Ostatní	Lesy a přír	Obytná zástavba
Zemědělský půdní fond	Zemědělský půdní fond	2229.98	Ostatní	Mokřady a Obytná zástavba	
Doly, sklárky, staveniště	Doly, sklárky, staveniště	6.36389	Zástavba	Rekreační	Obytná zástavba
Doly, sklárky, staveniště	Dopravní infrastruktura	0.311284	Zástavba	Zemědělsk	Obytná zástavba
Doly, sklárky, staveniště	Industriální zástavba	1.94242	Zástavba	Doly, sklár	Rekreační
Doly, sklárky, staveniště	Lesy a přírodní oblasti	2.53351	Zástavba	Dopravní ir	Rekreační
Doly, sklárky, staveniště	Mokřady a vodní plochy	0.248865	Zástavba	Industriáln	Rekreační
Doly, sklárky, staveniště	Obytná zástavba	4.10513	Zástavba	Lesy a přír	Rekreační
Doly, sklárky, staveniště	Rekreační oblasti	0.362572	Zástavba	Mokřady a Rekreační	
Doly, sklárky, staveniště	Zemědělský půdní fond	2.79453	Zástavba	Obytná zástavba	Rekreační
Dopravní infrastruktura	Dopravní infrastruktura	22.0466	Zástavba	Zemědělsk	Rekreační
Dopravní infrastruktura	Industriální zástavba	0.000686	Zástavba		
Dopravní infrastruktura	Lesy a přírodní oblasti	4.4E-06	Zástavba		
Dopravní infrastruktura	Mokřady a vodní plochy	0.000215	Zástavba		
Dopravní infrastruktura	Obytná zástavba	0.10005	Zástavba		
Dopravní infrastruktura	Rekreační oblasti	0.000489	Zástavba		
Dopravní infrastruktura	Zemědělský půdní fond	0.086471	Zástavba		
Industriální zástavba	Doly, sklárky, staveniště	0.08557	Zástavba		
Industriální zástavba	Dopravní infrastruktura	0.222278	Zástavba		
Industriální zástavba	Industriální zástavba	66.0893	Zástavba		
Industriální zástavba	Lesy a přírodní oblasti	0.629403	Zástavba		
Industriální zástavba	Mokřady a vodní plochy	0.014998	Zástavba		
Industriální zástavba	Obytná zástavba	0.90859	Zástavba		
Industriální zástavba	Rekreační oblasti	0.477106	Zástavba		
Industriální zástavba	Zemědělský půdní fond	0.967705	Zástavba		
Obytná zástavba	Doly, sklárky, staveniště	0.219283	Zástavba		
Obytná zástavba	Dopravní infrastruktura	0.080501	Zástavba		
Obytná zástavba	Industriální zástavba	2.60586	Zástavba		
Obytná zástavba	Lesy a přírodní oblasti	2.02608	Zástavba		
Obytná zástavba	Mokřady a vodní plochy	0.077654	Zástavba		
Obytná zástavba	Obytná zástavba	379.148	Zástavba		
Obytná zástavba	Rekreační oblasti	1.97721	Zástavba		
Obytná zástavba	Zemědělský půdní fond	12.6891	Zástavba		
Rekreační oblasti	Dopravní infrastruktura	0.000401	Zástavba		
Rekreační oblasti	Industriální zástavba	0.350253	Zástavba		

Rekreační oblasti	Lesy a přírodní oblasti	1.11275	Zástavba
Rekreační oblasti	Mokřady a vodní plochy	0.023821	Zástavba
Rekreační oblasti	Obytná zástavba	5.90386	Zástavba
Rekreační oblasti	Rekreační oblasti	42.68	Zástavba
Rekreační oblasti	Zemědělský půdní fond	3.99228	Zástavba
		3847.705	563.1787

Rozloha	Procento	Pokryv199(Pokryv2018	Rozloha	Procento	Pokryv199
0.08557	0.002224				Industriální
1.03767	0.026969				Lesy a přír
1.16E-06	3.01E-08				Mokřady a
0.219283	0.005699				Obytná zás
10.6628	0.277121				Zemědělsk
0.311284	0.00809				Doly, sklád
0.222278	0.005777				Industriální
3.6E-05	9.36E-07	Dopravní ir	Lesy a přír	4.4E-06	1.14E-07
0.000155	4.03E-06	Dopravní ir	Mokřady a	0.000215	5.58E-06
0.080501	0.002092				Lesy a přír
0.000401	1.04E-05				Mokřady a
2.76325	0.071816	Dopravní ir	Zemědělsk	0.086471	0.002247
1.94242	0.050483				Obytná zás
0.000686	1.78E-05				Rekreační
0.352468	0.00916	Industriální	Lesy a přír	0.629403	0.016358
0.00122	3.17E-05	Industriální	Mokřady a	0.014998	0.00039
2.60586	0.067725				Obytná zás
0.350253	0.009103				Rekreační
23.1667	0.602091	Industriální	Zemědělsk	0.967705	0.02515
4.10513	0.10669				Zemědělsk
0.10005	0.0026				Doly, sklád
0.90859	0.023614				Dopravní ir
2.98134	0.077484	Obytná zás	Lesy a přír	2.02608	0.052657
0.085151	0.002213	Obytná zás	Mokřady a	0.077654	0.002018
5.90386	0.153438				Lesy a přír
100.995	2.624811	Obytná zás	Zemědělsk	12.6891	0.329784
0.362572	0.009423				Mokřady a
0.000489	1.27E-05				Rekreační
0.477106	0.0124				Zemědělsk
1.65253	0.042948	Rekreační	Lesy a přír	1.11275	0.02892
0.083745	0.002176	Rekreační	Mokřady a	0.023821	0.000619
1.97721	0.051387				Doly, sklád
12.7758	0.332037	Rekreační	Zemědělsk	3.99228	0.103757
					Dopravní ir
					Industriální
					Lesy a přír
					Mokřady a
					Obytná zás
					Zemědělsk

Pokryv2011	Rozloha	loha oprav	Procenta	Procenta opravená	Pokryv1991
Doly, sklád	0.08557	0.09	0.002	0.002	Lesy a přír
Doly, sklád	1.03767	1.04	0.027	0.027	Lesy a přír
Doly, sklád	1.16E-06	0.00	0.000	0.000	Lesy a přír
Doly, sklád	0.219283	0.22	0.006	0.006	Lesy a přír
Doly, sklád	10.6628	10.66	0.277	0.277	Lesy a přír
Dopravní ir	0.311284	0.31	0.008	0.008	Mokřady a
Dopravní ir	0.222278	0.22	0.006	0.006	Mokřady a
Dopravní ir	3.6E-05	0.00	0.000	0.000	Mokřady a
Dopravní ir	0.000155	0.00	0.000	0.000	Mokřady a
Dopravní ir	0.080501	0.08	0.002	0.002	Mokřady a
Dopravní ir	0.000401	0.00	0.000	0.000	Zemědělsk
Dopravní ir	2.76325	2.68	0.072	0.070	Zemědělsk
Industriální	1.94242	1.94	0.050	0.050	Zemědělsk
Industriální	0.000686	0.00	0.000	0.000	Zemědělsk
Industriální	0.352468	-0.28	0.009	-0.007	Zemědělsk
Industriální	0.00122	-0.01	0.000	0.000	Doly, sklád
Industriální	2.60586	2.61	0.068	0.068	Doly, sklád
Industriální	0.350253	0.35	0.009	0.009	Doly, sklád
Industriální	23.1667	22.20	0.602	0.577	Doly, sklád
Obytná zás	4.10513	4.11	0.107	0.107	Dopravní ir
Obytná zás	0.10005	0.10	0.003	0.003	Dopravní ir
Obytná zás	0.90859	0.91	0.024	0.024	Dopravní ir
Obytná zás	2.98134	0.96	0.077	0.025	Industriální
Obytná zás	0.085151	0.01	0.002	0.000	Industriální
Obytná zás	5.90386	5.90	0.153	0.153	Industriální
Obytná zás	100.995	88.31	2.625	2.295	Industriální
Rekreační	0.362572	0.36	0.009	0.009	Obytná zás
Rekreační	0.000489	0.00	0.000	0.000	Obytná zás
Rekreační	0.477106	0.48	0.012	0.012	Obytná zás
Rekreační	1.65253	0.54	0.043	0.014	Obytná zás
Rekreační	0.083745	0.06	0.002	0.002	Rekreační
Rekreační	1.97721	1.98	0.051	0.051	Rekreační
Rekreační	12.7758	8.78	0.332	0.228	Rekreační
		-0.28			Doly, sklád
					Dopravní i
					Industriáln
					Obytná zás
					Rekreační

Pokryv2011	Rozloha	Rozloha op	Procenta	Procenta o	Typ	rozloha	opravená r
Dopravní ir	3.6E-05	3.16E-05	9.36E-07	8.21E-07	Nová zástavba	156.5579	135.2282
Industriální	0.352468	0	0.00916	0	Nová zástavba		398.8
Doly, sklád	1.03767	1.03767	0.026969	0.026969	Nová zástavba		
Rekreační	1.65253	0.53978	0.042948	0.014029	Nová zástavba		
Obytná zás	2.98134	0.95526	0.077484	0.024827	Nová zástavba		
Doly, sklád	1.16E-06	1.16E-06	3.01E-08	3.01E-08	Nová zástavba		
Dopravní ir	0.000155	0	4.03E-06	0	Nová zástavba		
Industriální	0.00122	0	3.17E-05	0	Nová zástavba		
Rekreační	0.083745	0.059924	0.002176	0.001557	Nová zástavba		
Obytná zás	0.085151	0.007497	0.002213	0.000195	Nová zástavba		
Dopravní ir	2.76325	2.676779	0.071816	0.069568	Nová zástavba		
Doly, sklád	10.6628	10.6628	0.277121	0.277121	Nová zástavba		
Rekreační	12.7758	8.78352	0.332037	0.228279	Nová zástavba		
Industriální	23.1667	22.199	0.602091	0.576941	Nová zástavba		
Obytná zás	100.995	88.3059	2.624811	2.295028	Nová zástavba		
Dopravní ir	0.311284	0.311284	0.00809	0.00809	změna zástavby		
Rekreační	0.362572	0.362572	0.009423	0.009423	změna zástavby		
Industriální	1.94242	1.94242	0.050483	0.050483	změna zástavby		
Obytná zás	4.10513	4.10513	0.10669	0.10669	změna zástavby		
Rekreační	0.000489	0.000489	1.27E-05	1.27E-05	změna zástavby		
Industriální	0.000686	0.000686	1.78E-05	1.78E-05	změna zástavby		
Obytná zás	0.10005	0.10005	0.0026	0.0026	změna zástavby		
Doly, sklád	0.08557	0.08557	0.002224	0.002224	změna zástavby		
Dopravní ir	0.222278	0.222278	0.005777	0.005777	změna zástavby		
Rekreační	0.477106	0.477106	0.0124	0.0124	změna zástavby		
Obytná zás	0.90859	0.90859	0.023614	0.023614	změna zástavby		
Dopravní ir	0.080501	0.080501	0.002092	0.002092	změna zástavby		
Doly, sklád	0.219283	0.219283	0.005699	0.005699	změna zástavby		
Rekreační	1.97721	1.97721	0.051387	0.051387	změna zástavby		
Industriální	2.60586	2.60586	0.067725	0.067725	změna zástavby		
Dopravní ir	0.000401	0.000401	1.04E-05	1.04E-05	změna zástavby		
Industriální	0.350253	0.350253	0.009103	0.009103	změna zástavby		
Obytná zás	5.90386	5.90386	0.153438	0.153438	změna zástavby		
dky, stavby	18.6622						
nfrastruktury	22.23452						
í zástavba	69.39495						
stavba	398.8237						
oblasti	54.06337						

procenta n	procenta opravená nová zástavba	Pokryv1990	Pokryv2018
4.068863	3.51451436	Doly, skládky, staveniště	Dopravní infrastruktura
		Doly, skládky, staveniště	Rekreační oblasti
		Doly, skládky, staveniště	Industriální zástavba
		Doly, skládky, staveniště	Obytná zástavba
		Dopravní infrastruktura	Rekreační oblasti
		Dopravní infrastruktura	Industriální zástavba
		Dopravní infrastruktura	Obytná zástavba
		Industriální zástavba	Doly, skládky, staveniště
		Industriální zástavba	Dopravní infrastruktura
		Industriální zástavba	Rekreační oblasti
		Industriální zástavba	Obytná zástavba
		Lesy a přírodní oblasti	Dopravní infrastruktura
		Lesy a přírodní oblasti	Industriální zástavba
		Lesy a přírodní oblasti	Doly, skládky, staveniště
		Lesy a přírodní oblasti	Rekreační oblasti
		Lesy a přírodní oblasti	Obytná zástavba
		Mokřady a vodní plochy	Doly, skládky, staveniště
		Mokřady a vodní plochy	Dopravní infrastruktura
		Mokřady a vodní plochy	Industriální zástavba
		Mokřady a vodní plochy	Rekreační oblasti
		Mokřady a vodní plochy	Obytná zástavba
		Obytná zástavba	Dopravní infrastruktura
		Obytná zástavba	Doly, skládky, staveniště
		Obytná zástavba	Rekreační oblasti
		Obytná zástavba	Industriální zástavba
		Rekreační oblasti	Dopravní infrastruktura
		Rekreační oblasti	Industriální zástavba
		Rekreační oblasti	Obytná zástavba
		Zemědělský půdní fond	Dopravní infrastruktura
		Zemědělský půdní fond	Doly, skládky, staveniště
		Zemědělský půdní fond	Rekreační oblasti
		Zemědělský půdní fond	Industriální zástavba
		Zemědělský půdní fond	Obytná zástavba
		Doly, skládky, staveniště	18.66220127
		Dopravní infrastruktura	22.23451584
		Industriální zástavba	69.3949517
		Obytná zástavba	398.8236988
		Rekreační oblasti	54.06336526

Rozloha	Rozloha o	Procenta	Procenta o	Typ	
0.31128401	0.311284	0.00809	0.00809	změna zástavby	Doly, skládky, staveniš
0.36257201	0.362572	0.009423	0.009423	změna zástavby	Doly, skládky, staveniš
1.94242001	1.94242	0.050483	0.050483	změna zástavby	Doly, skládky, staveniš
4.1051302	4.10513	0.10669	0.10669	změna zástavby	Doly, skládky, staveniš
0.00048918	0.000489	1.27E-05	1.27E-05	změna zástavby	Dopravní infrastruktura
0.00068578	0.000686	1.78E-05	1.78E-05	změna zástavby	Dopravní infrastruktura
0.10005	0.10005	0.0026	0.0026	změna zástavby	Dopravní infrastruktura
0.0855699	0.08557	0.002224	0.002224	změna zástavby	Industriální zástavba19
0.222278	0.222278	0.005777	0.005777	změna zástavby	Industriální zástavba19
0.477106	0.477106	0.0124	0.0124	změna zástavby	Industriální zástavba19
0.90859002	0.90859	0.023614	0.023614	změna zástavby	Industriální zástavba19
3.5997E-05	3.16E-05	9.36E-07	8.21E-07	Nová zástavba	Lesy a přírodní oblasti
0.35246801	-0.27693	0.00916	-0.0072	Nová zástavba	Lesy a přírodní oblasti
1.03767002	1.03767	0.026969	0.026969	Nová zástavba	Lesy a přírodní oblasti
1.65252995	0.53978	0.042948	0.014029	Nová zástavba	Lesy a přírodní oblasti
2.98133993	0.95526	0.077484	0.024827	Nová zástavba	Lesy a přírodní oblasti
1.1581E-06	1.16E-06	3.01E-08	3.01E-08	Nová zástavba	Mokřady a vodní ploch
0.00015489	-6E-05	4.03E-06	-1.6E-06	Nová zástavba	Mokřady a vodní ploch
0.00121955	-0.01378	3.17E-05	-0.00036	Nová zástavba	Mokřady a vodní ploch
0.0837447	0.059924	0.002176	0.001557	Nová zástavba	Mokřady a vodní ploch
0.0851505	0.007497	0.002213	0.000195	Nová zástavba	Mokřady a vodní ploch
0.0805014	0.080501	0.002092	0.002092	změna zástavby	Obytná zástavba1990[
0.219283	0.219283	0.005699	0.005699	změna zástavby	Obytná zástavba1990[
1.97721004	1.97721	0.051387	0.051387	změna zástavby	Obytná zástavba1990[
2.60585999	2.60586	0.067725	0.067725	změna zástavby	Obytná zástavba1990[
0.00040082	0.000401	1.04E-05	1.04E-05	změna zástavby	Rekreační oblasti1990
0.35025299	0.350253	0.009103	0.009103	změna zástavby	Rekreační oblasti1990
5.90386009	5.90386	0.153438	0.153438	změna zástavby	Rekreační oblasti1990
2.76325011	2.676779	0.071816	0.069568	Nová zástavba	Zemědělský půdní fonc
10.6627998	10.6628	0.277121	0.277121	Nová zástavba	Zemědělský půdní fonc
12.7757998	8.78352	0.332037	0.228279	Nová zástavba	Zemědělský půdní fonc
23.1667004	22.199	0.602091	0.576941	Nová zástavba	Zemědělský půdní fonc
100.995003	88.3059	2.624811	2.295028	Nová zástavba	Zemědělský půdní fonc
11.940795					Doly, skládky, staven
22.1332909					Dopravní infrastruktu
67.7014078					Industriální zástavba
393.940844					Obytná zástavba1990
47.8088514					Rekreační oblasti199

:Obytná zástavba1990
 :Obytná zástavba2018
 :Industriální zástavba1
 :Industriální zástavba2
 :Doly, skládky, staveniš
 :Doly, skládky, staveniš
 :Dopravní infrastruktura
 :Dopravní infrastruktura
 :Rekreační oblasti1990
 :Rekreační oblasti2018
 :Zemědělský půdní fonc
 :Lesy a přírodní oblasti
 :Mokřady a vodní ploch

1990 změna zástavby nová zástavba

ště1990[0,3]Dopravní infrastruktura2018		8.5	2.3
ště1990[0,4]Rekreační oblasti2018		11.1	132.6
ště1990[1,9]Industriální zástavba2018	543.525189	19.7	134.9

ště1990[4,1]Obytná zástavba2018
 ř1990[0]Rekreační oblasti2018
 ř1990[0]Industriální zástavba2018
 ř1990[0,1]Obytná zástavba2018
 ř90[0,1]Doly, skládky, staveniště2018
 ř90[0,2]Dopravní infrastruktura2018
 ř90[0,5]Rekreační oblasti2018
 ř90[0,9]Obytná zástavba2018
 1990[0]Dopravní infrastruktura2018
 1990[-0,3]Industriální zástavba2018
 1990[1]Doly, skládky, staveniště2018
 1990[0,5]Rekreační oblasti2018
 1990[1]Obytná zástavba2018
 y1990[0]Doly, skládky, staveniště2018
 y1990[0]Dopravní infrastruktura2018
 y1990[0]Industriální zástavba2018
 y1990[0,1]Rekreační oblasti2018
 y1990[0]Obytná zástavba2018
 0,1]Dopravní infrastruktura2018
 0,2]Doly, skládky, staveniště2018
 2]Rekreační oblasti2018
 2,6]Industriální zástavba2018
 [0]Dopravní infrastruktura2018
 [0,4]Industriální zástavba2018
 [5,9]Obytná zástavba2018
 d1990[2,7]Dopravní infrastruktura2018
 d1990[10,7]Doly, skládky, staveniště2018
 d1990[8,8]Rekreační oblasti2018
 d1990[22,2]Industriální zástavba2018
 d1990[88,3]Obytná zástavba2018
ště1990[11,9]Doly, skládky, staveniště2018
ra1990[22,1]Dopravní infrastruktura2018
1990[67,7]Industriální zástavba2018
l[393,9]Obytná zástavba2018
0[47,8]Rekreační oblasti2018

nová zástavba

Lesy a přírodní oblasti1990[0]Dopravní infra
 Lesy a přírodní oblasti1990[-0,3]Industriální
 Lesy a přírodní oblasti1990[1]Doly, skládky,
 Lesy a přírodní oblasti1990[0,5]Rekreační o
 Lesy a přírodní oblasti1990[1]Obytná zástav
 Mokřady a vodní plochy1990[0]Doly, skládky,
 Mokřady a vodní plochy1990[0]Dopravní infra
 Mokřady a vodní plochy1990[0]Industriální z
 Mokřady a vodní plochy1990[0,1]Rekreační
 Mokřady a vodní plochy1990[0]Obytná zástav
 Zemědělský půdní fond1990[2,7]Dopravní ir
 Zemědělský půdní fond1990[10,7]Doly, sklá
 Zemědělský půdní fond1990[8,8]Rekreační
 Zemědělský půdní fond1990[22,2]Industriálr
 Zemědělský půdní fond1990[88,3]Obytná zé
změna zástavby
 Doly, skládky, staveniště1990[0,3]Dopravní
 Doly, skládky, staveniště1990[0,4]Rekreačn
 Doly, skládky, staveniště1990[1,9]Industriálr
 Doly, skládky, staveniště1990[4,1]Obytná zé
 Dopravní infrastruktura1990[0]Rekreační ob
 Dopravní infrastruktura1990[0]Industriální z
 Dopravní infrastruktura1990[0,1]Obytná zást
 Industriální zástavba1990[0,1]Doly, skládky,
 Industriální zástavba1990[0,2]Dopravní infra
 Industriální zástavba1990[0,5]Rekreační obl
 Industriální zástavba1990[0,9]Obytná zástav
 Obytná zástavba1990[0,1]Dopravní infrastru
 Obytná zástavba1990[0,2]Doly, skládky, sta
 Obytná zástavba1990[2]Rekreační oblasti20
 Obytná zástavba1990[2,6]Industriální zástav
 Rekreační oblasti1990[0]Dopravní infrastru
 Rekreační oblasti1990[0,4]Industriální zástav
 Rekreační oblasti1990[5,9]Obytná zástavba

#ff0000
 #ff0000
 990 #91A
 018 #91A
 ště1990 #000000
 ště2018 #000000
 a1990 #58181F
 a2018 #58181F
) #CBC3E3
 } #CBC3E3
 id1990 #ffff00
 i1990 #00FF00
 y1990 #0000ff

	Pokryv1990	Rozloha opravená
struktura2018	Lesy a přír	3.16E-05
zástavba2018	Lesy a přír	-0.27693
staveniště2018	Lesy a přír	1.03767
blasti2018	Lesy a přír	0.53978
ba2018	Mokřady a	0.95526
y, staveniště2018	Mokřady a	1.16E-06
rastruktura2018	Mokřady a	-6E-05
zástavba2018	Mokřady a	-0.01378
oblasti2018	Mokřady a	0.059924
avba2018	Mokřady a	0.007497
rastruktura2018	Zemědělsk	2.676779
idky, staveniště2018	Zemědělsk	10.6628
oblasti2018	Zemědělsk	8.78352
ří zástavba2018	Zemědělsk	22.199
zástavba2018	Zemědělsk	88.3059

Součet z Rozloha opravená
Pokryv1990
Lesy a přírodní oblasti
Mokřady a vodní plochy
Zemědělský půdní fond
Celkový součet

Lesy a přírodní oblasti
2.25580657

infrastruktura2018
 í oblasti2018
 ří zástavba2018
 zástavba2018
 oblasti2018
 zástavba2018
 tavba2018
 , staveniště2018
 astruktura2018
 lasti2018
 vba2018
 ktura2018
 veniště2018
)18
 vba2018
 tura2018
 vba2018
 2018

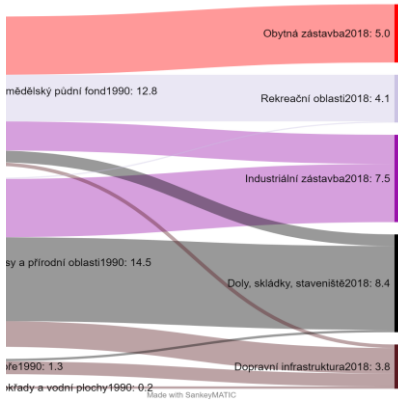
Celkem
2.25580657
0.053583369
132.6279961
134.9373861

Mokřady a vod	Zemědělský půdní fond
0.053583369	132.628


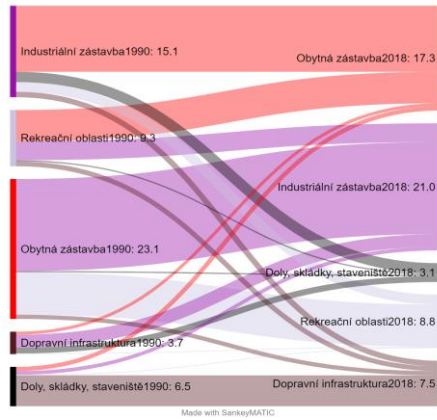
Součet z POLY_AREA	
Pokryv2018	Celkem
Doly, skládky, staveniště	14.72500134
Dopravní infrastruktura	21.19588013
Industriální zástavba	91.25446054
Lesy a přírodní oblasti	1022.877882
Mokřady a vodní plochy	66.18873288
Moře	1801.468934
Obytná zástavba	372.4517613
Rekreační oblasti	59.95848364
Zemědělský půdní fond	390.1714399
Celkový součet	3840.292576




Helsinky	2000 km ²	procento	2018 km ²	procento	rozdíl 2018	růst %
Doly, skládky, staveniště	12.4	0.3%	14.7	0.4%	2.3	18.3
Dopravní infrastruktura	13.6	0.4%	21.2	0.6%	7.6	55.6
Industriální zástavba	77.9	2.0%	91.3	2.4%	13.3	17.1
Lesy a přírodní oblasti	984.8	25.6%	1022.9	26.6%	38.0	3.9
Mokřady a vodní plochy	66.9	1.7%	66.2	1.7%	-0.7	-1.0
Moře	1796.0	46.8%	1801.5	46.9%	5.5	0.3
Obytná zástavba	393.1	10.2%	372.5	9.7%	-20.7	-5.3
Rekreační oblasti	57.2	1.5%	60.0	1.6%	2.7	4.8
Zemědělský půdní fond	438.2	11.4%	390.2	10.2%	-48.1	-11.0
Celkový součet	3840.292576		3840.293			



novou zástavbu





Made with SankeyMATIC

Pokryv2000	Pokryv2018	POLY_AREA	Typ
Lesy a přírodní oblasti	Doly, skládky, staveniště	7.169700021	Ostatní
Lesy a přírodní oblasti	Dopravní infrastruktura	2.183814192	Ostatní
Lesy a přírodní oblasti	Industriální zástavba	7.89378077	Ostatní
Lesy a přírodní oblasti	Lesy a přírodní oblasti	906.2018306	Ostatní
Lesy a přírodní oblasti	Mokřady a vodní plochy	2.815134339	Ostatní
Lesy a přírodní oblasti	Moře	7.98456972	Ostatní
Lesy a přírodní oblasti	Obytná zástavba	19.60842693	Ostatní
Lesy a přírodní oblasti	Rekreační oblasti	8.415924315	Ostatní
Lesy a přírodní oblasti	Zemědělský půdní fond	22.56151416	Ostatní
Mokřady a vodní plochy	Dopravní infrastruktura	0.687980421	Ostatní
Mokřady a vodní plochy	Industriální zástavba	0.019740761	Ostatní
Mokřady a vodní plochy	Lesy a přírodní oblasti	3.671838162	Ostatní
Mokřady a vodní plochy	Mokřady a vodní plochy	60.02493566	Ostatní
Mokřady a vodní plochy	Moře	0.49549263	Ostatní
Mokřady a vodní plochy	Obytná zástavba	0.179105149	Ostatní
Mokřady a vodní plochy	Rekreační oblasti	0.046335979	Ostatní
Mokřady a vodní plochy	Zemědělský půdní fond	1.758178209	Ostatní
Moře	Doly, skládky, staveniště	0.184236853	Ostatní
Moře	Dopravní infrastruktura	1.099985571	Ostatní
Moře	Industriální zástavba	0.138666321	Ostatní
Moře	Lesy a přírodní oblasti	3.577288178	Ostatní
Moře	Mokřady a vodní plochy	0.932842837	Ostatní
Moře	Moře	1789.171458	Ostatní
Moře	Obytná zástavba	0.804210584	Ostatní
Moře	Rekreační oblasti	0.069825776	Ostatní
Moře	Zemědělský půdní fond	0.032314616	Ostatní
Zemědělský půdní fond	Doly, skládky, staveniště	0.960949448	Ostatní
Zemědělský půdní fond	Dopravní infrastruktura	0.543466326	Ostatní
Zemědělský půdní fond	Industriální zástavba	3.238696651	Ostatní
Zemědělský půdní fond	Lesy a přírodní oblasti	58.15405511	Ostatní
Zemědělský půdní fond	Mokřady a vodní plochy	1.257824876	Ostatní
Zemědělský půdní fond	Moře	0.158355222	Ostatní
Zemědělský půdní fond	Obytná zástavba	17.57879476	Ostatní
Zemědělský půdní fond	Rekreační oblasti	4.964358958	Ostatní
Zemědělský půdní fond	Zemědělský půdní fond	351.375921	Ostatní
Doly, skládky, staveniště	Doly, skládky, staveniště	3.368210748	Zástavba
Doly, skládky, staveniště	Dopravní infrastruktura	5.063724851	Zástavba
Doly, skládky, staveniště	Industriální zástavba	0.632153423	Zástavba
Doly, skládky, staveniště	Lesy a přírodní oblasti	2.537336044	Zástavba
Doly, skládky, staveniště	Mokřady a vodní plochy	0.000130488	Zástavba
Doly, skládky, staveniště	Obytná zástavba	0.687615461	Zástavba
Doly, skládky, staveniště	Rekreační oblasti	0.115575223	Zástavba
Doly, skládky, staveniště	Zemědělský půdní fond	0.038172758	Zástavba
Dopravní infrastruktura	Doly, skládky, staveniště	1.026948107	Zástavba
Dopravní infrastruktura	Dopravní infrastruktura	9.140669742	Zástavba
Dopravní infrastruktura	Industriální zástavba	2.135136687	Zástavba
Dopravní infrastruktura	Lesy a přírodní oblasti	0.487609622	Zástavba
Dopravní infrastruktura	Moře	0.043224141	Zástavba
Dopravní infrastruktura	Obytná zástavba	0.534883019	Zástavba
Dopravní infrastruktura	Rekreační oblasti	0.058449454	Zástavba
Dopravní infrastruktura	Zemědělský půdní fond	0.196556343	Zástavba
Industriální zástavba	Doly, skládky, staveniště	1.657677925	Zástavba
Industriální zástavba	Dopravní infrastruktura	0.916680762	Zástavba
Industriální zástavba	Industriální zástavba	58.88861823	Zástavba
Industriální zástavba	Lesy a přírodní oblasti	2.872528676	Zástavba
Industriální zástavba	Mokřady a vodní plochy	0.029800948	Zástavba
Industriální zástavba	Moře	0.38276537	Zástavba

Industriální zástavba	Obytná zástavba	10.85690397	Zástavba
Industriální zástavba	Rekreační oblasti	1.604023962	Zástavba
Industriální zástavba	Zemědělský půdní fond	0.701808042	Zástavba
Obytná zástavba	Doly, skládky, staveniště	0.194376234	Zástavba
Obytná zástavba	Dopravní infrastruktura	0.728077587	Zástavba
Obytná zástavba	Industriální zástavba	15.17903965	Zástavba
Obytná zástavba	Lesy a přírodní oblasti	37.01078387	Zástavba
Obytná zástavba	Mokřady a vodní plochy	0.793183075	Zástavba
Obytná zástavba	Moře	2.690825743	Zástavba
Obytná zástavba	Obytná zástavba	316.9981881	Zástavba
Obytná zástavba	Rekreační oblasti	6.988795806	Zástavba
Obytná zástavba	Zemědělský půdní fond	12.53544758	Zástavba
Rekreační oblasti	Doly, skládky, staveniště	0.162902	Zástavba
Rekreační oblasti	Dopravní infrastruktura	0.831480674	Zástavba
Rekreační oblasti	Industriální zástavba	3.128628048	Zástavba
Rekreační oblasti	Lesy a přírodní oblasti	8.364611816	Zástavba
Rekreační oblasti	Mokřady a vodní plochy	0.334880662	Zástavba
Rekreační oblasti	Moře	0.542243195	Zástavba
Rekreační oblasti	Obytná zástavba	5.203633265	Zástavba
Rekreační oblasti	Rekreační oblasti	37.69519417	Zástavba
Rekreační oblasti	Zemědělský půdní fond	0.971527129	Zástavba
	Zástavba	554.3310226	
	Nová zástavba	28.74837494	

Pokryv2000	Pokryv2018	'OLY_AREA
Doly, sklárky, staveniště	Doly, sklárky, staveniště	3.368211
Dopravní infrastruktura	Doly, sklárky, staveniště	1.026948
Industriální zástavba	Doly, sklárky, staveniště	1.657678
Lesy a přírodní oblasti	Doly, sklárky, staveniště	7.1697
Moře	Doly, sklárky, staveniště	0.184237
Obytná zástavba	Doly, sklárky, staveniště	0.194376
Rekreační oblasti	Doly, sklárky, staveniště	0.162902
Zemědělský půdní fond	Doly, sklárky, staveniště	0.960949
Doly, sklárky, staveniště	Dopravní infrastruktura	5.063725
Dopravní infrastruktura	Dopravní infrastruktura	9.14067
Industriální zástavba	Dopravní infrastruktura	0.916681
Lesy a přírodní oblasti	Dopravní infrastruktura	2.183814
Mokřady a vodní plochy	Dopravní infrastruktura	0.68798
Moře	Dopravní infrastruktura	1.099986
Obytná zástavba	Dopravní infrastruktura	0.728078
Rekreační oblasti	Dopravní infrastruktura	0.831481
Zemědělský půdní fond	Dopravní infrastruktura	0.543466
Doly, sklárky, staveniště	Industriální zástavba	0.632153
Dopravní infrastruktura	Industriální zástavba	2.135137
Industriální zástavba	Industriální zástavba	58.88862
Lesy a přírodní oblasti	Industriální zástavba	7.893781
Mokřady a vodní plochy	Industriální zástavba	0.019741
Moře	Industriální zástavba	0.138666
Obytná zástavba	Industriální zástavba	15.17904
Rekreační oblasti	Industriální zástavba	3.128628
Zemědělský půdní fond	Industriální zástavba	3.238697
Doly, sklárky, staveniště	Obytná zástavba	0.687615
Dopravní infrastruktura	Obytná zástavba	0.534883
Industriální zástavba	Obytná zástavba	10.8569
Lesy a přírodní oblasti	Obytná zástavba	19.60843
Mokřady a vodní plochy	Obytná zástavba	0.179105
Moře	Obytná zástavba	0.804211
Obytná zástavba	Obytná zástavba	316.9982
Rekreační oblasti	Obytná zástavba	5.203633
Zemědělský půdní fond	Obytná zástavba	17.57879
Doly, sklárky, staveniště	Rekreační oblasti	0.115575
Dopravní infrastruktura	Rekreační oblasti	0.058449
Industriální zástavba	Rekreační oblasti	1.604024
Lesy a přírodní oblasti	Rekreační oblasti	8.415924
Mokřady a vodní plochy	Rekreační oblasti	0.046336
Moře	Rekreační oblasti	0.069826
Obytná zástavba	Rekreační oblasti	6.988796
Rekreační oblasti	Rekreační oblasti	37.69519
Zemědělský půdní fond	Rekreační oblasti	4.964359

Dopravní infrastruktura	Lesy a přír	0.48761
Dopravní infrastruktura	Moře	0.043224

Dopravní infrastruktura	Zemědělsk	0.196556
-------------------------	-----------	----------

Industriální zástavba	Lesy a přír	2.872529
Industriální zástavba	Mokřady a	0.029801
Industriální zástavba	Moře	0.382765

Industriální zástavba	Zemědělsk	0.701808
-----------------------	-----------	----------

Obytná zástavba	Lesy a přír	37.01078
Obytná zástavba	Mokřady a	0.793183
Obytná zástavba	Moře	2.690826

Obytná zástavba	Zemědělsk	12.53545
-----------------	-----------	----------

Rekreační oblasti	Lesy a přír	8.364612
Rekreační oblasti	Mokřady a	0.334881
Rekreační oblasti	Moře	0.542243

Rekreační oblasti	Zemědělsk	0.971527
-------------------	-----------	----------

Pokryv2000	Pokryv2018	POLY_AREA pravená plocha	
Doly, sklárky, staveniště	Doly, sklárky, staveniště	3.368210748	3.368210748
Dopravní infrastruktura	Doly, sklárky, staveniště	1.026948107	1.026948107
Industriální zástavba	Doly, sklárky, staveniště	1.657677925	1.657677925
Lesy a přírodní oblasti	Doly, sklárky, staveniště	7.169700021	7.169700021
Moře	Doly, sklárky, staveniště	0.184236853	0.184236853
Obytná zástavba	Doly, sklárky, staveniště	0.194376234	0.194376234
Rekreační oblasti	Doly, sklárky, staveniště	0.162902	0.162902
Zemědělský půdní fond	Doly, sklárky, staveniště	0.960949448	0.960949448
Doly, sklárky, staveniště	Dopravní infrastruktura	5.063724851	5.063724851
Dopravní infrastruktura	Dopravní infrastruktura	9.140669742	9.140669742
Industriální zástavba	Dopravní infrastruktura	0.916680762	0.916680762
Lesy a přírodní oblasti	Dopravní infrastruktura	2.183814192	2.183814192
Mokřady a vodní plochy	Dopravní infrastruktura	0.687980421	0.200370799
Moře	Dopravní infrastruktura	1.099985571	1.05676143
Obytná zástavba	Dopravní infrastruktura	0.728077587	0.728077587
Rekreační oblasti	Dopravní infrastruktura	0.831480674	0.831480674
Zemědělský půdní fond	Dopravní infrastruktura	0.543466326	0.346909983
Doly, sklárky, staveniště	Industriální zástavba	0.632153423	0.632153423
Dopravní infrastruktura	Industriální zástavba	2.135136687	2.135136687
Industriální zástavba	Industriální zástavba	58.88861823	58.88861823
Lesy a přírodní oblasti	Industriální zástavba	7.89378077	5.021252094
Mokřady a vodní plochy	Industriální zástavba	0.019740761	-0.01006019
Moře	Industriální zástavba	0.138666321	-0.24409905
Obytná zástavba	Industriální zástavba	15.17903965	15.17903965
Rekreační oblasti	Industriální zástavba	3.128628048	3.128628048
Zemědělský půdní fond	Industriální zástavba	3.238696651	2.536888609
Doly, sklárky, staveniště	Obytná zástavba	0.687615461	0.687615461
Dopravní infrastruktura	Obytná zástavba	0.534883019	0.534883019
Industriální zástavba	Obytná zástavba	10.85690397	10.85690397
Lesy a přírodní oblasti	Obytná zástavba	19.60842693	-17.4023569
Mokřady a vodní plochy	Obytná zástavba	0.179105149	-0.61407793
Moře	Obytná zástavba	0.804210584	-1.88661516
Obytná zástavba	Obytná zástavba	316.9981881	316.9981881
Rekreační oblasti	Obytná zástavba	5.203633265	5.203633265
Zemědělský půdní fond	Obytná zástavba	17.57879476	5.043347185
Doly, sklárky, staveniště	Rekreační oblasti	0.115575223	0.115575223
Dopravní infrastruktura	Rekreační oblasti	0.058449454	0.058449454
Industriální zástavba	Rekreační oblasti	1.604023962	1.604023962
Lesy a přírodní oblasti	Rekreační oblasti	8.415924315	0.051312499
Mokřady a vodní plochy	Rekreační oblasti	0.046335979	-0.28854468
Moře	Rekreační oblasti	0.069825776	-0.47241742
Obytná zástavba	Rekreační oblasti	6.988795806	6.988795806
Rekreační oblasti	Rekreační oblasti	37.69519417	37.69519417
Zemědělský půdní fond	Rekreační oblasti	4.964358958	3.992831829
			-17.4023569

Pokryv2000	Pokryv2018	'OLY_ARE'avená plo	
Lesy a přírodní oblasti	Doly, skládky, staveniště	7.1697	7.1697
Lesy a přírodní oblasti	Dopravní infrastruktura	2.183814	2.183814
Lesy a přírodní oblasti	Industriální zástavba	7.893781	5.021252
Lesy a přírodní oblasti	Obytná zástavba	19.60843	0
Lesy a přírodní oblasti	Rekreační oblasti	8.415924	0.051312
Mokřady a vodní plochy	Dopravní infrastruktura	0.68798	0.200371
Mokřady a vodní plochy	Industriální zástavba	0.019741	0
Mokřady a vodní plochy	Obytná zástavba	0.179105	0
Mokřady a vodní plochy	Rekreační oblasti	0.046336	0
Moře	Doly, skládky, staveniště	0.184237	0.184237
Moře	Dopravní infrastruktura	1.099986	1.056761
Moře	Industriální zástavba	0.138666	0
Moře	Obytná zástavba	0.804211	0
Moře	Rekreační oblasti	0.069826	0
Zemědělský půdní fond	Doly, skládky, staveniště	0.960949	0.960949
Zemědělský půdní fond	Dopravní infrastruktura	0.543466	0.34691
Zemědělský půdní fond	Industriální zástavba	3.238697	2.536889
Zemědělský půdní fond	Obytná zástavba	17.57879	5.043347
Zemědělský půdní fond	Rekreační oblasti	4.964359	3.992832
Doly, skládky, staveniště	Doly, skládky, staveniště	3.368211	3.368211
Doly, skládky, staveniště	Dopravní infrastruktura	5.063725	5.063725
Doly, skládky, staveniště	Industriální zástavba	0.632153	0.632153
Doly, skládky, staveniště	Obytná zástavba	0.687615	0.687615
Doly, skládky, staveniště	Rekreační oblasti	0.115575	0.115575
Dopravní infrastruktura	Doly, skládky, staveniště	1.026948	1.026948
Dopravní infrastruktura	Dopravní infrastruktura	9.14067	9.14067
Dopravní infrastruktura	Industriální zástavba	2.135137	2.135137
Dopravní infrastruktura	Obytná zástavba	0.534883	0.534883
Dopravní infrastruktura	Rekreační oblasti	0.058449	0.058449
Industriální zástavba	Doly, skládky, staveniště	1.657678	1.657678
Industriální zástavba	Dopravní infrastruktura	0.916681	0.916681
Industriální zástavba	Industriální zástavba	58.88862	58.88862
Industriální zástavba	Obytná zástavba	10.8569	10.8569
Industriální zástavba	Rekreační oblasti	1.604024	1.604024
Obytná zástavba	Doly, skládky, staveniště	0.194376	0.194376
Obytná zástavba	Dopravní infrastruktura	0.728078	0.728078
Obytná zástavba	Industriální zástavba	15.17904	15.17904
Obytná zástavba	Obytná zástavba	316.9982	316.9982
Obytná zástavba	Rekreační oblasti	6.988796	6.988796
Rekreační oblasti	Doly, skládky, staveniště	0.162902	0.162902
Rekreační oblasti	Dopravní infrastruktura	0.831481	0.831481
Rekreační oblasti	Industriální zástavba	3.128628	3.128628
Rekreační oblasti	Obytná zástavba	5.203633	5.203633
Rekreační oblasti	Rekreační oblasti	37.69519	37.69519

--	--

Pokryv2000	Pokryv2018	POLY_AREA	opravená plocha	TYP
18				
Doly, sklárky, stavě	Dopravní infrastrukt	5.063724851	5.063724851	změna zástavby
Doly, sklárky, stavě	Industriální zástavb	0.632153423	0.632153423	změna zástavby
Doly, sklárky, stavě	Obytná zástavba	0.687615461	0.687615461	změna zástavby
Doly, sklárky, stavě	Rekreační oblasti	0.115575223	0.115575223	změna zástavby
Dopravní infrastrukt	Doly, sklárky, stavě	1.026948107	1.026948107	změna zástavby
Dopravní infrastrukt	Industriální zástavb	2.135136687	2.135136687	změna zástavby
Dopravní infrastrukt	Obytná zástavba	0.534883019	0.534883019	změna zástavby
Dopravní infrastrukt	Rekreační oblasti	0.058449454	0.058449454	změna zástavby
Industriální zástavb	Doly, sklárky, stavě	1.657677925	1.657677925	změna zástavby
Industriální zástavb	Dopravní infrastrukt	0.916680762	0.916680762	změna zástavby
Industriální zástavb	Obytná zástavba	10.85690397	10.85690397	změna zástavby
Industriální zástavb	Rekreační oblasti	1.604023962	1.604023962	změna zástavby
Lesy a přírodní obl	Doly, sklárky, stavě	7.169700021	7.169700021	Nová zástavba
Lesy a přírodní obl	Dopravní infrastrukt	2.183814192	2.183814192	Nová zástavba
Lesy a přírodní obl	Industriální zástavb	7.89378077	5.021252094	Nová zástavba
Lesy a přírodní obl	Obytná zástavba	19.60842693	0	Nová zástavba
Lesy a přírodní obl	Rekreační oblasti	8.415924315	0.051312499	Nová zástavba
Mokřady a vodní pl	Dopravní infrastrukt	0.687980421	0.200370799	Nová zástavba
Mokřady a vodní pl	Industriální zástavb	0.019740761	0	Nová zástavba
Mokřady a vodní pl	Obytná zástavba	0.179105149	0	Nová zástavba
Mokřady a vodní pl	Rekreační oblasti	0.046335979	0	Nová zástavba
Moře	Doly, sklárky, stavě	0.184236853	0.184236853	Nová zástavba
Moře	Dopravní infrastrukt	1.099985571	1.05676143	Nová zástavba
Moře	Industriální zástavb	0.138666321	0	Nová zástavba
Moře	Obytná zástavba	0.804210584	0	Nová zástavba
Moře	Rekreační oblasti	0.069825776	0	Nová zástavba
Obytná zástavba	Doly, sklárky, stavě	0.194376234	0.194376234	změna zástavby
Obytná zástavba	Dopravní infrastrukt	0.728077587	0.728077587	změna zástavby
Obytná zástavba	Industriální zástavb	15.17903965	15.17903965	změna zástavby
Obytná zástavba	Rekreační oblasti	6.988795806	6.988795806	změna zástavby
Rekreační oblasti	Doly, sklárky, stavě	0.162902	0.162902	změna zástavby
Rekreační oblasti	Dopravní infrastrukt	0.831480674	0.831480674	změna zástavby
Rekreační oblasti	Industriální zástavb	3.128628048	3.128628048	změna zástavby
Rekreační oblasti	Obytná zástavba	5.203633265	5.203633265	změna zástavby
Zemědělský půdní í	Doly, sklárky, stavě	0.960949448	0.960949448	Nová zástavba
Zemědělský půdní í	Dopravní infrastrukt	0.543466326	0.346909983	Nová zástavba
Zemědělský půdní í	Industriální zástavb	3.238696651	2.536888609	Nová zástavba
Zemědělský půdní í	Obytná zástavba	17.57879476	5.043347185	Nová zástavba
Zemědělský půdní í	Rekreační oblasti	4.964358958	3.992831829	Nová zástavba
Doly, sklárky, stavě		12.4	5.9	
Dopravní infrastrukt		13.6	9.9	
Industriální zástavb		77.9	62.9	
Obytná zástavba		393.1	370.0	
Rekreační oblasti		57.2	47.9	

Doly, sklárky, staveniště1990[5,1]Dopravní infrastruktura2018
Doly, sklárky, staveniště1990[0,6]Industriální zástavba2018
Doly, sklárky, staveniště1990[0,7]Obytná zástavba2018
Doly, sklárky, staveniště1990[0,1]Rekreační oblasti2018
Dopravní infrastruktura1990[1]Doly, sklárky, staveniště2018

Dopravní infrastruktura1990[2,1]Industriální zástavba2018
Dopravní infrastruktura1990[0,5]Obytná zástavba2018
Dopravní infrastruktura1990[0,1]Rekreační oblasti2018
Industriální zástavba1990[1,7]Doly, sklárky, staveniště2018
Industriální zástavba1990[0,9]Dopravní infrastruktura2018

Industriální zástavba1990[10,9]Obytná zástavba2018
Industriální zástavba1990[1,6]Rekreační oblasti2018
Lesy a přírodní oblasti1990[7,2]Doly, sklárky, staveniště2018
Lesy a přírodní oblasti1990[2,2]Dopravní infrastruktura2018
Lesy a přírodní oblasti1990[5]Industriální zástavba2018
Lesy a přírodní oblasti1990[0]Obytná zástavba2018
Lesy a přírodní oblasti1990[0,1]Rekreační oblasti2018
Mokřady a vodní plochy1990[0,2]Dopravní infrastruktura2018
Mokřady a vodní plochy1990[0]Industriální zástavba2018
Mokřady a vodní plochy1990[0]Obytná zástavba2018
Mokřady a vodní plochy1990[0]Rekreační oblasti2018
Moře1990[0,2]Doly, sklárky, staveniště2018
Moře1990[1,1]Dopravní infrastruktura2018
Moře1990[0]Industriální zástavba2018
Moře1990[0]Obytná zástavba2018
Moře1990[0]Rekreační oblasti2018
Obytná zástavba1990[0,2]Doly, sklárky, staveniště2018
Obytná zástavba1990[0,7]Dopravní infrastruktura2018
Obytná zástavba1990[15,2]Industriální zástavba2018

Obytná zástavba1990[7]Rekreační oblasti2018
Rekreační oblasti1990[0,2]Doly, sklárky, staveniště2018
Rekreační oblasti1990[0,8]Dopravní infrastruktura2018
Rekreační oblasti1990[3,1]Industriální zástavba2018
Rekreační oblasti1990[5,2]Obytná zástavba2018

Zemědělský půdní fond1990[1]Doly, sklárky, staveniště2018
Zemědělský půdní fond1990[0,3]Dopravní infrastruktura2018
Zemědělský půdní fond1990[2,5]Industriální zástavba2018
Zemědělský půdní fond1990[5]Obytná zástavba2018
Zemědělský půdní fond1990[4]Rekreační oblasti2018
Doly, sklárky, staveniště1990[5,9]Doly, sklárky, staveniště2018
Dopravní infrastruktura1990[9,9]Dopravní infrastruktura2018
Industriální zástavba1990[62,9]Industriální zástavba2018
Obytná zástavba1990[370]Obytná zástavba2018
Rekreační oblasti1990[47,9]Rekreační oblasti2018

:Obytná zástavba1990 #ff0000
:Obytná zástavba2018 #ff0000
:Industriální zástavba1990 #91A
:Industriální zástavba2018 #91A
:Doly, sklárky, staveniště1990 #000000
:Doly, sklárky, staveniště2018 #000000
:Dopravní infrastruktura1990 #58181F

Součet z opravená plocha
Pokryv2000
Lesy a přírodní oblasti
Mokřady a vodní plochy
Moře
Zemědělský půdní fond
Celkový součet

Lesy a přírodní oblasti
14.42607881

:Dopravní infrastruktura2018 #58181F
:Rekreační oblasti1990 #CBC3E3
:Rekreační oblasti2018 #CBC3E3
:Zemědělský půdní fond1990 #ffff00
:Lesy a přírodní oblasti1990 #00FF00
:Mokřady a vodní plochy1990 #0000ff
:Moře1990 #0000ff

Celkem
14.42607881
0.200370799
1.240998284
12.88092705
28.74837494

Mokřady a vodní plochy	Moře	Zemědělský půdní fond
0.200370799	1.240998	12.88093

nová zástavba

Lesy a přírodní oblasti1990[7,2]Doly, skládky,
 Lesy a přírodní oblasti1990[2,2]Dopravní infrastruktura
 Lesy a přírodní oblasti1990[5]Industriální zástavba
 Lesy a přírodní oblasti1990[0]Obytná zástavba
 Lesy a přírodní oblasti1990[0,1]Rekreační oblasti
 Mokřady a vodní plochy1990[0,2]Dopravní infrastruktura
 Mokřady a vodní plochy1990[0]Industriální zástavba
 Mokřady a vodní plochy1990[0]Obytná zástavba
 Mokřady a vodní plochy1990[0]Rekreační oblasti
 Moře1990[0,2]Doly, skládky, staveniště2018
 Moře1990[1,1]Dopravní infrastruktura2018
 Moře1990[0]Industriální zástavba2018
 Moře1990[0]Obytná zástavba2018
 Moře1990[0]Rekreační oblasti2018
 Zemědělský půdní fond1990[1]Doly, skládky,
 Zemědělský půdní fond1990[0,3]Dopravní infrastruktura
 Zemědělský půdní fond1990[2,5]Industriální zástavba
 Zemědělský půdní fond1990[5]Obytná zástavba
 Zemědělský půdní fond1990[4]Rekreační oblasti

staveniště2018
struktura2018
avba2018
a2018
asti2018
rastruktura2018
stavba2018
ba2018
asti2018

změna zástavby

Doly, skládky, staveniště1990[5,1]Dopravní infrastruktura2018
Doly, skládky, staveniště1990[0,6]Industriální zástavba2018
Doly, skládky, staveniště1990[0,7]Obytná zástavba2018
Doly, skládky, staveniště1990[0,1]Rekreační oblasti2018
Dopravní infrastruktura1990[1]Doly, skládky, staveniště2018

Dopravní infrastruktura1990[2,1]Industriální zástavba2018
Dopravní infrastruktura1990[0,5]Obytná zástavba2018
Dopravní infrastruktura1990[0,1]Rekreační oblasti2018
Industriální zástavba1990[1,7]Doly, skládky, staveniště2018
Industriální zástavba1990[0,9]Dopravní infrastruktura2018


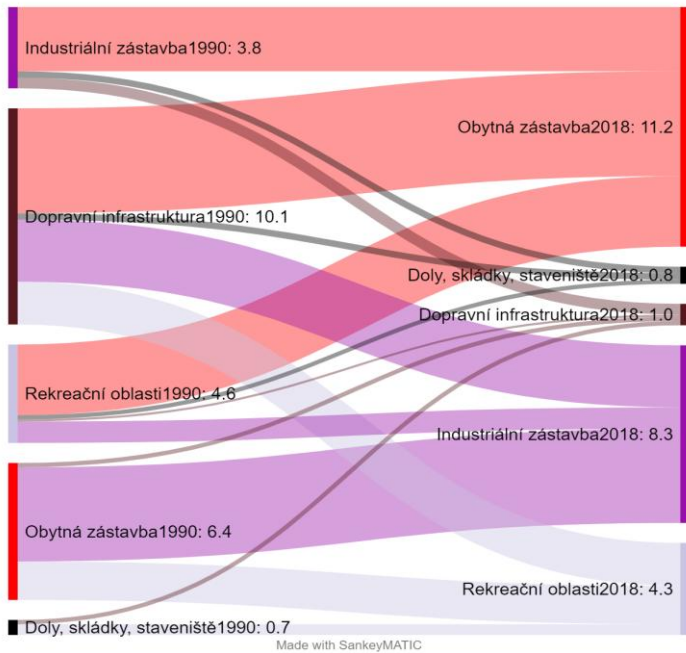
staveniště2018
struktura2018
zástavba2018
ba2018
asti2018

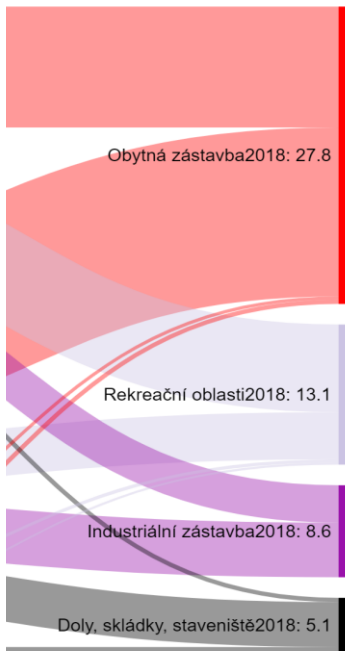
Industriální zástavba1990[10,9]Obytná zástavba2018
Industriální zástavba1990[1,6]Rekreační oblasti2018
Obytná zástavba1990[0,2]Doly, skládky, staveniště2018
Obytná zástavba1990[0,7]Dopravní infrastruktura2018
Obytná zástavba1990[15,2]Industriální zástavba2018

Obytná zástavba1990[7]Rekreační oblasti2018
Rekreační oblasti1990[0,2]Doly, skládky, staveniště2018
Rekreační oblasti1990[0,8]Dopravní infrastruktura2018
Rekreační oblasti1990[3,1]Industriální zástavba2018
Rekreační oblasti1990[5,2]Obytná zástavba2018


Součet z POLY_AREA	
Pokryv2018	Celkem
Doly, skládky, staveniště	16.41575885
Dopravní infrastruktura	17.0878227
Industriální zástavba	74.62248149
Lesy a přírodní oblasti	1500.172504
Mokřady a vodní plochy	374.8138439
Moře	602.0567897
Obytná zástavba	548.3840417
Rekreační oblasti	143.9048675
Zemědělský půdní fond	570.2513522
Celkový součet	3847.709462

Stockholm	2000 km ²	procento	2018 km ²	procento	rozdíl 2018	růst %
Doly, skládky, staveniště	12.4	0.3%	16.4	0.4%	4.0	31.9
Dopravní infrastruktura	36.2	0.9%	17.1	0.4%	-19.1	-52.8
Industriální zástavba	61.9	1.6%	74.6	1.9%	12.7	20.6
Lesy a přírodní oblasti	1526.9	39.7%	1500.2	39.0%	-26.8	-1.8
Mokřady a vodní plochy	375.0	9.7%	374.8	9.7%	-0.2	0.0
Moře	605.4	15.7%	602.1	15.6%	-3.4	-0.6
Obytná zástavba	515.7	13.4%	548.4	14.3%	32.7	6.3
Rekreační oblasti	131.1	3.4%	143.9	3.7%	12.8	9.8
Zemědělský půdní fond	583.0	15.2%	570.3	14.8%	-12.7	-2.2
Celkový součet	3847.709462		3847.709			





keyMATIC



Made with SankeyMATIC

Pokryv2000	Pokryv2018	POLY_AREA	TYP 2000
Lesy a přírodní oblasti	Doly, skládky, staveniště	4.183077317	Ostatní
Lesy a přírodní oblasti	Dopravní infrastruktura	0.259549139	Ostatní
Lesy a přírodní oblasti	Industriální zástavba	5.103255376	Ostatní
Lesy a přírodní oblasti	Lesy a přírodní oblasti	1480.824654	Ostatní
Lesy a přírodní oblasti	Mokřady a vodní plochy	1.87087716	Ostatní
Lesy a přírodní oblasti	Moře	0.023824856	Ostatní
Lesy a přírodní oblasti	Obytná zástavba	18.17702555	Ostatní
Lesy a přírodní oblasti	Rekreační oblasti	4.626861446	Ostatní
Lesy a přírodní oblasti	Zemědělský půdní fond	11.87675638	Ostatní
Mokřady a vodní plochy	Doly, skládky, staveniště	0.512039673	Ostatní
Mokřady a vodní plochy	Dopravní infrastruktura	5.91889E-05	Ostatní
Mokřady a vodní plochy	Industriální zástavba	0.000344338	Ostatní
Mokřady a vodní plochy	Lesy a přírodní oblasti	0.992676499	Ostatní
Mokřady a vodní plochy	Mokřady a vodní plochy	371.3921693	Ostatní
Mokřady a vodní plochy	Moře	2.77373E-05	Ostatní
Mokřady a vodní plochy	Obytná zástavba	0.434532	Ostatní
Mokřady a vodní plochy	Rekreační oblasti	0.162685496	Ostatní
Mokřady a vodní plochy	Zemědělský půdní fond	1.489422245	Ostatní
Moře	Dopravní infrastruktura	0.085620366	Ostatní
Moře	Industriální zástavba	0.000617505	Ostatní
Moře	Lesy a přírodní oblasti	1.508712371	Ostatní
Moře	Mokřady a vodní plochy	0.532472954	Ostatní
Moře	Moře	601.9438208	Ostatní
Moře	Obytná zástavba	0.259746744	Ostatní
Moře	Rekreační oblasti	0.344497799	Ostatní
Moře	Zemědělský půdní fond	0.755474599	Ostatní
Zemědělský půdní fond	Doly, skládky, staveniště	0.375829898	Ostatní
Zemědělský půdní fond	Dopravní infrastruktura	0.109326207	Ostatní
Zemědělský půdní fond	Industriální zástavba	3.488798626	Ostatní
Zemědělský půdní fond	Lesy a přírodní oblasti	6.171715805	Ostatní
Zemědělský půdní fond	Mokřady a vodní plochy	0.982928102	Ostatní
Zemědělský půdní fond	Moře	0.034977415	Ostatní
Zemědělský půdní fond	Obytná zástavba	11.72955474	Ostatní
Zemědělský půdní fond	Rekreační oblasti	8.265114915	Ostatní
Zemědělský půdní fond	Zemědělský půdní fond	551.8339895	Ostatní
Doly, skládky, staveniště	Doly, skládky, staveniště	10.55672982	Zástavba
Doly, skládky, staveniště	Dopravní infrastruktura	0.236036536	Zástavba
Doly, skládky, staveniště	Lesy a přírodní oblasti	0.584036845	Zástavba
Doly, skládky, staveniště	Mokřady a vodní plochy	6.35457E-05	Zástavba
Doly, skládky, staveniště	Moře	2.15963E-05	Zástavba
Doly, skládky, staveniště	Obytná zástavba	9.89604E-05	Zástavba
Doly, skládky, staveniště	Rekreační oblasti	0.477234999	Zástavba
Doly, skládky, staveniště	Zemědělský půdní fond	0.593132917	Zástavba
Dopravní infrastruktura	Doly, skládky, staveniště	0.272350246	Zástavba
Dopravní infrastruktura	Dopravní infrastruktura	15.59066197	Zástavba
Dopravní infrastruktura	Industriální zástavba	2.862146828	Zástavba
Dopravní infrastruktura	Lesy a přírodní oblasti	7.282033466	Zástavba
Dopravní infrastruktura	Mokřady a vodní plochy	0.029530558	Zástavba
Dopravní infrastruktura	Moře	0.041515814	Zástavba
Dopravní infrastruktura	Obytná zástavba	4.933391707	Zástavba
Dopravní infrastruktura	Rekreační oblasti	2.042602742	Zástavba
Dopravní infrastruktura	Zemědělský půdní fond	3.172171898	Zástavba
Industriální zástavba	Doly, skládky, staveniště	0.340882964	Zástavba
Industriální zástavba	Dopravní infrastruktura	0.506729252	Zástavba
Industriální zástavba	Industriální zástavba	57.77387955	Zástavba
Industriální zástavba	Lesy a přírodní oblasti	0.227436491	Zástavba
Industriální zástavba	Mokřady a vodní plochy	0.000554319	Zástavba

Industriální zástavba	Moře	0.004440531	Zástavba
Industriální zástavba	Obytná zástavba	3.027599744	Zástavba
Industriální zástavba	Rekreační oblasti	0.002353136	Zástavba
Industriální zástavba	Zemědělský půdní fond	0.000602056	Zástavba
Obytná zástavba	Doly, skládky, staveniště	0.002503643	Zástavba
Obytná zástavba	Dopravní infrastruktura	0.231233502	Zástavba
Obytná zástavba	Industriální zástavba	4.351172767	Zástavba
Obytná zástavba	Lesy a přírodní oblasti	2.355133979	Zástavba
Obytná zástavba	Mokřady a vodní plochy	0.003869295	Zástavba
Obytná zástavba	Moře	0.005768698	Zástavba
Obytná zástavba	Obytná zástavba	506.5254528	Zástavba
Obytná zástavba	Rekreační oblasti	1.821253896	Zástavba
Obytná zástavba	Zemědělský půdní fond	0.431228773	Zástavba
Rekreační oblasti	Doly, skládky, staveniště	0.172345288	Zástavba
Rekreační oblasti	Dopravní infrastruktura	0.068606538	Zástavba
Rekreační oblasti	Industriální zástavba	1.042266506	Zástavba
Rekreační oblasti	Lesy a přírodní oblasti	0.226105066	Zástavba
Rekreační oblasti	Mokřady a vodní plochy	0.00137866	Zástavba
Rekreační oblasti	Moře	0.00239222	Zástavba
Rekreační oblasti	Obytná zástavba	3.296639441	Zástavba
Rekreační oblasti	Rekreační oblasti	126.1622631	Zástavba
Rekreační oblasti	Zemědělský půdní fond	0.098573865	Zástavba
	Rozloha zástavby 2000	757.3564265	
	Nová zástavba	44.21040776	

Pokryv2000	Pokryv2018	'OLY_ARE	procento
Doly, sklárky, staveniště	Doly, sklárky, staveniště	10.55673	1.393892
Dopravní infrastruktura	Doly, sklárky, staveniště	0.27235	0.035961
Industriální zástavba	Doly, sklárky, staveniště	0.340883	0.04501
Lesy a přírodní oblasti	Doly, sklárky, staveniště	4.183077	0.552326
Mokřady a vodní plochy	Doly, sklárky, staveniště	0.51204	0.067609
Obytná zástavba	Doly, sklárky, staveniště	0.002504	0.000331
Rekreační oblasti	Doly, sklárky, staveniště	0.172345	0.022756
Zemědělský půdní fond	Doly, sklárky, staveniště	0.37583	0.049624
Doly, sklárky, staveniště	Dopravní infrastruktura	0.236037	0.031166
Dopravní infrastruktura	Dopravní infrastruktura	15.59066	2.058563
Industriální zástavba	Dopravní infrastruktura	0.506729	0.066908
Lesy a přírodní oblasti	Dopravní infrastruktura	0.259549	0.03427
Mokřady a vodní plochy	Dopravní infrastruktura	5.92E-05	7.82E-06
Moře	Dopravní infrastruktura	0.08562	0.011305
Obytná zástavba	Dopravní infrastruktura	0.231234	0.030532
Rekreační oblasti	Dopravní infrastruktura	0.068607	0.009059
Zemědělský půdní fond	Dopravní infrastruktura	0.109326	0.014435
Dopravní infrastruktura	Industriální zástavba	2.862147	0.377913
Industriální zástavba	Industriální zástavba	57.77388	7.628361
Lesy a přírodní oblasti	Industriální zástavba	5.103255	0.673825
Mokřady a vodní plochy	Industriální zástavba	0.000344	4.55E-05
Moře	Industriální zástavba	0.000618	8.15E-05
Obytná zástavba	Industriální zástavba	4.351173	0.574521
Rekreační oblasti	Industriální zástavba	1.042267	0.137619
Zemědělský půdní fond	Industriální zástavba	3.488799	0.460655
Doly, sklárky, staveniště	Obytná zástavba	9.9E-05	1.31E-05
Dopravní infrastruktura	Obytná zástavba	4.933392	0.651396
Industriální zástavba	Obytná zástavba	3.0276	0.399759
Lesy a přírodní oblasti	Obytná zástavba	18.17703	2.400062
Mokřady a vodní plochy	Obytná zástavba	0.434532	0.057375
Moře	Obytná zástavba	0.259747	0.034296
Obytná zástavba	Obytná zástavba	506.5255	66.88072
Rekreační oblasti	Obytná zástavba	3.296639	0.435282
Zemědělský půdní fond	Obytná zástavba	11.72955	1.54875
Doly, sklárky, staveniště	Rekreační oblasti	0.477235	0.063013
Dopravní infrastruktura	Rekreační oblasti	2.042603	0.269702
Industriální zástavba	Rekreační oblasti	0.002353	0.000311
Lesy a přírodní oblasti	Rekreační oblasti	4.626861	0.610923
Mokřady a vodní plochy	Rekreační oblasti	0.162685	0.021481
Moře	Rekreační oblasti	0.344498	0.045487
Obytná zástavba	Rekreační oblasti	1.821254	0.240475
Rekreační oblasti	Rekreační oblasti	126.1623	16.65824
Zemědělský půdní fond	Rekreační oblasti	8.265115	1.091311

Pokryv2000 **Pokryv2018** **POLY_AREA** procento

Dopravní infrastruktura	Lesy a přírodní oblasti	7.282033466	0.961507
Dopravní infrastruktura	Mokřady a vodní plochy	0.029530558	0.003899
Dopravní infrastruktura	Moře	0.041515814	0.005482
Dopravní infrastruktura	Zemědělský půdní fond	3.172171898	0.418848
Industriální zástavba	Mokřady a vodní plochy	0.000554319	7.32E-05
Industriální zástavba	Moře	0.004440531	0.000586
Industriální zástavba	Zemědělský půdní fond	0.000602056	7.95E-05
Obytná zástavba	Lesy a přírodní oblasti	2.355133979	0.310968
Obytná zástavba	Mokřady a vodní plochy	0.003869295	0.000511
Obytná zástavba	Moře	0.005768698	0.000762
Obytná zástavba	Zemědělský půdní fond	0.431228773	0.056939
Rekreační oblasti	Lesy a přírodní oblasti	0.226105066	0.029855
Rekreační oblasti	Mokřady a vodní plochy	0.00137866	0.000182
Rekreační oblasti	Moře	0.00239222	0.000316
Rekreační oblasti	Zemědělský půdní fond	0.098573865	0.013016

Pokryv2000	Pokryv2018	POLY_AREA pravená plocha	
Doly, sklárky, staveniště	Doly, sklárky, staveniště	10.55672982	10.55672982
Dopravní infrastruktura	Doly, sklárky, staveniště	0.272350246	0.272350246
Industriální zástavba	Doly, sklárky, staveniště	0.340882964	0.340882964
Lesy a přírodní oblasti	Doly, sklárky, staveniště	4.183077317	4.183077317
Mokřady a vodní plochy	Doly, sklárky, staveniště	0.512039673	0.512039673
Obytná zástavba	Doly, sklárky, staveniště	0.002503643	0.002503643
Rekreační oblasti	Doly, sklárky, staveniště	0.172345288	0.172345288
Zemědělský půdní fond	Doly, sklárky, staveniště	0.375829898	0.375829898
Doly, sklárky, staveniště	Dopravní infrastruktura	0.236036536	0.236036536
Dopravní infrastruktura	Dopravní infrastruktura	15.59066197	15.59066197
Industriální zástavba	Dopravní infrastruktura	0.506729252	0.506729252
Lesy a přírodní oblasti	Dopravní infrastruktura	0.259549139	-7.02248433
Mokřady a vodní plochy	Dopravní infrastruktura	5.91889E-05	-0.02947137
Moře	Dopravní infrastruktura	0.085620366	0.044104552
Obytná zástavba	Dopravní infrastruktura	0.231233502	0.231233502
Rekreační oblasti	Dopravní infrastruktura	0.068606538	0.068606538
Zemědělský půdní fond	Dopravní infrastruktura	0.109326207	-3.06284569
Dopravní infrastruktura	Industriální zástavba	2.862146828	2.862146828
Industriální zástavba	Industriální zástavba	57.77387955	57.77387955
Lesy a přírodní oblasti	Industriální zástavba	5.103255376	5.103255376
Mokřady a vodní plochy	Industriální zástavba	0.000344338	-0.00020998
Moře	Industriální zástavba	0.000617505	-0.00382303
Obytná zástavba	Industriální zástavba	4.351172767	4.351172767
Rekreační oblasti	Industriální zástavba	1.042266506	1.042266506
Zemědělský půdní fond	Industriální zástavba	3.488798626	3.488196571
Doly, sklárky, staveniště	Obytná zástavba	9.89604E-05	9.89604E-05
Dopravní infrastruktura	Obytná zástavba	4.933391707	4.933391707
Industriální zástavba	Obytná zástavba	3.027599744	3.027599744
Lesy a přírodní oblasti	Obytná zástavba	18.17702555	15.82189157
Mokřady a vodní plochy	Obytná zástavba	0.434532	0.430662705
Moře	Obytná zástavba	0.259746744	0.253978046
Obytná zástavba	Obytná zástavba	506.5254528	506.5254528
Rekreační oblasti	Obytná zástavba	3.296639441	3.296639441
Zemědělský půdní fond	Obytná zástavba	11.72955474	11.29832597
Doly, sklárky, staveniště	Rekreační oblasti	0.477234999	0.477234999
Dopravní infrastruktura	Rekreační oblasti	2.042602742	2.042602742
Industriální zástavba	Rekreační oblasti	0.002353136	0.002353136
Lesy a přírodní oblasti	Rekreační oblasti	4.626861446	4.40075638
Mokřady a vodní plochy	Rekreační oblasti	0.162685496	0.161306837
Moře	Rekreační oblasti	0.344497799	0.34210558
Obytná zástavba	Rekreační oblasti	1.821253896	1.821253896
Rekreační oblasti	Rekreační oblasti	126.1622631	126.1622631
Zemědělský půdní fond	Rekreační oblasti	8.265114915	8.16654105

-7.02248433

Pokryv2000	Pokryv2018	'OLY_ARE'	avená plo	Typ
Doly, sklárky, staveniště	Dopravní infrastruktura	0.236037	0.236037	Změna zás
Doly, sklárky, staveniště	Obytná zástavba	9.9E-05	9.9E-05	Změna zás
Doly, sklárky, staveniště	Rekreační oblasti	0.477235	0.477235	Změna zás
Dopravní infrastruktura	Doly, sklárky, staveniště	0.27235	0.27235	Změna zás
Dopravní infrastruktura	Industriální zástavba	2.862147	2.862147	Změna zás
Dopravní infrastruktura	Obytná zástavba	4.933392	4.933392	Změna zás
Dopravní infrastruktura	Rekreační oblasti	2.042603	2.042603	Změna zás
Industriální zástavba	Doly, sklárky, staveniště	0.340883	0.340883	Změna zás
Industriální zástavba	Dopravní infrastruktura	0.506729	0.506729	Změna zás
Industriální zástavba	Obytná zástavba	3.0276	3.0276	Změna zás
Industriální zástavba	Rekreační oblasti	0.002353	0.002353	Změna zás
Lesy a přírodní oblasti	Doly, sklárky, staveniště	4.183077	4.183077	Nová zást
Lesy a přírodní oblasti	Dopravní infrastruktura	0.259549	0	Nová zást
Lesy a přírodní oblasti	Industriální zástavba	5.103255	5.103255	Nová zást
Lesy a přírodní oblasti	Obytná zástavba	18.17703	15.82189	Nová zást
Lesy a přírodní oblasti	Rekreační oblasti	4.626861	4.400756	Nová zást
Mokřady a vodní plochy	Doly, sklárky, staveniště	0.51204	0.51204	Nová zást
Mokřady a vodní plochy	Dopravní infrastruktura	5.92E-05	0	Nová zást
Mokřady a vodní plochy	Industriální zástavba	0.000344	0	Nová zást
Mokřady a vodní plochy	Obytná zástavba	0.434532	0.430663	Nová zást
Mokřady a vodní plochy	Rekreační oblasti	0.162685	0.161307	Nová zást
Moře	Dopravní infrastruktura	0.08562	0.044105	Nová zást
Moře	Industriální zástavba	0.000618	0	Nová zást
Moře	Obytná zástavba	0.259747	0.253978	Nová zást
Moře	Rekreační oblasti	0.344498	0.342106	Nová zást
Obytná zástavba	Doly, sklárky, staveniště	0.002504	0.002504	Změna zás
Obytná zástavba	Dopravní infrastruktura	0.231234	0.231234	Změna zás
Obytná zástavba	Industriální zástavba	4.351173	4.351173	Změna zás
Obytná zástavba	Rekreační oblasti	1.821254	1.821254	Změna zás
Rekreační oblasti	Doly, sklárky, staveniště	0.172345	0.172345	Změna zás
Rekreační oblasti	Dopravní infrastruktura	0.068607	0.068607	Změna zás
Rekreační oblasti	Industriální zástavba	1.042267	1.042267	Změna zás
Rekreační oblasti	Obytná zástavba	3.296639	3.296639	Změna zás
Zemědělský půdní fond	Doly, sklárky, staveniště	0.37583	0.37583	Nová zást
Zemědělský půdní fond	Dopravní infrastruktura	0.109326	0	Nová zást
Zemědělský půdní fond	Industriální zástavba	3.488799	3.488197	Nová zást
Zemědělský půdní fond	Obytná zástavba	11.72955	11.29833	Nová zást
Zemědělský půdní fond	Rekreační oblasti	8.265115	8.166541	Nová zást
Doly, sklárky, staveniště		12.4	11.7	
Dopravní infrastruktura		36.2	26.1	
Industriální zástavba		61.9	58.0	
Obytná zástavba		515.7	509.3	
Rekreační oblasti		131.1	126.5	

tavby Doly, sklárky, staveniště1990[0,2]Dopravní infrastruktura2018
 tavby Doly, sklárky, staveniště1990[0]Obytná zástavba2018
 tavby Doly, sklárky, staveniště1990[0,5]Rekreační oblasti2018
 tavby Dopravní infrastruktura1990[0,3]Doly, sklárky, staveniště2018
 1990[0]2018
 tavby Dopravní infrastruktura1990[2,9]Industriální zástavba2018
 tavby Dopravní infrastruktura1990[4,9]Obytná zástavba2018
 tavby Dopravní infrastruktura1990[2]Rekreační oblasti2018
 tavby Industriální zástavba1990[0,3]Doly, sklárky, staveniště2018
 tavby Industriální zástavba1990[0,5]Dopravní infrastruktura2018
 1990[0]2018
 tavby Industriální zástavba1990[3]Obytná zástavba2018
 tavby Industriální zástavba1990[0]Rekreační oblasti2018
 vba Lesy a přírodní oblasti1990[4,2]Doly, sklárky, staveniště2018
 vba Lesy a přírodní oblasti1990[0]Dopravní infrastruktura2018
 vba Lesy a přírodní oblasti1990[5,1]Industriální zástavba2018
 vba Lesy a přírodní oblasti1990[15,8]Obytná zástavba2018
 vba Lesy a přírodní oblasti1990[4,4]Rekreační oblasti2018
 vba Mokřady a vodní plochy1990[0,5]Doly, sklárky, staveniště2018
 vba Mokřady a vodní plochy1990[0]Dopravní infrastruktura2018
 vba Mokřady a vodní plochy1990[0]Industriální zástavba2018
 vba Mokřady a vodní plochy1990[0,4]Obytná zástavba2018
 vba Mokřady a vodní plochy1990[0,2]Rekreační oblasti2018
 vba Moře1990[0]Dopravní infrastruktura2018
 vba Moře1990[0]Industriální zástavba2018
 vba Moře1990[0,3]Obytná zástavba2018
 vba Moře1990[0,3]Rekreační oblasti2018
 tavby Obytná zástavba1990[0]Doly, sklárky, staveniště2018
 tavby Obytná zástavba1990[0,2]Dopravní infrastruktura2018
 tavby Obytná zástavba1990[4,4]Industriální zástavba2018
 1990[0]2018
 tavby Obytná zástavba1990[1,8]Rekreační oblasti2018
 tavby Rekreační oblasti1990[0,2]Doly, sklárky, staveniště2018
 tavby Rekreační oblasti1990[0,1]Dopravní infrastruktura2018
 tavby Rekreační oblasti1990[1]Industriální zástavba2018
 tavby Rekreační oblasti1990[3,3]Obytná zástavba2018
 1990[0]2018
 vba Zemědělský půdní fond1990[0,4]Doly, sklárky, staveniště2018
 vba Zemědělský půdní fond1990[0]Dopravní infrastruktura2018
 vba Zemědělský půdní fond1990[3,5]Industriální zástavba2018
 vba Zemědělský půdní fond1990[11,3]Obytná zástavba2018
 vba Zemědělský půdní fond1990[8,2]Rekreační oblasti2018
 Doly, sklárky, staveniště1990[11,7]Doly, sklárky, staveniště2018
 Dopravní infrastruktura1990[26,1]Dopravní infrastruktura2018
 Industriální zástavba1990[58]Industriální zástavba2018
 Obytná zástavba1990[509,3]Obytná zástavba2018
 Rekreační oblasti1990[126,5]Rekreační oblasti2018

 :Obytná zástavba1990 #ff0000
 :Obytná zástavba2018 #ff0000
 :Industriální zástavba1990 #91A
 :Industriální zástavba2018 #91A
 :Doly, sklárky, staveniště1990 #000000
 :Doly, sklárky, staveniště2018 #000000
 :Dopravní infrastruktura1990 #58181F
 :Dopravní infrastruktura2018 #58181F

:Rekreační oblasti1990 #CBC3E3
:Rekreační oblasti2018 #CBC3E3
:Zemědělský půdní fond1990 #ffff00
:Lesy a přírodní oblasti1990 #00FF00
:Mokřady a vodní plochy1990 #0000ff
:Moře1990 #0000ff

Součet z opravená plocha	
Pokryv2000	Celkem
Lesy a přírodní oblasti	29.50898065
Mokřady a vodní plochy	1.104009215
Moře	0.640188178
Zemědělský půdní fond	23.32889349
Celkový součet	54.58207153

Lesy a přírodní oblasti	Mokřady a vodní plochy	Moře	Zemědělský půdní fond
29.50898065	1.104009215	0.640188178	23.32889349

nová zástavba

Lesy a přírodní oblasti1990[4,2]Dc
 Lesy a přírodní oblasti1990[0]Dop
 Lesy a přírodní oblasti1990[5,1]Inc
 Lesy a přírodní oblasti1990[15,8]C
 Lesy a přírodní oblasti1990[4,4]Re
 Mokřady a vodní plochy1990[0,5]C
 Mokřady a vodní plochy1990[0]Do
 Mokřady a vodní plochy1990[0]Ind
 Mokřady a vodní plochy1990[0,4]C
 Mokřady a vodní plochy1990[0,2]F
 Moře1990[0]Dopravní infrastruktura
 Moře1990[0]Industriální zástavba20
 Moře1990[0,3]Obytná zástavba20
 Moře1990[0,3]Rekreační oblasti20
 Zemědělský půdní fond1990[0,4]C
 Zemědělský půdní fond1990[0]Do
 Zemědělský půdní fond1990[3,5]Ir
 Zemědělský půdní fond1990[11,3]
 Zemědělský půdní fond1990[8,2]F

:Obytná zástavba1990 #ff0000
 :Obytná zástavba2018 #ff0000
 :Industriální zástavba1990 #91A
 :Industriální zástavba2018 #91A
 :Doly, skládky, staveniště1990 #000000
 :Doly, skládky, staveniště2018 #000000
 :Dopravní infrastruktura1990 #58181F
 :Dopravní infrastruktura2018 #58181F

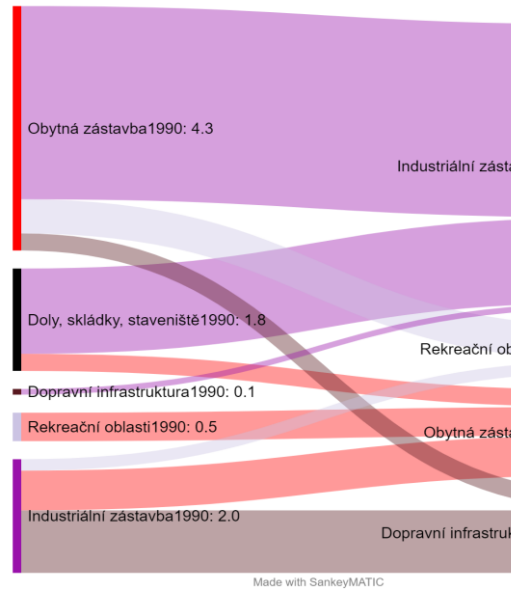
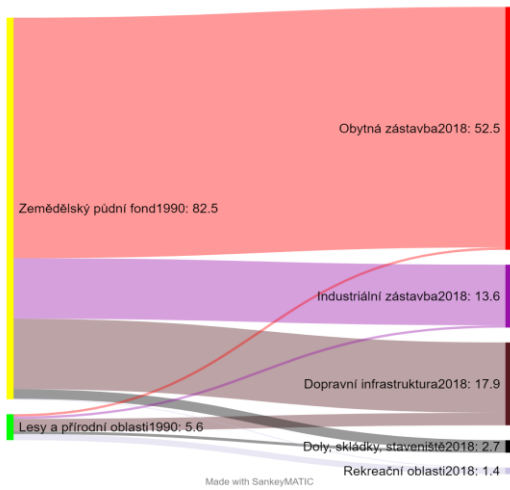
:Rekreační oblasti1990 #CBC3E3
:Rekreační oblasti2018 #CBC3E3
:Zemědělský půdní fond1990 #ffff00
:Lesy a přírodní oblasti1990 #00FF00
:Mokřady a vodní plochy1990 #0000ff

změna zástavby

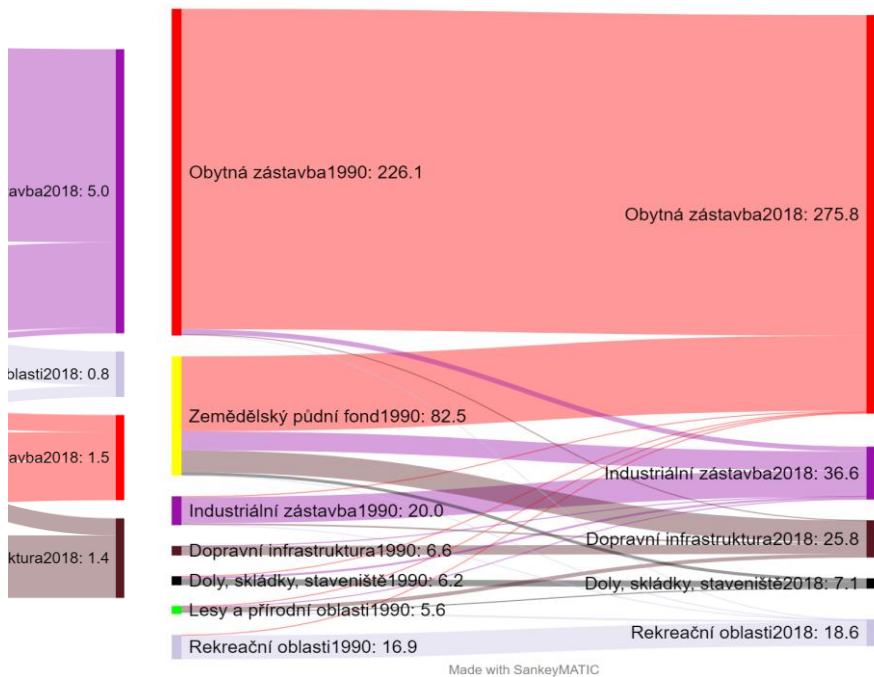
Doly, skládky, staveniště1990[0,2]Dopravní infrastruktura2018
Dopravní infrastruktura1990[0]Obytná zástavba2018
Doly, skládky, staveniště1990[0,5]Rekreační oblasti2018
Obytná zástavba1990[0,3]Doly, skládky, staveniště2018
Rekreační oblasti1990[0]2018
Doly, skládky, staveniště1990[2,9]Industriální zástavba2018
Dopravní infrastruktura1990[4,9]Obytná zástavba2018
Industriální zástavba1990[2]Rekreační oblasti2018
Obytná zástavba1990[0,3]Doly, skládky, staveniště2018
Rekreační oblasti1990[0,5]Dopravní infrastruktura2018
Industriální zástavba1990[0]2018
2018 Industriální zástavba1990[3]Obytná zástavba2018
18 Industriální zástavba1990[0]Rekreační oblasti2018
18 Obytná zástavba1990[0]Doly, skládky, staveniště2018
Doly, skládky, staveniště1990[0,2]Dopravní infrastruktura2018
Dopravní infrastruktura1990[4,4]Industriální zástavba2018
Industriální zástavba1990[0]2018
Obytná zástavba1990[1,8]Rekreační oblasti2018
Rekreační oblasti1990[0,2]Doly, skládky, staveniště2018
Rekreační oblasti1990[0,1]Dopravní infrastruktura2018
Rekreační oblasti1990[1]Industriální zástavba2018
Rekreační oblasti1990[3,3]Obytná zástavba2018
1990[0]2018

Součet z Rozloha	
Pokryv2018	Celkem
Doly, skládky, staveniště	4.664039712
Dopravní infrastruktura	25.86338162
Industriální zástavba	36.51882692
Lesy a přírodní oblasti	1447.087818
Mokřady a vodní plochy	39.91180257
Obytná zástavba	275.8131477
Rekreační oblasti	18.59650661
Zemědělský půdní fond	1999.25105
Celkový součet	3847.706573

Záhřeb	1990 km ²	procento	2018 km ²	procento	rozdíl 2018
Doly, skládky, staveniště	6.2	0.2%	4.7	0.1%	-1.5
Dopravní infrastruktura	6.6	0.2%	25.9	0.7%	19.2
Industriální zástavba	20.0	0.5%	36.5	0.9%	16.6
Lesy a přírodní oblasti	1423.3	37.0%	1447.1	37.6%	23.8
Mokřady a vodní plochy	35.9	0.9%	39.9	1.0%	4.1
Obytná zástavba	226.1	5.9%	275.8	7.2%	49.7
Rekreační oblasti	17.0	0.4%	18.6	0.5%	1.6
Zemědělský půdní fond	2112.8	54.9%	1999.3	52.0%	-113.5
	3847.706573		3847.707		



růst %
-24.2
291.1
82.9
1.7
11.3
22.0
9.6
-5.4



Pokryv1990	Pokryv2018	Rozloha	TYP
Lesy a přírodní oblasti	Lesy a přírodní oblasti	1403.601707	Ostatní
Lesy a přírodní oblasti	Mokřady a vodní plochy	2.539811877	Ostatní
Lesy a přírodní oblasti	Zemědělský půdní fond	11.24609157	Ostatní
Lesy a přírodní oblasti	Doly, skládky, staveniště	0.635874708	Ostatní
Lesy a přírodní oblasti	Dopravní infrastruktura	2.748179683	Ostatní
Lesy a přírodní oblasti	Industriální zástavba	0.549578979	Ostatní
Lesy a přírodní oblasti	Obytná zástavba	0.624088273	Ostatní
Lesy a přírodní oblasti	Rekreační oblasti	1.338753444	Ostatní
Mokřady a vodní plochy	Lesy a přírodní oblasti	0.143351966	Ostatní
Mokřady a vodní plochy	Mokřady a vodní plochy	35.61722265	Ostatní
Mokřady a vodní plochy	Zemědělský půdní fond	0.069687421	Ostatní
Mokřady a vodní plochy	Doly, skládky, staveniště	0.012142183	Ostatní
Mokřady a vodní plochy	Dopravní infrastruktura	0.017029538	Ostatní
Mokřady a vodní plochy	Obytná zástavba	0.000125968	Ostatní
Zemědělský půdní fond	Lesy a přírodní oblasti	42.65993445	Ostatní
Zemědělský půdní fond	Mokřady a vodní plochy	1.4809542	Ostatní
Zemědělský půdní fond	Zemědělský půdní fond	1984.072445	Ostatní
Zemědělský půdní fond	Doly, skládky, staveniště	2.051095471	Ostatní
Zemědělský půdní fond	Dopravní infrastruktura	15.16455436	Ostatní
Zemědělský půdní fond	Industriální zástavba	13.3978506	Ostatní
Zemědělský půdní fond	Obytná zástavba	53.78755421	Ostatní
Zemědělský půdní fond	Rekreační oblasti	0.139346181	Ostatní
Doly, skládky, staveniště	Lesy a přírodní oblasti	0.443358059	Zástavba
Doly, skládky, staveniště	Mokřady a vodní plochy	0.249016213	Zástavba
Doly, skládky, staveniště	Zemědělský půdní fond	1.748944656	Zástavba
Doly, skládky, staveniště	Doly, skládky, staveniště	1.96492735	Zástavba
Doly, skládky, staveniště	Dopravní infrastruktura	0.000448316	Zástavba
Doly, skládky, staveniště	Industriální zástavba	1.483440029	Zástavba
Doly, skládky, staveniště	Obytná zástavba	0.26395512	Zástavba
Dopravní infrastruktura	Zemědělský půdní fond	0.007196927	Zástavba
Dopravní infrastruktura	Dopravní infrastruktura	6.526645815	Zástavba
Dopravní infrastruktura	Industriální zástavba	0.079856754	Zástavba
Industriální zástavba	Lesy a přírodní oblasti	0.001259959	Zástavba
Industriální zástavba	Zemědělský půdní fond	0.34323633	Zástavba
Industriální zástavba	Dopravní infrastruktura	1.125540226	Zástavba
Industriální zástavba	Industriální zástavba	17.6099551	Zástavba
Industriální zástavba	Obytná zástavba	0.724791312	Zástavba
Industriální zástavba	Rekreační oblasti	0.163870888	Zástavba
Obytná zástavba	Lesy a přírodní oblasti	0.165846279	Zástavba
Obytná zástavba	Mokřady a vodní plochy	0.024797631	Zástavba
Obytná zástavba	Zemědělský půdní fond	1.75442419	Zástavba
Obytná zástavba	Dopravní infrastruktura	0.280983681	Zástavba
Obytná zástavba	Industriální zástavba	3.398145459	Zástavba
Obytná zástavba	Obytná zástavba	219.881612	Zástavba
Obytná zástavba	Rekreační oblasti	0.595047446	Zástavba
Rekreační oblasti	Lesy a přírodní oblasti	0.072359898	Zástavba
Rekreační oblasti	Zemědělský půdní fond	0.009024753	Zástavba
Rekreační oblasti	Obytná zástavba	0.531020875	Zástavba
Rekreační oblasti	Rekreační oblasti	16.35948865	Zástavba
	Zástavba	275.8091939	
	Nová zástavba	9.498911596	

Pokryv1990	Pokryv2018	Rozloha	
Lesy a přírodní oblasti	Doly, skládky, staveniště	0.635874708	0.23054877
Mokřady a vodní plochy	Doly, skládky, staveniště	0.012142183	0.00440239
Zemědělský půdní fond	Doly, skládky, staveniště	2.051095471	0.74366465
Doly, skládky, staveniště	Dopravní infrastruktura	0.000448316	0.00016255
Industriální zástavba	Dopravní infrastruktura	1.125540226	0.40808655
Lesy a přírodní oblasti	Dopravní infrastruktura	2.748179683	0.99640612
Mokřady a vodní plochy	Dopravní infrastruktura	0.017029538	0.00617439
Obytná zástavba	Dopravní infrastruktura	0.280983681	0.10187611
Zemědělský půdní fond	Dopravní infrastruktura	15.16455436	5.49820481
Doly, skládky, staveniště	Industriální zástavba	1.483440029	0.5378501
Dopravní infrastruktura	Industriální zástavba	0.079856754	0.02895362
Lesy a přírodní oblasti	Industriální zástavba	0.549578979	0.19926057
Obytná zástavba	Industriální zástavba	3.398145459	1.23206388
Zemědělský půdní fond	Industriální zástavba	13.3978506	4.85765192
Doly, skládky, staveniště	Obytná zástavba	0.26395512	0.09570207
Industriální zástavba	Obytná zástavba	0.724791312	0.26278722
Lesy a přírodní oblasti	Obytná zástavba	0.624088273	0.22627537
Mokřady a vodní plochy	Obytná zástavba	0.000125968	4.5672E-05
Rekreační oblasti	Obytná zástavba	0.531020875	0.19253197
Zemědělský půdní fond	Obytná zástavba	53.78755421	19.5017263
Industriální zástavba	Rekreační oblasti	0.163870888	0.05941459
Lesy a přírodní oblasti	Rekreační oblasti	1.338753444	0.48539116
Obytná zástavba	Rekreační oblasti	0.595047446	0.21574605
Zemědělský půdní fond	Rekreační oblasti	0.139346181	0.05052267

Pokryv1990	Pokryv2018	Rozloha	
Dopravní infrastruktura	Zemědělský půdní fond	0.00719693	0.00260939
Industriální zástavba	Lesy a přírodní oblasti	0.00125996	0.00045682
Industriální zástavba	Zemědělský půdní fond	0.34323633	0.12444702
Obytná zástavba	Lesy a přírodní oblasti	0.16584628	0.0601308
Obytná zástavba	Mokřady a vodní plochy	0.02479763	0.00899086
Obytná zástavba	Zemědělský půdní fond	1.75442419	0.63610069
Rekreační oblasti	Lesy a přírodní oblasti	0.0723599	0.02623549
Rekreační oblasti	Zemědělský půdní fond	0.00902475	0.0032721

Industriální zástavba	Rekreační oblasti	0.163871	0.059415
Lesy a přírodní oblasti	Rekreační oblasti	1.338753	0.485391
Obytná zástavba	Rekreační oblasti	0.595047	0.215746
Rekreační oblasti	Rekreační oblasti	16.35949	5.931452
Zemědělský půdní fond	Rekreační oblasti	0.139346	0.050523

Pokryv1990	Pokryv2018	Rozloha	Rozloha opravená	Procenta opra	
Lesy a přírodní oblasti	Doly, skládky, staveniště	0.635874708	0.635874708	0.23054877	0.23054877
Mokřady a vodní plochy	Doly, skládky, staveniště	0.012142183	0.012142183	0.00440239	0.00440239
Zemědělský půdní fond	Doly, skládky, staveniště	2.051095471	2.051095471	0.74366465	0.74366465
Doly, skládky, staveniště	Dopravní infrastruktura	0.000448316	0.000448316	0.00016255	0.00016255
Industriální zástavba	Dopravní infrastruktura	1.125540226	1.125540226	0.40808655	0.40808655
Lesy a přírodní oblasti	Dopravní infrastruktura	2.748179683	2.748179683	0.99640612	0.99640612
Mokřady a vodní plochy	Dopravní infrastruktura	0.017029538	0.017029538	0.00617439	0.00617439
Obytná zástavba	Dopravní infrastruktura	0.280983681	0.280983681	0.10187611	0.10187611
Zemědělský půdní fond	Dopravní infrastruktura	15.16455436	15.15735744	5.49820481	5.49559542
Doly, skládky, staveniště	Industriální zástavba	1.483440029	1.483440029	0.5378501	0.5378501
Dopravní infrastruktura	Industriální zástavba	0.079856754	0.079856754	0.02895362	0.02895362
Lesy a přírodní oblasti	Industriální zástavba	0.549578979	0.548319021	0.19926057	0.19880375
Obytná zástavba	Industriální zástavba	3.398145459	3.398145459	1.23206388	1.23206388
Zemědělský půdní fond	Industriální zástavba	13.3978506	13.05461427	4.85765192	4.7332049
Doly, skládky, staveniště	Obytná zástavba	0.26395512	0.26395512	0.09570207	0.09570207
Industriální zástavba	Obytná zástavba	0.724791312	0.724791312	0.26278722	0.26278722
Lesy a přírodní oblasti	Obytná zástavba	0.624088273	0.458241995	0.22627537	0.16614457
Mokřady a vodní plochy	Obytná zástavba	0.000125968	-0.024671663	4.5672E-05	-0.00894519
Rekreační oblasti	Obytná zástavba	0.531020875	0.531020875	0.19253197	0.19253197
Zemědělský půdní fond	Obytná zástavba	53.78755421	52.03313002	19.5017263	18.8656256
Industriální zástavba	Rekreační oblasti	0.163870888	0.163870888	0.05941459	0.05941459
Lesy a přírodní oblasti	Rekreační oblasti	1.338753444	1.266393546	0.48539116	0.45915567
Obytná zástavba	Rekreační oblasti	0.595047446	0.595047446	0.21574605	0.21574605
Zemědělský půdní fond	Rekreační oblasti	0.139346181	0.130321428	0.05052267	0.04725057

ivená

	Pokryv1990	Pokryv2018	Rozloha	Rozloha opravená	TYP
Doly, sklárky, staveniště		Dopravní infrastrukt	0.000448316	0.000448316	Změna zástav
Doly, sklárky, staveniště		Obytná zástavba	0.26395512	0.26395512	Změna zástav
Doly, sklárky, staveniště		Industriální zástav	1.483440029	1.483440029	Změna zástav
Dopravní infrastruktura		Industriální zástav	0.079856754	0.079856754	Změna zástav
Industriální zástavba		Rekreační oblasti	0.163870888	0.163870888	Změna zástav
Industriální zástavba		Obytná zástavba	0.724791312	0.724791312	Změna zástav
Industriální zástavba		Dopravní infrastrukt	1.125540226	1.125540226	Změna zástav
Lesy a přírodní oblasti		Obytná zástavba	0.624088273	0.458241995	Nová zástavb:
Lesy a přírodní oblasti		Industriální zástav	0.549578979	0.548319021	Nová zástavb:
Lesy a přírodní oblasti		Doly, sklárky, stav	0.635874708	0.635874708	Nová zástavb:
Lesy a přírodní oblasti		Rekreační oblasti	1.338753444	1.266393546	Nová zástavb:
Lesy a přírodní oblasti		Dopravní infrastrukt	2.748179683	2.748179683	Nová zástavb:
Mokřady a vodní plochy		Obytná zástavba	0.000125968	0	Nová zástavb:
Mokřady a vodní plochy		Doly, sklárky, stav	0.012142183	0.012142183	Nová zástavb:
Mokřady a vodní plochy		Dopravní infrastrukt	0.017029538	0.017029538	Nová zástavb:
Obytná zástavba		Dopravní infrastrukt	0.280983681	0.280983681	Změna zástav
Obytná zástavba		Rekreační oblasti	0.595047446	0.595047446	Změna zástav
Obytná zástavba		Industriální zástav	3.398145459	3.398145459	Změna zástav
Rekreační oblasti		Obytná zástavba	0.531020875	0.531020875	Změna zástav
Zemědělský půdní fond		Rekreační oblasti	0.139346181	0.130321428	Nová zástavb:
Zemědělský půdní fond		Doly, sklárky, stav	2.051095471	2.051095471	Nová zástavb:
Zemědělský půdní fond		Industriální zástav	13.3978506	13.05461427	Nová zástavb:
Zemědělský půdní fond		Dopravní infrastrukt	15.16455436	15.15735744	Nová zástavb:
Zemědělský půdní fond		Obytná zástavba	53.78755421	52.03313002	Nová zástavb:
Doly, sklárky, staveniště		6.154089743	4.406246279		
Dopravní infrastruktura		6.613699496	6.533842742		
Industriální zástavba		19.96865381	17.95445139		
Obytná zástavba		226.1008567	221.8266801		
Rekreační oblasti		16.97189417	16.4408733		

Součet z Rozloha opravená	
Pokryv1990	Celkem
Lesy a přírodní oblasti	5.657008952
Mokřady a vodní plochy	0.029171721
Zemědělský půdní fond	82.42651863
Celkový součet	88.1126993

0

0	Mokřady a vodní plochy	Zemědělský půdní fond
5.657008952	0.029171721	82.42651863

Součet z Rozloha opravená	
Pokryv1990	Celkem
Lesy a přírodní oblasti	5.657008952
Mokřady a vodní plochy	0.029171721
Zemědělský půdní fond	82.42651863
Celkový součet	88.1126993

	nová zástavba	změna zástavby
8	Lesy a přírodní oblasti1990[0,5]Obytná zástavba	Doly, skládky, staveniště1990[0]D
	Lesy a přírodní oblasti1990[0,5]Industriální zá	Doly, skládky, staveniště1990[0,3]
8	Lesy a přírodní oblasti1990[0,6]Doly, skládky,	Doly, skládky, staveniště1990[1,5]
	Lesy a přírodní oblasti1990[1,3]Rekreační obl	Dopravní infrastruktura1990[0,1]In
	Lesy a přírodní oblasti1990[2,7]Dopravní infra	Industriální zástavba1990[0,2]Rek
	Mokřady a vodní plochy1990[0]Obytná zástav	Industriální zástavba1990[0,7]Oby
	Mokřady a vodní plochy1990[0]Doly, skládky,	Industriální zástavba1990[1,1]Dop
	Mokřady a vodní plochy1990[0]Dopravní infra	Obytná zástavba1990[0,3]Dopravr
18	Zemědělský půdní fond1990[0,1]Rekreační ol	Obytná zástavba1990[0,6]Rekreač
	Zemědělský půdní fond1990[2,1]Doly, skládky,	Obytná zástavba1990[3,4]Industri
	Zemědělský půdní fond1990[13,1]Industriální	Rekreační oblasti1990[0,5]Obytná
8	Zemědělský půdní fond1990[15,2]Dopravní infrastruktura	2018
	Zemědělský půdní fond1990[52]Obytná zástavba	2018
18		
3		

018

8

018

2018

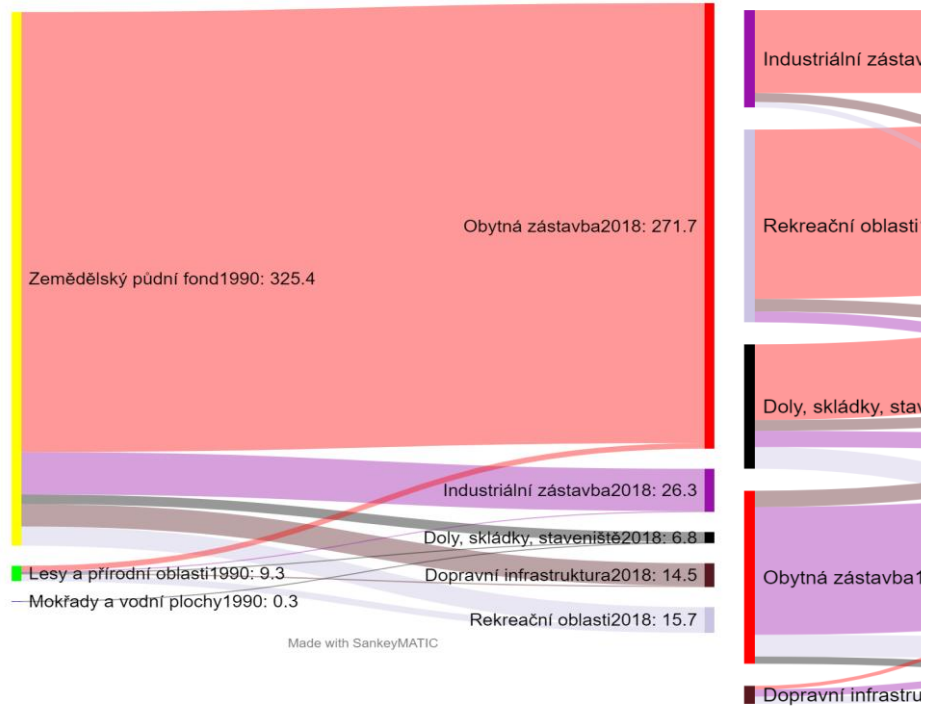
18

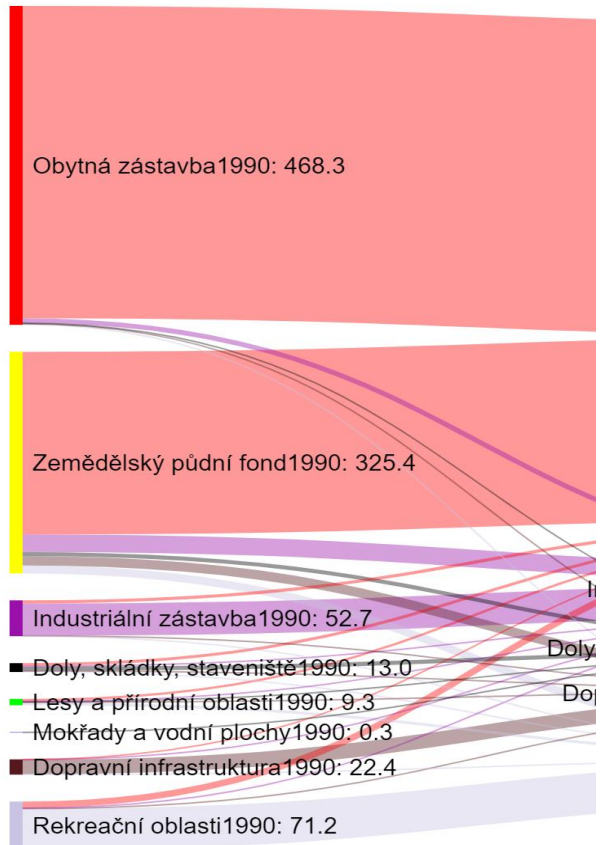
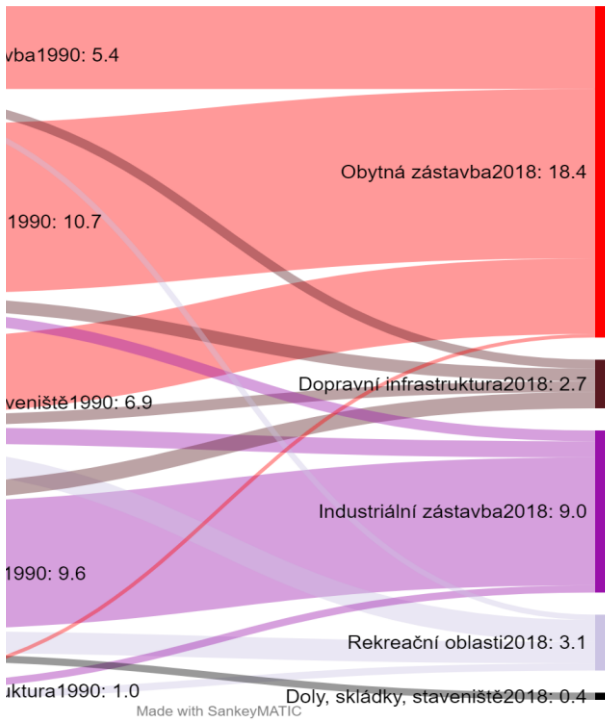
opravní infrastruktura2018
Obytná zástavba2018
Industriální zástavba2018
industriální zástavba2018
reační oblasti2018
tná zástavba2018
ravní infrastruktura2018
rání infrastruktura2018
šní oblasti2018
ální zástavba2018
zástavba2018

Součet z POLY_AREA	
Pokryv2018	Celkem
Doly, skládky, staveniště	11.19159023
Dopravní infrastruktura	38.65466035
Industriální zástavba	82.54612629
Lesy a přírodní oblasti	1120.439065
Mokřady a vodní plochy	78.70248186
Obytná zástavba	748.7758205
Rekreační oblasti	79.15926852
Zemědělský půdní fond	1688.240395
Celkový součet	3847.709408

Varšava	1990 km ²	procento	2018 km ²	procento	rozdíl 2018
Doly, skládky, staveniště	13.0	0.3%	11.2	0.3%	-1.8
Dopravní infrastruktura	22.4	0.6%	38.7	1.0%	16.3
Industriální zástavba	52.8	1.4%	82.5	2.1%	29.8
Lesy a přírodní oblasti	984.8	25.6%	1120.4	29.1%	135.7
Mokřady a vodní plochy	73.8	1.9%	78.7	2.0%	4.9
Obytná zástavba	468.2	12.2%	748.8	19.5%	280.6
Rekreační oblasti	71.2	1.8%	79.2	2.1%	8.0
Zemědělský půdní fond	2161.6	56.2%	1688.2	43.9%	-473.3
	3847.709408		3847.709		

růst %
-14.1
72.8
56.4
13.8
6.6
59.9
11.2
-21.9







Pokryv1990	Pokryv2018	POLY_AREA	TYP
Lesy a přírodní oblasti	Lesy a přírodní oblasti	960.0610125	Ostatní
Lesy a přírodní oblasti	Mokřady a vodní plochy	2.728126078	Ostatní
Lesy a přírodní oblasti	Zemědělský půdní fond	5.395025008	Ostatní
Lesy a přírodní oblasti	Doly, skládky, staveniště	0.610610314	Ostatní
Lesy a přírodní oblasti	Dopravní infrastruktura	0.846247129	Ostatní
Lesy a přírodní oblasti	Industriální zástavba	0.61697425	Ostatní
Lesy a přírodní oblasti	Obytná zástavba	7.415715199	Ostatní
Lesy a přírodní oblasti	Rekreační oblasti	7.091213977	Ostatní
Mokřady a vodní plochy	Lesy a přírodní oblasti	2.656811937	Ostatní
Mokřady a vodní plochy	Mokřady a vodní plochy	69.00058487	Ostatní
Mokřady a vodní plochy	Zemědělský půdní fond	1.644749967	Ostatní
Mokřady a vodní plochy	Doly, skládky, staveniště	0.347885219	Ostatní
Mokřady a vodní plochy	Dopravní infrastruktura	0.00730244	Ostatní
Mokřady a vodní plochy	Industriální zástavba	0.002085748	Ostatní
Mokřady a vodní plochy	Obytná zástavba	0.120369394	Ostatní
Mokřady a vodní plochy	Rekreační oblasti	0.052836599	Ostatní
Zemědělský půdní fond	Lesy a přírodní oblasti	149.0120416	Ostatní
Zemědělský půdní fond	Mokřady a vodní plochy	6.445574237	Ostatní
Zemědělský půdní fond	Zemědělský půdní fond	1669.522185	Ostatní
Zemědělský půdní fond	Doly, skládky, staveniště	5.856217184	Ostatní
Zemědělský půdní fond	Dopravní infrastruktura	13.71005793	Ostatní
Zemědělský půdní fond	Industriální zástavba	26.87430301	Ostatní
Zemědělský půdní fond	Obytná zástavba	277.1647846	Ostatní
Zemědělský půdní fond	Rekreační oblasti	12.97462551	Ostatní
Doly, skládky, staveniště	Lesy a přírodní oblasti	1.398498872	Zástavba
Doly, skládky, staveniště	Mokřady a vodní plochy	0.256661839	Zástavba
Doly, skládky, staveniště	Zemědělský půdní fond	0.465328738	Zástavba
Doly, skládky, staveniště	Doly, skládky, staveniště	4.022904881	Zástavba
Doly, skládky, staveniště	Dopravní infrastruktura	0.591942766	Zástavba
Doly, skládky, staveniště	Industriální zástavba	0.885494058	Zástavba
Doly, skládky, staveniště	Obytná zástavba	4.158860569	Zástavba
Doly, skládky, staveniště	Rekreační oblasti	1.249585839	Zástavba
Dopravní infrastruktura	Lesy a přírodní oblasti	0.093829375	Zástavba
Dopravní infrastruktura	Dopravní infrastruktura	21.29746814	Zástavba
Dopravní infrastruktura	Industriální zástavba	0.434163399	Zástavba
Dopravní infrastruktura	Obytná zástavba	0.19252556	Zástavba
Dopravní infrastruktura	Rekreační oblasti	0.355990897	Zástavba
Industriální zástavba	Lesy a přírodní oblasti	0.13368864	Zástavba
Industriální zástavba	Mokřady a vodní plochy	0.016033669	Zástavba
Industriální zástavba	Zemědělský půdní fond	1.096230899	Zástavba
Industriální zástavba	Dopravní infrastruktura	0.54794769	Zástavba
Industriální zástavba	Industriální zástavba	46.07005971	Zástavba
Industriální zástavba	Obytná zástavba	4.647448488	Zástavba
Industriální zástavba	Rekreační oblasti	0.250820554	Zástavba
Obytná zástavba	Lesy a přírodní oblasti	3.97145802	Zástavba
Obytná zástavba	Mokřady a vodní plochy	0.162278289	Zástavba
Obytná zástavba	Zemědělský půdní fond	8.855852703	Zástavba
Obytná zástavba	Doly, skládky, staveniště	0.351417903	Zástavba
Obytná zástavba	Dopravní infrastruktura	0.930601824	Zástavba
Obytná zástavba	Industriální zástavba	7.083918566	Zástavba
Obytná zástavba	Obytná zástavba	445.6675026	Zástavba
Obytná zástavba	Rekreační oblasti	1.186275674	Zástavba
Rekreační oblasti	Lesy a přírodní oblasti	3.111724358	Zástavba
Rekreační oblasti	Mokřady a vodní plochy	0.093222879	Zástavba

Rekreační oblasti	Zemědělský půdní fond	1.261022644	Zástavba
Rekreační oblasti	Doly, skládky, staveniště	0.002554726	Zástavba
Rekreační oblasti	Dopravní infrastruktura	0.723092435	Zástavba
Rekreační oblasti	Industriální zástavba	0.57912755	Zástavba
Rekreační oblasti	Obytná zástavba	9.408614148	Zástavba
Rekreační oblasti	Rekreační oblasti	55.99791947	Zástavba

627.5520684

29.89554069

Pokryv1990	Pokryv2018	POLY_AREA	procenta
Lesy a přírodní oblasti	Doly, skládky, staveniště	0.610610314	0.0973
Mokřady a vodní plochy	Doly, skládky, staveniště	0.347885219	0.055435
Obytná zástavba	Doly, skládky, staveniště	0.351417903	0.055998
Rekreační oblasti	Doly, skládky, staveniště	0.002554726	0.000407
Zemědělský půdní fond	Doly, skládky, staveniště	5.856217184	0.933184
Doly, skládky, staveniště	Dopravní infrastruktura	0.591942766	0.094326
Industriální zástavba	Dopravní infrastruktura	0.54794769	0.087315
Lesy a přírodní oblasti	Dopravní infrastruktura	0.846247129	0.134849
Mokřady a vodní plochy	Dopravní infrastruktura	0.00730244	0.001164
Obytná zástavba	Dopravní infrastruktura	0.930601824	0.148291
Rekreační oblasti	Dopravní infrastruktura	0.723092435	0.115224
Zemědělský půdní fond	Dopravní infrastruktura	13.71005793	2.184689
Doly, skládky, staveniště	Industriální zástavba	0.885494058	0.141103
Dopravní infrastruktura	Industriální zástavba	0.434163399	0.069184
Lesy a přírodní oblasti	Industriální zástavba	0.61697425	0.098314
Mokřady a vodní plochy	Industriální zástavba	0.002085748	0.000332
Obytná zástavba	Industriální zástavba	7.083918566	1.128818
Rekreační oblasti	Industriální zástavba	0.57912755	0.092284
Zemědělský půdní fond	Industriální zástavba	26.87430301	4.282402
Doly, skládky, staveniště	Obytná zástavba	4.158860569	0.662712
Dopravní infrastruktura	Obytná zástavba	0.19252556	0.030679
Industriální zástavba	Obytná zástavba	4.647448488	0.740568
Lesy a přírodní oblasti	Obytná zástavba	7.415715199	1.181689
Mokřady a vodní plochy	Obytná zástavba	0.120369394	0.019181
Rekreační oblasti	Obytná zástavba	9.408614148	1.499256
Zemědělský půdní fond	Obytná zástavba	277.1647846	44.16602
Doly, skládky, staveniště	Rekreační oblasti	1.249585839	0.199121
Dopravní infrastruktura	Rekreační oblasti	0.355990897	0.056727
Industriální zástavba	Rekreační oblasti	0.250820554	0.039968
Lesy a přírodní oblasti	Rekreační oblasti	7.091213977	1.12998
Mokřady a vodní plochy	Rekreační oblasti	0.052836599	0.008419
Obytná zástavba	Rekreační oblasti	1.186275674	0.189032
Zemědělský půdní fond	Rekreační oblasti	12.97462551	2.067498

Pokryv1990**Pokryv2018****POLY_AREA** procenta

Industriální zástavba	Lesy a přírodní oblasti	0.13368864	0.021303
Industriální zástavba	Mokřady a vodní plochy	0.016033669	0.002555
Industriální zástavba	Zemědělský půdní fond	1.096230899	0.174684
Obytná zástavba	Lesy a přírodní oblasti	3.97145802	0.632849
Obytná zástavba	Mokřady a vodní plochy	0.162278289	0.025859
Obytná zástavba	Zemědělský půdní fond	8.855852703	1.411174
Obytná zástavba	Zemědělský půdní fond	8.855852703	1.411174
Rekreační oblasti	Lesy a přírodní oblasti	3.111724358	0.495851
Rekreační oblasti	Mokřady a vodní plochy	0.093222879	0.014855
Rekreační oblasti	Zemědělský půdní fond	1.261022644	0.200943

Pokryv1990	Pokryv2018	POLY_AREA	opravená rozloha
Lesy a přírodní oblasti	Doly, skládky, staveniště	0.610610314	0.61
Mokřady a vodní plochy	Doly, skládky, staveniště	0.347885219	0.35
Obytná zástavba	Doly, skládky, staveniště	0.351417903	0.35
Rekreační oblasti	Doly, skládky, staveniště	0.002554726	0.00
Zemědělský půdní fond	Doly, skládky, staveniště	5.856217184	5.86
Doly, skládky, staveniště	Dopravní infrastruktura	0.591942766	0.59
Industriální zástavba	Dopravní infrastruktura	0.54794769	0.55
Lesy a přírodní oblasti	Dopravní infrastruktura	0.846247129	0.85
Mokřady a vodní plochy	Dopravní infrastruktura	0.00730244	0.01
Obytná zástavba	Dopravní infrastruktura	0.930601824	0.93
Rekreační oblasti	Dopravní infrastruktura	0.723092435	0.72
Zemědělský půdní fond	Dopravní infrastruktura	13.71005793	13.71
Doly, skládky, staveniště	Industriální zástavba	0.885494058	0.89
Dopravní infrastruktura	Industriální zástavba	0.434163399	0.43
Lesy a přírodní oblasti	Industriální zástavba	0.61697425	0.48
Mokřady a vodní plochy	Industriální zástavba	0.002085748	-0.01
Obytná zástavba	Industriální zástavba	7.083918566	7.08
Rekreační oblasti	Industriální zástavba	0.57912755	0.58
Zemědělský půdní fond	Industriální zástavba	26.87430301	25.78
Doly, skládky, staveniště	Obytná zástavba	4.158860569	4.16
Dopravní infrastruktura	Obytná zástavba	0.19252556	0.19
Industriální zástavba	Obytná zástavba	4.647448488	4.65
Lesy a přírodní oblasti	Obytná zástavba	7.415715199	3.44
Mokřady a vodní plochy	Obytná zástavba	0.120369394	-0.04
Rekreační oblasti	Obytná zástavba	9.408614148	9.41
Zemědělský půdní fond	Obytná zástavba	277.1647846	268.31
Doly, skládky, staveniště	Rekreační oblasti	1.249585839	1.25
Dopravní infrastruktura	Rekreační oblasti	0.355990897	0.36
Industriální zástavba	Rekreační oblasti	0.250820554	0.25
Lesy a přírodní oblasti	Rekreační oblasti	7.091213977	3.98
Mokřady a vodní plochy	Rekreační oblasti	0.052836599	-0.04
Obytná zástavba	Rekreační oblasti	1.186275674	1.19
Zemědělský půdní fond	Rekreační oblasti	12.97462551	11.71

Pokryv1990	Pokryv2018	POLY_AREA	avená rozl	TYP
Doly, skládky, staveniště	Dopravní infra:	0.59194277	0.59	Změna zástavby
Doly, skládky, staveniště	Industriální zástavba	0.88549406	0.89	Změna zástavby
Doly, skládky, staveniště	Obytná zástavba	4.15886057	4.16	Změna zástavby
Doly, skládky, staveniště	Rekreační oblasti	1.24958584	1.25	Změna zástavby
Dopravní infrastruktura	Industriální zástavba	0.4341634	0.43	Změna zástavby
Dopravní infrastruktura	Obytná zástavba	0.19252556	0.19	Změna zástavby
Dopravní infrastruktura	Rekreační oblasti	0.3559909	0.36	Změna zástavby
Industriální zástavba	Dopravní infra:	0.54794769	0.55	Změna zástavby
Industriální zástavba	Obytná zástavba	4.64744849	4.65	Změna zástavby
Industriální zástavba	Rekreační oblasti	0.25082055	0.25	Změna zástavby
Lesy a přírodní oblasti	Doly, skládky,	0.61061031	0.61	Nová zástavba
Lesy a přírodní oblasti	Dopravní infra:	0.84624713	0.85	Nová zástavba
Lesy a přírodní oblasti	Industriální zástavba	0.61697425	0.48	Nová zástavba
Lesy a přírodní oblasti	Obytná zástavba	7.4157152	3.44	Nová zástavba
Lesy a přírodní oblasti	Rekreační oblasti	7.09121398	3.98	Nová zástavba
Mokřady a vodní plochy	Doly, skládky,	0.34788522	0.35	Nová zástavba
Mokřady a vodní plochy	Dopravní infra:	0.00730244	0.01	Nová zástavba
Mokřady a vodní plochy	Industriální zástavba	0.00208575	-0.01	Nová zástavba
Mokřady a vodní plochy	Obytná zástavba	0.12036939	-0.04	Nová zástavba
Mokřady a vodní plochy	Rekreační oblasti	0.0528366	-0.04	Nová zástavba
Obytná zástavba	Doly, skládky,	0.3514179	0.35	Změna zástavby
Obytná zástavba	Dopravní infra:	0.93060182	0.93	Změna zástavby
Obytná zástavba	Industriální zástavba	7.08391857	7.08	Změna zástavby
Obytná zástavba	Rekreační oblasti	1.18627567	1.19	Změna zástavby
Rekreační oblasti	Doly, skládky,	0.00255473	0.00	Změna zástavby
Rekreační oblasti	Dopravní infra:	0.72309243	0.72	Změna zástavby
Rekreační oblasti	Industriální zástavba	0.57912755	0.58	Změna zástavby
Rekreační oblasti	Obytná zástavba	9.40861415	9.41	Změna zástavby
Zemědělský půdní fond	Doly, skládky,	5.85621718	5.86	Nová zástavba
Zemědělský půdní fond	Dopravní infra:	13.7100579	13.71	Nová zástavba
Zemědělský půdní fond	Industriální zástavba	26.874303	25.78	Nová zástavba
Zemědělský půdní fond	Obytná zástavba	277.164785	268.31	Nová zástavba
Zemědělský půdní fond	Rekreační oblasti	12.9746255	11.71	Nová zástavba
Doly, skládky, staveniště		13.02927756	6.14	
Dopravní infrastruktura		22.37397737	21.39	
Industriální zástavba		52.76222965	47.32	
Obytná zástavba		468.2093056	458.66	
Rekreační oblasti		71.17727821	60.46	
Součet z opravená rozloha				
Pokryv1990	Celkem			
Lesy a přírodní oblasti		9.363889851		
Mokřady a vodní plochy		0.258944563		
Zemědělský půdní fond		325.3668819		
Celkový součet		334.9897164		

Doly, skládky, staveniště	13.02927756		
Dopravní infrastruktura	22.37397737		
Industriální zástavba	52.76222965		
Lesy a přírodní oblasti	Mokřady a vodní plochy		325.3669
9.363889851	0.258944563		325.3669

Doly, skládky, staveniště1990[0,6]Dopravní infrastruktura
Doly, skládky, staveniště1990[0,9]Industriální zástavba20
Doly, skládky, staveniště1990[4,2]Obytná zástavba2018
Doly, skládky, staveniště1990[1,2]Rekreační oblasti2018
Dopravní infrastruktura1990[0,4]Industriální zástavba2018
Dopravní infrastruktura1990[0,2]Obytná zástavba2018
Dopravní infrastruktura1990[0,4]Rekreační oblasti2018
Industriální zástavba1990[0,5]Dopravní infrastruktura2018
Industriální zástavba1990[4,6]Obytná zástavba2018
Industriální zástavba1990[0,3]Rekreační oblasti2018
Lesy a přírodní oblasti1990[0,6]Doly, skládky, staveniště2
Lesy a přírodní oblasti1990[0,8]Dopravní infrastruktura20
Lesy a přírodní oblasti1990[0,5]Industriální zástavba2018
Lesy a přírodní oblasti1990[3,4]Obytná zástavba2018
Lesy a přírodní oblasti1990[4]Rekreační oblasti2018
Mokřady a vodní plochy1990[0,3]Doly, skládky, staveniště
Mokřady a vodní plochy1990[0]Dopravní infrastruktura20
Mokřady a vodní plochy1990[0]Industriální zástavba2018
Mokřady a vodní plochy1990[0]Obytná zástavba2018
Mokřady a vodní plochy1990[0]Rekreační oblasti2018
Obytná zástavba1990[0,4]Doly, skládky, staveniště2018
Obytná zástavba1990[0,9]Dopravní infrastruktura2018
Obytná zástavba1990[7,1]Industriální zástavba2018
Obytná zástavba1990[1,2]Rekreační oblasti2018
Rekreační oblasti1990[0]Doly, skládky, staveniště2018
Rekreační oblasti1990[0,7]Dopravní infrastruktura2018
Rekreační oblasti1990[0,6]Industriální zástavba2018
Rekreační oblasti1990[9,4]Obytná zástavba2018
Zemědělský půdní fond1990[5,9]Doly, skládky, staveniště
Zemědělský půdní fond1990[13,7]Dopravní infrastruktura
Zemědělský půdní fond1990[25,8]Industriální zástavba20
Zemědělský půdní fond1990[268,3]Obytná zástavba2018
Zemědělský půdní fond1990[11,7]Rekreační oblasti2018
Doly, skládky, staveniště1990[6,1]Doly, skládky, staveniště
Dopravní infrastruktura1990[21,4]Dopravní infrastruktura
Industriální zástavba1990[47,3]Industriální zástavba2018
Obytná zástavba1990[458,7]Obytná zástavba2018
Rekreační oblasti1990[60,5]Rekreační oblasti2018

:Obytná zástavba1990 #ff0000
:Obytná zástavba2018 #ff0000
:Industriální zástavba1990 #91A
:Industriální zástavba2018 #91A
:Doly, skládky, staveniště1990 #000000
:Doly, skládky, staveniště2018 #000000
:Dopravní infrastruktura1990 #58181F
:Dopravní infrastruktura2018 #58181F
:Rekreační oblasti1990 #CBC3E3
:Rekreační oblasti2018 #CBC3E3

:Zemědělský půdní fond1990 #ffff00
:Lesy a přírodní oblasti1990 #00FF00
:Mokřady a vodní plochy1990 #0000ff

	nová zástavba	změna zástavby
2018	Lesy a přírodní oblasti1990[0,6]Doly, skládky, stavenišť	Doly, skládky, staveniš
18	Lesy a přírodní oblasti1990[0,8]Dopravní infrastruktura20	Doly, skládky, staveniš
	Lesy a přírodní oblasti1990[0,5]Industriální zástavba2018	Doly, skládky, staveniš
8	Lesy a přírodní oblasti1990[3,4]Obytná zástavba2018	Doly, skládky, staveniš
	Lesy a přírodní oblasti1990[4]Rekreační oblasti2018	Dopravní infrastruktura
	Mokřady a vodní plochy1990[0,3]Doly, skládky, stavenišť	Dopravní infrastruktura
8	Mokřady a vodní plochy1990[0]Dopravní infrastruktura20	Dopravní infrastruktura
	Mokřady a vodní plochy1990[0]Industriální zástavba2018	Industriální zástavba1
	Mokřady a vodní plochy1990[0]Obytná zástavba2018	Industriální zástavba1
	Mokřady a vodní plochy1990[0]Rekreační oblasti2018	Industriální zástavba1
2018	Zemědělský půdní fond1990[5,9]Doly, skládky, stavenišť	Obytná zástavba1990[
18	Zemědělský půdní fond1990[13,7]Dopravní infrastruktura	Obytná zástavba1990[
	Zemědělský půdní fond1990[25,8]Industriální zástavba20	Obytná zástavba1990[
	Zemědělský půdní fond1990[268,3]Obytná zástavba2018	Obytná zástavba1990[
	Zemědělský půdní fond1990[11,7]Rekreační oblasti2018	Rekreační oblasti1990
2018		Rekreační oblasti1990
18		Rekreační oblasti1990
		Rekreační oblasti1990

2018

2018

18

;

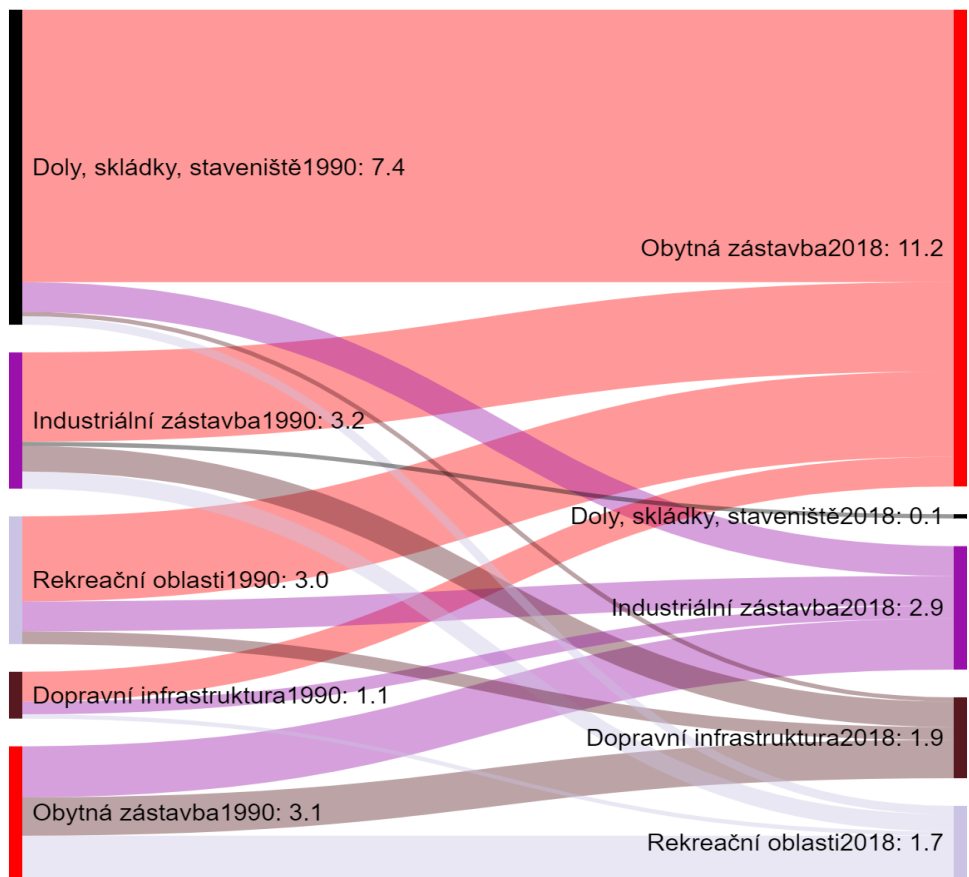
2018

2018

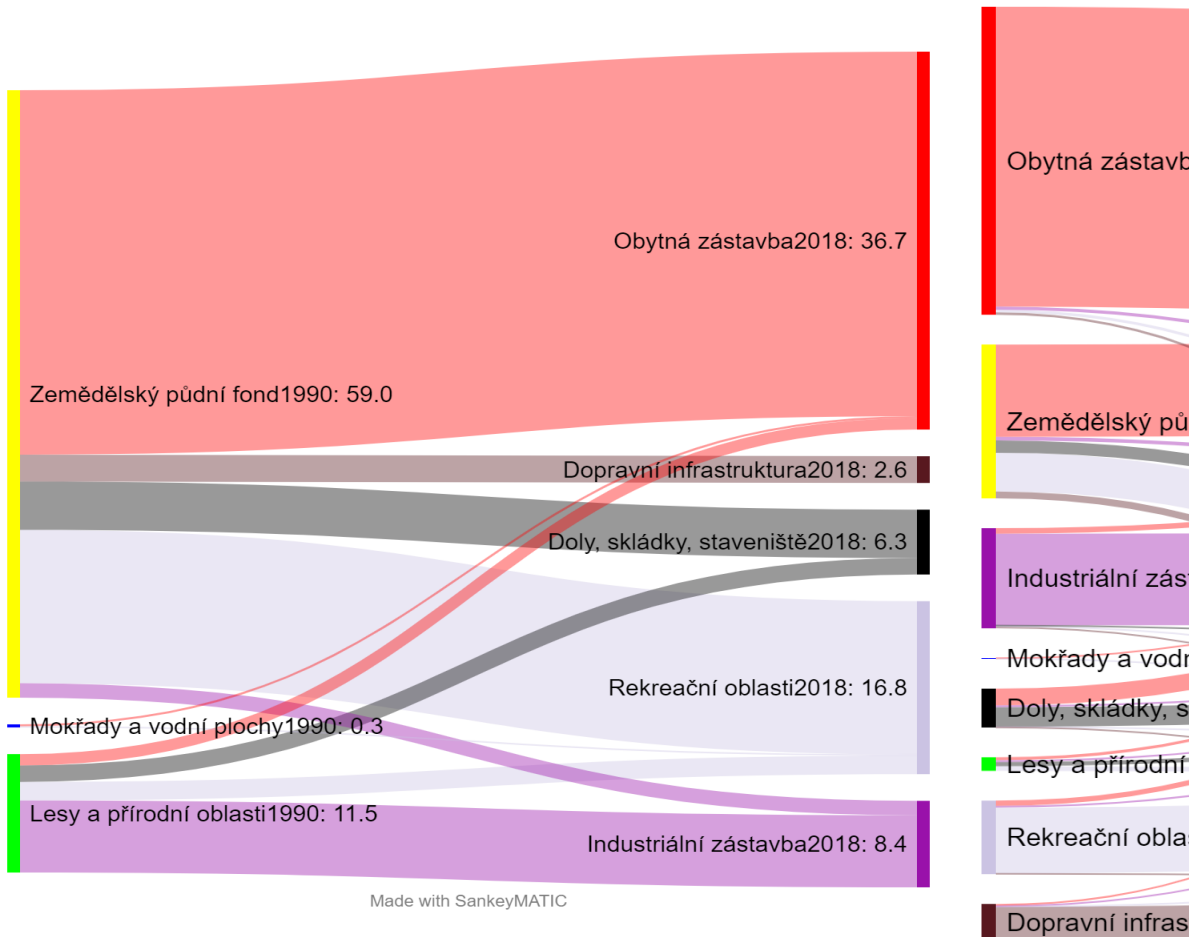
stě1990[0,6]Dopravní infrastruktura2018
stě1990[0,9]Industriální zástavba2018
stě1990[4,2]Obytná zástavba2018
stě1990[1,2]Rekreační oblasti2018
stě1990[0,4]Industriální zástavba2018
stě1990[0,2]Obytná zástavba2018
stě1990[0,4]Rekreační oblasti2018
stě1990[0,5]Dopravní infrastruktura2018
stě1990[4,6]Obytná zástavba2018
stě1990[0,3]Rekreační oblasti2018
stě1990[0,4]Doly, skládky, staveniště2018
stě1990[0,9]Dopravní infrastruktura2018
stě1990[7,1]Industriální zástavba2018
stě1990[1,2]Rekreační oblasti2018
stě1990[0]Doly, skládky, staveniště2018
stě1990[0,7]Dopravní infrastruktura2018
stě1990[0,6]Industriální zástavba2018
stě1990[9,4]Obytná zástavba2018

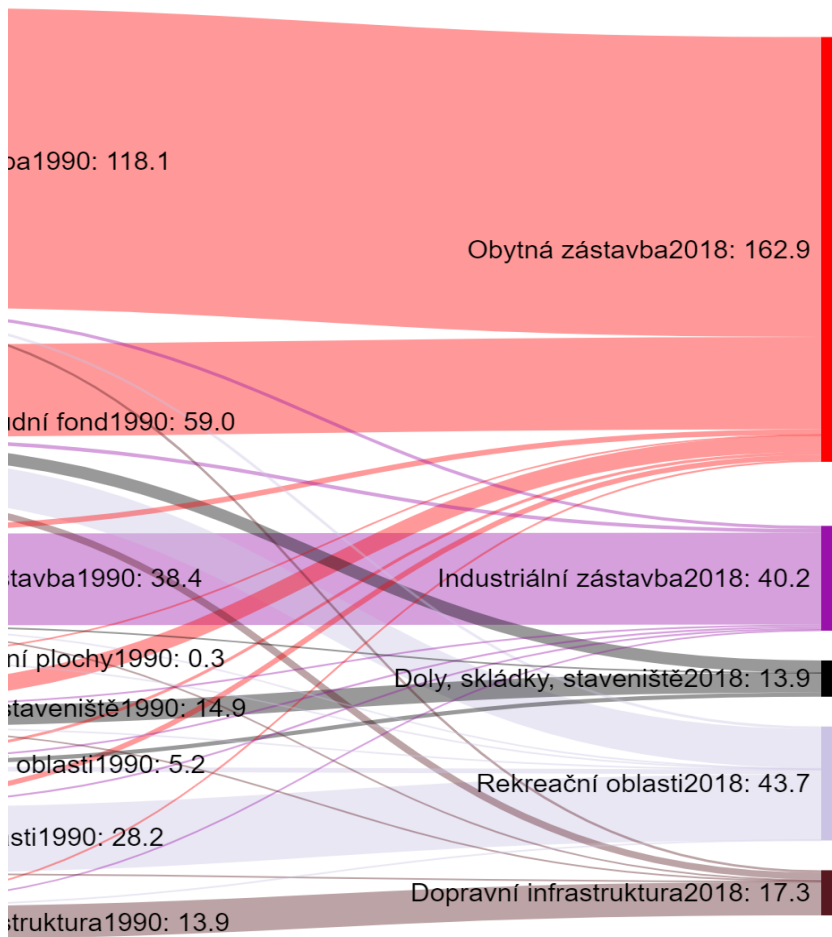
Součet z POLY_AREA	
Pokryv2018	Celkem
Doly, skládky, staveniště	10.16627523
Dopravní infrastruktura	16.90397231
Industriální zástavba	40.29544221
Lesy a přírodní oblasti	1811.028583
Mokřady a vodní plochy	96.92622004
Obytná zástavba	162.9554611
Rekreační oblasti	43.79460889
Zemědělský půdní fond	1527.885069
Celkový součet	3709.955631

Vilnius	1990 km ²	procento	2018 km ²	procento	rozdíl 2018	růst %
Doly, skládky, staveniště	15.0	0.4%	10.2	0.3%	-4.9	-32.3
Dopravní infrastruktura	14.0	0.4%	16.9	0.5%	2.9	21.1
Industriální zástavba	38.5	1.0%	40.3	1.1%	1.8	4.8
Lesy a přírodní oblasti	1604.2	43.2%	1811.0	48.8%	206.9	12.9
Mokřady a vodní plochy	101.5	2.7%	96.9	2.6%	-4.6	-4.5
Obytná zástavba	118.1	3.2%	163.0	4.4%	44.8	37.9
Rekreační oblasti	28.2	0.8%	43.8	1.2%	15.6	55.4
Zemědělský půdní fond	1790.6	48.3%	1527.9	41.2%	-262.7	-14.7
Celkový součet	3709.955631		3709.956			



Made with SankeyMATIC





Made with SankeyMATIC

Pokryv1990	Pokryv2018	POLY_AREA	typ
Lesy a přírodní oblasti	Lesy a přírodní oblasti	1564.706048	ostatní
Lesy a přírodní oblasti	Mokřady a vodní plochy	4.893834325	ostatní
Lesy a přírodní oblasti	Zemědělský půdní fond	25.99824253	ostatní
Lesy a přírodní oblasti	Doly, skládky, staveniště	1.596267242	ostatní
Lesy a přírodní oblasti	Dopravní infrastruktura	0.691915751	ostatní
Lesy a přírodní oblasti	Industriální zástavba	1.148443878	ostatní
Lesy a přírodní oblasti	Obytná zástavba	3.12071036	ostatní
Lesy a přírodní oblasti	Rekreační oblasti	2.008045769	ostatní
Mokřady a vodní plochy	Lesy a přírodní oblasti	9.658821221	ostatní
Mokřady a vodní plochy	Mokřady a vodní plochy	88.09749782	ostatní
Mokřady a vodní plochy	Zemědělský půdní fond	3.165198788	ostatní
Mokřady a vodní plochy	Doly, skládky, staveniště	0.00032974	ostatní
Mokřady a vodní plochy	Dopravní infrastruktura	0.00026093	ostatní
Mokřady a vodní plochy	Industriální zástavba	0.059803127	ostatní
Mokřady a vodní plochy	Obytná zástavba	0.367992608	ostatní
Mokřady a vodní plochy	Rekreační oblasti	0.131360242	ostatní
Zemědělský půdní fond	Lesy a přírodní oblasti	230.9809505	ostatní
Zemědělský půdní fond	Mokřady a vodní plochy	3.689949954	ostatní
Zemědělský půdní fond	Zemědělský půdní fond	1486.911201	ostatní
Zemědělský půdní fond	Doly, skládky, staveniště	4.723218224	ostatní
Zemědělský půdní fond	Dopravní infrastruktura	3.572179855	ostatní
Zemědělský půdní fond	Industriální zástavba	3.570234288	ostatní
Zemědělský půdní fond	Obytná zástavba	41.33013166	ostatní
Zemědělský půdní fond	Rekreační oblasti	15.78928812	ostatní
Doly, skládky, staveniště	Lesy a přírodní oblasti	1.878956103	zastavba
Doly, skládky, staveniště	Mokřady a vodní plochy	0.009432147	zastavba
Doly, skládky, staveniště	Zemědělský půdní fond	1.968675756	zastavba
Doly, skládky, staveniště	Doly, skládky, staveniště	3.66599384	zastavba
Doly, skládky, staveniště	Dopravní infrastruktura	0.132791199	zastavba
Doly, skládky, staveniště	Industriální zástavba	0.723664937	zastavba
Doly, skládky, staveniště	Obytná zástavba	6.418727769	zastavba
Doly, skládky, staveniště	Rekreační oblasti	0.218243449	zastavba
Dopravní infrastruktura	Lesy a přírodní oblasti	1.099650461	zastavba
Dopravní infrastruktura	Zemědělský půdní fond	0.923966028	zastavba
Dopravní infrastruktura	Doly, skládky, staveniště	0.021789148	zastavba
Dopravní infrastruktura	Dopravní infrastruktura	10.75330959	zastavba
Dopravní infrastruktura	Industriální zástavba	0.346009995	zastavba
Dopravní infrastruktura	Obytná zástavba	0.696601394	zastavba
Dopravní infrastruktura	Rekreační oblasti	0.113908315	zastavba
Industriální zástavba	Lesy a přírodní oblasti	0.459368752	zastavba
Industriální zástavba	Mokřady a vodní plochy	0.038489847	zastavba
Industriální zástavba	Zemědělský půdní fond	2.130577937	zastavba
Industriální zástavba	Doly, skládky, staveniště	0.148380962	zastavba
Industriální zástavba	Dopravní infrastruktura	0.572209978	zastavba
Industriální zástavba	Industriální zástavba	32.54285843	zastavba
Industriální zástavba	Obytná zástavba	2.110980653	zastavba
Industriální zástavba	Rekreační oblasti	0.448824778	zastavba
Obytná zástavba	Lesy a přírodní oblasti	2.003158307	zastavba
Obytná zástavba	Mokřady a vodní plochy	0.134856621	zastavba
Obytná zástavba	Zemědělský půdní fond	5.896396056	zastavba
Obytná zástavba	Doly, skládky, staveniště	0.010296077	zastavba
Obytná zástavba	Dopravní infrastruktura	0.886053177	zastavba
Obytná zástavba	Industriální zástavba	1.244127653	zastavba
Obytná zástavba	Obytná zástavba	106.9178294	zastavba

Obytná zástavba	Rekreační oblasti	1.037352607	zastavba
Rekreační oblasti	Lesy a přírodní oblasti	0.241629644	zastavba
Rekreační oblasti	Mokřady a vodní plochy	0.062159324	zastavba
Rekreační oblasti	Zemědělský půdní fond	0.890810975	zastavba
Rekreační oblasti	Dopravní infrastruktura	0.295251827	zastavba
Rekreační oblasti	Industriální zástavba	0.6602999	zastavba
Rekreační oblasti	Obytná zástavba	1.992487263	zastavba
Rekreační oblasti	Rekreační oblasti	24.04758561	zastavba
	Zástavba	213.7437059	
	Nová zástavba	11.95213258	

Pokryv1990	Pokryv2018	POLY_AREA
Doly, sklárky, staveniště	Doly, sklárky, staveniště	3.66599384
Dopravní infrastruktura	Doly, sklárky, staveniště	0.021789148
Industriální zástavba	Doly, sklárky, staveniště	0.148380962
Lesy a přírodní oblasti	Doly, sklárky, staveniště	1.596267242
Mokřady a vodní plochy	Doly, sklárky, staveniště	0.00032974
Obytná zástavba	Doly, sklárky, staveniště	0.010296077
Zemědělský půdní fond	Doly, sklárky, staveniště	4.723218224
Doly, sklárky, staveniště	Dopravní infrastruktura	0.132791199
Dopravní infrastruktura	Dopravní infrastruktura	10.75330959
Industriální zástavba	Dopravní infrastruktura	0.572209978
Lesy a přírodní oblasti	Dopravní infrastruktura	0.691915751
Mokřady a vodní plochy	Dopravní infrastruktura	0.00026093
Obytná zástavba	Dopravní infrastruktura	0.886053177
Rekreační oblasti	Dopravní infrastruktura	0.295251827
Zemědělský půdní fond	Dopravní infrastruktura	3.572179855
Doly, sklárky, staveniště	Industriální zástavba	0.723664937
Dopravní infrastruktura	Industriální zástavba	0.346009995
Industriální zástavba	Industriální zástavba	32.54285843
Lesy a přírodní oblasti	Industriální zástavba	1.148443878
Mokřady a vodní plochy	Industriální zástavba	0.059803127
Obytná zástavba	Industriální zástavba	1.244127653
Rekreační oblasti	Industriální zástavba	0.6602999
Zemědělský půdní fond	Industriální zástavba	3.570234288
Doly, sklárky, staveniště	Obytná zástavba	6.418727769
Dopravní infrastruktura	Obytná zástavba	0.696601394
Industriální zástavba	Obytná zástavba	2.110980653
Lesy a přírodní oblasti	Obytná zástavba	3.12071036
Mokřady a vodní plochy	Obytná zástavba	0.367992608
Obytná zástavba	Obytná zástavba	106.9178294
Rekreační oblasti	Obytná zástavba	1.992487263
Zemědělský půdní fond	Obytná zástavba	41.33013166
Doly, sklárky, staveniště	Rekreační oblasti	0.218243449
Dopravní infrastruktura	Rekreační oblasti	0.113908315
Industriální zástavba	Rekreační oblasti	0.448824778
Lesy a přírodní oblasti	Rekreační oblasti	2.008045769
Mokřady a vodní plochy	Rekreační oblasti	0.131360242
Obytná zástavba	Rekreační oblasti	1.037352607
Rekreační oblasti	Rekreační oblasti	24.04758561
Zemědělský půdní fond	Rekreační oblasti	15.78928812

Pokryv1990**Pokryv2018****POLY_AREA**

Dopravní infrastruktura	Lesy a přírodní oblasti	1.09965	0.514472
Dopravní infrastruktura	Zemědělský půdní fond	0.923966	0.432278
Industriální zástavba	Lesy a přírodní oblasti	0.459369	0.214916
Industriální zástavba	Mokřady a vodní plochy	0.03849	0.018007
Industriální zástavba	Zemědělský půdní fond	2.130578	0.996791
Obytná zástavba	Lesy a přírodní oblasti	2.003158	0.937178
Obytná zástavba	Mokřady a vodní plochy	0.134857	0.063093
Obytná zástavba	Zemědělský půdní fond	5.896396	2.758629
Rekreační oblasti	Lesy a přírodní oblasti	0.24163	0.113046
Rekreační oblasti	Mokřady a vodní plochy	0.062159	0.029081
Rekreační oblasti	Zemědělský půdní fond	0.890811	0.416766

Pokryv1990	Pokryv2018	'OLY_ARE	avená rozloha
Doly, skládky, staveniště	Doly, skládky, staveniště	3.665994	3.67
Dopravní infrastruktura	Doly, skládky, staveniště	0.021789	0.02
Industriální zástavba	Doly, skládky, staveniště	0.148381	0.15
Lesy a přírodní oblasti	Doly, skládky, staveniště	1.596267	1.60
Mokřady a vodní plochy	Doly, skládky, staveniště	0.00033	0.00
Obytná zástavba	Doly, skládky, staveniště	0.010296	0.01
Zemědělský půdní fond	Doly, skládky, staveniště	4.723218	4.72
Doly, skládky, staveniště	Dopravní infrastruktura	0.132791	0.13
Dopravní infrastruktura	Dopravní infrastruktura	10.75331	10.75
Industriální zástavba	Dopravní infrastruktura	0.57221	0.57
Lesy a přírodní oblasti	Dopravní infrastruktura	0.691916	-0.41
Mokřady a vodní plochy	Dopravní infrastruktura	0.000261	0.00
Obytná zástavba	Dopravní infrastruktura	0.886053	0.89
Rekreační oblasti	Dopravní infrastruktura	0.295252	0.30
Zemědělský půdní fond	Dopravní infrastruktura	3.57218	2.65
Doly, skládky, staveniště	Industriální zástavba	0.723665	0.72
Dopravní infrastruktura	Industriální zástavba	0.34601	0.35
Industriální zástavba	Industriální zástavba	32.54286	32.54
Lesy a přírodní oblasti	Industriální zástavba	1.148444	0.69
Mokřady a vodní plochy	Industriální zástavba	0.059803	0.02
Obytná zástavba	Industriální zástavba	1.244128	1.24
Rekreační oblasti	Industriální zástavba	0.6603	0.66
Zemědělský půdní fond	Industriální zástavba	3.570234	1.44
Doly, skládky, staveniště	Obytná zástavba	6.418728	6.42
Dopravní infrastruktura	Obytná zástavba	0.696601	0.70
Industriální zástavba	Obytná zástavba	2.110981	2.11
Lesy a přírodní oblasti	Obytná zástavba	3.12071	1.12
Mokřady a vodní plochy	Obytná zástavba	0.367993	0.23
Obytná zástavba	Obytná zástavba	106.9178	106.92
Rekreační oblasti	Obytná zástavba	1.992487	1.99
Zemědělský půdní fond	Obytná zástavba	41.33013	35.43
Doly, skládky, staveniště	Rekreační oblasti	0.218243	0.22
Dopravní infrastruktura	Rekreační oblasti	0.113908	0.11
Industriální zástavba	Rekreační oblasti	0.448825	0.45
Lesy a přírodní oblasti	Rekreační oblasti	2.008046	1.77
Mokřady a vodní plochy	Rekreační oblasti	0.13136	0.07
Obytná zástavba	Rekreační oblasti	1.037353	1.04
Rekreační oblasti	Rekreační oblasti	24.04759	24.05
Zemědělský půdní fond	Rekreační oblasti	15.78929	14.90

Pokryv1990	Pokryv2018	POLY_AREA	avená rozl	typ
Doly, skládky, staveniště	Dopravní infras	0.132791199	0.13	Změna zástavby
Doly, skládky, staveniště	Rekreační obla	0.218243449	0.22	Změna zástavby
Doly, skládky, staveniště	Industriální zás	0.723664937	0.72	Změna zástavby
Doly, skládky, staveniště	Obytná zástavt	6.418727769	6.42	Změna zástavby
Dopravní infrastruktura	Doly, skládky, s	0.021789148	0.02	Změna zástavby
Dopravní infrastruktura	Rekreační obla	0.113908315	0.11	Změna zástavby
Dopravní infrastruktura	Industriální zás	0.346009995	0.35	Změna zástavby
Dopravní infrastruktura	Obytná zástavt	0.696601394	0.70	Změna zástavby
Industriální zástavba	Doly, skládky, s	0.148380962	0.15	Změna zástavby
Industriální zástavba	Rekreační obla	0.448824778	0.45	Změna zástavby
Industriální zástavba	Dopravní infras	0.572209978	0.57	Změna zástavby
Industriální zástavba	Obytná zástavt	2.110980653	2.11	Změna zástavby
Lesy a přírodní oblasti	Dopravní infras	0.691915751	0.00	Nová zástavba
Lesy a přírodní oblasti	Industriální zás	1.148443878	0.69	Nová zástavba
Lesy a přírodní oblasti	Obytná zástavt	3.12071036	1.12	Nová zástavba
Lesy a přírodní oblasti	Doly, skládky, s	1.596267242	1.60	Nová zástavba
Lesy a přírodní oblasti	Rekreační obla	2.008045769	1.77	Nová zástavba
Mokřady a vodní plochy	Dopravní infras	0.00026093	0.00	Nová zástavba
Mokřady a vodní plochy	Doly, skládky, s	0.00032974	0.00	Nová zástavba
Mokřady a vodní plochy	Industriální zás	0.059803127	0.02	Nová zástavba
Mokřady a vodní plochy	Rekreační obla	0.131360242	0.07	Nová zástavba
Mokřady a vodní plochy	Obytná zástavt	0.367992608	0.23	Nová zástavba
Obytná zástavba	Doly, skládky, s	0.010296077	0.01	Změna zástavby
Obytná zástavba	Dopravní infras	0.886053177	0.89	Změna zástavby
Obytná zástavba	Rekreační obla	1.037352607	1.04	Změna zástavby
Obytná zástavba	Industriální zás	1.244127653	1.24	Změna zástavby
Rekreační oblasti	Dopravní infras	0.295251827	0.30	Změna zástavby
Rekreační oblasti	Industriální zás	0.6602999	0.66	Změna zástavby
Rekreační oblasti	Obytná zástavt	1.992487263	1.99	Změna zástavby
Zemědělský půdní fond	Industriální zás	3.570234288	1.44	Nová zástavba
Zemědělský půdní fond	Dopravní infras	3.572179855	2.65	Nová zástavba
Zemědělský půdní fond	Doly, skládky, s	4.723218224	4.72	Nová zástavba
Zemědělský půdní fond	Rekreační obla	15.78928812	14.90	Nová zástavba
Zemědělský půdní fond	Obytná zástavt	41.33013166	35.43	Nová zástavba
Doly, skládky, staveniště		15.0164852	7.52	
Dopravní infrastruktura		13.95523494	12.78	
Industriální zástavba		38.45169134	35.17	
Obytná zástavba		118.1300699	114.95	
Rekreační oblasti		28.19022454	25.24	
Součet z opravená rozloha				
Pokryv1990	Celkem			
Lesy a přírodní oblasti		5.169310547		
Mokřady a vodní plochy		0.324240854		
Zemědělský půdní fond		59.14330115		
Celkový součet		64.63685255		

Lesy a přírodní oblasti	Mokřady a vodní plochy	
5.169310547	0.324240854	59.1433

Doly, skládky, staveniště1990[0,1]Dopravní infrastruktura2018
Doly, skládky, staveniště1990[0,2]Rekreační oblasti2018
Doly, skládky, staveniště1990[0,7]Industriální zástavba2018
1990[0]2018
Doly, skládky, staveniště1990[6,4]Obytná zástavba2018
Dopravní infrastruktura1990[0]Doly, skládky, staveniště2018
Dopravní infrastruktura1990[0,1]Rekreační oblasti2018
Dopravní infrastruktura1990[0,3]Industriální zástavba2018
Dopravní infrastruktura1990[0,7]Obytná zástavba2018
1990[0]2018
Industriální zástavba1990[0,1]Doly, skládky, staveniště2018
Industriální zástavba1990[0,4]Rekreační oblasti2018
Industriální zástavba1990[0,6]Dopravní infrastruktura2018
Industriální zástavba1990[2,1]Obytná zástavba2018
1990[0]2018
Lesy a přírodní oblasti1990[0]Dopravní infrastruktura2018
Lesy a přírodní oblasti1990[0,7]Industriální zástavba2018
Lesy a přírodní oblasti1990[1,1]Obytná zástavba2018
Lesy a přírodní oblasti1990[1,6]Doly, skládky, staveniště2018
Lesy a přírodní oblasti1990[1,8]Rekreační oblasti2018
Mokřady a vodní plochy1990[0]Dopravní infrastruktura2018
Mokřady a vodní plochy1990[0]Doly, skládky, staveniště2018
Mokřady a vodní plochy1990[0]Industriální zástavba2018
Mokřady a vodní plochy1990[0,1]Rekreační oblasti2018
Mokřady a vodní plochy1990[0,2]Obytná zástavba2018
Obytná zástavba1990[0]Doly, skládky, staveniště2018
Obytná zástavba1990[0,9]Dopravní infrastruktura2018
Obytná zástavba1990[1]Rekreační oblasti2018
Obytná zástavba1990[1,2]Industriální zástavba2018
1990[0]2018
Rekreační oblasti1990[0,3]Dopravní infrastruktura2018
Rekreační oblasti1990[0,7]Industriální zástavba2018
Rekreační oblasti1990[2]Obytná zástavba2018
1990[0]2018
Zemědělský půdní fond1990[1,4]Industriální zástavba2018
Zemědělský půdní fond1990[2,6]Dopravní infrastruktura2018
Zemědělský půdní fond1990[4,7]Doly, skládky, staveniště2018
Zemědělský půdní fond1990[14,9]Rekreační oblasti2018
Zemědělský půdní fond1990[35,4]Obytná zástavba2018
Doly, skládky, staveniště1990[7,5]Doly, skládky, staveniště2018
Dopravní infrastruktura1990[12,8]Dopravní infrastruktura2018
Industriální zástavba1990[35,2]Industriální zástavba2018
Obytná zástavba1990[115]Obytná zástavba2018
Rekreační oblasti1990[25,2]Rekreační oblasti2018

:Obytná zástavba1990 #ff0000
:Obytná zástavba2018 #ff0000
:Industriální zástavba1990 #91A
:Industriální zástavba2018 #91A
:Doly, skládky, staveniště1990 #000000
:Doly, skládky, staveniště2018 #000000
:Dopravní infrastruktura1990 #58181F
:Dopravní infrastruktura2018 #58181F
:Rekreační oblasti1990 #CBC3E3

:Rekreační oblasti2018 #CBC3E3
:Zemědělský půdní fond1990 #ffff00
:Lesy a přírodní oblasti1990 #00FF00
:Mokřady a vodní plochy1990 #0000ff

nová zástavba	změněná zástavba
Lesy a přírodní oblasti1990[0]Dopravní infrastruktura2018	Doly, skládky, staveniště1990[0,1]
Lesy a přírodní oblasti1990[0,7]Industriální zástavba2018	Doly, skládky, staveniště1990[0,2]
Lesy a přírodní oblasti1990[1,1]Obytná zástavba2018	Doly, skládky, staveniště1990[0,7]
Lesy a přírodní oblasti1990[1,6]Doly, skládky, staveniště	1990[0]2018
Lesy a přírodní oblasti1990[1,8]Rekreační oblasti2018	Doly, skládky, staveniště1990[6,4]
Mokřady a vodní plochy1990[0]Dopravní infrastruktura2018	Dopravní infrastruktura1990[0]Dol
Mokřady a vodní plochy1990[0]Doly, skládky, staveniště	2 Dopravní infrastruktura1990[0,1]R
Mokřady a vodní plochy1990[0]Industriální zástavba2018	Dopravní infrastruktura1990[0,3]In
Mokřady a vodní plochy1990[0,1]Rekreační oblasti2018	Dopravní infrastruktura1990[0,7]O
Mokřady a vodní plochy1990[0,2]Obytná zástavba2018	1990[0]2018
Zemědělský půdní fond1990[1,4]Industriální zástavba2018	Industriální zástavba1990[0,1]Doly
Zemědělský půdní fond1990[2,6]Dopravní infrastruktura2018	Industriální zástavba1990[0,4]Rek
Zemědělský půdní fond1990[4,7]Doly, skládky, staveniště	Industriální zástavba1990[0,6]Dop
Zemědělský půdní fond1990[14,9]Rekreační oblasti2018	Industriální zástavba1990[2,1]Oby
Zemědělský půdní fond1990[35,4]Obytná zástavba2018	Obytná zástavba1990[0]Doly, sklá
	Obytná zástavba1990[0,9]Doprav
	Obytná zástavba1990[1]Rekreačn
	Obytná zástavba1990[1,2]Industri
	1990[0]2018
	Rekreační oblasti1990[0,3]Doprav
	Rekreační oblasti1990[0,7]Industri
	Rekreační oblasti1990[2]Obytná z
	1990[0]2018

Dopravní infrastruktura2018
Rekreační oblasti2018
Industriální zástavba2018

Obytná zástavba2018
y, skládky, staveniště2018
ekreační oblasti2018
idustriální zástavba2018
bytná zástavba2018

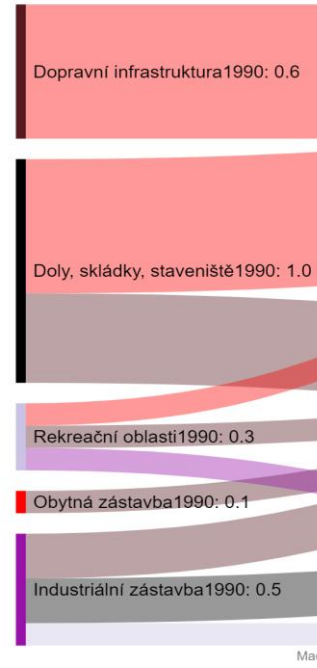
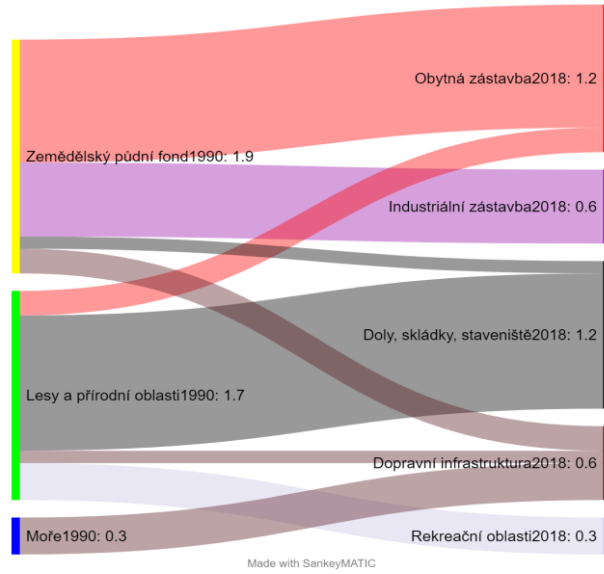
/, skládky, staveniště2018
reační oblasti2018
ravní infrastruktura2018
tná zástavba2018
dky, staveniště2018
rání infrastruktura2018
í oblasti2018
ální zástavba2018

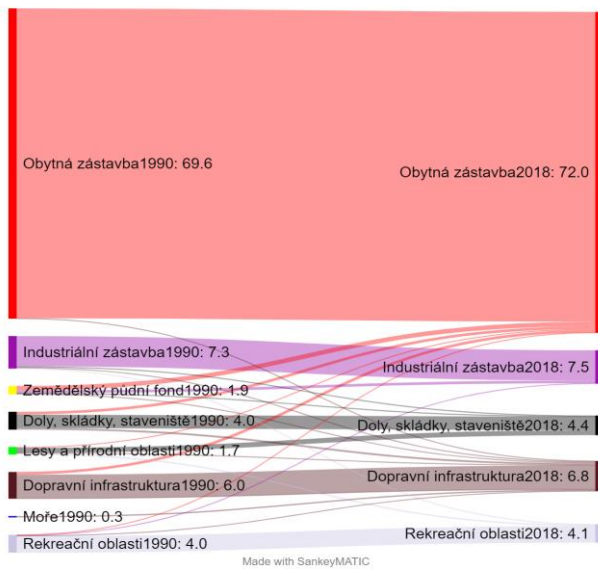
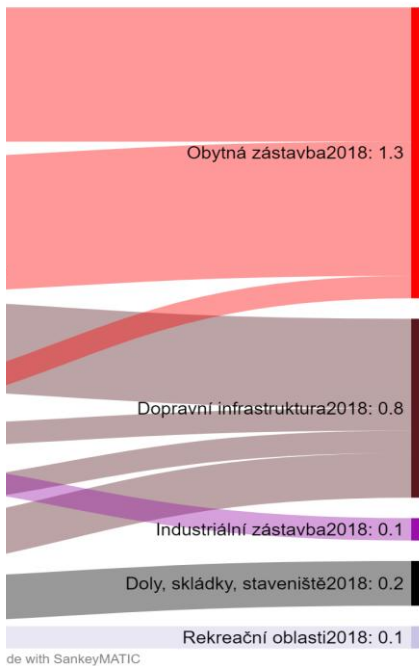
rní infrastruktura2018
iální zástavba2018
ástavba2018

Součet z POLY_AREA	
Pokryv2018	Celkem
Doly, skládky, staveniště	4.237242067
Dopravní infrastruktura	6.694347034
Industriální zástavba	7.490992809
Lesy a přírodní oblasti	57.77951493
Mokřady a vodní plochy	0.251341512
Moře	3106.324368
Obytná zástavba	71.96467739
Rekreační oblasti	3.941781866
Zemědělský půdní fond	163.6930584
Celkový součet	3422.377324

Valletta	1990 km ²	procento	2018 km ²	procento	rozdíl 2018
Doly, skládky, staveniště	4.0	0.1%	4.2	0.1%	0.3
Dopravní infrastruktura	6.0	0.2%	6.7	0.2%	0.7
Industriální zástavba	7.3	0.2%	7.5	0.2%	0.2
Lesy a přírodní oblasti	60.2	1.8%	57.8	1.7%	-2.4
Mokřady a vodní plochy	0.3	0.0%	0.3	0.0%	0.0
Moře	3106.8	90.8%	3106.3	90.8%	-0.5
Obytná zástavba	69.7	2.0%	72.0	2.1%	2.3
Rekreační oblasti	4.0	0.1%	3.9	0.1%	0.0
Zemědělský půdní fond	164.2	4.8%	163.7	4.8%	-0.5
	3422.377324		3422.3773		

růst %
6.3
12.3
2.5
-4.0
0.0
0.0
3.2
-0.9
-0.3





Pokryv1990	Pokryv2018	POLY_AREA	typ
Lesy a přírodní oblasti	Doly, skládky, staveniště	1.12018683	ostatní
Lesy a přírodní oblasti	Dopravní infrastruktura	0.099229523	ostatní
Lesy a přírodní oblasti	Industriální zástavba	0.002672273	ostatní
Lesy a přírodní oblasti	Lesy a přírodní oblasti	55.925176	ostatní
Lesy a přírodní oblasti	Moře	0.024569219	ostatní
Lesy a přírodní oblasti	Obytná zástavba	0.152767201	ostatní
Lesy a přírodní oblasti	Rekreační oblasti	0.267303566	ostatní
Lesy a přírodní oblasti	Zemědělský půdní fond	2.581788323	ostatní
Mokřady a vodní plochy	Mokřady a vodní plochy	0.251341512	ostatní
Mokřady a vodní plochy	Moře	1.14372E-05	ostatní
Moře	Dopravní infrastruktura	0.365848126	ostatní
Moře	Industriální zástavba	0.021238198	ostatní
Moře	Lesy a přírodní oblasti	0.196485181	ostatní
Moře	Moře	3106.20489	ostatní
Moře	Obytná zástavba	0.000685505	ostatní
Moře	Zemědělský půdní fond	0.002792203	ostatní
Zemědělský půdní fond	Doly, skládky, staveniště	0.135327415	ostatní
Zemědělský půdní fond	Dopravní infrastruktura	0.172831672	ostatní
Zemědělský půdní fond	Industriální zástavba	0.60890635	ostatní
Zemědělský půdní fond	Lesy a přírodní oblasti	1.616650419	ostatní
Zemědělský půdní fond	Moře	0.004263124	ostatní
Zemědělský půdní fond	Obytná zástavba	1.092777457	ostatní
Zemědělský půdní fond	Rekreační oblasti	0.3005924	ostatní
Zemědělský půdní fond	Zemědělský půdní fond	160.28547	ostatní
Doly, skládky, staveniště	Doly, skládky, staveniště	2.744269168	zástavba
Doly, skládky, staveniště	Dopravní infrastruktura	0.389892206	zástavba
Doly, skládky, staveniště	Lesy a přírodní oblasti	0.041203332	zástavba
Doly, skládky, staveniště	Obytná zástavba	0.583724953	zástavba
Doly, skládky, staveniště	Zemědělský půdní fond	0.227178959	zástavba
Dopravní infrastruktura	Dopravní infrastruktura	5.266791886	zástavba
Dopravní infrastruktura	Moře	0.086884684	zástavba
Dopravní infrastruktura	Obytná zástavba	0.605081611	zástavba
Industriální zástavba	Doly, skládky, staveniště	0.235842562	zástavba
Industriální zástavba	Dopravní infrastruktura	0.197150331	zástavba
Industriální zástavba	Industriální zástavba	6.739098652	zástavba
Industriální zástavba	Moře	0.003750268	zástavba
Industriální zástavba	Obytná zástavba	0.025942168	zástavba
Industriální zástavba	Rekreační oblasti	0.086677644	zástavba
Industriální zástavba	Zemědělský půdní fond	0.022790893	zástavba
Obytná zástavba	Doly, skládky, staveniště	0.001616093	zástavba
Obytná zástavba	Dopravní infrastruktura	0.147339987	zástavba
Obytná zástavba	Obytná zástavba	69.41511009	zástavba
Obytná zástavba	Rekreační oblasti	0.02818096	zástavba
Obytná zástavba	Zemědělský půdní fond	0.116229302	zástavba
Rekreační oblasti	Dopravní infrastruktura	0.055263304	zástavba
Rekreační oblasti	Industriální zástavba	0.119077335	zástavba
Rekreační oblasti	Obytná zástavba	0.088588413	zástavba
Rekreační oblasti	Rekreační oblasti	3.259027297	zástavba
Rekreační oblasti	Zemědělský půdní fond	0.456808736	zástavba
		3422.377324	3847.709
		zástavba 1990	90.94352
		nová zástavba	9.033263

Pokryv1990	Pokryv2018	POLY_AREA	procentuálně
Doly, skládky, staveniště	Doly, skládky, staveniště	2.744269168	0.080186
Industriální zástavba	Doly, skládky, staveniště	0.235842562	0.006891
Lesy a přírodní oblasti	Doly, skládky, staveniště	1.12018683	0.032731
Obytná zástavba	Doly, skládky, staveniště	0.001616093	4.72E-05
Zemědělský půdní fond	Doly, skládky, staveniště	0.135327415	0.003954
Doly, skládky, staveniště	Dopravní infrastruktura	0.389892206	0.011392
Dopravní infrastruktura	Dopravní infrastruktura	5.266791886	0.153893
Industriální zástavba	Dopravní infrastruktura	0.197150331	0.005761
Lesy a přírodní oblasti	Dopravní infrastruktura	0.099229523	0.002899
Moře	Dopravní infrastruktura	0.365848126	0.01069
Obytná zástavba	Dopravní infrastruktura	0.147339987	0.004305
Rekreační oblasti	Dopravní infrastruktura	0.055263304	0.001615
Zemědělský půdní fond	Dopravní infrastruktura	0.172831672	0.00505
Industriální zástavba	Industriální zástavba	6.739098652	0.196913
Lesy a přírodní oblasti	Industriální zástavba	0.002672273	7.81E-05
Moře	Industriální zástavba	0.021238198	0.000621
Rekreační oblasti	Industriální zástavba	0.119077335	0.003479
Zemědělský půdní fond	Industriální zástavba	0.60890635	0.017792
Doly, skládky, staveniště	Obytná zástavba	0.583724953	0.017056
Dopravní infrastruktura	Obytná zástavba	0.605081611	0.01768
Industriální zástavba	Obytná zástavba	0.025942168	0.000758
Lesy a přírodní oblasti	Obytná zástavba	0.152767201	0.004464
Moře	Obytná zástavba	0.000685505	2E-05
Obytná zástavba	Obytná zástavba	69.41511009	2.028272
Rekreační oblasti	Obytná zástavba	0.088588413	0.002589
Zemědělský půdní fond	Obytná zástavba	1.092777457	0.03193
Industriální zástavba	Rekreační oblasti	0.086677644	0.002533
Lesy a přírodní oblasti	Rekreační oblasti	0.267303566	0.00781
Obytná zástavba	Rekreační oblasti	0.02818096	0.000823
Rekreační oblasti	Rekreační oblasti	3.259027297	0.095227
Zemědělský půdní fond	Rekreační oblasti	0.3005924	0.008783

Pokryv1990**Pokryv2018****POLY_AREA** procentuálně

Dopravní infrastruktura	Moře	0.086884684	0.002539
-------------------------	------	-------------	----------

Industriální zástavba	Moře	0.003750268	0.00011
-----------------------	------	-------------	---------

Industriální zástavba	Zemědělský půdní fond	0.022790893	0.000666
-----------------------	-----------------------	-------------	----------

Obytná zástavba	Zemědělský půdní fond	0.116229302	0.003396
-----------------	-----------------------	-------------	----------

Rekreační oblasti	Zemědělský půdní fond	0.456808736	0.013348
-------------------	-----------------------	-------------	----------

Pokryv1990	Pokryv2018	POLY_AREA pravená ploch		typ
Doly, sklárky, staveniště	Doly, sklárky, staveniště	2.744269168	2.744269168	
Industriální zástavba	Doly, sklárky, staveniště	0.235842562	0.235842562	
Lesy a přírodní oblasti	Doly, sklárky, staveniště	1.12018683	1.12018683	
Obytná zástavba	Doly, sklárky, staveniště	0.001616093	0.001616093	
Zemědělský půdní fond	Doly, sklárky, staveniště	0.135327415	0.135327415	
Doly, sklárky, staveniště	Dopravní infrastruktura	0.389892206	0.389892206	
Dopravní infrastruktura	Dopravní infrastruktura	5.266791886	5.266791886	
Industriální zástavba	Dopravní infrastruktura	0.197150331	0.197150331	
Lesy a přírodní oblasti	Dopravní infrastruktura	0.099229523	0.099229523	
Moře	Dopravní infrastruktura	0.365848126	0.278963443	
Obytná zástavba	Dopravní infrastruktura	0.147339987	0.147339987	
Rekreační oblasti	Dopravní infrastruktura	0.055263304	0.055263304	
Zemědělský půdní fond	Dopravní infrastruktura	0.172831672	0.172831672	
Industriální zástavba	Industriální zástavba	6.739098652	6.739098652	
Lesy a přírodní oblasti	Industriální zástavba	0.002672273	0.002672273	
Moře	Industriální zástavba	0.021238198	0.01748793	
Rekreační oblasti	Industriální zástavba	0.119077335	0.119077335	
Zemědělský půdní fond	Industriální zástavba	0.60890635	0.586115456	
Doly, sklárky, staveniště	Obytná zástavba	0.583724953	0.583724953	
Dopravní infrastruktura	Obytná zástavba	0.605081611	0.605081611	
Industriální zástavba	Obytná zástavba	0.025942168	0.025942168	
Lesy a přírodní oblasti	Obytná zástavba	0.152767201	0.152767201	
Moře	Obytná zástavba	0.000685505	0.000685505	
Obytná zástavba	Obytná zástavba	69.41511009	69.41511009	
Rekreační oblasti	Obytná zástavba	0.088588413	0.088588413	
Zemědělský půdní fond	Obytná zástavba	1.092777457	0.976548155	
Industriální zástavba	Rekreační oblasti	0.086677644	0.086677644	
Lesy a přírodní oblasti	Rekreační oblasti	0.267303566	0.267303566	
Obytná zástavba	Rekreační oblasti	0.02818096	0.02818096	
Rekreační oblasti	Rekreační oblasti	3.259027297	3.259027297	
Zemědělský půdní fond	Rekreační oblasti	0.3005924	0	

Pokryv1990	Pokryv2018	POLY_ARE	opravená	typ
Doly, sklárky, staveniště	Dopravní infra:	0.3898922	0.389892	změna zástavby
Doly, sklárky, staveniště	Obytná zástav	0.583725	0.583725	změna zástavby
Dopravní infrastruktura	Dopravní infra:	5.2667919	5.266792	změna zástavby
Dopravní infrastruktura	Obytná zástav	0.6050816	0.605082	změna zástavby
Industriální zástavba	Doly, sklárky,	0.2358426	0.235843	změna zástavby
Industriální zástavba	Dopravní infra:	0.1971503	0.19715	změna zástavby
Industriální zástavba	Obytná zástav	0.0259422	0.025942	změna zástavby
Industriální zástavba	Rekreační obl:	0.0866776	0.086678	změna zástavby
Lesy a přírodní oblasti	Doly, sklárky,	1.1201868	1.120187	nová zástavba
Lesy a přírodní oblasti	Dopravní infra:	0.0992295	0.09923	nová zástavba
Lesy a přírodní oblasti	Industriální zá:	0.0026723	0.002672	nová zástavba
Lesy a přírodní oblasti	Obytná zástav	0.1527672	0.152767	nová zástavba
Lesy a přírodní oblasti	Rekreační obl:	0.2673036	0.267304	nová zástavba
Moře	Dopravní infra:	0.3658481	0.278963	nová zástavba
Moře	Industriální zá:	0.0212382	0.017488	nová zástavba
Moře	Obytná zástav	0.0006855	0.000686	nová zástavba
Obytná zástavba	Doly, sklárky,	0.0016161	0.001616	změna zástavby
Obytná zástavba	Dopravní infra:	0.14734	0.14734	změna zástavby
Obytná zástavba	Rekreační obl:	0.028181	0.028181	změna zástavby
Rekreační oblasti	Dopravní infra:	0.0552633	0.055263	změna zástavby
Rekreační oblasti	Industriální zá:	0.1190773	0.119077	změna zástavby
Rekreační oblasti	Obytná zástav	0.0885884	0.088588	změna zástavby
Zemědělský půdní fond	Doly, sklárky,	0.1353274	0.135327	nová zástavba
Zemědělský půdní fond	Dopravní infra:	0.1728317	0.172832	nová zástavba
Zemědělský půdní fond	Industriální zá:	0.6089063	0.586115	nová zástavba
Zemědělský půdní fond	Obytná zástav	1.0927775	0.976548	nová zástavba
Zemědělský půdní fond	Rekreační obl:	0.3005924	0	nová zástavba
Doly, sklárky, staveniště		3.986268618	3.01	
Dopravní infrastruktura		5.958758181	0.09	
Industriální zástavba		7.311252519	6.77	
Obytná zástavba		69.70847643	69.53	
Rekreační oblasti		3.978765085	3.72	
Součet z opravená plocha				
Pokryv1990	Celkem			
Lesy a přírodní oblasti		1.642159392		
Moře		0.297136878		
Zemědělský půdní fond		1.870822697		
Celkový součet		3.810118967		

Lesy a přírodní oblasti	Moře		
1.642159392	0.297136878		1.870823

:Rekreační oblasti2018 #CBC3E3
:Zemědělský půdní fond1990 #ffff00
:Lesy a přírodní oblasti1990 #00FF00
:Mokřady a vodní plochy1990 #0000ff

Doly, skládky, staveniště1990[0,4]Dopravní infrastruktura2018
Doly, skládky, staveniště1990[0,6]Obytná zástavba2018
Dopravní infrastruktura1990[5,3]Dopravní infrastruktura2018
Dopravní infrastruktura1990[0,6]Obytná zástavba2018
Industriální zástavba1990[0,2]Doly, skládky, staveniště2018
Industriální zástavba1990[0,2]Dopravní infrastruktura2018
Industriální zástavba1990[0]Obytná zástavba2018
Industriální zástavba1990[0,1]Rekreační oblasti2018
Lesy a přírodní oblasti1990[1,1]Doly, skládky, staveniště2018
Lesy a přírodní oblasti1990[0,1]Dopravní infrastruktura2018
Lesy a přírodní oblasti1990[0]Industriální zástavba2018
Lesy a přírodní oblasti1990[0,2]Obytná zástavba2018
Lesy a přírodní oblasti1990[0,3]Rekreační oblasti2018
Moře1990[0,3]Dopravní infrastruktura2018
Moře1990[0]Industriální zástavba2018
Moře1990[0]Obytná zástavba2018
Obytná zástavba1990[0]Doly, skládky, staveniště2018
Obytná zástavba1990[0,1]Dopravní infrastruktura2018
Obytná zástavba1990[0]Rekreační oblasti2018
Rekreační oblasti1990[0,1]Dopravní infrastruktura2018
Rekreační oblasti1990[0,1]Industriální zástavba2018
Rekreační oblasti1990[0,1]Obytná zástavba2018
Zemědělský půdní fond1990[0,1]Doly, skládky, staveniště2018
Zemědělský půdní fond1990[0,2]Dopravní infrastruktura2018
Zemědělský půdní fond1990[0,6]Industriální zástavba2018
Zemědělský půdní fond1990[1]Obytná zástavba2018
Zemědělský půdní fond1990[0]Rekreační oblasti2018
Doly, skládky, staveniště1990[3]Doly, skládky, staveniště2018
Dopravní infrastruktura1990[0,1]Dopravní infrastruktura2018
Industriální zástavba1990[6,8]Industriální zástavba2018
Obytná zástavba1990[69,5]Obytná zástavba2018
Rekreační oblasti1990[3,7]Rekreační oblasti2018

:Obytná zástavba1990 #ff0000
:Obytná zástavba2018 #ff0000
:Industriální zástavba1990 #91A
:Industriální zástavba2018 #91A
:Doly, skládky, staveniště1990 #000000
:Doly, skládky, staveniště2018 #000000
:Dopravní infrastruktura1990 #58181F
:Dopravní infrastruktura2018 #58181F
:Rekreační oblasti1990 #CBC3E3
:Rekreační oblasti2018 #CBC3E3
:Zemědělský půdní fond1990 #ffff00
:Lesy a přírodní oblasti1990 #00FF00
:Mokřady a vodní plochy1990 #0000ff
:Moře1990 #0000ff

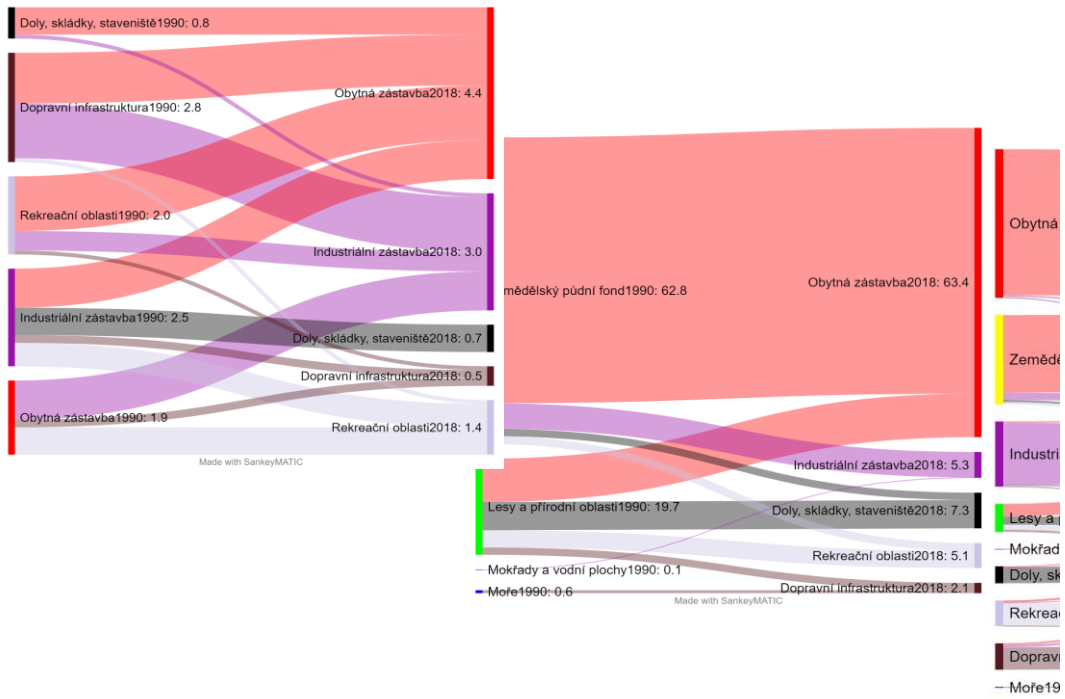
nová zástavba	změna zástavby
Lesy a přírodní oblasti1990[1,1]Doly, skládky, stavenišť	Doly, skládky, stavenišť1990[0,4]Dopravní in
Lesy a přírodní oblasti1990[0,1]Dopravní infrastruktura20	Doly, skládky, stavenišť1990[0,6]Obytná zást
Lesy a přírodní oblasti1990[0]Industriální zástavba2018	Dopravní infrastruktura1990[0,6]Obytná zást
Lesy a přírodní oblasti1990[0,2]Obytná zástavba2018	Industriální zástavba1990[0,2]Doly, skládky, s
Lesy a přírodní oblasti1990[0,3]Rekreační oblasti2018	Industriální zástavba1990[0,2]Dopravní infrastr
Moře1990[0,3]Dopravní infrastruktura2018	Industriální zástavba1990[0]Obytná zástavba
Moře1990[0]Industriální zástavba2018	Industriální zástavba1990[0,1]Rekreační obla
Moře1990[0]Obytná zástavba2018	Obytná zástavba1990[0]Doly, skládky, staveni
Zemědělský půdní fond1990[0,1]Doly, skládky, stavenišť	Obytná zástavba1990[0,1]Dopravní infrastrukt
Zemědělský půdní fond1990[0,2]Dopravní infrastruktura2	Obytná zástavba1990[0]Rekreační oblasti201
Zemědělský půdní fond1990[0,6]Industriální zástavba201	Rekreační oblasti1990[0,1]Dopravní infrastruk
Zemědělský půdní fond1990[1]Obytná zástavba2018	Rekreační oblasti1990[0,1]Industriální zástav
Zemědělský půdní fond1990[0]Rekreační oblasti2018	Rekreační oblasti1990[0,1]Obytná zástavba20

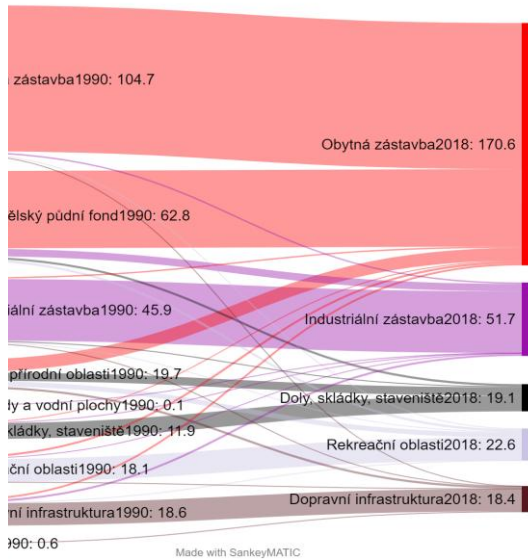
frastruktura2018
lavba2018
vba2018
taveniště2018
truktura2018
2018
sti2018
iště2018
tura2018
8
tura2018
ja2018
018

Součet z POLY_AREA	
Pokryv2018	Celkem
Doly, skládky, staveniště	14.60153882
Dopravní infrastruktura	17.94339103
Industriální zástavba	49.65143641
Lesy a přírodní oblasti	1044.230925
Mokřady a vodní plochy	66.12593911
Moře	1654.65328
Obytná zástavba	170.4995146
Rekreační oblasti	22.57842667
Zemědělský půdní fond	807.4249652
Celkový součet	3847.709417

Tallinn	1990 km ²	procento	2018 km ²	procento	rozdíl 2018
Doly, skládky, staveniště	11.9	0.3%	14.6	0.4%	2.7
Dopravní infrastruktura	18.7	0.5%	17.9	0.5%	-0.8
Industriální zástavba	45.9	1.2%	49.7	1.3%	3.8
Lesy a přírodní oblasti	1060.1	27.6%	1044.2	27.1%	-15.9
Mokřady a vodní plochy	58.3	1.5%	66.1	1.7%	7.9
Moře	1654.6	43.0%	1654.7	43.0%	0.1
Obytná zástavba	104.7	2.7%	170.5	4.4%	65.8
Rekreační oblasti	18.1	0.5%	22.6	0.6%	4.5
Zemědělský půdní fond	875.5	22.8%	807.4	21.0%	-68.1
Celkový součet	3847.709417		3847.709		

růst %
22.5
-4.1
8.2
-1.5
13.5
0.0
62.9
24.8
-7.8





Pokryv1990	Pokryv2018	POLY_AREA	typ
Lesy a přírodní oblasti	Doly, skládky, staveniště	5.75850351	ostatní
Lesy a přírodní oblasti	Dopravní infrastruktura	2.318932076	ostatní
Lesy a přírodní oblasti	Industriální zástavba	2.343094407	ostatní
Lesy a přírodní oblasti	Lesy a přírodní oblasti	1005.534185	ostatní
Lesy a přírodní oblasti	Mokřady a vodní plochy	8.000120649	ostatní
Lesy a přírodní oblasti	Moře	0.666929786	ostatní
Lesy a přírodní oblasti	Obytná zástavba	9.235323619	ostatní
Lesy a přírodní oblasti	Rekreační oblasti	3.824768082	ostatní
Lesy a přírodní oblasti	Zemědělský půdní fond	22.44838199	ostatní
Mokřady a vodní plochy	Industriální zástavba	0.119731691	ostatní
Mokřady a vodní plochy	Lesy a přírodní oblasti	1.638146275	ostatní
Mokřady a vodní plochy	Mokřady a vodní plochy	56.36773684	ostatní
Mokřady a vodní plochy	Obytná zástavba	5.28951E-05	ostatní
Mokřady a vodní plochy	Zemědělský půdní fond	0.125696584	ostatní
Moře	Dopravní infrastruktura	0.86643085	ostatní
Moře	Industriální zástavba	0.00545548	ostatní
Moře	Lesy a přírodní oblasti	0.214551349	ostatní
Moře	Moře	1653.470617	ostatní
Zemědělský půdní fond	Doly, skládky, staveniště	1.452213225	ostatní
Zemědělský půdní fond	Dopravní infrastruktura	0.656009292	ostatní
Zemědělský půdní fond	Industriální zástavba	5.581245401	ostatní
Zemědělský půdní fond	Lesy a přírodní oblasti	27.50908494	ostatní
Zemědělský půdní fond	Mokřady a vodní plochy	0.695680958	ostatní
Zemědělský půdní fond	Moře	0.139327162	ostatní
Zemědělský půdní fond	Obytná zástavba	56.91832853	ostatní
Zemědělský půdní fond	Rekreační oblasti	1.560837866	ostatní
Zemědělský půdní fond	Zemědělský půdní fond	780.995131	ostatní
Doly, skládky, staveniště	Doly, skládky, staveniště	6.626747198	zástavba
Doly, skládky, staveniště	Dopravní infrastruktura	0.000168389	zástavba
Doly, skládky, staveniště	Industriální zástavba	0.103507324	zástavba
Doly, skládky, staveniště	Lesy a přírodní oblasti	3.43151671	zástavba
Doly, skládky, staveniště	Mokřady a vodní plochy	1.062400662	zástavba
Doly, skládky, staveniště	Moře	0.000466488	zástavba
Doly, skládky, staveniště	Obytná zástavba	0.684193521	zástavba
Doly, skládky, staveniště	Zemědělský půdní fond	0.010555103	zástavba
Dopravní infrastruktura	Doly, skládky, staveniště	0.049197258	zástavba
Dopravní infrastruktura	Dopravní infrastruktura	13.63461935	zástavba
Dopravní infrastruktura	Industriální zástavba	1.441552292	zástavba
Dopravní infrastruktura	Lesy a přírodní oblasti	0.858780992	zástavba
Dopravní infrastruktura	Moře	0.263208551	zástavba
Dopravní infrastruktura	Obytná zástavba	1.266124015	zástavba
Dopravní infrastruktura	Rekreační oblasti	0.117351148	zástavba
Dopravní infrastruktura	Zemědělský půdní fond	1.07861067	zástavba
Industriální zástavba	Doly, skládky, staveniště	0.714877628	zástavba
Industriální zástavba	Dopravní infrastruktura	0.166160768	zástavba
Industriální zástavba	Industriální zástavba	38.57232068	zástavba
Industriální zástavba	Lesy a přírodní oblasti	4.38196129	zástavba
Industriální zástavba	Moře	0.020844068	zástavba
Industriální zástavba	Obytná zástavba	1.024909643	zástavba
Industriální zástavba	Rekreační oblasti	0.599489522	zástavba
Industriální zástavba	Zemědělský půdní fond	0.387311873	zástavba
Obytná zástavba	Dopravní infrastruktura	0.200955458	zástavba
Obytná zástavba	Industriální zástavba	1.030204847	zástavba
Obytná zástavba	Lesy a přírodní oblasti	0.382825898	zástavba
Obytná zástavba	Moře	0.070545681	zástavba
Obytná zástavba	Obytná zástavba	99.92687989	zástavba
Obytná zástavba	Rekreační oblasti	0.689379063	zástavba

Obytná zástavba	Zemědělský půdní fond	2.379277999	zástavba
Rekreační oblasti	Dopravní infrastruktura	0.100114849	zástavba
Rekreační oblasti	Industriální zástavba	0.454324294	zástavba
Rekreační oblasti	Lesy a přírodní oblasti	0.279872479	zástavba
Rekreační oblasti	Moře	0.021341635	zástavba
Rekreační oblasti	Obytná zástavba	1.443702502	zástavba
Rekreační oblasti	Rekreační oblasti	15.78660099	zástavba

3847.709417

zástavba 1990 199.2629
nová zástavba 13.39

Pokryv1990	Pokryv2018	POLY_AREA
Doly, sklárky, staveniště	Doly, sklárky, staveniště	6.626747198
Dopravní infrastruktura	Doly, sklárky, staveniště	0.049197258
Industriální zástavba	Doly, sklárky, staveniště	0.714877628
Lesy a přírodní oblasti	Doly, sklárky, staveniště	5.75850351
Zemědělský půdní fond	Doly, sklárky, staveniště	1.452213225
Doly, sklárky, staveniště	Dopravní infrastruktura	0.000168389
Dopravní infrastruktura	Dopravní infrastruktura	13.63461935
Industriální zástavba	Dopravní infrastruktura	0.166160768
Lesy a přírodní oblasti	Dopravní infrastruktura	2.318932076
Moře	Dopravní infrastruktura	0.86643085
Obytná zástavba	Dopravní infrastruktura	0.200955458
Rekreační oblasti	Dopravní infrastruktura	0.100114849
Zemědělský půdní fond	Dopravní infrastruktura	0.656009292
Doly, sklárky, staveniště	Industriální zástavba	0.103507324
Dopravní infrastruktura	Industriální zástavba	1.441552292
Industriální zástavba	Industriální zástavba	38.57232068
Lesy a přírodní oblasti	Industriální zástavba	2.343094407
Mokřady a vodní plochy	Industriální zástavba	0.119731691
Moře	Industriální zástavba	0.00545548
Obytná zástavba	Industriální zástavba	1.030204847
Rekreační oblasti	Industriální zástavba	0.454324294
Zemědělský půdní fond	Industriální zástavba	5.581245401
Doly, sklárky, staveniště	Obytná zástavba	0.684193521
Dopravní infrastruktura	Obytná zástavba	1.266124015
Industriální zástavba	Obytná zástavba	1.024909643
Lesy a přírodní oblasti	Obytná zástavba	9.235323619
Mokřady a vodní plochy	Obytná zástavba	5.28951E-05
Obytná zástavba	Obytná zástavba	99.92687989
Rekreační oblasti	Obytná zástavba	1.443702502
Zemědělský půdní fond	Obytná zástavba	56.91832853
Dopravní infrastruktura	Rekreační oblasti	0.117351148
Industriální zástavba	Rekreační oblasti	0.599489522
Lesy a přírodní oblasti	Rekreační oblasti	3.824768082
Obytná zástavba	Rekreační oblasti	0.689379063
Rekreační oblasti	Rekreační oblasti	15.78660099
Zemědělský půdní fond	Rekreační oblasti	1.560837866

Pokryv1990	Pokryv2018	POLY_AREA
Dopravní infrastruktura	Lesy a přírodní oblasti	0.858780992
Dopravní infrastruktura	Moře	0.263208551
Dopravní infrastruktura	Zemědělský půdní fond	1.07861067
Industriální zástavba	Lesy a přírodní oblasti	4.38196129
Industriální zástavba	Moře	0.020844068
Industriální zástavba	Zemědělský půdní fond	0.387311873
Obytná zástavba	Lesy a přírodní oblasti	0.382825898
Obytná zástavba	Zemědělský půdní fond	2.379277999
Rekreační oblasti	Lesy a přírodní oblasti	0.279872479

Pokryv1990
Doly, skládky, staveniště
Dopravní infrastruktura
Industriální zástavba
Lesy a přírodní oblasti
Zemědělský půdní fond
Doly, skládky, staveniště
Dopravní infrastruktura
Industriální zástavba
Lesy a přírodní oblasti
Moře
Obytná zástavba
Rekreační oblasti
Zemědělský půdní fond
Doly, skládky, staveniště
Dopravní infrastruktura
Industriální zástavba
Lesy a přírodní oblasti
Mokřady a vodní plochy
Moře
Obytná zástavba
Rekreační oblasti
Zemědělský půdní fond
Doly, skládky, staveniště
Dopravní infrastruktura
Industriální zástavba
Lesy a přírodní oblasti
Mokřady a vodní plochy
Obytná zástavba
Rekreační oblasti
Zemědělský půdní fond
Dopravní infrastruktura
Industriální zástavba
Lesy a přírodní oblasti
Obytná zástavba
Rekreační oblasti
Zemědělský půdní fond

Pokryv2018 'OLY_ARE:avená rozl typ

Dopravní infras	0.000168	0.00	změna zástavby	Doly, sklád
Industriální zás	0.103507	0.10	změna zástavby	Doly, sklád
Obytná zástav	0.684194	0.68	změna zástavby	Doly, sklád
Doly, skládky, s	0.049197	0.05	změna zástavby	Dopravní in
Industriální zás	1.441552	1.44	změna zástavby	Dopravní in
Obytná zástav	1.266124	1.27	změna zástavby	Dopravní in
Rekreační obla	0.117351	0.12	změna zástavby	Dopravní in
Doly, skládky, s	0.714878	0.71	změna zástavby	Industriální
Dopravní infras	0.166161	0.17	změna zástavby	Industriální
Obytná zástav	1.02491	1.02	změna zástavby	Industriální
Rekreační obla	0.59949	0.60	změna zástavby	Industriální
Doly, skládky, s	5.758504	5.76	nová zástavba	Lesy a příc
Dopravní infras	2.318932	1.46	nová zástavba	Lesy a příc
Industriální zás	2.343094	0.00	nová zástavba	Lesy a příc
Obytná zástav	9.235324	8.85	nová zástavba	Lesy a příc
Rekreační obla	3.824768	3.54	nová zástavba	Lesy a příc
Industriální zás	0.119732	0.12	nová zástavba	Mokřady a
Obytná zástav	5.29E-05	0.00	nová zástavba	Mokřady a
Dopravní infras	0.866431	0.60	nová zástavba	Moře1990[(
Industriální zás	0.005455	0.00	nová zástavba	Moře1990[(
Dopravní infras	0.200955	0.20	změna zástavby	Obytná zás
Industriální zás	1.030205	1.03	změna zástavby	Obytná zás
Rekreační obla	0.689379	0.69	změna zástavby	Obytná zás
Dopravní infras	0.100115	0.10	změna zástavby	Rekreační i
Industriální zás	0.454324	0.45	změna zástavby	Rekreační i
Obytná zástav	1.443703	1.44	změna zástavby	Rekreační i
Doly, skládky, s	1.452213	1.45	nová zástavba	Zemědělsk
Dopravní infras	0.656009	0.00	nová zástavba	Zemědělsk
Industriální zás	5.581245	5.19	nová zástavba	Zemědělsk
Obytná zástav	56.91833	54.54	nová zástavba	Zemědělsk
Rekreační obla	1.560838	1.56	nová zástavba	Zemědělsk
	11.91955539	11.13		Doly, sklád
	18.70944428	15.84		Dopravní in
	45.86787547	43.36		Industriální
	104.6800688	102.76		Obytná zás
	18.08595675	16.09		Rekreační i
Celkem				
	17.57718103			:Obytná zás
	0.119784586			:Obytná zás
	0.58783371			:Industriáln
	62.32343378			:Industriáln
				:Doly, sklác
				:Doly, sklác
				:Dopravní ii
				:Dopravní ii
				:Rekreační
				:Rekreační
				:Zemědělsk
				:Lesy a přír
				:Mokřady a
Mokřady a vod	Moře	Zemědělský půdní fond		
0.119784586	0.587834	62.32343		

ky, staveniště1990[0]Dopravní infrastruktura2018
ky, staveniště1990[0,1]Industriální zástavba2018
ky, staveniště1990[0,7]Obytná zástavba2018
ifrastruktura1990[0]Doly, skládky, staveniště2018
ifrastruktura1990[1,4]Industriální zástavba2018
ifrastruktura1990[1,3]Obytná zástavba2018
ifrastruktura1990[0,1]Rekreační oblasti2018
zástavba1990[0,7]Doly, skládky, staveniště2018
zástavba1990[0,2]Dopravní infrastruktura2018
zástavba1990[1]Obytná zástavba2018
zástavba1990[0,6]Rekreační oblasti2018
odní oblasti1990[5,8]Doly, skládky, staveniště2018
odní oblasti1990[1,5]Dopravní infrastruktura2018
odní oblasti1990[0]Industriální zástavba2018
odní oblasti1990[8,9]Obytná zástavba2018
odní oblasti1990[3,5]Rekreační oblasti2018
vodní plochy1990[0,1]Industriální zástavba2018
vodní plochy1990[0]Obytná zástavba2018
0,6]Dopravní infrastruktura2018
0]Industriální zástavba2018
stavba1990[0,2]Dopravní infrastruktura2018
stavba1990[1]Industriální zástavba2018
stavba1990[0,7]Rekreační oblasti2018
oblasti1990[0,1]Dopravní infrastruktura2018
oblasti1990[0,5]Industriální zástavba2018
oblasti1990[1,4]Obytná zástavba2018
ý půdní fond1990[1,5]Doly, skládky, staveniště2018
ý půdní fond1990[0]Dopravní infrastruktura2018
ý půdní fond1990[5,2]Industriální zástavba2018
ý půdní fond1990[54,5]Obytná zástavba2018
ý půdní fond1990[1,6]Rekreační oblasti2018
ky, staveniště1990[11,1]Doly, skládky, staveniště2018
ifrastruktura1990[15,8]Dopravní infrastruktura2018
zástavba1990[43,4]Industriální zástavba2018
stavba1990[102,8]Obytná zástavba2018
oblasti1990[16,1]Rekreační oblasti2018

nová zástavba

Lesy a přírodní oblasti1990[5,8]Do
Lesy a přírodní oblasti1990[1,5]Do
Lesy a přírodní oblasti1990[0]Indu:
Lesy a přírodní oblasti1990[8,9]Ot
Lesy a přírodní oblasti1990[3,5]Re
Mokřady a vodní plochy1990[0,1]Ir
Mokřady a vodní plochy1990[0]Ob
Moře1990[0,6]Dopravní infrastrukt
Moře1990[0]Industriální zástavbaž
Zemědělský půdní fond1990[1,5]D
Zemědělský půdní fond1990[0]Doj
Zemědělský půdní fond1990[5,2]Ir
Zemědělský půdní fond1990[54,5]
Zemědělský půdní fond1990[1,6]R

stavba1990 #ff0000

stavba2018 #ff0000

í zástavba1990 #91A

í zástavba2018 #91A

lky, staveniště1990 #000000

lky, staveniště2018 #000000

nfrastruktura1990 #58181F

nfrastruktura2018 #58181F

oblasti1990 #CBC3E3

oblasti2018 #CBC3E3

ý půdní fond1990 #ffff00

odní oblasti1990 #00FF00

vodní plochy1990 #0000ff

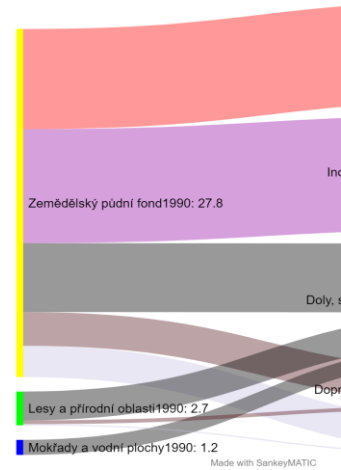
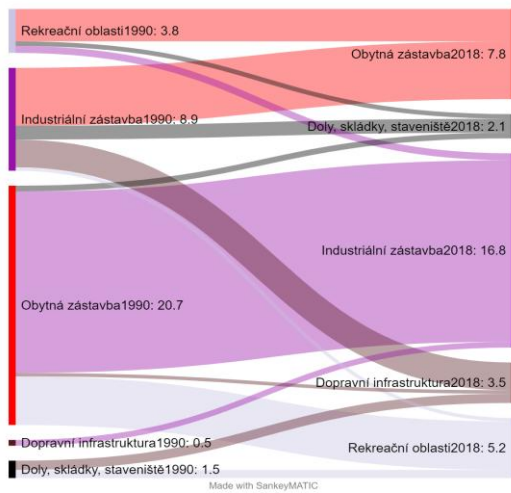
změna zástavby

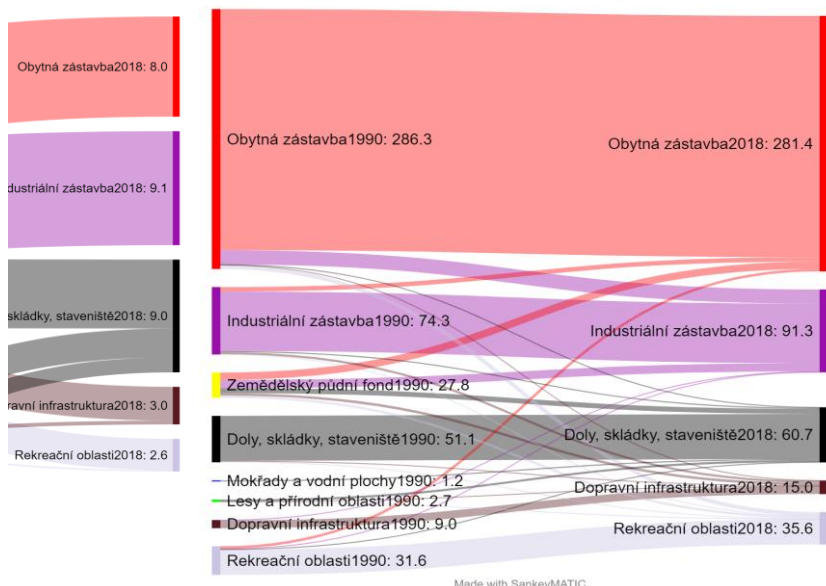
Doly, sklárky, staveniště2 Doly, sklárky, staveniště1990[0]Dopravní infrastruktura2018
Dopravní infrastruktura20 Doly, sklárky, staveniště1990[0,1]Industriální zástavba2018
Industriální zástavba2018 Doly, sklárky, staveniště1990[0,7]Obytná zástavba2018
Obytná zástavba2018 Dopravní infrastruktura1990[0]Doly, sklárky, staveniště2018
Rekreační oblasti2018 Dopravní infrastruktura1990[1,4]Industriální zástavba2018
Industriální zástavba2018 Dopravní infrastruktura1990[1,3]Obytná zástavba2018
Obytná zástavba2018 Dopravní infrastruktura1990[0,1]Rekreační oblasti2018
Infrastruktura2018 Industriální zástavba1990[0,7]Doly, sklárky, staveniště2018
2018 Industriální zástavba1990[0,2]Dopravní infrastruktura2018
Doly, sklárky, staveniště Industriální zástavba1990[1]Obytná zástavba2018
Dopravní infrastruktura2018 Industriální zástavba1990[0,6]Rekreační oblasti2018
Industriální zástavba2018 Obytná zástavba1990[0,2]Dopravní infrastruktura2018
Obytná zástavba2018 Obytná zástavba1990[1]Industriální zástavba2018
Rekreační oblasti2018 Obytná zástavba1990[0,7]Rekreační oblasti2018
Rekreační oblasti1990[0,1]Dopravní infrastruktura2018
Rekreační oblasti1990[0,5]Industriální zástavba2018
Rekreační oblasti1990[1,4]Obytná zástavba2018

Součet z POLY_AREA	
Pokryv2018	Celkem
Doly, skládky, staveniště	38.83350439
Dopravní infrastruktura	15.0612711
Industriální zástavba	90.80609864
Lesy a přírodní oblasti	1747.053747
Mokřady a vodní plochy	45.22899563
Obytná zástavba	281.6593014
Rekreační oblasti	32.92047835
Zemědělský půdní fond	1596.145795
Celkový součet	3847.709191

Sofia	1990 km ²	procento	2018 km ²	procento
Doly, skládky, staveniště	51.1	1.3%	38.8	1.0%
Dopravní infrastruktura	9.0	0.2%	15.1	0.4%
Industriální zástavba	74.4	1.9%	90.8	2.4%
Lesy a přírodní oblasti	1740.6	45.2%	1747.1	45.4%
Mokřady a vodní plochy	41.4	1.1%	45.2	1.2%
Obytná zástavba	286.3	7.4%	281.7	7.3%
Rekreační oblasti	31.7	0.8%	32.9	0.9%
Zemědělský půdní fond	1613.2	41.9%	1596.1	41.5%
	3847.709191		3847.709	

rozdíl 2018	růst %
-12.3	-24.0
6.0	66.6
16.4	22.1
6.5	0.4
3.8	9.1
-4.7	-1.6
1.2	3.8
-17.0	-1.1





Pokryv1990	Pokryv2018	POLY_AREA	typ
Lesy a přírodní oblasti	Lesy a přírodní oblasti	1660.92387	ostatní
Lesy a přírodní oblasti	Mokřady a vodní plochy	1.063559553	ostatní
Lesy a přírodní oblasti	Zemědělský půdní fond	72.41590864	ostatní
Lesy a přírodní oblasti	Doly, skládky, staveniště	2.312429077	ostatní
Lesy a přírodní oblasti	Dopravní infrastruktura	0.317922207	ostatní
Lesy a přírodní oblasti	Industriální zástavba	0.178522727	ostatní
Lesy a přírodní oblasti	Obytná zástavba	3.240116594	ostatní
Lesy a přírodní oblasti	Rekreační oblasti	0.120104246	ostatní
Mokřady a vodní plochy	Lesy a přírodní oblasti	0.22719111	ostatní
Mokřady a vodní plochy	Mokřady a vodní plochy	38.2955463	ostatní
Mokřady a vodní plochy	Zemědělský půdní fond	1.692292212	ostatní
Mokřady a vodní plochy	Doly, skládky, staveniště	1.2297206	ostatní
Mokřady a vodní plochy	Industriální zástavba	0.001068971	ostatní
Zemědělský půdní fond	Lesy a přírodní oblasti	77.8006291	ostatní
Zemědělský půdní fond	Mokřady a vodní plochy	1.343034854	ostatní
Zemědělský půdní fond	Zemědělský půdní fond	1482.921884	ostatní
Zemědělský půdní fond	Doly, skládky, staveniště	5.486355155	ostatní
Zemědělský půdní fond	Dopravní infrastruktura	2.785265225	ostatní
Zemědělský půdní fond	Industriální zástavba	13.01985308	ostatní
Zemědělský půdní fond	Obytná zástavba	27.29814142	ostatní
Zemědělský půdní fond	Rekreační oblasti	2.494987267	ostatní
Doly, skládky, staveniště	Lesy a přírodní oblasti	3.783840556	zástavba
Doly, skládky, staveniště	Mokřady a vodní plochy	3.811571605	zástavba
Doly, skládky, staveniště	Zemědělský půdní fond	13.5948132	zástavba
Doly, skládky, staveniště	Doly, skládky, staveniště	27.77928389	zástavba
Doly, skládky, staveniště	Dopravní infrastruktura	0.758848745	zástavba
Doly, skládky, staveniště	Industriální zástavba	0.3844821	zástavba
Doly, skládky, staveniště	Obytná zástavba	0.23821504	zástavba
Doly, skládky, staveniště	Rekreační oblasti	0.745181243	zástavba
Dopravní infrastruktura	Zemědělský půdní fond	0.039268714	zástavba
Dopravní infrastruktura	Dopravní infrastruktura	8.508700394	zástavba
Dopravní infrastruktura	Industriální zástavba	0.479676962	zástavba
Dopravní infrastruktura	Obytná zástavba	0.012120122	zástavba
Dopravní infrastruktura	Rekreační oblasti	0.002970182	zástavba
Industriální zástavba	Lesy a přírodní oblasti	0.490426046	zástavba
Industriální zástavba	Mokřady a vodní plochy	0.659216266	zástavba
Industriální zástavba	Zemědělský půdní fond	3.915415804	zástavba
Industriální zástavba	Doly, skládky, staveniště	1.187321008	zástavba
Industriální zástavba	Dopravní infrastruktura	2.401350817	zástavba
Industriální zástavba	Industriální zástavba	60.36814276	zástavba
Industriální zástavba	Obytná zástavba	5.021698089	zástavba
Industriální zástavba	Rekreační oblasti	0.318492336	zástavba
Obytná zástavba	Lesy a přírodní oblasti	3.285856193	zástavba
Obytná zástavba	Mokřady a vodní plochy	0.025978547	zástavba
Obytná zástavba	Zemědělský půdní fond	19.3369458	zástavba
Obytná zástavba	Doly, skládky, staveniště	0.464446243	zástavba
Obytná zástavba	Dopravní infrastruktura	0.287887506	zástavba
Obytná zástavba	Industriální zástavba	15.73442688	zástavba
Obytná zástavba	Obytná zástavba	242.9997982	zástavba
Obytná zástavba	Rekreační oblasti	4.195920206	zástavba
Rekreační oblasti	Lesy a přírodní oblasti	0.54193345	zástavba
Rekreační oblasti	Mokřady a vodní plochy	0.030088502	zástavba
Rekreační oblasti	Zemědělský půdní fond	2.22926657	zástavba

Rekreační oblasti	Doly, skládky, staveniště	0.373948412	zástavba
Rekreační oblasti	Dopravní infrastruktura	0.001296206	zástavba
Rekreační oblasti	Industriální zástavba	0.639925155	zástavba
Rekreační oblasti	Obytná zástavba	2.849211953	zástavba
Rekreační oblasti	Rekreační oblasti	25.04282287	zástavba
		3847.709191	
		zástavba 1990	452.540789
		nová zástavba	13.558

Pokryv1990	Pokryv2018	POLY_AREA	Pokryv1990
Doly, sklárky, staveniště	Doly, sklárky, staveniště	27.77928389	
Industriální zástavba	Doly, sklárky, staveniště	1.187321008	
Lesy a přírodní oblasti	Doly, sklárky, staveniště	2.312429077	
Mokřady a vodní plochy	Doly, sklárky, staveniště	1.2297206	
Obytná zástavba	Doly, sklárky, staveniště	0.464446243	
Rekreační oblasti	Doly, sklárky, staveniště	0.373948412	
Zemědělský půdní fond	Doly, sklárky, staveniště	5.486355155	
Doly, sklárky, staveniště	Dopravní infrastruktura	0.758848745	Dopravní infrastruktura
Dopravní infrastruktura	Dopravní infrastruktura	8.508700394	Industriální zástavba
Industriální zástavba	Dopravní infrastruktura	2.401350817	
Lesy a přírodní oblasti	Dopravní infrastruktura	0.317922207	Industriální zástavba
Obytná zástavba	Dopravní infrastruktura	0.287887506	Industriální zástavba
Rekreační oblasti	Dopravní infrastruktura	0.001296206	
Zemědělský půdní fond	Dopravní infrastruktura	2.785265225	Industriální zástavba
Doly, sklárky, staveniště	Industriální zástavba	0.3844821	Obytná zástavba
Dopravní infrastruktura	Industriální zástavba	0.479676962	
Industriální zástavba	Industriální zástavba	60.36814276	
Lesy a přírodní oblasti	Industriální zástavba	0.178522727	Industriální zástavba
Mokřady a vodní plochy	Industriální zástavba	0.001068971	Industriální zástavba
Obytná zástavba	Industriální zástavba	15.73442688	
Rekreační oblasti	Industriální zástavba	0.639925155	
Zemědělský půdní fond	Industriální zástavba	13.01985308	Industriální zástavba
Doly, sklárky, staveniště	Obytná zástavba	0.23821504	Obytná zástavba
Dopravní infrastruktura	Obytná zástavba	0.012120122	
Industriální zástavba	Obytná zástavba	5.021698089	
Lesy a přírodní oblasti	Obytná zástavba	3.240116594	Obytná zástavba
Obytná zástavba	Obytná zástavba	242.9997982	
Rekreační oblasti	Obytná zástavba	2.849211953	
Zemědělský půdní fond	Obytná zástavba	27.29814142	Obytná zástavba
Doly, sklárky, staveniště	Rekreační oblasti	0.745181243	Rekreační oblasti
Dopravní infrastruktura	Rekreační oblasti	0.002970182	
Industriální zástavba	Rekreační oblasti	0.318492336	
Lesy a přírodní oblasti	Rekreační oblasti	0.120104246	Rekreační oblasti
Obytná zástavba	Rekreační oblasti	4.195920206	
Rekreační oblasti	Rekreační oblasti	25.04282287	
Zemědělský půdní fond	Rekreační oblasti	2.494987267	Rekreační oblasti

Pokryv2018	POLY_AREA
Zemědělský půdní fond	0.039268714
Doly, skládky, staveniště	1.187321008
Lesy a přírodní oblasti	0.490426046
Mokřady a vodní plochy	0.659216266
Zemědělský půdní fond	3.915415804
Doly, skládky, staveniště	0.464446243
Lesy a přírodní oblasti	3.285856193
Zemědělský půdní fond	19.3369458
Doly, skládky, staveniště	0.373948412
Lesy a přírodní oblasti	0.54193345
Zemědělský půdní fond	2.22926657

Pokryv1990	Pokryv2018
Doly, skládky, staveniště	Doly, skládky, staveniště
Industriální zástavba	Doly, skládky, staveniště
Lesy a přírodní oblasti	Doly, skládky, staveniště
Mokřady a vodní plochy	Doly, skládky, staveniště
Obytná zástavba	Doly, skládky, staveniště
Rekreační oblasti	Doly, skládky, staveniště
Zemědělský půdní fond	Doly, skládky, staveniště
Doly, skládky, staveniště	Dopravní infrastruktura
Dopravní infrastruktura	Dopravní infrastruktura
Industriální zástavba	Dopravní infrastruktura
Lesy a přírodní oblasti	Dopravní infrastruktura
Obytná zástavba	Dopravní infrastruktura
Rekreační oblasti	Dopravní infrastruktura
Zemědělský půdní fond	Dopravní infrastruktura
Doly, skládky, staveniště	Industriální zástavba
Dopravní infrastruktura	Industriální zástavba
Industriální zástavba	Industriální zástavba
Lesy a přírodní oblasti	Industriální zástavba
Mokřady a vodní plochy	Industriální zástavba
Obytná zástavba	Industriální zástavba
Rekreační oblasti	Industriální zástavba
Zemědělský půdní fond	Industriální zástavba
Doly, skládky, staveniště	Obytná zástavba
Dopravní infrastruktura	Obytná zástavba
Industriální zástavba	Obytná zástavba
Lesy a přírodní oblasti	Obytná zástavba
Obytná zástavba	Obytná zástavba
Rekreační oblasti	Obytná zástavba
Zemědělský půdní fond	Obytná zástavba
Doly, skládky, staveniště	Rekreační oblasti
Dopravní infrastruktura	Rekreační oblasti
Industriální zástavba	Rekreační oblasti
Lesy a přírodní oblasti	Rekreační oblasti
Obytná zástavba	Rekreační oblasti
Rekreační oblasti	Rekreační oblasti
Zemědělský půdní fond	Rekreační oblasti

POLY_AREA	pravená plocha	Pokryv1990	Pokryv2018
27.77928389	27.78	Doly, sklárky, staveniště	Dopravní infra:
1.187321008	1.19	Doly, sklárky, staveniště	Industriální zá:
2.312429077	2.31	Doly, sklárky, staveniště	Obytná zástav
1.2297206	1.23	Doly, sklárky, staveniště	Rekreační obl:
0.464446243	0.46	Dopravní infrastruktura	Industriální zá:
0.373948412	0.37	Dopravní infrastruktura	Obytná zástav
5.486355155	5.49	Dopravní infrastruktura	Rekreační obl:
0.758848745	0.76	Industriální zástavba	Doly, sklárky,
8.508700394	8.51	Industriální zástavba	Dopravní infra:
2.401350817	2.40	Industriální zástavba	Obytná zástav
0.317922207	0.32	Industriální zástavba	Rekreační obl:
0.287887506	0.29	Lesy a přírodní oblasti	Doly, sklárky,
0.001296206	0.00	Lesy a přírodní oblasti	Dopravní infra:
2.785265225	2.75	Lesy a přírodní oblasti	Industriální zá:
0.3844821	-0.80	Lesy a přírodní oblasti	Obytná zástav
0.479676962	0.48	Lesy a přírodní oblasti	Rekreační obl:
60.36814276	60.37	Mokřady a vodní plochy	Doly, sklárky,
0.178522727	-0.31	Mokřady a vodní plochy	Industriální zá:
0.001068971	-0.66	Obytná zástavba	Doly, sklárky,
15.73442688	15.73	Obytná zástavba	Dopravní infra:
0.639925155	0.64	Obytná zástavba	Industriální zá:
13.01985308	9.10	Obytná zástavba	Rekreační obl:
0.23821504	-0.23	Rekreační oblasti	Doly, sklárky,
0.012120122	0.01	Rekreační oblasti	Dopravní infra:
5.021698089	5.02	Rekreační oblasti	Industriální zá:
3.240116594	-0.05	Rekreační oblasti	Obytná zástav
242.9997982	243.00	Zemědělský půdní fond	Doly, sklárky,
2.849211953	2.85	Zemědělský půdní fond	Dopravní infra:
27.29814142	7.96	Zemědělský půdní fond	Industriální zá:
0.745181243	0.37	Zemědělský půdní fond	Obytná zástav
0.002970182	0.00	Zemědělský půdní fond	Rekreační obl:
0.318492336	0.32	Doly, sklárky, staveniště	51.09623639
0.120104246	-0.42	Dopravní infrastruktura	9.042736375
4.195920206	4.20	Industriální zástavba	74.36206313
25.04282287	25.04	Obytná zástavba	286.3312596
2.494987267	0.27	Rekreační oblasti	31.70849312

	Součet z opravená plocha	
	Pokryv1990	Celkem
	Lesy a přírodní oblasti	2.75045553
	Mokřady a vodní plochy	1.2297206
	Zemědělský půdní fond (prázdné)	27.79297183
	Celkový součet	31.77314796

Lesy a přírodní oblasti	Mokřady a voc
2.75045553	1.2297206

POLY_AREA	opravená p	typ	
0.76	0.759	změna zástavby	Doly, skládky, staveniš
0.38	0.000	změna zástavby	Doly, skládky, staveniš
0.24	0.000	změna zástavby	Doly, skládky, staveniš
0.75	0.745	změna zástavby	Doly, skládky, staveniš
0.48	0.480	změna zástavby	Dopravní infrastruktura
0.01	0.012	změna zástavby	Dopravní infrastruktura
0.00	0.003	změna zástavby	Dopravní infrastruktura
1.19	1.187	změna zástavby	Industriální zástavba19
2.40	2.401	změna zástavby	Industriální zástavba19
5.02	5.022	změna zástavby	Industriální zástavba19
0.32	0.318	změna zástavby	Industriální zástavba19
2.31	2.312	nová zástavba	Lesy a přírodní oblasti
0.32	0.318	nová zástavba	Lesy a přírodní oblasti
0.18	0.000	nová zástavba	Lesy a přírodní oblasti
3.24	0.000	nová zástavba	Lesy a přírodní oblasti
0.12	0.120	nová zástavba	Lesy a přírodní oblasti
1.23	1.230	nová zástavba	Mokřady a vodní ploch
0.00	0.000	nová zástavba	Mokřady a vodní ploch
0.46	0.464	změna zástavby	Obytná zástavba1990[
0.29	0.288	změna zástavby	Obytná zástavba1990[
15.73	15.734	změna zástavby	Obytná zástavba1990[
4.20	4.196	změna zástavby	Obytná zástavba1990[
0.37	0.374	změna zástavby	Rekreační oblasti1990[
0.00	0.001	změna zástavby	Rekreační oblasti1990[
0.64	0.640	změna zástavby	Rekreační oblasti1990[
2.85	2.849	změna zástavby	Rekreační oblasti1990[
5.49	5.486	nová zástavba	Zemědělský půdní fonc
2.79	2.746	nová zástavba	Zemědělský půdní fonc
13.02	9.104	nová zástavba	Zemědělský půdní fonc
27.30	7.961	nová zástavba	Zemědělský půdní fonc
2.49	2.495	nová zástavba	Zemědělský půdní fonc
49.59			Doly, skládky, staveniš
8.55			Dopravní infrastruktura
65.43			Industriální zástavba19
265.65			Obytná zástavba1990[
27.84			Rekreační oblasti1990[

1990[0]2018
1990[0]2018

1990[2,8]2018
1990[1,2]2018

:Obytná zástavba1990
:Obytná zástavba2018
:Industriální zástavba1
:Industriální zástavba2
:Doly, skládky, staveniš
:Doly, skládky, staveniš
:Dopravní infrastruktura
:Dopravní infrastruktura
:Rekreační oblasti1990
:Rekreační oblasti2018
:Zemědělský půdní fonc

Zemědělský půdní (prázdné)
27.79297183

:Lesy a přírodní oblasti

:Mokřady a vodní plochy

stě1990[0,8]Dopravní infrastruktura2018
stě1990[0]Industriální zástavba2018
stě1990[0]Obytná zástavba2018
stě1990[0,7]Rekreační oblasti2018
stě1990[0,5]Industriální zástavba2018
stě1990[0]Obytná zástavba2018
stě1990[0]Rekreační oblasti2018
stě1990[1,2]Doly, skládky, staveniště2018
stě1990[2,4]Dopravní infrastruktura2018
stě1990[5]Obytná zástavba2018
stě1990[0,3]Rekreační oblasti2018
stě1990[2,3]Doly, skládky, staveniště2018
stě1990[0,3]Dopravní infrastruktura2018
stě1990[0]Industriální zástavba2018
stě1990[0]Obytná zástavba2018
stě1990[0,1]Rekreační oblasti2018
stě1990[1,2]Doly, skládky, staveniště2018
stě1990[0]Industriální zástavba2018
stě1990[0,5]Doly, skládky, staveniště2018
stě1990[0,3]Dopravní infrastruktura2018
stě1990[15,7]Industriální zástavba2018
stě1990[4,2]Rekreační oblasti2018
stě1990[0,4]Doly, skládky, staveniště2018
stě1990[0]Dopravní infrastruktura2018
stě1990[0,6]Industriální zástavba2018
stě1990[2,8]Obytná zástavba2018
stě1990[5,5]Doly, skládky, staveniště2018
stě1990[2,7]Dopravní infrastruktura2018
stě1990[9,1]Industriální zástavba2018
stě1990[8]Obytná zástavba2018
stě1990[2,5]Rekreační oblasti2018
stě1990[49,6]Doly, skládky, staveniště2018
stě1990[8,5]Dopravní infrastruktura2018
stě1990[65,4]Industriální zástavba2018
stě1990[265,6]Obytná zástavba2018
stě1990[27,8]Rekreační oblasti2018

nová zástavba

Lesy a přírodní oblasti1990[2,3]Doly, skládky,
Lesy a přírodní oblasti1990[0,3]Dopravní infra
Lesy a přírodní oblasti1990[0]Industriální zást
Lesy a přírodní oblasti1990[0]Obytná zástavb.
Lesy a přírodní oblasti1990[0,1]Rekreační obl
Mokřady a vodní plochy1990[1,2]Doly, skládk
Mokřady a vodní plochy1990[0]Industriální zá
Zemědělský půdní fond1990[5,5]Doly, skládk
Zemědělský půdní fond1990[2,7]Dopravní infi
Zemědělský půdní fond1990[9,1]Industriální z
Zemědělský půdní fond1990[8]Obytná zástav
Zemědělský půdní fond1990[2,5]Rekreační ol

##ff0000

##ff0000

990 #91A

018 #91A

stě1990 #000000

stě2018 #000000

a1990 #58181F

a2018 #58181F

) #CBC3E3

} #CBC3E3

id1990 #ffff00

i1990 #00FF00
γ1990 #0000ff

změna zástavby

Doly, skládky, staveniště1990[0,8]Dopravní infrastruktura2018

Doly, skládky, staveniště1990[0]Industriální zástavba2018

Doly, skládky, staveniště1990[0]Obytná zástavba2018

Doly, skládky, staveniště1990[0,7]Rekreační oblasti2018

Dopravní infrastruktura1990[0,5]Industriální zástavba2018

Dopravní infrastruktura1990[0]Obytná zástavba2018

Dopravní infrastruktura1990[0]Rekreační oblasti2018

Industriální zástavba1990[1,2]Doly, skládky, staveniště2018

Industriální zástavba1990[2,4]Dopravní infrastruktura2018

Industriální zástavba1990[5]Obytná zástavba2018

Industriální zástavba1990[0,3]Rekreační oblasti2018

Obytná zástavba1990[0,5]Doly, skládky, staveniště2018

Obytná zástavba1990[0,3]Dopravní infrastruktura2018

Obytná zástavba1990[15,7]Industriální zástavba2018

Obytná zástavba1990[4,2]Rekreační oblasti2018

Rekreační oblasti1990[0,4]Doly, skládky, staveniště2018

Rekreační oblasti1990[0]Dopravní infrastruktura2018

Rekreační oblasti1990[0,6]Industriální zástavba2018

Rekreační oblasti1990[2,8]Obytná zástavba2018

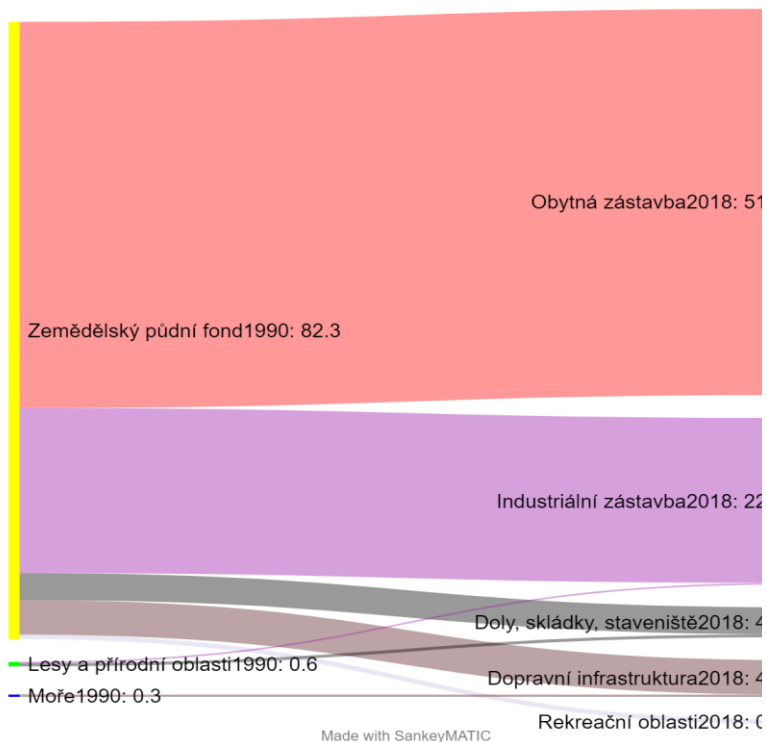
Součet z POLY_AREA	
Pokryv2018	Celkem
Doly, skládky, staveniště	23.15098465
Dopravní infrastruktura	36.06752634
Industriální zástavba	77.79559218
Lesy a přírodní oblasti	400.3347741
Mokřady a vodní plochy	69.03803824
Moře	479.1915631
Obytná zástavba	469.4145959
Rekreační oblasti	36.10236111
Zemědělský půdní fond	2025.181111
(prázdné)	231.4329329
Celkový součet	3847.70948

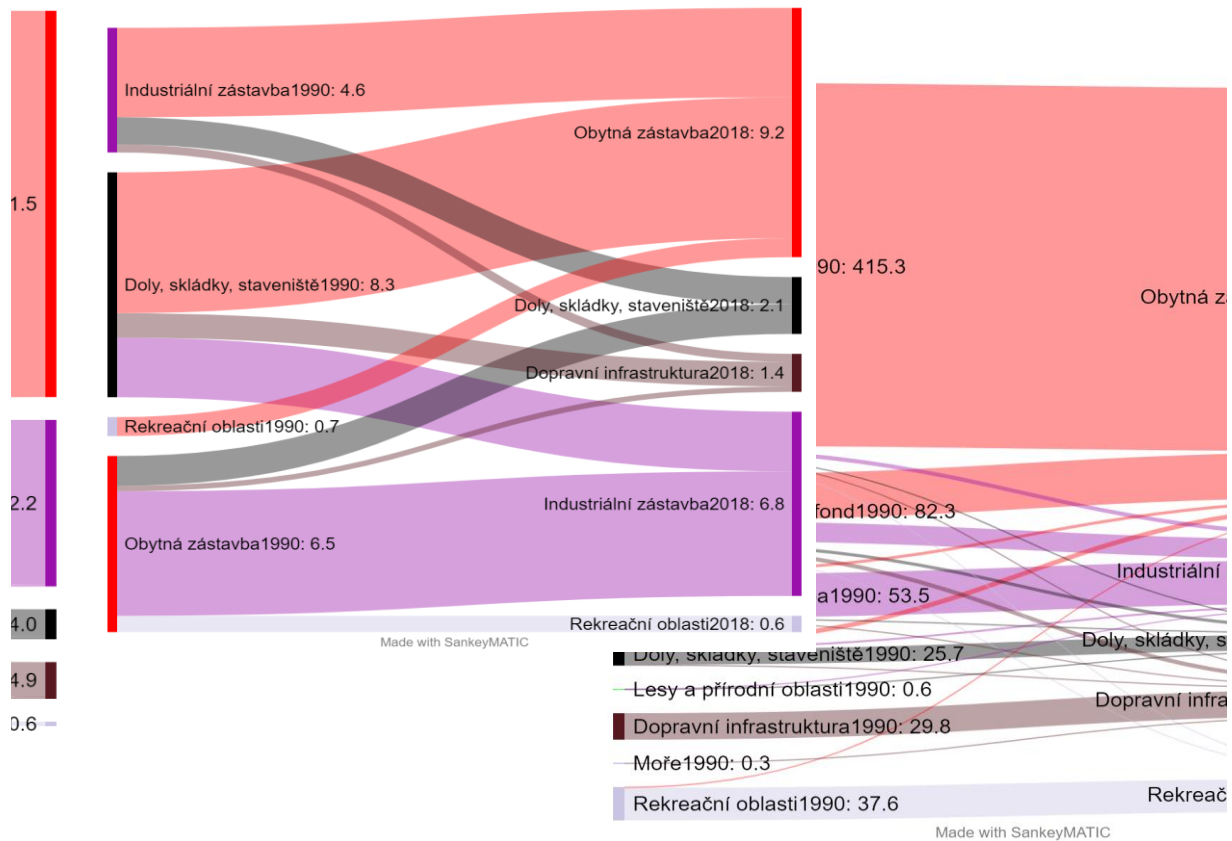
Součet z POLY_AREA
Pokryv1990
Doly, skládky, staveniště
Dopravní infrastruktura
Industriální zástavba
Lesy a přírodní oblasti
Mokřady a vodní plochy
Moře
Obytná zástavba
Rekreační oblasti
Zemědělský půdní fond
(prázdné)
Celkový součet


Rím	1990 km ²	procento	2018 km ²
Doly, skládky, staveniště	25.5	0.7%	23.2
Dopravní infrastruktura	29.8	0.8%	36.1
Industriální zástavba	53.6	1.4%	77.8
Lesy a přírodní oblasti	383.6	10.0%	400.3
Mokřady a vodní plochy	68.8	1.8%	69.0
Moře	479.4	12.5%	479.2
Obytná zástavba	415.2	10.8%	469.4
Rekreační oblasti	37.6	1.0%	36.1
Zemědělský půdní fond	2354.1	61.2%	2256.6
	3847.70948		3847.70948

Celkem
25.53422687
29.80303982
53.60929573
383.5728251
68.79658643
479.4421831
415.1962064
37.62829705
2354.126819
3847.70948

procento	rozdíl 2018	růst %
0.6%	-2.4	-9.3
0.9%	6.3	21.0
2.0%	24.2	45.1
10.4%	16.8	4.4
1.8%	0.2	0.4
12.5%	-0.3	-0.1
12.2%	54.2	13.1
0.9%	-1.5	-4.1
58.6%	-97.5	-4.1







Pokryv1990	Pokryv2018	'OLY_ARE	typ	Pokryv1990
<u>Lesy a přírodní oblasti</u>	Doly, skládky, staveniště	0.373889	ostatní	Doly, skládky, staveniště
<u>Lesy a přírodní oblasti</u>	Industriální zástavba	0.19665	ostatní	Industriální zástavba
<u>Lesy a přírodní oblasti</u>	Lesy a přírodní oblasti	366.866	ostatní	Lesy a přírodní oblasti
<u>Lesy a přírodní oblasti</u>	Obytná zástavba	0.518336	ostatní	Obytná zástavba
<u>Lesy a přírodní oblasti</u>	Rekreační oblasti	0.127246	ostatní	Zemědělský půdní fond
<u>Lesy a přírodní oblasti</u>	Zemědělský půdní fond	15.49073	ostatní	Doly, skládky, staveniště
<u>Mokřady a vodní plochy</u>	Mokřady a vodní plochy	68.79659	ostatní	Dopravní infrastruktura
<u>Moře</u>	Dopravní infrastruktura	0.28318	ostatní	Industriální zástavba
<u>Moře</u>	Moře	479.159	ostatní	Moře
<u>Zemědělský půdní fond</u>	Doly, skládky, staveniště	9.14765	ostatní	Obytná zástavba
<u>Zemědělský půdní fond</u>	Dopravní infrastruktura	4.630157	ostatní	Zemědělský půdní fond
<u>Zemědělský půdní fond</u>	Industriální zástavba	23.05052	ostatní	Doly, skládky, staveniště
<u>Zemědělský půdní fond</u>	Lesy a přírodní oblasti	30.49822	ostatní	Industriální zástavba
<u>Zemědělský půdní fond</u>	Mokřady a vodní plochy	0.241452	ostatní	Lesy a přírodní oblasti
<u>Zemědělský půdní fond</u>	Obytná zástavba	68.32973	ostatní	Obytná zástavba
<u>Zemědělský půdní fond</u>	Rekreační oblasti	2.744613	ostatní	Zemědělský půdní fond
<u>Zemědělský půdní fond</u>	Zemědělský půdní fond	2215.484	ostatní	Doly, skládky, staveniště
<u>Doly, skládky, staveniště</u>	Doly, skládky, staveniště	11.55222	zástavba	Industriální zástavba
<u>Doly, skládky, staveniště</u>	Dopravní infrastruktura	0.853845	zástavba	Lesy a přírodní oblasti
<u>Doly, skládky, staveniště</u>	Industriální zástavba	2.153015	zástavba	Obytná zástavba
<u>Doly, skládky, staveniště</u>	Lesy a přírodní oblasti	0.280321	zástavba	Rekreační oblasti
<u>Doly, skládky, staveniště</u>	Obytná zástavba	5.170911	zástavba	Zemědělský půdní fond
<u>Doly, skládky, staveniště</u>	Zemědělský půdní fond	5.523916	zástavba	Lesy a přírodní oblasti
<u>Dopravní infrastruktura</u>	Dopravní infrastruktura	29.76832	zástavba	Obytná zástavba
<u>Dopravní infrastruktura</u>	Zemědělský půdní fond	0.034723	zástavba	Rekreační oblasti
<u>Industriální zástavba</u>	Doly, skládky, staveniště	0.987114	zástavba	Zemědělský půdní fond
<u>Industriální zástavba</u>	Dopravní infrastruktura	0.348486	zástavba	
<u>Industriální zástavba</u>	Industriální zástavba	47.84156	zástavba	
<u>Industriální zástavba</u>	Obytná zástavba	3.348056	zástavba	
<u>Industriální zástavba</u>	Zemědělský půdní fond	1.084084	zástavba	
<u>Obytná zástavba</u>	Doly, skládky, staveniště	1.090111	zástavba	
<u>Obytná zástavba</u>	Dopravní infrastruktura	0.183542	zástavba	
<u>Obytná zástavba</u>	Industriální zástavba	4.553848	zástavba	
<u>Obytná zástavba</u>	Lesy a přírodní oblasti	0.506907	zástavba	
<u>Obytná zástavba</u>	Moře	0.03256	zástavba	
<u>Obytná zástavba</u>	Obytná zástavba	391.3514	zástavba	
<u>Obytná zástavba</u>	Rekreační oblasti	0.618129	zástavba	
<u>Obytná zástavba</u>	Zemědělský půdní fond	16.85969	zástavba	
<u>Rekreační oblasti</u>	Lesy a přírodní oblasti	2.18335	zástavba	
<u>Rekreační oblasti</u>	Obytná zástavba	0.696143	zástavba	
<u>Rekreační oblasti</u>	Rekreační oblasti	32.61237	zástavba	
<u>Rekreační oblasti</u>	Zemědělský půdní fond	2.13643	zástavba	
		3847.709		
	zástavba 1990	561.7711		
	nová zástavba 2018	13.44339		

Pokryv2018	POLY_AREA	Pokryv1990	Pokryv2018
Doly, skládky, staveniště	11.55222018		
Doly, skládky, staveniště	0.987113889		
Doly, skládky, staveniště	0.373889193		
Doly, skládky, staveniště	1.090111217		
Doly, skládky, staveniště	9.14765017		
Dopravní infrastruktura	0.853844909		
Dopravní infrastruktura	29.76831683		
Dopravní infrastruktura	0.348485801		
Dopravní infrastruktura	0.283179873		
Dopravní infrastruktura	0.183542143		
Dopravní infrastruktura	4.630156789	Dopravní infrastruktura	Zemědělský půdní fond
Industriální zástavba	2.153014645		
Industriální zástavba	47.84155621		
Industriální zástavba	0.196650144		
Industriální zástavba	4.553848013		
Industriální zástavba	23.05052317	Industriální zástavba	Zemědělský půdní fond
Obytná zástavba	5.170910588		
Obytná zástavba	3.348056074		
Obytná zástavba	0.518336161	Obytná zástavba	Lesy a přírodní oblasti
Obytná zástavba	391.3514169		
Obytná zástavba	0.696143438		
Obytná zástavba	68.32973269	Obytná zástavba	Zemědělský půdní fond
Rekreační oblasti	0.127245894	Rekreační oblasti	Lesy a přírodní oblasti
Rekreační oblasti	0.61812884		
Rekreační oblasti	32.61237333		
Rekreační oblasti	2.744613046	Rekreační oblasti	Zemědělský půdní fond

POLY_AREA	Pokryv1990	Pokryv2018	POLY_ARf opravená rozloha	
	Doly, sklárky, staveniště	Doly, sklárky, staveniště	11.55222	11.55222
	Industriální zástavba	Doly, sklárky, staveniště	0.987114	0.987114
0.280321	Lesy a přírodní oblasti	Doly, sklárky, staveniště	0.373889	0.093568
	Obytná zástavba	Doly, sklárky, staveniště	1.090111	1.090111
5.523916	Zemědělský půdní fond	Doly, sklárky, staveniště	9.14765	3.623735
	Doly, sklárky, staveniště	Dopravní infrastruktura	0.853845	0.853845
	Dopravní infrastruktura	Dopravní infrastruktura	29.76832	29.76832
	Industriální zástavba	Dopravní infrastruktura	0.348486	0.348486
	Moře	Dopravní infrastruktura	0.28318	0.28318
	Obytná zástavba	Dopravní infrastruktura	0.183542	0.183542
0.034723	Zemědělský půdní fond	Dopravní infrastruktura	4.630157	4.595434
	Doly, sklárky, staveniště	Industriální zástavba	2.153015	2.153015
	Industriální zástavba	Industriální zástavba	47.84156	47.84156
	Lesy a přírodní oblasti	Industriální zástavba	0.19665	0.19665
	Obytná zástavba	Industriální zástavba	4.553848	4.553848
1.084084	Zemědělský půdní fond	Industriální zástavba	23.05052	21.96644
	Doly, sklárky, staveniště	Obytná zástavba	5.170911	5.170911
	Industriální zástavba	Obytná zástavba	3.348056	3.348056
0.506907	Lesy a přírodní oblasti	Obytná zástavba	0.518336	0.01143
	Obytná zástavba	Obytná zástavba	391.3514	391.3514
	Rekreační oblasti	Obytná zástavba	0.696143	0.696143
16.85969	Zemědělský půdní fond	Obytná zástavba	68.32973	51.47004
2.18335	Lesy a přírodní oblasti	Rekreační oblasti	0.127246	-2.0561
	Obytná zástavba	Rekreační oblasti	0.618129	0.618129
	Rekreační oblasti	Rekreační oblasti	32.61237	32.61237
2.13643	Zemědělský půdní fond	Rekreační oblasti	2.744613	0.608183

Pokryv1990	Pokryv2018	POLY_ARĚ	opravená r typ
Doly, skládky, staveniště	Dopravní infra:	0.853845	0.853845 změna zástavby
Doly, skládky, staveniště	Industriální zá:	2.153015	2.153015 změna zástavby
Doly, skládky, staveniště	Obytná zástav	5.170911	5.170911 změna zástavby

Industriální zástavba	Doly, skládky,	0.987114	0.987114 změna zástavby
Industriální zástavba	Dopravní infra:	0.348486	0.348486 změna zástavby
Industriální zástavba	Obytná zástav	3.348056	3.348056 změna zástavby
Lesy a přírodní oblasti	Doly, skládky,	0.373889	0.373889 nová zástavba
Lesy a přírodní oblasti	Industriální zá:	0.19665	0.19665 nová zástavba
Lesy a přírodní oblasti	Obytná zástav	0.518336	0.01143 nová zástavba
Lesy a přírodní oblasti	Rekreační obl:	0.127246	0 nová zástavba
Moře	Dopravní infra:	0.28318	0.28318 nová zástavba
Obytná zástavba	Doly, skládky,	1.090111	1.090111 změna zástavby
Obytná zástavba	Dopravní infra:	0.183542	0.183542 změna zástavby
Obytná zástavba	Industriální zá:	4.553848	4.553848 změna zástavby
Obytná zástavba	Rekreační obl:	0.618129	0.618129 změna zástavby
Rekreační oblasti	Obytná zástav	0.696143	0.696143 změna zástavby
Zemědělský půdní fond	Doly, skládky,	9.14765	3.623735 nová zástavba
Zemědělský půdní fond	Dopravní infra:	4.630157	4.595434 nová zástavba
Zemědělský půdní fond	Industriální zá:	23.05052	21.96644 nová zástavba
Zemědělský půdní fond	Obytná zástav	68.32973	51.47004 nová zástavba
Zemědělský půdní fond	Rekreační obl:	2.744613	0.608183 nová zástavba

Doly, skládky, staveniště	25.53422687	17.36
Dopravní infrastruktura	29.80303982	29.80
Industriální zástavba	53.60929573	48.93
Obytná zástavba	415.1962064	408.75
Rekreační oblasti	37.62829705	36.93
Součet z opravená rozloha		
Pokryv1990	Celkem	
Lesy a přírodní oblasti	0.581968854	
Moře	0.283179873	
Zemědělský půdní fond	87.78774598	
Celkový součet	88.65289471	

Lesy a přírodní oblasti	Moře	Zemědělský půdní fond
0.581968854	0.283179873	87.78775

Doly, sklárky, staveniště1990[0,9]Dopravní infrastruktura2018
 Doly, sklárky, staveniště1990[2,2]Industriální zástavba2018
 Doly, sklárky, staveniště1990[5,2]Obytná zástavba2018
 1990[0]2018
 Industriální zástavba1990[1]Doly, sklárky, staveniště2018
 Industriální zástavba1990[0,3]Dopravní infrastruktura2018
 Industriální zástavba1990[3,3]Obytná zástavba2018
 Lesy a přírodní oblasti1990[0,4]Doly, sklárky, staveniště2018
 Lesy a přírodní oblasti1990[0,2]Industriální zástavba2018
 Lesy a přírodní oblasti1990[0]Obytná zástavba2018
 Lesy a přírodní oblasti1990[0]Rekreační oblasti2018
 Moře1990[0,3]Dopravní infrastruktura2018
 Obytná zástavba1990[1,1]Doly, sklárky, staveniště2018
 Obytná zástavba1990[0,2]Dopravní infrastruktura2018
 Obytná zástavba1990[4,6]Industriální zástavba2018
 Obytná zástavba1990[0,6]Rekreační oblasti2018
 Rekreační oblasti1990[0,7]Obytná zástavba2018
 Zemědělský půdní fond1990[3,6]Doly, sklárky, staveniště2018
 Zemědělský půdní fond1990[4,6]Dopravní infrastruktura2018
 Zemědělský půdní fond1990[22]Industriální zástavba2018
 Zemědělský půdní fond1990[51,5]Obytná zástavba2018
 Zemědělský půdní fond1990[0,6]Rekreační oblasti2018
 Doly, sklárky, staveniště1990[17,36]Doly, sklárky, staveniště2018
 Dopravní infrastruktura1990[29,8]Dopravní infrastruktura2018
 Industriální zástavba1990[48,93]Industriální zástavba2018
 Obytná zástavba1990[408,75]Obytná zástavba2018
 Rekreační oblasti1990[36,93]Rekreační oblasti2018

nová zástavba
 Lesy a přírodní oblasti1990[0,4]Do
 Lesy a přírodní oblasti1990[0,2]Inc
 Lesy a přírodní oblasti1990[0]Obyt
 Lesy a přírodní oblasti1990[0]Rekr
 Moře1990[0,3]Dopravní infrastrukt
 Zemědělský půdní fond1990[3,6]D
 Zemědělský půdní fond1990[4,6]D
 Zemědělský půdní fond1990[22]In
 Zemědělský půdní fond1990[51,5]
 Zemědělský půdní fond1990[0,6]F

1.33 1.3

1.33 1.3

1.33 1.3

4.0 3.9

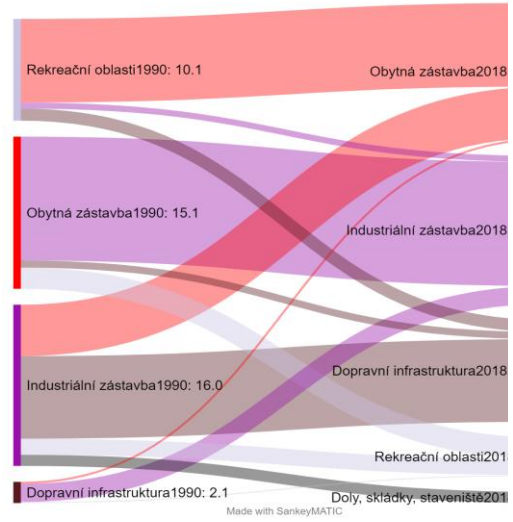
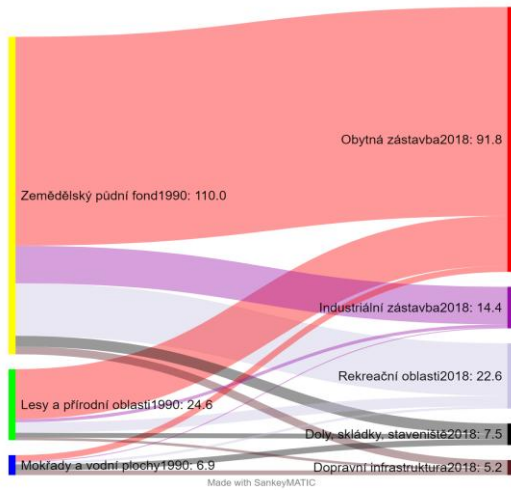
změna zástavby

Doly, sklárky, Doly, sklárky, staveniště1990[0,9]Dopravní infrastruktura2018
Industriální záDoly, sklárky, staveniště1990[2,2]Industriální zástavba2018
tná zástavb.Doly, sklárky, staveniště1990[5,2]Obytná zástavba2018
rekační oblas 1990[0]2018
tura2018 Industriální zástavba1990[1]Doly, sklárky, staveniště2018
Doly, sklárky Industriální zástavba1990[0,3]Dopravní infrastruktura2018
Dopravní infi Industriální zástavba1990[3,3]Obytná zástavba2018
industriální z: Obytná zástavba1990[1,1]Doly, sklárky, staveniště2018
Obytná zás Obytná zástavba1990[0,2]Dopravní infrastruktura2018
Rekační ol Obytná zástavba1990[4,6]Industriální zástavba2018
Obytná zástavba1990[0,6]Rekační oblasti2018
Rekační oblasti1990[0,7]Obytná zástavba2018

Součet z POLY_AREA	
Pokryv2018	Celkem
Doly, skládky, staveniště	11.23186237
Dopravní infrastruktura	22.10197764
Industriální zástavba	83.39785119
Lesy a přírodní oblasti	1609.612007
Mokřady a vodní plochy	266.0243167
Moře	948.8235281
Obytná zástavba	221.7425
Rekreační oblasti	68.72071748
Zemědělský půdní fond	616.0546414
Celkový součet	3847.709402

Riga	1990 km ²	procento	2018 km ²	procento	rozdíl 2018
Doly, skládky, staveniště	7.6	0.2%	11.2	0.3%	3.7
Dopravní infrastruktura	8.9	0.2%	22.1	0.6%	13.2
Industriální zástavba	69.3	1.8%	83.4	2.2%	14.1
Lesy a přírodní oblasti	1604.3	41.7%	1609.6	41.8%	5.3
Mokřady a vodní plochy	272.8	7.1%	266.0	6.9%	-6.8
Moře	948.9	24.7%	948.8	24.7%	0.0
Obytná zástavba	131.2	3.4%	221.7	5.8%	90.5
Rekreační oblasti	53.9	1.4%	68.7	1.8%	14.8
Zemědělský půdní fond	750.8	19.5%	616.1	16.0%	-134.7
	3847.709402		3847.709		

růst %
48.2
148.8
20.4
0.3
-2.5
0.0
69.0
27.5
-17.9



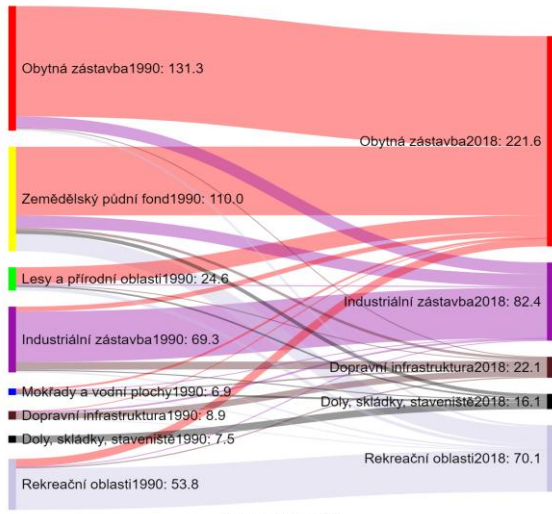
13.6

14.7

10.1

3.8

1.1



Pokryv1990	Pokryv2018	POLY_AREA	typ
Lesy a přírodní oblasti	Doly, skládky, staveniště	1.668686299	ostatní
Lesy a přírodní oblasti	Dopravní infrastruktura	1.004721517	ostatní
Lesy a přírodní oblasti	Industriální zástavba	5.454182497	ostatní
Lesy a přírodní oblasti	Lesy a přírodní oblasti	1497.562584	ostatní
Lesy a přírodní oblasti	Mokřady a vodní plochy	33.6775424	ostatní
Lesy a přírodní oblasti	Moře	0.238687387	ostatní
Lesy a přírodní oblasti	Obytná zástavba	19.00059405	ostatní
Lesy a přírodní oblasti	Rekreační oblasti	11.41370416	ostatní
Lesy a přírodní oblasti	Zemědělský půdní fond	34.30533891	ostatní
Mokřady a vodní plochy	Doly, skládky, staveniště	2.060820174	ostatní
Mokřady a vodní plochy	Dopravní infrastruktura	1.664031089	ostatní
Mokřady a vodní plochy	Industriální zástavba	1.403320437	ostatní
Mokřady a vodní plochy	Lesy a přírodní oblasti	36.55323998	ostatní
Mokřady a vodní plochy	Mokřady a vodní plochy	221.85351	ostatní
Mokřady a vodní plochy	Moře	0.052778544	ostatní
Mokřady a vodní plochy	Obytná zástavba	3.24098036	ostatní
Mokřady a vodní plochy	Rekreační oblasti	1.046191177	ostatní
Mokřady a vodní plochy	Zemědělský půdní fond	4.973754626	ostatní
Moře	Dopravní infrastruktura	0.002531066	ostatní
Moře	Lesy a přírodní oblasti	0.274399862	ostatní
Moře	Mokřady a vodní plochy	0.003483261	ostatní
Moře	Moře	948.5320621	ostatní
Moře	Obytná zástavba	0.041177076	ostatní
Moře	Rekreační oblasti	0.01114487	ostatní
Zemědělský půdní fond	Doly, skládky, staveniště	3.696391817	ostatní
Zemědělský půdní fond	Dopravní infrastruktura	2.7252774	ostatní
Zemědělský půdní fond	Industriální zástavba	15.13332048	ostatní
Zemědělský půdní fond	Lesy a přírodní oblasti	58.2253262	ostatní
Zemědělský půdní fond	Mokřady a vodní plochy	7.253307137	ostatní
Zemědělský půdní fond	Obytná zástavba	75.16935072	ostatní
Zemědělský půdní fond	Rekreační oblasti	18.22138892	ostatní
Zemědělský půdní fond	Zemědělský půdní fond	570.353908	ostatní
Doly, skládky, staveniště	Doly, skládky, staveniště	2.65534834	zástavba
Doly, skládky, staveniště	Industriální zástavba	1.079318424	zástavba
Doly, skládky, staveniště	Lesy a přírodní oblasti	3.005688472	zástavba
Doly, skládky, staveniště	Mokřady a vodní plochy	0.696883266	zástavba
Doly, skládky, staveniště	Obytná zástavba	0.087998443	zástavba
Doly, skládky, staveniště	Rekreační oblasti	0.021414653	zástavba
Doly, skládky, staveniště	Zemědělský půdní fond	0.031087468	zástavba
Dopravní infrastruktura	Dopravní infrastruktura	6.644570941	zástavba
Dopravní infrastruktura	Industriální zástavba	1.835169428	zástavba
Dopravní infrastruktura	Lesy a přírodní oblasti	0.113451052	zástavba
Dopravní infrastruktura	Mokřady a vodní plochy	0.049630179	zástavba
Dopravní infrastruktura	Obytná zástavba	0.185953119	zástavba
Dopravní infrastruktura	Rekreační oblasti	0.055472261	zástavba
Industriální zástavba	Doly, skládky, staveniště	1.101785021	zástavba
Industriální zástavba	Dopravní infrastruktura	8.169140323	zástavba
Industriální zástavba	Industriální zástavba	45.59751538	zástavba
Industriální zástavba	Lesy a přírodní oblasti	4.401750955	zástavba
Industriální zástavba	Mokřady a vodní plochy	1.146833545	zástavba
Industriální zástavba	Obytná zástavba	5.081606412	zástavba
Industriální zástavba	Rekreační oblasti	1.591537633	zástavba
Industriální zástavba	Zemědělský půdní fond	2.17488597	zástavba
Obytná zástavba	Doly, skládky, staveniště	0.044281131	zástavba
Obytná zástavba	Dopravní infrastruktura	0.664025049	zástavba

Obytná zástavba	Industriální zástavba	12.268053	zástavba
Obytná zástavba	Lesy a přírodní oblasti	1.706933304	zástavba
Obytná zástavba	Mokřady a vodní plochy	1.093500137	zástavba
Obytná zástavba	Obytná zástavba	110.6100485	zástavba
Obytná zástavba	Rekreační oblasti	2.112029891	zástavba
Obytná zástavba	Zemědělský půdní fond	2.747971151	zástavba
Rekreační oblasti	Doly, skládky, staveniště	0.004549587	zástavba
Rekreační oblasti	Dopravní infrastruktura	1.227680251	zástavba
Rekreační oblasti	Industriální zástavba	0.626971542	zástavba
Rekreační oblasti	Lesy a přírodní oblasti	7.768632887	zástavba
Rekreační oblasti	Mokřady a vodní plochy	0.249626773	zástavba
Rekreační oblasti	Obytná zástavba	8.324791403	zástavba
Rekreační oblasti	Rekreační oblasti	34.24783391	zástavba
Rekreační oblasti	Zemědělský půdní fond	1.46769522	zástavba

3847.709402

zástavba 1990	270.891665
nová zástavba 2018	46.31

Pokryv1990	Pokryv2018	POLY_AREA
Doly, sklárky, staveniště	Doly, sklárky, staveniště	2.65534834
Industriální zástavba	Doly, sklárky, staveniště	1.101785021
Lesy a přírodní oblasti	Doly, sklárky, staveniště	1.668686299
Mokřady a vodní plochy	Doly, sklárky, staveniště	2.060820174
Obytná zástavba	Doly, sklárky, staveniště	0.044281131
Rekreační oblasti	Doly, sklárky, staveniště	0.004549587
Zemědělský půdní fond	Doly, sklárky, staveniště	3.696391817
Dopravní infrastruktura	Dopravní infrastruktura	6.644570941
Industriální zástavba	Dopravní infrastruktura	8.169140323
Lesy a přírodní oblasti	Dopravní infrastruktura	1.004721517
Mokřady a vodní plochy	Dopravní infrastruktura	1.664031089
Moře	Dopravní infrastruktura	0.002531066
Obytná zástavba	Dopravní infrastruktura	0.664025049
Rekreační oblasti	Dopravní infrastruktura	1.227680251
Zemědělský půdní fond	Dopravní infrastruktura	2.7252774
Doly, sklárky, staveniště	Industriální zástavba	1.079318424
Dopravní infrastruktura	Industriální zástavba	1.835169428
Industriální zástavba	Industriální zástavba	45.59751538
Lesy a přírodní oblasti	Industriální zástavba	5.454182497
Mokřady a vodní plochy	Industriální zástavba	1.403320437
Obytná zástavba	Industriální zástavba	12.268053
Rekreační oblasti	Industriální zástavba	0.626971542
Zemědělský půdní fond	Industriální zástavba	15.13332048
Doly, sklárky, staveniště	Obytná zástavba	0.087998443
Dopravní infrastruktura	Obytná zástavba	0.185953119
Industriální zástavba	Obytná zástavba	5.081606412
Lesy a přírodní oblasti	Obytná zástavba	19.00059405
Mokřady a vodní plochy	Obytná zástavba	3.24098036
Moře	Obytná zástavba	0.041177076
Obytná zástavba	Obytná zástavba	110.6100485
Rekreační oblasti	Obytná zástavba	8.324791403
Zemědělský půdní fond	Obytná zástavba	75.16935072
Doly, sklárky, staveniště	Rekreační oblasti	0.021414653
Dopravní infrastruktura	Rekreační oblasti	0.055472261
Industriální zástavba	Rekreační oblasti	1.591537633
Lesy a přírodní oblasti	Rekreační oblasti	11.41370416
Mokřady a vodní plochy	Rekreační oblasti	1.046191177
Moře	Rekreační oblasti	0.01114487
Obytná zástavba	Rekreační oblasti	2.112029891
Rekreační oblasti	Rekreační oblasti	34.24783391
Zemědělský půdní fond	Rekreační oblasti	18.22138892

Pokryv1990
Doly, sklárky, staveniště
Doly, sklárky, staveniště
Dopravní infrastruktura
Dopravní infrastruktura
Industriální zástavba
Industriální zástavba
Industriální zástavba
Industriální zástavba
Industriální zástavba
Obytná zástavba
Obytná zástavba
Obytná zástavba
Obytná zástavba
Obytná zástavba
Rekreační oblasti
Rekreační oblasti
Rekreační oblasti
Rekreační oblasti

Pokryv2018	POLY_AREA
Lesy a přírodní oblasti	3.005688472
Mokřady a vodní plochy	0.696883266
Lesy a přírodní oblasti	0.113451052
Mokřady a vodní plochy	0.049630179
Doly, skládky, staveniště	1.101785021
Lesy a přírodní oblasti	4.401750955
Mokřady a vodní plochy	1.146833545
Zemědělský půdní fond	2.17488597
Doly, skládky, staveniště	0.044281131
Lesy a přírodní oblasti	1.706933304
Mokřady a vodní plochy	1.093500137
Zemědělský půdní fond	2.747971151
Doly, skládky, staveniště	0.004549587
Lesy a přírodní oblasti	7.768632887
Mokřady a vodní plochy	0.249626773

Pokryv1990	Pokryv2018
Doly, skládky, staveniště	Doly, skládky, staveniště
Industriální zástavba	Doly, skládky, staveniště
Lesy a přírodní oblasti	Doly, skládky, staveniště
Mokřady a vodní plochy	Doly, skládky, staveniště
Obytná zástavba	Doly, skládky, staveniště
Rekreační oblasti	Doly, skládky, staveniště
Zemědělský půdní fond	Doly, skládky, staveniště
Dopravní infrastruktura	Dopravní infrastruktura
Industriální zástavba	Dopravní infrastruktura
Lesy a přírodní oblasti	Dopravní infrastruktura
Mokřady a vodní plochy	Dopravní infrastruktura
Moře	Dopravní infrastruktura
Obytná zástavba	Dopravní infrastruktura
Rekreační oblasti	Dopravní infrastruktura
Zemědělský půdní fond	Dopravní infrastruktura
Doly, skládky, staveniště	Industriální zástavba
Dopravní infrastruktura	Industriální zástavba
Industriální zástavba	Industriální zástavba
Lesy a přírodní oblasti	Industriální zástavba
Mokřady a vodní plochy	Industriální zástavba
Obytná zástavba	Industriální zástavba
Rekreační oblasti	Industriální zástavba
Zemědělský půdní fond	Industriální zástavba
Doly, skládky, staveniště	Obytná zástavba
Dopravní infrastruktura	Obytná zástavba
Industriální zástavba	Obytná zástavba
Lesy a přírodní oblasti	Obytná zástavba
Mokřady a vodní plochy	Obytná zástavba
Moře	Obytná zástavba
Obytná zástavba	Obytná zástavba
Rekreační oblasti	Obytná zástavba
Zemědělský půdní fond	Obytná zástavba
Doly, skládky, staveniště	Rekreační oblasti
Dopravní infrastruktura	Rekreační oblasti
Industriální zástavba	Rekreační oblasti
Lesy a přírodní oblasti	Rekreační oblasti
Mokřady a vodní plochy	Rekreační oblasti
Moře	Rekreační oblasti
Obytná zástavba	Rekreační oblasti
Rekreační oblasti	Rekreační oblasti
Zemědělský půdní fond	Rekreační oblasti

POLY_AREA **jravená rozloha**

2.65534834	2.66
1.101785021	1.10
1.668686299	0.00
2.060820174	1.36
0.044281131	0.04
0.004549587	0.00
3.696391817	3.70
6.644570941	6.64
8.169140323	8.17
1.004721517	0.89
1.664031089	1.61
0.002531066	0.00
0.664025049	0.66
1.227680251	1.23
2.7252774	2.73
1.079318424	-0.02
1.835169428	1.84
45.59751538	45.60
5.454182497	1.05
1.403320437	0.26
12.268053	12.27
0.626971542	0.63
15.13332048	12.96
0.087998443	0.04
0.185953119	0.19
5.081606412	5.08
19.00059405	17.29
3.24098036	2.15
0.041177076	0.04
110.6100485	110.61
8.324791403	8.32
75.16935072	72.42
0.021414653	0.02
0.055472261	0.06
1.591537633	1.59
11.41370416	3.65
1.046191177	0.80
0.01114487	0.01
2.112029891	2.11
34.24783391	34.25
18.22138892	18.22

Pokryv1990 **Pokryv2018** **POLY_AREA**

Doly, sklárky, staveniště	Industriální zá:	1.079318424
Doly, sklárky, staveniště	Obytná zástav	0.087998443
Doly, sklárky, staveniště	Rekreační obl:	0.021414653
Dopravní infrastruktura	Industriální zá:	1.835169428
Dopravní infrastruktura	Obytná zástav	0.185953119
Dopravní infrastruktura	Rekreační obl:	0.055472261
Industriální zástavba	Doly, sklárky,	1.101785021
Industriální zástavba	Dopravní infra:	8.169140323
Industriální zástavba	Obytná zástav	5.081606412
Industriální zástavba	Rekreační obl:	1.591537633
Lesy a přírodní oblasti	Doly, sklárky,	1.668686299
Lesy a přírodní oblasti	Dopravní infra:	1.004721517
Lesy a přírodní oblasti	Industriální zá:	5.454182497
Lesy a přírodní oblasti	Obytná zástav	19.00059405
Lesy a přírodní oblasti	Rekreační obl:	11.41370416
Mokřady a vodní plochy	Doly, sklárky,	2.060820174
Mokřady a vodní plochy	Dopravní infra:	1.664031089
Mokřady a vodní plochy	Industriální zá:	1.403320437
Mokřady a vodní plochy	Obytná zástav	3.24098036
Mokřady a vodní plochy	Rekreační obl:	1.046191177
Moře	Dopravní infra:	0.002531066
Moře	Obytná zástav	0.041177076
Moře	Rekreační obl:	0.01114487
Obytná zástavba	Doly, sklárky,	0.044281131
Obytná zástavba	Dopravní infra:	0.664025049
Obytná zástavba	Industriální zá:	12.268053
Obytná zástavba	Rekreační obl:	2.112029891
Rekreační oblasti	Doly, sklárky,	0.004549587
Rekreační oblasti	Dopravní infra:	1.227680251
Rekreační oblasti	Industriální zá:	0.626971542
Rekreační oblasti	Obytná zástav	8.324791403
Zemědělský půdní fond	Doly, sklárky,	3.696391817
Zemědělský půdní fond	Dopravní infra:	2.7252774
Zemědělský půdní fond	Industriální zá:	15.13332048
Zemědělský půdní fond	Obytná zástav	75.16935072
Zemědělský půdní fond	Rekreační obl:	18.22138892
Doly, sklárky, staveniště	7.577739066	7.52
Dopravní infrastruktura	8.884246981	6.81
Industriální zástavba	69.26505523	53.32
Obytná zástavba	131.2468421	116.16
Rekreační oblasti	53.91778158	43.73

Součet z opravená rozloha	
Pokryv1990	Celkem
Lesy a přírodní oblasti	24.55112032
Mokřady a vodní plochy	6.875752602
Moře	0.054853012
Zemědělský půdní fond	110.0228722
Celkový součet	141.5045982

Lesy a přírodní oblasti	Mokřady a vod	Moře
24.55112032	6.875752602	0.054853012

opravená rozloha typ

0.00 změna zástavby	Doly, sklárky, staveniště1990[0]Industriální z
0.04 změna zástavby	Doly, sklárky, staveniště1990[0]Obytná zástav
0.02 změna zástavby	Doly, sklárky, staveniště1990[0]Rekreační ob
1.84 změna zástavby	Dopravní infrastruktura1990[1,8]Industriální z
0.19 změna zástavby	Dopravní infrastruktura1990[0,2]Obytná zástav
0.06 změna zástavby	Dopravní infrastruktura1990[0,1]Rekreační ob
1.10 změna zástavby	Industriální zástavba1990[1,1]Doly, sklárky, s
8.17 změna zástavby	Industriální zástavba1990[8,2]Dopravní infrastr
5.08 změna zástavby	Industriální zástavba1990[5,1]Obytná zástavb
1.59 změna zástavby	Industriální zástavba1990[1,6]Rekreační obla
1.67 nová zástavba	Lesy a přírodní oblasti1990[1,7]Doly, sklárky,
0.89 nová zástavba	Lesy a přírodní oblasti1990[0,9]Dopravní infra
1.05 nová zástavba	Lesy a přírodní oblasti1990[1,1]Industriální zá
17.29 nová zástavba	Lesy a přírodní oblasti1990[17,3]Obytná zástav
3.65 nová zástavba	Lesy a přírodní oblasti1990[3,6]Rekreační obl
2.06 nová zástavba	Mokřady a vodní plochy1990[2,1]Doly, sklárky,
1.61 nová zástavba	Mokřady a vodní plochy1990[1,6]Dopravní infra
0.26 nová zástavba	Mokřady a vodní plochy1990[0,3]Industriální z
2.15 nová zástavba	Mokřady a vodní plochy1990[2,1]Obytná zástav
0.80 nová zástavba	Mokřady a vodní plochy1990[0,8]Rekreační obl
0.00 nová zástavba	Moře1990[0]Dopravní infrastruktura2018
0.04 nová zástavba	Moře1990[0]Obytná zástavba2018
0.01 nová zástavba	Moře1990[0]Rekreační oblasti2018
0.04 změna zástavby	Obytná zástavba1990[0]Doly, sklárky, staven
0.66 změna zástavby	Obytná zástavba1990[0,7]Dopravní infrastrukt
12.27 změna zástavby	Obytná zástavba1990[12,3]Industriální zástav
2.11 změna zástavby	Obytná zástavba1990[2,1]Rekreační oblasti20
0.00 změna zástavby	Rekreační oblasti1990[0]Doly, sklárky, staven
1.23 změna zástavby	Rekreační oblasti1990[1,2]Dopravní infrastrukt
0.63 změna zástavby	Rekreační oblasti1990[0,6]Industriální zástavb
8.32 změna zástavby	Rekreační oblasti1990[8,3]Obytná zástavba20
3.70 nová zástavba	Zemědělský půdní fond1990[3,7]Doly, sklárky,
2.73 nová zástavba	Zemědělský půdní fond1990[2,7]Dopravní infrastr
12.96 nová zástavba	Zemědělský půdní fond1990[13]Industriální z
72.42 nová zástavba	Zemědělský půdní fond1990[72,4]Obytná zástav
18.22 nová zástavba	Zemědělský půdní fond1990[18,2]Rekreační obl
	Doly, sklárky, staveniště1990[7,5]Doly, sklárky,
	Dopravní infrastruktura1990[6,8]Dopravní infrastr
	Industriální zástavba1990[53,3]Industriální z
	Obytná zástavba1990[116,2]Obytná zástavba
	Rekreační oblasti1990[43,7]Rekreační oblasti

Zemědělský půdní fond
110.0228722

:Obytná zástavba1990 #ff0000
:Obytná zástavba2018 #ff0000
:Industriální zástavba1990 #91A
:Industriální zástavba2018 #91A
:Doly, sklárky, staveniště1990 #000000
:Doly, sklárky, staveniště2018 #000000
:Dopravní infrastruktura1990 #58181F
:Dopravní infrastruktura2018 #58181F

:Rekreační oblasti1990 #CBC3E3
:Rekreační oblasti2018 #CBC3E3
:Zemědělský půdní fond1990 #ffff00
:Lesy a přírodní oblasti1990 #00FF00
:Mokřady a vodní plochy1990 #0000ff

stavba2018
vba2018
lasti2018
stavba2018
vba2018
lasti2018
staveniště2018
truktura2018
a2018
sti2018
staveniště2018
struktura2018
stavba2018
vba2018
asti2018
y, staveniště2018
rastruktura2018
stavba2018
avba2018
blasti2018

nová zástavba
změna zástavby
Lesy a přírodní oblasti1990[1,7]Doly, skládky, Doly, skládky, staveniš
Lesy a přírodní oblasti1990[0,9]Dopravní infrastruktura Doly, skládky, staveniš
Lesy a přírodní oblasti1990[1,1]Industriální zástavba Doly, skládky, staveniš
Lesy a přírodní oblasti1990[17,3]Obytná zástavba Dopravní infrastruktura
Lesy a přírodní oblasti1990[3,6]Rekreační oblasti Dopravní infrastruktura
Mokřady a vodní plochy1990[2,1]Doly, skládky Dopravní infrastruktura
Mokřady a vodní plochy1990[1,6]Dopravní infrastruktura Industriální zástavba1990
Mokřady a vodní plochy1990[0,3]Industriální zástavba Industriální zástavba1990
Mokřady a vodní plochy1990[2,1]Obytná zástavba Industriální zástavba1990
Mokřady a vodní plochy1990[0,8]Rekreační oblasti Industriální zástavba1990
Moře1990[0]Dopravní infrastruktura2018 Obytná zástavba1990
Moře1990[0]Obytná zástavba2018 Obytná zástavba1990
Moře1990[0]Rekreační oblasti2018 Obytná zástavba1990
Zemědělský půdní fond1990[3,7]Doly, skládky Obytná zástavba1990
Zemědělský půdní fond1990[2,7]Dopravní infrastruktura Rekreační oblasti1990
Zemědělský půdní fond1990[13]Industriální zástavba Rekreační oblasti1990
Zemědělský půdní fond1990[72,4]Obytná zástavba Rekreační oblasti1990
Zemědělský půdní fond1990[18,2]Rekreační oblasti Rekreační oblasti1990

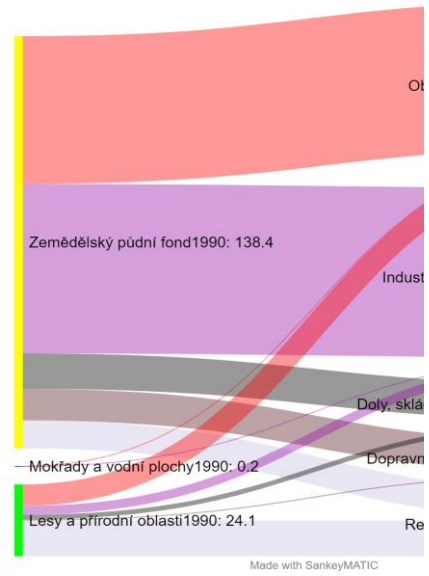
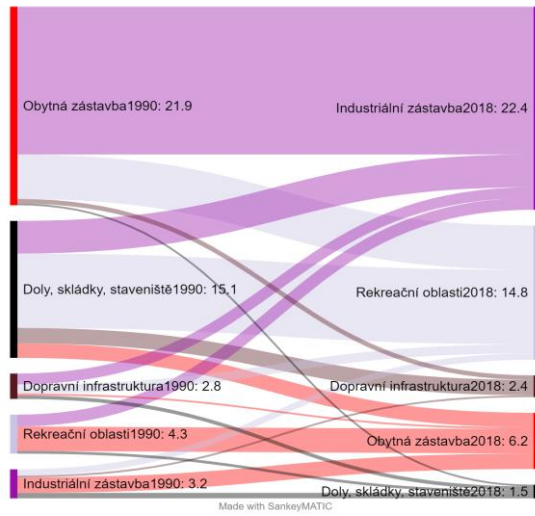
iště2018
tura2018
ba2018
18
iště2018
tura2018
a2018
18
y, staveniště2018
struktura2018
stavba2018
stavba2018
oblasti2018
y, staveniště2018
struktura2018
stavba2018
2018
2018

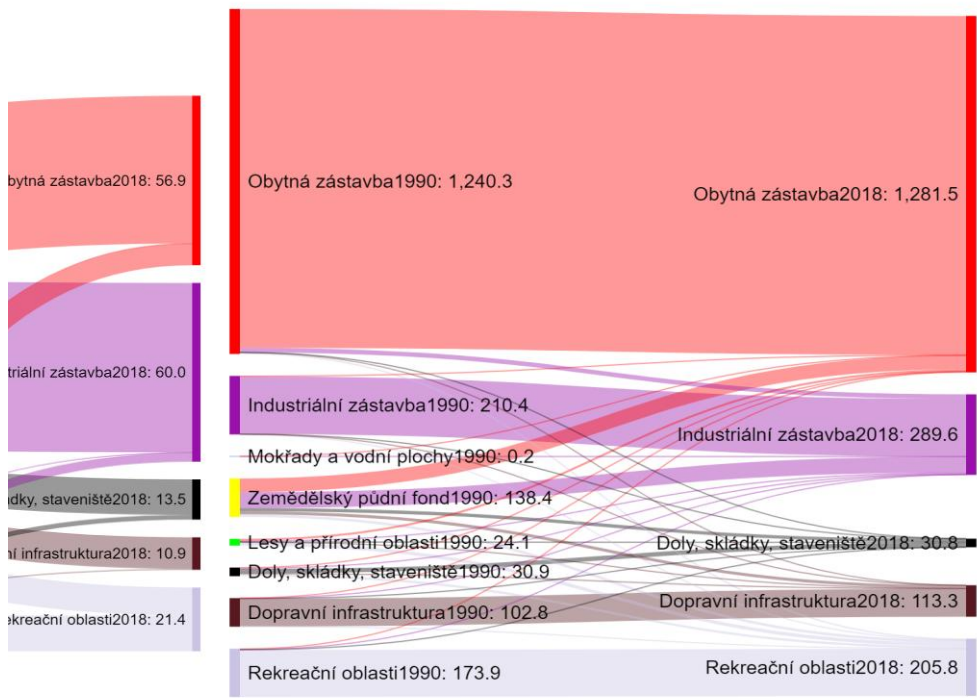
stě1990[0]Industriální zástavba2018
stě1990[0]Obytná zástavba2018
stě1990[0]Rekreační oblasti2018
1990[1,8]Industriální zástavba2018
1990[0,2]Obytná zástavba2018
1990[0,1]Rekreační oblasti2018
90[1,1]Doly, skládky, staveniště2018
90[8,2]Dopravní infrastruktura2018
90[5,1]Obytná zástavba2018
90[1,6]Rekreační oblasti2018
0]Doly, skládky, staveniště2018
0,7]Dopravní infrastruktura2018
12,3]Industriální zástavba2018
2,1]Rekreační oblasti2018
[0]Doly, skládky, staveniště2018
[1,2]Dopravní infrastruktura2018
[0,6]Industriální zástavba2018
[8,3]Obytná zástavba2018

Součet z POLY_AREA	
Pokryv2018	Celkem
Doly, skládky, staveniště	18.39148251
Dopravní infrastruktura	113.2461527
Industriální zástavba	290.1507045
Lesy a přírodní oblasti	709.2793114
Mokřady a vodní plochy	56.04040562
Obytná zástavba	1281.706806
Rekreační oblasti	205.9771214
Zemědělský půdní fond	1172.911002
Celkový součet	3847.702986

Paříž	1990 km ²	procento	2018 km ²	procento	rozdíl 2018
Doly, skládky, staveniště	31.0	0.8%	18.4	0.5%	-12.6
Dopravní infrastruktura	102.7	2.7%	113.2	2.9%	10.6
Industriální zástavba	210.4	5.5%	290.2	7.5%	79.8
Lesy a přírodní oblasti	724.3	18.8%	709.3	18.4%	-15.0
Mokřady a vodní plochy	55.0	1.4%	56.0	1.5%	1.1
Obytná zástavba	1240.3	32.2%	1281.7	33.3%	41.4
Rekreační oblasti	173.8	4.5%	206.0	5.4%	32.2
Zemědělský půdní fond	1310.3	34.1%	1172.9	30.5%	-137.4
Celkový součet	3847.702986		3847.702986		

růst %
-40.7
10.3
37.9
-2.1
1.9
3.3
18.5
-10.5





Made with SankeyMATIC

Pokryv1990	Pokryv2018	POLY_AREA	typ
Lesy a přírodní oblasti	Doly, skládky, staveniště	1.596948576	ostatní
Lesy a přírodní oblasti	Dopravní infrastruktura	0.28964346	ostatní
Lesy a přírodní oblasti	Industriální zástavba	3.130395645	ostatní
Lesy a přírodní oblasti	Lesy a přírodní oblasti	694.317233	ostatní
Lesy a přírodní oblasti	Mokřady a vodní plochy	0.020245695	ostatní
Lesy a přírodní oblasti	Obytná zástavba	8.493842065	ostatní
Lesy a přírodní oblasti	Rekreační oblasti	12.11258656	ostatní
Lesy a přírodní oblasti	Zemědělský půdní fond	4.334141476	ostatní
Mokřady a vodní plochy	Doly, skládky, staveniště	0.002984611	ostatní
Mokřady a vodní plochy	Dopravní infrastruktura	0.00705545	ostatní
Mokřady a vodní plochy	Industriální zástavba	0.145535821	ostatní
Mokřady a vodní plochy	Lesy a přírodní oblasti	0.336593924	ostatní
Mokřady a vodní plochy	Mokřady a vodní plochy	53.9485789	ostatní
Mokřady a vodní plochy	Obytná zástavba	0.14255063	ostatní
Mokřady a vodní plochy	Rekreační oblasti	0.035824115	ostatní
Mokřady a vodní plochy	Zemědělský půdní fond	0.3538965	ostatní
Zemědělský půdní fond	Doly, skládky, staveniště	11.93570393	ostatní
Zemědělský půdní fond	Dopravní infrastruktura	11.60739121	ostatní
Zemědělský půdní fond	Industriální zástavba	57.79741266	ostatní
Zemědělský půdní fond	Lesy a přírodní oblasti	9.208247064	ostatní
Zemědělský půdní fond	Mokřady a vodní plochy	0.479618832	ostatní
Zemědělský půdní fond	Obytná zástavba	57.34931948	ostatní
Zemědělský půdní fond	Rekreační oblasti	10.14852186	ostatní
Zemědělský půdní fond	Zemědělský půdní fond	1151.736159	ostatní
Doly, skládky, staveniště	Doly, skládky, staveniště	3.445108027	zástavba
Doly, skládky, staveniště	Dopravní infrastruktura	1.691326401	zástavba
Doly, skládky, staveniště	Industriální zástavba	4.210599611	zástavba
Doly, skládky, staveniště	Lesy a přírodní oblasti	3.910870508	zástavba
Doly, skládky, staveniště	Mokřady a vodní plochy	1.38206159	zástavba
Doly, skládky, staveniště	Obytná zástavba	1.846660939	zástavba
Doly, skládky, staveniště	Rekreační oblasti	8.49493009	zástavba
Doly, skládky, staveniště	Zemědělský půdní fond	6.038050067	zástavba
Dopravní infrastruktura	Doly, skládky, staveniště	0.365340857	zástavba
Dopravní infrastruktura	Dopravní infrastruktura	98.96270526	zástavba
Dopravní infrastruktura	Industriální zástavba	1.173196395	zástavba
Dopravní infrastruktura	Lesy a přírodní oblasti	0.022945096	zástavba
Dopravní infrastruktura	Mokřady a vodní plochy	0.005640652	zástavba
Dopravní infrastruktura	Obytná zástavba	0.189281903	zástavba
Dopravní infrastruktura	Rekreační oblasti	0.954597038	zástavba
Dopravní infrastruktura	Zemědělský půdní fond	1.007038934	zástavba
Industriální zástavba	Doly, skládky, staveniště	0.574524911	zástavba
Industriální zástavba	Dopravní infrastruktura	0.190074234	zástavba
Industriální zástavba	Industriální zástavba	206.1168565	zástavba
Industriální zástavba	Lesy a přírodní oblasti	0.117457529	zástavba
Industriální zástavba	Mokřady a vodní plochy	0.02332145	zástavba
Industriální zástavba	Obytná zástavba	1.693973296	zástavba
Industriální zástavba	Rekreační oblasti	0.703204175	zástavba
Industriální zástavba	Zemědělský půdní fond	0.932242161	zástavba
Obytná zástavba	Doly, skládky, staveniště	0.21346335	zástavba
Obytná zástavba	Dopravní infrastruktura	0.457738336	zástavba
Obytná zástavba	Industriální zástavba	16.31846079	zástavba
Obytná zástavba	Lesy a přírodní oblasti	1.279591826	zástavba
Obytná zástavba	Mokřady a vodní plochy	0.086657231	zástavba
Obytná zástavba	Obytná zástavba	1209.286903	zástavba
Obytná zástavba	Rekreační oblasti	4.900664117	zástavba
Obytná zástavba	Zemědělský půdní fond	7.755944392	zástavba
Rekreační oblasti	Doly, skládky, staveniště	0.257408249	zástavba

Rekreační oblasti	Dopravní infrastruktura	0.040218368	zástavba
Rekreační oblasti	Industriální zástavba	1.258247037	zástavba
Rekreační oblasti	Lesy a přírodní oblasti	0.086372523	zástavba
Rekreační oblasti	Mokřady a vodní plochy	0.094281273	zástavba
Rekreační oblasti	Obytná zástavba	2.704273867	zástavba
Rekreační oblasti	Rekreační oblasti	168.6267934	zástavba
Rekreační oblasti	Zemědělský půdní fond	0.753529429	zástavba
		3847.702986	
	zástavba 1990	1758.172555	
	nová zástavba 2018	25.9188984	

Pokryv1990	Pokryv2018	POLY_AREA	procenta
Doly, sklárky, staveniště	Doly, sklárky, staveniště	3.445108027	0.089537
Dopravní infrastruktura	Doly, sklárky, staveniště	0.365340857	0.009495
Industriální zástavba	Doly, sklárky, staveniště	0.574524911	0.014932
Lesy a přírodní oblasti	Doly, sklárky, staveniště	1.596948576	0.041504
Mokřady a vodní plochy	Doly, sklárky, staveniště	0.002984611	7.76E-05
Obytná zástavba	Doly, sklárky, staveniště	0.21346335	0.005548
Rekreační oblasti	Doly, sklárky, staveniště	0.257408249	0.00669
Zemědělský půdní fond	Doly, sklárky, staveniště	11.93570393	0.310203
Doly, sklárky, staveniště	Dopravní infrastruktura	1.691326401	0.043957
Dopravní infrastruktura	Dopravní infrastruktura	98.96270526	2.571994
Industriální zástavba	Dopravní infrastruktura	0.190074234	0.00494
Lesy a přírodní oblasti	Dopravní infrastruktura	0.28964346	0.007528
Mokřady a vodní plochy	Dopravní infrastruktura	0.00705545	0.000183
Obytná zástavba	Dopravní infrastruktura	0.457738336	0.011896
Rekreační oblasti	Dopravní infrastruktura	0.040218368	0.001045
Zemědělský půdní fond	Dopravní infrastruktura	11.60739121	0.301671
Doly, sklárky, staveniště	Industriální zástavba	4.210599611	0.109432
Dopravní infrastruktura	Industriální zástavba	1.173196395	0.030491
Industriální zástavba	Industriální zástavba	206.1168565	5.356881
Lesy a přírodní oblasti	Industriální zástavba	3.130395645	0.081358
Mokřady a vodní plochy	Industriální zástavba	0.145535821	0.003782
Obytná zástavba	Industriální zástavba	16.31846079	0.424109
Rekreační oblasti	Industriální zástavba	1.258247037	0.032701
Zemědělský půdní fond	Industriální zástavba	57.79741266	1.502128
Doly, sklárky, staveniště	Obytná zástavba	1.846660939	0.047994
Dopravní infrastruktura	Obytná zástavba	0.189281903	0.004919
Industriální zástavba	Obytná zástavba	1.693973296	0.044026
Lesy a přírodní oblasti	Obytná zástavba	8.493842065	0.220751
Mokřady a vodní plochy	Obytná zástavba	0.14255063	0.003705
Obytná zástavba	Obytná zástavba	1209.286903	31.4288
Rekreační oblasti	Obytná zástavba	2.704273867	0.070283
Zemědělský půdní fond	Obytná zástavba	57.34931948	1.490482
Doly, sklárky, staveniště	Rekreační oblasti	8.49493009	0.220779
Dopravní infrastruktura	Rekreační oblasti	0.954597038	0.02481
Industriální zástavba	Rekreační oblasti	0.703204175	0.018276
Lesy a přírodní oblasti	Rekreační oblasti	12.11258656	0.3148
Mokřady a vodní plochy	Rekreační oblasti	0.035824115	0.000931
Obytná zástavba	Rekreační oblasti	4.900664117	0.127366
Rekreační oblasti	Rekreační oblasti	168.6267934	4.382531
Zemědělský půdní fond	Rekreační oblasti	10.14852186	0.263755

Pokryv1990	Pokryv2018	POLY_AREA	Pokryv1990
			Doly, sklárky, staveniště
			Dopravní infrastruktura
			Industriální zástavba
			Lesy a přírodní oblasti
			Mokřady a vodní plochy
			Obytná zástavba
			Rekreační oblasti
			Zemědělský půdní fond
			Doly, sklárky, staveniště
			Dopravní infrastruktura
			Industriální zástavba
Dopravní infrastruktura	Lesy a přírodní oblasti	0.022945	Lesy a přírodní oblasti
Dopravní infrastruktura	Mokřady a vodní plochy	0.005641	Mokřady a vodní plochy
			Obytná zástavba
			Rekreační oblasti
Dopravní infrastruktura	Zemědělský půdní fond	1.007039	Zemědělský půdní fond
Industriální zástavba	Doly, sklárky, staveniště	0.574525	Doly, sklárky, staveniště
			Dopravní infrastruktura
			Industriální zástavba
Industriální zástavba	Lesy a přírodní oblasti	0.117458	Lesy a přírodní oblasti
Industriální zástavba	Mokřady a vodní plochy	0.023321	Mokřady a vodní plochy
			Obytná zástavba
			Rekreační oblasti
Industriální zástavba	Zemědělský půdní fond	0.932242	Zemědělský půdní fond
Obytná zástavba	Doly, sklárky, staveniště	0.213463	Doly, sklárky, staveniště
			Dopravní infrastruktura
			Industriální zástavba
Obytná zástavba	Lesy a přírodní oblasti	1.279592	Lesy a přírodní oblasti
Obytná zástavba	Mokřady a vodní plochy	0.086657	Mokřady a vodní plochy
			Obytná zástavba
			Rekreační oblasti
Obytná zástavba	Zemědělský půdní fond	7.755944	Zemědělský půdní fond
Rekreační oblasti	Doly, sklárky, staveniště	0.257408	Doly, sklárky, staveniště
			Dopravní infrastruktura
			Industriální zástavba
Rekreační oblasti	Lesy a přírodní oblasti	0.086373	Lesy a přírodní oblasti
Rekreační oblasti	Mokřady a vodní plochy	0.094281	Mokřady a vodní plochy
			Obytná zástavba
			Rekreační oblasti
Rekreační oblasti	Zemědělský půdní fond	0.753529	Zemědělský půdní fond
Obytná zástavba	Lesy a přírodní oblasti	1.279592	
Obytná zástavba	Mokřady a vodní plochy	0.086657	
Obytná zástavba	Zemědělský půdní fond	7.755944	
Rekreační oblasti	Doly, sklárky, staveniště	0.257408	
Rekreační oblasti	Lesy a přírodní oblasti	0.086373	
Rekreační oblasti	Mokřady a vodní plochy	0.094281	
Rekreační oblasti	Zemědělský půdní fond	0.753529	

Pokryv2018	POLY_AREA zravená rozloha		Pokryv1990
Doly, sklárky, staveniště	3.445108027	3.45	Doly, sklárky, staveniště
Doly, sklárky, staveniště	0.365340857	0.37	Doly, sklárky, staveniště
Doly, sklárky, staveniště	0.574524911	0.57	Doly, sklárky, staveniště
Doly, sklárky, staveniště	1.596948576	1.60	Doly, sklárky, staveniště
Doly, sklárky, staveniště	0.002984611	0.00	Dopravní infrastruktura
Doly, sklárky, staveniště	0.21346335	0.21	Dopravní infrastruktura
Doly, sklárky, staveniště	0.257408249	0.26	Dopravní infrastruktura
Doly, sklárky, staveniště	11.93570393	11.94	Dopravní infrastruktura
Dopravní infrastruktura	1.691326401	1.69	Industriální zástavba
Dopravní infrastruktura	98.96270526	98.96	Industriální zástavba
Dopravní infrastruktura	0.190074234	0.19	Industriální zástavba
Dopravní infrastruktura	0.28964346	0.27	Industriální zástavba
Dopravní infrastruktura	0.00705545	0.00	Lesy a přírodní oblasti
Dopravní infrastruktura	0.457738336	0.46	Lesy a přírodní oblasti
Dopravní infrastruktura	0.040218368	0.04	Lesy a přírodní oblasti
Dopravní infrastruktura	11.60739121	10.60	Lesy a přírodní oblasti
Industriální zástavba	4.210599611	3.64	Lesy a přírodní oblasti
Industriální zástavba	1.173196395	1.17	Mokřady a vodní plochy
Industriální zástavba	206.1168565	206.12	Mokřady a vodní plochy
Industriální zástavba	3.130395645	3.01	Mokřady a vodní plochy
Industriální zástavba	0.145535821	0.12	Mokřady a vodní plochy
Industriální zástavba	16.31846079	16.32	Mokřady a vodní plochy
Industriální zástavba	1.258247037	1.26	Obytná zástavba
Industriální zástavba	57.79741266	56.87	Obytná zástavba
Obytná zástavba	1.846660939	1.63	Obytná zástavba
Obytná zástavba	0.189281903	0.19	Obytná zástavba
Obytná zástavba	1.693973296	1.69	Rekreační oblasti
Obytná zástavba	8.493842065	7.21	Rekreační oblasti
Obytná zástavba	0.14255063	0.06	Rekreační oblasti
Obytná zástavba	1209.286903	1209.29	Rekreační oblasti
Obytná zástavba	2.704273867	2.70	Zemědělský půdní fond
Obytná zástavba	57.34931948	49.59	Zemědělský půdní fond
Rekreační oblasti	8.49493009	8.24	Zemědělský půdní fond
Rekreační oblasti	0.954597038	0.95	Zemědělský půdní fond
Rekreační oblasti	0.703204175	0.70	Zemědělský půdní fond
Rekreační oblasti	12.11258656	12.03	Doly, sklárky, staveniště
Rekreační oblasti	0.035824115	-0.06	Dopravní infrastruktura
Rekreační oblasti	4.900664117	4.90	Industriální zástavba
Rekreační oblasti	168.6267934	168.63	Obytná zástavba
Rekreační oblasti	10.14852186	9.39	Rekreační oblasti

Pokryv2018	POLY_AREA	opravená	n typ	
Dopravní infrastruktura	1.691326401	1.691326	změna zástavby	Doly, skládky
Industriální zástavba	4.210599611	3.636075	změna zástavby	Doly, skládky
Obytná zástavba	1.846660939	1.633198	změna zástavby	Doly, skládky
Rekreační oblasti	8.49493009	8.237522	změna zástavby	Doly, skládky
Doly, skládky, staveniště	0.365340857	0.365341	změna zástavby	Dopravní in
Industriální zástavba	1.173196395	1.173196	změna zástavby	Dopravní in
Obytná zástavba	0.189281903	0.189282	změna zástavby	Dopravní in
Rekreační oblasti	0.954597038	0.954597	změna zástavby	Dopravní in
Doly, skládky, staveniště	0.574524911	0.574525	změna zástavby	Industriální
Dopravní infrastruktura	0.190074234	0.190074	změna zástavby	Industriální
Obytná zástavba	1.693973296	1.693973	změna zástavby	Industriální
Rekreační oblasti	0.703204175	0.703204	změna zástavby	Industriální
Doly, skládky, staveniště	1.596948576	1.596949	nová zástavba	Lesy a přír
Dopravní infrastruktura	0.28964346	0.266698	nová zástavba	Lesy a přír
Industriální zástavba	3.130395645	3.012938	nová zástavba	Lesy a přír
Obytná zástavba	8.493842065	7.21425	nová zástavba	Lesy a přír
Rekreační oblasti	12.11258656	12.02621	nová zástavba	Lesy a přír
Doly, skládky, staveniště	0.002984611	0.002985	nová zástavba	Mokřady a
Dopravní infrastruktura	0.00705545	0.001415	nová zástavba	Mokřady a
Industriální zástavba	0.145535821	0.122214	nová zástavba	Mokřady a
Obytná zástavba	0.14255063	0.055893	nová zástavba	Mokřady a
Rekreační oblasti	0.035824115	-0.05846	nová zástavba	Mokřady a
Doly, skládky, staveniště	0.21346335	0.213463	změna zástavby	Obytná zástavby
Dopravní infrastruktura	0.457738336	0.457738	změna zástavby	Obytná zástavby
Industriální zástavba	16.31846079	16.31846	změna zástavby	Obytná zástavby
Rekreační oblasti	4.900664117	4.900664	změna zástavby	Obytná zástavby
Doly, skládky, staveniště	0.257408249	0.257408	změna zástavby	Rekreační o
Dopravní infrastruktura	0.040218368	0.040218	změna zástavby	Rekreační o
Industriální zástavba	1.258247037	1.258247	změna zástavby	Rekreační o
Obytná zástavba	2.704273867	2.704274	změna zástavby	Rekreační o
Doly, skládky, staveniště	11.93570393	11.9357	nová zástavba	Zemědělsk
Dopravní infrastruktura	11.60739121	10.60035	nová zástavba	Zemědělsk
Industriální zástavba	57.79741266	56.86517	nová zástavba	Zemědělsk
Obytná zástavba	57.34931948	49.59338	nová zástavba	Zemědělsk
Rekreační oblasti	10.14852186	9.394992	nová zástavba	Zemědělsk
	31.01960723	15.8214867		Doly, skládky
	102.6807461	99.99832994		Dopravní in
	210.3516543	207.1898777		Industriální
	1240.299423	1218.409097		Obytná zástavby
	173.8211242	169.5609767		Rekreační o

ky, staveniště1990[1,7]Dopravní infrastruktura2018
ky, staveniště1990[3,6]Industriální zástavba2018
ky, staveniště1990[1,6]Obytná zástavba2018
ky, staveniště1990[8,2]Rekreační oblasti2018
ifrastruktura1990[0,4]Doly, skládky, staveniště2018
ifrastruktura1990[1,2]Industriální zástavba2018
ifrastruktura1990[0,2]Obytná zástavba2018
ifrastruktura1990[1]Rekreační oblasti2018
zástavba1990[0,6]Doly, skládky, staveniště2018
zástavba1990[0,2]Dopravní infrastruktura2018
zástavba1990[1,7]Obytná zástavba2018
zástavba1990[0,7]Rekreační oblasti2018
odní oblasti1990[1,6]Doly, skládky, staveniště2018
odní oblasti1990[0,3]Dopravní infrastruktura2018
odní oblasti1990[3]Industriální zástavba2018
odní oblasti1990[7,2]Obytná zástavba2018
odní oblasti1990[12]Rekreační oblasti2018
vodní plochy1990[0]Doly, skládky, staveniště2018
vodní plochy1990[0]Dopravní infrastruktura2018
vodní plochy1990[0,1]Industriální zástavba2018
vodní plochy1990[0,1]Obytná zástavba2018
vodní plochy1990[-0,1]Rekreační oblasti2018
zástavba1990[0,2]Doly, skládky, staveniště2018
zástavba1990[0,5]Dopravní infrastruktura2018
zástavba1990[16,3]Industriální zástavba2018
zástavba1990[4,9]Rekreační oblasti2018
oblasti1990[0,3]Doly, skládky, staveniště2018
oblasti1990[0]Dopravní infrastruktura2018
oblasti1990[1,3]Industriální zástavba2018
oblasti1990[2,7]Obytná zástavba2018
ý půdní fond1990[11,9]Doly, skládky, staveniště2018
ý půdní fond1990[10,6]Dopravní infrastruktura2018
ý půdní fond1990[56,9]Industriální zástavba2018
ý půdní fond1990[49,6]Obytná zástavba2018
ý půdní fond1990[9,4]Rekreační oblasti2018
ky, staveniště1990[15,8]Doly, skládky, staveniště2018
ifrastruktura1990[100]Dopravní infrastruktura2018
zástavba1990[207,2]Industriální zástavba2018
zástavba1990[1218,4]Obytná zástavba2018
oblasti1990[169,6]Rekreační oblasti2018

nová zástavba

Lesy a přírodní oblasti1990[1,6]Doly, skládky,
Lesy a přírodní oblasti1990[0,3]Dopravní infra
Lesy a přírodní oblasti1990[3]Industriální zást
Lesy a přírodní oblasti1990[7,2]Obytná zástav
Lesy a přírodní oblasti1990[12]Rekreační obl
Mokřady a vodní plochy1990[0]Doly, skládky,
Mokřady a vodní plochy1990[0]Dopravní infra
Mokřady a vodní plochy1990[0,1]Industriální z
Mokřady a vodní plochy1990[0,1]Obytná zást
Mokřady a vodní plochy1990[-0,1]Rekreační c
Zemědělský půdní fond1990[11,9]Doly, sklád
Zemědělský půdní fond1990[10,6]Dopravní in
Zemědělský půdní fond1990[56,9]Industriální
Zemědělský půdní fond1990[49,6]Obytná zást
Zemědělský půdní fond1990[9,4]Rekreační ol

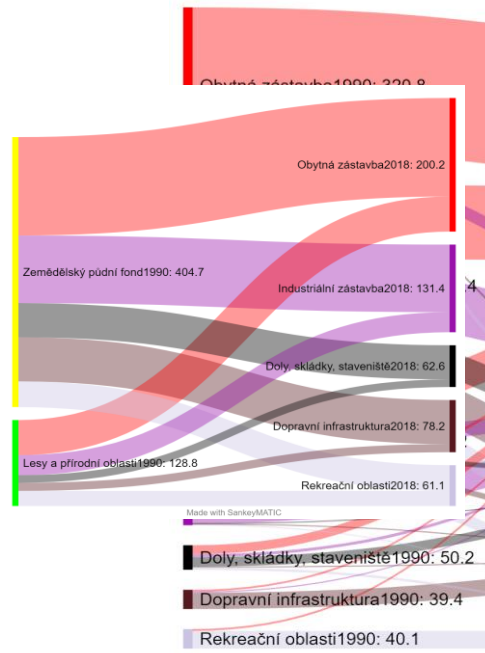
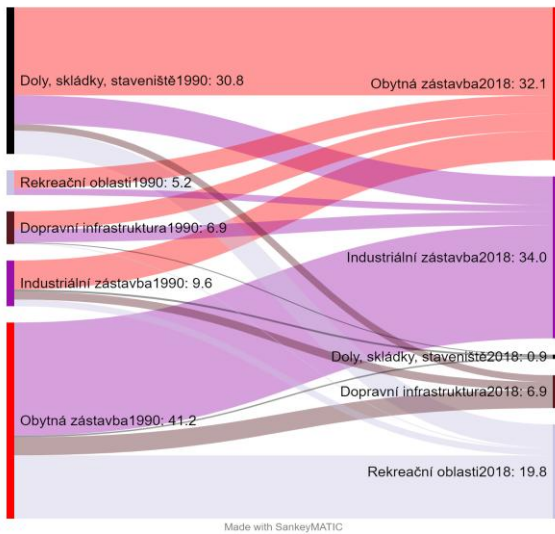
změna zástavby

Doly, skládky, staveniště1990[1,7]Dopravní infrastruktura2018
Doly, skládky, staveniště1990[3,6]Industriální zástavba2018
Doly, skládky, staveniště1990[1,6]Obytná zástavba2018
Doly, skládky, staveniště1990[8,2]Rekreační oblasti2018
Dopravní infrastruktura1990[0,4]Doly, skládky, staveniště2018
Dopravní infrastruktura1990[1,2]Industriální zástavba2018
Dopravní infrastruktura1990[0,2]Obytná zástavba2018
Dopravní infrastruktura1990[1]Rekreační oblasti2018
Industriální zástavba1990[0,6]Doly, skládky, staveniště2018
Industriální zástavba1990[0,2]Dopravní infrastruktura2018
Industriální zástavba1990[1,7]Obytná zástavba2018
Industriální zástavba1990[0,7]Rekreační oblasti2018
Obytná zástavba1990[0,2]Doly, skládky, staveniště2018
Obytná zástavba1990[0,5]Dopravní infrastruktura2018
Obytná zástavba1990[16,3]Industriální zástavba2018
Obytná zástavba1990[4,9]Rekreační oblasti2018
Rekreační oblasti1990[0,3]Doly, skládky, staveniště2018
Rekreační oblasti1990[0]Dopravní infrastruktura2018
Rekreační oblasti1990[1,3]Industriální zástavba2018
Rekreační oblasti1990[2,7]Obytná zástavba2018

Součet z Celkem	
Pokryv1990	Celkem
Doly, skládky, staveniště	50.1044896
Dopravní infrastruktura	38.0871351
Industriální zástavba	63.19745701
Lesy a přírodní oblasti	1241.318267
Mokřady a vodní plochy	12.33050218
Obytná zástavba	320.5745921
Rekreační oblasti	37.60184251
Zemědělský půdní fond	2084.494536
Celkový součet	3847.708822

Madrid	1990 km ²	procento	2018 km ²	procento	rozdíl 2018
Doly, skládky, staveniště	50.1	1.3%	69.9	1.8%	19.8
Dopravní infrastruktura	38.1	1.0%	116.4	3.0%	78.3
Industriální zástavba	63.2	1.6%	219.0	5.7%	155.8
Lesy a přírodní oblasti	1241.3	32.3%	1101.8	28.6%	-139.5
Mokřady a vodní plochy	12.3	0.3%	17.4	0.5%	5.1
Obytná zástavba	320.6	8.3%	511.7	13.3%	191.1
Rekreační oblasti	37.6	1.0%	113.3	2.9%	75.7
Zemědělský půdní fond	2084.5	54.2%	1698.3	44.1%	-386.2
Celkový součet	3847.708822		3847.708822		

růst %
39.4
205.5
246.5
-11.2
41.3
59.6
201.3
-18.5





Pokryv1990	Pokryv2018	POLY_AREA	procenta
		34.26979337	0.890655
	Doly, sklárky, staveniště	1.040834143	0.027051
	Dopravní infrastruktura	0.116908498	0.003038
	Industriální zástavba	1.267696727	0.032947
	Lesy a přírodní oblasti	5.609178039	0.14578
	Obytná zástavba	1.619455803	0.042089
	Zemědělský půdní fond	13.71607495	0.356474
Doly, sklárky, staveniště		0.330183224	0.008581
Doly, sklárky, staveniště	Doly, sklárky, staveniště	6.315445817	0.164135
Doly, sklárky, staveniště	Dopravní infrastruktura	1.424181479	0.037014
Doly, sklárky, staveniště	Industriální zástavba	5.965971762	0.155053
Doly, sklárky, staveniště	Lesy a přírodní oblasti	6.211713065	0.161439
Doly, sklárky, staveniště	Mokřady a vodní plochy	0.781346884	0.020307
Doly, sklárky, staveniště	Obytná zástavba	18.48870617	0.480512
Doly, sklárky, staveniště	Rekreační oblasti	4.92109123	0.127897
Doly, sklárky, staveniště	Zemědělský půdní fond	5.665849963	0.147253
Dopravní infrastruktura	Doly, sklárky, staveniště	0.17456534	0.004537
Dopravní infrastruktura	Dopravní infrastruktura	24.19591878	0.62884
Dopravní infrastruktura	Industriální zástavba	2.800044997	0.072772
Dopravní infrastruktura	Lesy a přírodní oblasti	0.12519067	0.003254
Dopravní infrastruktura	Obytná zástavba	3.731943368	0.096991
Dopravní infrastruktura	Rekreační oblasti	0.217159278	0.005644
Dopravní infrastruktura	Zemědělský půdní fond	6.842312666	0.177828
Industriální zástavba		0.087549176	0.002275
Industriální zástavba	Doly, sklárky, staveniště	0.429577894	0.011165
Industriální zástavba	Dopravní infrastruktura	1.702952567	0.044259
Industriální zástavba	Industriální zástavba	48.81315791	1.268629
Industriální zástavba	Lesy a přírodní oblasti	0.683235081	0.017757
Industriální zástavba	Mokřady a vodní plochy	0.032192509	0.000837
Industriální zástavba	Obytná zástavba	6.114472816	0.158912
Industriální zástavba	Rekreační oblasti	1.399116096	0.036362
Industriální zástavba	Zemědělský půdní fond	3.93520296	0.102274
Lesy a přírodní oblasti		9.400238943	0.244307
Lesy a přírodní oblasti	Doly, sklárky, staveniště	11.4126511	0.296609
Lesy a přírodní oblasti	Dopravní infrastruktura	12.21477875	0.317456
Lesy a přírodní oblasti	Industriální zástavba	30.77024777	0.799703
Lesy a přírodní oblasti	Lesy a přírodní oblasti	892.9672276	23.20777
Lesy a přírodní oblasti	Mokřady a vodní plochy	1.931251944	0.050192
Lesy a přírodní oblasti	Obytná zástavba	60.39883926	1.569735
Lesy a přírodní oblasti	Rekreační oblasti	23.14591676	0.601551
Lesy a přírodní oblasti	Zemědělský půdní fond	199.0771154	5.173913
Mokřady a vodní plochy	Industriální zástavba	0.041272645	0.001073
Mokřady a vodní plochy	Lesy a přírodní oblasti	0.55212841	0.01435
Mokřady a vodní plochy	Mokřady a vodní plochy	11.23275491	0.291934
Mokřady a vodní plochy	Zemědělský půdní fond	0.504346211	0.013108
Obytná zástavba		0.088775444	0.002307
Obytná zástavba	Doly, sklárky, staveniště	0.277379992	0.007209
Obytná zástavba	Dopravní infrastruktura	3.827031891	0.099463
Obytná zástavba	Industriální zástavba	23.82819057	0.619283
Obytná zástavba	Lesy a přírodní oblasti	7.778554081	0.202161
Obytná zástavba	Mokřady a vodní plochy	0.037114496	0.000965
Obytná zástavba	Obytná zástavba	266.5561325	6.927659
Obytná zástavba	Rekreační oblasti	13.31170436	0.345964
Obytná zástavba	Zemědělský půdní fond	4.869708802	0.126561
Rekreační oblasti	Dopravní infrastruktura	0.038162236	0.000992
Rekreační oblasti	Industriální zástavba	1.439856753	0.037421
Rekreační oblasti	Lesy a přírodní oblasti	0.545721083	0.014183

Rekreační oblasti	Obytná zástavba	3.793601641	0.098594
Rekreační oblasti	Rekreační oblasti	31.30836544	0.813689
Rekreační oblasti	Zemědělský půdní fond	0.476135357	0.012375
Zemědělský půdní fond		35.8616103	0.932025
Zemědělský půdní fond	Doly, skládky, staveniště	50.2047524	1.304796
Zemědělský půdní fond	Dopravní infrastruktura	72.83975265	1.893068
Zemědělský půdní fond	Industriální zástavba	104.0501117	2.70421
Zemědělský půdní fond	Lesy a přírodní oblasti	187.3498572	4.869128
Zemědělský půdní fond	Mokřady a vodní plochy	3.414435525	0.088739
Zemědělský půdní fond	Obytná zástavba	150.9834361	3.923983
Zemědělský půdní fond	Rekreační oblasti	38.99282533	1.013404
Zemědělský půdní fond	Zemědělský půdní fond	1383.157813	35.94757
		3847.708822	

Pokryv1990	Pokryv2018	POLY_AREA	procenta
	Doly, sklárky, staveniště	1.040834143	0.027051
Doly, sklárky, staveniště	Doly, sklárky, staveniště	6.315445817	0.164135
Dopravní infrastruktura	Doly, sklárky, staveniště	0.17456534	0.004537
Industriální zástavba	Doly, sklárky, staveniště	0.429577894	0.011165
Lesy a přírodní oblasti	Doly, sklárky, staveniště	11.4126511	0.296609
Obytná zástavba	Doly, sklárky, staveniště	0.277379992	0.007209
Zemědělský půdní fond	Doly, sklárky, staveniště	50.2047524	1.304796
	Dopravní infrastruktura	0.116908498	0.003038
Doly, sklárky, staveniště	Dopravní infrastruktura	1.424181479	0.037014
Dopravní infrastruktura	Dopravní infrastruktura	24.19591878	0.62884
Industriální zástavba	Dopravní infrastruktura	1.702952567	0.044259
Lesy a přírodní oblasti	Dopravní infrastruktura	12.21477875	0.317456
Obytná zástavba	Dopravní infrastruktura	3.827031891	0.099463
Rekreační oblasti	Dopravní infrastruktura	0.038162236	0.000992
Zemědělský půdní fond	Dopravní infrastruktura	72.83975265	1.893068
	Industriální zástavba	1.267696727	0.032947
Doly, sklárky, staveniště	Industriální zástavba	5.965971762	0.155053
Dopravní infrastruktura	Industriální zástavba	2.800044997	0.072772
Industriální zástavba	Industriální zástavba	48.81315791	1.268629
Lesy a přírodní oblasti	Industriální zástavba	30.77024777	0.799703
Mokřady a vodní plochy	Industriální zástavba	0.041272645	0.001073
Obytná zástavba	Industriální zástavba	23.82819057	0.619283
Rekreační oblasti	Industriální zástavba	1.439856753	0.037421
Zemědělský půdní fond	Industriální zástavba	104.0501117	2.70421
	Obytná zástavba	1.619455803	0.042089
Doly, sklárky, staveniště	Obytná zástavba	18.48870617	0.480512
Dopravní infrastruktura	Obytná zástavba	3.731943368	0.096991
Industriální zástavba	Obytná zástavba	6.114472816	0.158912
Lesy a přírodní oblasti	Obytná zástavba	60.39883926	1.569735
Obytná zástavba	Obytná zástavba	266.5561325	6.927659
Rekreační oblasti	Obytná zástavba	3.793601641	0.098594
Zemědělský půdní fond	Obytná zástavba	150.9834361	3.923983
Doly, sklárky, staveniště	Rekreační oblasti	4.92109123	0.127897
Dopravní infrastruktura	Rekreační oblasti	0.217159278	0.005644
Industriální zástavba	Rekreační oblasti	1.399116096	0.036362
Lesy a přírodní oblasti	Rekreační oblasti	23.14591676	0.601551
Obytná zástavba	Rekreační oblasti	13.31170436	0.345964
Rekreační oblasti	Rekreační oblasti	31.30836544	0.813689
Zemědělský půdní fond	Rekreační oblasti	38.99282533	1.013404

Pokryv1990	Pokryv2018	POLY_AREA	procenta
Doly, sklárky, staveniště		0.330183224	0.008581
Doly, sklárky, staveniště	Lesy a přírodní oblasti	6.211713065	0.161439
Doly, sklárky, staveniště	Zemědělský půdní fond	5.665849963	0.147253
Dopravní infrastruktura	Doly, sklárky, staveniště	0.17456534	0.004537
Dopravní infrastruktura	Lesy a přírodní oblasti	0.12519067	0.003254
Dopravní infrastruktura	Zemědělský půdní fond	6.842312666	0.177828
Industriální zástavba		0.087549176	0.002275
Industriální zástavba	Doly, sklárky, staveniště	0.429577894	0.011165
Industriální zástavba	Lesy a přírodní oblasti	0.683235081	0.017757
Industriální zástavba	Mokřady a vodní plochy	0.032192509	0.000837
Industriální zástavba	Zemědělský půdní fond	3.93520296	0.102274
Obytná zástavba		0.088775444	0.002307
Obytná zástavba	Doly, sklárky, staveniště	0.277379992	0.007209
Obytná zástavba	Lesy a přírodní oblasti	7.778554081	0.202161
Obytná zástavba	Mokřady a vodní plochy	0.037114496	0.000965
Obytná zástavba	Zemědělský půdní fond	4.869708802	0.126561
Rekreační oblasti	Lesy a přírodní oblasti	0.545721083	0.014183
Rekreační oblasti	Zemědělský půdní fond	0.476135357	0.012375
Obytná zástavba		0.088775444	0.002307
Obytná zástavba	Doly, sklárky, staveniště	0.277379992	0.007209
Obytná zástavba	Lesy a přírodní oblasti	7.778554081	0.202161
Obytná zástavba	Mokřady a vodní plochy	0.037114496	0.000965
Obytná zástavba	Zemědělský půdní fond	4.869708802	0.126561
Rekreační oblasti	Lesy a přírodní oblasti	0.545721083	0.014183

Rekreační oblasti

Zemědělský půdní fond

0.476135357 0.012375

Pokryv1990	Pokryv2018	POLY_AREA	zravená rozloha	procenta	opravená p
	Doly, sklárky, staveniště	1.040834143	0.71	0.027051	0.018
Doly, sklárky, staveniště	Doly, sklárky, staveniště	6.315445817	6.32	0.164135	0.164
Dopravní infrastruktura	Doly, sklárky, staveniště	0.17456534	0.17	0.004537	0.005
Industriální zástavba	Doly, sklárky, staveniště	0.429577894	0.43	0.011165	0.011
Lesy a přírodní oblasti	Doly, sklárky, staveniště	11.4126511	5.20	0.296609	0.135
Obytná zástavba	Doly, sklárky, staveniště	0.277379992	0.28	0.007209	0.007
Zemědělský půdní fond	Doly, sklárky, staveniště	50.2047524	44.54	1.304796	1.158
	Dopravní infrastruktura	0.116908498	0.12	0.003038	0.003
Doly, sklárky, staveniště	Dopravní infrastruktura	1.424181479	1.25	0.037014	0.032
Dopravní infrastruktura	Dopravní infrastruktura	24.19591878	24.20	0.62884	0.629
Industriální zástavba	Dopravní infrastruktura	1.702952567	1.70	0.044259	0.044
Lesy a přírodní oblasti	Dopravní infrastruktura	12.21477875	12.09	0.317456	0.314
Obytná zástavba	Dopravní infrastruktura	3.827031891	3.83	0.099463	0.099
Rekreační oblasti	Dopravní infrastruktura	0.038162236	0.04	0.000992	0.001
Zemědělský půdní fond	Dopravní infrastruktura	72.83975265	66.00	1.893068	1.715
	Industriální zástavba	1.267696727	1.18	0.032947	0.031
Doly, sklárky, staveniště	Industriální zástavba	5.965971762	5.54	0.155053	0.144
Dopravní infrastruktura	Industriální zástavba	2.800044997	2.80	0.072772	0.073
Industriální zástavba	Industriální zástavba	48.81315791	48.81	1.268629	1.269
Lesy a přírodní oblasti	Industriální zástavba	30.77024777	30.09	0.799703	0.782
Mokřady a vodní plochy	Industriální zástavba	0.041272645	0.01	0.001073	0.000
Obytná zástavba	Industriální zástavba	23.82819057	23.83	0.619283	0.619
Rekreační oblasti	Industriální zástavba	1.439856753	1.44	0.037421	0.037
Zemědělský půdní fond	Industriální zástavba	104.0501117	100.11	2.70421	2.602
	Obytná zástavba	1.619455803	1.53	0.042089	0.040
Doly, sklárky, staveniště	Obytná zástavba	18.48870617	18.21	0.480512	0.473
Dopravní infrastruktura	Obytná zástavba	3.731943368	3.73	0.096991	0.097
Industriální zástavba	Obytná zástavba	6.114472816	6.11	0.158912	0.159
Lesy a přírodní oblasti	Obytná zástavba	60.39883926	52.62	1.569735	1.368
Obytná zástavba	Obytná zástavba	266.5561325	266.52	6.927659	6.927
Rekreační oblasti	Obytná zástavba	3.793601641	3.79	0.098594	0.099
Zemědělský půdní fond	Obytná zástavba	150.9834361	146.11	3.923983	3.797
Doly, sklárky, staveniště	Rekreační oblasti	4.92109123	4.92	0.127897	0.128
Dopravní infrastruktura	Rekreační oblasti	0.217159278	0.22	0.005644	0.006
Industriální zástavba	Rekreační oblasti	1.399116096	1.40	0.036362	0.036
Lesy a přírodní oblasti	Rekreační oblasti	23.14591676	22.60	0.601551	0.587
Obytná zástavba	Rekreační oblasti	13.31170436	13.31	0.345964	0.346
Rekreační oblasti	Rekreační oblasti	31.30836544	31.31	0.813689	0.814
Zemědělský půdní fond	Rekreační oblasti	38.99282533	38.52	1.013404	1.001

procenta	Pokryv1990	Pokryv2018	POLY_AREA	avená rozl	procenta
	Doly, skládky, staveniště	Dopravní infrastruktura	1.424181479	1.26	0.037014
	Doly, skládky, staveniště	Industriální zástavba	5.965971762	5.96	0.155053
	Doly, skládky, staveniště	Obytná zástavba	18.48870617	18.48	0.480512
	Doly, skládky, staveniště	Rekreační oblasti	4.92109123	4.62	0.127897
	Dopravní infrastruktura	Doly, skládky, staveniště	0.17456534	0.17	0.004537
	Dopravní infrastruktura	Industriální zástavba	2.800044997	2.80	0.072772
	Dopravní infrastruktura	Obytná zástavba	3.731943368	3.69	0.096991
	Dopravní infrastruktura	Rekreační oblasti	0.217159278	-0.41	0.005644
	Industriální zástavba	Doly, skládky, staveniště	0.429577894	0.39	0.011165
	Industriální zástavba	Dopravní infrastruktura	1.702952567	1.39	0.044259
	Industriální zástavba	Obytná zástavba	6.114472816	6.11	0.158912
	Industriální zástavba	Rekreační oblasti	1.399116096	-0.49	0.036362
	Lesy a přírodní oblasti	Doly, skládky, staveniště	11.4126511	11.38	0.296609
	Lesy a přírodní oblasti	Dopravní infrastruktura	12.21477875	12.06	0.317456
	Lesy a přírodní oblasti	Industriální zástavba	30.77024777	30.70	0.799703
	Lesy a přírodní oblasti	Obytná zástavba	60.39883926	59.13	1.569735
	Lesy a přírodní oblasti	Rekreační oblasti	23.14591676	22.35	0.601551
	Mokřady a vodní plochy	Industriální zástavba	0.041272645	0.04	0.001073
	Obytná zástavba	Doly, skládky, staveniště	0.277379992	-0.34	0.007209
	Obytná zástavba	Dopravní infrastruktura	3.827031891	3.79	0.099463
	Obytná zástavba	Industriální zástavba	23.82819057	21.12	0.619283
	Obytná zástavba	Rekreační oblasti	13.31170436	12.83	0.345964
	Rekreační oblasti	Dopravní infrastruktura	0.038162236	-0.06	0.000992
	Rekreační oblasti	Industriální zástavba	1.439856753	1.28	0.037421
	Rekreační oblasti	Obytná zástavba	3.793601641	2.22	0.098594
	Zemědělský půdní fond	Doly, skládky, staveniště	50.2047524	50.11	1.304796
	Zemědělský půdní fond	Dopravní infrastruktura	72.83975265	68.92	1.893068
	Zemědělský půdní fond	Industriální zástavba	104.0501117	103.92	2.70421
	Zemědělský půdní fond	Obytná zástavba	150.9834361	150.98	3.923983
	Zemědělský půdní fond	Rekreační oblasti	38.99282533	38.96	1.013404
		Doly, skládky, staveniště	1.040834143	0.44	0.027051
		Dopravní infrastruktura	0.116908498	-0.23	0.003038
		Industriální zástavba	1.267696727	0.45	0.032947
		Obytná zástavba	1.619455803	0.61	0.042089
	Doly, skládky, staveniště		50.1044896	19.78	
	Dopravní infrastruktura		38.0871351	31.84	
	Industriální zástavba		63.19745701	55.81	
	Obytná zástavba		320.5745921	283.17	
	Rekreační oblasti		37.60184251	34.16	

opravená p typ změny

-0.127 změna zástavby	Doly, skládky, staveniště1990[1,3]Dopravní in
0.151 změna zástavby	Doly, skládky, staveniště1990[6]Industriální zě
0.469 změna zástavby	Doly, skládky, staveniště1990[18,5]Obytná zá:
-0.007 změna zástavby	Doly, skládky, staveniště1990[4,6]Rekreační c
-0.003 změna zástavby	Dopravní infrastruktura1990[0,2]Doly, skládky
0.070 změna zástavby	Dopravní infrastruktura1990[2,8]Industriální z:
0.065 změna zástavby	Dopravní infrastruktura1990[3,7]Obytná zást
-0.623 změna zástavby	Dopravní infrastruktura1990[-0,4]Rekreační ol
-0.033 změna zástavby	Industriální zástavba1990[0,4]Doly, skládky, s
-0.270 změna zástavby	Industriální zástavba1990[1,4]Dopravní infrasi
0.158 změna zástavby	Industriální zástavba1990[6,1]Obytná zástavb
-1.679 změna zástavby	Industriální zástavba1990[-0,5]Rekreační obl
0.266 nová zástavba	Lesy a přírodní oblasti1990[11,4]Doly, skládky
0.174 nová zástavba	Lesy a přírodní oblasti1990[12,1]Dopravní infr
0.727 nová zástavba	Lesy a přírodní oblasti1990[30,7]Industriální z
0.301 nová zástavba	Lesy a přírodní oblasti1990[59,1]Obytná zást
-0.180 nová zástavba	Lesy a přírodní oblasti1990[22,3]Rekreační ot
0.001 nová zástavba	Mokřady a vodní plochy1990[0]Industriální zá:
-0.612 změna zástavby	Obytná zástavba1990[-0,3]Doly, skládky, stav
0.062 změna zástavby	Obytná zástavba1990[3,8]Dopravní infrastruki
-1.983 změna zástavby	Obytná zástavba1990[21,1]Industriální zástav
-0.127 změna zástavby	Obytná zástavba1990[12,8]Rekreační oblastiž
-0.096 změna zástavby	Rekreační oblasti1990[-0,1]Dopravní infrastru
-0.121 změna zástavby	Rekreační oblasti1990[1,3]Industriální zástavt
-1.269 změna zástavby	Rekreační oblasti1990[2,2]Obytná zástavba2(
1.206 nová zástavba	Zemědělský půdní fond1990[50,1]Doly, skládkt
-1.904 nová zástavba	Zemědělský půdní fond1990[68,9]Dopravní in
2.576 nová zástavba	Zemědělský půdní fond1990[103,9]Industriální
3.918 nová zástavba	Zemědělský půdní fond1990[151]Obytná zást:
0.977 nová zástavba	Zemědělský půdní fond1990[39]Rekreační ob
-0.560 nová zástavba	1990[0,4]Doly, skládky, staveniště2018
-0.343 nová zástavba	1990[-0,2]Dopravní infrastruktura2018
-0.781 nová zástavba	1990[0,5]Industriální zástavba2018
-0.959 nová zástavba	1990[0,6]Obytná zástavba2018
	Doly, skládky, staveniště1990[19,8]Doly, sklác
	Dopravní infrastruktura1990[31,8]Dopravní inf
	Industriální zástavba1990[55,8]Industriální zá:
	Obytná zástavba1990[283,2]Obytná zástavba
	Rekreační oblasti1990[34,2]Rekreační oblasti
	:Obytná zástavba1990 #ff0000
	:Obytná zástavba2018 #ff0000
	:Industriální zástavba1990 #91A
	:Industriální zástavba2018 #91A
	:Doly, skládky, staveniště1990 #000000
	:Doly, skládky, staveniště2018 #000000
	:Dopravní infrastruktura1990 #58181F
	:Dopravní infrastruktura2018 #58181F
	:Rekreační oblasti1990 #CBC3E3
	:Rekreační oblasti2018 #CBC3E3
	:Zemědělský půdní fond1990 #ffff00
	:Lesy a přírodní oblasti1990 #00FF00

:Mokřady a vodní plochy1990 #0000ff

frastruktura2018
stavba2018
stavba2018
oblasti2018
; staveniště2018

stavba2018
vba2018
blasti2018
staveniště2018
struktura2018

a2018
asti2018
, staveniště2018
struktura2018
stavba2018
stavba2018
oblasti2018
stavba2018
eniště2018
tura2018
ba2018

2018
ktura2018
oa2018
018

ky, staveniště2018
frastruktura2018
if zástavba2018
avba2018
blasti2018

dky, staveniště2018
frastruktura2018
stavba2018
2018
2018

Pokryv1990	Pokryv2018	Celkem	typ	Pokryv1990
Lesy a přírodní oblasti	Doly, skládky, staveniště	11.41265	ostatní	Doly, skládky, staveniště
Lesy a přírodní oblasti	Dopravní infrastruktura	12.21478	ostatní	Dopravní infrastruktura
Lesy a přírodní oblasti	Industriální zástavba	30.77025	ostatní	Industriální zástavba
Lesy a přírodní oblasti	Lesy a přírodní oblasti	892.9672	ostatní	Lesy a přírodní oblasti
Lesy a přírodní oblasti	Mokřady a vodní plochy	1.931252	ostatní	Obytná zástavba
Lesy a přírodní oblasti	Obytná zástavba	60.39884	ostatní	Zemědělský půdní fond
Lesy a přírodní oblasti	Rekreační oblasti	23.14592	ostatní	Doly, skládky, staveniště
Lesy a přírodní oblasti	Zemědělský půdní fond	208.4774	ostatní	Dopravní infrastruktura
Mokřady a vodní plochy	Industriální zástavba	0.041273	ostatní	Industriální zástavba
Mokřady a vodní plochy	Lesy a přírodní oblasti	0.552128	ostatní	Lesy a přírodní oblasti
Mokřady a vodní plochy	Mokřady a vodní plochy	11.23275	ostatní	Obytná zástavba
Mokřady a vodní plochy	Zemědělský půdní fond	0.504346	ostatní	Rekreační oblasti
Zemědělský půdní fond	Doly, skládky, staveniště	51.24559	ostatní	Zemědělský půdní fond
Zemědělský půdní fond	Dopravní infrastruktura	72.95666	ostatní	Doly, skládky, staveniště
Zemědělský půdní fond	Industriální zástavba	105.3178	ostatní	Dopravní infrastruktura
Zemědělský půdní fond	Lesy a přírodní oblasti	192.959	ostatní	Industriální zástavba
Zemědělský půdní fond	Mokřady a vodní plochy	3.414436	ostatní	Lesy a přírodní oblasti
Zemědělský půdní fond	Obytná zástavba	152.6029	ostatní	Mokřady a vodní plochy
Zemědělský půdní fond	Rekreační oblasti	38.99283	ostatní	Obytná zástavba
Zemědělský půdní fond	Zemědělský půdní fond	1467.005	ostatní	Rekreační oblasti
Doly, skládky, staveniště	Doly, skládky, staveniště	6.315446	zástavba	Zemědělský půdní fond
Doly, skládky, staveniště	Dopravní infrastruktura	1.424181	zástavba	Doly, skládky, staveniště
Doly, skládky, staveniště	Industriální zástavba	5.965972	zástavba	Dopravní infrastruktura
Doly, skládky, staveniště	Lesy a přírodní oblasti	6.211713	zástavba	Industriální zástavba
Doly, skládky, staveniště	Mokřady a vodní plochy	0.781347	zástavba	Lesy a přírodní oblasti
Doly, skládky, staveniště	Obytná zástavba	18.48871	zástavba	Obytná zástavba
Doly, skládky, staveniště	Rekreační oblasti	4.921091	zástavba	Rekreační oblasti
Doly, skládky, staveniště	Zemědělský půdní fond	5.996033	zástavba	Zemědělský půdní fond
Dopravní infrastruktura	Doly, skládky, staveniště	0.174565	zástavba	Doly, skládky, staveniště
Dopravní infrastruktura	Dopravní infrastruktura	24.19592	zástavba	Dopravní infrastruktura
Dopravní infrastruktura	Industriální zástavba	2.800045	zástavba	Industriální zástavba
Dopravní infrastruktura	Lesy a přírodní oblasti	0.125191	zástavba	Lesy a přírodní oblasti
Dopravní infrastruktura	Obytná zástavba	3.731943	zástavba	Obytná zástavba
Dopravní infrastruktura	Rekreační oblasti	0.217159	zástavba	Rekreační oblasti
Dopravní infrastruktura	Zemědělský půdní fond	6.842313	zástavba	Zemědělský půdní fond
Industriální zástavba	Doly, skládky, staveniště	0.429578	zástavba	
Industriální zástavba	Dopravní infrastruktura	1.702953	zástavba	
Industriální zástavba	Industriální zástavba	48.81316	zástavba	
Industriální zástavba	Lesy a přírodní oblasti	0.683235	zástavba	
Industriální zástavba	Mokřady a vodní plochy	0.032193	zástavba	
Industriální zástavba	Obytná zástavba	6.114473	zástavba	
Industriální zástavba	Rekreační oblasti	1.399116	zástavba	
Industriální zástavba	Zemědělský půdní fond	4.022752	zástavba	
Obytná zástavba	Doly, skládky, staveniště	0.27738	zástavba	
Obytná zástavba	Dopravní infrastruktura	3.827032	zástavba	
Obytná zástavba	Industriální zástavba	23.82819	zástavba	
Obytná zástavba	Lesy a přírodní oblasti	7.778554	zástavba	
Obytná zástavba	Mokřady a vodní plochy	0.037114	zástavba	
Obytná zástavba	Obytná zástavba	266.5561	zástavba	
Obytná zástavba	Rekreační oblasti	13.3117	zástavba	
Obytná zástavba	Zemědělský půdní fond	4.958484	zástavba	
Rekreační oblasti	Dopravní infrastruktura	0.038162	zástavba	
Rekreační oblasti	Industriální zástavba	1.439857	zástavba	
Rekreační oblasti	Lesy a přírodní oblasti	0.545721	zástavba	
Rekreační oblasti	Obytná zástavba	3.793602	zástavba	
Rekreační oblasti	Rekreační oblasti	31.30837	zástavba	
Rekreační oblasti	Zemědělský půdní fond	0.476135	zástavba	

Celkový součet	3847.709
zástavba 1990	509.5655
nová zástavba 2018	47.36978

Pokryv2018	Celkem	Pokryv1990	Pokryv2011	Celkem	Procento
Doly, skládky, staveniště	6.315446				
Doly, skládky, staveniště	0.174565				
Doly, skládky, staveniště	0.429578				
Doly, skládky, staveniště	11.41265				
Doly, skládky, staveniště	0.27738				
Doly, skládky, staveniště	51.24559				
Dopravní infrastruktura	1.424181				
Dopravní infrastruktura	24.19592				
Dopravní infrastruktura	1.702953				
Dopravní infrastruktura	12.21478	Dopravní infrastruktura	Lesy a přír	0.125191	0.003254
Dopravní infrastruktura	3.827032				
Dopravní infrastruktura	0.038162				
Dopravní infrastruktura	72.95666	Dopravní infrastruktura	Zemědělsk	6.842313	0.177828
Industriální zástavba	5.965972				
Industriální zástavba	2.800045				
Industriální zástavba	48.81316				
Industriální zástavba	30.77025	Industriální zástavba	Lesy a přír	0.683235	0.017757
Industriální zástavba	0.041273	Industriální zástavba	Mokřady a	0.032193	0.000837
Industriální zástavba	23.82819				
Industriální zástavba	1.439857				
Industriální zástavba	105.3178	Industriální zástavba	Zemědělsk	4.022752	0.104549
Obytná zástavba	18.48871				
Obytná zástavba	3.731943				
Obytná zástavba	6.114473				
Obytná zástavba	60.39884	Obytná zástavba	Lesy a přír	7.778554	0.202161
Obytná zástavba	266.5561				
Obytná zástavba	3.793602				
Obytná zástavba	152.6029	Obytná zástavba	Zemědělsk	4.958484	0.128868
Rekreační oblasti	4.921091				
Rekreační oblasti	0.217159				
Rekreační oblasti	1.399116				
Rekreační oblasti	23.14592	Rekreační oblasti	Lesy a přír	0.545721	0.014183
Rekreační oblasti	13.3117				
Rekreační oblasti	31.30837				
Rekreační oblasti	38.99283	Rekreační oblasti	Zemědělsk	0.476135	0.012375

Pokryv1990	Pokryv2018	Celkem	opravená rozloha
Doly, skládky, staveniště	Doly, skládky, staveniště	6.315446	6.315446
Dopravní infrastruktura	Doly, skládky, staveniště	0.174565	0.174565
Industriální zástavba	Doly, skládky, staveniště	0.429578	0.429578
Lesy a přírodní oblasti	Doly, skládky, staveniště	11.41265	11.41265
Obytná zástavba	Doly, skládky, staveniště	0.27738	0.27738
Zemědělský půdní fond	Doly, skládky, staveniště	51.24559	51.24559
Doly, skládky, staveniště	Dopravní infrastruktura	1.424181	1.424181
Dopravní infrastruktura	Dopravní infrastruktura	24.19592	24.19592
Industriální zástavba	Dopravní infrastruktura	1.702953	1.702953
Lesy a přírodní oblasti	Dopravní infrastruktura	12.21478	12.08959
Obytná zástavba	Dopravní infrastruktura	3.827032	3.827032
Rekreační oblasti	Dopravní infrastruktura	0.038162	0.038162
Zemědělský půdní fond	Dopravní infrastruktura	72.95666	66.11435
Doly, skládky, staveniště	Industriální zástavba	5.965972	5.965972
Dopravní infrastruktura	Industriální zástavba	2.800045	2.800045
Industriální zástavba	Industriální zástavba	48.81316	48.81316
Lesy a přírodní oblasti	Industriální zástavba	30.77025	30.08701
Mokřady a vodní plochy	Industriální zástavba	0.041273	0.00908
Obytná zástavba	Industriální zástavba	23.82819	23.82819
Rekreační oblasti	Industriální zástavba	1.439857	1.439857
Zemědělský půdní fond	Industriální zástavba	105.3178	101.2951
Doly, skládky, staveniště	Obytná zástavba	18.48871	18.48871
Dopravní infrastruktura	Obytná zástavba	3.731943	3.731943
Industriální zástavba	Obytná zástavba	6.114473	6.114473
Lesy a přírodní oblasti	Obytná zástavba	60.39884	52.62029
Obytná zástavba	Obytná zástavba	266.5561	266.5561
Rekreační oblasti	Obytná zástavba	3.793602	3.793602
Zemědělský půdní fond	Obytná zástavba	152.6029	147.6444
Doly, skládky, staveniště	Rekreační oblasti	4.921091	4.921091
Dopravní infrastruktura	Rekreační oblasti	0.217159	0.217159
Industriální zástavba	Rekreační oblasti	1.399116	1.399116
Lesy a přírodní oblasti	Rekreační oblasti	23.14592	22.6002
Obytná zástavba	Rekreační oblasti	13.3117	13.3117
Rekreační oblasti	Rekreační oblasti	31.30837	31.30837
Zemědělský půdní fond	Rekreační oblasti	38.99283	38.51669

Pokryv1990	Pokryv2018	Celkem	opravená r	typ
Doly, sklárky, staveniště	Dopravní infra:	1.424181	1.424181	změna zástavby
Doly, sklárky, staveniště	Industriální zá:	5.965972	5.965972	změna zástavby
Doly, sklárky, staveniště	Obytná zástav:	18.48871	18.48871	změna zástavby
Doly, sklárky, staveniště	Rekreační obl:	4.921091	4.921091	změna zástavby
Dopravní infrastruktura	Doly, sklárky,	0.174565	0.174565	změna zástavby
Dopravní infrastruktura	Industriální zá:	2.800045	2.800045	změna zástavby
Dopravní infrastruktura	Obytná zástav:	3.731943	3.731943	změna zástavby
Dopravní infrastruktura	Rekreační obl:	0.217159	0.217159	změna zástavby
Industriální zástavba	Doly, sklárky,	0.429578	0.429578	změna zástavby
Industriální zástavba	Dopravní infra:	1.702953	1.702953	změna zástavby
Industriální zástavba	Obytná zástav:	6.114473	6.114473	změna zástavby
Industriální zástavba	Rekreační obl:	1.399116	1.399116	změna zástavby
Lesy a přírodní oblasti	Doly, sklárky,	11.41265	11.41265	nová zástavba
Lesy a přírodní oblasti	Dopravní infra:	12.21478	12.08959	nová zástavba
Lesy a přírodní oblasti	Industriální zá:	30.77025	30.08701	nová zástavba
Lesy a přírodní oblasti	Obytná zástav:	60.39884	52.62029	nová zástavba
Lesy a přírodní oblasti	Rekreační obl:	23.14592	22.6002	nová zástavba
Mokřady a vodní plochy	Industriální zá:	0.041273	0.00908	nová zástavba
Obytná zástavba	Doly, sklárky,	0.27738	0.27738	změna zástavby
Obytná zástavba	Dopravní infra:	3.827032	3.827032	změna zástavby
Obytná zástavba	Industriální zá:	23.82819	23.82819	změna zástavby
Obytná zástavba	Rekreační obl:	13.3117	13.3117	změna zástavby
Rekreační oblasti	Dopravní infra:	0.038162	0.038162	změna zástavby
Rekreační oblasti	Industriální zá:	1.439857	1.439857	změna zástavby
Rekreační oblasti	Obytná zástav:	3.793602	3.793602	změna zástavby
Zemědělský půdní fond	Doly, sklárky,	51.24559	51.24559	nová zástavba
Zemědělský půdní fond	Dopravní infra:	72.95666	66.11435	nová zástavba
Zemědělský půdní fond	Industriální zá:	105.3178	101.2951	nová zástavba
Zemědělský půdní fond	Obytná zástav:	152.6029	147.6444	nová zástavba
Zemědělský půdní fond	Rekreační obl:	38.99283	38.51669	nová zástavba
Doly, sklárky, staveniště		50.1044896	19.30454	
Dopravní infrastruktura		38.0871351	31.16342	
Industriální zástavba		63.19745701	53.55134	
Obytná zástavba		320.5745921	279.3303	
Rekreační oblasti		37.60184251	32.33022	

Součet z opravená rozloha	
Pokryv1990	Celkem
Lesy a přírodní oblasti	128.8097327
Mokřady a vodní plochy	0.009080136
Zemědělský půdní fond (prázdné)	404.816089
Celkový součet	533.6349019

Lesy a přírodní oblasti	Mokřady a vod	Zemědělsk	(prázdné)
128.8097327	0.009080136	404.8161	

Doly, sklárky, staveniště1990[1,4]Dopravní infrastruktura2018
Doly, sklárky, staveniště1990[6]Industriální zástavba2018
Doly, sklárky, staveniště1990[18,5]Obytná zástavba2018
Doly, sklárky, staveniště1990[4,9]Rekreační oblasti2018
Dopravní infrastruktura1990[0,2]Doly, sklárky, staveniště2018
Dopravní infrastruktura1990[2,8]Industriální zástavba2018
Dopravní infrastruktura1990[3,7]Obytná zástavba2018
Dopravní infrastruktura1990[0,2]Rekreační oblasti2018
Industriální zástavba1990[0,4]Doly, sklárky, staveniště2018
Industriální zástavba1990[1,7]Dopravní infrastruktura2018
Industriální zástavba1990[6,1]Obytná zástavba2018
Industriální zástavba1990[1,4]Rekreační oblasti2018
Lesy a přírodní oblasti1990[11,4]Doly, sklárky, staveniště2018
Lesy a přírodní oblasti1990[12,1]Dopravní infrastruktura2018
Lesy a přírodní oblasti1990[30,1]Industriální zástavba2018
Lesy a přírodní oblasti1990[52,6]Obytná zástavba2018
Lesy a přírodní oblasti1990[22,6]Rekreační oblasti2018
Mokřady a vodní plochy1990[0]Industriální zástavba2018
Obytná zástavba1990[0,3]Doly, sklárky, staveniště2018
Obytná zástavba1990[3,8]Dopravní infrastruktura2018
Obytná zástavba1990[23,8]Industriální zástavba2018
Obytná zástavba1990[13,3]Rekreační oblasti2018
Rekreační oblasti1990[0]Dopravní infrastruktura2018
Rekreační oblasti1990[1,4]Industriální zástavba2018
Rekreační oblasti1990[3,8]Obytná zástavba2018
Zemědělský půdní fond1990[51,2]Doly, sklárky, staveniště2018
Zemědělský půdní fond1990[66,1]Dopravní infrastruktura2018
Zemědělský půdní fond1990[101,3]Industriální zástavba2018
Zemědělský půdní fond1990[147,6]Obytná zástavba2018
Zemědělský půdní fond1990[38,5]Rekreační oblasti2018
Doly, sklárky, staveniště1990[19,3]Doly, sklárky, staveniště2018
Dopravní infrastruktura1990[31,2]Dopravní infrastruktura2018
Industriální zástavba1990[53,6]Industriální zástavba2018
Obytná zástavba1990[279,3]Obytná zástavba2018
Rekreační oblasti1990[32,3]Rekreační oblasti2018

nová zástavba
Lesy a přírodní oblasti
Lesy a přírodní oblasti
Lesy a přírodní oblasti
Lesy a přírodní oblasti
Lesy a přírodní oblasti
Mokřady a vodní ploch
Zemědělský půdní fonc
Zemědělský půdní fonc
Zemědělský půdní fonc
Zemědělský půdní fonc
Zemědělský půdní fonc

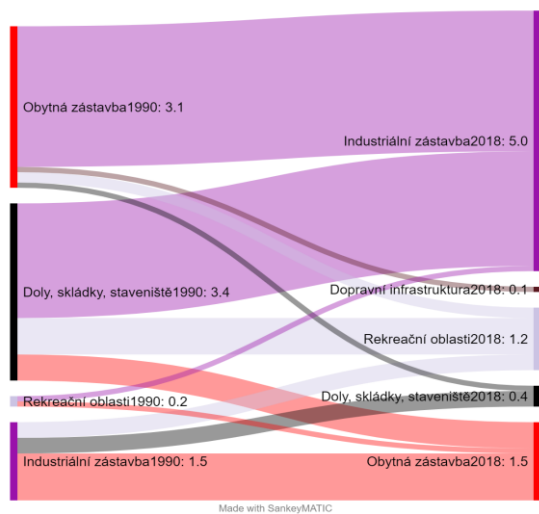
změna zástavby

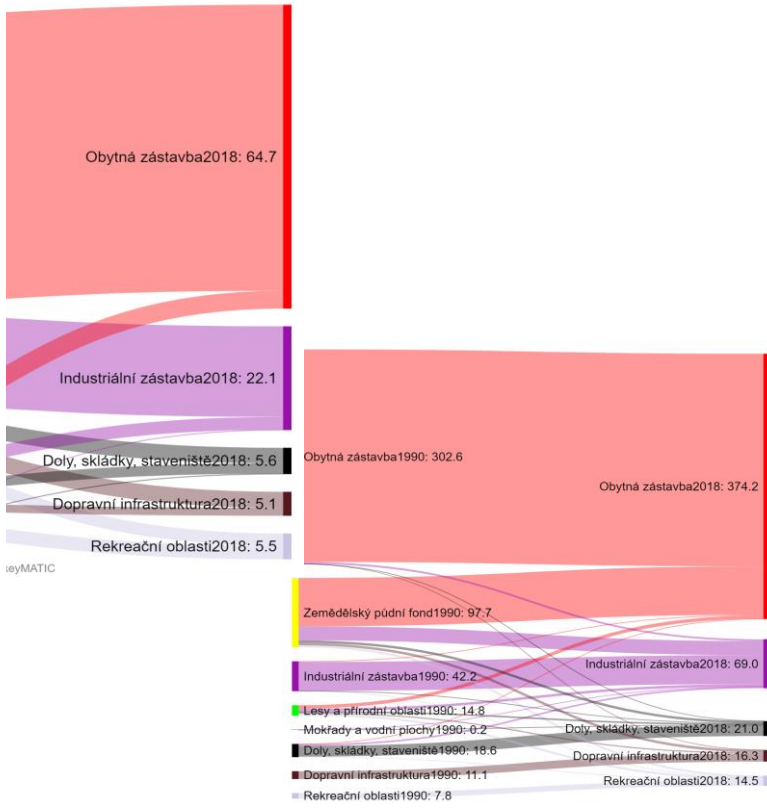
1990[11,4]Doly, sklárky Doly, sklárky, staveniště1990[1,4]Dopravní infrastruktura2018
1990[12,1]Dopravní infr Doly, sklárky, staveniště1990[6]Industriální zástavba2018
1990[30,1]Industriální z Doly, sklárky, staveniště1990[18,5]Obytná zástavba2018
1990[52,6]Obytná zástavba Doly, sklárky, staveniště1990[4,9]Rekreační oblasti2018
1990[22,6]Rekreační ol Dopravní infrastruktura1990[0,2]Doly, sklárky, staveniště2018
y1990[0]Industriální zá Dopravní infrastruktura1990[2,8]Industriální zástavba2018
d1990[51,2]Doly, sklárky Dopravní infrastruktura1990[3,7]Obytná zástavba2018
d1990[66,1]Dopravní in Dopravní infrastruktura1990[0,2]Rekreační oblasti2018
d1990[101,3]Industriálr Industriální zástavba1990[0,4]Doly, sklárky, staveniště2018
d1990[147,6]Obytná zá Industriální zástavba1990[1,7]Dopravní infrastruktura2018
d1990[38,5]Rekreační (Industriální zástavba1990[6,1]Obytná zástavba2018
Industriální zástavba1990[1,4]Rekreační oblasti2018
Obytná zástavba1990[0,3]Doly, sklárky, staveniště2018
Obytná zástavba1990[3,8]Dopravní infrastruktura2018
Obytná zástavba1990[23,8]Industriální zástavba2018
Obytná zástavba1990[13,3]Rekreační oblasti2018
Rekreační oblasti1990[0]Dopravní infrastruktura2018
Rekreační oblasti1990[1,4]Industriální zástavba2018
Rekreační oblasti1990[3,8]Obytná zástavba2018

Součet z POLY_AREA	
Pokryv2018	Celkem
Doly, skládky, staveniště	11.86363521
Dopravní infrastruktura	16.05914099
Industriální zástavba	68.14195338
Lesy a přírodní oblasti	1268.178704
Mokřady a vodní plochy	23.06759893
Obytná zástavba	358.6525332
Rekreační oblasti	12.67698641
Zemědělský půdní fond	2089.068172
Celkový součet	3847.708724

Lucemburk	1990 km ²	procento	2018 km ²	procento
Doly, skládky, staveniště	18.7	0.5%	11.9	0.3%
Dopravní infrastruktura	10.8	0.3%	16.1	0.4%
Industriální zástavba	42.3	1.1%	68.1	1.8%
Lesy a přírodní oblasti	1236.6	32.1%	1268.2	33.0%
Mokřady a vodní plochy	21.8	0.6%	23.1	0.6%
Obytná zástavba	295.4	7.7%	358.7	9.3%
Rekreační oblasti	6.2	0.2%	12.7	0.3%
Zemědělský půdní fond	2216.0	57.6%	2089.1	54.3%
	3847.708724		3847.709	

rozdíl 2018	růst %
-6.8	-36.4
5.3	48.9
25.9	61.2
31.6	2.6
1.2	5.7
63.3	21.4
6.4	103.0
-126.9	-5.7





Pokryv1990	Pokryv2018	POLY_AREA	typ
Lesy a přírodní oblasti	Doly, skládky, staveniště	2.220042145	ostatní
Lesy a přírodní oblasti	Dopravní infrastruktura	1.705499581	ostatní
Lesy a přírodní oblasti	Industriální zástavba	3.470272955	ostatní
Lesy a přírodní oblasti	Lesy a přírodní oblasti	1193.46453	ostatní
Lesy a přírodní oblasti	Mokřady a vodní plochy	0.345217235	ostatní
Lesy a přírodní oblasti	Obytná zástavba	5.747968763	ostatní
Lesy a přírodní oblasti	Rekreační oblasti	2.951530167	ostatní
Lesy a přírodní oblasti	Zemědělský půdní fond	26.68633499	ostatní
Mokřady a vodní plochy	Doly, skládky, staveniště	0.129518209	ostatní
Mokřady a vodní plochy	Dopravní infrastruktura	0.032282249	ostatní
Mokřady a vodní plochy	Industriální zástavba	0.136190834	ostatní
Mokřady a vodní plochy	Lesy a přírodní oblasti	1.948861562	ostatní
Mokřady a vodní plochy	Mokřady a vodní plochy	18.10443876	ostatní
Mokřady a vodní plochy	Obytná zástavba	0.218228653	ostatní
Mokřady a vodní plochy	Rekreační oblasti	0.000244211	ostatní
Mokřady a vodní plochy	Zemědělský půdní fond	1.258644978	ostatní
Zemědělský půdní fond	Doly, skládky, staveniště	3.341690542	ostatní
Zemědělský půdní fond	Dopravní infrastruktura	3.487480083	ostatní
Zemědělský půdní fond	Industriální zástavba	19.80145828	ostatní
Zemědělský půdní fond	Lesy a přírodní oblasti	64.72594781	ostatní
Zemědělský půdní fond	Mokřady a vodní plochy	2.641221215	ostatní
Zemědělský půdní fond	Obytná zástavba	68.45851464	ostatní
Zemědělský půdní fond	Rekreační oblasti	2.913607946	ostatní
Zemědělský půdní fond	Zemědělský půdní fond	2050.586011	ostatní
Doly, skládky, staveniště	Doly, skládky, staveniště	5.864603383	zástavba
Doly, skládky, staveniště	Industriální zástavba	2.247922983	zástavba
Doly, skládky, staveniště	Lesy a přírodní oblasti	5.391451239	zástavba
Doly, skládky, staveniště	Mokřady a vodní plochy	1.761625219	zástavba
Doly, skládky, staveniště	Obytná zástavba	0.579767845	zástavba
Doly, skládky, staveniště	Rekreační oblasti	0.69584058	zástavba
Doly, skládky, staveniště	Zemědělský půdní fond	2.118444478	zástavba
Dopravní infrastruktura	Dopravní infrastruktura	10.65791263	zástavba
Dopravní infrastruktura	Industriální zástavba	0.018670359	zástavba
Dopravní infrastruktura	Lesy a přírodní oblasti	0.011732777	zástavba
Dopravní infrastruktura	Mokřady a vodní plochy	0.005592209	zástavba
Dopravní infrastruktura	Obytná zástavba	0.030448501	zástavba
Dopravní infrastruktura	Zemědělský půdní fond	0.060716805	zástavba
Industriální zástavba	Doly, skládky, staveniště	0.250036422	zástavba
Industriální zástavba	Dopravní infrastruktura	0.046098048	zástavba
Industriální zástavba	Industriální zástavba	39.59699532	zástavba
Industriální zástavba	Lesy a přírodní oblasti	0.72048819	zástavba
Industriální zástavba	Mokřady a vodní plochy	0.006850006	zástavba
Industriální zástavba	Obytná zástavba	0.904650925	zástavba
Industriální zástavba	Rekreační oblasti	0.278228327	zástavba
Industriální zástavba	Zemědělský půdní fond	0.463727939	zástavba
Obytná zástavba	Doly, skládky, staveniště	0.057744513	zástavba
Obytná zástavba	Dopravní infrastruktura	0.109485135	zástavba
Obytná zástavba	Industriální zástavba	2.732831647	zástavba
Obytná zástavba	Lesy a přírodní oblasti	1.911029571	zástavba
Obytná zástavba	Mokřady a vodní plochy	0.198697485	zástavba
Obytná zástavba	Obytná zástavba	282.6485351	zástavba
Obytná zástavba	Rekreační oblasti	0.162366499	zástavba
Obytná zástavba	Zemědělský půdní fond	7.555604679	zástavba
Rekreační oblasti	Dopravní infrastruktura	0.020383269	zástavba
Rekreační oblasti	Industriální zástavba	0.137611012	zástavba

Rekreační oblasti	Lesy a přírodní oblasti	0.004662423	zástavba
Rekreační oblasti	Mokřady a vodní plochy	0.003956799	zástavba
Rekreační oblasti	Obytná zástavba	0.064418796	zástavba
Rekreační oblasti	Rekreační oblasti	5.675168677	zástavba
Rekreační oblasti	Zemědělský půdní fond	0.338687156	zástavba
		3847.708724	
	zástavba rok 1990	373.3329869	
	nová zástavba 2018	18.44132013	

Pokryv1990	Pokryv2018	POLY_AREA	Pokryv1990
Doly, sklárky, staveniště	Doly, sklárky, staveniště	5.864603383	
Industriální zástavba	Doly, sklárky, staveniště	0.250036422	
Lesy a přírodní oblasti	Doly, sklárky, staveniště	2.220042145	
Mokřady a vodní plochy	Doly, sklárky, staveniště	0.129518209	
Obytná zástavba	Doly, sklárky, staveniště	0.057744513	
Zemědělský půdní fond	Doly, sklárky, staveniště	3.341690542	
Dopravní infrastruktura	Dopravní infrastruktura	10.65791263	
Industriální zástavba	Dopravní infrastruktura	0.046098048	
Lesy a přírodní oblasti	Dopravní infrastruktura	1.705499581	Dopravní infrastruktura
Mokřady a vodní plochy	Dopravní infrastruktura	0.032282249	Dopravní infrastruktura
Obytná zástavba	Dopravní infrastruktura	0.109485135	
Rekreační oblasti	Dopravní infrastruktura	0.020383269	
Zemědělský půdní fond	Dopravní infrastruktura	3.487480083	Dopravní infrastruktura
Doly, sklárky, staveniště	Industriální zástavba	2.247922983	
Dopravní infrastruktura	Industriální zástavba	0.018670359	
Industriální zástavba	Industriální zástavba	39.59699532	
Lesy a přírodní oblasti	Industriální zástavba	3.470272955	Industriální zástavba
Mokřady a vodní plochy	Industriální zástavba	0.136190834	Industriální zástavba
Obytná zástavba	Industriální zástavba	2.732831647	
Rekreační oblasti	Industriální zástavba	0.137611012	
Zemědělský půdní fond	Industriální zástavba	19.80145828	Industriální zástavba
Doly, sklárky, staveniště	Obytná zástavba	0.579767845	Obytná zástavba
Dopravní infrastruktura	Obytná zástavba	0.030448501	
Industriální zástavba	Obytná zástavba	0.904650925	
Lesy a přírodní oblasti	Obytná zástavba	5.747968763	Obytná zástavba
Mokřady a vodní plochy	Obytná zástavba	0.218228653	Obytná zástavba
Obytná zástavba	Obytná zástavba	282.6485351	
Rekreační oblasti	Obytná zástavba	0.064418796	
Zemědělský půdní fond	Obytná zástavba	68.45851464	Obytná zástavba
Doly, sklárky, staveniště	Rekreační oblasti	0.69584058	
Industriální zástavba	Rekreační oblasti	0.278228327	
Lesy a přírodní oblasti	Rekreační oblasti	2.951530167	Rekreační oblasti
Mokřady a vodní plochy	Rekreační oblasti	0.000244211	Rekreační oblasti
Obytná zástavba	Rekreační oblasti	0.162366499	
Rekreační oblasti	Rekreační oblasti	5.675168677	
Zemědělský půdní fond	Rekreační oblasti	2.913607946	Rekreační oblasti

Pokryv2018	POLY_AREA
Lesy a přírodní oblasti	0.011732777
Mokřady a vodní plochy	0.005592209
Zemědělský půdní fond	0.060716805
Lesy a přírodní oblasti	0.72048819
Mokřady a vodní plochy	0.006850006
Zemědělský půdní fond	0.463727939
Doly, skládky, staveniště	0.057744513
Lesy a přírodní oblasti	1.911029571
Mokřady a vodní plochy	0.198697485
Zemědělský půdní fond	7.555604679
Lesy a přírodní oblasti	0.004662423
Mokřady a vodní plochy	0.003956799
Zemědělský půdní fond	0.338687156

Pokryv1990	Pokryv2018
Doly, skládky, staveniště	Doly, skládky, staveniště
Industriální zástavba	Doly, skládky, staveniště
Lesy a přírodní oblasti	Doly, skládky, staveniště
Mokřady a vodní plochy	Doly, skládky, staveniště
Obytná zástavba	Doly, skládky, staveniště
Zemědělský půdní fond	Doly, skládky, staveniště
Dopravní infrastruktura	Dopravní infrastruktura
Industriální zástavba	Dopravní infrastruktura
Lesy a přírodní oblasti	Dopravní infrastruktura
Mokřady a vodní plochy	Dopravní infrastruktura
Obytná zástavba	Dopravní infrastruktura
Rekreační oblasti	Dopravní infrastruktura
Zemědělský půdní fond	Dopravní infrastruktura
Doly, skládky, staveniště	Industriální zástavba
Dopravní infrastruktura	Industriální zástavba
Industriální zástavba	Industriální zástavba
Lesy a přírodní oblasti	Industriální zástavba
Mokřady a vodní plochy	Industriální zástavba
Obytná zástavba	Industriální zástavba
Rekreační oblasti	Industriální zástavba
Zemědělský půdní fond	Industriální zástavba
Doly, skládky, staveniště	Obytná zástavba
Dopravní infrastruktura	Obytná zástavba
Industriální zástavba	Obytná zástavba
Lesy a přírodní oblasti	Obytná zástavba
Mokřady a vodní plochy	Obytná zástavba
Obytná zástavba	Obytná zástavba
Rekreační oblasti	Obytná zástavba
Zemědělský půdní fond	Obytná zástavba
Doly, skládky, staveniště	Rekreační oblasti
Industriální zástavba	Rekreační oblasti
Lesy a přírodní oblasti	Rekreační oblasti
Mokřady a vodní plochy	Rekreační oblasti
Obytná zástavba	Rekreační oblasti
Rekreační oblasti	Rekreační oblasti
Zemědělský půdní fond	Rekreační oblasti

POLY_AREA opravená plocha		Pokryv1990	Pokryv2018	POLY_AREA
5.864603383	5.86	Doly, sklárky, staveniště	Industriální zá:	2.247922983
0.250036422	0.25	Doly, sklárky, staveniště	Obytná zástav	0.579767845
2.220042145	2.22	Doly, sklárky, staveniště	Rekreační obl:	0.69584058
0.129518209	0.13			
0.057744513	0.06	Dopravní infrastruktura	Industriální zá:	0.018670359
3.341690542	3.34	Dopravní infrastruktura	Obytná zástav	0.030448501
10.65791263	10.66	Industriální zástavba	Doly, sklárky,	0.250036422
0.046098048	0.05	Industriální zástavba	Dopravní infra:	0.046098048
1.705499581	1.69	Industriální zástavba	Obytná zástav	0.904650925
0.032282249	0.03	Industriální zástavba	Rekreační obl:	0.278228327
0.109485135	0.11	Lesy a přírodní oblasti	Doly, sklárky,	2.220042145
0.020383269	0.02	Lesy a přírodní oblasti	Dopravní infra:	1.705499581
3.487480083	3.43	Lesy a přírodní oblasti	Industriální zá:	3.470272955
2.247922983	2.25	Lesy a přírodní oblasti	Obytná zástav	5.747968763
0.018670359	0.02	Lesy a přírodní oblasti	Rekreační obl:	2.951530167
39.59699532	39.60	Mokřady a vodní plochy	Doly, sklárky,	0.129518209
3.470272955	2.75	Mokřady a vodní plochy	Dopravní infra:	0.032282249
0.136190834	0.13	Mokřady a vodní plochy	Industriální zá:	0.136190834
2.732831647	2.73	Mokřady a vodní plochy	Obytná zástav	0.218228653
0.137611012	0.14	Mokřady a vodní plochy	Rekreační obl:	0.000244211
19.80145828	19.34	Obytná zástavba	Doly, sklárky,	0.057744513
0.579767845	0.52	Obytná zástavba	Dopravní infra:	0.109485135
0.030448501	0.03	Obytná zástavba	Industriální zá:	2.732831647
0.904650925	0.90	Obytná zástavba	Rekreační obl:	0.162366499
5.747968763	3.84	Rekreační oblasti	Dopravní infra:	0.020383269
0.218228653	0.02	Rekreační oblasti	Industriální zá:	0.137611012
282.6485351	282.65	Rekreační oblasti	Obytná zástav	0.064418796
0.064418796	0.06	Zemědělský půdní fond	Doly, sklárky,	3.341690542
68.45851464	60.90	Zemědělský půdní fond	Dopravní infra:	3.487480083
0.69584058	0.70	Zemědělský půdní fond	Industriální zá:	19.80145828
0.278228327	0.28	Zemědělský půdní fond	Obytná zástav	68.45851464
2.951530167	2.95	Zemědělský půdní fond	Rekreační obl:	2.913607946
0.000244211	0.00	Doly, sklárky, staveniště	18.65965573	15.19386883
0.162366499	0.16	Dopravní infrastruktura	10.78507328	10.73595442
5.675168677	5.68	Industriální zástavba	42.26707517	40.78806145
2.913607946	2.57	Obytná zástavba	295.3762946	292.3138668
		Rekreační oblasti	6.244888131	6.022475054

Součet z opravená plocha	
Pokryv1990	Celkem
Lesy a přírodní oblasti	13.44740065
Mokřady a vodní plochy	0.305080245
Zemědělský půdní fond	89.58401491
Celkový součet	103.3364958

Lesy a přírodní oblasti	Mokřady a vodní plochy	Zemědělský půdní fond
13.44740065	0.305080245	89.58401491

:Rekreační oblasti1990 #C
:Rekreační oblasti2018 #C
:Zemědělský půdní fond19
:Lesy a přírodní oblasti199
:Mokřady a vodní plochy19

opravená p typ

2.247923 změna zástavby
0.522023 změna zástavby
0.695841 změna zástavby

0.01867 změna zástavby
0.030449 změna zástavby
0.250036 změna zástavby
0.046098 změna zástavby
0.904651 změna zástavby
0.278228 změna zástavby
2.220042 nová zástavba
1.693767 nová zástavba
2.749785 nová zástavba
3.836939 nová zástavba
2.946868 nová zástavba
0.129518 nová zástavba
0.02669 nová zástavba
0.129341 nová zástavba
0.019531 nová zástavba
0 nová zástavba
0.057745 změna zástavby
0.109485 změna zástavby
2.732832 změna zástavby
0.162366 změna zástavby
0.020383 změna zástavby
0.137611 změna zástavby
0.064419 změna zástavby
3.341691 nová zástavba
3.426763 nová zástavba
19.33773 nová zástavba
60.90291 nová zástavba
2.574921 nová zástavba

Doly, skládky, staveniště1990[2,2]Industriální zástavba20
Doly, skládky, staveniště1990[0,5]Obytná zástavba2018
Doly, skládky, staveniště1990[0,7]Rekreační oblasti2018
1990[0]2018
Dopravní infrastruktura1990[0]Industriální zástavba2018
Dopravní infrastruktura1990[0]Obytná zástavba2018
Industriální zástavba1990[0,3]Doly, skládky, staveniště20
Industriální zástavba1990[0]Dopravní infrastruktura2018
Industriální zástavba1990[0,9]Obytná zástavba2018
Industriální zástavba1990[0,3]Rekreační oblasti2018
Lesy a přírodní oblasti1990[2,2]Doly, skládky, staveniště2
Lesy a přírodní oblasti1990[1,7]Dopravní infrastruktura20
Lesy a přírodní oblasti1990[2,7]Industriální zástavba2018
Lesy a přírodní oblasti1990[3,8]Obytná zástavba2018
Lesy a přírodní oblasti1990[2,9]Rekreační oblasti2018
Mokřady a vodní plochy1990[0,1]Doly, skládky, staveniště
Mokřady a vodní plochy1990[0]Dopravní infrastruktura20
Mokřady a vodní plochy1990[0,1]Industriální zástavba201
Mokřady a vodní plochy1990[0]Obytná zástavba2018
Mokřady a vodní plochy1990[0]Rekreační oblasti2018
Obytná zástavba1990[0,1]Doly, skládky, staveniště2018
Obytná zástavba1990[0,1]Dopravní infrastruktura2018
Obytná zástavba1990[2,7]Industriální zástavba2018
Obytná zástavba1990[0,2]Rekreační oblasti2018
Rekreační oblasti1990[0]Dopravní infrastruktura2018
Rekreační oblasti1990[0,1]Industriální zástavba2018
Rekreační oblasti1990[0,1]Obytná zástavba2018
Zemědělský půdní fond1990[3,3]Doly, skládky, staveniště
Zemědělský půdní fond1990[3,4]Dopravní infrastruktura2
Zemědělský půdní fond1990[19,3]Industriální zástavba20
Zemědělský půdní fond1990[60,9]Obytná zástavba2018
Zemědělský půdní fond1990[2,6]Rekreační oblasti2018
Doly, skládky, staveniště1990[18,7]Doly, skládky, staveni
Dopravní infrastruktura1990[10,8]Dopravní infrastruktura:
Industriální zástavba1990[42,3]Industriální zástavba2018
Obytná zástavba1990[295,4]Obytná zástavba2018
Rekreační oblasti1990[6,2]Rekreační oblasti2018

:BC3E3

:BC3E3

)90 #ffff00

)0 #00FF00

)90 #0000ff

	nová zástavba	změna zástavby
18	Lesy a přírodní oblasti1990[2,2]Doly, skládky, Doly, skládky, staveniště1990[2,2]	Lesy a přírodní oblasti1990[2,2]Doly, skládky, Doly, skládky, staveniště1990[2,2]
	Lesy a přírodní oblasti1990[1,7]Dopravní infra Doly, skládky, staveniště1990[0,5]	Lesy a přírodní oblasti1990[1,7]Dopravní infra Doly, skládky, staveniště1990[0,5]
	Lesy a přírodní oblasti1990[2,7]Industriální zá Doly, skládky, staveniště1990[0,7]	Lesy a přírodní oblasti1990[2,7]Industriální zá Doly, skládky, staveniště1990[0,7]
	Lesy a přírodní oblasti1990[3,8]Obytná zástav Dopravní infrastruktura1990[0]Indu	Lesy a přírodní oblasti1990[3,8]Obytná zástav Dopravní infrastruktura1990[0]Indu
	Lesy a přírodní oblasti1990[2,9]Rekreační obl Dopravní infrastruktura1990[0]Oby	Lesy a přírodní oblasti1990[2,9]Rekreační obl Dopravní infrastruktura1990[0]Oby
18	Mokřady a vodní plochy1990[0,1]Doly, skládk Industriální zástavba1990[0,3]Doly	Mokřady a vodní plochy1990[0,1]Doly, skládk Industriální zástavba1990[0,3]Doly
	Mokřady a vodní plochy1990[0]Dopravní infra Industriální zástavba1990[0]Dopra	Mokřady a vodní plochy1990[0]Dopravní infra Industriální zástavba1990[0]Dopra
	Mokřady a vodní plochy1990[0,1]Industriální z Industriální zástavba1990[0,9]Oby	Mokřady a vodní plochy1990[0,1]Industriální z Industriální zástavba1990[0,9]Oby
	Mokřady a vodní plochy1990[0]Obytná zástav Industriální zástavba1990[0,3]Rek	Mokřady a vodní plochy1990[0]Obytná zástav Industriální zástavba1990[0,3]Rek
2018	Mokřady a vodní plochy1990[0]Rekreační obl Obytná zástavba1990[0,1]Doly, sk	Mokřady a vodní plochy1990[0]Rekreační obl Obytná zástavba1990[0,1]Doly, sk
18	Zemědělský půdní fond1990[3,3]Doly, skládk Obytná zástavba1990[0,1]Doprav	Zemědělský půdní fond1990[3,3]Doly, skládk Obytná zástavba1990[0,1]Doprav
	Zemědělský půdní fond1990[3,4]Dopravní inf Obytná zástavba1990[2,7]Industri	Zemědělský půdní fond1990[3,4]Dopravní inf Obytná zástavba1990[2,7]Industri
	Zemědělský půdní fond1990[19,3]Industriální Obytná zástavba1990[0,2]Rekreač	Zemědělský půdní fond1990[19,3]Industriální Obytná zástavba1990[0,2]Rekreač
	Zemědělský půdní fond1990[60,9]Obytná zástav Rekreační oblasti1990[0]Dopravní	Zemědělský půdní fond1990[60,9]Obytná zástav Rekreační oblasti1990[0]Dopravní
	Zemědělský půdní fond1990[2,6]Rekreační ol Rekreační oblasti1990[0,1]Industri	Zemědělský půdní fond1990[2,6]Rekreační ol Rekreační oblasti1990[0,1]Industri
š2018		Rekreační oblasti1990[0,1]Obytná
18		
18		

š2018
018
18

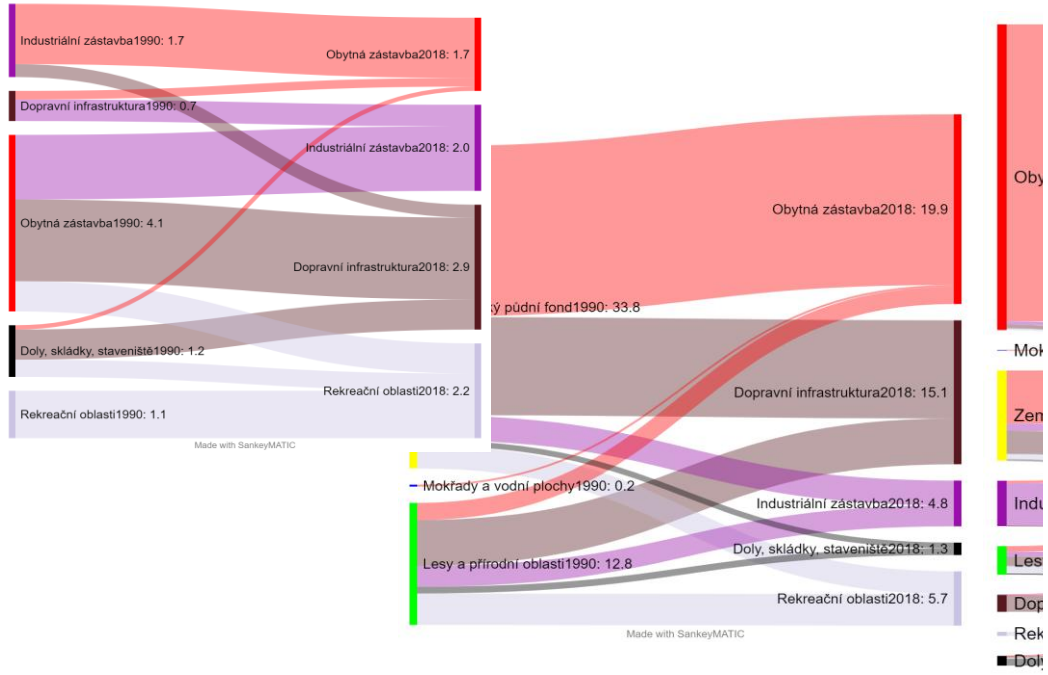
š2018
2018

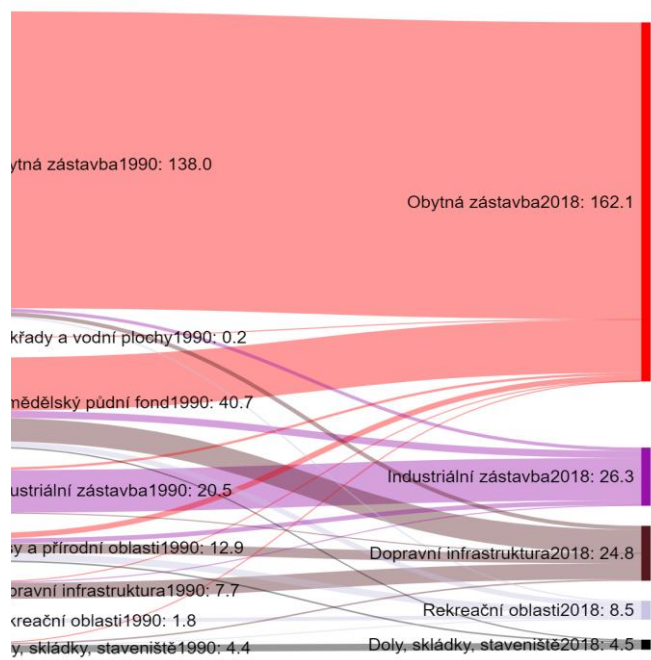
Industriální zástavba2018
Obytná zástavba2018
Rekreační oblasti2018
Industriální zástavba2018
Obytná zástavba2018
Výhledy, skládky, staveniště2018
Vodní infrastruktura2018
Obytná zástavba2018
Rekreační oblasti2018
Výhledy, skládky, staveniště2018
Vodní infrastruktura2018
Industriální zástavba2018
Rekreační oblasti2018
Vodní infrastruktura2018
Industriální zástavba2018
Obytná zástavba2018

Součet z POLY_AREA	
Pokryv2018	Celkem
Doly, skládky, staveniště	3.621233142
Dopravní infrastruktura	24.86448349
Industriální zástavba	25.63006108
Lesy a přírodní oblasti	2378.906978
Mokřady a vodní plochy	20.58758241
Obytná zástavba	155.4190975
Rekreační oblasti	7.853383615
Zemědělský půdní fond	1230.824126
Celkový součet	3847.706945

Lublaň	1990 km ²	procento	2018 km ²	procento	rozdíl 2018
Doly, skládky, staveniště	4.4	0.1%	3.6	0.1%	-0.8
Dopravní infrastruktura	7.6	0.2%	24.9	0.6%	17.3
Industriální zástavba	20.6	0.5%	25.6	0.7%	5.1
Lesy a přírodní oblasti	2395.3	62.3%	2378.9	61.8%	-16.4
Mokřady a vodní plochy	21.5	0.6%	20.6	0.5%	-0.9
Obytná zástavba	137.9	3.6%	155.4	4.0%	17.5
Rekreační oblasti	1.1	0.0%	7.9	0.2%	6.7
Zemědělský půdní fond	1259.4	32.7%	1230.8	32.0%	-28.6
Celkový součet	3847.706945		3847.7069		

růst %
-17.3
229.1
24.7
-0.7
-4.1
12.7
591.7
-2.3





Pokryv1990	Pokryv2018	POLY_AREA	typ
Lesy a přírodní oblasti	Doly, skládky, staveniště	0.723874721	ostatní
Lesy a přírodní oblasti	Dopravní infrastruktura	4.89920532	ostatní
Lesy a přírodní oblasti	Industriální zástavba	2.201281381	ostatní
Lesy a přírodní oblasti	Lesy a přírodní oblasti	2345.055786	ostatní
Lesy a přírodní oblasti	Mokřady a vodní plochy	0.183449556	ostatní
Lesy a přírodní oblasti	Obytná zástavba	2.496063203	ostatní
Lesy a přírodní oblasti	Rekreační oblasti	3.262524194	ostatní
Lesy a přírodní oblasti	Zemědělský půdní fond	36.48203152	ostatní
Mokřady a vodní plochy	Dopravní infrastruktura	0.017405471	ostatní
Mokřady a vodní plochy	Industriální zástavba	0.001137847	ostatní
Mokřady a vodní plochy	Lesy a přírodní oblasti	0.202567214	ostatní
Mokřady a vodní plochy	Mokřady a vodní plochy	19.22396414	ostatní
Mokřady a vodní plochy	Obytná zástavba	0.211608829	ostatní
Mokřady a vodní plochy	Zemědělský půdní fond	1.803980061	ostatní
Zemědělský půdní fond	Doly, skládky, staveniště	0.643282318	ostatní
Zemědělský půdní fond	Dopravní infrastruktura	10.60043716	ostatní
Zemědělský půdní fond	Industriální zástavba	3.223950778	ostatní
Zemědělský půdní fond	Lesy a přírodní oblasti	32.79772131	ostatní
Zemědělský půdní fond	Mokřady a vodní plochy	1.105971382	ostatní
Zemědělský půdní fond	Obytná zástavba	24.05492144	ostatní
Zemědělský půdní fond	Rekreační oblasti	2.447046115	ostatní
Zemědělský půdní fond	Zemědělský půdní fond	1184.559567	ostatní
Doly, skládky, staveniště	Doly, skládky, staveniště	2.250028131	zástavba
Doly, skládky, staveniště	Dopravní infrastruktura	0.713892695	zástavba
Doly, skládky, staveniště	Industriální zástavba	0.005410625	zástavba
Doly, skládky, staveniště	Lesy a přírodní oblasti	0.023826285	zástavba
Doly, skládky, staveniště	Mokřady a vodní plochy	0.000105069	zástavba
Doly, skládky, staveniště	Obytná zástavba	0.087012162	zástavba
Doly, skládky, staveniště	Rekreační oblasti	0.369498019	zástavba
Doly, skládky, staveniště	Zemědělský půdní fond	0.929700916	zástavba
Dopravní infrastruktura	Dopravní infrastruktura	6.470226982	zástavba
Dopravní infrastruktura	Industriální zástavba	0.509171465	zástavba
Dopravní infrastruktura	Lesy a přírodní oblasti	0.117514539	zástavba
Dopravní infrastruktura	Obytná zástavba	0.168619682	zástavba
Dopravní infrastruktura	Rekreační oblasti	0.007463217	zástavba
Dopravní infrastruktura	Zemědělský půdní fond	0.28248319	zástavba
Industriální zástavba	Doly, skládky, staveniště	0.000790709	zástavba
Industriální zástavba	Dopravní infrastruktura	0.295733306	zástavba
Industriální zástavba	Industriální zástavba	18.21735656	zástavba
Industriální zástavba	Lesy a přírodní oblasti	0.024074066	zástavba
Industriální zástavba	Mokřady a vodní plochy	0.002703556	zástavba
Industriální zástavba	Obytná zástavba	1.392084973	zástavba
Industriální zástavba	Rekreační oblasti	0.022619651	zástavba
Industriální zástavba	Zemědělský půdní fond	0.602583634	zástavba
Obytná zástavba	Doly, skládky, staveniště	0.003257263	zástavba
Obytná zástavba	Dopravní infrastruktura	1.866486178	zástavba
Obytná zástavba	Industriální zástavba	1.471752424	zástavba
Obytná zástavba	Lesy a přírodní oblasti	0.681602107	zástavba
Obytná zástavba	Mokřady a vodní plochy	0.06003348	zástavba
Obytná zástavba	Obytná zástavba	126.9902941	zástavba
Obytná zástavba	Rekreační oblasti	0.651621625	zástavba
Obytná zástavba	Zemědělský půdní fond	6.155917224	zástavba
Rekreační oblasti	Dopravní infrastruktura	0.001096379	zástavba

Rekreační oblasti	Lesy a přírodní oblasti	0.00388657	zástavba
Rekreační oblasti	Mokřady a vodní plochy	0.011355226	zástavba
Rekreační oblasti	Obytná zástavba	0.018493152	zástavba
Rekreační oblasti	Rekreační oblasti	1.092610795	zástavba
Rekreační oblasti	Zemědělský půdní fond	0.007861759	zástavba
		3847.706945	
	zástavba 1990	171.5091677	
	nová zástavba	11.23577955	

Pokryv1990	Pokryv2018	POLY_AREA	Pokryv1990
Doly, sklárky, staveniště	Doly, sklárky, staveniště	2.250028131	
Industriální zástavba	Doly, sklárky, staveniště	0.000790709	
Lesy a přírodní oblasti	Doly, sklárky, staveniště	0.723874721	
Obytná zástavba	Doly, sklárky, staveniště	0.003257263	
Zemědělský půdní fond	Doly, sklárky, staveniště	0.643282318	
Doly, sklárky, staveniště	Dopravní infrastruktura	0.713892695	
Dopravní infrastruktura	Dopravní infrastruktura	6.470226982	
Industriální zástavba	Dopravní infrastruktura	0.295733306	
Lesy a přírodní oblasti	Dopravní infrastruktura	4.89920532	Dopravní infrastruktura
Mokřady a vodní plochy	Dopravní infrastruktura	0.017405471	
Obytná zástavba	Dopravní infrastruktura	1.866486178	
Rekreační oblasti	Dopravní infrastruktura	0.001096379	
Zemědělský půdní fond	Dopravní infrastruktura	10.60043716	Dopravní infrastruktura
Doly, sklárky, staveniště	Industriální zástavba	0.005410625	Industriální zástavba
Dopravní infrastruktura	Industriální zástavba	0.509171465	
Industriální zástavba	Industriální zástavba	18.21735656	
Lesy a přírodní oblasti	Industriální zástavba	2.201281381	Industriální zástavba
Mokřady a vodní plochy	Industriální zástavba	0.001137847	Industriální zástavba
Obytná zástavba	Industriální zástavba	1.471752424	
Zemědělský půdní fond	Industriální zástavba	3.223950778	Industriální zástavba
Doly, sklárky, staveniště	Obytná zástavba	0.087012162	Obytná zástavba
Dopravní infrastruktura	Obytná zástavba	0.168619682	
Industriální zástavba	Obytná zástavba	1.392084973	
Lesy a přírodní oblasti	Obytná zástavba	2.496063203	Obytná zástavba
Mokřady a vodní plochy	Obytná zástavba	0.211608829	Obytná zástavba
Obytná zástavba	Obytná zástavba	126.9902941	
Rekreační oblasti	Obytná zástavba	0.018493152	
Zemědělský půdní fond	Obytná zástavba	24.05492144	Obytná zástavba
Doly, sklárky, staveniště	Rekreační oblasti	0.369498019	
Dopravní infrastruktura	Rekreační oblasti	0.007463217	Rekreační oblasti
Industriální zástavba	Rekreační oblasti	0.022619651	Rekreační oblasti
Lesy a přírodní oblasti	Rekreační oblasti	3.262524194	Rekreační oblasti
Obytná zástavba	Rekreační oblasti	0.651621625	
Rekreační oblasti	Rekreační oblasti	1.092610795	
Zemědělský půdní fond	Rekreační oblasti	2.447046115	Rekreační oblasti
			Obytná zástavba
			Rekreační oblasti
			Rekreační oblasti
			Rekreační oblasti

Pokryv2018	POLY_AREA	
Lesy a přírodní oblasti	0.117514539	0.003054
Zemědělský půdní fond	0.28248319	0.007342
Doly, skládky, staveniště	0.000790709	2.06E-05
Lesy a přírodní oblasti	0.024074066	0.000626
Mokřady a vodní plochy	0.002703556	7.03E-05
Zemědělský půdní fond	0.602583634	0.015661
Doly, skládky, staveniště	0.003257263	8.47E-05
Lesy a přírodní oblasti	0.681602107	0.017715
Mokřady a vodní plochy	0.06003348	0.00156
Zemědělský půdní fond	6.155917224	0.159989
Lesy a přírodní oblasti	0.00388657	0.000101
Mokřady a vodní plochy	0.011355226	0.000295
Lesy a přírodní oblasti	0.00388657	0.000101
Zemědělský půdní fond	0.007861759	0.000204
Zemědělský půdní fond	6.155917224	0.159989
Lesy a přírodní oblasti	0.00388657	0.000101
Mokřady a vodní plochy	0.011355226	0.000295
Zemědělský půdní fond	0.007861759	0.000204

Pokryv1990
Doly, skládky, staveniště
Industriální zástavba
Lesy a přírodní oblasti
Obytná zástavba
Zemědělský půdní fond
Doly, skládky, staveniště
Dopravní infrastruktura
Industriální zástavba
Lesy a přírodní oblasti
Mokřady a vodní plochy
Obytná zástavba
Rekreační oblasti
Zemědělský půdní fond
Doly, skládky, staveniště
Dopravní infrastruktura
Industriální zástavba
Lesy a přírodní oblasti
Mokřady a vodní plochy
Obytná zástavba
Zemědělský půdní fond
Doly, skládky, staveniště
Dopravní infrastruktura
Industriální zástavba
Lesy a přírodní oblasti
Mokřady a vodní plochy
Obytná zástavba
Rekreační oblasti
Zemědělský půdní fond
Doly, skládky, staveniště
Dopravní infrastruktura
Industriální zástavba
Lesy a přírodní oblasti
Obytná zástavba
Rekreační oblasti
Zemědělský půdní fond

Pokryv2018	POLY_AREA	opravená rozloha
Doly, skládky, staveniště	2.250028131	2.25
Doly, skládky, staveniště	0.000790709	0.00
Doly, skládky, staveniště	0.723874721	0.72
Doly, skládky, staveniště	0.003257263	0.00
Doly, skládky, staveniště	0.643282318	0.64
Dopravní infrastruktura	0.713892695	0.71
Dopravní infrastruktura	6.470226982	6.47
Dopravní infrastruktura	0.295733306	0.30
Dopravní infrastruktura	4.89920532	4.78
Dopravní infrastruktura	0.017405471	0.02
Dopravní infrastruktura	1.866486178	1.87
Dopravní infrastruktura	0.001096379	0.00
Dopravní infrastruktura	10.60043716	10.32
Industriální zástavba	0.005410625	0.00
Industriální zástavba	0.509171465	0.51
Industriální zástavba	18.21735656	18.22
Industriální zástavba	2.201281381	2.18
Industriální zástavba	0.001137847	0.00
Industriální zástavba	1.471752424	1.47
Industriální zástavba	3.223950778	2.62
Obytná zástavba	0.087012162	0.08
Obytná zástavba	0.168619682	0.17
Obytná zástavba	1.392084973	1.39
Obytná zástavba	2.496063203	1.81
Obytná zástavba	0.211608829	0.15
Obytná zástavba	126.9902941	126.99
Obytná zástavba	0.018493152	0.02
Obytná zástavba	24.05492144	17.90
Rekreační oblasti	0.369498019	0.37
Rekreační oblasti	0.007463217	0.00
Rekreační oblasti	0.022619651	0.01
Rekreační oblasti	3.262524194	3.26
Rekreační oblasti	0.651621625	0.65
Rekreační oblasti	1.092610795	1.09
Rekreační oblasti	2.447046115	2.44

Pokryv1990
Doly, skládky, staveniště
Doly, skládky, staveniště
Doly, skládky, staveniště
Doly, skládky, staveniště
Doly, skládky, staveniště
Dopravní infrastruktura
Dopravní infrastruktura
Dopravní infrastruktura
Industriální zástavba
Industriální zástavba
Industriální zástavba
Industriální zástavba
Lesy a přírodní oblasti
Lesy a přírodní oblasti
Lesy a přírodní oblasti
Lesy a přírodní oblasti
Lesy a přírodní oblasti
Mokřady a vodní plochy
Mokřady a vodní plochy
Mokřady a vodní plochy
Obytná zástavba
Obytná zástavba
Obytná zástavba
Obytná zástavba
Rekreační oblasti
Rekreační oblasti
Rekreační oblasti
Zemědělský půdní fond
Zemědělský půdní fond
Zemědělský půdní fond
Zemědělský půdní fond
Zemědělský půdní fond
Doly, skládky, staveniště
Dopravní infrastruktura
Industriální zástavba
Obytná zástavba
Rekreační oblasti

Součet z opravená rozloha

Pokryv1990

Lesy a přírodní oblasti

Mokřady a vodní plochy

Zemědělský půdní fond

Celkový součet

Lesy a přírodní oblasti

12.75587154

Pokryv2018	POLY_AREA	opravená	rtyp	
Dopravní infras	0.713892695	0.713893	změna zástavby	Doly, skládky, staveniš
Industriální zás	0.005410625	0.00462	změna zástavby	Doly, skládky, staveniš
Obytná zástavb	0.087012162	0.083755	změna zástavby	Doly, skládky, staveniš
Rekreační obla	0.369498019	0.369498	změna zástavby	Doly, skládky, staveniš
Industriální zás	0.509171465	0.509171	změna zástavby	Dopravní infrastruktura
Obytná zástavb	0.168619682	0.16862	změna zástavby	Dopravní infrastruktura
Rekreační obla	0.007463217	0.003577	změna zástavby	Dopravní infrastruktura
Doly, skládky, s	0.000790709	0.000791	změna zástavby	Industriální zástavba19
Dopravní infras	0.295733306	0.295733	změna zástavby	Industriální zástavba19
Obytná zástavb	1.392084973	1.392085	změna zástavby	Industriální zástavba19
Rekreační obla	0.022619651	0.011264	změna zástavby	Industriální zástavba19
Doly, skládky, s	0.723874721	0.723875	nová zástavba	Lesy a přírodní oblasti
Dopravní infras	4.89920532	4.781691	nová zástavba	Lesy a přírodní oblasti
Industriální zás	2.201281381	2.177207	nová zástavba	Lesy a přírodní oblasti
Obytná zástavb	2.496063203	1.814461	nová zástavba	Lesy a přírodní oblasti
Rekreační obla	3.262524194	3.258638	nová zástavba	Lesy a přírodní oblasti
Dopravní infras	0.017405471	0.017405	nová zástavba	Mokřady a vodní ploch
Industriální zás	0.001137847	0	nová zástavba	Mokřady a vodní ploch
Obytná zástavb	0.211608829	0.151575	nová zástavba	Mokřady a vodní ploch
Doly, skládky, s	0.003257263	0.003257	změna zástavby	Obytná zástavba1990[
Dopravní infras	1.866486178	1.866486	změna zástavby	Obytná zástavba1990[
Industriální zás	1.471752424	1.471752	změna zástavby	Obytná zástavba1990[
Rekreační obla	0.651621625	0.651622	změna zástavby	Obytná zástavba1990[
Dopravní infras	0.001096379	0.001096	změna zástavby	Rekreační oblasti1990[
Obytná zástavb	0.018493152	0.018493	změna zástavby	Rekreační oblasti1990[
Rekreační obla	1.092610795	1.092611	změna zástavby	Rekreační oblasti1990[
Doly, skládky, s	0.643282318	0.643282	nová zástavba	Zemědělský půdní fonc
Dopravní infras	10.60043716	10.31795	nová zástavba	Zemědělský půdní fonc
Industriální zás	3.223950778	2.621367	nová zástavba	Zemědělský půdní fonc
Obytná zástavb	24.05492144	17.899	nová zástavba	Zemědělský půdní fonc
Rekreační obla	2.447046115	2.439184	nová zástavba	Zemědělský půdní fonc
4.379473901	3.207708372			Doly, skládky, staveniš
7.555479075	6.874111281			Dopravní infrastruktura
20.55794645	18.85807304			Industriální zástavba19
137.8809644	133.8878469			Obytná zástavba1990[
1.135303881	0.023103555			Rekreační oblasti1990[

Celkem
12.75587154
0.168980821
33.920792
46.84564436

Mokřady a vod	Zemědělský půdní fond
0.168980821	33.920792

:Zemědělský půdní fond1990 #ffff00
:Lesy a přírodní oblasti1990 #00FF00

:Mokřady a vodní plochy1990 #0000ff

stě1990[0,7]Dopravní infrastruktura2018
stě1990[0]Industriální zástavba2018
stě1990[0,1]Obytná zástavba2018
stě1990[0,4]Rekreační oblasti2018
stě1990[0,5]Industriální zástavba2018
stě1990[0,2]Obytná zástavba2018
stě1990[0]Rekreační oblasti2018
stě1990[0]Doly, skládky, staveniště2018
stě1990[0,3]Dopravní infrastruktura2018
stě1990[1,4]Obytná zástavba2018
stě1990[0]Rekreační oblasti2018
stě1990[0,7]Doly, skládky, staveniště2018
stě1990[4,8]Dopravní infrastruktura2018
stě1990[2,2]Industriální zástavba2018
stě1990[1,8]Obytná zástavba2018
stě1990[3,3]Rekreační oblasti2018
stě1990[0]Dopravní infrastruktura2018
stě1990[0]Industriální zástavba2018
stě1990[0,2]Obytná zástavba2018
stě1990[0]Doly, skládky, staveniště2018
stě1990[1,9]Dopravní infrastruktura2018
stě1990[1,5]Industriální zástavba2018
stě1990[0,7]Rekreační oblasti2018
stě1990[0]Dopravní infrastruktura2018
stě1990[0]Obytná zástavba2018
stě1990[1,1]Rekreační oblasti2018
stě1990[0,6]Doly, skládky, staveniště2018
stě1990[10,3]Dopravní infrastruktura2018
stě1990[2,6]Industriální zástavba2018
stě1990[17,9]Obytná zástavba2018
stě1990[2,4]Rekreační oblasti2018
stě1990[3,2]Doly, skládky, staveniště2018
stě1990[6,9]Dopravní infrastruktura2018
stě1990[18,9]Industriální zástavba2018
stě1990[133,9]Obytná zástavba2018
stě1990[0]Rekreační oblasti2018

nová zástavba

Lesy a přírodní oblasti1990[0,7]Doly, skládky,
Lesy a přírodní oblasti1990[4,8]Dopravní infra
Lesy a přírodní oblasti1990[2,2]Industriální zá
Lesy a přírodní oblasti1990[1,8]Obytná zástav
Lesy a přírodní oblasti1990[3,3]Rekreační obl
Mokřady a vodní plochy1990[0]Dopravní infra
Mokřady a vodní plochy1990[0]Industriální zá
Mokřady a vodní plochy1990[0,2]Obytná zást
Zemědělský půdní fond1990[0,6]Doly, skládky,
Zemědělský půdní fond1990[10,3]Dopravní in
Zemědělský půdní fond1990[2,6]Industriální z
Zemědělský půdní fond1990[17,9]Obytná zást
Zemědělský půdní fond1990[2,4]Rekreační ol

změna zástavby

Doly, skládky, staveniště1990[0,7]Dopravní infrastruktura2018

Doly, skládky, staveniště1990[0]Industriální zástavba2018

Doly, skládky, staveniště1990[0,1]Obytná zástavba2018

Doly, skládky, staveniště1990[0,4]Rekreační oblasti2018

Dopravní infrastruktura1990[0,5]Industriální zástavba2018

Dopravní infrastruktura1990[0,2]Obytná zástavba2018

Dopravní infrastruktura1990[0]Rekreační oblasti2018

Industriální zástavba1990[0]Doly, skládky, staveniště2018

Industriální zástavba1990[0,3]Dopravní infrastruktura2018

Industriální zástavba1990[1,4]Obytná zástavba2018

Industriální zástavba1990[0]Rekreační oblasti2018

Obytná zástavba1990[0]Doly, skládky, staveniště2018

Obytná zástavba1990[1,9]Dopravní infrastruktura2018

Obytná zástavba1990[1,5]Industriální zástavba2018

Obytná zástavba1990[0,7]Rekreační oblasti2018

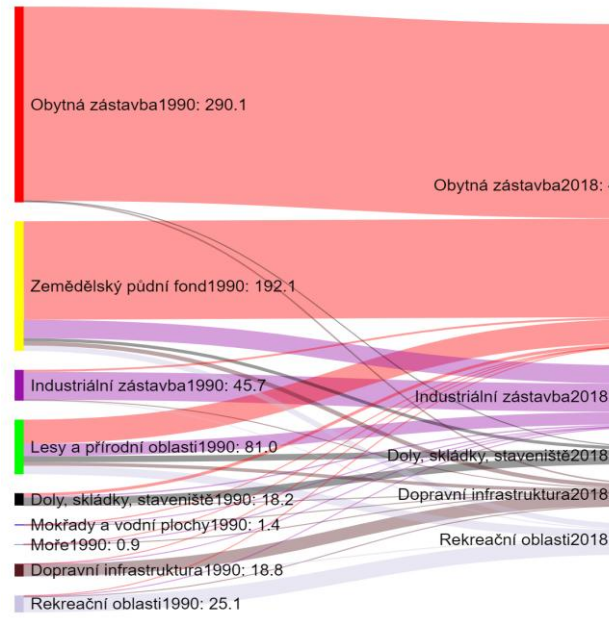

Rekreační oblasti1990[0]Dopravní infrastruktura2018

Rekreační oblasti1990[0]Obytná zástavba2018

Rekreační oblasti1990[1,1]Rekreační oblasti2018

Součet z POLY_AREA	
Pokryv2018	Celkem
Doly, skládky, staveniště	19.59986328
Dopravní infrastruktura	32.66930049
Industriální zástavba	97.39850998
Lesy a přírodní oblasti	722.3714075
Mokřady a vodní plochy	58.94791284
Moře	1211.613434
Obytná zástavba	464.3943536
Rekreační oblasti	48.03122713
Zemědělský půdní fond	1186.43687
(prázdné)	6.245056204
Celkový součet	3847.707935

	1990		2018		rozdíl	
Doly, skládky, staveništ	18.01978724	0.47%	19.59986	0.51%	1.580076	-8.76856
Dopravní infrastruktura	18.79623012	0.49%	32.6693	0.85%	13.87307	-73.8077
Industriální zástavba	45.68322298	1.19%	97.39851	2.53%	51.71529	-113.204
Lesy a přírodní oblasti	804.415276	20.91%	722.3714	18.77%	-82.0439	10.19919
Mokřady a vodní plochy	57.66168069	1.50%	58.94791	1.53%	1.286232	-2.23065
Moře	1211.980459	31.50%	1211.613	31.49%	-0.36703	0.030283
Obytná zástavba	286.2309967	7.44%	464.3944	12.07%	178.1634	-62.2446
Rekreační oblasti	25.1338228	0.65%	48.03123	1.25%	22.8974	-91.102
Zemědělský půdní fond	1375.921849	35.76%	1186.437	30.83%	-189.485	13.77149
(prázdné)	3.864610183	0.10%	6.245056	0.16%	2.380446	-61.596
Celkový součet	3847.707935		3847.708			

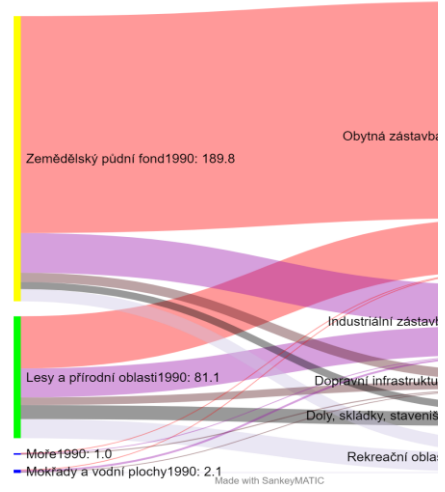
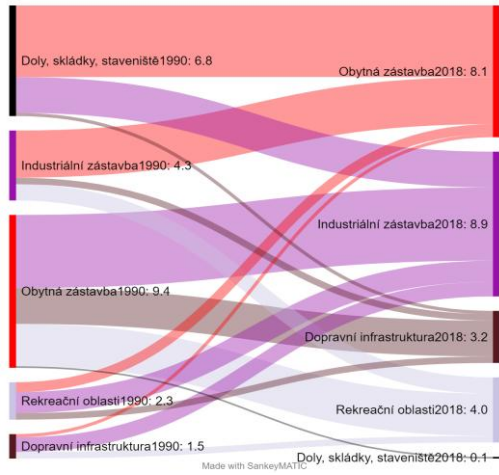


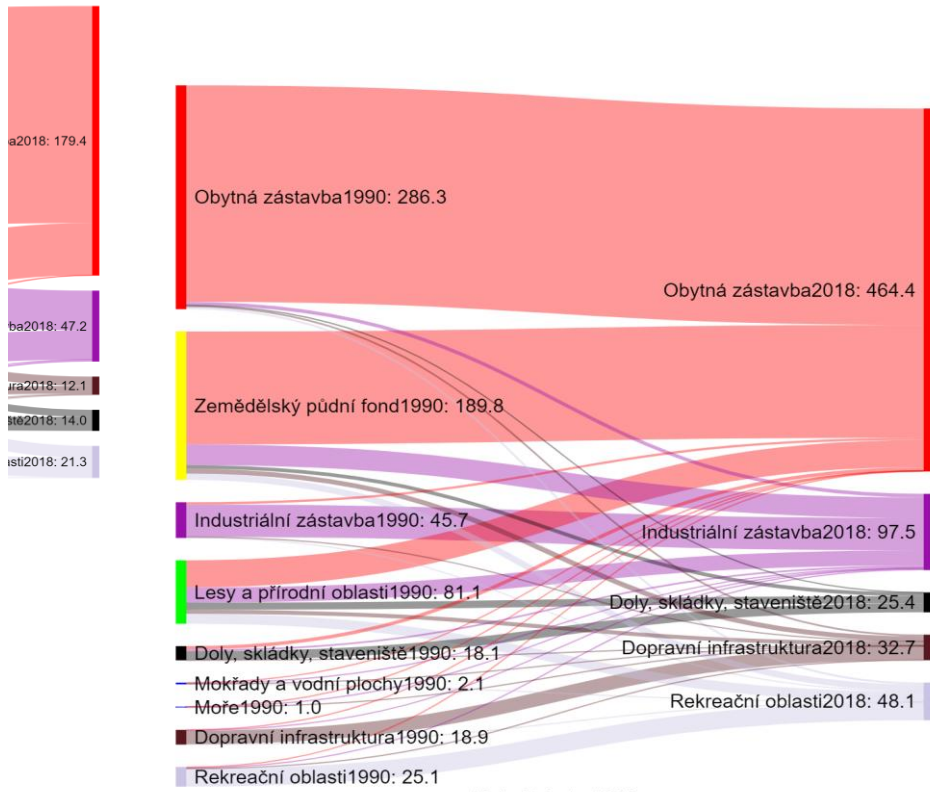


Součet z Celkem	
Pokryv2018	Celkem
Doly, skládky, staveniště	19.59986328
Dopravní infrastruktura	32.66930049
Industriální zástavba	97.39850998
Lesy a přírodní oblasti	722.3714075
Mokřady a vodní plochy	58.94791284
Moře	1211.613434
Obytná zástavba	464.3943536
Rekreační oblasti	48.03122713
Zemědělský půdní fond	1192.681926
Celkový součet	3847.707935

Lisabon	1990 km ²	procento	2018 km ²	procento	rozdíl 2018
Doly, skládky, staveniště	18.0	0.5%	19.6	0.5%	1.6
Dopravní infrastruktura	18.8	0.5%	32.7	0.8%	13.9
Industriální zástavba	45.7	1.2%	97.4	2.5%	51.7
Lesy a přírodní oblasti	804.4	20.9%	722.4	18.8%	-82.0
Mokřady a vodní plochy	57.7	1.5%	58.9	1.5%	1.3
Moře	1212.0	31.5%	1211.6	31.5%	-0.4
Obytná zástavba	286.2	7.4%	464.4	12.1%	178.2
Rekreační oblasti	25.1	0.7%	48.0	1.2%	22.9
Zemědělský půdní fond	1379.8	35.9%	1192.7	31.0%	-187.1
Celkový součet	3847.707935		3847.708		

růst %
8.8
73.8
113.2
-10.2
2.2
0.0
62.2
91.1
-13.6





Pokryv1990	Pokryv2018	POLY_AREA	
		2.26458094	0.058855
	Industriální zástavba	0.09770013	0.002539
	Lesy a přírodní oblasti	0.205621223	0.005344
	Obytná zástavba	0.506207204	0.013156
	Rekreační oblasti	0.066180212	0.00172
	Zemědělský půdní fond	0.724320475	0.018825
Doly, skládky, staveniště	Doly, skládky, staveniště	5.533786029	0.14382
Doly, skládky, staveniště	Dopravní infrastruktura	0.166844444	0.004336
Doly, skládky, staveniště	Industriální zástavba	2.200362957	0.057186
Doly, skládky, staveniště	Lesy a přírodní oblasti	5.250381462	0.136455
Doly, skládky, staveniště	Mokřady a vodní plochy	0.000258116	6.71E-06
Doly, skládky, staveniště	Moře	0.001175512	3.06E-05
Doly, skládky, staveniště	Obytná zástavba	4.385886193	0.113987
Doly, skládky, staveniště	Rekreační oblasti	0.005897179	0.000153
Doly, skládky, staveniště	Zemědělský půdní fond	0.475195346	0.01235
Dopravní infrastruktura	Dopravní infrastruktura	17.31542234	0.450019
Dopravní infrastruktura	Industriální zástavba	0.886343099	0.023036
Dopravní infrastruktura	Lesy a přírodní oblasti	0.005280902	0.000137
Dopravní infrastruktura	Mokřady a vodní plochy	0.034321099	0.000892
Dopravní infrastruktura	Moře	0.006227897	0.000162
Dopravní infrastruktura	Obytná zástavba	0.17731046	0.004608
Dopravní infrastruktura	Rekreační oblasti	0.367525507	0.009552
Dopravní infrastruktura	Zemědělský půdní fond	0.003798809	9.87E-05
Industriální zástavba		1.51028E-05	3.93E-07
Industriální zástavba	Doly, skládky, staveniště	0.000766228	1.99E-05
Industriální zástavba	Dopravní infrastruktura	0.398121751	0.010347
Industriální zástavba	Industriální zástavba	40.50174704	1.05262
Industriální zástavba	Lesy a přírodní oblasti	0.148720611	0.003865
Industriální zástavba	Mokřady a vodní plochy	0.002401344	6.24E-05
Industriální zástavba	Moře	0.007415025	0.000193
Industriální zástavba	Obytná zástavba	2.931101826	0.076178
Industriální zástavba	Rekreační oblasti	0.984511151	0.025587
Industriální zástavba	Zemědělský půdní fond	0.708422896	0.018412
Lesy a přírodní oblasti		0.071598778	0.001861
Lesy a přírodní oblasti	Doly, skládky, staveniště	9.317635548	0.242161
Lesy a přírodní oblasti	Dopravní infrastruktura	5.144034212	0.133691
Lesy a přírodní oblasti	Industriální zástavba	19.41381627	0.504555
Lesy a přírodní oblasti	Lesy a přírodní oblasti	628.2288975	16.32735
Lesy a přírodní oblasti	Mokřady a vodní plochy	0.385726967	0.010025
Lesy a přírodní oblasti	Moře	0.555216701	0.01443
Lesy a přírodní oblasti	Obytná zástavba	36.08684565	0.937879
Lesy a přírodní oblasti	Rekreační oblasti	12.67228687	0.329346
Lesy a přírodní oblasti	Zemědělský půdní fond	92.53921748	2.405048
Mokřady a vodní plochy	Dopravní infrastruktura	0.174608704	0.004538
Mokřady a vodní plochy	Industriální zástavba	1.259093257	0.032723
Mokřady a vodní plochy	Lesy a přírodní oblasti	0.006466766	0.000168
Mokřady a vodní plochy	Mokřady a vodní plochy	53.48217475	1.389975
Mokřady a vodní plochy	Moře	1.763841596	0.045841
Mokřady a vodní plochy	Obytná zástavba	0.184230676	0.004788
Mokřady a vodní plochy	Rekreační oblasti	0.539111405	0.014011
Mokřady a vodní plochy	Zemědělský půdní fond	0.252153533	0.006553
Moře	Dopravní infrastruktura	0.720422679	0.018723
Moře	Industriální zástavba	0.198792639	0.005167
Moře	Lesy a přírodní oblasti	0.231204083	0.006009
Moře	Mokřady a vodní plochy	1.478422432	0.038423
Moře	Moře	1209.174071	31.42583
Moře	Obytná zástavba	0.15434323	0.004011

Moře	Rekreační oblasti	0.006638963	0.000173
Moře	Zemědělský půdní fond	0.016563559	0.00043
Obytná zástavba		0.024490189	0.000636
Obytná zástavba	Doly, skládky, staveniště	0.071052341	0.001847
Obytná zástavba	Dopravní infrastruktura	2.16846325	0.056357
Obytná zástavba	Industriální zástavba	4.482562204	0.1165
Obytná zástavba	Lesy a přírodní oblasti	1.418661268	0.03687
Obytná zástavba	Mokřady a vodní plochy	0.022814103	0.000593
Obytná zástavba	Moře	0.017512336	0.000455
Obytná zástavba	Obytná zástavba	273.1156998	7.09814
Obytná zástavba	Rekreační oblasti	2.580582327	0.067068
Obytná zástavba	Zemědělský půdní fond	2.329158869	0.060534
Rekreační oblasti	Dopravní infrastruktura	0.36044593	0.009368
Rekreační oblasti	Industriální zástavba	1.327304105	0.034496
Rekreační oblasti	Lesy a přírodní oblasti	0.007967816	0.000207
Rekreační oblasti	Moře	0.000718954	1.87E-05
Rekreační oblasti	Obytná zástavba	0.649251694	0.016874
Rekreační oblasti	Rekreační oblasti	22.7012016	0.589993
Rekreační oblasti	Zemědělský půdní fond	0.0869327	0.002259
Zemědělský půdní fond		3.884371195	0.100953
Zemědělský půdní fond	Doly, skládky, staveniště	4.676623138	0.121543
Zemědělský půdní fond	Dopravní infrastruktura	6.220937178	0.161679
Zemědělský půdní fond	Industriální zástavba	27.03078827	0.702517
Zemědělský půdní fond	Lesy a přírodní oblasti	86.86820582	2.257661
Zemědělský půdní fond	Mokřady a vodní plochy	3.541794026	0.092049
Zemědělský půdní fond	Moře	0.087254181	0.002268
Zemědělský půdní fond	Obytná zástavba	146.2034769	3.799755
Zemědělský půdní fond	Rekreační oblasti	8.107291911	0.210704
Zemědělský půdní fond	Zemědělský půdní fond	1089.301107	28.31039
		3847.707935	

Pokryv1990	Pokryv2018	POLY_AREA	
Doly, sklárky, staveniště	Doly, sklárky, staveniště	5.533786029	0.14382
Industriální zástavba	Doly, sklárky, staveniště	0.000766228	1.99E-05
Lesy a přírodní oblasti	Doly, sklárky, staveniště	9.317635548	0.242161
Obytná zástavba	Doly, sklárky, staveniště	0.071052341	0.001847
Zemědělský půdní fond	Doly, sklárky, staveniště	4.676623138	0.121543
Doly, sklárky, staveniště	Dopravní infrastruktura	0.166844444	0.004336
Dopravní infrastruktura	Dopravní infrastruktura	17.31542234	0.450019
Industriální zástavba	Dopravní infrastruktura	0.398121751	0.010347
Lesy a přírodní oblasti	Dopravní infrastruktura	5.144034212	0.133691
Mokřady a vodní plochy	Dopravní infrastruktura	0.174608704	0.004538
Moře	Dopravní infrastruktura	0.720422679	0.018723
Obytná zástavba	Dopravní infrastruktura	2.16846325	0.056357
Rekreační oblasti	Dopravní infrastruktura	0.36044593	0.009368
Zemědělský půdní fond	Dopravní infrastruktura	6.220937178	0.161679
	Industriální zástavba	0.09770013	0.002539
Doly, sklárky, staveniště	Industriální zástavba	2.200362957	0.057186
Dopravní infrastruktura	Industriální zástavba	0.886343099	0.023036
Industriální zástavba	Industriální zástavba	40.50174704	1.05262
Lesy a přírodní oblasti	Industriální zástavba	19.41381627	0.504555
Mokřady a vodní plochy	Industriální zástavba	1.259093257	0.032723
Moře	Industriální zástavba	0.198792639	0.005167
Obytná zástavba	Industriální zástavba	4.482562204	0.1165
Rekreační oblasti	Industriální zástavba	1.327304105	0.034496
Zemědělský půdní fond	Industriální zástavba	27.03078827	0.702517
	Obytná zástavba	0.506207204	0.013156
Doly, sklárky, staveniště	Obytná zástavba	4.385886193	0.113987
Dopravní infrastruktura	Obytná zástavba	0.17731046	0.004608
Industriální zástavba	Obytná zástavba	2.931101826	0.076178
Lesy a přírodní oblasti	Obytná zástavba	36.08684565	0.937879
Mokřady a vodní plochy	Obytná zástavba	0.184230676	0.004788
Moře	Obytná zástavba	0.15434323	0.004011
Obytná zástavba	Obytná zástavba	273.1156998	7.09814
Rekreační oblasti	Obytná zástavba	0.649251694	0.016874
Zemědělský půdní fond	Obytná zástavba	146.2034769	3.799755
	Rekreační oblasti	0.066180212	0.00172
Doly, sklárky, staveniště	Rekreační oblasti	0.005897179	0.000153
Dopravní infrastruktura	Rekreační oblasti	0.367525507	0.009552
Industriální zástavba	Rekreační oblasti	0.984511151	0.025587
Lesy a přírodní oblasti	Rekreační oblasti	12.67228687	0.329346
Mokřady a vodní plochy	Rekreační oblasti	0.539111405	0.014011
Moře	Rekreační oblasti	0.006638963	0.000173
Obytná zástavba	Rekreační oblasti	2.580582327	0.067068
Rekreační oblasti	Rekreační oblasti	22.7012016	0.589993
Zemědělský půdní fond	Rekreační oblasti	8.107291911	0.210704

Pokryv1990	Pokryv2018	POLY_AREA	
Doly, sklárky, staveniště	Lesy a přírodní oblasti	5.250381462	0.136455
Doly, sklárky, staveniště	Zemědělský půdní fond	0.475195346	0.01235
Dopravní infrastruktura	Lesy a přírodní oblasti	0.005280902	0.000137
Dopravní infrastruktura	Mokřady a vodní plochy	0.034321099	0.000892
Dopravní infrastruktura	Moře	0.006227897	0.000162
Dopravní infrastruktura	Zemědělský půdní fond	0.003798809	9.87E-05
Industriální zástavba		1.51028E-05	3.93E-07
Industriální zástavba	Doly, sklárky, staveniště	0.000766228	1.99E-05
Industriální zástavba	Lesy a přírodní oblasti	0.148720611	0.003865
Industriální zástavba	Mokřady a vodní plochy	0.002401344	6.24E-05
Industriální zástavba	Moře	0.007415025	0.000193
Industriální zástavba	Zemědělský půdní fond	0.708422896	0.018412
Obytná zástavba		0.024490189	0.000636
Obytná zástavba	Doly, sklárky, staveniště	0.071052341	0.001847
Obytná zástavba	Lesy a přírodní oblasti	1.418661268	0.03687
Obytná zástavba	Mokřady a vodní plochy	0.022814103	0.000593
Obytná zástavba	Moře	0.017512336	0.000455
Obytná zástavba	Zemědělský půdní fond	2.329158869	0.060534
Rekreační oblasti	Lesy a přírodní oblasti	0.007967816	0.000207
Rekreační oblasti	Moře	0.000718954	1.87E-05
Rekreační oblasti	Zemědělský půdní fond	1.0869327	0.028249

Obytná zástavba		0.024490189	0.000636
Obytná zástavba	Doly, sklárky, staveniště	0.071052341	0.001847
Obytná zástavba	Lesy a přírodní oblasti	1.418661268	0.03687
Obytná zástavba	Mokřady a vodní plochy	0.022814103	0.000593
Obytná zástavba	Moře	0.017512336	0.000455
Obytná zástavba	Zemědělský půdní fond	2.329158869	0.060534
Rekreační oblasti	Lesy a přírodní oblasti	0.007967816	0.000207
Rekreační oblasti	Moře	0.000718954	1.87E-05
Rekreační oblasti	Zemědělský půdní fond	0.0869327	0.002259

Pokryv1990	Pokryv2018	POLY_AREA pravená plocha		opravená p	
Doly, sklárky, staveniště	Doly, sklárky, staveniště	5.533786029	5.53	0.14382	0.144
Industriální zástavba	Doly, sklárky, staveniště	0.000766228	0.00	1.99E-05	0.000
Lesy a přírodní oblasti	Doly, sklárky, staveniště	9.317635548	4.07	0.242161	0.106
Obytná zástavba	Doly, sklárky, staveniště	0.071052341	0.07	0.001847	0.002
Zemědělský půdní fond	Doly, sklárky, staveniště	4.676623138	4.20	0.121543	0.109
Doly, sklárky, staveniště	Dopravní infrastruktura	0.166844444	0.17	0.004336	0.004
Dopravní infrastruktura	Dopravní infrastruktura	17.31542234	17.32	0.450019	0.450
Industriální zástavba	Dopravní infrastruktura	0.398121751	0.40	0.010347	0.010
Lesy a přírodní oblasti	Dopravní infrastruktura	5.144034212	5.14	0.133691	0.134
Mokřady a vodní plochy	Dopravní infrastruktura	0.174608704	0.14	0.004538	0.004
Moře	Dopravní infrastruktura	0.720422679	0.71	0.018723	0.019
Obytná zástavba	Dopravní infrastruktura	2.16846325	2.17	0.056357	0.056
Rekreační oblasti	Dopravní infrastruktura	0.36044593	0.36	0.009368	0.009
Zemědělský půdní fond	Dopravní infrastruktura	6.220937178	6.22	0.161679	0.162
	Industriální zástavba	0.09770013	0.10	0.002539	0.003
Doly, sklárky, staveniště	Industriální zástavba	2.200362957	2.20	0.057186	0.057
Dopravní infrastruktura	Industriální zástavba	0.886343099	0.89	0.023036	0.023
Industriální zástavba	Industriální zástavba	40.50174704	40.50	1.05262	1.053
Lesy a přírodní oblasti	Industriální zástavba	19.41381627	19.27	0.504555	0.501
Mokřady a vodní plochy	Industriální zástavba	1.259093257	1.26	0.032723	0.033
Moře	Industriální zástavba	0.198792639	0.19	0.005167	0.005
Obytná zástavba	Industriální zástavba	4.482562204	4.48	0.1165	0.116
Rekreační oblasti	Industriální zástavba	1.327304105	1.33	0.034496	0.034
Zemědělský půdní fond	Industriální zástavba	27.03078827	26.32	0.702517	0.684
	Obytná zástavba	0.506207204	0.48	0.013156	0.013
Doly, sklárky, staveniště	Obytná zástavba	4.385886193	4.31	0.113987	0.112
Dopravní infrastruktura	Obytná zástavba	0.17731046	0.18	0.004608	0.005
Industriální zástavba	Obytná zástavba	2.931101826	2.93	0.076178	0.076
Lesy a přírodní oblasti	Obytná zástavba	36.08684565	34.67	0.937879	0.901
Mokřady a vodní plochy	Obytná zástavba	0.184230676	0.16	0.004788	0.004
Moře	Obytná zástavba	0.15434323	0.14	0.004011	0.004
Obytná zástavba	Obytná zástavba	273.1156998	273.12	7.09814	7.098
Rekreační oblasti	Obytná zástavba	0.649251694	0.65	0.016874	0.017
Zemědělský půdní fond	Obytná zástavba	146.2034769	143.87	3.799755	3.739
	Rekreační oblasti	0.066180212	0.07	0.00172	0.002
Doly, sklárky, staveniště	Rekreační oblasti	0.005897179	0.01	0.000153	0.000
Dopravní infrastruktura	Rekreační oblasti	0.367525507	0.37	0.009552	0.010
Industriální zástavba	Rekreační oblasti	0.984511151	0.98	0.025587	0.026
Lesy a přírodní oblasti	Rekreační oblasti	12.67228687	12.66	0.329346	0.329
Mokřady a vodní plochy	Rekreační oblasti	0.539111405	0.54	0.014011	0.014
Moře	Rekreační oblasti	0.006638963	0.01	0.000173	0.000
Obytná zástavba	Rekreační oblasti	2.580582327	2.58	0.067068	0.067
Rekreační oblasti	Rekreační oblasti	22.7012016	22.70	0.589993	0.590
Zemědělský půdní fond	Rekreační oblasti	8.107291911	7.02	0.210704	0.182

procenta	Pokryv1990	Pokryv2018	OLY_ARE	rovná plocha	opravená p	
	Doly, sklárky, staveniště	Dopravní infrastruktura	0.166844	0.17	0.004336	0.004
	Doly, sklárky, staveniště	Industriální zástavba	2.200363	1.96	0.057186	-0.049
	Doly, sklárky, staveniště	Obytná zástavba	4.385886	4.38	0.113987	0.112
	Doly, sklárky, staveniště	Rekreační oblasti	0.005897	-0.12	0.000153	-0.109
	Dopravní infrastruktura	Industriální zástavba	0.886343	0.44	0.023036	-0.427
	Dopravní infrastruktura	Obytná zástavba	0.17731	0.17	0.004608	-0.006
	Dopravní infrastruktura	Rekreační oblasti	0.367526	0.23	0.009552	-0.124
	Industriální zástavba	Doly, sklárky, staveniště	0.000766	0.00	1.99E-05	-0.004
	Industriální zástavba	Dopravní infrastruktura	0.398122	0.38	0.010347	-0.008
	Industriální zástavba	Obytná zástavba	2.931102	2.92	0.076178	0.067
	Industriální zástavba	Rekreační oblasti	0.984511	0.82	0.025587	-0.136
	Lesy a přírodní oblasti	Doly, sklárky, staveniště	9.317636	9.32	0.242161	0.240
	Lesy a přírodní oblasti	Dopravní infrastruktura	5.144034	5.09	0.133691	0.077
	Lesy a přírodní oblasti	Industriální zástavba	19.41382	19.39	0.504555	0.482
	Lesy a přírodní oblasti	Obytná zástavba	36.08685	35.03	0.937879	-0.115
	Lesy a přírodní oblasti	Rekreační oblasti	12.67229	12.17	0.329346	-0.171
	Mokřady a vodní plochy	Dopravní infrastruktura	0.174609	0.14	0.004538	-0.028
	Mokřady a vodní plochy	Industriální zástavba	1.259093	1.25	0.032723	0.028
	Mokřady a vodní plochy	Obytná zástavba	0.184231	0.07	0.004788	-0.112
	Mokřady a vodní plochy	Rekreační oblasti	0.539111	0.50	0.014011	-0.020
	Moře	Dopravní infrastruktura	0.720423	0.02	0.018723	-0.665
	Moře	Industriální zástavba	0.198793	0.19	0.005167	-0.007
	Moře	Obytná zástavba	0.154343	0.04	0.004011	-0.108
	Moře	Rekreační oblasti	0.006639	0.00	0.000173	-0.004
	Obytná zástavba	Doly, sklárky, staveniště	0.071052	-0.01	0.001847	-0.074
	Obytná zástavba	Dopravní infrastruktura	2.168463	1.23	0.056357	-0.845
	Obytná zástavba	Industriální zástavba	4.482562	4.48	0.1165	0.112
	Obytná zástavba	Rekreační oblasti	2.580582	-4.52	0.067068	-7.031
	Rekreační oblasti	Dopravní infrastruktura	0.360446	0.34	0.009368	-0.008
	Rekreační oblasti	Industriální zástavba	1.327304	-2.47	0.034496	-3.705
	Rekreační oblasti	Obytná zástavba	0.649252	0.65	0.016874	0.015
	Zemědělský půdní fond	Doly, sklárky, staveniště	4.676623	4.67	0.121543	0.112
	Zemědělský půdní fond	Dopravní infrastruktura	6.220937	6.20	0.161679	0.136
	Zemědělský půdní fond	Industriální zástavba	27.03079	26.70	0.702517	0.373
	Zemědělský půdní fond	Obytná zástavba	146.2035	146.19	3.799755	3.786
	Zemědělský půdní fond	Rekreační oblasti	8.107292	8.11	0.210704	0.211
		Industriální zástavba	0.0977	0.03	0.002539	-0.065
		Obytná zástavba	0.506207	-0.08	0.013156	-0.577
		Rekreační oblasti	0.06618	-0.14	0.00172	-0.181
	Doly, sklárky, staveniště		18.01978724	11.63		
	Dopravní infrastruktura		18.79623012	17.96		
	Industriální zástavba		45.68322298	41.56		
	Obytná zástavba		286.2309967	285.05		
	Rekreační oblasti		25.1338228	26.62		

typ změny

změna zástavby	Doly, skládky, staveniště1990[0,2]Dopravní infrastruktura
změna zástavby	Doly, skládky, staveniště1990[2]Industriální zástavba2018
změna zástavby	Doly, skládky, staveniště1990[4,4]Obytná zástavba2018
změna zástavby	Doly, skládky, staveniště1990[-0,1]Rekreační oblasti2018
změna zástavby	Dopravní infrastruktura1990[0,4]Industriální zástavba2018
změna zástavby	Dopravní infrastruktura1990[0,2]Obytná zástavba2018
změna zástavby	Dopravní infrastruktura1990[0,2]Rekreační oblasti2018
změna zástavby	Industriální zástavba1990[0]Doly, skládky, staveniště2018
změna zástavby	Industriální zástavba1990[0,4]Dopravní infrastruktura2018
změna zástavby	Industriální zástavba1990[2,9]Obytná zástavba2018
změna zástavby	Industriální zástavba1990[0,8]Rekreační oblasti2018
nová zástavba	Lesy a přírodní oblasti1990[9,3]Doly, skládky, staveniště2018
nová zástavba	Lesy a přírodní oblasti1990[5,1]Dopravní infrastruktura2018
nová zástavba	Lesy a přírodní oblasti1990[19,4]Industriální zástavba2018
nová zástavba	Lesy a přírodní oblasti1990[35]Obytná zástavba2018
nová zástavba	Lesy a přírodní oblasti1990[12,2]Rekreační oblasti2018
nová zástavba	Mokřady a vodní plochy1990[0,1]Dopravní infrastruktura2018
nová zástavba	Mokřady a vodní plochy1990[1,3]Industriální zástavba2018
nová zástavba	Mokřady a vodní plochy1990[0,1]Obytná zástavba2018
nová zástavba	Mokřady a vodní plochy1990[0,5]Rekreační oblasti2018
nová zástavba	Moře1990[0]Dopravní infrastruktura2018
nová zástavba	Moře1990[0,2]Industriální zástavba2018
nová zástavba	Moře1990[0]Obytná zástavba2018
nová zástavba	Moře1990[0]Rekreační oblasti2018
změna zástavby	Obytná zástavba1990[0]Doly, skládky, staveniště2018
změna zástavby	Obytná zástavba1990[1,2]Dopravní infrastruktura2018
změna zástavby	Obytná zástavba1990[4,5]Industriální zástavba2018
změna zástavby	Obytná zástavba1990[-4,5]Rekreační oblasti2018
změna zástavby	Rekreační oblasti1990[0,3]Dopravní infrastruktura2018
změna zástavby	Rekreační oblasti1990[-2,5]Industriální zástavba2018
změna zástavby	Rekreační oblasti1990[0,6]Obytná zástavba2018
nová zástavba	Zemědělský půdní fond1990[4,7]Doly, skládky, staveniště2018
nová zástavba	Zemědělský půdní fond1990[6,2]Dopravní infrastruktura2018
nová zástavba	Zemědělský půdní fond1990[26,7]Industriální zástavba2018
nová zástavba	Zemědělský půdní fond1990[146,2]Obytná zástavba2018
nová zástavba	Zemědělský půdní fond1990[8,1]Rekreační oblasti2018
nová zástavba	1990[0]Industriální zástavba2018
nová zástavba	1990[-0,1]Obytná zástavba2018
nová zástavba	1990[-0,1]Rekreační oblasti2018
nová zástavba	Doly, skládky, staveniště1990[11,6]Doly, skládky, staveniště2018
nová zástavba	Dopravní infrastruktura1990[18]Dopravní infrastruktura2018
nová zástavba	Industriální zástavba1990[41,6]Industriální zástavba2018
nová zástavba	Obytná zástavba1990[285]Obytná zástavba2018
nová zástavba	Rekreační oblasti1990[26,6]Rekreační oblasti2018
	:Obytná zástavba1990 #ff0000
	:Obytná zástavba2018 #ff0000
	:Industriální zástavba1990 #91A
	:Industriální zástavba2018 #91A
	:Doly, skládky, staveniště1990 #000000
	:Doly, skládky, staveniště2018 #000000
	:Dopravní infrastruktura1990 #58181F

:Dopravní infrastruktura2018 #58181F
:Rekreační oblasti1990 #CBC3E3
:Rekreační oblasti2018 #CBC3E3
:Zemědělský půdní fond1990 #ffff00
:Lesy a přírodní oblasti1990 #00FF00
:Mokřady a vodní plochy1990 #0000ff

2018
3

;

8

3
8

2018
18
8

2018
18

2018
018
118
;

ště2018
118

Pokryv1990	Pokryv2018
Zemědělský půdní fond	Zemědělský půdní fond
Zemědělský půdní fond	Doly, skládky, staveniště
Zemědělský půdní fond	Dopravní infrastruktura
Zemědělský půdní fond	Industriální zástavba
Zemědělský půdní fond	Lesy a přírodní oblasti
Zemědělský půdní fond	Obytná zástavba
Zemědělský půdní fond	Zemědělský půdní fond
Doly, skládky, staveniště	Zemědělský půdní fond
Doly, skládky, staveniště	Doly, skládky, staveniště
Doly, skládky, staveniště	Dopravní infrastruktura
Doly, skládky, staveniště	Industriální zástavba
Doly, skládky, staveniště	Lesy a přírodní oblasti
Doly, skládky, staveniště	Mokřady a vodní plochy
Doly, skládky, staveniště	Obytná zástavba
Doly, skládky, staveniště	Rekreační oblasti
Doly, skládky, staveniště	Zemědělský půdní fond
Dopravní infrastruktura	Doly, skládky, staveniště
Dopravní infrastruktura	Dopravní infrastruktura
Dopravní infrastruktura	Industriální zástavba
Dopravní infrastruktura	Lesy a přírodní oblasti
Dopravní infrastruktura	Obytná zástavba
Dopravní infrastruktura	Rekreační oblasti
Dopravní infrastruktura	Zemědělský půdní fond
Industriální zástavba	Zemědělský půdní fond
Industriální zástavba	Doly, skládky, staveniště
Industriální zástavba	Dopravní infrastruktura
Industriální zástavba	Industriální zástavba
Industriální zástavba	Lesy a přírodní oblasti
Industriální zástavba	Mokřady a vodní plochy
Industriální zástavba	Obytná zástavba
Industriální zástavba	Rekreační oblasti
Industriální zástavba	Zemědělský půdní fond
Lesy a přírodní oblasti	Zemědělský půdní fond
Lesy a přírodní oblasti	Doly, skládky, staveniště
Lesy a přírodní oblasti	Dopravní infrastruktura
Lesy a přírodní oblasti	Industriální zástavba
Lesy a přírodní oblasti	Lesy a přírodní oblasti
Lesy a přírodní oblasti	Mokřady a vodní plochy
Lesy a přírodní oblasti	Obytná zástavba
Lesy a přírodní oblasti	Rekreační oblasti
Lesy a přírodní oblasti	Zemědělský půdní fond
Mokřady a vodní plochy	Industriální zástavba
Mokřady a vodní plochy	Lesy a přírodní oblasti
Mokřady a vodní plochy	Mokřady a vodní plochy
Mokřady a vodní plochy	Zemědělský půdní fond
Obytná zástavba	Zemědělský půdní fond
Obytná zástavba	Doly, skládky, staveniště
Obytná zástavba	Dopravní infrastruktura
Obytná zástavba	Industriální zástavba
Obytná zástavba	Lesy a přírodní oblasti
Obytná zástavba	Mokřady a vodní plochy
Obytná zástavba	Obytná zástavba
Obytná zástavba	Rekreační oblasti
Obytná zástavba	Zemědělský půdní fond
Rekreační oblasti	Dopravní infrastruktura
Rekreační oblasti	Industriální zástavba
Rekreační oblasti	Lesy a přírodní oblasti

Rekreační oblasti	Obytná zástavba
Rekreační oblasti	Rekreační oblasti
Rekreační oblasti	Zemědělský půdní fond
Zemědělský půdní fond	Zemědělský půdní fond
Zemědělský půdní fond	Doly, skládky, staveniště
Zemědělský půdní fond	Dopravní infrastruktura
Zemědělský půdní fond	Industriální zástavba
Zemědělský půdní fond	Lesy a přírodní oblasti
Zemědělský půdní fond	Mokřady a vodní plochy
Zemědělský půdní fond	Obytná zástavba
Zemědělský půdní fond	Rekreační oblasti
Zemědělský půdní fond	Zemědělský půdní fond

POLY_AREA procenta

34.26979337	2581.91
1.040834143	78.41716
0.116908498	8.807966
1.267696727	95.50914
5.609178039	422.5993
1.619455803	122.0109
13.71607495	1033.378
0.330183224	24.87623
6.315445817	475.81
1.424181479	107.2988
5.965971762	449.4804
6.211713065	467.9947
0.781346884	58.86721
18.48870617	1392.952
4.92109123	370.7584
5.665849963	426.869
0.17456534	13.15187
24.19591878	1822.937
2.800044997	210.9573
0.12519067	9.431951
3.731943368	281.1672
0.217159278	16.36093
6.842312666	515.5045
0.087549176	6.596015
0.429577894	32.36469
1.702952567	128.3016
48.81315791	3677.617
0.683235081	51.4754
0.032192509	2.425406
6.114472816	460.6686
1.399116096	105.4104
3.93520296	296.4809
9.400238943	708.2204
11.4126511	859.8369
12.21477875	920.2698
30.77024777	2318.252
892.9672276	67276.76
1.931251944	145.5018
60.39883926	4550.49
23.14591676	1743.829
199.0771154	14998.61
0.041272645	3.109509
0.55212841	41.59773
11.23275491	846.2834
0.504346211	37.99779
0.088775444	6.688403
0.277379992	20.898
3.827031891	288.3312
23.82819057	1795.232
7.778554081	586.0416
0.037114496	2.796232
266.5561325	20082.52
13.31170436	1002.913
4.869708802	366.8872
0.038162236	2.875169
1.439856753	108.4798
0.545721083	41.115

3.793601641	285.8125
31.30836544	2358.794
0.476135357	35.87236
35.8616103	2701.838
50.2047524	3782.46
72.83975265	5487.797
104.0501117	7839.207
187.3498572	14115.07
3.414435525	257.2459
150.9834361	11375.2
38.99282533	2937.746
1383.157813	104208.1

Pokryv1990	Pokryv2018	Celkem	typ	Pokryv1990
Lesy a přírodní oblasti	Doly, skládky, staveniště	9.317635548	ostatní	Doly, skládky, staveniště
Lesy a přírodní oblasti	Dopravní infrastruktura	5.144034212	ostatní	Industriální zástavba
Lesy a přírodní oblasti	Industriální zástavba	19.41381627	ostatní	Lesy a přírodní oblasti
Lesy a přírodní oblasti	Lesy a přírodní oblasti	628.2288975	ostatní	Obytná zástavba
Lesy a přírodní oblasti	Mokřady a vodní plochy	0.385726967	ostatní	Zemědělský půdní fond
Lesy a přírodní oblasti	Moře	0.555216701	ostatní	Doly, skládky, staveniště
Lesy a přírodní oblasti	Obytná zástavba	36.08684565	ostatní	Dopravní infrastruktura
Lesy a přírodní oblasti	Rekreační oblasti	12.67228687	ostatní	Industriální zástavba
Lesy a přírodní oblasti	Zemědělský půdní fond	92.61081626	ostatní	Lesy a přírodní oblasti
Mokřady a vodní plochy	Dopravní infrastruktura	0.174608704	ostatní	Mokřady a vodní plochy
Mokřady a vodní plochy	Industriální zástavba	1.259093257	ostatní	Moře
Mokřady a vodní plochy	Lesy a přírodní oblasti	0.006466766	ostatní	Obytná zástavba
Mokřady a vodní plochy	Mokřady a vodní plochy	53.48217475	ostatní	Rekreační oblasti
Mokřady a vodní plochy	Moře	1.763841596	ostatní	Zemědělský půdní fond
Mokřady a vodní plochy	Obytná zástavba	0.184230676	ostatní	Doly, skládky, staveniště
Mokřady a vodní plochy	Rekreační oblasti	0.539111405	ostatní	Dopravní infrastruktura
Mokřady a vodní plochy	Zemědělský půdní fond	0.252153533	ostatní	Industriální zástavba
Moře	Dopravní infrastruktura	0.720422679	ostatní	Lesy a přírodní oblasti
Moře	Industriální zástavba	0.198792639	ostatní	Mokřady a vodní plochy
Moře	Lesy a přírodní oblasti	0.231204083	ostatní	Moře
Moře	Mokřady a vodní plochy	1.478422432	ostatní	Obytná zástavba
Moře	Moře	1209.174071	ostatní	Rekreační oblasti
Moře	Obytná zástavba	0.15434323	ostatní	Zemědělský půdní fond
Moře	Rekreační oblasti	0.006638963	ostatní	Doly, skládky, staveniště
Moře	Zemědělský půdní fond	0.016563559	ostatní	Dopravní infrastruktura
Zemědělský půdní fond	Doly, skládky, staveniště	4.676623138	ostatní	Industriální zástavba
Zemědělský půdní fond	Dopravní infrastruktura	6.220937178	ostatní	Lesy a přírodní oblasti
Zemědělský půdní fond	Industriální zástavba	27.1284884	ostatní	Mokřady a vodní plochy
Zemědělský půdní fond	Lesy a přírodní oblasti	87.07382705	ostatní	Moře
Zemědělský půdní fond	Mokřady a vodní plochy	3.541794026	ostatní	Obytná zástavba
Zemědělský půdní fond	Moře	0.087254181	ostatní	Rekreační oblasti
Zemědělský půdní fond	Obytná zástavba	146.7096841	ostatní	Zemědělský půdní fond
Zemědělský půdní fond	Rekreační oblasti	8.173472123	ostatní	Doly, skládky, staveniště
Zemědělský půdní fond	Zemědělský půdní fond	1096.174379	ostatní	Dopravní infrastruktura
Doly, skládky, staveniště	Doly, skládky, staveniště	5.533786029	zástavba	Industriální zástavba
Doly, skládky, staveniště	Dopravní infrastruktura	0.166844444	zástavba	Lesy a přírodní oblasti
Doly, skládky, staveniště	Industriální zástavba	2.200362957	zástavba	Mokřady a vodní plochy
Doly, skládky, staveniště	Lesy a přírodní oblasti	5.250381462	zástavba	Moře
Doly, skládky, staveniště	Mokřady a vodní plochy	0.000258116	zástavba	Obytná zástavba
Doly, skládky, staveniště	Moře	0.001175512	zástavba	Rekreační oblasti
Doly, skládky, staveniště	Obytná zástavba	4.385886193	zástavba	Zemědělský půdní fond
Doly, skládky, staveniště	Rekreační oblasti	0.005897179	zástavba	
Doly, skládky, staveniště	Zemědělský půdní fond	0.475195346	zástavba	
Dopravní infrastruktura	Dopravní infrastruktura	17.31542234	zástavba	
Dopravní infrastruktura	Industriální zástavba	0.886343099	zástavba	
Dopravní infrastruktura	Lesy a přírodní oblasti	0.005280902	zástavba	
Dopravní infrastruktura	Mokřady a vodní plochy	0.034321099	zástavba	
Dopravní infrastruktura	Moře	0.006227897	zástavba	
Dopravní infrastruktura	Obytná zástavba	0.17731046	zástavba	
Dopravní infrastruktura	Rekreační oblasti	0.367525507	zástavba	
Dopravní infrastruktura	Zemědělský půdní fond	0.003798809	zástavba	
Industriální zástavba	Doly, skládky, staveniště	0.000766228	zástavba	
Industriální zástavba	Dopravní infrastruktura	0.398121751	zástavba	

Industriální zástavba	Industriální zástavba	40.50174704	zástavba
Industriální zástavba	Lesy a přírodní oblasti	0.148720611	zástavba
Industriální zástavba	Mokřady a vodní plochy	0.002401344	zástavba
Industriální zástavba	Moře	0.007415025	zástavba
Industriální zástavba	Obytná zástavba	2.931101826	zástavba
Industriální zástavba	Rekreační oblasti	0.984511151	zástavba
Industriální zástavba	Zemědělský půdní fond	0.708437999	zástavba
Obytná zástavba	Doly, skládky, staveniště	0.071052341	zástavba
Obytná zástavba	Dopravní infrastruktura	2.16846325	zástavba
Obytná zástavba	Industriální zástavba	4.482562204	zástavba
Obytná zástavba	Lesy a přírodní oblasti	1.418661268	zástavba
Obytná zástavba	Mokřady a vodní plochy	0.022814103	zástavba
Obytná zástavba	Moře	0.017512336	zástavba
Obytná zástavba	Obytná zástavba	273.1156998	zástavba
Obytná zástavba	Rekreační oblasti	2.580582327	zástavba
Obytná zástavba	Zemědělský půdní fond	2.353649057	zástavba
Rekreační oblasti	Dopravní infrastruktura	0.36044593	zástavba
Rekreační oblasti	Industriální zástavba	1.327304105	zástavba
Rekreační oblasti	Lesy a přírodní oblasti	0.007967816	zástavba
Rekreační oblasti	Moře	0.000718954	zástavba
Rekreační oblasti	Obytná zástavba	0.649251694	zástavba
Rekreační oblasti	Rekreační oblasti	22.7012016	zástavba
Rekreační oblasti	Zemědělský půdní fond	0.0869327	zástavba
Celkový součet		3847.707935	
	zástavba 1990	393.8640598	
	nová zástavba 2018	95.12502265	

Pokryv2018	Celkem	zastoupení v %	Pokryv1990
Doly, skládky, staveniště	5.533786029	0.14382 ano	
Doly, skládky, staveniště	0.000766228	1.99E-05 ano	
Doly, skládky, staveniště	9.317635548	0.242161 ano	
Doly, skládky, staveniště	0.071052341	0.001847 ano	
Doly, skládky, staveniště	4.676623138	0.121543 ano	
Dopravní infrastruktura	0.166844444	0.004336 ano	
Dopravní infrastruktura	17.31542234	0.450019 ano	
Dopravní infrastruktura	0.398121751	0.010347 ano	
Dopravní infrastruktura	5.144034212	0.133691 ano	Dopravní infrastruktura
Dopravní infrastruktura	0.174608704	0.004538 ano	Dopravní infrastruktura
Dopravní infrastruktura	0.720422679	0.018723 ano	Dopravní infrastruktura
Dopravní infrastruktura	2.16846325	0.056357 ano	
Dopravní infrastruktura	0.36044593	0.009368 ano	
Dopravní infrastruktura	6.220937178	0.161679 ano	Dopravní infrastruktura
Industriální zástavba	2.200362957	0.057186 ano	
Industriální zástavba	0.886343099	0.023036 ano	
Industriální zástavba	40.50174704	1.05262 ano	
Industriální zástavba	19.41381627	0.504555 ano	Industriální zástavba
Industriální zástavba	1.259093257	0.032723 ano	Industriální zástavba
Industriální zástavba	0.198792639	0.005167 ano	Industriální zástavba
Industriální zástavba	4.482562204	0.1165 ano	
Industriální zástavba	1.327304105	0.034496 ano	
Industriální zástavba	27.1284884	0.705056 ano	Industriální zástavba
Obytná zástavba	4.385886193	0.113987 ano	
Obytná zástavba	0.17731046	0.004608 ano	
Obytná zástavba	2.931101826	0.076178 ano	
Obytná zástavba	36.08684565	0.937879 ano	Obytná zástavba
Obytná zástavba	0.184230676	0.004788 ano	Obytná zástavba
Obytná zástavba	0.15434323	0.004011 ano	Obytná zástavba
Obytná zástavba	273.1156998	7.09814 ano	
Obytná zástavba	0.649251694	0.016874 ano	
Obytná zástavba	146.7096841	3.812911 ano	Obytná zástavba
Rekreační oblasti	0.005897179	0.000153 ano	
Rekreační oblasti	0.367525507	0.009552 ano	
Rekreační oblasti	0.984511151	0.025587 ano	
Rekreační oblasti	12.67228687	0.329346 ano	
Rekreační oblasti	0.539111405	0.014011 ano	Rekreační oblasti
Rekreační oblasti	0.006638963	0.000173 ano	Rekreační oblasti
Rekreační oblasti	2.580582327	0.067068 ano	
Rekreační oblasti	22.7012016	0.589993 ano	
Rekreační oblasti	8.173472123	0.212424 ano	Rekreační oblasti

Pokryv2018	Celkem	zastoupení v %	Pokryv1990
			Doly, sklárky, staveniště Industriální zástavba Lesy a přírodní oblasti Obytná zástavba Zemědělský půdní fond Doly, sklárky, staveniště Dopravní infrastruktura Industriální zástavba
Lesy a přírodní oblasti	0.005280902	0.000137	Lesy a přírodní oblasti
Mokřady a vodní plochy	0.034321099	0.000892	Mokřady a vodní plochy
Moře	0.006227897	0.000162	Moře
			Obytná zástavba Rekreační oblasti
Zemědělský půdní fond	0.003798809	9.87E-05	Zemědělský půdní fond Doly, sklárky, staveniště Dopravní infrastruktura Industriální zástavba
Lesy a přírodní oblasti	0.148720611	0.003865	Lesy a přírodní oblasti
Mokřady a vodní plochy	0.002401344	6.24E-05	Mokřady a vodní plochy
Moře	0.007415025	0.000193	Moře
			Obytná zástavba Rekreační oblasti
Zemědělský půdní fond	0.708437999	0.018412	Zemědělský půdní fond Doly, sklárky, staveniště Dopravní infrastruktura Industriální zástavba
Lesy a přírodní oblasti	1.418661268	0.03687	Lesy a přírodní oblasti
Mokřady a vodní plochy	0.022814103	0.000593	Mokřady a vodní plochy
Moře	0.017512336	0.000455	Moře
			Obytná zástavba Rekreační oblasti
Zemědělský půdní fond	2.353649057	0.06117	Zemědělský půdní fond Doly, sklárky, staveniště Dopravní infrastruktura Industriální zástavba
Lesy a přírodní oblasti	0.007967816	0.000207	Lesy a přírodní oblasti
Moře	0.000718954	1.87E-05	Mokřady a vodní plochy Moře
			Obytná zástavba Rekreační oblasti
Zemědělský půdní fond	0.0869327	0.002259	Zemědělský půdní fond

Pokryv2018	Celkem	opravená rozloha	Pokryv1990	Pokryv2018
Doly, skládky, staveniště	5.533786	5.533786	Doly, skládky, staveniště	Dopravní infrastruktura
Doly, skládky, staveniště	0.000766	0.000766	Doly, skládky, staveniště	Industriální zástavba
Doly, skládky, staveniště	9.317636	9.317636	Doly, skládky, staveniště	Obytná zástavba
Doly, skládky, staveniště	0.071052	0.071052	Doly, skládky, staveniště	Rekreační oblasti
Doly, skládky, staveniště	4.676623	4.676623	Dopravní infrastruktura	Industriální zástavba
Dopravní infrastruktura	0.166844	0.166844	Dopravní infrastruktura	Obytná zástavba
Dopravní infrastruktura	17.31542	17.31542	Dopravní infrastruktura	Rekreační oblasti
Dopravní infrastruktura	0.398122	0.398122	Industriální zástavba	Doly, skládky,
Dopravní infrastruktura	5.144034	5.138753	Industriální zástavba	Dopravní infrastruktura
Dopravní infrastruktura	0.174609	0.140288	Industriální zástavba	Obytná zástavba
Dopravní infrastruktura	0.720423	0.714195	Industriální zástavba	Rekreační oblasti
Dopravní infrastruktura	2.168463	2.168463	Lesy a přírodní oblasti	Doly, skládky,
Dopravní infrastruktura	0.360446	0.360446	Lesy a přírodní oblasti	Dopravní infrastruktura
Dopravní infrastruktura	6.220937	6.217138	Lesy a přírodní oblasti	Industriální zástavba
Industriální zástavba	2.200363	2.200363	Lesy a přírodní oblasti	Obytná zástavba
Industriální zástavba	0.886343	0.886343	Lesy a přírodní oblasti	Rekreační oblasti
Industriální zástavba	40.50175	40.50175	Mokřady a vodní plochy	Dopravní infrastruktura
Industriální zástavba	19.41382	19.2651	Mokřady a vodní plochy	Industriální zástavba
Industriální zástavba	1.259093	1.256692	Mokřady a vodní plochy	Obytná zástavba
Industriální zástavba	0.198793	0.191378	Mokřady a vodní plochy	Rekreační oblasti
Industriální zástavba	4.482562	4.482562	Moře	Dopravní infrastruktura
Industriální zástavba	1.327304	1.327304	Moře	Industriální zástavba
Industriální zástavba	27.12849	26.42005	Moře	Obytná zástavba
Obytná zástavba	4.385886	4.385886	Moře	Rekreační oblasti
Obytná zástavba	0.17731	0.17731	Obytná zástavba	Doly, skládky,
Obytná zástavba	2.931102	2.931102	Obytná zástavba	Dopravní infrastruktura
Obytná zástavba	36.08685	34.66818	Obytná zástavba	Industriální zástavba
Obytná zástavba	0.184231	0.161417	Obytná zástavba	Rekreační oblasti
Obytná zástavba	0.154343	0.136831	Rekreační oblasti	Dopravní infrastruktura
Obytná zástavba	273.1157	273.1157	Rekreační oblasti	Industriální zástavba
Obytná zástavba	0.649252	0.649252	Rekreační oblasti	Obytná zástavba
Obytná zástavba	146.7097	144.356	Zemědělský půdní fond	Doly, skládky,
Rekreační oblasti	0.005897	0.005897	Zemědělský půdní fond	Dopravní infrastruktura
Rekreační oblasti	0.367526	0.367526	Zemědělský půdní fond	Industriální zástavba
Rekreační oblasti	0.984511	0.984511	Zemědělský půdní fond	Obytná zástavba
Rekreační oblasti	12.67229	12.67229	Zemědělský půdní fond	Rekreační oblasti
Rekreační oblasti	0.539111	0.531144	Zemědělský půdní fond	
Rekreační oblasti	0.006639	0.00592	Doly, skládky, staveniště	18.0
Rekreační oblasti	2.580582	2.580582	Dopravní infrastruktura	18.8
Rekreační oblasti	22.7012	22.7012	Industriální zástavba	45.7
Rekreační oblasti	8.173472	8.086539	Obytná zástavba	286.2
			Rekreační oblasti	25.1

Součet z opravená rozloha	
Pokryv1990	Celkem
Lesy a přírodní oblasti	81.06195576
Mokřady a vodní plochy	2.089539681
Moře	1.0483233
Zemědělský půdní fond	189.7563864
(prázdné)	
Celkový součet	273.9562051

Lesy a přírodní oblasti	Mokřady a vodní plochy
81.06195576	2.089539681

Celkem opravená r typ

0.166844	0.166844	změna zástavby
2.200363	2.200363	změna zástavby
4.385886	4.385886	změna zástavby
0.005897	0.005897	změna zástavby
0.886343	0.886343	změna zástavby
0.17731	0.17731	změna zástavby
0.367526	0.367526	změna zástavby
0.000766	0.000766	změna zástavby
0.398122	0.398122	změna zástavby
2.931102	2.931102	změna zástavby
0.984511	0.984511	změna zástavby
9.317636	9.317636	nová zástavba
5.144034	5.138753	nová zástavba
19.41382	19.2651	nová zástavba
36.08685	34.66818	nová zástavba
12.67229	12.67229	nová zástavba
0.174609	0.140288	nová zástavba
1.259093	1.256692	nová zástavba
0.184231	0.161417	nová zástavba
0.539111	0.531144	nová zástavba
0.720423	0.714195	nová zástavba
0.198793	0.191378	nová zástavba
0.154343	0.136831	nová zástavba
0.006639	0.00592	nová zástavba
0.071052	0.071052	změna zástavby
2.168463	2.168463	změna zástavby
4.482562	4.482562	změna zástavby
2.580582	2.580582	změna zástavby
0.360446	0.360446	změna zástavby
1.327304	1.327304	změna zástavby
0.649252	0.649252	změna zástavby
4.676623	4.676623	nová zástavba
6.220937	6.217138	nová zástavba
27.12849	26.42005	nová zástavba
146.7097	144.356	nová zástavba
8.173472	8.086539	nová zástavba
	11.3	
	17.4	
	41.4	
	276.9	
	22.8	

Doly, skládky, stavenišť1990[0,2]Dopravní in
Doly, skládky, stavenišť1990[2,2]Industriální
Doly, skládky, stavenišť1990[4,4]Obytná zási
Doly, skládky, stavenišť1990[0]Rekreační ob
Dopravní infrastruktura1990[0,9]Industriální z
Dopravní infrastruktura1990[0,2]Obytná zást
Dopravní infrastruktura1990[0,4]Rekreační ob
Industriální zástavba1990[0]Doly, skládky, sta
Industriální zástavba1990[0,4]Dopravní infrasi
Industriální zástavba1990[2,9]Obytná zástavb
Industriální zástavba1990[1]Rekreační oblasti
Lesy a přírodní oblasti1990[9,3]Doly, skládky,
Lesy a přírodní oblasti1990[5,1]Dopravní infra
Lesy a přírodní oblasti1990[19,3]Industriální z
Lesy a přírodní oblasti1990[34,7]Obytná zást
Lesy a přírodní oblasti1990[12,7]Rekreační ot
Mokřady a vodní plochy1990[0,1]Dopravní inf
Mokřady a vodní plochy1990[1,3]Industriální z
Mokřady a vodní plochy1990[0,2]Obytná zást
Mokřady a vodní plochy1990[0,5]Rekreační ol
Moře1990[0,7]Dopravní infrastruktura2018
Moře1990[0,2]Industriální zástavba2018
Moře1990[0,1]Obytná zástavba2018
Moře1990[0]Rekreační oblasti2018
Obytná zástavba1990[0,1]Doly, skládky, stave
Obytná zástavba1990[2,2]Dopravní infrastru
Obytná zástavba1990[4,5]Industriální zástavb
Obytná zástavba1990[2,6]Rekreační oblasti2
Rekreační oblasti1990[0,4]Dopravní infrastru
Rekreační oblasti1990[1,3]Industriální zástav
Rekreační oblasti1990[0,6]Obytná zástavba2
Zemědělský půdní fond1990[4,7]Doly, skládky
Zemědělský půdní fond1990[6,2]Dopravní infr
Zemědělský půdní fond1990[26,4]Industriální
Zemědělský půdní fond1990[144,4]Obytná zá
Zemědělský půdní fond1990[8,1]Rekreační ot
Doly, skládky, stavenišť1990[11,3]Doly, sklác
Dopravní infrastruktura1990[17,4]Dopravní inf
Industriální zástavba1990[41,4]Industriální zá
Obytná zástavba1990[276,9]Obytná zástavba
Rekreační oblasti1990[22,8]Rekreační oblasti

:Rekreační oblasti2018 #CBC3E3
:Zemědělský půdní fond1990 #ffff00
:Lesy a přírodní oblasti1990 #00FF00
:Mokřady a vodní plochy1990 #0000ff

	nová zástavba	změna zástavby
frastruktura2018	Lesy a přírodní oblasti1990[9,3]Doly, skládky, Doly, skládky, staveniš	
zástavba2018	Lesy a přírodní oblasti1990[5,1]Dopravní infrastr	Doly, skládky, staveniš
tavba2018	Lesy a přírodní oblasti1990[19,3]Industriální z	Doly, skládky, staveniš
lasti2018	Lesy a přírodní oblasti1990[34,7]Obytná zást	Doly, skládky, staveniš
ástavba2018	Lesy a přírodní oblasti1990[12,7]Rekreační ol	Dopravní infrastruktura
vba2018	Mokřady a vodní plochy1990[0,1]Dopravní inf	Dopravní infrastruktura
lasti2018	Mokřady a vodní plochy1990[1,3]Industriální z	Dopravní infrastruktura
venišťe2018	Mokřady a vodní plochy1990[0,2]Obytná zást	Industriální zástavba1
truktura2018	Mokřady a vodní plochy1990[0,5]Rekreační o	Industriální zástavba1
a2018	Moře1990[0,7]Dopravní infrastruktura2018	Industriální zástavba1
2018	Moře1990[0,2]Industriální zástavba2018	Industriální zástavba1
stavenišťe2018	Moře1990[0,1]Obytná zástavba2018	Obytná zástavba1990[
struktura2018	Moře1990[0]Rekreační oblasti2018	Obytná zástavba1990[
ástavba2018	Zemědělský půdní fond1990[4,7]Doly, skládky	Obytná zástavba1990[
vba2018	Zemědělský půdní fond1990[6,2]Dopravní inf	Obytná zástavba1990[
lasti2018	Zemědělský půdní fond1990[26,4]Industriální	Rekreační oblasti1990
rastruktura2018	Zemědělský půdní fond1990[144,4]Obytná zá	Rekreační oblasti1990
zástavba2018	Zemědělský půdní fond1990[8,1]Rekreační ol	Rekreační oblasti1990
vba2018		
blasti2018		

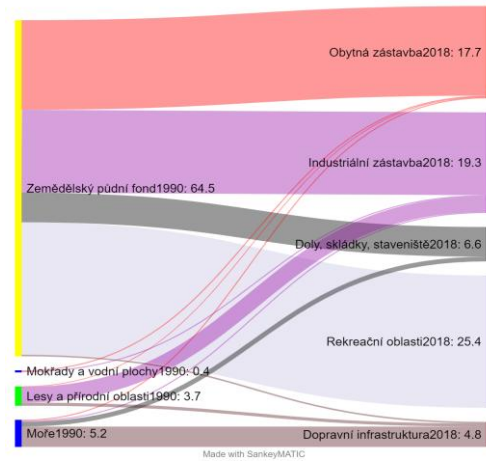
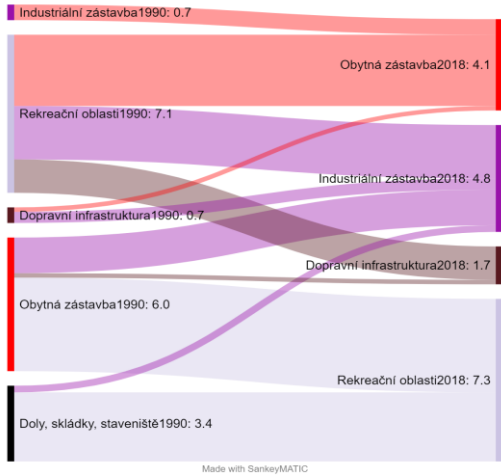
enišťe2018
 tura2018
 a2018
)18
 tura2018
 a2018
)18
 y, stavenišťe2018
 astruktura2018
 zástavba2018
 stavba2018
 lasti2018
 dky, stavenišťe2018
 frastruktura2018
 stavba2018
 2018
 2018

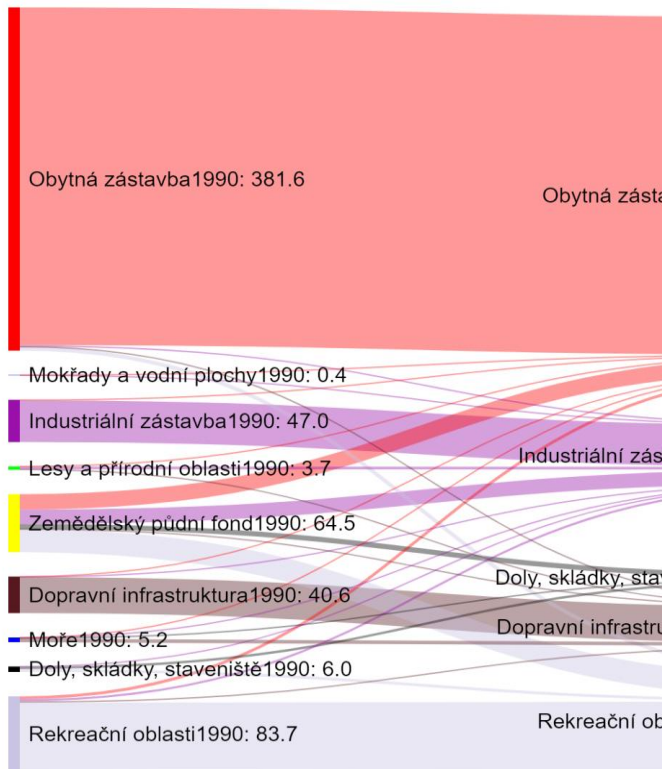
stě1990[0,2]Dopravní infrastruktura2018
stě1990[2,2]Industriální zástavba2018
stě1990[4,4]Obytná zástavba2018
stě1990[0]Rekreační oblasti2018
stě1990[0,9]Industriální zástavba2018
stě1990[0,2]Obytná zástavba2018
stě1990[0,4]Rekreační oblasti2018
stě1990[0]Doly, skládky, staveniště2018
stě1990[0,4]Dopravní infrastruktura2018
stě1990[2,9]Obytná zástavba2018
stě1990[1]Rekreační oblasti2018
stě1990[0,1]Doly, skládky, staveniště2018
stě1990[2,2]Dopravní infrastruktura2018
stě1990[4,5]Industriální zástavba2018
stě1990[2,6]Rekreační oblasti2018
stě1990[0,4]Dopravní infrastruktura2018
stě1990[1,3]Industriální zástavba2018
stě1990[0,6]Obytná zástavba2018

Součet z POLY_AREA	
Pokryv2018	Celkem
Doly, skládky, staveniště	7.392864688
Dopravní infrastruktura	44.83565318
Industriální zástavba	70.36266771
Lesy a přírodní oblasti	188.6231139
Mokřady a vodní plochy	50.23813391
Moře	1903.915537
Obytná zástavba	397.4775975
Rekreační oblasti	104.910893
Zemědělský půdní fond	606.4629386
Celkový součet	3374.2194

Kodaň	1990 km ²	procento	2018 km ²	procento	rozdíl 2018
Doly, skládky, staveniště	6.0	0.2%	7.4	0.2%	1.3
Dopravní infrastruktura	40.7	1.2%	44.8	1.3%	4.2
Industriální zástavba	47.1	1.4%	70.4	2.1%	23.3
Lesy a přírodní oblasti	168.6	5.0%	188.6	5.6%	20.1
Mokřady a vodní plochy	46.1	1.4%	50.2	1.5%	4.1
Moře	1911.4	56.6%	1903.9	56.4%	-7.4
Obytná zástavba	381.6	11.3%	397.5	11.8%	15.9
Rekreační oblasti	83.7	2.5%	104.9	3.1%	21.2
Zemědělský půdní fond	689.1	20.4%	606.5	18.0%	-82.6
Celkový součet	3374.2194		3374.2194		

růst %
22.2
10.2
49.5
11.9
8.9
-0.4
4.2
25.3
-12.0





Made with SankeyMATIC



Pokryv1990	Pokryv2018	POLY_AREA	typ
Lesy a přírodní oblasti	Doly, skládky, staveniště	5.6696E-06	ostatní
Lesy a přírodní oblasti	Dopravní infrastruktura	0.599361818	ostatní
Lesy a přírodní oblasti	Industriální zástavba	2.960150619	ostatní
Lesy a přírodní oblasti	Lesy a přírodní oblasti	158.9672552	ostatní
Lesy a přírodní oblasti	Mokřady a vodní plochy	0.95343455	ostatní
Lesy a přírodní oblasti	Moře	0.006452138	ostatní
Lesy a přírodní oblasti	Obytná zástavba	0.20994725	ostatní
Lesy a přírodní oblasti	Rekreační oblasti	2.776368555	ostatní
Lesy a přírodní oblasti	Zemědělský půdní fond	2.090578238	ostatní
Mokřady a vodní plochy	Dopravní infrastruktura	0.000222024	ostatní
Mokřady a vodní plochy	Industriální zástavba	0.195029959	ostatní
Mokřady a vodní plochy	Lesy a přírodní oblasti	0.081180259	ostatní
Mokřady a vodní plochy	Mokřady a vodní plochy	45.5944723	ostatní
Mokřady a vodní plochy	Moře	0.001962101	ostatní
Mokřady a vodní plochy	Obytná zástavba	0.201996975	ostatní
Mokřady a vodní plochy	Rekreační oblasti	0.029899833	ostatní
Mokřady a vodní plochy	Zemědělský půdní fond	0.041054403	ostatní
Moře	Doly, skládky, staveniště	0.866552763	ostatní
Moře	Dopravní infrastruktura	3.931832983	ostatní
Moře	Industriální zástavba	0.221755042	ostatní
Moře	Lesy a přírodní oblasti	2.060675395	ostatní
Moře	Mokřady a vodní plochy	0.065477231	ostatní
Moře	Moře	1903.900474	ostatní
Moře	Obytná zástavba	0.157776064	ostatní
Moře	Rekreační oblasti	0.001687578	ostatní
Moře	Zemědělský půdní fond	0.14552462	ostatní
Zemědělský půdní fond	Doly, skládky, staveniště	5.68603111	ostatní
Zemědělský půdní fond	Dopravní infrastruktura	1.761666166	ostatní
Zemědělský půdní fond	Industriální zástavba	15.8924281	ostatní
Zemědělský půdní fond	Lesy a přírodní oblasti	20.0651086	ostatní
Zemědělský půdní fond	Mokřady a vodní plochy	1.989459221	ostatní
Zemědělský půdní fond	Moře	0.003434916	ostatní
Zemědělský půdní fond	Obytná zástavba	18.28969529	ostatní
Zemědělský půdní fond	Rekreační oblasti	26.19294579	ostatní
Zemědělský půdní fond	Zemědělský půdní fond	599.1706997	ostatní
Doly, skládky, staveniště	Doly, skládky, staveniště	0.827421138	zástavba
Doly, skládky, staveniště	Industriální zástavba	0.33826052	zástavba
Doly, skládky, staveniště	Lesy a přírodní oblasti	0.031915895	zástavba
Doly, skládky, staveniště	Mokřady a vodní plochy	0.082380656	zástavba
Doly, skládky, staveniště	Obytná zástavba	7.11047E-05	zástavba
Doly, skládky, staveniště	Rekreační oblasti	3.092653096	zástavba
Doly, skládky, staveniště	Zemědělský půdní fond	1.675263013	zástavba
Dopravní infrastruktura	Dopravní infrastruktura	36.85585008	zástavba
Dopravní infrastruktura	Industriální zástavba	0.535858718	zástavba
Dopravní infrastruktura	Lesy a přírodní oblasti	0.043194142	zástavba
Dopravní infrastruktura	Mokřady a vodní plochy	1.518325897	zástavba
Dopravní infrastruktura	Moře	0.000668649	zástavba
Dopravní infrastruktura	Obytná zástavba	0.199737374	zástavba
Dopravní infrastruktura	Rekreační oblasti	0.046345078	zástavba
Dopravní infrastruktura	Zemědělský půdní fond	1.479835726	zástavba
Industriální zástavba	Doly, skládky, staveniště	6.9858E-05	zástavba
Industriální zástavba	Dopravní infrastruktura	0.00079879	zástavba

Industriální zástavba	Industriální zástavba	46.21881362	zástavba
Industriální zástavba	Lesy a přírodní oblasti	0.002620182	zástavba
Industriální zástavba	Mokřady a vodní plochy	0.027002118	zástavba
Industriální zástavba	Moře	0.000301075	zástavba
Industriální zástavba	Obytná zástavba	0.729223775	zástavba
Industriální zástavba	Rekreační oblasti	0.044933324	zástavba
Industriální zástavba	Zemědělský půdní fond	0.038507894	zástavba
Obytná zástavba	Doly, skládky, staveniště	0.000293145	zástavba
Obytná zástavba	Dopravní infrastruktura	0.155157287	zástavba
Obytná zástavba	Industriální zástavba	1.617329538	zástavba
Obytná zástavba	Lesy a přírodní oblasti	0.090563781	zástavba
Obytná zástavba	Mokřady a vodní plochy	0.006840236	zástavba
Obytná zástavba	Moře	0.001839792	zástavba
Obytná zástavba	Obytná zástavba	374.4939499	zástavba
Obytná zástavba	Rekreační oblasti	4.186770244	zástavba
Obytná zástavba	Zemědělský půdní fond	1.042369403	zástavba
Rekreační oblasti	Doly, skládky, staveniště	0.012491004	zástavba
Rekreační oblasti	Dopravní infrastruktura	1.530764031	zástavba
Rekreační oblasti	Industriální zástavba	2.383041589	zástavba
Rekreační oblasti	Lesy a přírodní oblasti	7.280600503	zástavba
Rekreační oblasti	Mokřady a vodní plochy	0.000741702	zástavba
Rekreační oblasti	Moře	0.000404308	zástavba
Rekreační oblasti	Obytná zástavba	3.195199798	zástavba
Rekreační oblasti	Rekreační oblasti	68.53928947	zástavba
Rekreační oblasti	Zemědělský půdní fond	0.779105685	zástavba

3374.2194

zástavba 1990	559.1068032
nová zástavba 2018	9.867302398

Pokryv1990	Pokryv2018	POLY_AREA	Pokryv1990
Doly, sklárky, staveniště	Doly, sklárky, staveniště	0.827421138	
Industriální zástavba	Doly, sklárky, staveniště	6.9858E-05	
Lesy a přírodní oblasti	Doly, sklárky, staveniště	5.6696E-06	
Moře	Doly, sklárky, staveniště	0.866552763	
Obytná zástavba	Doly, sklárky, staveniště	0.000293145	
Rekreační oblasti	Doly, sklárky, staveniště	0.012491004	
Zemědělský půdní fond	Doly, sklárky, staveniště	5.68603111	
Dopravní infrastruktura	Dopravní infrastruktura	36.85585008	
Industriální zástavba	Dopravní infrastruktura	0.00079879	
Lesy a přírodní oblasti	Dopravní infrastruktura	0.599361818	Dopravní infrastruktura
Mokřady a vodní plochy	Dopravní infrastruktura	0.000222024	Dopravní infrastruktura
Moře	Dopravní infrastruktura	3.931832983	Dopravní infrastruktura
Obytná zástavba	Dopravní infrastruktura	0.155157287	
Rekreační oblasti	Dopravní infrastruktura	1.530764031	
Zemědělský půdní fond	Dopravní infrastruktura	1.761666166	Dopravní infrastruktura
Doly, sklárky, staveniště	Industriální zástavba	0.33826052	Industriální zástavba
Dopravní infrastruktura	Industriální zástavba	0.535858718	
Industriální zástavba	Industriální zástavba	46.21881362	
Lesy a přírodní oblasti	Industriální zástavba	2.960150619	Industriální zástavba
Mokřady a vodní plochy	Industriální zástavba	0.195029959	Industriální zástavba
Moře	Industriální zástavba	0.221755042	Industriální zástavba
Obytná zástavba	Industriální zástavba	1.617329538	
Rekreační oblasti	Industriální zástavba	2.383041589	
Zemědělský půdní fond	Industriální zástavba	15.8924281	Industriální zástavba
Doly, sklárky, staveniště	Obytná zástavba	7.11047E-05	Obytná zástavba
Dopravní infrastruktura	Obytná zástavba	0.199737374	
Industriální zástavba	Obytná zástavba	0.729223775	
Lesy a přírodní oblasti	Obytná zástavba	0.20994725	Obytná zástavba
Mokřady a vodní plochy	Obytná zástavba	0.201996975	Obytná zástavba
Moře	Obytná zástavba	0.157776064	Obytná zástavba
Obytná zástavba	Obytná zástavba	374.4939499	
Rekreační oblasti	Obytná zástavba	3.195199798	
Zemědělský půdní fond	Obytná zástavba	18.28969529	Obytná zástavba
Doly, sklárky, staveniště	Rekreační oblasti	3.092653096	Rekreační oblasti
Dopravní infrastruktura	Rekreační oblasti	0.046345078	
Industriální zástavba	Rekreační oblasti	0.044933324	
Lesy a přírodní oblasti	Rekreační oblasti	2.776368555	Rekreační oblasti
Mokřady a vodní plochy	Rekreační oblasti	0.029899833	Rekreační oblasti
Moře	Rekreační oblasti	0.001687578	Rekreační oblasti
Obytná zástavba	Rekreační oblasti	4.186770244	
Rekreační oblasti	Rekreační oblasti	68.53928947	
Zemědělský půdní fond	Rekreační oblasti	26.19294579	Rekreační oblasti

Pokryv2018	POLY_AREA	
Lesy a přírodní oblasti	0.043194142	0.00128
Mokřady a vodní plochy	1.518325897	0.044998
Moře	0.000668649	1.98E-05
Zemědělský půdní fond	1.479835726	0.043857
Doly, skládky, staveniště	6.9858E-05	2.07E-06
Lesy a přírodní oblasti	0.002620182	7.77E-05
Mokřady a vodní plochy	0.027002118	0.0008
Moře	0.000301075	8.92E-06
Zemědělský půdní fond	0.038507894	0.001141
Doly, skládky, staveniště	0.000293145	8.69E-06
Lesy a přírodní oblasti	0.090563781	0.002684
Mokřady a vodní plochy	0.006840236	0.000203
Moře	0.001839792	5.45E-05
Zemědělský půdní fond	1.042369403	0.030892
Doly, skládky, staveniště	0.012491004	0.00037
Lesy a přírodní oblasti	7.280600503	0.215771
Mokřady a vodní plochy	0.000741702	2.2E-05
Moře	0.000404308	1.2E-05
Zemědělský půdní fond	0.779105685	0.02309

Pokryv1990
Doly, skládky, staveniště
Industriální zástavba
Lesy a přírodní oblasti
Moře
Obytná zástavba
Rekreační oblasti
Zemědělský půdní fond
Dopravní infrastruktura
Industriální zástavba
Lesy a přírodní oblasti
Mokřady a vodní plochy
Moře
Obytná zástavba
Rekreační oblasti
Zemědělský půdní fond
Doly, skládky, staveniště
Dopravní infrastruktura
Industriální zástavba
Lesy a přírodní oblasti
Mokřady a vodní plochy
Moře
Obytná zástavba
Rekreační oblasti
Zemědělský půdní fond
Doly, skládky, staveniště
Dopravní infrastruktura
Industriální zástavba
Lesy a přírodní oblasti
Mokřady a vodní plochy
Moře
Obytná zástavba
Rekreační oblasti
Zemědělský půdní fond

Pokryv2018	POLY_AREA pravená plocha	
Doly, skládky, staveniště	0.827421138	0.83
Doly, skládky, staveniště	6.9858E-05	0.00
Doly, skládky, staveniště	5.6696E-06	0.00
Doly, skládky, staveniště	0.866552763	0.87
Doly, skládky, staveniště	0.000293145	0.00
Doly, skládky, staveniště	0.012491004	0.01
Doly, skládky, staveniště	5.68603111	5.69
Dopravní infrastruktura	36.85585008	36.86
Dopravní infrastruktura	0.00079879	0.00
Dopravní infrastruktura	0.599361818	0.56
Dopravní infrastruktura	0.000222024	-1.52
Dopravní infrastruktura	3.931832983	3.93
Dopravní infrastruktura	0.155157287	0.16
Dopravní infrastruktura	1.530764031	1.53
Dopravní infrastruktura	1.761666166	0.28
Industriální zástavba	0.33826052	0.34
Industriální zástavba	0.535858718	0.54
Industriální zástavba	46.21881362	46.22
Industriální zástavba	2.960150619	2.96
Industriální zástavba	0.195029959	0.17
Industriální zástavba	0.221755042	0.22
Industriální zástavba	1.617329538	1.62
Industriální zástavba	2.383041589	2.38
Industriální zástavba	15.8924281	15.85
Obytná zástavba	7.11047E-05	0.00
Obytná zástavba	0.199737374	0.20
Obytná zástavba	0.729223775	0.73
Obytná zástavba	0.20994725	0.12
Obytná zástavba	0.201996975	0.20
Obytná zástavba	0.157776064	0.16
Obytná zástavba	374.4939499	374.49
Obytná zástavba	3.195199798	3.20
Obytná zástavba	18.28969529	17.25
Rekreační oblasti	3.092653096	3.08
Rekreační oblasti	0.046345078	0.05
Rekreační oblasti	0.044933324	0.04
Rekreační oblasti	2.776368555	-4.50
Rekreační oblasti	0.029899833	0.03
Rekreační oblasti	0.001687578	0.00
Rekreační oblasti	4.186770244	4.19
Rekreační oblasti	68.53928947	68.54
Rekreační oblasti	26.19294579	25.41

Pokryv1990	Pokryv2018
Doly, skládky, staveniště	Industriální zás
Doly, skládky, staveniště	Obytná zástavk
Doly, skládky, staveniště	Rekreační obla
Dopravní infrastruktura	Industriální zás
Dopravní infrastruktura	Obytná zástavk
Dopravní infrastruktura	Rekreační obla
Industriální zástavba	Doly, skládky, s
Industriální zástavba	Dopravní infras
Industriální zástavba	Obytná zástavk
Industriální zástavba	Rekreační obla
Lesy a přírodní oblasti	Doly, skládky, s
Lesy a přírodní oblasti	Dopravní infras
Lesy a přírodní oblasti	Industriální zás
Lesy a přírodní oblasti	Obytná zástavk
Lesy a přírodní oblasti	Rekreační obla
Mokřady a vodní plochy	Dopravní infras
Mokřady a vodní plochy	Industriální zás
Mokřady a vodní plochy	Obytná zástavk
Mokřady a vodní plochy	Rekreační obla
Moře	Doly, skládky, s
Moře	Dopravní infras
Moře	Industriální zás
Moře	Obytná zástavk
Moře	Rekreační obla
Obytná zástavba	Doly, skládky, s
Obytná zástavba	Dopravní infras
Obytná zástavba	Industriální zás
Obytná zástavba	Rekreační obla
Rekreační oblasti	Doly, skládky, s
Rekreační oblasti	Dopravní infras
Rekreační oblasti	Industriální zás
Rekreační oblasti	Obytná zástavk
Zemědělský půdní fond	Doly, skládky, s
Zemědělský půdní fond	Dopravní infras
Zemědělský půdní fond	Industriální zás
Zemědělský půdní fond	Obytná zástavk
Zemědělský půdní fond	Rekreační obla

Doly, skládky, staveniště	6.0
Dopravní infrastruktura	40.7
Industriální zástavba	47.1
Obytná zástavba	381.6
Rekreační oblasti	83.7

Součet z opravená plocha	
Pokryv1990	Celkem
Lesy a přírodní oblasti	3.633087252
Mokřady a vodní plochy	0.392342712
Moře	5.176390605
Zemědělský půdní fond	64.48294775
Celkový součet	73.68476832

Lesy a přírodní oblasti	Mokřady a vod
-------------------------	---------------

POLY_ARF opravená plc typ

0.338261	0.3381907	změna zástavby
7.11E-05	0	změna zástavby
3.092653	3.0801621	změna zástavby
0.535859	0.5358587	změna zástavby
0.199737	0.1997374	změna zástavby
0.046345	0.0463451	změna zástavby
6.99E-05	6.986E-05	změna zástavby
0.000799	0.0007988	změna zástavby
0.729224	0.7292238	změna zástavby
0.044933	0.0449333	změna zástavby
5.67E-06	5.67E-06	nová zástavba
0.599362	0.5561677	nová zástavba
2.960151	2.9575304	nová zástavba
0.209947	0.1193835	nová zástavba
2.776369	0	nová zástavba
0.000222	0	nová zástavba
0.19503	0.1680278	nová zástavba
0.201997	0.1951567	nová zástavba
0.0299	0.0291581	nová zástavba
0.866553	0.8665528	nová zástavba
3.931833	3.9311643	nová zástavba
0.221755	0.221454	nová zástavba
0.157776	0.1559363	nová zástavba
0.001688	0.0012833	nová zástavba
0.000293	0.0002931	změna zástavby
0.155157	0.1551573	změna zástavby
1.61733	1.6173295	změna zástavby
4.18677	4.1867702	změna zástavby
0.012491	0.012491	změna zástavby
1.530764	1.530764	změna zástavby
2.383042	2.3830416	změna zástavby
3.1952	3.1951998	změna zástavby
5.686031	5.6860311	nová zástavba
1.761666	0.2818304	nová zástavba
15.89243	15.85392	nová zástavba
18.2897	17.247326	nová zástavba
26.19295	25.41384	nová zástavba

2.6
39.9
46.3
375.6
76.6

Doly, skládky, staveniště1990[0,3]Industriální
Doly, skládky, staveniště1990[0]Obytná zástavba
Doly, skládky, staveniště1990[3,1]Rekreační oblasti
Dopravní infrastruktura1990[0,5]Industriální zástavba
Dopravní infrastruktura1990[0,2]Obytná zástavba
Dopravní infrastruktura1990[0]Rekreační oblasti
Industriální zástavba1990[0]Doly, skládky, staveniště
Industriální zástavba1990[0]Dopravní infrastruktura
Industriální zástavba1990[0,7]Obytná zástavba
Industriální zástavba1990[0]Rekreační oblasti
Lesy a přírodní oblasti1990[0]Doly, skládky, staveniště
Lesy a přírodní oblasti1990[0,6]Dopravní infrastruktura
Lesy a přírodní oblasti1990[3]Industriální zástavba
Lesy a přírodní oblasti1990[0,1]Obytná zástavba
Lesy a přírodní oblasti1990[0]Rekreační oblasti
Mokřady a vodní plochy1990[0]Dopravní infrastruktura
Mokřady a vodní plochy1990[0,2]Industriální zástavba
Mokřady a vodní plochy1990[0,2]Obytná zástavba
Mokřady a vodní plochy1990[0]Rekreační oblasti
Moře1990[0,9]Doly, skládky, staveniště2018
Moře1990[3,9]Dopravní infrastruktura2018
Moře1990[0,2]Industriální zástavba2018
Moře1990[0,2]Obytná zástavba2018
Moře1990[0]Rekreační oblasti2018
Obytná zástavba1990[0]Doly, skládky, staveniště
Obytná zástavba1990[0,2]Dopravní infrastruktura
Obytná zástavba1990[1,6]Industriální zástavba
Obytná zástavba1990[4,2]Rekreační oblasti2018
Rekreační oblasti1990[0]Doly, skládky, staveniště
Rekreační oblasti1990[1,5]Dopravní infrastruktura
Rekreační oblasti1990[2,4]Industriální zástavba
Rekreační oblasti1990[3,2]Obytná zástavba2018
Zemědělský půdní fond1990[5,7]Doly, skládky, staveniště
Zemědělský půdní fond1990[0,3]Dopravní infrastruktura
Zemědělský půdní fond1990[15,9]Industriální zástavba
Zemědělský půdní fond1990[17,2]Obytná zástavba
Zemědělský půdní fond1990[25,4]Rekreační oblasti

Doly, skládky, staveniště1990[2,6]Doly, skládky, staveniště
Dopravní infrastruktura1990[39,9]Dopravní infrastruktura
Industriální zástavba1990[46,3]Industriální zástavba
Obytná zástavba1990[375,6]Obytná zástavba
Rekreační oblasti1990[76,6]Rekreační oblasti

| 5.176391 | 64.482948 |

:Rekreační oblasti1990 #CBC3E3

:Rekreační oblasti2018 #CBC3E3

:Zemědělský půdní fond1990 #ffff00

:Lesy a přírodní oblasti1990 #00FF00

:Mokřady a vodní plochy1990 #0000ff

	nová zástavba	změna zastavby
zástavba2018	Lesy a přírodní oblasti1990[0]Doly, skládky, s	Doly, skládky, staveniš
vba2018	Lesy a přírodní oblasti1990[0,6]Dopravní infra	Doly, skládky, staveniš
oblasti2018	Lesy a přírodní oblasti1990[3]Industriální zást	Doly, skládky, staveniš
zástavba2018	Lesy a přírodní oblasti1990[0,1]Obytná zástav	Dopravní infrastruktura
vba2018	Lesy a přírodní oblasti1990[0]Rekreační obla	Dopravní infrastruktura
staveništi2018	Mokřady a vodní plochy1990[0]Dopravní infra	Dopravní infrastruktura
staveništi2018	Mokřady a vodní plochy1990[0,2]Industriální z	Industriální zástavba1
infrastruktura2018	Mokřady a vodní plochy1990[0,2]Obytná zást	Industriální zástavba1
zástavba2018	Mokřady a vodní plochy1990[0]Rekreační obl	Industriální zástavba1
zástavba2018	Moře1990[0,9]Doly, skládky, staveništi2018	Industriální zástavba1
staveništi2018	Moře1990[3,9]Dopravní infrastruktura2018	Obytná zástavba1990[
infrastruktura2018	Moře1990[0,2]Industriální zástavba2018	Obytná zástavba1990[
zástavba2018	Moře1990[0,2]Obytná zástavba2018	Obytná zástavba1990[
zástavba2018	Moře1990[0]Rekreační oblasti2018	Obytná zástavba1990[
staveništi2018	Zemědělský půdní fond1990[5,7]Doly, skládky	Rekreační oblasti1990[
infrastruktura2018	Zemědělský půdní fond1990[0,3]Dopravní inf	Rekreační oblasti1990[
zástavba2018	Zemědělský půdní fond1990[15,9]Industriální	Rekreační oblasti1990[
zástavba2018	Zemědělský půdní fond1990[17,2]Obytná zás	Rekreační oblasti1990[
staveništi2018	Zemědělský půdní fond1990[25,4]Rekreační oblasti2018	

iště2018
 tura2018
 a2018
)18
 iště2018
 tura2018
 a2018
)18
 y, staveništi2018
 astruktura2018
 zástavba2018
 tavba2018
 oblasti2018

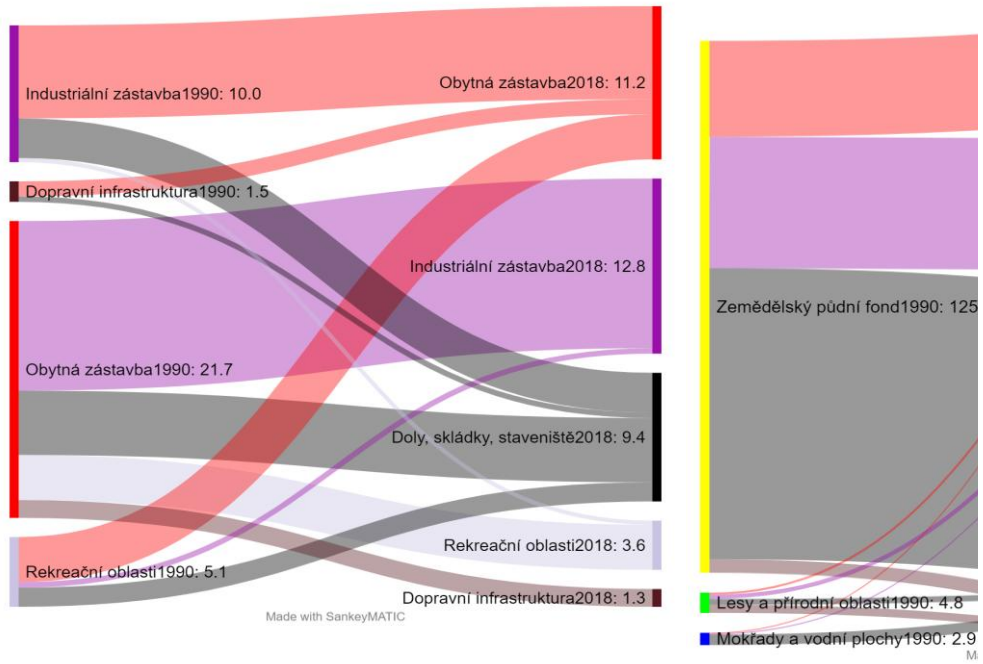
y, staveništi2018
 frastruktura2018
 stavba2018
 2018
 2018

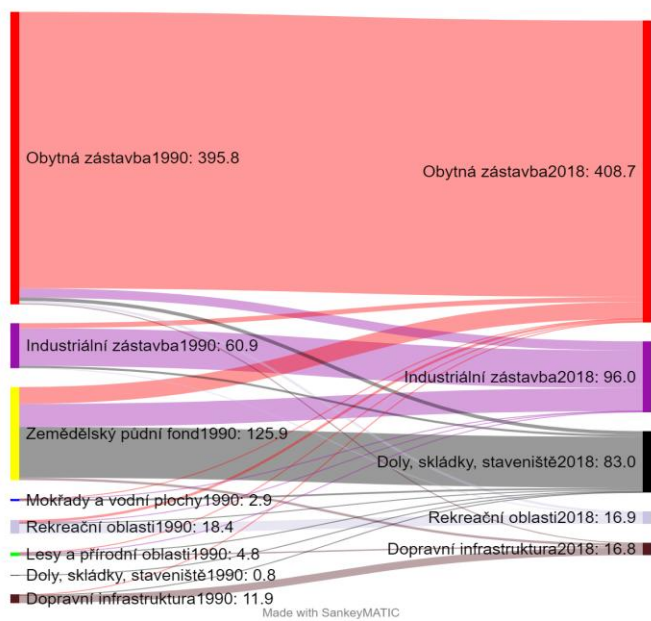
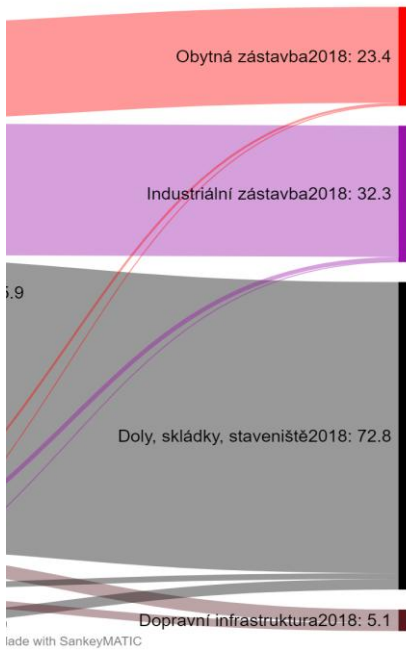
stě1990[0,3]Industriální zástavba2018
stě1990[0]Obytná zástavba2018
stě1990[3,1]Rekreační oblasti2018
stě1990[0,5]Industriální zástavba2018
stě1990[0,2]Obytná zástavba2018
stě1990[0]Rekreační oblasti2018
stě1990[0]Doly, skládky, staveniště2018
stě1990[0]Dopravní infrastruktura2018
stě1990[0,7]Obytná zástavba2018
stě1990[0]Rekreační oblasti2018
stě1990[0]Doly, skládky, staveniště2018
stě1990[0,2]Dopravní infrastruktura2018
stě1990[1,6]Industriální zástavba2018
stě1990[4,2]Rekreační oblasti2018
stě1990[0]Doly, skládky, staveniště2018
stě1990[1,5]Dopravní infrastruktura2018
stě1990[2,4]Industriální zástavba2018
stě1990[3,2]Obytná zástavba2018

Součet z POLY_AREA	
Pokryv1990	Celkem
Doly, skládky, staveniště	0.810996054
Dopravní infrastruktura	11.91281801
Industriální zástavba	60.86084104
Lesy a přírodní oblasti	487.9784177
Mokřady a vodní plochy	115.4595733
Obytná zástavba	395.7523345
Rekreační oblasti	18.53195691
Zemědělský půdní fond	2756.40247
Celkový součet	3847.709408

Bukurešť	1990 km ²	procento	2018 km ²	procento	rozdíl 2018
Doly, skládky, staveniště	0.8	0.0%	82.6	2.1%	81.8
Dopravní infrastruktura	11.9	0.3%	16.0	0.4%	4.1
Industriální zástavba	60.9	1.6%	96.9	2.5%	36.1
Lesy a přírodní oblasti	488.0	12.7%	480.3	12.5%	-7.7
Mokřady a vodní plochy	115.5	3.0%	130.6	3.4%	15.1
Obytná zástavba	395.8	10.3%	409.2	10.6%	13.4
Rekreační oblasti	18.5	0.5%	15.8	0.4%	-2.7
Zemědělský půdní fond	2756.4	71.6%	2616.3	68.0%	-140.1
Celkový součet	3847.709408		3847.709		

růst %
10083.5
34.4
59.2
-1.6
13.1
3.4
-14.8
-5.1





Pokryv1990	Pokryv2018	POLY_AREA	typ
Lesy a přírodní oblasti	Doly, skládky, staveniště	1.373624419	ostatní
Lesy a přírodní oblasti	Dopravní infrastruktura	1.947782791	ostatní
Lesy a přírodní oblasti	Industriální zástavba	1.116923394	ostatní
Lesy a přírodní oblasti	Lesy a přírodní oblasti	457.5412624	ostatní
Lesy a přírodní oblasti	Mokřady a vodní plochy	10.76738796	ostatní
Lesy a přírodní oblasti	Obytná zástavba	0.838740191	ostatní
Lesy a přírodní oblasti	Zemědělský půdní fond	14.3926966	ostatní
Mokřady a vodní plochy	Doly, skládky, staveniště	2.524722962	ostatní
Mokřady a vodní plochy	Dopravní infrastruktura	0.016176634	ostatní
Mokřady a vodní plochy	Industriální zástavba	0.238673664	ostatní
Mokřady a vodní plochy	Lesy a přírodní oblasti	2.559441248	ostatní
Mokřady a vodní plochy	Mokřady a vodní plochy	101.9351456	ostatní
Mokřady a vodní plochy	Obytná zástavba	1.264470427	ostatní
Mokřady a vodní plochy	Rekreační oblasti	0.206964079	ostatní
Mokřady a vodní plochy	Zemědělský půdní fond	6.713978717	ostatní
Zemědělský půdní fond	Doly, skládky, staveniště	68.87806407	ostatní
Zemědělský půdní fond	Dopravní infrastruktura	3.938278851	ostatní
Zemědělský půdní fond	Industriální zástavba	38.25894682	ostatní
Zemědělský půdní fond	Lesy a přírodní oblasti	19.5272844	ostatní
Zemědělský půdní fond	Mokřady a vodní plochy	16.43946574	ostatní
Zemědělský půdní fond	Obytná zástavba	62.60962311	ostatní
Zemědělský půdní fond	Rekreační oblasti	1.480700925	ostatní
Zemědělský půdní fond	Zemědělský půdní fond	2545.270106	ostatní
Doly, skládky, staveniště	Doly, skládky, staveniště	0.470479644	zástavba
Doly, skládky, staveniště	Obytná zástavba	0.34051641	zástavba
Dopravní infrastruktura	Doly, skládky, staveniště	0.369335507	zástavba
Dopravní infrastruktura	Dopravní infrastruktura	8.789074111	zástavba
Dopravní infrastruktura	Industriální zástavba	0.868079164	zástavba
Dopravní infrastruktura	Obytná zástavba	1.121051311	zástavba
Dopravní infrastruktura	Zemědělský půdní fond	0.76527792	zástavba
Industriální zástavba	Doly, skládky, staveniště	2.856121801	zástavba
Industriální zástavba	Dopravní infrastruktura	0.033311805	zástavba
Industriální zástavba	Industriální zástavba	43.61272134	zástavba
Industriální zástavba	Lesy a přírodní oblasti	0.11654327	zástavba
Industriální zástavba	Mokřady a vodní plochy	0.065580275	zástavba
Industriální zástavba	Obytná zástavba	6.809117789	zástavba
Industriální zástavba	Rekreační oblasti	0.255902944	zástavba
Industriální zástavba	Zemědělský půdní fond	7.111541818	zástavba
Obytná zástavba	Doly, skládky, staveniště	4.691693954	zástavba
Obytná zástavba	Dopravní infrastruktura	1.255454484	zástavba
Obytná zástavba	Industriální zástavba	12.40433517	zástavba
Obytná zástavba	Lesy a přírodní oblasti	0.293312112	zástavba
Obytná zástavba	Mokřady a vodní plochy	1.032286762	zástavba
Obytná zástavba	Obytná zástavba	332.8720914	zástavba
Obytná zástavba	Rekreační oblasti	3.270566177	zástavba
Obytná zástavba	Zemědělský půdní fond	39.93259442	zástavba
Rekreační oblasti	Doly, skládky, staveniště	1.423968861	zástavba
Rekreační oblasti	Dopravní infrastruktura	0.036258104	zástavba
Rekreační oblasti	Industriální zástavba	0.419053817	zástavba
Rekreační oblasti	Lesy a přírodní oblasti	0.247519026	zástavba
Rekreační oblasti	Mokřady a vodní plochy	0.334847413	zástavba
Rekreační oblasti	Obytná zástavba	3.339783302	zástavba

Rekreační oblasti	Rekreační oblasti	10.57869069	zástavba
Rekreační oblasti	Zemědělský půdní fond	2.151835695	zástavba
		3847.709408	
	zástvba 1990	487.8689465	
	nová zástavba 2018	19.02604956	

Pokryv1990	Pokryv2018	POLY_AREA	
Doly, sklárky, staveniště	Doly, sklárky, staveniště	0.470479644	0.012228
Dopravní infrastruktura	Doly, sklárky, staveniště	0.369335507	0.009599
Industriální zástavba	Doly, sklárky, staveniště	2.856121801	0.074229
Lesy a přírodní oblasti	Doly, sklárky, staveniště	1.373624419	0.0357
Mokřady a vodní plochy	Doly, sklárky, staveniště	2.524722962	0.065616
Obytná zástavba	Doly, sklárky, staveniště	4.691693954	0.121935
Rekreační oblasti	Doly, sklárky, staveniště	1.423968861	0.037008
Zemědělský půdní fond	Doly, sklárky, staveniště	68.87806407	1.790106
Dopravní infrastruktura	Dopravní infrastruktura	8.789074111	0.228424
Industriální zástavba	Dopravní infrastruktura	0.033311805	0.000866
Lesy a přírodní oblasti	Dopravní infrastruktura	1.947782791	0.050622
Mokřady a vodní plochy	Dopravní infrastruktura	0.016176634	0.00042
Obytná zástavba	Dopravní infrastruktura	1.255454484	0.032629
Rekreační oblasti	Dopravní infrastruktura	0.036258104	0.000942
Zemědělský půdní fond	Dopravní infrastruktura	3.938278851	0.102354
Dopravní infrastruktura	Industriální zástavba	0.868079164	0.022561
Industriální zástavba	Industriální zástavba	43.61272134	1.133472
Lesy a přírodní oblasti	Industriální zástavba	1.116923394	0.029028
Mokřady a vodní plochy	Industriální zástavba	0.238673664	0.006203
Obytná zástavba	Industriální zástavba	12.40433517	0.322382
Rekreační oblasti	Industriální zástavba	0.419053817	0.010891
Zemědělský půdní fond	Industriální zástavba	38.25894682	0.99433
Doly, sklárky, staveniště	Obytná zástavba	0.34051641	0.00885
Dopravní infrastruktura	Obytná zástavba	1.121051311	0.029136
Industriální zástavba	Obytná zástavba	6.809117789	0.176965
Lesy a přírodní oblasti	Obytná zástavba	0.838740191	0.021798
Mokřady a vodní plochy	Obytná zástavba	1.264470427	0.032863
Obytná zástavba	Obytná zástavba	332.8720914	8.651175
Rekreační oblasti	Obytná zástavba	3.339783302	0.086799
Zemědělský půdní fond	Obytná zástavba	62.60962311	1.627192
Industriální zástavba	Rekreační oblasti	0.255902944	0.006651
Mokřady a vodní plochy	Rekreační oblasti	0.206964079	0.005379
Obytná zástavba	Rekreační oblasti	3.270566177	0.085
Rekreační oblasti	Rekreační oblasti	10.57869069	0.274935
Zemědělský půdní fond	Rekreační oblasti	1.480700925	0.038483

Pokryv1990**Pokryv2018****POLY_AREA**

Dopravní infrastruktura	Zemědělský půdní fond	0.76527792	0.019889
Industriální zástavba	Doly, skládky, staveniště	2.856121801	0.074229
Industriální zástavba	Lesy a přírodní oblasti	0.11654327	0.003029
Industriální zástavba	Mokřady a vodní plochy	0.065580275	0.001704
Industriální zástavba	Zemědělský půdní fond	7.111541818	0.184825
Obytná zástavba	Doly, skládky, staveniště	4.691693954	0.121935
Obytná zástavba	Lesy a přírodní oblasti	0.293312112	0.007623
Obytná zástavba	Mokřady a vodní plochy	1.032286762	0.026829
Obytná zástavba	Zemědělský půdní fond	39.93259442	1.037828
Rekreační oblasti	Mokřady a vodní plochy	0.334847413	0.008703
Rekreační oblasti	Zemědělský půdní fond	2.151835695	0.055925
Rekreační oblasti	Zemědělský půdní fond	2.151835695	0.055925
Rekreační oblasti	Mokřady a vodní plochy	0.334847413	0.008703
Rekreační oblasti	Zemědělský půdní fond	2.151835695	0.055925

Pokryv1990	Pokryv2018	POLY_AREA pravená plocha	
Doly, sklárky, staveniště	Doly, sklárky, staveniště	0.470479644	0.47
Dopravní infrastruktura	Doly, sklárky, staveniště	0.369335507	0.37
Industriální zástavba	Doly, sklárky, staveniště	2.856121801	2.86
Lesy a přírodní oblasti	Doly, sklárky, staveniště	1.373624419	1.37
Mokřady a vodní plochy	Doly, sklárky, staveniště	2.524722962	2.52
Obytná zástavba	Doly, sklárky, staveniště	4.691693954	4.69
Rekreační oblasti	Doly, sklárky, staveniště	1.423968861	1.42
Zemědělský půdní fond	Doly, sklárky, staveniště	68.87806407	68.88
Dopravní infrastruktura	Dopravní infrastruktura	8.789074111	8.79
Industriální zástavba	Dopravní infrastruktura	0.033311805	0.03
Lesy a přírodní oblasti	Dopravní infrastruktura	1.947782791	1.95
Mokřady a vodní plochy	Dopravní infrastruktura	0.016176634	0.02
Obytná zástavba	Dopravní infrastruktura	1.255454484	1.26
Rekreační oblasti	Dopravní infrastruktura	0.036258104	0.04
Zemědělský půdní fond	Dopravní infrastruktura	3.938278851	3.17
Dopravní infrastruktura	Industriální zástavba	0.868079164	-1.99
Industriální zástavba	Industriální zástavba	43.61272134	43.61
Lesy a přírodní oblasti	Industriální zástavba	1.116923394	1.00
Mokřady a vodní plochy	Industriální zástavba	0.238673664	0.17
Obytná zástavba	Industriální zástavba	12.40433517	12.40
Rekreační oblasti	Industriální zástavba	0.419053817	0.42
Zemědělský půdní fond	Industriální zástavba	38.25894682	31.15
Doly, sklárky, staveniště	Obytná zástavba	0.34051641	-4.35
Dopravní infrastruktura	Obytná zástavba	1.121051311	1.12
Industriální zástavba	Obytná zástavba	6.809117789	6.81
Lesy a přírodní oblasti	Obytná zástavba	0.838740191	0.55
Mokřady a vodní plochy	Obytná zástavba	1.264470427	0.23
Obytná zástavba	Obytná zástavba	332.8720914	332.87
Rekreační oblasti	Obytná zástavba	3.339783302	3.34
Zemědělský půdní fond	Obytná zástavba	62.60962311	22.68
Industriální zástavba	Rekreační oblasti	0.255902944	0.26
Mokřady a vodní plochy	Rekreační oblasti	0.206964079	-0.13
Obytná zástavba	Rekreační oblasti	3.270566177	3.27
Rekreační oblasti	Rekreační oblasti	10.57869069	10.58
Zemědělský půdní fond	Rekreační oblasti	1.480700925	-0.67

--	--

Pokryv1990	Pokryv2018	POLY_ARF	opravená p typ	
Doly, sklárky, staveniště	Obytná zástav	0.340516	0	změna zástavby
Dopravní infrastruktura	Doly, sklárky,	0.369336	0.369336	změna zástavby
Dopravní infrastruktura	Industriální zá	0.868079	0	změna zástavby
Dopravní infrastruktura	Obytná zástav	1.121051	1.121051	změna zástavby
Industriální zástavba	Doly, sklárky,	2.856122	2.856122	změna zástavby
Industriální zástavba	Dopravní infra	0.033312	0.033312	změna zástavby
Industriální zástavba	Obytná zástav	6.809118	6.809118	změna zástavby
Industriální zástavba	Rekreační obl	0.255903	0.255903	změna zástavby
Lesy a přírodní oblasti	Doly, sklárky,	1.373624	1.373624	nová zástavba
Lesy a přírodní oblasti	Dopravní infra	1.947783	1.947783	nová zástavba
Lesy a přírodní oblasti	Industriální zá	1.116923	1.00038	nová zástavba
Lesy a přírodní oblasti	Obytná zástav	0.83874	0.545428	nová zástavba
Mokřady a vodní plochy	Doly, sklárky,	2.524723	2.524723	nová zástavba
Mokřady a vodní plochy	Dopravní infra	0.016177	0.016177	nová zástavba
Mokřady a vodní plochy	Industriální zá	0.238674	0.173093	nová zástavba
Mokřady a vodní plochy	Obytná zástav	1.26447	0.232184	nová zástavba
Mokřady a vodní plochy	Rekreační obl	0.206964	0	nová zástavba
Obytná zástavba	Doly, sklárky,	4.691694	4.691694	změna zástavby
Obytná zástavba	Dopravní infra	1.255454	1.255454	změna zástavby
Obytná zástavba	Industriální zá	12.40434	12.40434	změna zástavby
Obytná zástavba	Rekreační obl	3.270566	3.270566	změna zástavby
Rekreační oblasti	Doly, sklárky,	1.423969	1.423969	změna zástavby
Rekreační oblasti	Dopravní infra	0.036258	0.036258	změna zástavby
Rekreační oblasti	Industriální zá	0.419054	0.419054	změna zástavby
Rekreační oblasti	Obytná zástav	3.339783	3.339783	změna zástavby
Zemědělský půdní fond	Doly, sklárky,	68.87806	68.87806	nová zástavba
Zemědělský půdní fond	Dopravní infra	3.938279	3.173001	nová zástavba
Zemědělský půdní fond	Industriální zá	38.25895	31.14741	nová zástavba
Zemědělský půdní fond	Obytná zástav	62.60962	22.67703	nová zástavba
Zemědělský půdní fond	Rekreační obl	1.480701	0	nová zástavba
Doly, sklárky, staveniště		0.8	0.8	
Dopravní infrastruktura		11.9	10.4	
Industriální zástavba		60.9	50.9	
Obytná zástavba		395.8	374.1	
Rekreační oblasti		18.5	13.3	

Součet z opravená plocha	
Pokryv1990	Celkem
Lesy a přírodní oblasti	4.867215414
Mokřady a vodní plochy	2.818293315
Zemědělský půdní fond	125.2043639
Celkový součet	132.8898726

Lesy a přírodní oblasti	Mokřady a vod	Zemědělský půdní fond
4.867215414	2.818293315	125.2044

:Rekreační oblasti1990 #CBC3E3
:Rekreační oblasti2018 #CBC3E3
:Zemědělský půdní fond1990 #ffff00

:Lesy a přírodní oblasti1990 #00FF00
:Mokřady a vodní plochy1990 #0000ff

ky, staveniště1990[0]Obytná zástavba2018
infrastruktura1990[0,4]Doly, skládky, staveniště2018
infrastruktura1990[0]Industriální zástavba2018
infrastruktura1990[1,1]Obytná zástavba2018
zástavba1990[2,9]Doly, skládky, staveniště2018
zástavba1990[0]Dopravní infrastruktura2018
zástavba1990[6,8]Obytná zástavba2018
zástavba1990[0,3]Rekreační oblasti2018
vodní oblasti1990[1,4]Doly, skládky, staveniště2018
vodní oblasti1990[1,9]Dopravní infrastruktura2018
vodní oblasti1990[1]Industriální zástavba2018
vodní oblasti1990[0,5]Obytná zástavba2018
vodní plochy1990[2,5]Doly, skládky, staveniště2018
vodní plochy1990[0]Dopravní infrastruktura2018
vodní plochy1990[0,2]Industriální zástavba2018
vodní plochy1990[0,2]Obytná zástavba2018
vodní plochy1990[0]Rekreační oblasti2018
zástavba1990[4,7]Doly, skládky, staveniště2018
zástavba1990[1,3]Dopravní infrastruktura2018
zástavba1990[12,4]Industriální zástavba2018
zástavba1990[3,3]Rekreační oblasti2018
oblasti1990[1,4]Doly, skládky, staveniště2018
oblasti1990[0]Dopravní infrastruktura2018
oblasti1990[0,4]Industriální zástavba2018
oblasti1990[3,3]Obytná zástavba2018
zemědělský půdní fond1990[68,9]Doly, skládky, staveniště2018
zemědělský půdní fond1990[3,2]Dopravní infrastruktura2018
zemědělský půdní fond1990[31,1]Industriální zástavba2018
zemědělský půdní fond1990[22,7]Obytná zástavba2018
zemědělský půdní fond1990[0]Rekreační oblasti2018
ky, staveniště1990[0,8]Doly, skládky, staveniště2018
infrastruktura1990[10,4]Dopravní infrastruktura2018
zástavba1990[50,9]Industriální zástavba2018
zástavba1990[374,1]Obytná zástavba2018
oblasti1990[13,3]Rekreační oblasti2018

nová zástavba

Lesy a přírodní oblasti1990[1,4]Do
Lesy a přírodní oblasti1990[1,9]Do
Lesy a přírodní oblasti1990[1]Indu:
Lesy a přírodní oblasti1990[0,5]Ot
Mokřady a vodní plochy1990[2,5]C
Mokřady a vodní plochy1990[0]Do
Mokřady a vodní plochy1990[0,2]Ir
Mokřady a vodní plochy1990[0,2]C
Mokřady a vodní plochy1990[0]Re
Zemědělský půdní fond1990[68,9]
Zemědělský půdní fond1990[3,2]C
Zemědělský půdní fond1990[31,1]
Zemědělský půdní fond1990[22,7]
Zemědělský půdní fond1990[0]Rel

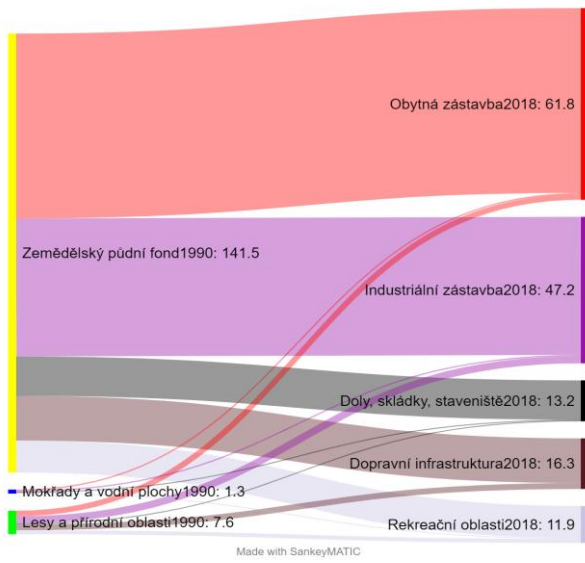
změna zástavby

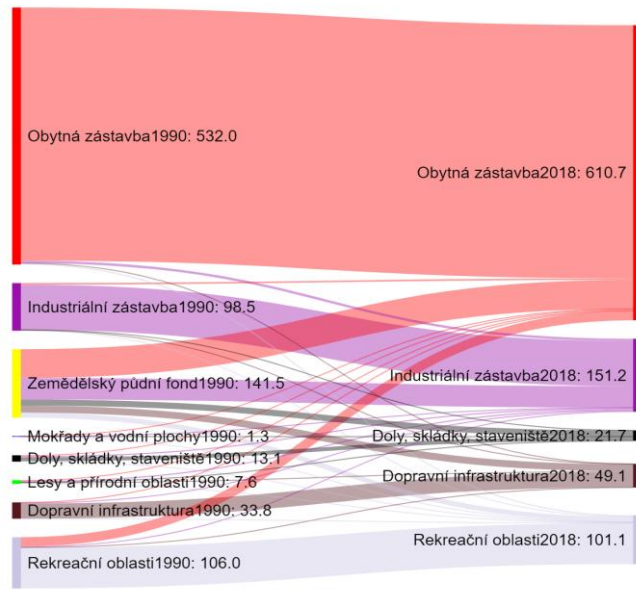
oly, sklárky, Doly, sklárky, staveniště1990[0]Obytná zástavba2018
pravní infra Dopravní infrastruktura1990[0,4]Doly, sklárky, staveniště2018
striální zást Dopravní infrastruktura1990[0]Industriální zástavba2018
ytná zástav Dopravní infrastruktura1990[1,1]Obytná zástavba2018
Doly, sklárk Industriální zástavba1990[2,9]Doly, sklárky, staveniště2018
pravní infra Industriální zástavba1990[0]Dopravní infrastruktura2018
ndustriální z Industriální zástavba1990[6,8]Obytná zástavba2018
Obytná zást: Industriální zástavba1990[0,3]Rekreační oblasti2018
kreační obl: Obytná zástavba1990[4,7]Doly, sklárky, staveniště2018
Doly, sklárk Obytná zástavba1990[1,3]Dopravní infrastruktura2018
Dopravní infi Obytná zástavba1990[12,4]Industriální zástavba2018
Industriální Obytná zástavba1990[3,3]Rekreační oblasti2018
Obytná zást Rekreační oblasti1990[1,4]Doly, sklárky, staveniště2018
kreační obl: Rekreační oblasti1990[0]Dopravní infrastruktura2018
Rekreační oblasti1990[0,4]Industriální zástavba2018
Rekreační oblasti1990[3,3]Obytná zástavba2018

Součet z POLY_AREA	
Pokryv2018	Celkem
Doly, skládky, staveniště	17.62449299
Dopravní infrastruktura	49.2302119
Industriální zástavba	151.1527591
Lesy a přírodní oblasti	980.5458013
Mokřady a vodní plochy	121.0290443
Obytná zástavba	610.5944567
Rekreační oblasti	101.1140103
Zemědělský půdní fond	1816.417164
Celkový součet	3847.70794

Budapešť	1990 km ²	procento	2018 km ²	procento	rozdíl 2018
Doly, skládky, staveniště	13.1	0.3%	17.6	0.5%	4.5
Dopravní infrastruktura	33.8	0.9%	49.2	1.3%	15.4
Industriální zástavba	98.5	2.6%	151.2	3.9%	52.7
Lesy a přírodní oblasti	939.4	24.4%	980.5	25.5%	41.2
Mokřady a vodní plochy	106.6	2.8%	121.0	3.1%	14.5
Obytná zástavba	532.0	13.8%	610.6	15.9%	78.6
Rekreační oblasti	106.0	2.8%	101.1	2.6%	-4.9
Zemědělský půdní fond	2018.4	52.5%	1816.4	47.2%	-202.0
Celkový součet	3847.70794		3847.708		

růst %
34.6
45.6
53.5
4.4
13.6
14.8
-4.6
-10.0





Made with SankeyMATIC

Pokryv1990	Pokryv2018	POLY_AREA	typ
Lesy a přírodní oblasti	Doly, skládky, staveniště	0.305284262	ostatní
Lesy a přírodní oblasti	Dopravní infrastruktura	1.911748751	ostatní
Lesy a přírodní oblasti	Industriální zástavba	2.278680433	ostatní
Lesy a přírodní oblasti	Lesy a přírodní oblasti	907.6189734	ostatní
Lesy a přírodní oblasti	Mokřady a vodní plochy	2.539633717	ostatní
Lesy a přírodní oblasti	Obytná zástavba	2.586622164	ostatní
Lesy a přírodní oblasti	Rekreační oblasti	1.717058446	ostatní
Lesy a přírodní oblasti	Zemědělský půdní fond	20.42256809	ostatní
Mokřady a vodní plochy	Doly, skládky, staveniště	0.178188683	ostatní
Mokřady a vodní plochy	Dopravní infrastruktura	0.032452138	ostatní
Mokřady a vodní plochy	Industriální zástavba	0.372920573	ostatní
Mokřady a vodní plochy	Lesy a přírodní oblasti	1.520638222	ostatní
Mokřady a vodní plochy	Mokřady a vodní plochy	97.69465157	ostatní
Mokřady a vodní plochy	Obytná zástavba	0.397675889	ostatní
Mokřady a vodní plochy	Rekreační oblasti	0.559720647	ostatní
Mokřady a vodní plochy	Zemědělský půdní fond	5.821237662	ostatní
Zemědělský půdní fond	Doly, skládky, staveniště	12.74983171	ostatní
Zemědělský půdní fond	Dopravní infrastruktura	14.41876891	ostatní
Zemědělský půdní fond	Industriální zástavba	45.20942869	ostatní
Zemědělský půdní fond	Lesy a přírodní oblasti	68.74388694	ostatní
Zemědělský půdní fond	Mokřady a vodní plochy	20.09766795	ostatní
Zemědělský půdní fond	Obytná zástavba	63.47565278	ostatní
Zemědělský půdní fond	Rekreační oblasti	11.77010172	ostatní
Zemědělský půdní fond	Zemědělský půdní fond	1781.915311	ostatní
Doly, skládky, staveniště	Doly, skládky, staveniště	3.981352434	zástavba
Doly, skládky, staveniště	Dopravní infrastruktura	0.046687946	zástavba
Doly, skládky, staveniště	Industriální zástavba	2.631569634	zástavba
Doly, skládky, staveniště	Lesy a přírodní oblasti	1.12622266	zástavba
Doly, skládky, staveniště	Mokřady a vodní plochy	0.390350084	zástavba
Doly, skládky, staveniště	Obytná zástavba	2.000056152	zástavba
Doly, skládky, staveniště	Rekreační oblasti	0.691661874	zástavba
Doly, skládky, staveniště	Zemědělský půdní fond	2.227712022	zástavba
Dopravní infrastruktura	Dopravní infrastruktura	31.39913669	zástavba
Dopravní infrastruktura	Industriální zástavba	1.848576986	zástavba
Dopravní infrastruktura	Mokřady a vodní plochy	0.0069977	zástavba
Dopravní infrastruktura	Obytná zástavba	0.475483994	zástavba
Dopravní infrastruktura	Rekreační oblasti	0.074745534	zástavba
Dopravní infrastruktura	Zemědělský půdní fond	0.005769976	zástavba
Industriální zástavba	Doly, skládky, staveniště	0.377099108	zástavba
Industriální zástavba	Dopravní infrastruktura	0.712907686	zástavba
Industriální zástavba	Industriální zástavba	92.01620851	zástavba
Industriální zástavba	Lesy a přírodní oblasti	0.344083219	zástavba
Industriální zástavba	Obytná zástavba	3.259784178	zástavba
Industriální zástavba	Rekreační oblasti	1.034669158	zástavba
Industriální zástavba	Zemědělský půdní fond	0.70820646	zástavba
Obytná zástavba	Dopravní infrastruktura	0.445509775	zástavba
Obytná zástavba	Industriální zástavba	4.970692146	zástavba
Obytná zástavba	Lesy a přírodní oblasti	0.746810554	zástavba
Obytná zástavba	Mokřady a vodní plochy	0.00141678	zástavba
Obytná zástavba	Obytná zástavba	519.2297604	zástavba
Obytná zástavba	Rekreační oblasti	2.739699476	zástavba
Obytná zástavba	Zemědělský půdní fond	3.875115285	zástavba

Rekreační oblasti	Doly, skládky, staveniště	0.032736795	zástavba
Rekreační oblasti	Dopravní infrastruktura	0.262999996	zástavba
Rekreační oblasti	Industriální zástavba	1.824682149	zástavba
Rekreační oblasti	Lesy a přírodní oblasti	0.445186246	zástavba
Rekreační oblasti	Mokřady a vodní plochy	0.298326452	zástavba
Rekreační oblasti	Obytná zástavba	19.16942113	zástavba
Rekreační oblasti	Rekreační oblasti	82.52635341	zástavba
Rekreační oblasti	Zemědělský půdní fond	1.441243521	zástavba

3847.70794

záastvba 1990	783.3692361
nová zástavba 2018	20.3508036

Pokryv1990	Pokryv2018	POLY_AREA	
Doly, sklárky, staveniště	Doly, sklárky, staveniště	3.981352434	0.103473
Industriální zástavba	Doly, sklárky, staveniště	0.377099108	0.009801
Lesy a přírodní oblasti	Doly, sklárky, staveniště	0.305284262	0.007934
Mokřady a vodní plochy	Doly, sklárky, staveniště	0.178188683	0.004631
Rekreační oblasti	Doly, sklárky, staveniště	0.032736795	0.000851
Zemědělský půdní fond	Doly, sklárky, staveniště	12.74983171	0.331362
Doly, sklárky, staveniště	Dopravní infrastruktura	0.046687946	0.001213
Dopravní infrastruktura	Dopravní infrastruktura	31.39913669	0.816048
Industriální zástavba	Dopravní infrastruktura	0.712907686	0.018528
Lesy a přírodní oblasti	Dopravní infrastruktura	1.911748751	0.049685
Mokřady a vodní plochy	Dopravní infrastruktura	0.032452138	0.000843
Obytná zástavba	Dopravní infrastruktura	0.445509775	0.011579
Rekreační oblasti	Dopravní infrastruktura	0.262999996	0.006835
Zemědělský půdní fond	Dopravní infrastruktura	14.41876891	0.374737
Doly, sklárky, staveniště	Industriální zástavba	2.631569634	0.068393
Dopravní infrastruktura	Industriální zástavba	1.848576986	0.048044
Industriální zástavba	Industriální zástavba	92.01620851	2.391455
Lesy a přírodní oblasti	Industriální zástavba	2.278680433	0.059222
Mokřady a vodní plochy	Industriální zástavba	0.372920573	0.009692
Obytná zástavba	Industriální zástavba	4.970692146	0.129186
Rekreační oblasti	Industriální zástavba	1.824682149	0.047423
Zemědělský půdní fond	Industriální zástavba	45.20942869	1.17497
Doly, sklárky, staveniště	Obytná zástavba	2.000056152	0.05198
Dopravní infrastruktura	Obytná zástavba	0.475483994	0.012358
Industriální zástavba	Obytná zástavba	3.259784178	0.08472
Lesy a přírodní oblasti	Obytná zástavba	2.586622164	0.067225
Mokřady a vodní plochy	Obytná zástavba	0.397675889	0.010335
Obytná zástavba	Obytná zástavba	519.2297604	13.49452
Rekreační oblasti	Obytná zástavba	19.16942113	0.498204
Zemědělský půdní fond	Obytná zástavba	63.47565278	1.6497
Doly, sklárky, staveniště	Rekreační oblasti	0.691661874	0.017976
Dopravní infrastruktura	Rekreační oblasti	0.074745534	0.001943
Industriální zástavba	Rekreační oblasti	1.034669158	0.026891
Lesy a přírodní oblasti	Rekreační oblasti	1.717058446	0.044625
Mokřady a vodní plochy	Rekreační oblasti	0.559720647	0.014547
Obytná zástavba	Rekreační oblasti	2.739699476	0.071203
Rekreační oblasti	Rekreační oblasti	82.52635341	2.144819
Zemědělský půdní fond	Rekreační oblasti	11.77010172	0.305899

Pokryv1990**Pokryv2018****POLY_AREA**

Dopravní infrastruktura	Mokřady a vodní plochy	0.0069977	0.000182
Dopravní infrastruktura	Zemědělský půdní fond	0.005769976	0.00015
Industriální zástavba	Doly, skládky, staveniště	0.377099108	0.009801
Industriální zástavba	Lesy a přírodní oblasti	0.344083219	0.008943
Industriální zástavba	Zemědělský půdní fond	0.70820646	0.018406
Obytná zástavba	Lesy a přírodní oblasti	0.746810554	0.019409
Obytná zástavba	Mokřady a vodní plochy	0.00141678	3.68E-05
Obytná zástavba	Zemědělský půdní fond	3.875115285	0.100712
Rekreační oblasti	Doly, skládky, staveniště	0.032736795	0.000851
Rekreační oblasti	Lesy a přírodní oblasti	0.445186246	0.01157
Rekreační oblasti	Mokřady a vodní plochy	0.298326452	0.007753
Rekreační oblasti	Zemědělský půdní fond	1.441243521	0.037457

Pokryv1990	Pokryv2018	POLY_AREA pravená plocha	
Doly, sklárky, staveniště	Doly, sklárky, staveniště	3.981352434	3.98
Industriální zástavba	Doly, sklárky, staveniště	0.377099108	0.38
Lesy a přírodní oblasti	Doly, sklárky, staveniště	0.305284262	0.31
Mokřady a vodní plochy	Doly, sklárky, staveniště	0.178188683	0.18
Rekreační oblasti	Doly, sklárky, staveniště	0.032736795	0.03
Zemědělský půdní fond	Doly, sklárky, staveniště	12.74983171	12.75
Doly, sklárky, staveniště	Dopravní infrastruktura	0.046687946	0.05
Dopravní infrastruktura	Dopravní infrastruktura	31.39913669	31.40
Industriální zástavba	Dopravní infrastruktura	0.712907686	0.71
Lesy a přírodní oblasti	Dopravní infrastruktura	1.911748751	1.91
Mokřady a vodní plochy	Dopravní infrastruktura	0.032452138	0.03
Obytná zástavba	Dopravní infrastruktura	0.445509775	0.45
Rekreační oblasti	Dopravní infrastruktura	0.262999996	0.26
Zemědělský půdní fond	Dopravní infrastruktura	14.41876891	14.41
Doly, sklárky, staveniště	Industriální zástavba	2.631569634	2.25
Dopravní infrastruktura	Industriální zástavba	1.848576986	1.85
Industriální zástavba	Industriální zástavba	92.01620851	91.67
Lesy a přírodní oblasti	Industriální zástavba	2.278680433	2.28
Mokřady a vodní plochy	Industriální zástavba	0.372920573	0.37
Obytná zástavba	Industriální zástavba	4.970692146	4.97
Rekreační oblasti	Industriální zástavba	1.824682149	1.82
Zemědělský půdní fond	Industriální zástavba	45.20942869	44.50
Doly, sklárky, staveniště	Obytná zástavba	2.000056152	2.00
Dopravní infrastruktura	Obytná zástavba	0.475483994	0.48
Industriální zástavba	Obytná zástavba	3.259784178	3.26
Lesy a přírodní oblasti	Obytná zástavba	2.586622164	1.84
Mokřady a vodní plochy	Obytná zástavba	0.397675889	0.40
Obytná zástavba	Obytná zástavba	519.2297604	519.23
Rekreační oblasti	Obytná zástavba	19.16942113	19.17
Zemědělský půdní fond	Obytná zástavba	63.47565278	59.60
Doly, sklárky, staveniště	Rekreační oblasti	0.691661874	0.66
Dopravní infrastruktura	Rekreační oblasti	0.074745534	0.07
Industriální zástavba	Rekreační oblasti	1.034669158	1.03
Lesy a přírodní oblasti	Rekreační oblasti	1.717058446	1.27
Mokřady a vodní plochy	Rekreační oblasti	0.559720647	0.26
Obytná zástavba	Rekreační oblasti	2.739699476	2.74
Rekreační oblasti	Rekreační oblasti	82.52635341	82.53
Zemědělský půdní fond	Rekreační oblasti	11.77010172	10.33

Pokryv1990	Pokryv2018	POLY_AREA	opravená plocha	typ
Doly, skládky, staveniště	Dopravní infrastruktura		0.046687946	0.046688 změna zási
Doly, skládky, staveniště	Industriální zástavba		2.631569634	2.254471 změna zási
Doly, skládky, staveniště	Obytná zástavba		2.000056152	2.000056 změna zási
Doly, skládky, staveniště	Rekreační oblasti		0.691661874	0.658925 změna zási
Dopravní infrastruktura	Industriální zástavba		1.848576986	1.848577 změna zási
Dopravní infrastruktura	Obytná zástavba		0.475483994	0.475484 změna zási
Dopravní infrastruktura	Rekreační oblasti		0.074745534	0.074746 změna zási
Industriální zástavba	Doly, skládky,		0.377099108	0.377099 změna zási
Industriální zástavba	Dopravní infrastruktura		0.712907686	0.712908 změna zási
Industriální zástavba	Obytná zástavba		3.259784178	3.259784 změna zási
Industriální zástavba	Rekreační oblasti		1.034669158	1.034669 změna zási
Lesy a přírodní oblasti	Doly, skládky,		0.305284262	0.305284 nová zástavba
Lesy a přírodní oblasti	Dopravní infrastruktura		1.911748751	1.911749 nová zástavba
Lesy a přírodní oblasti	Industriální zástavba		2.278680433	2.27868 nová zástavba
Lesy a přírodní oblasti	Obytná zástavba		2.586622164	1.839812 nová zástavba
Lesy a přírodní oblasti	Rekreační oblasti		1.717058446	1.271872 nová zástavba
Mokřady a vodní plochy	Doly, skládky,		0.178188683	0.178189 nová zástavba
Mokřady a vodní plochy	Dopravní infrastruktura		0.032452138	0.025454 nová zástavba
Mokřady a vodní plochy	Industriální zástavba		0.372920573	0.372921 nová zástavba
Mokřady a vodní plochy	Obytná zástavba		0.397675889	0.396259 nová zástavba
Mokřady a vodní plochy	Rekreační oblasti		0.559720647	0.261394 nová zástavba
Obytná zástavba	Dopravní infrastruktura		0.445509775	0.44551 změna zási
Obytná zástavba	Industriální zástavba		4.970692146	4.970692 změna zási
Obytná zástavba	Rekreační oblasti		2.739699476	2.739699 změna zási
Rekreační oblasti	Doly, skládky,		0.032736795	0.032737 změna zási
Rekreační oblasti	Dopravní infrastruktura		0.262999996	0.263 změna zási
Rekreační oblasti	Industriální zástavba		1.824682149	1.824682 změna zási
Rekreační oblasti	Obytná zástavba		19.16942113	19.16942 změna zási
Zemědělský půdní fond	Doly, skládky,		12.74983171	12.74983 nová zástavba
Zemědělský půdní fond	Dopravní infrastruktura		14.41876891	14.413 nová zástavba
Zemědělský půdní fond	Industriální zástavba		45.20942869	44.50122 nová zástavba
Zemědělský půdní fond	Obytná zástavba		63.47565278	59.60054 nová zástavba
Zemědělský půdní fond	Rekreační oblasti		11.77010172	10.32886 nová zástavba
Doly, skládky, staveniště		13.1		8.1
Dopravní infrastruktura		33.8		31.4
Industriální zástavba		98.5		93.1
Obytná zástavba		532.0		523.9
Rekreační oblasti		106.0		84.7

Součet z opravená plocha	
Pokryv1990	Celkem
Lesy a přírodní oblasti	7.607397256
Mokřady a vodní plochy	1.234216998
Zemědělský půdní fond	141.5934486
Celkový součet	150.4350628

Lesy a přírodní oblasti	Mokřady a vodní plochy	Zemědělský půdní fond	
7.607397256	1.234216998	141.5934486	

:Rekreační oblasti2018 #CBC3E3
:Zemědělský půdní fond1990 #ffff00
:Lesy a přírodní oblasti1990 #00FF00
:Mokřady a vodní plochy1990 #0000ff

tavby	Doly, sklárky, staveniště1990[0]	Dopravní infrastruktura2018
tavby	Doly, sklárky, staveniště1990[2,3]	Industriální zástavba2018
tavby	Doly, sklárky, staveniště1990[2]	Obytná zástavba2018
tavby	Doly, sklárky, staveniště1990[0,7]	Rekreační oblasti2018
tavby	Dopravní infrastruktura1990[1,8]	Industriální zástavba2018
tavby	Dopravní infrastruktura1990[0,5]	Obytná zástavba2018
tavby	Dopravní infrastruktura1990[0,1]	Rekreační oblasti2018
tavby	Industriální zástavba1990[0,4]	Doly, sklárky, staveniště2018
tavby	Industriální zástavba1990[0,7]	Dopravní infrastruktura2018
tavby	Industriální zástavba1990[3,3]	Obytná zástavba2018
tavby	Industriální zástavba1990[1]	Rekreační oblasti2018
vba	Lesy a přírodní oblasti1990[0,3]	Doly, sklárky, staveniště2018
vba	Lesy a přírodní oblasti1990[1,9]	Dopravní infrastruktura2018
vba	Lesy a přírodní oblasti1990[2,3]	Industriální zástavba2018
vba	Lesy a přírodní oblasti1990[1,8]	Obytná zástavba2018
vba	Lesy a přírodní oblasti1990[1,3]	Rekreační oblasti2018
vba	Mokřady a vodní plochy1990[0,2]	Doly, sklárky, staveniště2018
vba	Mokřady a vodní plochy1990[0]	Dopravní infrastruktura2018
vba	Mokřady a vodní plochy1990[0,4]	Industriální zástavba2018
vba	Mokřady a vodní plochy1990[0,4]	Obytná zástavba2018
vba	Mokřady a vodní plochy1990[0,3]	Rekreační oblasti2018
tavby	Obytná zástavba1990[0,4]	Dopravní infrastruktura2018
tavby	Obytná zástavba1990[5]	Industriální zástavba2018
tavby	Obytná zástavba1990[2,7]	Rekreační oblasti2018
tavby	Rekreační oblasti1990[0]	Doly, sklárky, staveniště2018
tavby	Rekreační oblasti1990[0,3]	Dopravní infrastruktura2018
tavby	Rekreační oblasti1990[1,8]	Industriální zástavba2018
tavby	Rekreační oblasti1990[19,2]	Obytná zástavba2018
vba	Zemědělský půdní fond1990[12,7]	Doly, sklárky, staveniště2018
vba	Zemědělský půdní fond1990[14,4]	Dopravní infrastruktura2018
vba	Zemědělský půdní fond1990[44,5]	Industriální zástavba2018
vba	Zemědělský půdní fond1990[59,6]	Obytná zástavba2018
vba	Zemědělský půdní fond1990[10,3]	Rekreační oblasti2018
	Doly, sklárky, staveniště1990[8,1]	Doly, sklárky, staveniště2018
	Dopravní infrastruktura1990[31,4]	Dopravní infrastruktura2018
	Industriální zástavba1990[93,1]	Industriální zástavba2018
	Obytná zástavba1990[523,9]	Obytná zástavba2018
	Rekreační oblasti1990[84,7]	Rekreační oblasti2018

nová zastavba	změna zastavby
Lesy a přírodní oblasti1990[0,3]Doly, sklárky, Doly, sklárky, staveniště1990[0]Dopravní infrastruktura2018	
Lesy a přírodní oblasti1990[1,9]Dopravní infra Doly, sklárky, staveniště1990[2,3]Industriální zástavba2018	
Lesy a přírodní oblasti1990[2,3]Industriální zástavba Doly, sklárky, staveniště1990[2]Obytná zástavba2018	
Lesy a přírodní oblasti1990[1,8]Obytná zástavba Doly, sklárky, staveniště1990[0,7]Rekreační oblasti2018	
Lesy a přírodní oblasti1990[1,3]Rekreační oblasti Dopravní infrastruktura1990[1,8]Industriální zástavba2018	
Mokřady a vodní plochy1990[0,2]Doly, sklárky Dopravní infrastruktura1990[0,5]Obytná zástavba2018	
Mokřady a vodní plochy1990[0]Dopravní infrastruktura Dopravní infrastruktura1990[0,1]Rekreační oblasti2018	
Mokřady a vodní plochy1990[0,4]Industriální zástavba Industriální zástavba1990[0,4]Doly, sklárky, staveniště2018	
Mokřady a vodní plochy1990[0,4]Obytná zástavba Industriální zástavba1990[0,7]Dopravní infrastruktura2018	
Mokřady a vodní plochy1990[0,3]Rekreační oblasti Industriální zástavba1990[3,3]Obytná zástavba2018	
Zemědělský půdní fond1990[12,7]Doly, sklárky Industriální zástavba1990[1]Rekreační oblasti2018	
Zemědělský půdní fond1990[14,4]Dopravní infrastruktura Obytná zástavba1990[0,4]Dopravní infrastruktura2018	
Zemědělský půdní fond1990[44,5]Industriální zástavba Obytná zástavba1990[5]Industriální zástavba2018	
Zemědělský půdní fond1990[59,6]Obytná zástavba Obytná zástavba1990[2,7]Rekreační oblasti2018	
Zemědělský půdní fond1990[10,3]Rekreační oblasti Rekreační oblasti1990[0]Doly, sklárky, staveniště2018	
	Rekreační oblasti1990[0,3]Dopravní infrastruktura2018
	Rekreační oblasti1990[1,8]Industriální zástavba2018
	Rekreační oblasti1990[19,2]Obytná zástavba2018

018
118

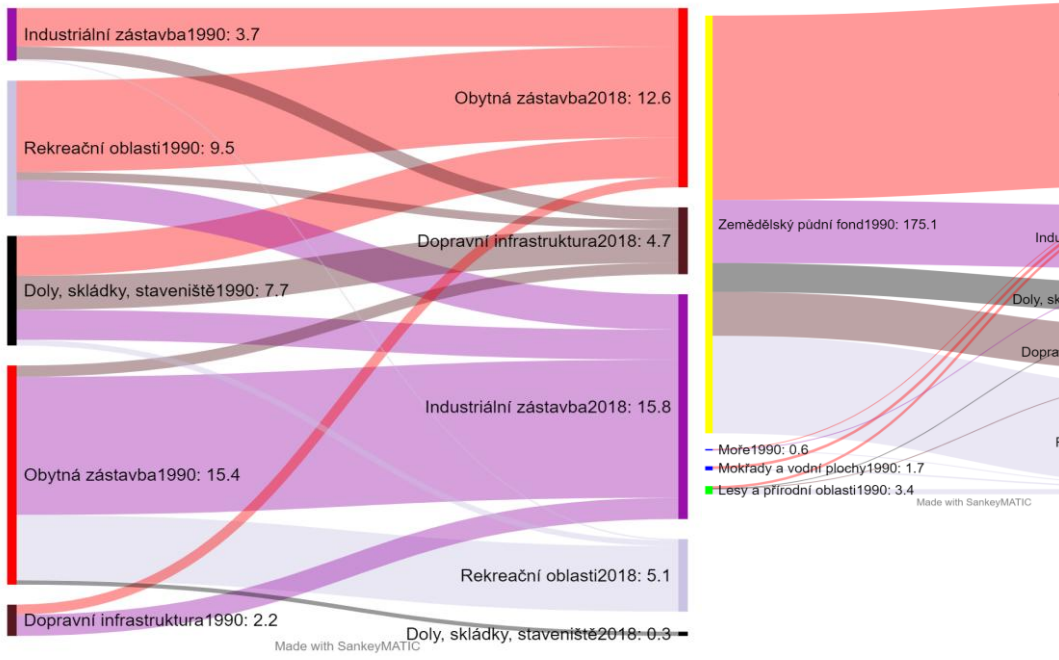
8

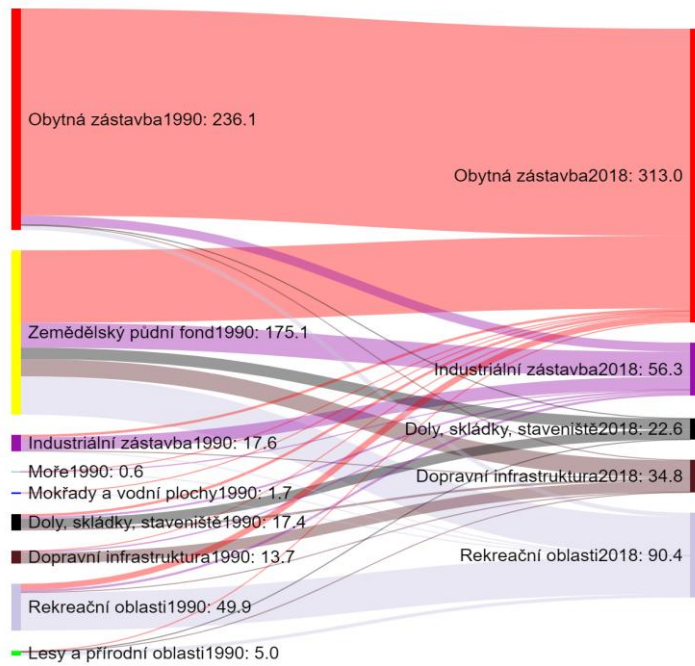
118
8

Součet z Rozloha	
Pokryv1990	Celkem
Doly, skládky, staveniště	16.23562463
Dopravní infrastruktura	13.73914821
Industriální zástavba	17.58608269
Lesy a přírodní oblasti	162.2387563
Mokřady a vodní plochy	330.4641349
Moře	1222.394842
Obytná zástavba	236.1467451
Rekreační oblasti	49.90834071
Zemědělský půdní fond	1798.997929
Celkový součet	3847.711603

Dublin	1990 km ²	procento	2018 km ²	procento	rozdíl 2018
Doly, skládky, staveniště	16.2	0.4%	18.4	0.5%	2.1
Dopravní infrastruktura	13.7	0.4%	34.0	0.9%	20.3
Industriální zástavba	17.6	0.5%	56.4	1.5%	38.8
Lesy a přírodní oblasti	162.2	4.2%	311.1	8.1%	148.9
Mokřady a vodní plochy	330.5	8.6%	171.7	4.5%	-158.7
Moře	1222.4	31.8%	1224.5	31.8%	2.1
Obytná zástavba	236.1	6.1%	313.0	8.1%	76.9
Rekreační oblasti	49.9	1.3%	89.1	2.3%	39.2
Zemědělský půdní fond	1799.0	46.8%	1629.5	42.4%	-169.5
Celkový součet	3847.711603		3847.712		

růst %
13.2
147.6
220.5
91.8
-48.0
0.2
32.6
78.4
-9.4





Pokryv1990	Pokryv2018	Rozloha	Typ
Lesy a přírodní oblasti	Doly, skládky, staveniště	0.096274	Ostatní
Lesy a přírodní oblasti	Dopravní infrastruktura	0.151586	Ostatní
Lesy a přírodní oblasti	Industriální zástavba	0.003044	Ostatní
Lesy a přírodní oblasti	Lesy a přírodní oblasti	133.486	Ostatní
Lesy a přírodní oblasti	Mokřady a vodní plochy	3.46205	Ostatní
Lesy a přírodní oblasti	Moře	0.15586	Ostatní
Lesy a přírodní oblasti	Obytná zástavba	1.0614	Ostatní
Lesy a přírodní oblasti	Rekreační oblasti	3.74435	Ostatní
Lesy a přírodní oblasti	Zemědělský půdní fond	20.0782	Ostatní
Mokřady a vodní plochy	Doly, skládky, staveniště	0.013223	Ostatní
Mokřady a vodní plochy	Dopravní infrastruktura	0.048085	Ostatní
Mokřady a vodní plochy	Industriální zástavba	0.001019	Ostatní
Mokřady a vodní plochy	Lesy a přírodní oblasti	152.631	Ostatní
Mokřady a vodní plochy	Mokřady a vodní plochy	161.117	Ostatní
Mokřady a vodní plochy	Moře	5.27338	Ostatní
Mokřady a vodní plochy	Obytná zástavba	1.49326	Ostatní
Mokřady a vodní plochy	Rekreační oblasti	0.785397	Ostatní
Mokřady a vodní plochy	Zemědělský půdní fond	9.10177	Ostatní
Moře	Doly, skládky, staveniště	0.000123	Ostatní
Moře	Dopravní infrastruktura	0.090292	Ostatní
Moře	Industriální zástavba	0.243764	Ostatní
Moře	Lesy a přírodní oblasti	0.23307	Ostatní
Moře	Mokřady a vodní plochy	3.77928	Ostatní
Moře	Moře	1216.87	Ostatní
Moře	Obytná zástavba	0.676617	Ostatní
Moře	Rekreační oblasti	0.0581	Ostatní
Moře	Zemědělský půdní fond	0.4436	Ostatní
Zemědělský půdní fond	Doly, skládky, staveniště	12.0655	Ostatní
Zemědělský půdní fond	Dopravní infrastruktura	18.6824	Ostatní
Zemědělský půdní fond	Industriální zástavba	27.2487	Ostatní
Zemědělský půdní fond	Lesy a přírodní oblasti	23.0463	Ostatní
Zemědělský půdní fond	Mokřady a vodní plochy	2.68634	Ostatní
Zemědělský půdní fond	Moře	0.840409	Ostatní
Zemědělský půdní fond	Obytná zástavba	81.4545	Ostatní
Zemědělský půdní fond	Rekreační oblasti	44.7438	Ostatní
Zemědělský půdní fond	Zemědělský půdní fond	1588.23	Ostatní
Doly, skládky, staveniště	Doly, skládky, staveniště	5.94099	Zástavba
Doly, skládky, staveniště	Dopravní infrastruktura	2.43985	Zástavba
Doly, skládky, staveniště	Industriální zástavba	2.11066	Zástavba
Doly, skládky, staveniště	Lesy a přírodní oblasti	0.029524	Zástavba
Doly, skládky, staveniště	Mokřady a vodní plochy	0.020713	Zástavba
Doly, skládky, staveniště	Obytná zástavba	2.76889	Zástavba
Doly, skládky, staveniště	Rekreační oblasti	0.420978	Zástavba
Doly, skládky, staveniště	Zemědělský půdní fond	2.50402	Zástavba
Dopravní infrastruktura	Dopravní infrastruktura	10.2664	Zástavba
Dopravní infrastruktura	Industriální zástavba	1.50787	Zástavba
Dopravní infrastruktura	Mokřady a vodní plochy	0.038207	Zástavba
Dopravní infrastruktura	Moře	0.908511	Zástavba
Dopravní infrastruktura	Obytná zástavba	0.708933	Zástavba
Dopravní infrastruktura	Rekreační oblasti	0.001132	Zástavba
Dopravní infrastruktura	Zemědělský půdní fond	0.308095	Zástavba
Industriální zástavba	Dopravní infrastruktura	0.881752	Zástavba
Industriální zástavba	Industriální zástavba	13.03	Zástavba
Industriální zástavba	Mokřady a vodní plochy	0.001908	Zástavba
Industriální zástavba	Moře	0.010346	Zástavba
Industriální zástavba	Obytná zástavba	2.73903	Zástavba
Industriální zástavba	Rekreační oblasti	0.096869	Zástavba

Industriální zástavba	Zemědělský půdní fond	0.826178	Zástavba
Obytná zástavba	Doly, skládky, staveniště	0.260491	Zástavba
Obytná zástavba	Dopravní infrastruktura	0.823557	Zástavba
Obytná zástavba	Industriální zástavba	9.73476	Zástavba
Obytná zástavba	Lesy a přírodní oblasti	0.058702	Zástavba
Obytná zástavba	Mokřady a vodní plochy	0.411094	Zástavba
Obytná zástavba	Moře	0.396956	Zástavba
Obytná zástavba	Obytná zástavba	215.704	Zástavba
Obytná zástavba	Rekreační oblasti	4.58265	Zástavba
Obytná zástavba	Zemědělský půdní fond	4.17454	Zástavba
Rekreační oblasti	Doly, skládky, staveniště	2.23E-05	Zástavba
Rekreační oblasti	Dopravní infrastruktura	0.640847	Zástavba
Rekreační oblasti	Industriální zástavba	2.48198	Zástavba
Rekreační oblasti	Lesy a přírodní oblasti	1.63592	Zástavba
Rekreační oblasti	Mokřady a vodní plochy	0.219052	Zástavba
Rekreační oblasti	Moře	0.005017	Zástavba
Rekreační oblasti	Obytná zástavba	6.419	Zástavba
Rekreační oblasti	Rekreační oblasti	34.6257	Zástavba
Rekreační oblasti	Zemědělský půdní fond	3.8808	Zástavba

333.6159

179.7861

Pokryv199	Pokryv201	Rozloha	Procenta
Lesy a přír	Doly, sklád	0.096274	0.002502
Mokřady a	Doly, sklád	0.013223	0.000344
Moře	Doly, sklád	0.000123	3.21E-06
Obytná zás	Doly, sklád	0.260491	0.00677
Rekreační	Doly, sklád	2.23E-05	5.8E-07
Zemědělsk	Doly, sklád	12.0655	0.313576
Doly, sklád	Dopravní ir	2.43985	0.06341
Industriální	Dopravní ir	0.881752	0.022916
Lesy a přír	Dopravní ir	0.151586	0.00394
Mokřady a	Dopravní ir	0.048085	0.00125
Moře	Dopravní ir	0.090292	0.002347
Obytná zás	Dopravní ir	0.823557	0.021404
Rekreační	Dopravní ir	0.640847	0.016655
Zemědělsk	Dopravní ir	18.6824	0.485546
Doly, sklád	Industriální	2.11066	0.054855
Dopravní ir	Industriální	1.50787	0.039189
Lesy a přír	Industriální	0.003044	7.91E-05
Mokřady a	Industriální	0.001019	2.65E-05
Moře	Industriální	0.243764	0.006335
Obytná zás	Industriální	9.73476	0.253001
Rekreační	Industriální	2.48198	0.064505
Zemědělsk	Industriální	27.2487	0.708179
Doly, sklád	Obytná zás	2.76889	0.829963
Dopravní ir	Obytná zás	0.708933	0.2125
Industriální	Obytná zás	2.73903	0.821013
Lesy a přír	Obytná zás	1.0614	0.31815
Mokřady a	Obytná zás	1.49326	0.447599
Moře	Obytná zás	0.676617	0.202813
Rekreační	Obytná zás	6.419	1.924069
Zemědělsk	Obytná zás	81.4545	24.41565
Doly, sklád	Rekreační	0.420978	0.126186
Dopravní ir	Rekreační	0.001132	0.000339
Industriální	Rekreační	0.096869	0.029036
Lesy a přír	Rekreační	3.74435	1.122353
Mokřady a	Rekreační	0.785397	0.23542
Moře	Rekreační	0.0581	0.017415
Obytná zás	Rekreační	4.58265	1.37363
Zemědělsk	Rekreační	44.7438	13.41177

Pokryv199 Pokryv201 Rozloha

Dopravní ir Mokřady a	0.038207
Dopravní ir Moře	0.908511
Dopravní ir Zemědělsk	0.308095
Industriální Mokřady a	0.001908
Industriální Moře	0.010346
Industriální Zemědělsk	0.826178
Obytná zás Lesy a přír	0.058702
Obytná zás Mokřady a	0.411094
Obytná zás Moře	0.396956
Obytná zás Zemědělsk	4.17454
Rekreační Lesy a přír	1.63592
Rekreační Mokřady a	0.219052
Rekreační Moře	0.005017
Rekreační Zemědělsk	3.8808

Procenta	Pokryv199	Pokryv201	Rozloha	Rozloha o	Procenta	Procenta o TYP
	Lesy a přír	Doly, sklád	0.096274	0.096274	0.002502	0.002502
	Mokřady a	Doly, sklád	0.013223	0.013223	0.000344	0.000344
	Moře	Doly, sklád	0.000123	0.000123	3.21E-06	3.21E-06
	Obytná zás	Doly, sklád	0.260491	0.260491	0.00677	0.00677
	Rekreační	Doly, sklád	2.23E-05	2.23E-05	5.8E-07	5.8E-07
	Zemědělsk	Doly, sklád	12.0655	12.0655	0.313576	0.313576
	Doly, sklád	Dopravní ir	2.43985	2.43985	0.06341	0.06341
	Industriální	Dopravní ir	0.881752	0.881752	0.022916	0.022916
	Lesy a přír	Dopravní ir	0.151586	0.151586	0.00394	0.00394
0.011452	Mokřady a	Dopravní ir	0.048085	0.009878	0.00125	-0.0102
0.272322	Moře	Dopravní ir	0.090292	-0.81822	0.002347	-0.26998
	Obytná zás	Dopravní ir	0.823557	0.823557	0.021404	0.021404
	Rekreační	Dopravní ir	0.640847	0.640847	0.016655	0.016655
0.09235	Zemědělsk	Dopravní ir	18.6824	18.3743	0.485546	0.393196
	Doly, sklád	Industriální	2.11066	2.11066	0.054855	0.054855
	Dopravní ir	Industriální	1.50787	1.50787	0.039189	0.039189
	Lesy a přír	Industriální	0.003044	0.003044	7.91E-05	7.91E-05
0.000572	Mokřady a	Industriální	0.001019	-0.00089	2.65E-05	-0.00055
0.003101	Moře	Industriální	0.243764	0.233418	0.006335	0.003234
	Obytná zás	Industriální	9.73476	9.73476	0.253001	0.253001
	Rekreační	Industriální	2.48198	2.48198	0.064505	0.064505
0.247643	Zemědělsk	Industriální	27.2487	26.42252	0.708179	0.460536
	Doly, sklád	Obytná zás	2.76889	2.76889	0.071962	0.071962
	Dopravní ir	Obytná zás	0.708933	0.708933	0.018425	0.018425
	Industriální	Obytná zás	2.73903	2.73903	0.071186	0.071186
0.017596	Lesy a přír	Obytná zás	1.0614	1.002698	0.027585	0.00999
0.123224	Mokřady a	Obytná zás	1.49326	1.082166	0.038809	-0.08441
0.118986	Moře	Obytná zás	0.676617	0.279661	0.017585	-0.1014
	Rekreační	Obytná zás	6.419	6.419	0.166826	0.166826
1.251301	Zemědělsk	Obytná zás	81.4545	77.27996	2.11696	0.865658
	Doly, sklád	Rekreační	0.420978	0.420978	0.010941	0.010941
	Dopravní ir	Rekreační	0.001132	0.001132	2.94E-05	2.94E-05
	Industriální	Rekreační	0.096869	0.096869	0.002518	0.002518
0.49036	Lesy a přír	Rekreační	3.74435	2.10843	0.097314	-0.39305
0.06566	Mokřady a	Rekreační	0.785397	0.566345	0.020412	-0.04525
0.001504	Moře	Rekreační	0.0581	0.053083	0.00151	6.12E-06
	Obytná zás	Rekreační	4.58265	4.58265	0.119101	0.119101
1.163254	Zemědělsk	Rekreační	44.7438	40.863	1.162868	-0.00039
				-0.81822		

Pokryv1990	Pokryv2018	Rozloha	Rozloha o	Procenta	Procenta o
Doly, sklárky, staveniště	Dopravní infrastruktura	2.43985	2.43985	0.06341	0.06341
Doly, sklárky, staveniště	Industriální zástavba	2.11066	2.11066	0.054855	0.054855
Doly, sklárky, staveniště	Obytná zástavba	2.76889	2.76889	0.071962	0.071962
Doly, sklárky, staveniště	Rekreační oblasti	0.420978	0.420978	0.010941	-0.03158
Dopravní infrastruktura	Industriální zástavba	1.50787	1.50787	0.039189	0.039189
Dopravní infrastruktura	Obytná zástavba	0.708933	0.708933	0.018425	0.018425
Dopravní infrastruktura	Rekreační oblasti	0.001132	0.001132	2.94E-05	2.94E-05
Industriální zástavba	Dopravní infrastruktura	0.881752	0.881752	0.022916	0.022916
Industriální zástavba	Obytná zástavba	2.73903	2.73903	0.071186	0.071186
Industriální zástavba	Rekreační oblasti	0.096869	0.096869	0.002518	0.002518
Lesy a přírodní oblasti	Doly, sklárky, staveniště	0.096274	0.096274	0.002502	0.002502
Lesy a přírodní oblasti	Dopravní infrastruktura	0.151586	0.151586	0.00394	0.00394
Lesy a přírodní oblasti	Industriální zástavba	0.003044	0.003044	7.91E-05	7.91E-05
Lesy a přírodní oblasti	Obytná zástavba	1.0614	1.002698	0.027585	0.02606
Lesy a přírodní oblasti	Rekreační oblasti	3.74435	2.10843	0.097314	0.097314
Mokřady a vodní plochy	Doly, sklárky, staveniště	0.013223	0.013223	0.000344	0.000344
Mokřady a vodní plochy	Dopravní infrastruktura	0.048085	0.009878	0.00125	0.000257
Mokřady a vodní plochy	Industriální zástavba	0.001019	-0.00089	2.65E-05	-2.3E-05
Mokřady a vodní plochy	Obytná zástavba	1.49326	1.082166	0.038809	0.028125
Mokřady a vodní plochy	Rekreační oblasti	0.785397	0.566345	0.020412	0.014719
Moře	Doly, sklárky, staveniště	0.000123	0.000123	3.21E-06	3.21E-06
Moře	Dopravní infrastruktura	0.090292	-0.81822	0.002347	-0.02127
Moře	Industriální zástavba	0.243764	0.233418	0.006335	0.006066
Moře	Obytná zástavba	0.676617	0.279661	0.017585	0.007268
Moře	Rekreační oblasti	0.0581	0.053083	0.00151	0.00138
Obytná zástavba	Doly, sklárky, staveniště	0.260491	0.260491	0.00677	0.00677
Obytná zástavba	Dopravní infrastruktura	0.823557	0.823557	0.021404	0.021404
Obytná zástavba	Industriální zástavba	9.73476	9.73476	0.253001	0.253001
Obytná zástavba	Rekreační oblasti	4.58265	4.58265	0.119101	0.119101
Rekreační oblasti	Doly, sklárky, staveniště	2.23E-05	2.23E-05	5.8E-07	5.8E-07
Rekreační oblasti	Dopravní infrastruktura	0.640847	0.640847	0.016655	0.016655
Rekreační oblasti	Industriální zástavba	2.48198	2.48198	0.064505	0.064505
Rekreační oblasti	Obytná zástavba	6.419	6.419	0.166826	0.166826
Zemědělský půdní fond	Doly, sklárky, staveniště	12.0655	12.0655	0.313576	0.313576
Zemědělský půdní fond	Dopravní infrastruktura	18.6824	18.3743	0.485546	0.477539
Zemědělský půdní fond	Industriální zástavba	27.2487	26.42252	0.708179	0.686707
Zemědělský půdní fond	Obytná zástavba	81.4545	77.27996	2.11696	2.008465
Zemědělský půdní fond	Rekreační oblasti	44.7438	40.863	1.162868	1.062008
Doly, sklárky, staveniště		16.23562463	8.495247		
Dopravní infrastruktura		13.73914821	11.52121		
Industriální zástavba		17.58608269	13.86843		
Obytná zástavba		236.1467451	220.7453	-0.81822	
Rekreační oblasti		49.90834071	40.36649		

TYP

Změna zástavby	Doly, skládky, staveniště1990[2,4]Dopravní infrastruktura2018
Změna zástavby	Doly, skládky, staveniště1990[2,1]Industriální zástavba2018
Změna zástavby	Doly, skládky, staveniště1990[2,8]Obytná zástavba2018
Změna zástavby	Doly, skládky, staveniště1990[0,4]Rekreační oblasti2018
Změna zástavby	Dopravní infrastruktura1990[1,5]Industriální zástavba2018
Změna zástavby	Dopravní infrastruktura1990[0,7]Obytná zástavba2018
Změna zástavby	Dopravní infrastruktura1990[0]Rekreační oblasti2018
Změna zástavby	Industriální zástavba1990[0,9]Dopravní infrastruktura2018
Změna zástavby	Industriální zástavba1990[2,7]Obytná zástavba2018
Změna zástavby	Industriální zástavba1990[0,1]Rekreační oblasti2018
Nová zástavba	Lesy a přírodní oblasti1990[0,1]Doly, skládky, staveniště2018
Nová zástavba	Lesy a přírodní oblasti1990[0,2]Dopravní infrastruktura2018
Nová zástavba	Lesy a přírodní oblasti1990[0]Industriální zástavba2018
Nová zástavba	Lesy a přírodní oblasti1990[1]Obytná zástavba2018
Nová zástavba	Lesy a přírodní oblasti1990[2,1]Rekreační oblasti2018
Nová zástavba	Mokřady a vodní plochy1990[0]Doly, skládky, staveniště2018
Nová zástavba	Mokřady a vodní plochy1990[0]Dopravní infrastruktura2018
Nová zástavba	Mokřady a vodní plochy1990[0]Industriální zástavba2018
Nová zástavba	Mokřady a vodní plochy1990[1,1]Obytná zástavba2018
Nová zástavba	Mokřady a vodní plochy1990[0,6]Rekreační oblasti2018
Nová zástavba	Moře1990[0]Doly, skládky, staveniště2018
Nová zástavba	Moře1990[-0,8]Dopravní infrastruktura2018
Nová zástavba	Moře1990[0,2]Industriální zástavba2018
Nová zástavba	Moře1990[0,3]Obytná zástavba2018
Nová zástavba	Moře1990[0,1]Rekreační oblasti2018
Změna zástavby	Obytná zástavba1990[0,3]Doly, skládky, staveniště2018
Změna zástavby	Obytná zástavba1990[0,8]Dopravní infrastruktura2018
Změna zástavby	Obytná zástavba1990[9,7]Industriální zástavba2018
Změna zástavby	Obytná zástavba1990[4,6]Rekreační oblasti2018
Změna zástavby	Rekreační oblasti1990[0]Doly, skládky, staveniště2018
Změna zástavby	Rekreační oblasti1990[0,6]Dopravní infrastruktura2018
Změna zástavby	Rekreační oblasti1990[2,5]Industriální zástavba2018
Změna zástavby	Rekreační oblasti1990[6,4]Obytná zástavba2018
Nová zástavba	Zemědělský půdní fond1990[12,1]Doly, skládky, staveniště2018
Nová zástavba	Zemědělský půdní fond1990[18,4]Dopravní infrastruktura2018
Nová zástavba	Zemědělský půdní fond1990[26,4]Industriální zástavba2018
Nová zástavba	Zemědělský půdní fond1990[77,3]Obytná zástavba2018
Nová zástavba	Zemědělský půdní fond1990[40,9]Rekreační oblasti2018
	Doly, skládky, staveniště1990[8,5]Doly, skládky, staveniště2018
	Dopravní infrastruktura1990[11,5]Dopravní infrastruktura2018
	Industriální zástavba1990[13,9]Industriální zástavba2018
	Obytná zástavba1990[220,7]Obytná zástavba2018
	Rekreační oblasti1990[40,4]Rekreační oblasti2018

:Obytná zástavba1990 #ff0000

:Obytná zástavba2018 #ff0000

:Industriální zástavba1990 #91A

:Industriální zástavba2018 #91A

:Doly, skládky, staveniště1990 #000000

:Doly, skládky, staveniště2018 #000000

:Dopravní infrastruktura1990 #58181F

:Dopravní infrastruktura2018 #58181F

:Rekreační oblasti1990 #CBC3E3

:Rekreační oblasti2018 #CBC3E3

:Zemědělský půdní fond1990 #ffff00

:Lesy a přírodní oblasti1990 #00FF00

:Mokřady a vodní plochy1990 #0000ff

nová zastavba	změna zastavby	Rozloha op
Lesy a přírodní oblasti1990[0,1]Dc Doly, skládky, staveniště1990[2,4]Dopravní in		0.096274
Lesy a přírodní oblasti1990[0,2]Dc Doly, skládky, staveniště1990[2,1]Industriální		0.151586
Lesy a přírodní oblasti1990[0]Indu Doly, skládky, staveniště1990[2,8]Obytná zás		0.003044
Lesy a přírodní oblasti1990[1]Oby Doly, skládky, staveniště1990[0,4]Rekreační o		1.002698
Lesy a přírodní oblasti1990[2,1]Rc Dopravní infrastruktura1990[1,5]Industriální z		2.10843
Mokřady a vodní plochy1990[0]Do Dopravní infrastruktura1990[0,7]Obytná zást		0.013223
Mokřady a vodní plochy1990[0]Do Dopravní infrastruktura1990[0]Rekreační obl		0.009878
Mokřady a vodní plochy1990[0]Inc Industriální zástavba1990[0,9]Dopravní infras		-0.00089
Mokřady a vodní plochy1990[1,1]C Industriální zástavba1990[2,7]Obytná zástavb		1.082166
Mokřady a vodní plochy1990[0,6]F Industriální zástavba1990[0,1]Rekreační obla		0.566345
Moře1990[0]Doly, skládky, staven Obytná zástavba1990[0,3]Doly, skládky, stave		0.000123
Moře1990[-0,8]Dopravní infrastrukt Obytná zástavba1990[0,8]Dopravní infrastruk		-0.81822
Moře1990[0,2]Industriální zástavb Obytná zástavba1990[9,7]Industriální zástavb		0.233418
Moře1990[0,3]Obytná zástavba20 Obytná zástavba1990[4,6]Rekreační oblasti2(0.279661
Moře1990[0,1]Rekreační oblasti2(Rekreační oblasti1990[0]Doly, skládky, staver		0.053083
Zemědělský půdní fond1990[12,1] Rekreační oblasti1990[0,6]Dopravní infrastrukt		12.0655
Zemědělský půdní fond1990[18,4] Rekreační oblasti1990[2,5]Industriální zástav		18.3743
Zemědělský půdní fond1990[26,4] Rekreační oblasti1990[6,4]Obytná zástavba2(26.42252
Zemědělský půdní fond1990[77,3]Obytná zástavba2018		77.27996
Zemědělský půdní fond1990[40,9]Rekreační oblasti2018		40.863
		2.43985
		2.11066
		2.76889
		0.420978
		1.50787
		0.708933
		0.001132
		0.881752
		2.73903
		0.096869
		0.260491
		0.823557
		9.73476
		4.58265
		2.23E-05
		0.640847
		2.48198
		6.419


TYP	Pokryv1990	Pokryv2018	Rozloha	Rozloha op
Nová zástavba	Lesy a přírodní oblasti	Doly, skládky, s	0.096274	0.096274
Nová zástavba	Lesy a přírodní oblasti	Dopravní infras	0.151586	0.151586
Nová zástavba	Lesy a přírodní oblasti	Industriální zás	0.003044	0.003044
Nová zástavba	Lesy a přírodní oblasti	Obytná zástavb	1.0614	1.002698
Nová zástavba	Lesy a přírodní oblasti	Rekreační obla	3.74435	2.10843
Nová zástavba	Mokřady a vodní plochy	Doly, skládky, s	0.013223	0.013223
Nová zástavba	Mokřady a vodní plochy	Dopravní infras	0.048085	0.009878
Nová zástavba	Mokřady a vodní plochy	Industriální zás	0.001019	0
Nová zástavba	Mokřady a vodní plochy	Obytná zástavb	1.49326	1.082166
Nová zástavba	Mokřady a vodní plochy	Rekreační obla	0.785397	0.566345
Nová zástavba	Moře	Doly, skládky, s	0.000123	0.000123
Nová zástavba	Moře	Dopravní infras	0.090292	0
Nová zástavba	Moře	Industriální zás	0.243764	0.233418
Nová zástavba	Moře	Obytná zástavb	0.676617	0.279661
Nová zástavba	Moře	Rekreační obla	0.0581	0.053083
Nová zástavba	Zemědělský půdní fond	Doly, skládky, s	12.0655	12.0655
Nová zástavba	Zemědělský půdní fond	Dopravní infras	18.6824	18.3743
Nová zástavba	Zemědělský půdní fond	Industriální zás	27.2487	26.42252
Nová zástavba	Zemědělský půdní fond	Obytná zástavb	81.4545	77.27996
Nová zástavba	Zemědělský půdní fond	Rekreační obla	44.7438	40.863
Změna zástavby	Doly, skládky, staveniště	Dopravní infras	2.43985	2.43985
Změna zástavby	Doly, skládky, staveniště	Industriální zás	2.11066	2.11066
Změna zástavby	Doly, skládky, staveniště	Obytná zástavb	2.76889	2.76889
Změna zástavby	Doly, skládky, staveniště	Rekreační obla	0.420978	0.420978
Změna zástavby	Dopravní infrastruktura	Industriální zás	1.50787	1.50787
Změna zástavby	Dopravní infrastruktura	Obytná zástavb	0.708933	0.708933
Změna zástavby	Dopravní infrastruktura	Rekreační obla	0.001132	0.001132
Změna zástavby	Industriální zástavba	Dopravní infras	0.881752	0.881752
Změna zástavby	Industriální zástavba	Obytná zástavb	2.73903	2.73903
Změna zástavby	Industriální zástavba	Rekreační obla	0.096869	0.096869
Změna zástavby	Obytná zástavba	Doly, skládky, s	0.260491	0.260491
Změna zástavby	Obytná zástavba	Dopravní infras	0.823557	0.823557
Změna zástavby	Obytná zástavba	Industriální zás	9.73476	9.73476
Změna zástavby	Obytná zástavba	Rekreační obla	4.58265	4.58265
Změna zástavby	Rekreační oblasti	Doly, skládky, s	2.23E-05	2.23E-05
Změna zástavby	Rekreační oblasti	Dopravní infras	0.640847	0.640847
Změna zástavby	Rekreační oblasti	Industriální zás	2.48198	2.48198
Změna zástavby	Rekreační oblasti	Obytná zástavb	6.419	6.419

Součet z Rozloha opraveno	
Pokryv1990	Celkem

Lesy a přírodní oblasti	3.36203271
Mokřady a vodní plochy	1.670722551
Moře	-0.251933326
Zemědělský půdní fond	175.0052855
Celkový součet	179.7861075

Lesy a přírodní oblasti	Mokřady a vodní plochy	Moře	Zemědělský půdní fond
3.36203271	1.670722551	0.56	175.0053

Procenta	Procenta o TYP	
0.002502	0.002502	Nová zástavba
0.00394	0.00394	Nová zástavba
7.91E-05	7.91E-05	Nová zástavba
0.027585	0.02606	Nová zástavba
0.097314	0.097314	Nová zástavba
0.000344	0.000344	Nová zástavba
0.00125	0.000257	Nová zástavba
2.65E-05	0	Nová zástavba
0.038809	0.028125	Nová zástavba
0.020412	0.014719	Nová zástavba
3.21E-06	3.21E-06	Nová zástavba
0.002347	-0.02127	Nová zástavba
0.006335	0.006066	Nová zástavba
0.017585	0.007268	Nová zástavba
0.00151	0.00138	Nová zástavba
0.313576	0.313576	Nová zástavba
0.485546	0.477539	Nová zástavba
0.708179	0.686707	Nová zástavba
2.11696	2.008465	Nová zástavba
1.162868	1.062008	Nová zástavba
0.06341	0.06341	Změna zástavby
0.054855	0.054855	Změna zástavby
0.071962	0.071962	Změna zástavby
0.010941	-0.03158	Změna zástavby
0.039189	0.039189	Změna zástavby
0.018425	0.018425	Změna zástavby
2.94E-05	2.94E-05	Změna zástavby
0.022916	0.022916	Změna zástavby
0.071186	0.071186	Změna zástavby
0.002518	0.002518	Změna zástavby
0.00677	0.00677	Změna zástavby
0.021404	0.021404	Změna zástavby
0.253001	0.253001	Změna zástavby
0.119101	0.119101	Změna zástavby
5.8E-07	5.8E-07	Změna zástavby
0.016655	0.016655	Změna zástavby
0.064505	0.064505	Změna zástavby
0.166826	0.166826	Změna zástavby

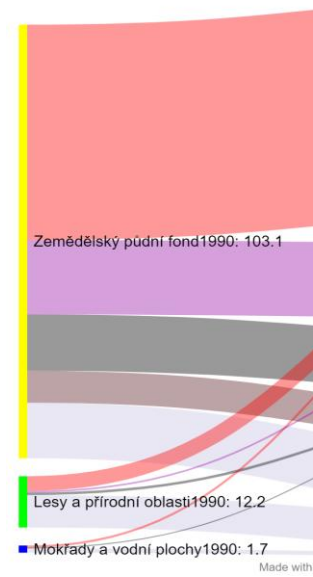
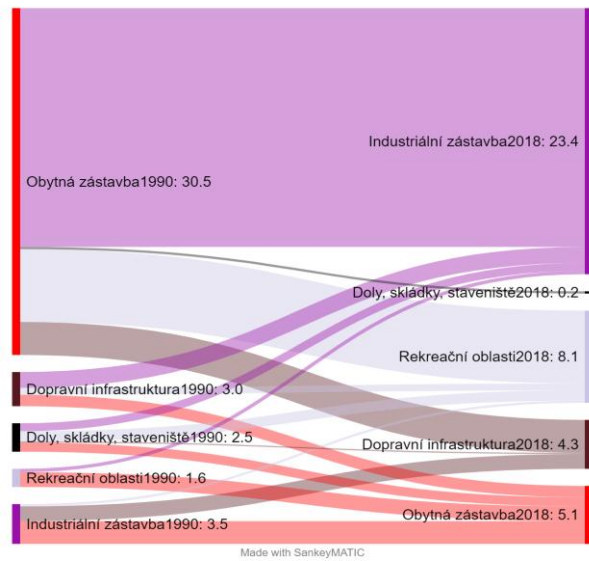


ý půdní fond

Součet z Rozloha	
Pokryv18	Celkem
Doly, skládky, staveniště	19.06121145
Dopravní infrastruktura	30.4961436
Industriální zástavba	79.35292517
Lesy a přírodní oblasti	1012.830143
Mokřady a vodní plochy	41.87325844
Obytná zástavba	558.3085561
Rekreační oblasti	54.25998065
Zemědělský půdní fond	2051.53308
Celkový součet	3847.715298

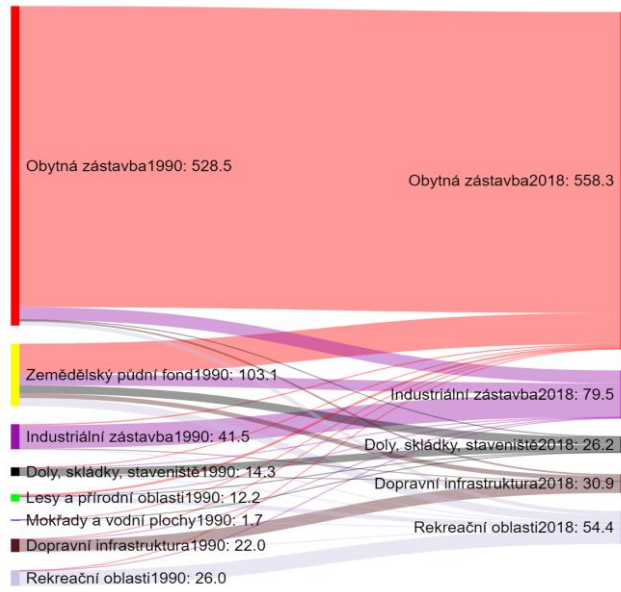
Vídeň	1990 km ²	procento	2018 km ²	procento
Doly, skládky, staveniště	14.4	0.4%	19.1	0.5%
Dopravní infrastruktura	22.0	0.6%	30.5	0.8%
Industriální zástavba	41.5	1.1%	79.4	2.1%
Lesy a přírodní oblasti	1001.1	26.0%	1012.8	26.3%
Mokřady a vodní plochy	39.7	1.0%	41.9	1.1%
Obytná zástavba	528.5	13.7%	558.3	14.5%
Rekreační oblasti	25.9	0.7%	54.3	1.4%
Zemědělský půdní fond	2174.6	56.5%	2051.5	53.3%
	3847.715298		3847.715	

rozdíl 2018	růst %
4.7	32.8
8.5	38.6
37.9	91.4
11.7	1.2
2.2	5.4
29.8	5.6
28.3	109.1
-123.1	-5.7





SankeyMATIC



Reklass	Pokryv18	Rozloha	Typ	Reklass	Pokryv18
Lesy a přírodní oblasti	Doly, skládky, staveniště	0.627249	Ostatní	Industriální Doly, sklád	
Lesy a přírodní oblasti	Dopravní infrastruktura	0.155005	Ostatní	Lesy a přír Doly, sklád	
Lesy a přírodní oblasti	Industriální zástavba	0.499672	Ostatní	Mokřady a Doly, sklád	
Lesy a přírodní oblasti	Lesy a přírodní oblasti	954.326	Ostatní	Obytná zás Doly, sklád	
Lesy a přírodní oblasti	Mokřady a vodní plochy	2.3173	Ostatní	Zemědělsk Doly, sklád	
Lesy a přírodní oblasti	Obytná zástavba	7.00883	Ostatní	Doly, sklád Dopravní ir	
Lesy a přírodní oblasti	Rekreační oblasti	7.94147	Ostatní	Industriální Dopravní ir	
Lesy a přírodní oblasti	Zemědělský půdní fond	28.2346	Ostatní	Lesy a přír Dopravní ir	
Mokřady a vodní plochy	Doly, skládky, staveniště	0.245428	Ostatní	Mokřady a Dopravní ir	
Mokřady a vodní plochy	Dopravní infrastruktura	0.028856	Ostatní	Obytná zás Dopravní ir	
Mokřady a vodní plochy	Industriální zástavba	0.124188	Ostatní	Rekreační Dopravní ir	
Mokřady a vodní plochy	Lesy a přírodní oblasti	0.954172	Ostatní	Zemědělsk Dopravní ir	
Mokřady a vodní plochy	Mokřady a vodní plochy	35.8218	Ostatní	Doly, sklád Industriální	
Mokřady a vodní plochy	Obytná zástavba	0.79762	Ostatní	Dopravní ir Industriální	
Mokřady a vodní plochy	Rekreační oblasti	1.38042	Ostatní	Lesy a přír Industriální	
Mokřady a vodní plochy	Zemědělský půdní fond	0.35758	Ostatní	Mokřady a Industriální	
Zemědělský půdní fond	Doly, skládky, staveniště	13.4317	Ostatní	Obytná zás Industriální	
Zemědělský půdní fond	Dopravní infrastruktura	8.42531	Ostatní	Rekreační Industriální	
Zemědělský půdní fond	Industriální zástavba	18.3669	Ostatní	Zemědělsk Industriální	
Zemědělský půdní fond	Lesy a přírodní oblasti	51.2516	Ostatní	Doly, sklád Obytná zás	
Zemědělský půdní fond	Mokřady a vodní plochy	1.29269	Ostatní	Dopravní ir Obytná zás	
Zemědělský půdní fond	Obytná zástavba	75.7281	Ostatní	Industriální Obytná zás	
Zemědělský půdní fond	Rekreační oblasti	14.2559	Ostatní	Lesy a přír Obytná zás	
Zemědělský půdní fond	Zemědělský půdní fond	1991.88	Ostatní	Mokřady a Obytná zás	
Doly, skládky, staveniště	Doly, skládky, staveniště	4.54943	Zástavba	Rekreační Obytná zás	
Doly, skládky, staveniště	Dopravní infrastruktura	0.135562	Zástavba	Zemědělsk Obytná zás	
Doly, skládky, staveniště	Industriální zástavba	0.653541	Zástavba	Doly, sklád Rekreační	
Doly, skládky, staveniště	Lesy a přírodní oblasti	2.23898	Zástavba	Dopravní ir Rekreační	
Doly, skládky, staveniště	Mokřady a vodní plochy	1.07843	Zástavba	Industriální Rekreační	
Doly, skládky, staveniště	Obytná zástavba	0.817655	Zástavba	Lesy a přír Rekreační	
Doly, skládky, staveniště	Rekreační oblasti	0.926654	Zástavba	Mokřady a Rekreační	
Doly, skládky, staveniště	Zemědělský půdní fond	3.95512	Zástavba	Obytná zás Rekreační	
Dopravní infrastruktura	Dopravní infrastruktura	17.528	Zástavba	Zemědělsk Rekreační	
Dopravní infrastruktura	Industriální zástavba	1.37192	Zástavba		
Dopravní infrastruktura	Lesy a přírodní oblasti	0.183344	Zástavba		
Dopravní infrastruktura	Mokřady a vodní plochy	0.479461	Zástavba		
Dopravní infrastruktura	Obytná zástavba	1.01746	Zástavba		
Dopravní infrastruktura	Rekreační oblasti	0.601197	Zástavba		
Dopravní infrastruktura	Zemědělský půdní fond	0.814483	Zástavba		
Industriální zástavba	Doly, skládky, staveniště	0.011861	Zástavba		
Industriální zástavba	Dopravní infrastruktura	1.30547	Zástavba		
Industriální zástavba	Industriální zástavba	37.0432	Zástavba		
Industriální zástavba	Lesy a přírodní oblasti	0.087792	Zástavba		
Industriální zástavba	Mokřady a vodní plochy	0.191847	Zástavba		
Industriální zástavba	Obytná zástavba	1.95843	Zástavba		
Industriální zástavba	Rekreační oblasti	0.16549	Zástavba		
Industriální zástavba	Zemědělský půdní fond	0.688571	Zástavba		
Obytná zástavba	Doly, skládky, staveniště	0.195544	Zástavba		
Obytná zástavba	Dopravní infrastruktura	2.89512	Zástavba		
Obytná zástavba	Industriální zástavba	21.01	Zástavba		
Obytná zástavba	Lesy a přírodní oblasti	3.52496	Zástavba		
Obytná zástavba	Mokřady a vodní plochy	0.304576	Zástavba		
Obytná zástavba	Obytná zástavba	469.695	Zástavba		
Obytná zástavba	Rekreační oblasti	6.38755	Zástavba		
Obytná zástavba	Zemědělský půdní fond	24.4985	Zástavba		
Rekreační oblasti	Dopravní infrastruktura	0.022821	Zástavba		
Rekreační oblasti	Industriální zástavba	0.283503	Zástavba		

Rekreační oblasti	Lesy a přírodní oblasti	0.263308	Zástavba
Rekreační oblasti	Mokřady a vodní plochy	0.387154	Zástavba
Rekreační oblasti	Obytná zástavba	1.28545	Zástavba
Rekreační oblasti	Rekreační oblasti	22.6013	Zástavba
Rekreační oblasti	Zemědělský půdní fond	1.10422	Zástavba
		632.2629	
		117.04	

	Pokryv 199	Pokryv 201	Rozloha pč	Rozloha oř	Procento p	Procento opravené
Industriální Doly, sklád	0.01	0.01	0.000	0.000		
Lesy a příř Doly, sklád	0.63	0.63	0.016	0.016		
Mokřady a Doly, sklád	0.25	0.25	0.006	0.006		
Obytná zás Doly, sklád	0.20	0.20	0.005	0.005		
Zemědělsk Doly, sklád	13.43	13.43	0.349	0.349		
Doly, sklád Dopravní ir	0.14	0.14	0.004	0.004		
Industriální Dopravní ir	1.31	1.31	0.034	0.034		
Lesy a příř Dopravní ir	0.16	-0.03	0.004	-0.001		
Mokřady a Dopravní ir	0.03	-0.45	0.001	-0.012		
Obytná zás Dopravní ir	2.90	2.90	0.075	0.075		
Rekreační Dopravní ir	0.02	0.02	0.001	0.001		
Zemědělsk Dopravní ir	8.43	7.61	0.219	0.198		
Doly, sklád Industriální	0.65	0.65	0.017	0.017		
Dopravní ir Industriální	1.37	1.37	0.036	0.036		
Lesy a příř Industriální	0.50	0.41	0.013	0.011		
Mokřady a Industriální	0.12	-0.07	0.003	-0.002		
Obytná zás Industriální	21.01	21.01	0.546	0.546		
Rekreační Industriální	0.28	0.28	0.007	0.007		
Zemědělsk Industriální	18.37	17.68	0.477	0.459		
Doly, sklád Obytná zás	0.82	0.82	#REF!	#REF!		
Dopravní ir Obytná zás	1.02	1.02	#REF!	#REF!		
Industriální Obytná zás	1.96	1.96	#REF!	#REF!		
Lesy a příř Obytná zás	7.01	3.48	#REF!	#REF!		
Mokřady a Obytná zás	0.80	0.49	#REF!	#REF!		
Rekreační Obytná zás	1.29	1.29	#REF!	#REF!		
Zemědělsk Obytná zás	75.73	51.23	#REF!	#REF!		
Doly, sklád Rekreační	0.93	0.93	#REF!	#REF!		
Dopravní ir Rekreační	0.60	0.60	#REF!	#REF!		
Industriální Rekreační	0.17	0.17	#REF!	#REF!		
Lesy a příř Rekreační	7.94	7.68	#REF!	#REF!		
Mokřady a Rekreační	1.38	0.99	#REF!	#REF!		
Obytná zás Rekreační	6.39	6.39	#REF!	#REF!		
Zemědělsk Rekreační	14.26	13.15	#REF!	#REF!		

Pokryv 1990	Pokryv 2018	Rozloha pŕ	Rozloha oĝ	Procento p	Procento o	Typ
Doly, skládky, staveništŕ	Dopravní infrastruktura	0.135562	0.14	0.00	0.00	Změna zás
Doly, skládky, staveništŕ	Industriální zástavba	0.653541	0.65	0.02	0.02	Změna zás
Doly, skládky, staveništŕ	Obytná zástavba	0.817655	0.82	0.02	0.02	Změna zás
Doly, skládky, staveništŕ	Rekreační oblasti	0.926654	0.93	0.02	0.02	Změna zás
Dopravní infrastruktura	Industriální zástavba	1.37192	1.37	0.04	0.04	Změna zás
Dopravní infrastruktura	Obytná zástavba	1.01746	1.02	0.03	0.03	Změna zás
Dopravní infrastruktura	Rekreační oblasti	0.601197	0.60	0.02	0.02	Změna zás
Industriální zástavba	Doly, skládky, staveništŕ	0.011861	0.01	0.00	0.00	Změna zás
Industriální zástavba	Dopravní infrastruktura	1.30547	1.31	0.03	0.03	Změna zás
Industriální zástavba	Obytná zástavba	1.95843	1.96	0.05	0.05	Změna zás
Industriální zástavba	Rekreační oblasti	0.16549	0.17	0.00	0.00	Změna zás
Lesy a přírodní oblasti	Doly, skládky, staveništŕ	0.627249	0.63	0.02	0.02	Nová zást
Lesy a přírodní oblasti	Dopravní infrastruktura	0.155005	-0.03	0.00	0.00	Nová zást
Lesy a přírodní oblasti	Industriální zástavba	0.499672	0.41	0.01	0.01	Nová zást
Lesy a přírodní oblasti	Obytná zástavba	7.00883	3.48	0.18	0.09	Nová zást
Lesy a přírodní oblasti	Rekreační oblasti	7.94147	7.68	0.21	0.20	Nová zást
Mokřady a vodní plochy	Doly, skládky, staveništŕ	0.245428	0.25	0.01	0.01	Nová zást
Mokřady a vodní plochy	Dopravní infrastruktura	0.028856	-0.45	0.00	-0.01	Nová zást
Mokřady a vodní plochy	Industriální zástavba	0.124188	-0.07	0.00	0.00	Nová zást
Mokřady a vodní plochy	Obytná zástavba	0.79762	0.49	0.02	0.01	Nová zást
Mokřady a vodní plochy	Rekreační oblasti	1.38042	0.99	0.04	0.03	Nová zást
Obytná zástavba	Doly, skládky, staveništŕ	0.195544	0.20	0.01	0.01	Změna zás
Obytná zástavba	Dopravní infrastruktura	2.89512	2.90	0.08	0.08	Změna zás
Obytná zástavba	Industriální zástavba	21.01	21.01	0.55	0.55	Změna zás
Obytná zástavba	Rekreační oblasti	6.38755	6.39	0.17	0.17	Změna zás
Rekreační oblasti	Dopravní infrastruktura	0.022821	0.02	0.00	0.00	Změna zás
Rekreační oblasti	Industriální zástavba	0.283503	0.28	0.01	0.01	Změna zás
Rekreační oblasti	Obytná zástavba	1.28545	1.29	0.03	0.03	Změna zás
Zemědělský půdní fond	Doly, skládky, staveništŕ	13.4317	13.43	0.35	0.35	Nová zást
Zemědělský půdní fond	Dopravní infrastruktura	8.42531	7.61	0.22	0.20	Nová zást
Zemědělský půdní fond	Industriální zástavba	18.3669	17.68	0.48	0.46	Nová zást
Zemědělský půdní fond	Obytná zástavba	75.7281	51.23	1.97	1.33	Nová zást
Zemědělský půdní fond	Rekreační oblasti	14.2559	13.15	0.37	0.34	Nová zást
Doly, skládky, staveništŕ		14.35537213	11.82			
Dopravní infrastruktura		21.99586487	19.01			
Industriální zástavba		41.45266197	38.01			
Obytná zástavba		528.5112582	498.02			
Rekreační oblasti		25.9477553	24.36			

tavby	Doly, sklárky, staveniště1990[0,1]Dopravní infrastruktura2018
tavby	Doly, sklárky, staveniště1990[0,7]Industriální zástavba2018
tavby	Doly, sklárky, staveniště1990[0,8]Obytná zástavba2018
tavby	Doly, sklárky, staveniště1990[0,9]Rekreační oblasti2018
tavby	Dopravní infrastruktura1990[1,4]Industriální zástavba2018
tavby	Dopravní infrastruktura1990[1]Obytná zástavba2018
tavby	Dopravní infrastruktura1990[0,6]Rekreační oblasti2018
tavby	Industriální zástavba1990[0]Doly, sklárky, staveniště2018
tavby	Industriální zástavba1990[1,3]Dopravní infrastruktura2018
tavby	Industriální zástavba1990[2]Obytná zástavba2018
tavby	Industriální zástavba1990[0,2]Rekreační oblasti2018
vba	Lesy a přírodní oblasti1990[0,6]Doly, sklárky, staveniště2018
vba	Lesy a přírodní oblasti1990[0]Dopravní infrastruktura2018
vba	Lesy a přírodní oblasti1990[0,4]Industriální zástavba2018
vba	Lesy a přírodní oblasti1990[3,5]Obytná zástavba2018
vba	Lesy a přírodní oblasti1990[7,7]Rekreační oblasti2018
vba	Mokřady a vodní plochy1990[0,2]Doly, sklárky, staveniště2018
avba	Mokřady a vodní plochy1990[-0,5]Dopravní infrastruktura2018
vba	Mokřady a vodní plochy1990[-0,1]Industriální zástavba2018
vba	Mokřady a vodní plochy1990[0,5]Obytná zástavba2018
vba	Mokřady a vodní plochy1990[1]Rekreační oblasti2018
tavby	Obytná zástavba1990[0,2]Doly, sklárky, staveniště2018
tavby	Obytná zástavba1990[2,9]Dopravní infrastruktura2018
tavby	Obytná zástavba1990[21]Industriální zástavba2018
tavby	Obytná zástavba1990[6,4]Rekreační oblasti2018
tavby	Rekreační oblasti1990[0]Dopravní infrastruktura2018
tavby	Rekreační oblasti1990[0,3]Industriální zástavba2018
tavby	Rekreační oblasti1990[1,3]Obytná zástavba2018
vba	Zemědělský půdní fond1990[13,4]Doly, sklárky, staveniště2018
vba	Zemědělský půdní fond1990[7,6]Dopravní infrastruktura2018
vba	Zemědělský půdní fond1990[17,7]Industriální zástavba2018
vba	Zemědělský půdní fond1990[51,2]Obytná zástavba2018
vba	Zemědělský půdní fond1990[13,2]Rekreační oblasti2018
	Doly, sklárky, staveniště1990[11,8]Doly, sklárky, staveniště2018
	Dopravní infrastruktura1990[19]Dopravní infrastruktura2018
	Industriální zástavba1990[38]Industriální zástavba2018
	Obytná zástavba1990[498]Obytná zástavba2018
	Rekreační oblasti1990[24,4]Rekreační oblasti2018

:Obytná zástavba1990 #ff0000
:Obytná zástavba2018 #ff0000
:Industriální zástavba1990 #91A
:Industriální zástavba2018 #91A
:Doly, sklárky, staveniště1990 #000000
:Doly, sklárky, staveniště2018 #000000
:Dopravní infrastruktura1990 #58181F
:Dopravní infrastruktura2018 #58181F
:Rekreační oblasti1990 #CBC3E3
:Rekreační oblasti2018 #CBC3E3
:Zemědělský půdní fond1990 #ffff00
:Lesy a přírodní oblasti1990 #00FF00
:Mokřady a vodní plochy1990 #0000ff

nová zastavba	změna zastavby	Rozloha op
Lesy a přírodní oblasti1990[0,6]Doly, sklárky, Doly, sklárky, staveniště1990[0,1]Dopravní in		0.00
Lesy a přírodní oblasti1990[0]Dopravní infras Doly, sklárky, staveniště1990[0,7]Industriální		0.00
Lesy a přírodní oblasti1990[0,4]Industriální zá Doly, sklárky, staveniště1990[0,8]Obytná zás		0.00
Lesy a přírodní oblasti1990[3,5]Obytná zástav Doly, sklárky, staveniště1990[0,9]Rekreační (0.25
Lesy a přírodní oblasti1990[7,7]Rekreační obl Dopravní infrastruktura1990[1,4]Industriální z		0.41
Mokřady a vodní plochy1990[0,2]Doly, sklárk Dopravní infrastruktura1990[1]Obytná zástav		0.49
Mokřady a vodní plochy1990[-0,5]Dopravní in Dopravní infrastruktura1990[0,6]Rekreační ok		0.63
Mokřady a vodní plochy1990[-0,1]Industriální Industriální zástavba1990[0]Doly, sklárky, sta		0.99
Mokřady a vodní plochy1990[0,5]Obytná zást; Industriální zástavba1990[1,3]Dopravní infras		3.48
Mokřady a vodní plochy1990[1]Rekreační obl; Industriální zástavba1990[2]Obytná zástavba;		7.61
Zemědělský půdní fond1990[13,4]Doly, sklárk Industriální zástavba1990[0,2]Rekreační obla		7.68
Zemědělský půdní fond1990[7,6]Dopravní inf; Obytná zástavba1990[0,2]Doly, sklárky, stave		13.15
Zemědělský půdní fond1990[17,7]Industriální Obytná zástavba1990[2,9]Dopravní infrastruk		13.43
Zemědělský půdní fond1990[51,2]Obytná zás Obytná zástavba1990[21]Industriální zástavba;		17.68
Zemědělský půdní fond1990[13,2]Rekreační (Obytná zástavba1990[6,4]Rekreační oblasti2(51.23
	Rekreační oblasti1990[0]Dopravní infrastrukt	0.01
	Rekreační oblasti1990[0,3]Industriální zástav	0.02
	Rekreační oblasti1990[1,3]Obytná zástavba2(0.14
		0.17
		0.20
		0.28
		0.60
		0.65
		0.82
		0.93
		1.02
		1.29
		1.31
		1.37
		1.96
		2.90
		6.39
		21.01

Typ	Pokryv 1990	Pokryv 2018	Rozloha pů	Rozloha op
Nová zástavba	Lesy a přírodní oblasti	Doly, skládky, :	0.627249	0.627249
Nová zástavba	Lesy a přírodní oblasti	Dopravní infrastr	0.155005	0
Nová zástavba	Lesy a přírodní oblasti	Industriální zás	0.499672	0.41188
Nová zástavba	Lesy a přírodní oblasti	Obytná zástav	7.00883	3.48387
Nová zástavba	Lesy a přírodní oblasti	Rekreační obla	7.94147	7.678162
Nová zástavba	Mokřady a vodní plochy	Doly, skládky, :	0.245428	0.245428
Nová zástavba	Mokřady a vodní plochy	Dopravní infrastr	0.028856	-0.45061
Nová zástavba	Mokřady a vodní plochy	Industriální zás	0.124188	-0.06766
Nová zástavba	Mokřady a vodní plochy	Obytná zástav	0.79762	0.493044
Nová zástavba	Mokřady a vodní plochy	Rekreační obla	1.38042	0.993266
Nová zástavba	Zemědělský půdní fond	Doly, skládky, :	13.4317	13.4317
Nová zástavba	Zemědělský půdní fond	Dopravní infrastr	8.42531	7.610827
Nová zástavba	Zemědělský půdní fond	Industriální zás	18.3669	17.67833
Nová zástavba	Zemědělský půdní fond	Obytná zástav	75.7281	51.2296
Nová zástavba	Zemědělský půdní fond	Rekreační obla	14.2559	13.15168
Změna zástavby	Doly, skládky, staveniště	Dopravní infrastr	0.135562	0.135562
Změna zástavby	Doly, skládky, staveniště	Industriální zás	0.653541	0.653541
Změna zástavby	Doly, skládky, staveniště	Obytná zástav	0.817655	0.817655
Změna zástavby	Doly, skládky, staveniště	Rekreační obla	0.926654	0.926654
Změna zástavby	Dopravní infrastruktura	Industriální zás	1.37192	1.37192
Změna zástavby	Dopravní infrastruktura	Obytná zástav	1.01746	1.01746
Změna zástavby	Dopravní infrastruktura	Rekreační obla	0.601197	0.601197
Změna zástavby	Industriální zástavba	Doly, skládky, :	0.011861	0.011861
Změna zástavby	Industriální zástavba	Dopravní infrastr	1.30547	1.30547
Změna zástavby	Industriální zástavba	Obytná zástav	1.95843	1.95843
Změna zástavby	Industriální zástavba	Rekreační obla	0.16549	0.16549
Změna zástavby	Obytná zástavba	Doly, skládky, :	0.195544	0.195544
Změna zástavby	Obytná zástavba	Dopravní infrastr	2.89512	2.89512
Změna zástavby	Obytná zástavba	Industriální zás	21.01	21.01
Změna zástavby	Obytná zástavba	Rekreační obla	6.38755	6.38755
Změna zástavby	Rekreační oblasti	Dopravní infrastr	0.022821	0.022821
Změna zástavby	Rekreační oblasti	Industriální zás	0.283503	0.283503
Změna zástavby	Rekreační oblasti	Obytná zástav	1.28545	1.28545

Součet z Rozloha opravená	
Pokryv 1990	Celkem
Lesy a přírodní oblasti	12.20116148
Mokřady a vodní plochy	1.213473629
Zemědělský půdní fond	103.1021386
Celkový součet	116.5167737

Lesy a přírodní oblasti	Mokřady a vod	Zemědělský půdní fonc
12.20116148	1.213473629	103.1021

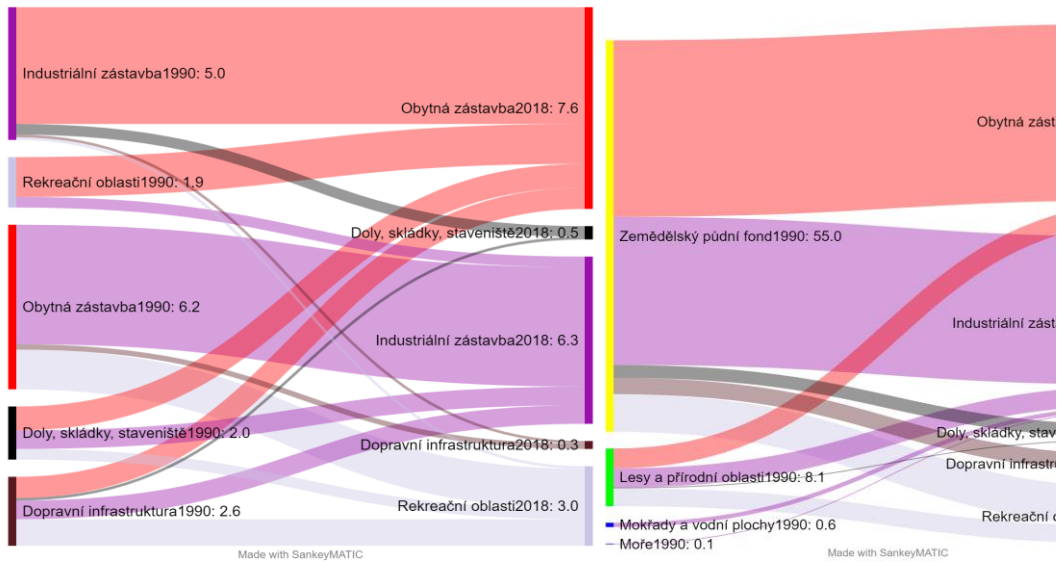
Procento p Procento o Typ

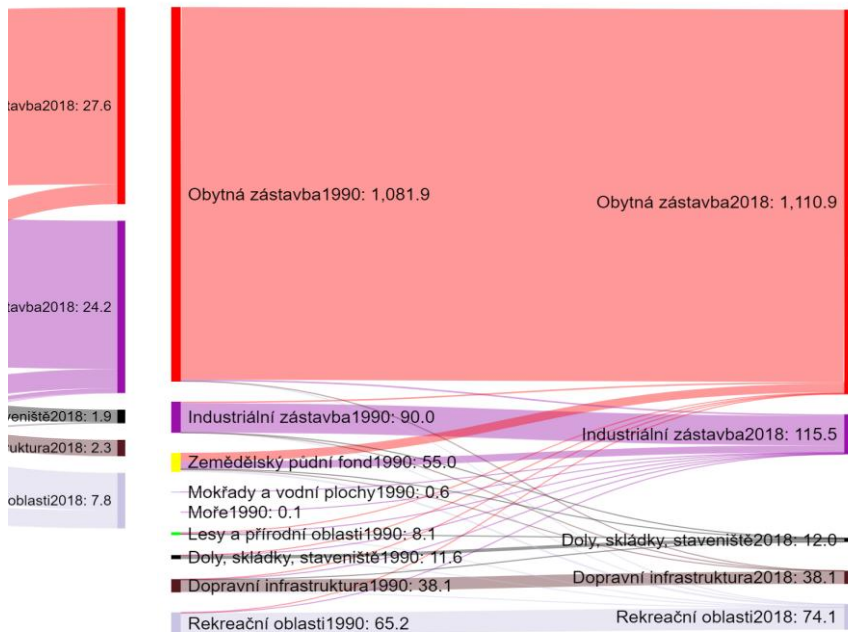
0.016302	0.016302	Nová zástavba
0.004028	-0.00074	Nová zástavba
0.012986	0.010705	Nová zástavba
0.182156	0.090544	Nová zástavba
0.206394	0.199551	Nová zástavba
0.006379	0.006379	Nová zástavba
0.00075	-0.01171	Nová zástavba
0.003228	-0.00176	Nová zástavba
0.02073	0.012814	Nová zástavba
0.035876	0.025814	Nová zástavba
0.349082	0.349082	Nová zástavba
0.218969	0.197801	Nová zástavba
0.477346	0.45945	Nová zástavba
1.968132	1.331429	Nová zástavba
0.370503	0.341805	Nová zástavba
0.003523	0.003523	Změna zástavby
0.016985	0.016985	Změna zástavby
0.02125	0.02125	Změna zástavby
0.024083	0.024083	Změna zástavby
0.035655	0.035655	Změna zástavby
0.026443	0.026443	Změna zástavby
0.015625	0.015625	Změna zástavby
0.000308	0.000308	Změna zástavby
0.033928	0.033928	Změna zástavby
0.050899	0.050899	Změna zástavby
0.004301	0.004301	Změna zástavby
0.005082	0.005082	Změna zástavby
0.075243	0.075243	Změna zástavby
0.546038	0.546038	Změna zástavby
0.166009	0.166009	Změna zástavby
0.000593	0.000593	Změna zástavby
0.007368	0.007368	Změna zástavby
0.033408	0.033408	Změna zástavby

Součet z POLY_AREA	
Pokryv2018	Celkem
Doly, skládky, staveniště	5.785619531
Dopravní infrastruktura	38.04036493
Industriální zástavba	115.9628997
Lesy a přírodní oblasti	272.0473849
Mokřady a vodní plochy	15.37094798
Moře	12.94958526
Obytná zástavba	1110.6055
Rekreační oblasti	74.11828155
Zemědělský půdní fond	2202.828771
Celkový součet	3847.709355

Brusel	1990 km ²	procento	2018 km ²	procento	rozdíl 2018
Doly, skládky, staveniště	11.6	0.3%	5.8	0.2%	-5.8
Dopravní infrastruktura	38.1	1.0%	38.0	1.0%	-0.1
Industriální zástavba	90.0	2.3%	116.0	3.0%	26.0
Lesy a přírodní oblasti	269.6	7.0%	272.0	7.1%	2.5
Mokřady a vodní plochy	15.2	0.4%	15.4	0.4%	0.2
Moře	12.4	0.3%	12.9	0.3%	0.6
Obytná zástavba	1081.9	28.1%	1110.6	28.9%	28.7
Rekreační oblasti	65.2	1.7%	74.1	1.9%	8.9
Zemědělský půdní fond	2263.7	58.8%	2202.8	57.3%	-60.9
Celkový součet	3847.709355		3847.709		

růst %
-50.2
-0.2
28.9
0.9
1.3
4.7
2.6
13.6
-2.7





Made with SankeyMATIC

Pokryv1990	Pokryv2018	POLY_AREA	typ
Lesy a přírodní oblasti	Doly, skládky, staveniště	0.111318227	ostatní
Lesy a přírodní oblasti	Dopravní infrastruktura	0.108903749	ostatní
Lesy a přírodní oblasti	Industriální zástavba	2.72935086	ostatní
Lesy a přírodní oblasti	Lesy a přírodní oblasti	256.5118326	ostatní
Lesy a přírodní oblasti	Mokřady a vodní plochy	0.350541097	ostatní
Lesy a přírodní oblasti	Moře	0.232838579	ostatní
Lesy a přírodní oblasti	Obytná zástavba	3.611429919	ostatní
Lesy a přírodní oblasti	Rekreační oblasti	2.527400838	ostatní
Lesy a přírodní oblasti	Zemědělský půdní fond	3.369982408	ostatní
Mokřady a vodní plochy	Industriální zástavba	0.753556973	ostatní
Mokřady a vodní plochy	Lesy a přírodní oblasti	1.592969701	ostatní
Mokřady a vodní plochy	Mokřady a vodní plochy	12.61936752	ostatní
Mokřady a vodní plochy	Obytná zástavba	0.100923885	ostatní
Mokřady a vodní plochy	Zemědělský půdní fond	0.104561741	ostatní
Moře	Industriální zástavba	0.147041551	ostatní
Moře	Lesy a přírodní oblasti	0.075186273	ostatní
Moře	Mokřady a vodní plochy	0.002160591	ostatní
Moře	Moře	11.81113009	ostatní
Moře	Obytná zástavba	0.16049658	ostatní
Moře	Zemědělský půdní fond	0.176347067	ostatní
Zemědělský půdní fond	Doly, skládky, staveniště	1.750762625	ostatní
Zemědělský půdní fond	Dopravní infrastruktura	3.421599232	ostatní
Zemědělský půdní fond	Industriální zástavba	21.33250805	ostatní
Zemědělský půdní fond	Lesy a přírodní oblasti	10.12523787	ostatní
Zemědělský půdní fond	Mokřady a vodní plochy	0.424751405	ostatní
Zemědělský půdní fond	Moře	0.566086688	ostatní
Zemědělský půdní fond	Obytná zástavba	31.87821478	ostatní
Zemědělský půdní fond	Rekreační oblasti	5.978166401	ostatní
Zemědělský půdní fond	Zemědělský půdní fond	2188.247956	ostatní
Doly, skládky, staveniště	Doly, skládky, staveniště	3.40087322	zástavba
Doly, skládky, staveniště	Dopravní infrastruktura	0.075505836	zástavba
Doly, skládky, staveniště	Industriální zástavba	1.133666732	zástavba
Doly, skládky, staveniště	Lesy a přírodní oblasti	2.628869033	zástavba
Doly, skládky, staveniště	Mokřady a vodní plochy	1.466150039	zástavba
Doly, skládky, staveniště	Moře	0.03290588	zástavba
Doly, skládky, staveniště	Obytná zástavba	0.942956226	zástavba
Doly, skládky, staveniště	Rekreační oblasti	0.393155688	zástavba
Doly, skládky, staveniště	Zemědělský půdní fond	1.548045946	zástavba
Dopravní infrastruktura	Doly, skládky, staveniště	0.077634924	zástavba
Dopravní infrastruktura	Dopravní infrastruktura	34.17003778	zástavba
Dopravní infrastruktura	Industriální zástavba	0.74078657	zástavba
Dopravní infrastruktura	Lesy a přírodní oblasti	0.192866354	zástavba
Dopravní infrastruktura	Mokřady a vodní plochy	0.001688436	zástavba
Dopravní infrastruktura	Obytná zástavba	0.777584111	zástavba
Dopravní infrastruktura	Rekreační oblasti	1.030378821	zástavba
Dopravní infrastruktura	Zemědělský půdní fond	1.107067627	zástavba
Industriální zástavba	Doly, skládky, staveniště	0.410738058	zástavba
Industriální zástavba	Dopravní infrastruktura	0.050019922	zástavba
Industriální zástavba	Industriální zástavba	84.20714509	zástavba
Industriální zástavba	Lesy a přírodní oblasti	0.079001464	zástavba
Industriální zástavba	Mokřady a vodní plochy	0.167630422	zástavba
Industriální zástavba	Obytná zástavba	4.448365143	zástavba
Industriální zástavba	Rekreační oblasti	0.068498472	zástavba
Industriální zástavba	Zemědělský půdní fond	0.565994374	zástavba
Obytná zástavba	Doly, skládky, staveniště	0.034292477	zástavba
Obytná zástavba	Dopravní infrastruktura	0.21429841	zástavba
Obytná zástavba	Industriální zástavba	4.492301564	zástavba

Obytná zástavba	Lesy a přírodní oblasti	0.83759539 zástavba
Obytná zástavba	Mokřady a vodní plochy	0.338658476 zástavba
Obytná zástavba	Moře	0.306624022 zástavba
Obytná zástavba	Obytná zástavba	1067.223942 zástavba
Obytná zástavba	Rekreační oblasti	1.452169671 zástavba
Obytná zástavba	Zemědělský půdní fond	7.042499645 zástavba
Rekreační oblasti	Industriální zástavba	0.426542326 zástavba
Rekreační oblasti	Lesy a přírodní oblasti	0.00382615 zástavba
Rekreační oblasti	Obytná zástavba	1.461587146 zástavba
Rekreační oblasti	Rekreační oblasti	62.66851166 zástavba
Rekreační oblasti	Zemědělský půdní fond	0.666316407 zástavba
		3847.709355
	zástavba 1990	1286.886732
	nová zástavba 2018	12.39042176

Pokryv1990	Pokryv2018	'OLY_AREA	
Doly, sklárky, staveniště	Doly, sklárky, staveniště	3.400873	0.088387
Dopravní infrastruktura	Doly, sklárky, staveniště	0.077635	0.002018
Industriální zástavba	Doly, sklárky, staveniště	0.410738	0.010675
Lesy a přírodní oblasti	Doly, sklárky, staveniště	0.111318	0.002893
Obytná zástavba	Doly, sklárky, staveniště	0.034292	0.000891
Zemědělský půdní fond	Doly, sklárky, staveniště	1.750763	0.045501
Doly, sklárky, staveniště	Dopravní infrastruktura	0.075506	0.001962
Dopravní infrastruktura	Dopravní infrastruktura	34.17004	0.888062
Industriální zástavba	Dopravní infrastruktura	0.05002	0.0013
Lesy a přírodní oblasti	Dopravní infrastruktura	0.108904	0.00283
Obytná zástavba	Dopravní infrastruktura	0.214298	0.00557
Zemědělský půdní fond	Dopravní infrastruktura	3.421599	0.088926
Doly, sklárky, staveniště	Industriální zástavba	1.133667	0.029463
Dopravní infrastruktura	Industriální zástavba	0.740787	0.019253
Industriální zástavba	Industriální zástavba	84.20715	2.188501
Lesy a přírodní oblasti	Industriální zástavba	2.729351	0.070934
Mokřady a vodní plochy	Industriální zástavba	0.753557	0.019585
Moře	Industriální zástavba	0.147042	0.003822
Obytná zástavba	Industriální zástavba	4.492302	0.116753
Rekreační oblasti	Industriální zástavba	0.426542	0.011086
Zemědělský půdní fond	Industriální zástavba	21.33251	0.554421
Doly, sklárky, staveniště	Obytná zástavba	0.942956	0.024507
Dopravní infrastruktura	Obytná zástavba	0.777584	0.020209
Industriální zástavba	Obytná zástavba	4.448365	0.115611
Lesy a přírodní oblasti	Obytná zástavba	3.61143	0.093859
Mokřady a vodní plochy	Obytná zástavba	0.100924	0.002623
Moře	Obytná zástavba	0.160497	0.004171
Obytná zástavba	Obytná zástavba	1067.224	27.7366
Rekreační oblasti	Obytná zástavba	1.461587	0.037986
Zemědělský půdní fond	Obytná zástavba	31.87821	0.828499
Doly, sklárky, staveniště	Rekreační oblasti	0.393156	0.010218
Dopravní infrastruktura	Rekreační oblasti	1.030379	0.026779
Industriální zástavba	Rekreační oblasti	0.068498	0.00178
Lesy a přírodní oblasti	Rekreační oblasti	2.527401	0.065686
Obytná zástavba	Rekreační oblasti	1.45217	0.037741
Rekreační oblasti	Rekreační oblasti	62.66851	1.628723
Zemědělský půdní fond	Rekreační oblasti	5.978166	0.155369

Pokryv1990	Pokryv2018	POLY_AREA	
Dopravní infrastruktura	Doly, sklárky, staveniště	0.077634924	0.002018
Dopravní infrastruktura	Lesy a přírodní oblasti	0.192866354	0.005012
Dopravní infrastruktura	Zemědělský půdní fond	1.107067627	0.028772
Industriální zástavba	Doly, sklárky, staveniště	0.410738058	0.010675
Industriální zástavba	Lesy a přírodní oblasti	0.079001464	0.002053
Industriální zástavba	Mokřady a vodní plochy	0.167630422	0.004357
Industriální zástavba	Zemědělský půdní fond	0.565994374	0.01471
Obytná zástavba	Doly, sklárky, staveniště	0.034292477	0.000891
Obytná zástavba	Lesy a přírodní oblasti	0.83759539	0.021769
Obytná zástavba	Mokřady a vodní plochy	0.338658476	0.008802
Obytná zástavba	Moře	0.306624022	0.007969
Obytná zástavba	Zemědělský půdní fond	7.042499645	0.183031
Rekreační oblasti	Lesy a přírodní oblasti	0.00382615	9.94E-05
Rekreační oblasti	Zemědělský půdní fond	0.666316407	0.017317
Obytná zástavba	Doly, sklárky, staveniště	0.034292477	0.000891
Obytná zástavba	Lesy a přírodní oblasti	0.83759539	0.021769
Obytná zástavba	Mokřady a vodní plochy	0.338658476	0.008802
Obytná zástavba	Moře	0.306624022	0.007969
Obytná zástavba	Zemědělský půdní fond	7.042499645	0.183031
Rekreační oblasti	Lesy a přírodní oblasti	0.00382615	9.94E-05

Rekreační oblasti

Zemědělský půdní fond

0.666316407 0.017317

Pokryv1990	Pokryv2018	POLY_AREA pravená plocha	
Doly, sklárky, staveniště	Doly, sklárky, staveniště	3.40087322	3.40
Dopravní infrastruktura	Doly, sklárky, staveniště	0.077634924	0.08
Industriální zástavba	Doly, sklárky, staveniště	0.410738058	0.41
Lesy a přírodní oblasti	Doly, sklárky, staveniště	0.111318227	0.11
Obytná zástavba	Doly, sklárky, staveniště	0.034292477	0.03
Zemědělský půdní fond	Doly, sklárky, staveniště	1.750762625	1.75
Doly, sklárky, staveniště	Dopravní infrastruktura	0.075505836	0.00
Dopravní infrastruktura	Dopravní infrastruktura	34.17003778	34.17
Industriální zástavba	Dopravní infrastruktura	0.050019922	0.05
Lesy a přírodní oblasti	Dopravní infrastruktura	0.108903749	-0.08
Obytná zástavba	Dopravní infrastruktura	0.21429841	0.21
Zemědělský půdní fond	Dopravní infrastruktura	3.421599232	2.31
Doly, sklárky, staveniště	Industriální zástavba	1.133666732	0.72
Dopravní infrastruktura	Industriální zástavba	0.74078657	0.74
Industriální zástavba	Industriální zástavba	84.20714509	84.21
Lesy a přírodní oblasti	Industriální zástavba	2.72935086	2.65
Mokřady a vodní plochy	Industriální zástavba	0.753556973	0.59
Moře	Industriální zástavba	0.147041551	0.15
Obytná zástavba	Industriální zástavba	4.492301564	4.49
Rekreační oblasti	Industriální zástavba	0.426542326	0.43
Zemědělský půdní fond	Industriální zástavba	21.33250805	20.77
Doly, sklárky, staveniště	Obytná zástavba	0.942956226	0.91
Dopravní infrastruktura	Obytná zástavba	0.777584111	0.78
Industriální zástavba	Obytná zástavba	4.448365143	4.45
Lesy a přírodní oblasti	Obytná zástavba	3.611429919	2.77
Mokřady a vodní plochy	Obytná zástavba	0.100923885	-0.24
Moře	Obytná zástavba	0.16049658	-0.15
Obytná zástavba	Obytná zástavba	1067.223942	1067.22
Rekreační oblasti	Obytná zástavba	1.461587146	1.46
Zemědělský půdní fond	Obytná zástavba	31.87821478	24.84
Doly, sklárky, staveniště	Rekreační oblasti	0.393155688	0.39
Dopravní infrastruktura	Rekreační oblasti	1.030378821	1.03
Industriální zástavba	Rekreační oblasti	0.068498472	0.07
Lesy a přírodní oblasti	Rekreační oblasti	2.527400838	2.52
Obytná zástavba	Rekreační oblasti	1.452169671	1.45
Rekreační oblasti	Rekreační oblasti	62.66851166	62.67
Zemědělský půdní fond	Rekreační oblasti	5.978166401	5.31

Pokryv1990	Pokryv2018	POLY_ARF	opravená p typ	
Doly, sklárky, staveniště	Dopravní infra:	0.075506	0	změna zástavby
Doly, sklárky, staveniště	Industriální zá:	1.133667	0.722929	změna zástavby
Doly, sklárky, staveniště	Obytná zástav	0.942956	0.908664	změna zástavby
Doly, sklárky, staveniště	Rekreační obl:	0.393156	0.393156	změna zástavby
Dopravní infrastruktura	Doly, sklárky,	0.077635	0.077635	změna zástavby
Dopravní infrastruktura	Industriální zá:	0.740787	0.740787	změna zástavby
Dopravní infrastruktura	Obytná zástav	0.777584	0.777584	změna zástavby
Dopravní infrastruktura	Rekreační obl:	1.030379	1.030379	změna zástavby
Industriální zástavba	Doly, sklárky,	0.410738	0.410738	změna zástavby
Industriální zástavba	Dopravní infra:	0.05002	0.05002	změna zástavby
Industriální zástavba	Obytná zástav	4.448365	4.448365	změna zástavby
Industriální zástavba	Rekreační obl:	0.068498	0.068498	změna zástavby
Lesy a přírodní oblasti	Doly, sklárky,	0.111318	0.111318	nová zástavba
Lesy a přírodní oblasti	Dopravní infra:	0.108904	0	nová zástavba
Lesy a přírodní oblasti	Industriální zá:	2.729351	2.650349	nová zástavba
Lesy a přírodní oblasti	Obytná zástav	3.61143	2.773835	nová zástavba
Lesy a přírodní oblasti	Rekreační obl:	2.527401	2.523575	nová zástavba
Mokřady a vodní plochy	Industriální zá:	0.753557	0.585927	nová zástavba
Mokřady a vodní plochy	Obytná zástav	0.100924	0	nová zástavba
Moře	Industriální zá:	0.147042	0.147042	nová zástavba
Moře	Obytná zástav	0.160497	0	nová zástavba
Obytná zástavba	Doly, sklárky,	0.034292	0.034292	změna zástavby
Obytná zástavba	Dopravní infra:	0.214298	0.214298	změna zástavby
Obytná zástavba	Industriální zá:	4.492302	4.492302	změna zástavby
Obytná zástavba	Rekreační obl:	1.45217	1.45217	změna zástavby
Rekreační oblasti	Industriální zá:	0.426542	0.426542	změna zástavby
Rekreační oblasti	Obytná zástav	1.461587	1.461587	změna zástavby
Zemědělský půdní fond	Doly, sklárky,	1.750763	1.750763	nová zástavba
Zemědělský půdní fond	Dopravní infra:	3.421599	2.314532	nová zástavba
Zemědělský půdní fond	Industriální zá:	21.33251	20.76651	nová zástavba
Zemědělský půdní fond	Obytná zástav	31.87821	24.83572	nová zástavba
Zemědělský půdní fond	Rekreační obl:	5.978166	5.31185	nová zástavba
Doly, sklárky, staveniště		11.6	9.60	
Dopravní infrastruktura		38.1	35.47	
Industriální zástavba		90.0	85.02	
Obytná zástavba		1081.9	1075.75	
Rekreační oblasti		65.2	63.34	

Součet z opravená plocha	
Pokryv1990	Celkem
Lesy a přírodní oblasti	8.05907684
Mokřady a vodní plochy	0.585926551
Moře	0.147041551
Zemědělský půdní fond	54.97937304
Celkový součet	63.77141798

Lesy a přírodní oblasti	Mokřady a vodní plochy	Moře	Zemědělský půdní fond
8.05907684	0.585926551	0.147042	54.97937

:Rekreační oblasti2018 #CBC3E3
:Zemědělský půdní fond1990 #ffff00
:Lesy a přírodní oblasti1990 #00FF00
:Mokřady a vodní plochy1990 #0000ff

ky, staveniště1990[0]Dopravní infrastruktura2018
ky, staveniště1990[0,7]Industriální zástavba2018
ky, staveniště1990[0,9]Obytná zástavba2018
ky, staveniště1990[0,4]Rekreační oblasti2018
ifrastruktura1990[0,1]Doly, skládky, staveniště2018
ifrastruktura1990[0,7]Industriální zástavba2018
ifrastruktura1990[0,8]Obytná zástavba2018
ifrastruktura1990[1]Rekreační oblasti2018
zástavba1990[0,4]Doly, skládky, staveniště2018
zástavba1990[0,1]Dopravní infrastruktura2018
zástavba1990[4,4]Obytná zástavba2018
zástavba1990[0,1]Rekreační oblasti2018
odní oblasti1990[0,1]Doly, skládky, staveniště2018
odní oblasti1990[0]Dopravní infrastruktura2018
odní oblasti1990[2,7]Industriální zástavba2018
odní oblasti1990[2,8]Obytná zástavba2018
odní oblasti1990[2,5]Rekreační oblasti2018
vodní plochy1990[0,6]Industriální zástavba2018
vodní plochy1990[0]Obytná zástavba2018
0,1]Industriální zástavba2018
0]Obytná zástavba2018
stavba1990[0]Doly, skládky, staveniště2018
stavba1990[0,2]Dopravní infrastruktura2018
stavba1990[4,5]Industriální zástavba2018
stavba1990[1,5]Rekreační oblasti2018
oblasti1990[0,4]Industriální zástavba2018
oblasti1990[1,5]Obytná zástavba2018
ý půdní fond1990[1,8]Doly, skládky, staveniště2018
ý půdní fond1990[2,3]Dopravní infrastruktura2018
ý půdní fond1990[20,8]Industriální zástavba2018
ý půdní fond1990[24,8]Obytná zástavba2018
ý půdní fond1990[5,3]Rekreační oblasti2018
ky, staveniště1990[9,6]Doly, skládky, staveniště2018
ifrastruktura1990[35,5]Dopravní infrastruktura2018
zástavba1990[85]Industriální zástavba2018
stavba1990[1075,7]Obytná zástavba2018
oblasti1990[63,3]Rekreační oblasti2018

nová zastavba

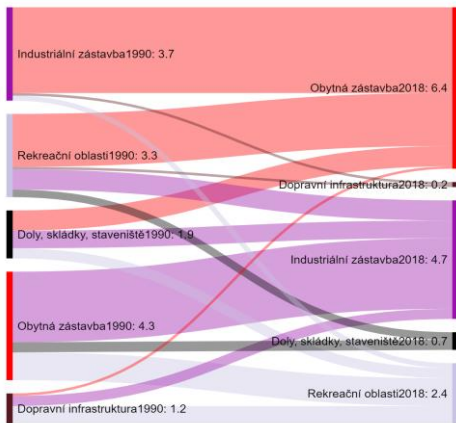
Lesy a přírodní oblasti1990[0,1]Do
Lesy a přírodní oblasti1990[0]Dopi
Lesy a přírodní oblasti1990[2,7]Inc
Lesy a přírodní oblasti1990[2,8]Ot
Lesy a přírodní oblasti1990[2,5]Re
Mokřady a vodní plochy1990[0,6]Ir
Mokřady a vodní plochy1990[0]Ob
Moře1990[0,1]Industriální zástavb:
Moře1990[0]Obytná zástavba2018
Zemědělský půdní fond1990[1,8]D
Zemědělský půdní fond1990[2,3]D
Zemědělský půdní fond1990[20,8]
Zemědělský půdní fond1990[24,8]
Zemědělský půdní fond1990[5,3]R

změna zastavby

oly, sklárky, Doly, sklárky, staveniště1990[0]Dopravní infrastruktura2018
ravní infrastDoly, sklárky, staveniště1990[0,7]Industriální zástavba2018
dustriální záDoly, sklárky, staveniště1990[0,9]Obytná zástavba2018
ytná zástavDoly, sklárky, staveniště1990[0,4]Rekreační oblasti2018
ekreační obl Dopravní infrastruktura1990[0,1]Doly, sklárky, staveniště2018
ndustriální z Dopravní infrastruktura1990[0,7]Industriální zástavba2018
ytná zástav Dopravní infrastruktura1990[0,8]Obytná zástavba2018
a2018 Dopravní infrastruktura1990[1]Rekreační oblasti2018
} Industriální zástavba1990[0,4]Doly, sklárky, staveniště2018
Doly, sklárky Industriální zástavba1990[0,1]Dopravní infrastruktura2018
Dopravní infi Industriální zástavba1990[4,4]Obytná zástavba2018
Industriální Industriální zástavba1990[0,1]Rekreační oblasti2018
Obytná zás Obytná zástavba1990[0]Doly, sklárky, staveniště2018
ekreační ol Obytná zástavba1990[0,2]Dopravní infrastruktura2018
Obytná zástavba1990[4,5]Industriální zástavba2018
Obytná zástavba1990[1,5]Rekreační oblasti2018
Rekreační oblasti1990[0,4]Industriální zástavba2018
Rekreační oblasti1990[1,5]Obytná zástavba2018

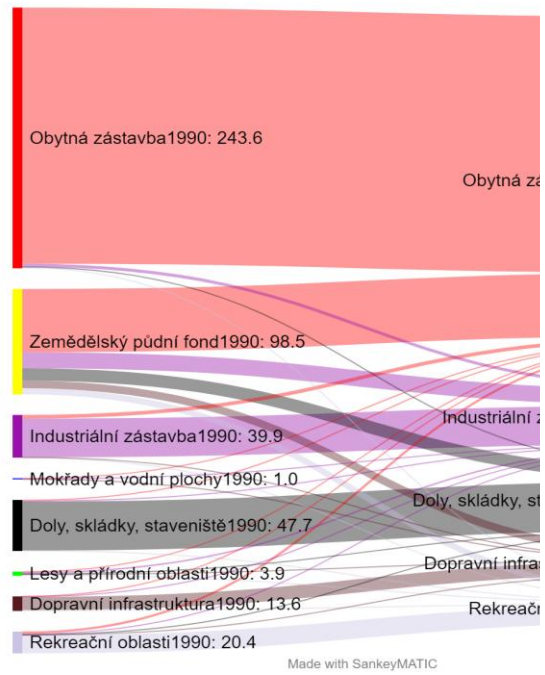
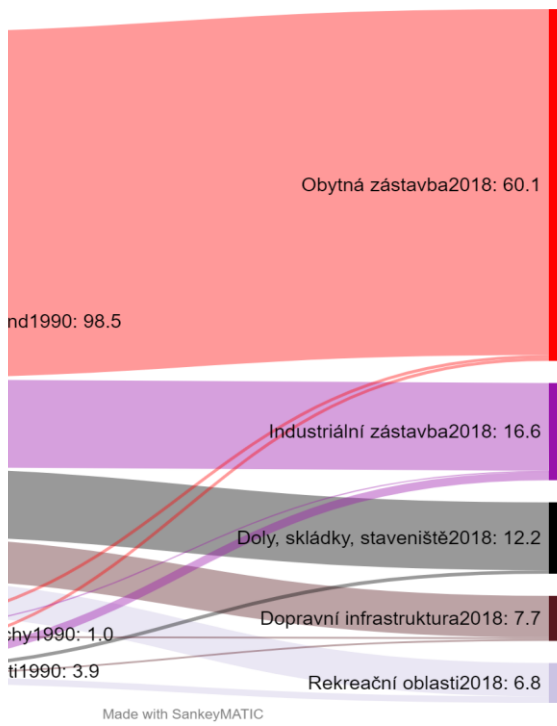
Součet z POLY_AREA	
Pokryv2018	Celkem
Doly, skládky, staveniště	14.98970995
Dopravní infrastruktura	20.24090366
Industriální zástavba	57.47891713
Lesy a přírodní oblasti	801.4739748
Mokřady a vodní plochy	108.9479681
Obytná zástavba	306.1441759
Rekreační oblasti	26.01031674
Zemědělský půdní fond	2512.423219
Celkový součet	3847.709186


Bratislava	1990 km ²	procento	2018 km ²	procento	rozdíl 2018
Doly, skládky, staveniště	47.8	1.2%	15.0	0.4%	-32.8
Dopravní infrastruktura	13.7	0.4%	20.2	0.5%	6.6
Industriální zástavba	39.9	1.0%	57.5	1.5%	17.6
Lesy a přírodní oblasti	787.7	20.5%	801.5	20.8%	13.8
Mokřady a vodní plochy	76.7	2.0%	108.9	2.8%	32.3
Obytná zástavba	243.5	6.3%	306.1	8.0%	62.7
Rekreační oblasti	20.3	0.5%	26.0	0.7%	5.7
Zemědělský půdní fond	2618.2	68.0%	2512.4	65.3%	-105.8
Celkový součet	3847.709186		3847.709		



růst %
-68.6
48.1
44.1
1.7
42.1
25.7
28.0
-4.0







Pokryv1990	Pokryv2018	POLY_AREA	typ
Lesy a přírodní oblasti	Doly, skládky, staveniště	0.624526892	ostatní
Lesy a přírodní oblasti	Dopravní infrastruktura	0.421905804	ostatní
Lesy a přírodní oblasti	Industriální zástavba	1.685030605	ostatní
Lesy a přírodní oblasti	Lesy a přírodní oblasti	753.3062995	ostatní
Lesy a přírodní oblasti	Mokřady a vodní plochy	4.725868695	ostatní
Lesy a přírodní oblasti	Obytná zástavba	1.930138738	ostatní
Lesy a přírodní oblasti	Rekreační oblasti	1.998521868	ostatní
Lesy a přírodní oblasti	Zemědělský půdní fond	23.0161772	ostatní
Mokřady a vodní plochy	Doly, skládky, staveniště	0.002782004	ostatní
Mokřady a vodní plochy	Dopravní infrastruktura	0.32949274	ostatní
Mokřady a vodní plochy	Industriální zástavba	0.226755846	ostatní
Mokřady a vodní plochy	Lesy a přírodní oblasti	2.571945448	ostatní
Mokřady a vodní plochy	Mokřady a vodní plochy	67.97985499	ostatní
Mokřady a vodní plochy	Obytná zástavba	0.580079217	ostatní
Mokřady a vodní plochy	Rekreační oblasti	0.157644472	ostatní
Mokřady a vodní plochy	Zemědělský půdní fond	4.814360228	ostatní
Zemědělský půdní fond	Doly, skládky, staveniště	11.55055584	ostatní
Zemědělský půdní fond	Dopravní infrastruktura	8.026783283	ostatní
Zemědělský půdní fond	Industriální zástavba	17.08187178	ostatní
Zemědělský půdní fond	Lesy a přírodní oblasti	36.93218687	ostatní
Zemědělský půdní fond	Mokřady a vodní plochy	3.262254919	ostatní
Zemědělský půdní fond	Obytná zástavba	67.51593916	ostatní
Zemědělský půdní fond	Rekreační oblasti	6.35502461	ostatní
Zemědělský půdní fond	Zemědělský půdní fond	2467.505937	ostatní
Doly, skládky, staveniště	Doly, skládky, staveniště	2.144800756	zástvba
Doly, skládky, staveniště	Industriální zástavba	0.734133829	zástvba
Doly, skládky, staveniště	Lesy a přírodní oblasti	5.78204224	zástvba
Doly, skládky, staveniště	Mokřady a vodní plochy	32.24667309	zástvba
Doly, skládky, staveniště	Obytná zástavba	1.171426208	zástvba
Doly, skládky, staveniště	Rekreační oblasti	0.682458896	zástvba
Doly, skládky, staveniště	Zemědělský půdní fond	4.992724317	zástvba
Dopravní infrastruktura	Dopravní infrastruktura	11.30804522	zástvba
Dopravní infrastruktura	Industriální zástavba	0.41081356	zástvba
Dopravní infrastruktura	Lesy a přírodní oblasti	0.147336719	zástvba
Dopravní infrastruktura	Mokřady a vodní plochy	0.028210811	zástvba
Dopravní infrastruktura	Obytná zástavba	0.109015082	zástvba
Dopravní infrastruktura	Rekreační oblasti	0.730651063	zástvba
Dopravní infrastruktura	Zemědělský půdní fond	0.930657294	zástvba
Industriální zástavba	Doly, skládky, staveniště	0.011859412	zástvba
Industriální zástavba	Dopravní infrastruktura	0.086653532	zástvba
Industriální zástavba	Industriální zástavba	33.73772457	zástvba
Industriální zástavba	Lesy a přírodní oblasti	0.334830987	zástvba
Industriální zástavba	Mokřady a vodní plochy	0.05084343	zástvba
Industriální zástavba	Obytná zástavba	3.427189682	zástvba
Industriální zástavba	Rekreační oblasti	0.214769326	zástvba
Industriální zástavba	Zemědělský půdní fond	2.037637356	zástvba
Obytná zástavba	Doly, skládky, staveniště	0.361246233	zástvba
Obytná zástavba	Dopravní infrastruktura	0.007261643	zástvba
Obytná zástavba	Industriální zástavba	2.781683779	zástvba
Obytná zástavba	Lesy a přírodní oblasti	1.465045549	zástvba
Obytná zástavba	Mokřady a vodní plochy	0.033358935	zástvba
Obytná zástavba	Obytná zástavba	229.3293436	zástvba

Obytná zástavba	Rekreační oblasti	1.062410137 zástvba
Obytná zástavba	Zemědělský půdní fond	8.43010124 zástvba
Rekreační oblasti	Doly, skládky, staveniště	0.29393882 zástvba
Rekreační oblasti	Dopravní infrastruktura	0.060761445 zástvba
Rekreační oblasti	Industriální zástavba	0.820903163 zástvba
Rekreační oblasti	Lesy a přírodní oblasti	0.934287531 zástvba
Rekreační oblasti	Mokřady a vodní plochy	0.620903254 zástvba
Rekreační oblasti	Obytná zástavba	2.081044161 zástvba
Rekreační oblasti	Rekreační oblasti	14.80883637 zástvba
Rekreační oblasti	Zemědělský půdní fond	0,695+D26:D6 zástvba
		3847.013561
	zástavba 1990	364.4116233
	nová zástavba 2018	10.69333125

Pokryv1990	Pokryv2018	POLY_AREA	procenta
Doly, sklárky, staveniště	Doly, sklárky, staveniště	2.144800756	0.055752
Industriální zástavba	Doly, sklárky, staveniště	0.011859412	0.000308
Lesy a přírodní oblasti	Doly, sklárky, staveniště	0.624526892	0.016234
Mokřady a vodní plochy	Doly, sklárky, staveniště	0.002782004	7.23E-05
Obytná zástavba	Doly, sklárky, staveniště	0.361246233	0.00939
Rekreační oblasti	Doly, sklárky, staveniště	0.29393882	0.007641
Zemědělský půdní fond	Doly, sklárky, staveniště	11.55055584	0.300247
Dopravní infrastruktura	Dopravní infrastruktura	11.30804522	0.293943
Industriální zástavba	Dopravní infrastruktura	0.086653532	0.002252
Lesy a přírodní oblasti	Dopravní infrastruktura	0.421905804	0.010967
Mokřady a vodní plochy	Dopravní infrastruktura	0.32949274	0.008565
Obytná zástavba	Dopravní infrastruktura	0.007261643	0.000189
Rekreační oblasti	Dopravní infrastruktura	0.060761445	0.001579
Zemědělský půdní fond	Dopravní infrastruktura	8.026783283	0.20865
Doly, sklárky, staveniště	Industriální zástavba	0.734133829	0.019083
Dopravní infrastruktura	Industriální zástavba	0.41081356	0.010679
Industriální zástavba	Industriální zástavba	33.73772457	0.876985
Lesy a přírodní oblasti	Industriální zástavba	1.685030605	0.043801
Mokřady a vodní plochy	Industriální zástavba	0.226755846	0.005894
Obytná zástavba	Industriální zástavba	2.781683779	0.072308
Rekreační oblasti	Industriální zástavba	0.820903163	0.021339
Zemědělský půdní fond	Industriální zástavba	17.08187178	0.444029
Doly, sklárky, staveniště	Obytná zástavba	1.171426208	0.03045
Dopravní infrastruktura	Obytná zástavba	0.109015082	0.002834
Industriální zástavba	Obytná zástavba	3.427189682	0.089087
Lesy a přírodní oblasti	Obytná zástavba	1.930138738	0.050172
Mokřady a vodní plochy	Obytná zástavba	0.580079217	0.015079
Obytná zástavba	Obytná zástavba	229.3293436	5.96123
Rekreační oblasti	Obytná zástavba	2.081044161	0.054095
Zemědělský půdní fond	Obytná zástavba	67.51593916	1.755022
Doly, sklárky, staveniště	Rekreační oblasti	0.682458896	0.01774
Dopravní infrastruktura	Rekreační oblasti	0.730651063	0.018993
Industriální zástavba	Rekreační oblasti	0.214769326	0.005583
Lesy a přírodní oblasti	Rekreační oblasti	1.998521868	0.05195
Mokřady a vodní plochy	Rekreační oblasti	0.157644472	0.004098
Obytná zástavba	Rekreační oblasti	1.062410137	0.027616
Rekreační oblasti	Rekreační oblasti	14.80883637	0.384944
Zemědělský půdní fond	Rekreační oblasti	6.35502461	0.165194

Pokryv1990**Pokryv2018****POLY_AREA** procenta

Dopravní infrastruktura	Lesy a přírodní oblasti	0.147336719	0.00383
Dopravní infrastruktura	Mokřady a vodní plochy	0.028210811	0.000733
Dopravní infrastruktura	Zemědělský půdní fond	0.930657294	0.024192
Industriální zástavba	Doly, skládky, staveniště	0.011859412	0.000308
Industriální zástavba	Lesy a přírodní oblasti	0.334830987	0.008704
Industriální zástavba	Mokřady a vodní plochy	0.05084343	0.001322
Industriální zástavba	Zemědělský půdní fond	2.037637356	0.052967
Obytná zástavba	Doly, skládky, staveniště	0.361246233	0.00939
Obytná zástavba	Lesy a přírodní oblasti	1.465045549	0.038083
Obytná zástavba	Mokřady a vodní plochy	0.033358935	0.000867
Obytná zástavba	Zemědělský půdní fond	8.43010124	0.219134
Rekreační oblasti	Doly, skládky, staveniště	0.29393882	0.007641
Rekreační oblasti	Lesy a přírodní oblasti	0.934287531	0.024286
Rekreační oblasti	Mokřady a vodní plochy	0.620903254	0.01614
Rekreační oblasti	Zemědělský půdní fond	0.695624933	0.018082

Rekreační oblasti

Zemědělský půdní fond

0.695624933 0.018082

Pokryv1990	Pokryv2018	POLY_AREA pravená plocha	
Doly, sklárky, staveniště	Doly, sklárky, staveniště	2.144800756	2.14
Industriální zástavba	Doly, sklárky, staveniště	0.011859412	0.01
Lesy a přírodní oblasti	Doly, sklárky, staveniště	0.624526892	0.62
Mokřady a vodní plochy	Doly, sklárky, staveniště	0.002782004	0.00
Obytná zástavba	Doly, sklárky, staveniště	0.361246233	0.36
Rekreační oblasti	Doly, sklárky, staveniště	0.29393882	0.29
Zemědělský půdní fond	Doly, sklárky, staveniště	11.55055584	11.55
Dopravní infrastruktura	Dopravní infrastruktura	11.30804522	11.31
Industriální zástavba	Dopravní infrastruktura	0.086653532	0.09
Lesy a přírodní oblasti	Dopravní infrastruktura	0.421905804	0.27
Mokřady a vodní plochy	Dopravní infrastruktura	0.32949274	0.30
Obytná zástavba	Dopravní infrastruktura	0.007261643	0.01
Rekreační oblasti	Dopravní infrastruktura	0.060761445	0.06
Zemědělský půdní fond	Dopravní infrastruktura	8.026783283	7.10
Doly, sklárky, staveniště	Industriální zástavba	0.734133829	0.72
Dopravní infrastruktura	Industriální zástavba	0.41081356	0.41
Industriální zástavba	Industriální zástavba	33.73772457	33.74
Lesy a přírodní oblasti	Industriální zástavba	1.685030605	1.35
Mokřady a vodní plochy	Industriální zástavba	0.226755846	0.18
Obytná zástavba	Industriální zástavba	2.781683779	2.78
Rekreační oblasti	Industriální zástavba	0.820903163	0.82
Zemědělský půdní fond	Industriální zástavba	17.08187178	15.04
Doly, sklárky, staveniště	Obytná zástavba	1.171426208	0.81
Dopravní infrastruktura	Obytná zástavba	0.109015082	0.11
Industriální zástavba	Obytná zástavba	3.427189682	3.43
Lesy a přírodní oblasti	Obytná zástavba	1.930138738	0.47
Mokřady a vodní plochy	Obytná zástavba	0.580079217	0.55
Obytná zástavba	Obytná zástavba	229.3293436	229.33
Rekreační oblasti	Obytná zástavba	2.081044161	2.08
Zemědělský půdní fond	Obytná zástavba	67.51593916	59.09
Doly, sklárky, staveniště	Rekreační oblasti	0.682458896	0.39
Dopravní infrastruktura	Rekreační oblasti	0.730651063	0.73
Industriální zástavba	Rekreační oblasti	0.214769326	0.21
Lesy a přírodní oblasti	Rekreační oblasti	1.998521868	1.06
Mokřady a vodní plochy	Rekreační oblasti	0.157644472	-0.46
Obytná zástavba	Rekreační oblasti	1.062410137	1.06
Rekreační oblasti	Rekreační oblasti	14.80883637	14.81
Zemědělský půdní fond	Rekreační oblasti	6.35502461	5.66

Pokryv1990	Pokryv2018	POLY_ARF	opravená p typ		
Doly, sklárky, staveniště	Industriální zá:	0.734134	0.722274	změna zástavby	Doly, sklár
Doly, sklárky, staveniště	Obytná zástav	1.171426	0.81018	změna zástavby	Doly, sklár
Doly, sklárky, staveniště	Rekreační obl	0.682459	0.38852	změna zástavby	Doly, sklár
Dopravní infrastruktura	Industriální zá:	0.410814	0.410814	změna zástavby	Dopravní in
Dopravní infrastruktura	Obytná zástav	0.109015	0.109015	změna zástavby	Dopravní in
Dopravní infrastruktura	Rekreační obl	0.730651	0.730651	změna zástavby	Dopravní in
Industriální zástavba	Doly, sklárky,	0.011859	0.011859	změna zástavby	Industriální
Industriální zástavba	Dopravní infra:	0.086654	0.086654	změna zástavby	Industriální
Industriální zástavba	Obytná zástav	3.42719	3.42719	změna zástavby	Industriální
Industriální zástavba	Rekreační obl	0.214769	0.214769	změna zástavby	Industriální
Lesy a přírodní oblasti	Doly, sklárky,	0.624527	0.624527	nová zástavba	Lesy a přírc
Lesy a přírodní oblasti	Dopravní infra:	0.421906	0.274569	nová zástavba	Lesy a přírc
Lesy a přírodní oblasti	Industriální zá:	1.685031	1.3502	nová zástavba	Lesy a přírc
Lesy a přírodní oblasti	Obytná zástav	1.930139	0.465093	nová zástavba	Lesy a přírc
Lesy a přírodní oblasti	Rekreační obl	1.998522	1.064234	nová zástavba	Lesy a přírc
Mokřady a vodní plochy	Doly, sklárky,	0.002782	0.002782	nová zástavba	Mokřady a
Mokřady a vodní plochy	Dopravní infra:	0.329493	0.301282	nová zástavba	Mokřady a
Mokřady a vodní plochy	Industriální zá:	0.226756	0.175912	nová zástavba	Mokřady a
Mokřady a vodní plochy	Obytná zástav	0.580079	0.54672	nová zástavba	Mokřady a
Mokřady a vodní plochy	Rekreační obl	0.157644	0	nová zástavba	Mokřady a
Obytná zástavba	Doly, sklárky,	0.361246	0.361246	změna zástavby	Obytná zás
Obytná zástavba	Dopravní infra:	0.007262	0.007262	změna zástavby	Obytná zás
Obytná zástavba	Industriální zá:	2.781684	2.781684	změna zástavby	Obytná zás
Obytná zástavba	Rekreační obl	1.06241	1.06241	změna zástavby	Obytná zás
Rekreační oblasti	Doly, sklárky,	0.293939	0.293939	změna zástavby	Rekreační
Rekreační oblasti	Dopravní infra:	0.060761	0.060761	změna zástavby	Rekreační
Rekreační oblasti	Industriální zá:	0.820903	0.820903	změna zástavby	Rekreační
Rekreační oblasti	Obytná zástav	2.081044	2.081044	změna zástavby	Rekreační
Zemědělský půdní fond	Doly, sklárky,	11.55056	11.55056	nová zástavba	Zemědělsk
Zemědělský půdní fond	Dopravní infra:	8.026783	7.096126	nová zástavba	Zemědělsk
Zemědělský půdní fond	Industriální zá:	17.08187	15.04423	nová zástavba	Zemědělsk
Zemědělský půdní fond	Obytná zástav	67.51594	59.08584	nová zástavba	Zemědělsk
Zemědělský půdní fond	Rekreační obl	6.355025	5.6594	nová zástavba	Zemědělsk

Doly, sklárky, staveniště	47.75425934	45.83		Doly, sklár
Dopravní infrastruktura	13.66472975	12.41		Dopravní in
Industriální zástavba	39.90150829	36.16		Industriální
Obytná zástavba	243.4704511	239.26		Obytná zás
Rekreační oblasti	20.31629968	17.06		Rekreační

Součet z opravená plocha	
Pokryv1990	Celkem
Lesy a přírodní oblasti	3.778623122
Mokřady a vodní plochy	1.02669663
Zemědělský půdní fond	98.43615385
Celkový součet	103.2414736

Lesy a přírodní oblasti	Mokřady a vod	Zemědělský půdní fond
3.778623122	1.02669663	98.43615

:Rekreační oblasti1990 #CBC3E3
:Rekreační oblasti2018 #CBC3E3
:Zemědělský půdní fond1990 #ffff00
:Lesy a přírodní oblasti1990 #00FF00
:Mokřady a vodní plochy1990 #0000ff

ky, staveniště1990[0,7]Industriální zástavba2018
ky, staveniště1990[0,8]Obytná zástavba2018
ky, staveniště1990[0,4]Rekreační oblasti2018
ifrastruktura1990[0,4]Industriální zástavba2018
ifrastruktura1990[0,1]Obytná zástavba2018
ifrastruktura1990[0,7]Rekreační oblasti2018
zástavba1990[0]Doly, skládky, staveniště2018
zástavba1990[0,1]Dopravní infrastruktura2018
zástavba1990[3,4]Obytná zástavba2018
zástavba1990[0,2]Rekreační oblasti2018
odní oblasti1990[0,6]Doly, skládky, staveniště2018
odní oblasti1990[0,3]Dopravní infrastruktura2018
odní oblasti1990[1,4]Industriální zástavba2018
odní oblasti1990[0,5]Obytná zástavba2018
odní oblasti1990[1,1]Rekreační oblasti2018
vodní plochy1990[0]Doly, skládky, staveniště2018
vodní plochy1990[0,3]Dopravní infrastruktura2018
vodní plochy1990[0,2]Industriální zástavba2018
vodní plochy1990[0,5]Obytná zástavba2018
vodní plochy1990[0]Rekreační oblasti2018
zástavba1990[0,4]Doly, skládky, staveniště2018
zástavba1990[0]Dopravní infrastruktura2018
zástavba1990[2,8]Industriální zástavba2018
zástavba1990[1,1]Rekreační oblasti2018
oblasti1990[0,3]Doly, skládky, staveniště2018
oblasti1990[0,1]Dopravní infrastruktura2018
oblasti1990[0,8]Industriální zástavba2018
oblasti1990[2,1]Obytná zástavba2018
ý půdní fond1990[11,6]Doly, skládky, staveniště2018
ý půdní fond1990[7,1]Dopravní infrastruktura2018
ý půdní fond1990[15]Industriální zástavba2018
ý půdní fond1990[59,1]Obytná zástavba2018
ý půdní fond1990[5,7]Rekreační oblasti2018

ky, staveniště1990[45,8]Doly, skládky, staveniště2018
ifrastruktura1990[12,4]Dopravní infrastruktura2018
zástavba1990[36,2]Industriální zástavba2018
zástavba1990[239,3]Obytná zástavba2018
oblasti1990[17,1]Rekreační oblasti2018

nova zastavba

Lesy a přírodní oblasti1990[0,6]Do
Lesy a přírodní oblasti1990[0,3]Do
Lesy a přírodní oblasti1990[1,4]Inc
Lesy a přírodní oblasti1990[0,5]Ot
Lesy a přírodní oblasti1990[1,1]Re
Mokřady a vodní plochy1990[0]Do
Mokřady a vodní plochy1990[0,3]C
Mokřady a vodní plochy1990[0,2]Ir
Mokřady a vodní plochy1990[0,5]C
Mokřady a vodní plochy1990[0]Re
Zemědělský půdní fond1990[11,6]
Zemědělský půdní fond1990[7,1]C
Zemědělský půdní fond1990[15]In
Zemědělský půdní fond1990[59,1]
Zemědělský půdní fond1990[5,7]Rf

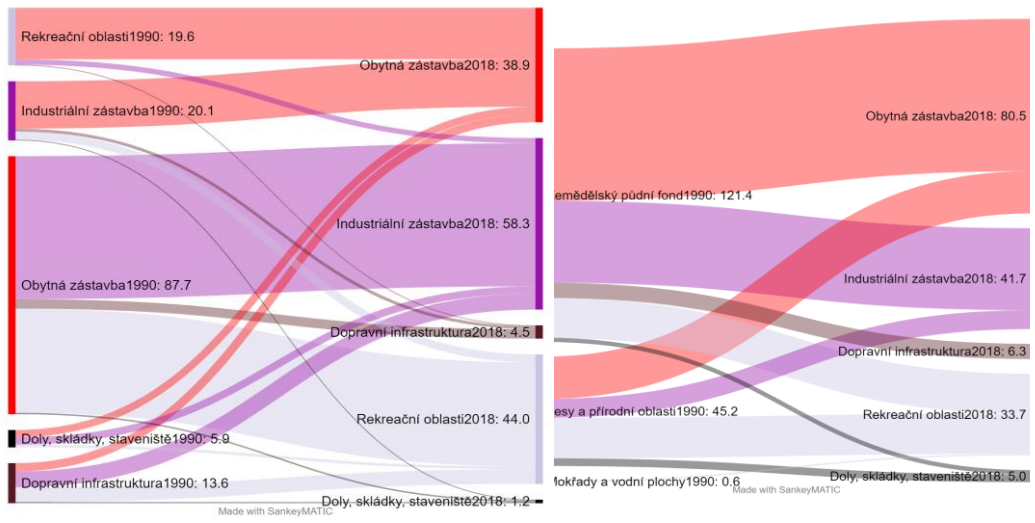
změna zátavba

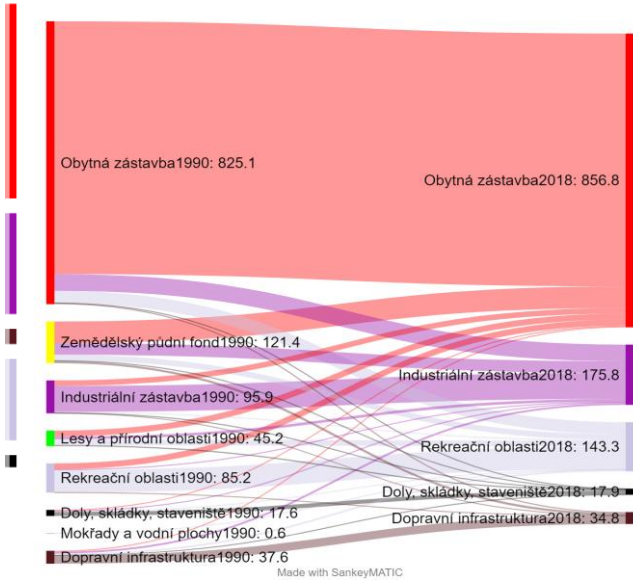
oly, skládky, Doly, skládky, staveniště1990[0,7]Industriální zástavba2018
Dopravní infraDoly, skládky, staveniště1990[0,8]Obytná zástavba2018
Industriální záDoly, skládky, staveniště1990[0,4]Rekreační oblasti2018
Obytná zástavDopravní infrastruktura1990[0,4]Industriální zástavba2018
Rekreační oblDopravní infrastruktura1990[0,1]Obytná zástavba2018
oly, skládky, Dopravní infrastruktura1990[0,7]Rekreační oblasti2018
Dopravní inf Industriální zástavba1990[0]Doly, skládky, staveniště2018
Industriální z Industriální zástavba1990[0,1]Dopravní infrastruktura2018
Obytná zást: Industriální zástavba1990[3,4]Obytná zástavba2018
Rekreační obl: Industriální zástavba1990[0,2]Rekreační oblasti2018
Doly, skládki Obytná zástavba1990[0,4]Doly, skládky, staveniště2018
Dopravní infi Obytná zástavba1990[0]Dopravní infrastruktura2018
Industriální z: Obytná zástavba1990[2,8]Industriální zástavba2018
Obytná zást Obytná zástavba1990[1,1]Rekreační oblasti2018
Rekreační ol Rekreační oblasti1990[0,3]Doly, skládky, staveniště2018
Rekreační oblasti1990[0,1]Dopravní infrastruktura2018
Rekreační oblasti1990[0,8]Industriální zástavba2018
Rekreační oblasti1990[2,1]Obytná zástavba2018

Součet z POLY_AREA	
Pokryv2018	Celkem
Doly, skládky, staveniště	11.96914438
Dopravní infrastruktura	34.6142299
Industriální zástavba	175.9422566
Lesy a přírodní oblasti	1195.118256
Mokřady a vodní plochy	118.0021178
Obytná zástavba	856.7302107
Rekreační oblasti	143.1472968
Zemědělský půdní fond	1312.185748
Celkový součet	3847.70926

Berlín	1990 km ²	procento	2018 km ²	procento	rozdíl 2018
Doly, skládky, staveniště	17.5	0.46%	12.0	0.31%	-5.5
Dopravní infrastruktura	37.5	0.97%	34.6	0.90%	-2.9
Industriální zástavba	95.9	2.49%	175.9	4.57%	80.0
Lesy a přírodní oblasti	1194.2	31.04%	1195.1	31.06%	0.9
Mokřady a vodní plochy	117.2	3.05%	118.0	3.07%	0.8
Obytná zástavba	825.2	21.45%	856.7	22.27%	31.5
Rekreační oblasti	85.2	2.21%	143.1	3.72%	57.9
Zemědělský půdní fond	1475.0	38.33%	1312.2	34.10%	-162.8
Celkový součet	3847.70926		3847.709		

růst %
-31.7
-7.7
83.5
0.1
0.7
3.8
68.0
-11.0





Pokryv1990	Pokryv2018	POLY_AREA	typ
Lesy a přírodní oblasti	Doly, skládky, staveniště	3.15554277	ostatní
Lesy a přírodní oblasti	Dopravní infrastruktura	2.493401992	ostatní
Lesy a přírodní oblasti	Industriální zástavba	10.83639341	ostatní
Lesy a přírodní oblasti	Lesy a přírodní oblasti	1072.955957	ostatní
Lesy a přírodní oblasti	Mokřady a vodní plochy	6.842384401	ostatní
Lesy a přírodní oblasti	Obytná zástavba	35.28076789	ostatní
Lesy a přírodní oblasti	Rekreační oblasti	19.1120042	ostatní
Lesy a přírodní oblasti	Zemědělský půdní fond	43.50545679	ostatní
Mokřady a vodní plochy	Doly, skládky, staveniště	0.000799317	ostatní
Mokřady a vodní plochy	Dopravní infrastruktura	0.054759695	ostatní
Mokřady a vodní plochy	Industriální zástavba	0.259754675	ostatní
Mokřady a vodní plochy	Lesy a přírodní oblasti	6.096073406	ostatní
Mokřady a vodní plochy	Mokřady a vodní plochy	102.2524823	ostatní
Mokřady a vodní plochy	Obytná zástavba	2.816432516	ostatní
Mokřady a vodní plochy	Rekreační oblasti	0.909460178	ostatní
Mokřady a vodní plochy	Zemědělský půdní fond	4.827676669	ostatní
Zemědělský půdní fond	Doly, skládky, staveniště	1.758268964	ostatní
Zemědělský půdní fond	Dopravní infrastruktura	10.82337028	ostatní
Zemědělský půdní fond	Industriální zástavba	36.97593213	ostatní
Zemědělský půdní fond	Lesy a přírodní oblasti	87.08431546	ostatní
Zemědělský půdní fond	Mokřady a vodní plochy	4.453683543	ostatní
Zemědělský půdní fond	Obytná zástavba	83.15400856	ostatní
Zemědělský půdní fond	Rekreační oblasti	17.33358059	ostatní
Zemědělský půdní fond	Zemědělský půdní fond	1233.394436	ostatní
Doly, skládky, staveniště	Doly, skládky, staveniště	5.772534557	zástavba
Doly, skládky, staveniště	Dopravní infrastruktura	0.019569171	zástavba
Doly, skládky, staveniště	Industriální zástavba	2.849162676	zástavba
Doly, skládky, staveniště	Lesy a přírodní oblasti	2.938727462	zástavba
Doly, skládky, staveniště	Mokřady a vodní plochy	0.22432255	zástavba
Doly, skládky, staveniště	Obytná zástavba	3.006148979	zástavba
Doly, skládky, staveniště	Rekreační oblasti	0.928003368	zástavba
Doly, skládky, staveniště	Zemědělský půdní fond	1.780561009	zástavba
Dopravní infrastruktura	Doly, skládky, staveniště	0.358408584	zástavba
Dopravní infrastruktura	Dopravní infrastruktura	16.74126787	zástavba
Dopravní infrastruktura	Industriální zástavba	5.395955674	zástavba
Dopravní infrastruktura	Lesy a přírodní oblasti	2.741688183	zástavba
Dopravní infrastruktura	Mokřady a vodní plochy	0.00557704	zástavba
Dopravní infrastruktura	Obytná zástavba	2.797823664	zástavba
Dopravní infrastruktura	Rekreační oblasti	4.964630831	zástavba
Dopravní infrastruktura	Zemědělský půdní fond	4.485044907	zástavba
Industriální zástavba	Doly, skládky, staveniště	0.33532714	zástavba
Industriální zástavba	Dopravní infrastruktura	0.950014023	zástavba
Industriální zástavba	Industriální zástavba	69.21887557	zástavba
Industriální zástavba	Lesy a přírodní oblasti	3.040350666	zástavba
Industriální zástavba	Mokřady a vodní plochy	0.489257382	zástavba
Industriální zástavba	Obytná zástavba	16.08452342	zástavba
Industriální zástavba	Rekreační oblasti	2.690414168	zástavba
Industriální zástavba	Zemědělský půdní fond	3.08921262	zástavba
Obytná zástavba	Doly, skládky, staveniště	0.548215234	zástavba
Obytná zástavba	Dopravní infrastruktura	3.214789125	zástavba
Obytná zástavba	Industriální zástavba	48.61483394	zástavba

Obytná zástavba	Lesy a přírodní oblasti	17.80986775 zástavba
Obytná zástavba	Mokřady a vodní plochy	3.389295515 zástavba
Obytná zástavba	Obytná zástavba	696.0797697 zástavba
Obytná zástavba	Rekreační oblasti	35.40686094 zástavba
Obytná zástavba	Zemědělský půdní fond	20.14526809 zástavba
Rekreační oblasti	Doly, skládky, staveniště	0.040036304 zástavba
Rekreační oblasti	Dopravní infrastruktura	0.317057736 zástavba
Rekreační oblasti	Industriální zástavba	1.791348571 zástavba
Rekreační oblasti	Lesy a přírodní oblasti	2.451275872 zástavba
Rekreační oblasti	Mokřady a vodní plochy	0.345115011 zástavba
Rekreační oblasti	Obytná zástavba	17.51073599 zástavba
Rekreační oblasti	Rekreační oblasti	61.80234257 zástavba
Rekreační oblasti	Zemědělský půdní fond	0.958092139 zástavba

3847.70926

zástavba 1990 1061.332306

nová zástavba 2018 67.85933102

Pokryv1990	Pokryv2018	POLY_AREA	
Doly, sklárky, staveniště	Doly, sklárky, staveniště	5.772534557	0.150025
Dopravní infrastruktura	Doly, sklárky, staveniště	0.358408584	0.009315
Industriální zástavba	Doly, sklárky, staveniště	0.33532714	0.008715
Lesy a přírodní oblasti	Doly, sklárky, staveniště	3.155554277	0.082011
Mokřady a vodní plochy	Doly, sklárky, staveniště	0.000799317	2.08E-05
Obytná zástavba	Doly, sklárky, staveniště	0.548215234	0.014248
Rekreační oblasti	Doly, sklárky, staveniště	0.040036304	0.001041
Zemědělský půdní fond	Doly, sklárky, staveniště	1.758268964	0.045697
Doly, sklárky, staveniště	Dopravní infrastruktura	0.019569171	0.000509
Dopravní infrastruktura	Dopravní infrastruktura	16.74126787	0.435097
Industriální zástavba	Dopravní infrastruktura	0.950014023	0.02469
Lesy a přírodní oblasti	Dopravní infrastruktura	2.493401992	0.064802
Mokřady a vodní plochy	Dopravní infrastruktura	0.054759695	0.001423
Obytná zástavba	Dopravní infrastruktura	3.214789125	0.083551
Rekreační oblasti	Dopravní infrastruktura	0.317057736	0.00824
Zemědělský půdní fond	Dopravní infrastruktura	10.82337028	0.281294
Doly, sklárky, staveniště	Industriální zástavba	2.849162676	0.074048
Dopravní infrastruktura	Industriální zástavba	5.395955674	0.140238
Industriální zástavba	Industriální zástavba	69.21887557	1.798963
Lesy a přírodní oblasti	Industriální zástavba	10.83639341	0.281632
Mokřady a vodní plochy	Industriální zástavba	0.259754675	0.006751
Obytná zástavba	Industriální zástavba	48.61483394	1.263475
Rekreační oblasti	Industriální zástavba	1.791348571	0.046556
Zemědělský půdní fond	Industriální zástavba	36.97593213	0.960986
Doly, sklárky, staveniště	Obytná zástavba	3.006148979	0.078128
Dopravní infrastruktura	Obytná zástavba	2.797823664	0.072714
Industriální zástavba	Obytná zástavba	16.08452342	0.418029
Lesy a přírodní oblasti	Obytná zástavba	35.28076789	0.916929
Mokřady a vodní plochy	Obytná zástavba	2.816432516	0.073198
Obytná zástavba	Obytná zástavba	696.0797697	18.09076
Rekreační oblasti	Obytná zástavba	17.51073599	0.455095
Zemědělský půdní fond	Obytná zástavba	83.15400856	2.16113
Doly, sklárky, staveniště	Rekreační oblasti	0.928003368	0.024118
Dopravní infrastruktura	Rekreační oblasti	4.964630831	0.129028
Industriální zástavba	Rekreační oblasti	2.690414168	0.069922
Lesy a přírodní oblasti	Rekreační oblasti	19.1120042	0.496711
Mokřady a vodní plochy	Rekreační oblasti	0.909460178	0.023636
Obytná zástavba	Rekreační oblasti	35.40686094	0.920206
Rekreační oblasti	Rekreační oblasti	61.80234257	1.606211
Zemědělský půdní fond	Rekreační oblasti	17.33358059	0.450491

Pokryv1990**Pokryv2018****'OLY_AREA**

Dopravní infrastruktura	Doly, sklárky, staveniště	0.358409	0.009315
Dopravní infrastruktura	Lesy a přírodní oblasti	2.741688	0.071255
Dopravní infrastruktura	Mokřady a vodní plochy	0.005577	0.000145
Dopravní infrastruktura	Zemědělský půdní fond	4.485045	0.116564
Industriální zástavba	Doly, sklárky, staveniště	0.335327	0.008715
Industriální zástavba	Lesy a přírodní oblasti	3.040351	0.079017
Industriální zástavba	Mokřady a vodní plochy	0.489257	0.012716
Industriální zástavba	Zemědělský půdní fond	3.089213	0.080287
Obytná zástavba	Doly, sklárky, staveniště	0.548215	0.014248
Obytná zástavba	Lesy a přírodní oblasti	17.80987	0.462869
Obytná zástavba	Mokřady a vodní plochy	3.389296	0.088086
Obytná zástavba	Zemědělský půdní fond	20.14527	0.523565
Rekreační oblasti	Doly, sklárky, staveniště	0.040036	0.001041
Rekreační oblasti	Lesy a přírodní oblasti	2.451276	0.063707
Rekreační oblasti	Mokřady a vodní plochy	0.345115	0.008969
Rekreační oblasti	Zemědělský půdní fond	0.958092	0.0249

Pokryv1990	Pokryv2018	POLY_AREA pravená plocha	
Doly, sklárky, staveniště	Doly, sklárky, staveniště	5.772534557	5.77
Dopravní infrastruktura	Doly, sklárky, staveniště	0.358408584	0.36
Industriální zástavba	Doly, sklárky, staveniště	0.33532714	0.34
Lesy a přírodní oblasti	Doly, sklárky, staveniště	3.155554277	3.16
Mokřady a vodní plochy	Doly, sklárky, staveniště	0.000799317	0.00
Obytná zástavba	Doly, sklárky, staveniště	0.548215234	0.55
Rekreační oblasti	Doly, sklárky, staveniště	0.040036304	0.04
Zemědělský půdní fond	Doly, sklárky, staveniště	1.758268964	1.76
Doly, sklárky, staveniště	Dopravní infrastruktura	0.019569171	-0.34
Dopravní infrastruktura	Dopravní infrastruktura	16.74126787	16.74
Industriální zástavba	Dopravní infrastruktura	0.950014023	0.95
Lesy a přírodní oblasti	Dopravní infrastruktura	2.493401992	-0.25
Mokřady a vodní plochy	Dopravní infrastruktura	0.054759695	0.05
Obytná zástavba	Dopravní infrastruktura	3.214789125	3.21
Rekreační oblasti	Dopravní infrastruktura	0.317057736	0.32
Zemědělský půdní fond	Dopravní infrastruktura	10.82337028	6.34
Doly, sklárky, staveniště	Industriální zástavba	2.849162676	2.51
Dopravní infrastruktura	Industriální zástavba	5.395955674	5.40
Industriální zástavba	Industriální zástavba	69.21887557	69.22
Lesy a přírodní oblasti	Industriální zástavba	10.83639341	7.80
Mokřady a vodní plochy	Industriální zástavba	0.259754675	-0.23
Obytná zástavba	Industriální zástavba	48.61483394	48.61
Rekreační oblasti	Industriální zástavba	1.791348571	1.79
Zemědělský půdní fond	Industriální zástavba	36.97593213	33.89
Doly, sklárky, staveniště	Obytná zástavba	3.006148979	2.46
Dopravní infrastruktura	Obytná zástavba	2.797823664	2.80
Industriální zástavba	Obytná zástavba	16.08452342	16.08
Lesy a přírodní oblasti	Obytná zástavba	35.28076789	17.47
Mokřady a vodní plochy	Obytná zástavba	2.816432516	-0.57
Obytná zástavba	Obytná zástavba	696.0797697	696.08
Rekreační oblasti	Obytná zástavba	17.51073599	17.51
Zemědělský půdní fond	Obytná zástavba	83.15400856	63.01
Doly, sklárky, staveniště	Rekreační oblasti	0.928003368	0.89
Dopravní infrastruktura	Rekreační oblasti	4.964630831	4.96
Industriální zástavba	Rekreační oblasti	2.690414168	2.69
Lesy a přírodní oblasti	Rekreační oblasti	19.1120042	16.66
Mokřady a vodní plochy	Rekreační oblasti	0.909460178	0.56
Obytná zástavba	Rekreační oblasti	35.40686094	35.41
Rekreační oblasti	Rekreační oblasti	61.80234257	61.80
Zemědělský půdní fond	Rekreační oblasti	17.33358059	16.38

Pokryv1990	Pokryv2018	POLY_ARF	opravená p typ	
Doly, sklárky, staveniště	Dopravní infra:	0.019569	0	změna zástavby
Doly, sklárky, staveniště	Industriální zá:	2.849163	2.513836	změna zástavby
Doly, sklárky, staveniště	Obytná zástav	3.006149	2.457934	změna zástavby
Doly, sklárky, staveniště	Rekreační obl:	0.928003	0.887967	změna zástavby
Dopravní infrastruktura	Doly, sklárky,	0.358409	0.358409	změna zástavby
Dopravní infrastruktura	Industriální zá:	5.395956	5.395956	změna zástavby
Dopravní infrastruktura	Obytná zástav	2.797824	2.797824	změna zástavby
Dopravní infrastruktura	Rekreační obl:	4.964631	4.964631	změna zástavby
Industriální zástavba	Doly, sklárky,	0.335327	0.335327	změna zástavby
Industriální zástavba	Dopravní infra:	0.950014	0.950014	změna zástavby
Industriální zástavba	Obytná zástav	16.08452	16.08452	změna zástavby
Industriální zástavba	Rekreační obl:	2.690414	2.690414	změna zástavby
Lesy a přírodní oblasti	Doly, sklárky,	3.155554	3.155554	nová zástavba
Lesy a přírodní oblasti	Dopravní infra:	2.493402	0	nová zástavba
Lesy a přírodní oblasti	Industriální zá:	10.83639	7.796043	nová zástavba
Lesy a přírodní oblasti	Obytná zástav	35.28077	17.4709	nová zástavba
Lesy a přírodní oblasti	Rekreační obl:	19.112	16.66073	nová zástavba
Mokřady a vodní plochy	Doly, sklárky,	0.000799	0.000799	nová zástavba
Mokřady a vodní plochy	Dopravní infra:	0.05476	0.049183	nová zástavba
Mokřady a vodní plochy	Industriální zá:	0.259755	0	nová zástavba
Mokřady a vodní plochy	Obytná zástav	2.816433	0	nová zástavba
Mokřady a vodní plochy	Rekreační obl:	0.90946	0.564345	nová zástavba
Obytná zástavba	Doly, sklárky,	0.548215	0.548215	změna zástavby
Obytná zástavba	Dopravní infra:	3.214789	3.214789	změna zástavby
Obytná zástavba	Industriální zá:	48.61483	48.61483	změna zástavby
Obytná zástavba	Rekreační obl:	35.40686	35.40686	změna zástavby
Rekreační oblasti	Doly, sklárky,	0.040036	0.040036	změna zástavby
Rekreační oblasti	Dopravní infra:	0.317058	0.317058	změna zástavby
Rekreační oblasti	Industriální zá:	1.791349	1.791349	změna zástavby
Rekreační oblasti	Obytná zástav	17.51074	17.51074	změna zástavby
Zemědělský půdní fond	Doly, sklárky,	1.758269	1.758269	nová zástavba
Zemědělský půdní fond	Dopravní infra:	10.82337	6.338325	nová zástavba
Zemědělský půdní fond	Industriální zá:	36.97593	33.88672	nová zástavba
Zemědělský půdní fond	Obytná zástav	83.15401	63.00874	nová zástavba
Zemědělský půdní fond	Rekreační obl:	17.33358	16.37549	nová zástavba

Doly, sklárky, staveniště	17.5	11.66	Doly, sklárky
Dopravní infrastruktura	37.5	23.97	Dopravní in
Industriální zástavba	95.9	75.84	Industriální
Obytná zástavba	825.2	737.42	Obytná zás
Rekreační oblasti	85.2	65.56	Rekreační

Součet z opravená plocha	
Pokryv1990	Celkem
Lesy a přírodní oblasti	45.08322549
Mokřady a vodní plochy	0.61432714
Zemědělský půdní fond	121.3675428
Celkový součet	167.0650954

Lesy a přírodní oblasti	Mokřady a vod	Zemědělský půdní fond
45.08322549	0.61432714	121.3675

:Rekreační oblasti1990 #CBC3E3
:Rekreační oblasti2018 #CBC3E3
:Zemědělský půdní fond1990 #ffff00
:Lesy a přírodní oblasti1990 #00FF00
:Mokřady a vodní plochy1990 #0000ff

ky, staveniště1990[0]Dopravní infrastruktura2018
ky, staveniště1990[2,5]Industriální zástavba2018
ky, staveniště1990[2,5]Obytná zástavba2018
ky, staveniště1990[0,9]Rekreační oblasti2018
ifrastruktura1990[0,4]Doly, skládky, staveniště2018
ifrastruktura1990[5,4]Industriální zástavba2018
ifrastruktura1990[2,8]Obytná zástavba2018
ifrastruktura1990[5]Rekreační oblasti2018
zástavba1990[0,3]Doly, skládky, staveniště2018
zástavba1990[1]Dopravní infrastruktura2018
zástavba1990[16,1]Obytná zástavba2018
zástavba1990[2,7]Rekreační oblasti2018
odní oblasti1990[3,2]Doly, skládky, staveniště2018
odní oblasti1990[0]Dopravní infrastruktura2018
odní oblasti1990[7,8]Industriální zástavba2018
odní oblasti1990[17,5]Obytná zástavba2018
odní oblasti1990[16,7]Rekreační oblasti2018
vodní plochy1990[0]Doly, skládky, staveniště2018
vodní plochy1990[0]Dopravní infrastruktura2018
vodní plochy1990[0]Industriální zástavba2018
vodní plochy1990[0]Obytná zástavba2018
vodní plochy1990[0,6]Rekreační oblasti2018
zástavba1990[0,5]Doly, skládky, staveniště2018
zástavba1990[3,2]Dopravní infrastruktura2018
zástavba1990[48,6]Industriální zástavba2018
zástavba1990[35,4]Rekreační oblasti2018
oblasti1990[0]Doly, skládky, staveniště2018
oblasti1990[0,3]Dopravní infrastruktura2018
oblasti1990[1,8]Industriální zástavba2018
oblasti1990[17,5]Obytná zástavba2018
ý půdní fond1990[1,8]Doly, skládky, staveniště2018
ý půdní fond1990[6,3]Dopravní infrastruktura2018
ý půdní fond1990[33,9]Industriální zástavba2018
ý půdní fond1990[63]Obytná zástavba2018
ý půdní fond1990[16,4]Rekreační oblasti2018

ky, staveniště1990[11,7]Doly, skládky, staveniště2018
ifrastruktura1990[24]Dopravní infrastruktura2018
zástavba1990[75,8]Industriální zástavba2018
zástavba1990[737,4]Obytná zástavba2018
oblasti1990[65,6]Rekreační oblasti2018

nová zastavba

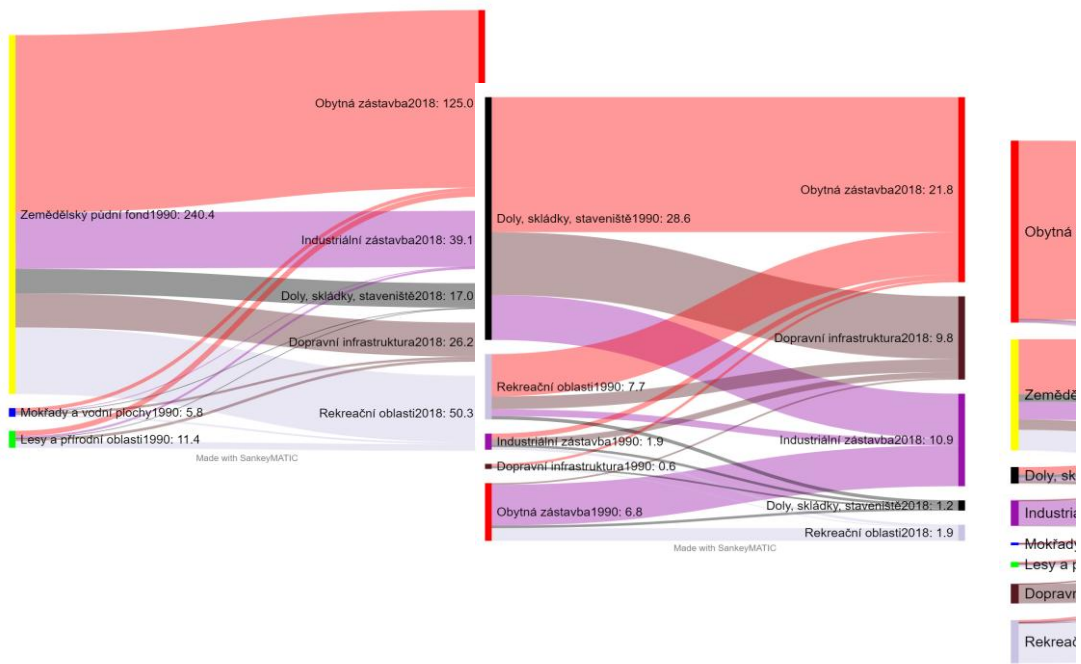
Lesy a přírodní oblasti1990[3,2]Do
Lesy a přírodní oblasti1990[0]Dopi
Lesy a přírodní oblasti1990[7,8]Inc
Lesy a přírodní oblasti1990[17,5]C
Lesy a přírodní oblasti1990[16,7]R
Mokřady a vodní plochy1990[0]Do
Mokřady a vodní plochy1990[0]Do
Mokřady a vodní plochy1990[0]Ind
Mokřady a vodní plochy1990[0]Ob
Mokřady a vodní plochy1990[0,6]F
Zemědělský půdní fond1990[1,8]D
Zemědělský půdní fond1990[6,3]D
Zemědělský půdní fond1990[33,9]
Zemědělský půdní fond1990[63]O
Zemědělský půdní fond1990[16,4]

změna zástavby

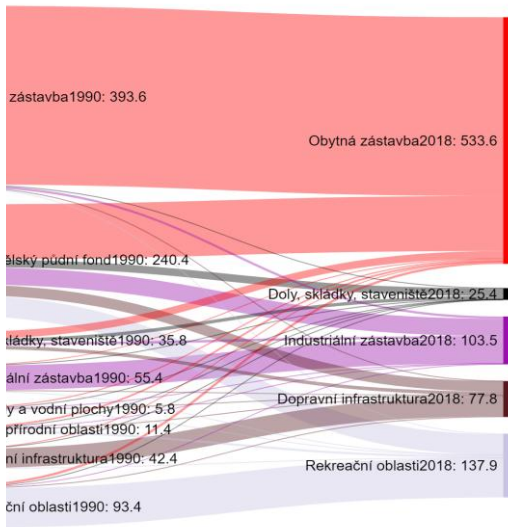
oly, sklárky, Doly, sklárky, staveniště1990[0]Dopravní infrastruktura2018
ravní infrastDoly, sklárky, staveniště1990[2,5]Industriální zástavba2018
lustriální záDoly, sklárky, staveniště1990[2,5]Obytná zástavba2018
Obytná zástDoly, sklárky, staveniště1990[0,9]Rekreační oblasti2018
Rekreační olDopravní infrastruktura1990[0,4]Doly, sklárky, staveniště2018
ly, sklárky, Dopravní infrastruktura1990[5,4]Industriální zástavba2018
pravní infraDopravní infrastruktura1990[2,8]Obytná zástavba2018
lustriální záDopravní infrastruktura1990[5]Rekreační oblasti2018
Obytná zástav Industriální zástavba1990[0,3]Doly, sklárky, staveniště2018
Rekreační o Industriální zástavba1990[1]Dopravní infrastruktura2018
Doly, sklárky Industriální zástavba1990[16,1]Obytná zástavba2018
Dopravní infi Industriální zástavba1990[2,7]Rekreační oblasti2018
Industriální Obytná zástavba1990[0,5]Doly, sklárky, staveniště2018
Obytná zástav Obytná zástavba1990[3,2]Dopravní infrastruktura2018
Rekreační Obytná zástavba1990[48,6]Industriální zástavba2018
Obytná zástavba1990[35,4]Rekreační oblasti2018
Rekreační oblasti1990[0]Doly, sklárky, staveniště2018
Rekreační oblasti1990[0,3]Dopravní infrastruktura2018
Rekreační oblasti1990[1,8]Industriální zástavba2018
Rekreační oblasti1990[17,5]Obytná zástavba2018

Součet z POLY_AREA	
Pokryv2018	Celkem
Doly, skládky, staveniště	20.88488979
Dopravní infrastruktura	77.95782312
Industriální zástavba	103.8747007
Lesy a přírodní oblasti	291.5706344
Mokřady a vodní plochy	744.2251362
Moře	349.3697305
Obytná zástavba	533.9581465
Rekreační oblasti	137.917756
Zemědělský půdní fond	1587.950425
Celkový součet	3847.709242

Amsterdam	1990 km ²	procento	2018 km ²	procento	rozdíl 2018
Doly, skládky, staveniště	35.9	0.9%	20.9	0.5%	-15.0
Dopravní infrastruktura	42.5	1.1%	78.0	2.0%	35.5
Industriální zástavba	55.4	1.4%	103.9	2.7%	48.5
Lesy a přírodní oblasti	259.6	6.7%	291.6	7.6%	31.9
Mokřady a vodní plochy	730.8	19.0%	744.2	19.3%	13.4
Moře	349.4	9.1%	349.4	9.1%	0.0
Obytná zástavba	393.6	10.2%	534.0	13.9%	140.3
Rekreační oblasti	93.3	2.4%	137.9	3.6%	44.6
Zemědělský půdní fond	1887.2	49.0%	1588.0	41.3%	-299.2
Celkový součet	3847.709242		3847.709		



růst %
-41.8
83.6
87.4
12.3
1.8
0.0
35.7
47.8
-15.9



Made with SankeyMATIC

Pokryv1990	Pokryv2018	POLY_AREA	typ
Lesy a přírodní oblasti	Doly, skládky, staveniště	0.129885998	ostatní
Lesy a přírodní oblasti	Dopravní infrastruktura	1.949647767	ostatní
Lesy a přírodní oblasti	Industriální zástavba	1.581445144	ostatní
Lesy a přírodní oblasti	Lesy a přírodní oblasti	246.0445862	ostatní
Lesy a přírodní oblasti	Mokřady a vodní plochy	0.007479792	ostatní
Lesy a přírodní oblasti	Obytná zástavba	3.698051237	ostatní
Lesy a přírodní oblasti	Rekreační oblasti	4.484900272	ostatní
Lesy a přírodní oblasti	Zemědělský půdní fond	1.751638454	ostatní
Mokřady a vodní plochy	Doly, skládky, staveniště	0.500216311	ostatní
Mokřady a vodní plochy	Dopravní infrastruktura	1.618062966	ostatní
Mokřady a vodní plochy	Industriální zástavba	0.429892111	ostatní
Mokřady a vodní plochy	Lesy a přírodní oblasti	0.414808849	ostatní
Mokřady a vodní plochy	Mokřady a vodní plochy	723.5123302	ostatní
Mokřady a vodní plochy	Obytná zástavba	2.435730919	ostatní
Mokřady a vodní plochy	Rekreační oblasti	1.625451643	ostatní
Mokřady a vodní plochy	Zemědělský půdní fond	0.269249205	ostatní
Moře	Moře	349.3697305	ostatní
Zemědělský půdní fond	Doly, skládky, staveniště	16.38226112	ostatní
Zemědělský půdní fond	Dopravní infrastruktura	22.81307051	ostatní
Zemědělský půdní fond	Industriální zástavba	37.60780078	ostatní
Zemědělský půdní fond	Lesy a přírodní oblasti	44.59466565	ostatní
Zemědělský půdní fond	Mokřady a vodní plochy	16.99112552	ostatní
Zemědělský půdní fond	Obytná zástavba	119.5342484	ostatní
Zemědělský půdní fond	Rekreační oblasti	46.0119186	ostatní
Zemědělský půdní fond	Zemědělský půdní fond	1583.250958	ostatní
Doly, skládky, staveniště	Doly, skládky, staveniště	2.556640552	zástavba
Doly, skládky, staveniště	Dopravní infrastruktura	7.630214304	zástavba
Doly, skládky, staveniště	Industriální zástavba	5.66355275	zástavba
Doly, skládky, staveniště	Lesy a přírodní oblasti	0.108187238	zástavba
Doly, skládky, staveniště	Mokřady a vodní plochy	2.860408818	zástavba
Doly, skládky, staveniště	Obytná zástavba	16.25124074	zástavba
Doly, skládky, staveniště	Rekreační oblasti	0.081307569	zástavba
Doly, skládky, staveniště	Zemědělský půdní fond	0.704570285	zástavba
Dopravní infrastruktura	Doly, skládky, staveniště	0.216518614	zástavba
Dopravní infrastruktura	Dopravní infrastruktura	41.63623067	zástavba
Dopravní infrastruktura	Industriální zástavba	0.035094352	zástavba
Dopravní infrastruktura	Lesy a přírodní oblasti	0.119312763	zástavba
Dopravní infrastruktura	Mokřady a vodní plochy	0.066251558	zástavba
Dopravní infrastruktura	Obytná zástavba	0.303355631	zástavba
Dopravní infrastruktura	Rekreační oblasti	0.091502443	zástavba
Industriální zástavba	Doly, skládky, staveniště	0.349523727	zástavba
Industriální zástavba	Dopravní infrastruktura	0.665996845	zástavba
Industriální zástavba	Industriální zástavba	53.00801299	zástavba
Industriální zástavba	Lesy a přírodní oblasti	0.139882443	zástavba
Industriální zástavba	Mokřady a vodní plochy	0.299831716	zástavba
Industriální zástavba	Obytná zástavba	0.633932922	zástavba
Industriální zástavba	Rekreační oblasti	0.272735435	zástavba
Industriální zástavba	Zemědělský půdní fond	0.050849355	zástavba
Obytná zástavba	Doly, skládky, staveniště	0.346004057	zástavba
Obytná zástavba	Dopravní infrastruktura	0.178170505	zástavba
Obytná zástavba	Industriální zástavba	4.784862478	zástavba
Obytná zástavba	Lesy a přírodní oblasti	0.137259941	zástavba

Obytná zástavba	Mokřady a vodní plochy	0.023871655 zástavba
Obytná zástavba	Obytná zástavba	386.0992267 zástavba
Obytná zástavba	Rekreační oblasti	1.504649261 zástavba
Obytná zástavba	Zemědělský půdní fond	0.539411288 zástavba
Rekreační oblasti	Doly, skládky, staveniště	0.403839413 zástavba
Rekreační oblasti	Dopravní infrastruktura	1.466429559 zástavba
Rekreační oblasti	Industriální zástavba	0.764040076 zástavba
Rekreační oblasti	Lesy a přírodní oblasti	0.011931313 zástavba
Rekreační oblasti	Mokřady a vodní plochy	0.463836914 zástavba
Rekreační oblasti	Obytná zástavba	5.002359879 zástavba
Rekreační oblasti	Rekreační oblasti	83.84529082 zástavba
Rekreační oblasti	Zemědělský půdní fond	1.38374892 zástavba
		3847.709242
	zástavba 1990	620.7000865
	nová zástavba 2018	38.16419636

Pokryv1990	Pokryv2018	POLY_AREA	
Doly, sklárky, staveniště	Doly, sklárky, staveniště	2.556640552	0.066446
Dopravní infrastruktura	Doly, sklárky, staveniště	0.216518614	0.005627
Industriální zástavba	Doly, sklárky, staveniště	0.349523727	0.009084
Lesy a přírodní oblasti	Doly, sklárky, staveniště	0.129885998	0.003376
Mokřady a vodní plochy	Doly, sklárky, staveniště	0.500216311	0.013
Obytná zástavba	Doly, sklárky, staveniště	0.346004057	0.008992
Rekreační oblasti	Doly, sklárky, staveniště	0.403839413	0.010496
Zemědělský půdní fond	Doly, sklárky, staveniště	16.38226112	0.425767
Doly, sklárky, staveniště	Dopravní infrastruktura	7.630214304	0.198305
Dopravní infrastruktura	Dopravní infrastruktura	41.63623067	1.082104
Industriální zástavba	Dopravní infrastruktura	0.665996845	0.017309
Lesy a přírodní oblasti	Dopravní infrastruktura	1.949647767	0.05067
Mokřady a vodní plochy	Dopravní infrastruktura	1.618062966	0.042053
Obytná zástavba	Dopravní infrastruktura	0.178170505	0.004631
Rekreační oblasti	Dopravní infrastruktura	1.466429559	0.038112
Zemědělský půdní fond	Dopravní infrastruktura	22.81307051	0.5929
Doly, sklárky, staveniště	Industriální zástavba	5.66355275	0.147193
Dopravní infrastruktura	Industriální zástavba	0.035094352	0.000912
Industriální zástavba	Industriální zástavba	53.00801299	1.377651
Lesy a přírodní oblasti	Industriální zástavba	1.581445144	0.041101
Mokřady a vodní plochy	Industriální zástavba	0.429892111	0.011173
Obytná zástavba	Industriální zástavba	4.784862478	0.124356
Rekreační oblasti	Industriální zástavba	0.764040076	0.019857
Zemědělský půdní fond	Industriální zástavba	37.60780078	0.977408
Doly, sklárky, staveniště	Obytná zástavba	16.25124074	0.422361
Dopravní infrastruktura	Obytná zástavba	0.303355631	0.007884
Industriální zástavba	Obytná zástavba	0.633932922	0.016476
Lesy a přírodní oblasti	Obytná zástavba	3.698051237	0.09611
Mokřady a vodní plochy	Obytná zástavba	2.435730919	0.063303
Obytná zástavba	Obytná zástavba	386.0992267	10.03452
Rekreační oblasti	Obytná zástavba	5.002359879	0.130009
Zemědělský půdní fond	Obytná zástavba	119.5342484	3.106634
Doly, sklárky, staveniště	Rekreační oblasti	0.081307569	0.002113
Dopravní infrastruktura	Rekreační oblasti	0.091502443	0.002378
Industriální zástavba	Rekreační oblasti	0.272735435	0.007088
Lesy a přírodní oblasti	Rekreační oblasti	4.484900272	0.11656
Mokřady a vodní plochy	Rekreační oblasti	1.625451643	0.042245
Obytná zástavba	Rekreační oblasti	1.504649261	0.039105
Rekreační oblasti	Rekreační oblasti	83.84529082	2.179096
Zemědělský půdní fond	Rekreační oblasti	46.0119186	1.195826

Pokryv1990**Pokryv2018****POLY_AREA**

Dopravní infrastruktura	Doly, skládky, staveniště	0.216518614	0.005627
Dopravní infrastruktura	Lesy a přírodní oblasti	0.119312763	0.003101
Dopravní infrastruktura	Mokřady a vodní plochy	0.066251558	0.001722
Industriální zástavba	Doly, skládky, staveniště	0.349523727	0.009084
Industriální zástavba	Lesy a přírodní oblasti	0.139882443	0.003635
Industriální zástavba	Mokřady a vodní plochy	0.299831716	0.007792
Industriální zástavba	Zemědělský půdní fond	0.050849355	0.001322
Obytná zástavba	Doly, skládky, staveniště	0.346004057	0.008992
Obytná zástavba	Lesy a přírodní oblasti	0.137259941	0.003567
Obytná zástavba	Mokřady a vodní plochy	0.023871655	0.00062
Obytná zástavba	Zemědělský půdní fond	0.539411288	0.014019
Rekreační oblasti	Doly, skládky, staveniště	0.403839413	0.010496
Rekreační oblasti	Lesy a přírodní oblasti	0.011931313	0.00031
Rekreační oblasti	Mokřady a vodní plochy	0.463836914	0.012055
Rekreační oblasti	Zemědělský půdní fond	1.38374892	0.035963

Pokryv1990	Pokryv2018	POLY_AREA pravena plocha	
Doly, sklárky, staveniště	Doly, sklárky, staveniště	2.556640552	2.56
Dopravní infrastruktura	Doly, sklárky, staveniště	0.216518614	0.22
Industriální zástavba	Doly, sklárky, staveniště	0.349523727	0.35
Lesy a přírodní oblasti	Doly, sklárky, staveniště	0.129885998	0.13
Mokřady a vodní plochy	Doly, sklárky, staveniště	0.500216311	0.50
Obytná zástavba	Doly, sklárky, staveniště	0.346004057	0.35
Rekreační oblasti	Doly, sklárky, staveniště	0.403839413	0.40
Zemědělský půdní fond	Doly, sklárky, staveniště	16.38226112	16.38
Doly, sklárky, staveniště	Dopravní infrastruktura	7.630214304	7.41
Dopravní infrastruktura	Dopravní infrastruktura	41.63623067	41.64
Industriální zástavba	Dopravní infrastruktura	0.665996845	0.67
Lesy a přírodní oblasti	Dopravní infrastruktura	1.949647767	1.83
Mokřady a vodní plochy	Dopravní infrastruktura	1.618062966	1.55
Obytná zástavba	Dopravní infrastruktura	0.178170505	0.18
Rekreační oblasti	Dopravní infrastruktura	1.466429559	1.47
Zemědělský půdní fond	Dopravní infrastruktura	22.81307051	22.81
Doly, sklárky, staveniště	Industriální zástavba	5.66355275	5.31
Dopravní infrastruktura	Industriální zástavba	0.035094352	0.04
Industriální zástavba	Industriální zástavba	53.00801299	53.01
Lesy a přírodní oblasti	Industriální zástavba	1.581445144	1.44
Mokřady a vodní plochy	Industriální zástavba	0.429892111	0.13
Obytná zástavba	Industriální zástavba	4.784862478	4.78
Rekreační oblasti	Industriální zástavba	0.764040076	0.76
Zemědělský půdní fond	Industriální zástavba	37.60780078	37.56
Doly, sklárky, staveniště	Obytná zástavba	16.25124074	15.91
Dopravní infrastruktura	Obytná zástavba	0.303355631	0.30
Industriální zástavba	Obytná zástavba	0.633932922	0.63
Lesy a přírodní oblasti	Obytná zástavba	3.698051237	3.56
Mokřady a vodní plochy	Obytná zástavba	2.435730919	2.41
Obytná zástavba	Obytná zástavba	386.0992267	386.10
Rekreační oblasti	Obytná zástavba	5.002359879	5.00
Zemědělský půdní fond	Obytná zástavba	119.5342484	118.99
Doly, sklárky, staveniště	Rekreační oblasti	0.081307569	-0.32
Dopravní infrastruktura	Rekreační oblasti	0.091502443	0.09
Industriální zástavba	Rekreační oblasti	0.272735435	0.27
Lesy a přírodní oblasti	Rekreační oblasti	4.484900272	4.47
Mokřady a vodní plochy	Rekreační oblasti	1.625451643	1.16
Obytná zástavba	Rekreační oblasti	1.504649261	1.50
Rekreační oblasti	Rekreační oblasti	83.84529082	83.85
Zemědělský půdní fond	Rekreační oblasti	46.0119186	44.63

Pokryv1990	Pokryv2018	POLY_ARF	opravena p typ	
Doly, sklárky, staveniště	Dopravní infra:	7.630214	7.413696	změna zástavby
Doly, sklárky, staveniště	Industriální zástavba:	5.663553	5.314029	změna zástavby
Doly, sklárky, staveniště	Obytná zástavba:	16.25124	15.90524	změna zástavby
Doly, sklárky, staveniště	Rekreační oblasti:	0.081308	0	změna zástavby
Dopravní infrastruktura	Doly, sklárky,	0.216519	0.216519	změna zástavby
Dopravní infrastruktura	Industriální zástavba:	0.035094	0.035094	změna zástavby
Dopravní infrastruktura	Obytná zástavba:	0.303356	0.303356	změna zástavby
Dopravní infrastruktura	Rekreační oblasti:	0.091502	0.091502	změna zástavby
Industriální zástavba	Doly, sklárky,	0.349524	0.349524	změna zástavby
Industriální zástavba	Dopravní infra:	0.665997	0.665997	změna zástavby
Industriální zástavba	Obytná zástavba:	0.633933	0.633933	změna zástavby
Industriální zástavba	Rekreační oblasti:	0.272735	0.272735	změna zástavby
Lesy a přírodní oblasti	Doly, sklárky,	0.129886	0.129886	nová zástavba
Lesy a přírodní oblasti	Dopravní infra:	1.949648	1.830335	nová zástavba
Lesy a přírodní oblasti	Industriální zástavba:	1.581445	1.441563	nová zástavba
Lesy a přírodní oblasti	Obytná zástavba:	3.698051	3.560791	nová zástavba
Lesy a přírodní oblasti	Rekreační oblasti:	4.4849	4.472969	nová zástavba
Mokřady a vodní plochy	Doly, sklárky,	0.500216	0.500216	nová zástavba
Mokřady a vodní plochy	Dopravní infra:	1.618063	1.551811	nová zástavba
Mokřady a vodní plochy	Industriální zástavba:	0.429892	0.13006	nová zástavba
Mokřady a vodní plochy	Obytná zástavba:	2.435731	2.411859	nová zástavba
Mokřady a vodní plochy	Rekreační oblasti:	1.625452	1.161615	nová zástavba
Obytná zástavba	Doly, sklárky,	0.346004	0.346004	změna zástavby
Obytná zástavba	Dopravní infra:	0.178171	0.178171	změna zástavby
Obytná zástavba	Industriální zástavba:	4.784862	4.784862	změna zástavby
Obytná zástavba	Rekreační oblasti:	1.504649	1.504649	změna zástavby
Rekreační oblasti	Doly, sklárky,	0.403839	0.403839	změna zástavby
Rekreační oblasti	Dopravní infra:	1.46643	1.46643	změna zástavby
Rekreační oblasti	Industriální zástavba:	0.76404	0.76404	změna zástavby
Rekreační oblasti	Obytná zástavba:	5.00236	5.00236	změna zástavby
Zemědělský půdní fond	Doly, sklárky,	16.38226	16.38226	nová zástavba
Zemědělský půdní fond	Dopravní infra:	22.81307	22.81307	nová zástavba
Zemědělský půdní fond	Industriální zástavba:	37.6078	37.55695	nová zástavba
Zemědělský půdní fond	Obytná zástavba:	119.5342	118.9948	nová zástavba
Zemědělský půdní fond	Rekreační oblasti:	46.01192	44.62817	nová zástavba

Doly, sklárky, staveniště	35.9	7.22
Dopravní infrastruktura	42.5	41.82
Industriální zástavba	55.4	53.50
Obytná zástavba	393.6	386.80
Rekreační oblasti	93.3	85.70

Doly, sklárky
Dopravní infrastruktura
Industriální zástavba
Obytná zástavba
Rekreační oblasti

Součet z opravena plocha	
Pokryv1990	Celkem
Lesy a přírodní oblasti	11.43554396
Mokřady a vodní plochy	5.755562107
Zemědělský půdní fond	240.3752899
Celkový součet	257.5663959

Lesy a přírodní oblasti	Mokřady a vodní plochy	Zemědělský půdní fond
11.43554396	5.755562107	240.3753

:Rekreační oblasti1990 #CBC3E3
:Rekreační oblasti2018 #CBC3E3
:Zemědělský půdní fond1990 #ffff00
:Lesy a přírodní oblasti1990 #00FF00
:Mokřady a vodní plochy1990 #0000ff

ky, staveniště1990[7,4]Dopravní infrastruktura2018
ky, staveniště1990[5,3]Industriální zástavba2018
ky, staveniště1990[15,9]Obytná zástavba2018
ky, staveniště1990[0]Rekreační oblasti2018
ifrastruktura1990[0,2]Doly, skládky, staveniště2018
ifrastruktura1990[0]Industriální zástavba2018
ifrastruktura1990[0,3]Obytná zástavba2018
ifrastruktura1990[0,1]Rekreační oblasti2018
zástavba1990[0,3]Doly, skládky, staveniště2018
zástavba1990[0,7]Dopravní infrastruktura2018
zástavba1990[0,6]Obytná zástavba2018
zástavba1990[0,3]Rekreační oblasti2018
odní oblasti1990[0,1]Doly, skládky, staveniště2018
odní oblasti1990[1,8]Dopravní infrastruktura2018
odní oblasti1990[1,4]Industriální zástavba2018
odní oblasti1990[3,6]Obytná zástavba2018
odní oblasti1990[4,5]Rekreační oblasti2018
vodní plochy1990[0,5]Doly, skládky, staveniště2018
vodní plochy1990[1,6]Dopravní infrastruktura2018
vodní plochy1990[0,1]Industriální zástavba2018
vodní plochy1990[2,4]Obytná zástavba2018
vodní plochy1990[1,2]Rekreační oblasti2018
zástavba1990[0,3]Doly, skládky, staveniště2018
zástavba1990[0,2]Dopravní infrastruktura2018
zástavba1990[4,8]Industriální zástavba2018
zástavba1990[1,5]Rekreační oblasti2018
oblasti1990[0,4]Doly, skládky, staveniště2018
oblasti1990[1,5]Dopravní infrastruktura2018
oblasti1990[0,8]Industriální zástavba2018
oblasti1990[5]Obytná zástavba2018
ý půdní fond1990[16,4]Doly, skládky, staveniště2018
ý půdní fond1990[22,8]Dopravní infrastruktura2018
ý půdní fond1990[37,6]Industriální zástavba2018
ý půdní fond1990[119]Obytná zástavba2018
ý půdní fond1990[44,6]Rekreační oblasti2018

ky, staveniště1990[7,2]Doly, skládky, staveniště2018
ifrastruktura1990[41,8]Dopravní infrastruktura2018
zástavba1990[53,5]Industriální zástavba2018
zástavba1990[386,8]Obytná zástavba2018
oblasti1990[85,7]Rekreační oblasti2018

nová zastavba

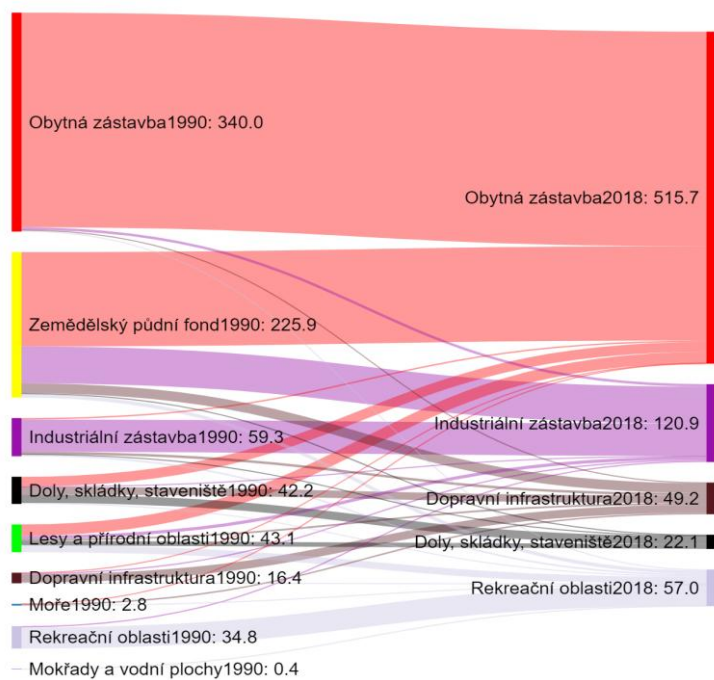
Lesy a přírodní oblasti1990[0,1]Do
Lesy a přírodní oblasti1990[1,8]Do
Lesy a přírodní oblasti1990[1,4]Inc
Lesy a přírodní oblasti1990[3,6]Ot
Lesy a přírodní oblasti1990[4,5]Re
Mokřady a vodní plochy1990[0,5]E
Mokřady a vodní plochy1990[1,6]E
Mokřady a vodní plochy1990[0,1]Ir
Mokřady a vodní plochy1990[2,4]C
Mokřady a vodní plochy1990[1,2]F
Zemědělský půdní fond1990[16,4]
Zemědělský půdní fond1990[22,8]
Zemědělský půdní fond1990[37,6]
Zemědělský půdní fond1990[119]C
Zemědělský půdní fond1990[44,6]

změna zastavby

Doly, sklárky, staveniště1990[7,4]Dopravní infrastruktura2018
Dopravní infraDoly, sklárky, staveniště1990[5,3]Industriální zástavba2018
Industriální záDoly, sklárky, staveniště1990[15,9]Obytná zástavba2018
Obytná zástavDoly, sklárky, staveniště1990[0]Rekreační oblasti2018
Rekreační oblDopravní infrastruktura1990[0,2]Doly, sklárky, staveniště2018
Doly, sklárkDopravní infrastruktura1990[0]Industriální zástavba2018
Dopravní infDopravní infrastruktura1990[0,3]Obytná zástavba2018
Industriální zDopravní infrastruktura1990[0,1]Rekreační oblasti2018
Obytná zást: Industriální zástavba1990[0,3]Doly, sklárky, staveniště2018
Rekreační o Industriální zástavba1990[0,7]Dopravní infrastruktura2018
Doly, sklárkIndustriální zástavba1990[0,6]Obytná zástavba2018
Dopravní in Industriální zástavba1990[0,3]Rekreační oblasti2018
Industriální Obytná zástavba1990[0,3]Doly, sklárky, staveniště2018
Obytná zást Obytná zástavba1990[0,2]Dopravní infrastruktura2018
Rekreační Obytná zástavba1990[4,8]Industriální zástavba2018
Obytná zástavba1990[1,5]Rekreační oblasti2018
Rekreační oblasti1990[0,4]Doly, sklárky, staveniště2018
Rekreační oblasti1990[1,5]Dopravní infrastruktura2018
Rekreační oblasti1990[0,8]Industriální zástavba2018
Rekreační oblasti1990[5]Obytná zástavba2018

Součet z POLY_AREA	
Pokryv2018	Celkem
Doly, skládky, staveniště	16.1706087
Dopravní infrastruktura	49.63015847
Industriální zástavba	120.270517
Lesy a přírodní oblasti	1135.841534
Mokřady a vodní plochy	8.756349463
Moře	1338.63492
Obytná zástavba	517.5046099
Rekreační oblasti	42.63831123
Zemědělský půdní fond (Prázdné)	531.7465904 86.51582722
Celkový součet	3847.709426

	1990		2018		rozdíl	%
Doly, skládky, staveniště	42.21212141	1.10%	16.17061	0.42%	-26.0415	-0.68%
Dopravní infrastruktura	16.29864157	0.42%	49.63016	1.29%	33.33152	0.87%
Industriální zástavba	59.34178742	1.54%	120.2705	3.13%	60.92873	1.58%
Lesy a přírodní oblasti	1174.846044	30.53%	1135.842	29.52%	-39.0045	-1.01%
Mokřady a vodní plochy	3.262078494	0.08%	8.756349	0.23%	5.494271	0.14%
Moře	1340.531017	34.84%	1338.635	34.79%	-1.8961	-0.05%
Obytná zástavba	339.8914388	8.83%	517.5046	13.45%	177.6132	4.62%
Rekreační oblasti	25.40651282	0.66%	42.63831	1.11%	17.2318	0.45%
Zemědělský půdní fond (prázdné)	812.319621 33.6001639	21.11% 0.87%	531.7466 86.51583	13.82% 2.25%	-280.573 52.91566	-7.29% 1.38%
Celkový součet	3847.709426		3847.709			



Pokryv1990	Pokryv2018	POLY_AREA	
		22.68545444	0.589583
	Dopravní infrastruktura	1.045700975	0.027177
	Industriální zástavba	4.934335403	0.128241
	Lesy a přírodní oblasti	0.304923467	0.007925
	Obytná zástavba	3.538034178	0.091952
	Zemědělský půdní fond	1.091715436	0.028373
Doly, skládky, staveniště		0.010142747	0.000264
Doly, skládky, staveniště	Doly, skládky, staveniště	6.337179726	0.1647
Doly, skládky, staveniště	Dopravní infrastruktura	11.77501622	0.306027
Doly, skládky, staveniště	Industriální zástavba	0.756525495	0.019662
Doly, skládky, staveniště	Lesy a přírodní oblasti	5.749408479	0.149424
Doly, skládky, staveniště	Mokřady a vodní plochy	0.06252808	0.001625
Doly, skládky, staveniště	Moře	0.019432072	0.000505
Doly, skládky, staveniště	Obytná zástavba	15.49522967	0.402713
Doly, skládky, staveniště	Rekreační oblasti	1.681207388	0.043694
Doly, skládky, staveniště	Zemědělský půdní fond	0.325451536	0.008458
Dopravní infrastruktura	Dopravní infrastruktura	11.52549908	0.299542
Dopravní infrastruktura	Industriální zástavba	2.004313508	0.052091
Dopravní infrastruktura	Lesy a přírodní oblasti	0.01214163	0.000316
Dopravní infrastruktura	Moře	0.365619621	0.009502
Dopravní infrastruktura	Obytná zástavba	0.867116321	0.022536
Dopravní infrastruktura	Rekreační oblasti	1.461704107	0.037989
Dopravní infrastruktura	Zemědělský půdní fond	0.06224731	0.001618
Industriální zástavba		0.311805687	0.008104
Industriální zástavba	Doly, skládky, staveniště	0.609684329	0.015845
Industriální zástavba	Dopravní infrastruktura	3.867989149	0.100527
Industriální zástavba	Industriální zástavba	48.69514801	1.265562
Industriální zástavba	Lesy a přírodní oblasti	0.449474889	0.011682
Industriální zástavba	Moře	0.182715349	0.004749
Industriální zástavba	Obytná zástavba	2.242729358	0.058287
Industriální zástavba	Rekreační oblasti	2.725439841	0.070833
Industriální zástavba	Zemědělský půdní fond	0.25680081	0.006674
Lesy a přírodní oblasti		1.40465293	0.036506
Lesy a přírodní oblasti	Doly, skládky, staveniště	7.627620975	0.198238
Lesy a přírodní oblasti	Dopravní infrastruktura	2.728570945	0.070914
Lesy a přírodní oblasti	Industriální zástavba	4.909561181	0.127597
Lesy a přírodní oblasti	Lesy a přírodní oblasti	1098.393317	28.54668
Lesy a přírodní oblasti	Mokřady a vodní plochy	0.388062391	0.010086
Lesy a přírodní oblasti	Moře	0.696193591	0.018094
Lesy a přírodní oblasti	Obytná zástavba	18.72479037	0.486648
Lesy a přírodní oblasti	Rekreační oblasti	10.9170321	0.283728
Lesy a přírodní oblasti	Zemědělský půdní fond	29.05624213	0.755157
Mokřady a vodní plochy	Mokřady a vodní plochy	2.768334141	0.071948
Mokřady a vodní plochy	Moře	0.010882997	0.000283
Mokřady a vodní plochy	Obytná zástavba	9.4561E-05	2.46E-06
Mokřady a vodní plochy	Rekreační oblasti	0.482766795	0.012547
Moře		0.001790108	4.65E-05
Moře	Dopravní infrastruktura	2.290893592	0.059539
Moře	Industriální zástavba	0.406706516	0.01057
Moře	Lesy a přírodní oblasti	0.360592775	0.009372
Moře	Moře	1336.4315	34.73317
Moře	Obytná zástavba	0.664967385	0.017282
Moře	Rekreační oblasti	0.354052696	0.009202
Moře	Zemědělský půdní fond	0.020513749	0.000533
Obytná zástavba	Doly, skládky, staveniště	0.029754452	0.000773
Obytná zástavba	Dopravní infrastruktura	1.65543056	0.043024
Obytná zástavba	Industriální zástavba	3.872623216	0.100647

Obytná zástavba	Lesy a přírodní oblasti	1.136754621	0.029544
Obytná zástavba	Mokřady a vodní plochy	0.010565183	0.000275
Obytná zástavba	Moře	0.394265213	0.010247
Obytná zástavba	Obytná zástavba	330.576869	8.591524
Obytná zástavba	Rekreační oblasti	1.614299922	0.041955
Obytná zástavba	Zemědělský půdní fond	0.600876606	0.015616
Rekreační oblasti	Dopravní infrastruktura	0.614927665	0.015982
Rekreační oblasti	Industriální zástavba	1.944334273	0.050532
Rekreační oblasti	Lesy a přírodní oblasti	0.432935886	0.011252
Rekreační oblasti	Mokřady a vodní plochy	1.869135787	0.048578
Rekreační oblasti	Moře	0.175744622	0.004568
Rekreační oblasti	Obytná zástavba	2.388638251	0.062079
Rekreační oblasti	Rekreační oblasti	17.98079634	0.467312
Zemědělský půdní fond		62.10198132	1.613999
Zemědělský půdní fond	Doly, skládky, staveniště	1.566369215	0.040709
Zemědělský půdní fond	Dopravní infrastruktura	14.12613029	0.367131
Zemědělský půdní fond	Industriální zástavba	52.74696945	1.370867
Zemědělský půdní fond	Lesy a přírodní oblasti	29.00198512	0.753747
Zemědělský půdní fond	Mokřady a vodní plochy	3.657723883	0.095062
Zemědělský půdní fond	Moře	0.358566099	0.009319
Zemědělský půdní fond	Obytná zástavba	143.0061408	3.716656
Zemědělský půdní fond	Rekreační oblasti	5.421012046	0.140889
Zemědělský půdní fond	Zemědělský půdní fond	500.3327429	13.00339
		3847.709426	

Pokryv1990	Pokryv2018	'OLY_AREA	
Doly, sklárky, staveniště	Doly, sklárky, staveniště	6.33718	0.1647
Industriální zástavba	Doly, sklárky, staveniště	0.609684	0.015845
Lesy a přírodní oblasti	Doly, sklárky, staveniště	7.627621	0.198238
Obytná zástavba	Doly, sklárky, staveniště	0.029754	0.000773
Zemědělský půdní fond	Doly, sklárky, staveniště	1.566369	0.040709
	Dopravní infrastruktura	1.045701	0.027177
Doly, sklárky, staveniště	Dopravní infrastruktura	11.77502	0.306027
Dopravní infrastruktura	Dopravní infrastruktura	11.5255	0.299542
Industriální zástavba	Dopravní infrastruktura	3.867989	0.100527
Lesy a přírodní oblasti	Dopravní infrastruktura	2.728571	0.070914
Moře	Dopravní infrastruktura	2.290894	0.059539
Obytná zástavba	Dopravní infrastruktura	1.655431	0.043024
Rekreační oblasti	Dopravní infrastruktura	0.614928	0.015982
Zemědělský půdní fond	Dopravní infrastruktura	14.12613	0.367131
	Industriální zástavba	4.934335	0.128241
Doly, sklárky, staveniště	Industriální zástavba	0.756525	0.019662
Dopravní infrastruktura	Industriální zástavba	2.004314	0.052091
Industriální zástavba	Industriální zástavba	48.69515	1.265562
Lesy a přírodní oblasti	Industriální zástavba	4.909561	0.127597
Moře	Industriální zástavba	0.406707	0.010157
Obytná zástavba	Industriální zástavba	3.872623	0.100647
Rekreační oblasti	Industriální zástavba	1.944334	0.050532
Zemědělský půdní fond	Industriální zástavba	52.74697	1.370867
	Obytná zástavba	3.538034	0.091952
Doly, sklárky, staveniště	Obytná zástavba	15.49523	0.402713
Dopravní infrastruktura	Obytná zástavba	0.867116	0.022536
Industriální zástavba	Obytná zástavba	2.242729	0.058287
Lesy a přírodní oblasti	Obytná zástavba	18.72479	0.486648
Mokřady a vodní plochy	Obytná zástavba	9.46E-05	2.46E-06
Moře	Obytná zástavba	0.664967	0.017282
Obytná zástavba	Obytná zástavba	330.5769	8.591524
Rekreační oblasti	Obytná zástavba	2.388638	0.062079
Zemědělský půdní fond	Obytná zástavba	143.0061	3.716656
Doly, sklárky, staveniště	Rekreační oblasti	1.681207	0.043694
Dopravní infrastruktura	Rekreační oblasti	1.461704	0.037989
Industriální zástavba	Rekreační oblasti	2.72544	0.070833
Lesy a přírodní oblasti	Rekreační oblasti	10.91703	0.283728
Mokřady a vodní plochy	Rekreační oblasti	0.482767	0.012547
Moře	Rekreační oblasti	0.354053	0.009202
Obytná zástavba	Rekreační oblasti	1.6143	0.041955
Rekreační oblasti	Rekreační oblasti	17.9808	0.467312
Zemědělský půdní fond	Rekreační oblasti	5.421012	0.140889

Pokryv1990	Pokryv2018	POLY_AREA	
Doly, sklárky, staveniště	Lesy a přírodní oblasti	5.749408479	0.149424
Doly, sklárky, staveniště	Zemědělský půdní fond	0.325451536	0.008458
Dopravní infrastruktura	Lesy a přírodní oblasti	0.01214163	0.000316
Dopravní infrastruktura	Moře	0.365619621	0.009502
Dopravní infrastruktura	Zemědělský půdní fond	0.06224731	0.001618
Industriální zástavba		0.311805687	0.008104
Industriální zástavba	Doly, sklárky, staveniště	0.609684329	0.015845
Industriální zástavba	Lesy a přírodní oblasti	0.449474889	0.011682
Industriální zástavba	Moře	0.182715349	0.004749
Industriální zástavba	Zemědělský půdní fond	0.25680081	0.006674
Obytná zástavba	Doly, sklárky, staveniště	0.029754452	0.000773
Obytná zástavba	Lesy a přírodní oblasti	1.136754621	0.029544
Obytná zástavba	Mokřady a vodní plochy	0.010565183	0.000275
Obytná zástavba	Moře	0.394265213	0.010247
Obytná zástavba	Zemědělský půdní fond	0.600876606	0.015616
Rekreační oblasti	Lesy a přírodní oblasti	0.432935886	0.011252
Rekreační oblasti	Mokřady a vodní plochy	1.869135787	0.048578
Rekreační oblasti	Moře	0.175744622	0.004568
Obytná zástavba	Doly, sklárky, staveniště	0.029754452	0.000773

Obytná zástavba	Lesy a přírodní oblasti	1.136754621	0.029544
Obytná zástavba	Mokřady a vodní plochy	0.010565183	0.000275
Obytná zástavba	Moře	0.394265213	0.010247
Obytná zástavba	Zemědělský půdní fond	0.600876606	0.015616
Rekreační oblasti	Lesy a přírodní oblasti	0.432935886	0.011252
Rekreační oblasti	Mokřady a vodní plochy	1.869135787	0.048578
Rekreační oblasti	Moře	0.175744622	0.004568

Pokryv1990	Pokryv2018	POLY_AREA pravená plocha		opravená p	
Doly, sklárky, staveniště	Doly, sklárky, staveniště	6.337179726	6.34	0.16470006	0.165
Industriální zástavba	Doly, sklárky, staveniště	0.609684329	0.61	0.015845384	0.016
Lesy a přírodní oblasti	Doly, sklárky, staveniště	7.627620975	1.88	0.198237968	0.049
Obytná zástavba	Doly, sklárky, staveniště	0.029754452	0.03	0.000773303	0.001
Zemědělský půdní fond	Doly, sklárky, staveniště	1.566369215	1.24	0.040709135	0.032
	Dopravní infrastruktura	1.045700975	1.05	0.027177233	0.027
Doly, sklárky, staveniště	Dopravní infrastruktura	11.77501622	11.78	0.306026649	0.306
Dopravní infrastruktura	Dopravní infrastruktura	11.52549908	11.53	0.299541826	0.300
Industriální zástavba	Dopravní infrastruktura	3.867989149	3.87	0.10052706	0.101
Lesy a přírodní oblasti	Dopravní infrastruktura	2.728570945	2.72	0.070914163	0.071
Moře	Dopravní infrastruktura	2.290893592	1.93	0.059539153	0.050
Obytná zástavba	Dopravní infrastruktura	1.65543056	1.66	0.043023794	0.043
Rekreační oblasti	Dopravní infrastruktura	0.614927665	0.61	0.015981655	0.016
Zemědělský půdní fond	Dopravní infrastruktura	14.12613029	14.06	0.367130901	0.366
	Industriální zástavba	4.934335403	4.62	0.128240853	0.120
Doly, sklárky, staveniště	Industriální zástavba	0.756525495	0.15	0.019661711	0.004
Dopravní infrastruktura	Industriální zástavba	2.004313508	2.00	0.052091083	0.052
Industriální zástavba	Industriální zástavba	48.69514801	48.70	1.265561991	1.266
Lesy a přírodní oblasti	Industriální zástavba	4.909561181	4.46	0.127596984	0.116
Moře	Industriální zástavba	0.406706516	0.22	0.010570094	0.006
Obytná zástavba	Industriální zástavba	3.872623216	3.87	0.100647497	0.101
Rekreační oblasti	Industriální zástavba	1.944334273	1.94	0.050532253	0.051
Zemědělský půdní fond	Industriální zástavba	52.74696945	52.49	1.370866757	1.364
	Obytná zástavba	3.538034178	3.54	0.091951699	0.092
Doly, sklárky, staveniště	Obytná zástavba	15.49522967	15.47	0.402713094	0.402
Dopravní infrastruktura	Obytná zástavba	0.867116321	0.87	0.02253591	0.023
Industriální zástavba	Obytná zástavba	2.242729358	2.24	0.058287389	0.058
Lesy a přírodní oblasti	Obytná zástavba	18.72479037	17.59	0.486647724	0.457
Mokřady a vodní plochy	Obytná zástavba	9.4561E-05	-0.01	2.45759E-06	0.000
Moře	Obytná zástavba	0.664967385	0.27	0.017282162	0.007
Obytná zástavba	Obytná zástavba	330.576869	330.58	8.591523745	8.592
Rekreační oblasti	Obytná zástavba	2.388638251	2.39	0.062079486	0.062
Zemědělský půdní fond	Obytná zástavba	143.0061408	142.41	3.716656456	3.701
Doly, sklárky, staveniště	Rekreační oblasti	1.681207388	1.68	0.04369372	0.044
Dopravní infrastruktura	Rekreační oblasti	1.461704107	1.46	0.037988942	0.038
Industriální zástavba	Rekreační oblasti	2.725439841	2.73	0.070832787	0.071
Lesy a přírodní oblasti	Rekreační oblasti	10.9170321	10.48	0.28372808	0.272
Mokřady a vodní plochy	Rekreační oblasti	0.482766795	-1.39	0.012546862	-0.036
Moře	Rekreační oblasti	0.354052696	0.18	0.009201648	0.005
Obytná zástavba	Rekreační oblasti	1.614299922	1.61	0.041954829	0.042
Rekreační oblasti	Rekreační oblasti	17.98079634	17.98	0.4673117	0.467
Zemědělský půdní fond	Rekreační oblasti	5.421012046	5.42	0.14088933	0.141

procenta	Pokryv1990	Pokryv2018	OLY_ARE	rovná plocha	opravená p	
	Doly, skládky, staveniště	Dopravní infrastruktura	11.77502	11.76	0.306027	0.290
	Doly, skládky, staveniště	Industriální zástavba	0.756525	0.56	0.019662	-0.029
	Doly, skládky, staveniště	Obytná zástavba	15.49523	15.49	0.402713	0.402
	Doly, skládky, staveniště	Rekreační oblasti	1.681207	1.64	0.043694	0.011
	Dopravní infrastruktura	Industriální zástavba	2.004314	1.70	0.052091	-0.254
	Dopravní infrastruktura	Obytná zástavba	0.867116	0.57	0.022536	-0.277
	Dopravní infrastruktura	Rekreační oblasti	1.461704	1.36	0.037989	-0.063
	Industriální zástavba	Doly, skládky, staveniště	0.609684	0.54	0.015845	-0.055
	Industriální zástavba	Dopravní infrastruktura	3.867989	3.81	0.100527	0.050
	Industriální zástavba	Obytná zástavba	2.242729	2.23	0.058287	0.042
	Industriální zástavba	Rekreační oblasti	2.72544	2.36	0.070833	-0.295
	Lesy a přírodní oblasti	Doly, skládky, staveniště	7.627621	7.50	0.198238	0.078
	Lesy a přírodní oblasti	Dopravní infrastruktura	2.728571	2.71	0.070914	0.067
	Lesy a přírodní oblasti	Industriální zástavba	4.909561	4.86	0.127597	0.076
	Lesy a přírodní oblasti	Obytná zástavba	18.72479	17.46	0.486648	-0.779
	Lesy a přírodní oblasti	Rekreační oblasti	10.91703	10.79	0.283728	0.168
	Mokřady a vodní plochy	Obytná zástavba	9.46E-05	-0.01	2.46E-06	-0.006
	Mokřady a vodní plochy	Rekreační oblasti	0.482767	0.38	0.012547	-0.088
	Moře	Dopravní infrastruktura	2.290894	2.24	0.059539	0.009
	Moře	Industriální zástavba	0.406707	-0.96	0.01057	-1.354
	Moře	Obytná zástavba	0.664967	0.57	0.017282	-0.075
	Moře	Rekreační oblasti	0.354053	-0.05	0.009202	-0.393
	Obytná zástavba	Doly, skládky, staveniště	0.029754	0.01	0.000773	-0.022
	Obytná zástavba	Dopravní infrastruktura	1.655431	1.60	0.043024	-0.015
	Obytná zástavba	Industriální zástavba	3.872623	3.39	0.100647	-0.356
	Obytná zástavba	Rekreační oblasti	1.6143	1.60	0.041955	0.035
	Rekreační oblasti	Dopravní infrastruktura	0.614928	-7.98	0.015982	-8.576
	Rekreační oblasti	Industriální zástavba	1.944334	1.88	0.050532	-0.012
	Rekreační oblasti	Obytná zástavba	2.388638	-1.33	0.062079	-3.639
	Zemědělský půdní fond	Doly, skládky, staveniště	1.566369	1.53	0.040709	0.003
	Zemědělský půdní fond	Dopravní infrastruktura	14.12613	14.06	0.367131	0.296
	Zemědělský půdní fond	Industriální zástavba	52.74697	52.46	1.370867	1.098
	Zemědělský půdní fond	Obytná zástavba	143.0061	142.99	3.716656	3.753
	Zemědělský půdní fond	Rekreační oblasti	5.421012	5.41	0.140889	0.136
		Dopravní infrastruktura	1.045701	1.00	0.027177	-0.015
		Industriální zástavba	4.934335	4.47	0.128241	-0.339
		Obytná zástavba	3.538034	3.40	0.091952	-0.049
	Doly, skládky, staveniště		42.21212141	12.76		
	Dopravní infrastruktura		16.29864157	12.67		
	Industriální zástavba		59.34178742	50.41		
	Obytná zástavba		339.8914388	333.30		
	Rekreační oblasti		25.40651282	32.83		

typ změny

změna zástavby	Doly, skládky, staveniště1990[11,8]Dopravní infrastruktur
změna zástavby	Doly, skládky, staveniště1990[0,6]Industriální zástavba20
změna zástavby	Doly, skládky, staveniště1990[15,5]Obytná zástavba2018
změna zástavby	Doly, skládky, staveniště1990[1,6]Rekreační oblasti2018
změna zástavby	Dopravní infrastruktura1990[1,7]Industriální zástavba2011
změna zástavby	Dopravní infrastruktura1990[0,6]Obytná zástavba2018
změna zástavby	Dopravní infrastruktura1990[1,4]Rekreační oblasti2018
změna zástavby	Industriální zástavba1990[0,5]Doly, skládky, staveniště20
změna zástavby	Industriální zástavba1990[3,8]Dopravní infrastruktura2011
změna zástavby	Industriální zástavba1990[2,2]Obytná zástavba2018
změna zástavby	Industriální zástavba1990[2,4]Rekreační oblasti2018
nová zástavba	Lesy a přírodní oblasti1990[7,5]Doly, skládky, staveniště2
nová zástavba	Lesy a přírodní oblasti1990[2,7]Dopravní infrastruktura20
nová zástavba	Lesy a přírodní oblasti1990[4,9]Industriální zástavba2018
nová zástavba	Lesy a přírodní oblasti1990[17,5]Obytná zástavba2018
nová zástavba	Lesy a přírodní oblasti1990[10,8]Rekreační oblasti2018
nová zástavba	Mokřady a vodní plochy1990[0]Obytná zástavba2018
nová zástavba	Mokřady a vodní plochy1990[0,4]Rekreační oblasti2018
nová zástavba	Moře1990[2,2]Dopravní infrastruktura2018
nová zástavba	Moře1990[-1]Industriální zástavba2018
nová zástavba	Moře1990[0,6]Obytná zástavba2018
nová zástavba	Moře1990[0]Rekreační oblasti2018
změna zástavby	Obytná zástavba1990[0]Doly, skládky, staveniště2018
změna zástavby	Obytná zástavba1990[1,6]Dopravní infrastruktura2018
změna zástavby	Obytná zástavba1990[3,4]Industriální zástavba2018
změna zástavby	Obytná zástavba1990[1,6]Rekreační oblasti2018
změna zástavby	Rekreační oblasti1990[-8]Dopravní infrastruktura2018
změna zástavby	Rekreační oblasti1990[1,9]Industriální zástavba2018
změna zástavby	Rekreační oblasti1990[-1,3]Obytná zástavba2018
nová zástavba	Zemědělský půdní fond1990[1,5]Doly, skládky, staveniště
nová zástavba	Zemědělský půdní fond1990[14,1]Dopravní infrastruktura
nová zástavba	Zemědělský půdní fond1990[52,5]Industriální zástavba20
nová zástavba	Zemědělský půdní fond1990[143]Obytná zástavba2018
nová zástavba	Zemědělský půdní fond1990[5,4]Rekreační oblasti2018
nová zástavba	1990[1]Dopravní infrastruktura2018
nová zástavba	1990[4,5]Industriální zástavba2018
nová zástavba	1990[3,4]Obytná zástavba2018
nová zástavba	Doly, skládky, staveniště1990[12,8]Doly, skládky, staveni:
nová zástavba	Dopravní infrastruktura1990[12,7]Dopravní infrastruktura:
nová zástavba	Industriální zástavba1990[50,4]Industriální zástavba2018
nová zástavba	Obytná zástavba1990[333,3]Obytná zástavba2018
nová zástavba	Rekreační oblasti1990[32,8]Rekreační oblasti2018
	:Obytná zástavba1990 #ff0000
	:Obytná zástavba2018 #ff0000
	:Industriální zástavba1990 #91A
	:Industriální zástavba2018 #91A
	:Doly, skládky, staveniště1990 #000000
	:Doly, skládky, staveniště2018 #000000
	:Dopravní infrastruktura1990 #58181F
	:Dopravní infrastruktura2018 #58181F
	:Rekreační oblasti1990 #CBC3E3

:Rekreační oblasti2018 #CBC3E3
:Zemědělský půdní fond1990 #ffff00
:Lesy a přírodní oblasti1990 #00FF00
:Mokřady a vodní plochy1990 #0000ff

a2018
18
;

8

18
8

2018
18
;

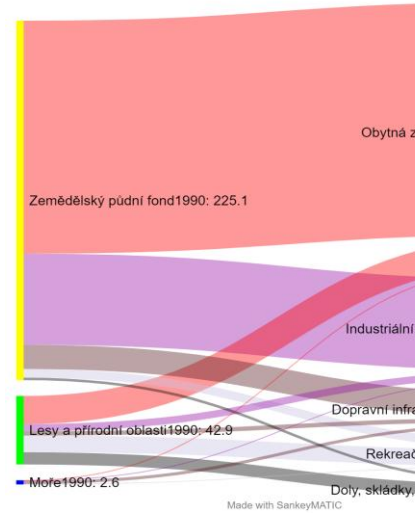
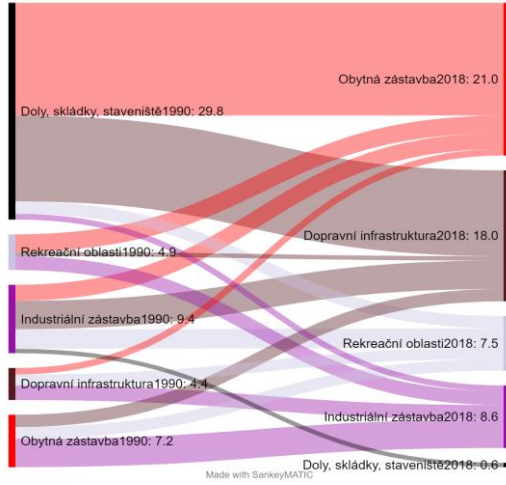
2018
2018
18

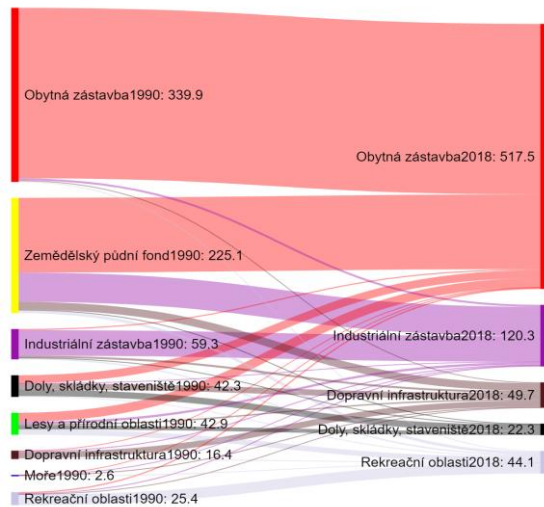
ště2018
2018

Součet z POLY_AREA	
Pokryv2018	Celkem
Doly, skládky, staveniště	16.1706087
Dopravní infrastruktura	49.63015847
Industriální zástavba	120.270517
Lesy a přírodní oblasti	1135.841534
Mokřady a vodní plochy	8.756349463
Moře	1338.63492
Obytná zástavba	517.5046099
Rekreační oblasti	42.63831123
Zemědělský půdní fond	618.2624177
Celkový součet	3847.709426

Athény	1990 km ²	procento	2018 km ²	procento	rozdíl 2018
Doly, skládky, staveniště	42.2	1.1%	16.17061	0.4%	-26.0
Dopravní infrastruktura	16.3	0.4%	49.63016	1.3%	33.3
Industriální zástavba	59.3	1.5%	120.2705	3.1%	60.9
Lesy a přírodní oblasti	1174.8	30.5%	1135.842	29.5%	-39.0
Mokřady a vodní plochy	3.3	0.1%	8.756349	0.2%	5.5
Moře	1340.5	34.8%	1338.635	34.8%	-1.9
Obytná zástavba	339.9	8.8%	517.5046	13.4%	177.6
Rekreační oblasti	25.4	0.7%	42.63831	1.1%	17.2
Zemědělský půdní fond	845.9	22.0%	618.2624	16.1%	-227.7
Celkový součet	3847.709426		3847.709		

růst %
-61.7
204.5
102.7
-3.3
168.4
-0.1
52.3
67.8
-26.9





Made with SankeyMATIC

Industriální zástavba	Rekreační oblas	2.725439841	zástavba	
Industriální zástavba	Zemědělský pů	0.568606497	zástavba	
Obytná zástavba	Doly, skládky, s	0.029754452	zástavba	
Obytná zástavba	Dopravní infras	1.65543056	zástavba	
Obytná zástavba	Industriální zást	3.872623216	zástavba	
Obytná zástavba	Lesy a přírodní	1.136754621	zástavba	
Obytná zástavba	Mokřady a vodr	0.010565183	zástavba	
Obytná zástavba	Moře	0.394265213	zástavba	
Obytná zástavba	Obytná zástavb	330.576869	zástavba	
Obytná zástavba	Rekreační oblas	1.614299922	zástavba	
Obytná zástavba	Zemědělský pů	0.600876606	zástavba	
Rekreační oblasti	Dopravní infras	0.614927665	zástavba	
Rekreační oblasti	Industriální zást	1.944334273	zástavba	
Rekreační oblasti	Lesy a přírodní	0.432935886	zástavba	
Rekreační oblasti	Mokřady a vodr	1.869135787	zástavba	
Rekreační oblasti	Moře	0.175744622	zástavba	
Rekreační oblasti	Obytná zástavb	2.388638251	zástavba	
Rekreační oblasti	Rekreační oblas	17.98079634	zástavba	

Rozloha Celkem 3847.709426

zástavba 1990 483.150502

nová zástavba : 86.36322393

Pokryv2018	'OLY_ARE	Zastoupení (%)
Lesy a přírodní oblasti Moře	0.012142 0.36562	0.000316 0.009502
Zemědělský půdní fond	0.062247	0.001618
Lesy a přírodní oblasti Moře	0.449475 0.182715	0.011682 0.004749
Zemědělský půdní fond	0.568606	0.014778
Lesy a přírodní oblasti Mokřady a vodní plochy Moře	1.136755 0.010565 0.394265	0.029544 0.000275 0.010247
Zemědělský půdní fond	0.600877	0.015616
Lesy a přírodní oblasti Mokřady a vodní plochy Moře	0.432936 1.869136 0.175745	0.011252 0.048578 0.004568

Pokryv1990
Doly, skládky, staveniště
Industriální zástavba
Lesy a přírodní oblasti
Obytná zástavba
Zemědělský půdní fond
Doly, skládky, staveniště
Dopravní infrastruktura
Industriální zástavba
Lesy a přírodní oblasti
Moře
Obytná zástavba
Rekreační oblasti
Zemědělský půdní fond
Doly, skládky, staveniště
Dopravní infrastruktura
Industriální zástavba
Lesy a přírodní oblasti
Moře
Obytná zástavba
Rekreační oblasti
Zemědělský půdní fond
Doly, skládky, staveniště
Dopravní infrastruktura
Industriální zástavba
Lesy a přírodní oblasti
Mokřady a vodní plochy
Moře
Obytná zástavba
Rekreační oblasti
Zemědělský půdní fond

Pokryv2018	'OLY_ARE.avená rozloha	
Doly, sklárky, staveniště	6.33718	6.33718
Doly, sklárky, staveniště	0.609684	0.609684
Doly, sklárky, staveniště	7.627621	7.627621
Doly, sklárky, staveniště	0.029754	0.029754
Doly, sklárky, staveniště	1.566369	1.566369
Dopravní infrastruktura	11.77502	11.77502
Dopravní infrastruktura	11.5255	11.5255
Dopravní infrastruktura	3.867989	3.867989
Dopravní infrastruktura	2.728571	2.716429
Dopravní infrastruktura	2.290894	1.925274
Dopravní infrastruktura	1.655431	1.655431
Dopravní infrastruktura	0.614928	0.614928
Dopravní infrastruktura	15.17183	15.10958
Industriální zástavba	0.756525	0.756525
Industriální zástavba	2.004314	2.004314
Industriální zástavba	48.69515	48.69515
Industriální zástavba	4.909561	4.460086
Industriální zástavba	0.406707	0.223991
Industriální zástavba	3.872623	3.872623
Industriální zástavba	1.944334	1.944334
Industriální zástavba	57.6813	57.1127
Obytná zástavba	15.49523	15.49523
Obytná zástavba	0.867116	0.867116
Obytná zástavba	2.242729	2.242729
Obytná zástavba	18.72479	17.58804
Obytná zástavba	9.46E-05	-0.01047
Obytná zástavba	0.664967	0.270702
Obytná zástavba	330.5769	330.5769
Obytná zástavba	2.388638	2.388638
Obytná zástavba	146.5442	145.9433
Rekreační oblasti	1.681207	1.681207
Rekreační oblasti	1.461704	1.461704
Rekreační oblasti	2.72544	2.72544
Rekreační oblasti	10.91703	10.4841
Rekreační oblasti	0.482767	-1.38637
Rekreační oblasti	0.354053	0.178308
Rekreační oblasti	1.6143	1.6143
Rekreační oblasti	17.9808	17.9808
Rekreační oblasti	5.421012	5.421012

Pokryv1990	Pokryv2018
Doly, sklárky, staveniště	Dopravní infra:
Doly, sklárky, staveniště	Industriální zá:
Doly, sklárky, staveniště	Obytná zástav
Doly, sklárky, staveniště	Rekreační obl:
Dopravní infrastruktura	Industriální zá:
Dopravní infrastruktura	Obytná zástav
Dopravní infrastruktura	Rekreační obl:
Industriální zástavba	Doly, sklárky,
Industriální zástavba	Dopravní infra:
Industriální zástavba	Obytná zástav
Industriální zástavba	Rekreační obl:
Lesy a přírodní oblasti	Doly, sklárky,
Lesy a přírodní oblasti	Dopravní infra:
Lesy a přírodní oblasti	Industriální zá:
Lesy a přírodní oblasti	Obytná zástav
Lesy a přírodní oblasti	Rekreační obl:
Mokřady a vodní plochy	Obytná zástav
Mokřady a vodní plochy	Rekreační obl:
Moře	Dopravní infra:
Moře	Industriální zá:
Moře	Obytná zástav
Moře	Rekreační obl:
Obytná zástavba	Doly, sklárky,
Obytná zástavba	Dopravní infra:
Obytná zástavba	Industriální zá:
Obytná zástavba	Rekreační obl:
Rekreační oblasti	Dopravní infra:
Rekreační oblasti	Industriální zá:
Rekreační oblasti	Obytná zástav
Zemědělský půdní fond	Doly, sklárky,
Zemědělský půdní fond	Dopravní infra:
Zemědělský půdní fond	Industriální zá:
Zemědělský půdní fond	Obytná zástav
Zemědělský půdní fond	Rekreační obl:
Doly, sklárky, staveniště	42.2
Dopravní infrastruktura	16.3
Industriální zástavba	59.3
Obytná zástavba	339.9
Rekreační oblasti	25.4

Součet z opravená rozloha	
Pokryv1990	Celkem
Lesy a přírodní oblasti	42.87626854
Mokřady a vodní plochy	0
Moře	2.598275385
Zemědělský půdní fond	225.1529619
Celkový součet	270.6275058

Lesy a přírodní oblasti	Mokřady a vod
42.87626854	0

POLY_AR

opravená	ř typ		
11.77502	11.77502	změna zástavby	Doly, skládky, staveniště1990[11,8]Dopravní i
0.756525	0.756525	změna zástavby	Doly, skládky, staveniště1990[0,8]Industriální
15.49523	15.49523	změna zástavby	Doly, skládky, staveniště1990[15,5]Obytná zá
1.681207	1.681207	změna zástavby	Doly, skládky, staveniště1990[1,7]Rekreační c
2.004314	2.004314	změna zástavby	Dopravní infrastruktura1990[2]Industriální zás
0.867116	0.867116	změna zástavby	Dopravní infrastruktura1990[0,9]Obytná zástá
1.461704	1.461704	změna zástavby	Dopravní infrastruktura1990[1,5]Rekreační ob
0.609684	0.609684	změna zástavby	Industriální zástavba1990[0,6]Doly, skládky, s
3.867989	3.867989	změna zástavby	Industriální zástavba1990[3,9]Dopravní infras
2.242729	2.242729	změna zástavby	Industriální zástavba1990[2,2]Obytná zástavb
2.72544	2.72544	změna zástavby	Industriální zástavba1990[2,7]Rekreační obla
7.627621	7.627621	nová zástavba	Lesy a přírodní oblasti1990[7,6]Doly, skládky,
2.728571	2.716429	nová zástavba	Lesy a přírodní oblasti1990[2,7]Dopravní infra
4.909561	4.460086	nová zástavba	Lesy a přírodní oblasti1990[4,5]Industriální zá
18.72479	17.58804	nová zástavba	Lesy a přírodní oblasti1990[17,6]Obytná zástá
10.91703	10.4841	nová zástavba	Lesy a přírodní oblasti1990[10,5]Rekreační ot
9.46E-05	0	nová zástavba	Mokřady a vodní plochy1990[0]Obytná zástav
0.482767	0	nová zástavba	Mokřady a vodní plochy1990[0]Rekreační obl
2.290894	1.925274	nová zástavba	Moře1990[1,9]Dopravní infrastruktura2018
0.406707	0.223991	nová zástavba	Moře1990[0,2]Industriální zástavba2018
0.664967	0.270702	nová zástavba	Moře1990[0,3]Obytná zástavba2018
0.354053	0.178308	nová zástavba	Moře1990[0,2]Rekreační oblasti2018
0.029754	0.029754	změna zástavby	Obytná zástavba1990[0]Doly, skládky, staven
1.655431	1.655431	změna zástavby	Obytná zástavba1990[1,7]Dopravní infrastru
3.872623	3.872623	změna zástavby	Obytná zástavba1990[3,9]Industriální zástavb
1.6143	1.6143	změna zástavby	Obytná zástavba1990[1,6]Rekreační oblasti20
0.614928	0.614928	změna zástavby	Rekreační oblasti1990[0,6]Dopravní infrastru
1.944334	1.944334	změna zástavby	Rekreační oblasti1990[1,9]Industriální zástav
2.388638	2.388638	změna zástavby	Rekreační oblasti1990[2,4]Obytná zástavba20
1.566369	1.566369	nová zástavba	Zemědělský půdní fond1990[1,6]Doly, skládky
15.17183	15.10958	nová zástavba	Zemědělský půdní fond1990[15,1]Dopravní in
57.6813	57.1127	nová zástavba	Zemědělský půdní fond1990[57,1]Industriální
146.5442	145.9433	nová zástavba	Zemědělský půdní fond1990[145,9]Obytná zá
5.421012	5.421012	nová zástavba	Zemědělský půdní fond1990[5,4]Rekreační ot
12.50			Doly, skládky, staveniště1990[12,5]Doly, sklác
11.97			Dopravní infrastruktura1990[12]Dopravní infra
49.90			Industriální zástavba1990[49,9]Industriální zá
332.72			Obytná zástavba1990[332,7]Obytná zástavba
20.46			Rekreační oblasti1990[20,5]Rekreační oblasti

Moře	Zemědělský půdní fond
2.598275	225.153

:Lesy a přírodní oblasti1990 #00FF00
:Mokřady a vodní plochy1990 #0000ff

	nová zástavba	změna zástavby
nfrastruktura2018	Lesy a přírodní oblasti1990[7,6]Doly, skládky, Doly, skládky, staveniš	
zástavba2018	Lesy a přírodní oblasti1990[2,7]Dopravní infrastr	Doly, skládky, staveniš
stavba2018	Lesy a přírodní oblasti1990[4,5]Industriální zá	Doly, skládky, staveniš
oblasti2018	Lesy a přírodní oblasti1990[17,6]Obytná zást	Doly, skládky, staveniš
stavba2018	Lesy a přírodní oblasti1990[10,5]Rekreační ob	Dopravní infrastruktura
stavba2018	Mokřady a vodní plochy1990[0]Obytná zástav	Dopravní infrastruktura
oblasti2018	Mokřady a vodní plochy1990[0]Rekreační obl	Dopravní infrastruktura
staveniště2018	Moře1990[1,9]Dopravní infrastruktura2018	Industriální zástavba19
struktura2018	Moře1990[0,2]Industriální zástavba2018	Industriální zástavba19
stavba2018	Moře1990[0,3]Obytná zástavba2018	Industriální zástavba19
oblasti2018	Moře1990[0,2]Rekreační oblasti2018	Industriální zástavba19
staveniště2018	Zemědělský půdní fond1990[1,6]Doly, skládk	Obytná zástavba1990[
struktura2018	Zemědělský půdní fond1990[15,1]Dopravní in	Obytná zástavba1990[
stavba2018	Zemědělský půdní fond1990[57,1]Industriální	Obytná zástavba1990[
stavba2018	Zemědělský půdní fond1990[145,9]Obytná zá	Obytná zástavba1990[
oblasti2018	Zemědělský půdní fond1990[5,4]Rekreační ob	Rekreační oblasti1990
stavba2018		Rekreační oblasti1990
oblasti2018		Rekreační oblasti1990

iště2018
 tura2018
 a2018
)18
 tura2018
 oa2018
)18
 y, staveniště2018
 frastruktura2018
 zástavba2018
 stavba2018
 oblasti2018
 dky, staveniště2018
 astruktura2018
 stavba2018
 2018
 2018

stě1990[11,8]Dopravní infrastruktura2018
stě1990[0,8]Industriální zástavba2018
stě1990[15,5]Obytná zástavba2018
stě1990[1,7]Rekreační oblasti2018
stě1990[2]Industriální zástavba2018
stě1990[0,9]Obytná zástavba2018
stě1990[1,5]Rekreační oblasti2018
stě1990[0,6]Doly, skládky, staveniště2018
stě1990[3,9]Dopravní infrastruktura2018
stě1990[2,2]Obytná zástavba2018
stě1990[2,7]Rekreační oblasti2018
stě1990[0]Doly, skládky, staveniště2018
stě1990[1,7]Dopravní infrastruktura2018
stě1990[3,9]Industriální zástavba2018
stě1990[1,6]Rekreační oblasti2018
stě1990[0,6]Dopravní infrastruktura2018
stě1990[1,9]Industriální zástavba2018
stě1990[2,4]Obytná zástavba2018