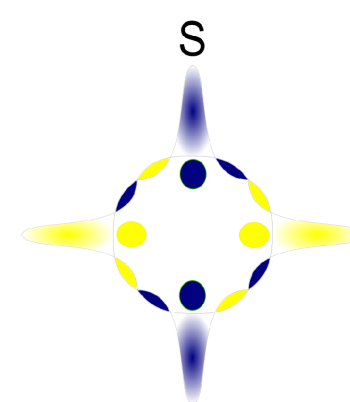

















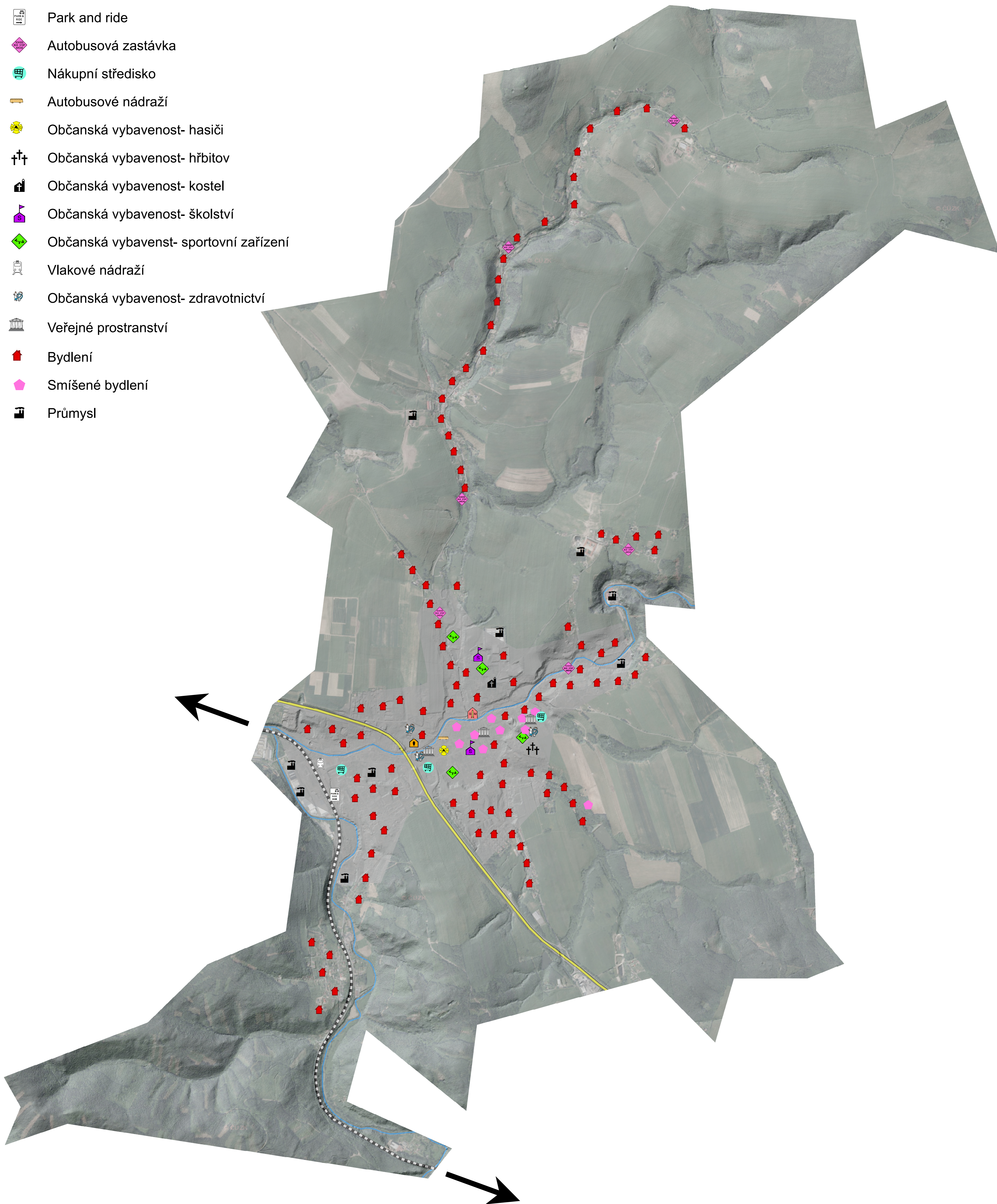


STAV ÚZEMÍ PO REALIZACI STRATEGICKÉHO PLÁNU MĚSTO CHRASTAVA



-  Občanská vybavenost- evropské centrum
-  Muzeum
-  Park and ride
-  Autobusová zastávka
-  Nákupní středisko
-  Autobusové nádraží
-  Občanská vybavenost- hasiči
-  Občanská vybavenost- hřbitov
-  Občanská vybavenost- kostel
-  Občanská vybavenost- školství
-  Občanská vybavenost- sportovní zařízení
-  Vlakové nádraží
-  Občanská vybavenost- zdravotnictví
-  Veřejné prostranství
-  Bydlení
-  Smíšené bydlení
-  Průmysl



0 500 1 000 2 000 m