

JIHOČESKÁ UNIVERZITA V ČESKÝCH BUDĚJOVICÍCH

Ekonomická fakulta
Katedra obchodu a cestovního ruchu

Studijní program: B 6208 Ekonomika a management
Studijní obor: Obchodní podnikání – cestovní ruch



Analýza venkovského cestovního ruchu
v mikroregionu Bechyňsko

Vedoucí bakalářské práce
Ing. Eva Fellegiová

Autor
Kateřina Mazancová

2008

JIHOČESKÁ UNIVERZITA V ČESKÝCH BUDĚJOVICÍCH

Ekonomická fakulta

Katedra obchodu a cestovního ruchu

Akademický rok: 2006/2007

ZADÁNÍ BAKALÁŘSKÉ PRÁCE

(PROJEKTU, UMĚLECKÉHO DÍLA, UMĚLECKÉHO VÝKONU)

Jméno a příjmení: **Kateřina MAZANCOVÁ**

Studijní program: **B6208 Ekonomika a management**

Studijní obor: **Obchodní podnikání**

Název tématu: **Analýza nabídky venkovského cestovního ruchu
v mikroregionu Bechyňska**

Zásady pro vypracování:

Cíl práce:

Analyzovat složky primární a sekundární nabídky v mikroregionu Bechyňska. Identifikace možností rozvoje této nabídky.

Metodický postup:

1. Logická úvaha
2. Studium odborné literatury
3. Sběr a analýza primárních a sekundárních dat
4. Vlastní vypracování bakalářské práce

Rámcová osnova:

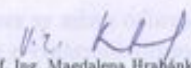
1. Úvod. 2. Literární přehled. 3. Analýza nabídky venkovského cestovního ruchu ve zvoleném regionu 4. Vyhodnocení zjištěných informací. 5. Závěr. 6. Seznam použité literatury a zdrojů.

Rozsah grafických prací: **dle potřeby**
Rozsah pracovní zprávy: **30 - 40 stran**
Forma zpracování bakalářské práce: **tištěná**

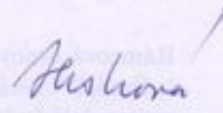
Seznam odborné literatury:

- Hesková, M. a kol.: Cestovní ruch. Praha: Fortuna, 2006.
Moravec, I. et al.: Venkovská turistika: Teoretická východiska a možnosti. Praha: Centrum pro komunitní práci, 2006.
Rygllová, K.: Cestovní ruch. Brno: B.I.B.S., a.s., 2005.
Stříbrná, M.: Venkovská turistika a agroturistika. Praha: Profi Press, 2005.
Zelenka, J., Pásková, M.: Výkladový slovník cestovního ruchu. Praha: ÚUR, 2002.

Vedoucí bakalářské práce: **Ing. Eva Fellegiová**
Katedra obchodu a cestovního ruchu
Konzultant bakalářské práce: **Ing. arch. Martin Jirovský, Ph.D.**
Katedra obchodu a cestovního ruchu
Datum zadání bakalářské práce: **23. února 2007**
Termín odevzdání bakalářské práce: **20. dubna 2008**


prof. Ing. Magdalena Hrabánková, CSc.
děkanka

JIHOČESKÁ UNIVERZITA
V ČESKÝCH BUDĚJOVICÍCH
EKONOMICKÁ FAKULTA
Studentská 12
370 05 České Budějovice
IČ 600 76 699, DIČ CZ60076658


doc. Ing. Marie Hesková, CSc.
vedoucí katedry

V Českých Budějovicích dne 2. března 2007

Prohlášení

Prohlašuji, že jsem bakalářskou práci na téma Analýza venkovského cestovního ruchu v mikroregionu Bechyňsko vypracovala samostatně pod vedením Ing. Evy Fellegiové a uvedla v seznamu použitých zdrojů všechny použité literární a odborné zdroje.

V Českých Budějovicích dne 1.4.2008

vlastnoruční podpis autora

Poděkování

Ráda bych poděkovala vedoucí bakalářské práce Ing. Evě Fellegiové za ochotu při spolupráci a za její poskytnuté informace a cenné rady.

Obsah

Úvod.....	8
1. Literární rešerše.....	9
1.1 Cestovní ruch (CR).....	9
1.2 Venkov.....	9
1.3 Venkovský cestovní ruch (VCR).....	10
1.4 Vymezení základních pojmů v cestovním ruchu	12
1.5 Vývojové tendence a trendy v cestovním ruchu.....	14
1.5.1 Shrnutí trendů.....	17
2. Cíl a metodika práce.....	18
2.1 Cíl.....	18
2.2 Metodika zpracování.....	18
3. Analýza složek primární a sekundární nabídky mikroregionu.....	20
3.1 Charakteristika Jihočeského kraje.....	20
3.2 Mikroregion Bechyňsko.....	20
3.2.1 Bechyně.....	21
3.2.2 Březnice.....	22
3.2.3 Černýšovice.....	22
3.2.4 Dobronice u Bechyně.....	22
3.2.5 Haškovcova Lhota.....	23
3.2.6 Hodětín.....	23
3.2.7 Hodonice.....	23
3.2.8 Radětice.....	23
3.2.9 Rataje	24
3.2.10 Sudoměřice u Bechyně.....	24
3.2.11 Záhoří.....	24
3.3 Analýza složek primární nabídky cestovního ruchu.....	25
3.3.1 Přírodní potenciál.....	25
3.3.2 Kulturně-historický potenciál.....	25
3.3.3 Kulturně-společenské, sportovní a jiné akce.....	26
3.4 Analýza složek sekundární nabídky cestovního ruchu.....	27

3.4.1 Turistická suprastruktura.....	28
3.4.2 Turistická infrastruktura.....	29
4. Venkovský cestovní ruch ve vybrané obci.....	33
4.1 Sudoměřice u Bechyně.....	33
4.2 Farma u lesa.....	34
4.3 SWOT analýza podniku Farma u lesa.....	37
4.4 Navrhované aktivity pro zvýšení atraktivnosti farmy.....	39
Závěr.....	41
Summary.....	43
Použité zdroje.....	45

Úvod

V současné době se cestování lidí za poznáním, kulturou, rekreací, sportem, z pracovních nebo jiných důvodů, a tedy cestovní ruch všeobecně, stal neodmyslitelnou součástí života a životního stylu. Na aktivitách spojených s cestovním ruchem se každoročně podílí značná část populace. Jeho ekonomické přínosy se odráží jak na makroekonomické úrovni, tak v ekonomice mnoha podnikatelských odvětví, která jsou zaměřena na cestovní ruch.

Dá se předpokládat, že vzrůstající tendenci bude mít toto silné odvětví i v budoucnu. Cestovní ruch není jen odvětví přínosné z hlediska ekonomiky. Je bohužel také (vzhledem k jeho vzrůstající masovosti) ničitelem přírodních a kulturních hodnot. Důležitá je tedy snaha o tzv. „udržitelný cestovní ruch“. Udržitelný cestovní ruch spočívá v trvalém rozvoji, který bude vyhovovat požadavkům dnešní generace s tím, že bude mít co nejmenší negativní dopad na generace příští. Těmto požadavkům nejvíce odpovídá právě venkovský cestovní ruch, který je nejšetrnější formou tohoto odvětví. Tato forma cestovního ruchu je velmi spjata s přírodou, krajinou a venkovským prostředím.

Cílem mé bakalářské práce je analýza nabídky venkovského cestovního ruchu v mikroregionu Bechyňsko. Tuto oblast jsem si vybrala z důvodu, že ji tvoří 11 obcí s velkým potenciálem pro venkovskou turistiku a také proto, že v tomto mikroregionu žijí. V obcích samotných je zachován sloh selského baroka, který je velmi typický pro jihočeskou vesnici. Samotné město Bechyně nabízí velké množství kulturních a historických památek. V celém mikroregionu se nachází mnoho lesů vhodných pro sběr borůvek a hub, nalezneme zde i obory pro pozorování lesní zvěře.

1. Literární rešerše

1.1 Cestovní ruch (CR)

Cestovní ruch a obecně cestování mají dlouhou tradici. CR představuje jedno z nejprogresivnějších odvětví. V dnešní době se stává významným ekonomickým fenoménem jak z pohledu jednotlivce, tak celé společnosti. Je ale také obrovským ničitelem kulturních a zejména přírodních hodnot. Představuje jeden z největších pohybů lidské populace za rekreací, relaxací, odpočinkem, poznáváním a naplněním potřeb a přání z příjemné dovolené. Stává se čím dál tím výraznější složkou spotřeby lidí.

O definici CR se pokoušelo mnoho významných osobností působících v tomto oboru. První, kdo se pokusili popsat základy CR, byli W. Hunziker a K. Krapf v roce 1942, kteří definovali CR jako „soubor vztahů a jevů, které vyplývají z pobytu na cizím místě, pokud cílem pobytu není trvalý pobyt nebo výkon výděleční činnosti“. (2)

Na tuto definici navázal profesor C. Kaspar (1975) a definoval CR jako „souhrn vztahů a jevů, které vyplývají z cestování anebo pobytu osob, přičemž místo pobytu není hlavním ani trvalým místem bydlení nebo zaměstnání“. (2) Tato definice se stala oficiální definicí Mezinárodního sdružení vědeckých pracovníků cestovního ruchu (AIEST – Association Internationale d'Experts Scientifique du Tourisme).

Účastníci mezinárodní konference organizované Světovou organizací cestovního ruchu (WTO – World Tourism Organization, nyní UNWTO - United Nations World Tourism Organization) přijali návrh, že cestovním ruchem se rozumí „činnost osoby cestující na přechodnou dobu do místa ležícího mimo její běžné prostředí (místo bydliště), a to na dobu kratší, než je stanovená, přičemž hlavní účel cesty je jiný než výkon výdělečné činnosti v navštíveném místě“. (2) Stanovenou dobou se v mezinárodním cestovním ruchu rozumí jeden rok, v domácím cestovním ruchu šest měsíců.

1.2 Venkov

Venkov je ve většině publikací definován jako obydlený prostor, který ovšem

zahrnuje i krajinu a nachází se mimo město. Někteří mluví též o protikladu venkov a město. Zpravidla se tento prostor vyznačuje menší hustotou zalidnění. Pro potřeby vymezení venkovského prostoru ve státech EU se zpravidla používá vymezení venkova jako území s hustotou obyvatel do 100 obyvatel na km². (7)

Definice se většinou trochu odlišují v počtu obyvatel, který by měl být charakteristický pro venkov. Někteří autoři uvádějí sídla s počtem obyvatel do 2 000, maximálně do 5.000, (5) někteří méně než 10 000. (10) Důležitým faktorem pro venkovské sídlo je také architektura. Převládají zde rodinné domy, často doplněné hospodářským zázemím, které ve většině případů původně sloužilo pro zemědělskou výrobu. Pro venkovská stavení je typický také dvůr, který je oddělen od zahrady.

Venkov je většinou orientovaný na zemědělství a závislejší na přírodě, je zde tedy jiný způsob obživy. Nabídka pracovních příležitostí je nižší než ve městě. Převládá zde několik profesí. Odlišuje se také způsobem a stylem života obyvatelstva, ať už se jedná o sklon k většímu dodržování tradic, menší anonymitu mezi obyvateli, užší sociální kontakty, kontrolu a soudržnost. Dále například sociologové poukazují na rozdílné vnímání času na venkově a ve městě. (12)

1.3 Venkovský cestovní ruch (VCR)

VCR není žádnou novinkou, jak by se na první pohled mohlo zdát. Jeho počátky sahají do devatenáctého století, kdy tuto formu CR využívaly železniční společnosti k dopravě turistů - nejčastěji do hor. V dnešní době se již VCR stěhuje do malých měst a vesnic. (10) Jeho velký význam spočívá především v tom, že je v souladu s trvale udržitelným a dlouhodobým rozvojem.

Velmi razantně také roste zájem o tuto formu CR, neboť lidé si uvědomují uspěchanou dobu, kde stres, nezdravé ovzduší, hluk, shon a betonové prostředí jsou na denním pořádku, a neblahý vliv všech těchto faktorů na jejich organismus. Stále častěji lidé dávají přednost dovolené v přírodě nebo v klidném venkovském prostředí před dovolenou v rekreačních střediscích.

Hesková VCR definovala takto: „Venkovský cestovní ruch zahrnuje soubor činností spojených s cestováním a pobytem lidí ve venkovském prostředí. Obvykle jde o činnost spojenou s návratem k přírodě, s možností ubytování ve vesnických domech a různých ubytovacích zařízeních na venkově, kde je součástí nabídky možnost stravování nebo vlastní přípravy stravy a možnost zapojit se do různých činností spojených s pobytem na venkově.“ (2)

Všeobecně se dá říci, že na definici venkovského cestovního ruchu se autoři shodují. Většina uvádí, že VCR je jednou ze základních forem cestovního ruchu zahrnující mnoho činností a aktivit odehrávajících se na venkově.

Převládají zde rekreační aktivity jako procházky v přírodě – pěší turistika, cykloturistika, projížďky na koních – hipoturistika, sbírání lesních plodů, houbaření, pozorování lesní zvěře, myslivost, rybaření atd.

Turisté mohou takzvaně „nasát“ atmosféru venkova i tím, že se zúčastní tradic, zvyklostí, řemesel a místního folklóru, nebo při pracích souvisejících s pobytem ve venkovském prostředí.

Ve VCR převládá ubytování v soukromí, například ve vesnických domech, venkovských staveních a na farmách. Z hromadných ubytovacích zařízení potom této formě cestovního ruchu nejvíce vyhovuje kategorie penzion.

Ve většině případů je zde možnost vlastního vaření, nebo je stravování zajištěno samotnými ubytovateli. Zvláštností, kterou se vyznačuje stravování poskytované ve VCR, je možnost konzumace potravin, které byly vytvořeny samotnými pěstiteli, chovateli a producenty. Venkovský cestovní ruch tedy skýtá možnost odbytu těchto potravin. Specifickou formou VCR je agroturistika, ekoturistika a ekoagroturistika.

Agroturistika je forma VCR s bezprostředním vztahem k přírodě a krajině venkova, zaměřená na zemědělské hospodářství s aktivním zapojením turistů do činností spojených s hospodářstvím (např. práce se zvířaty – kočky, psi, koně, skot, ovce, prasata, drůbež).

Také si mohou vyzkoušet různé druhy řemesel a tradiční práce na zemědělských strojích a nástrojích. Turisté využívají hospodářské prostory – stodoly, stáje, chlévy.

Ekoturistika je forma udržitelné turistiky, která aktivně přispívá k ochraně přírodního, kulturního dědictví a místních komunit. Jde o zodpovědné cestování do přírodních oblastí.

Ekoagroturistika je forma agroturistiky na ekologicky hospodařících farmách. Pokud produkty splňují národní nebo mezinárodní standardy, mohou být označeny ochranou známkou bio. (2)

1.4 Vymezení základních pojmů v cestovním ruchu

Stálý obyvatel (rezident)

Pod tímto pojmem se v domácím cestovním ruchu rozumí osoba, která žije nejméně šest po sobě jdoucích měsíců na jiném místě, než přejde na místo jiné, a to na dobu nepřesahující šest měsíců. V zahraničním cestovním ruchu se pak rezidentem rozumí osoba, která žije v dané zemi minimálně po dobu jednoho roku, než přejde do země jiné, a to na dobu kratší než jeden rok. (2)

Návštěvník (visitor)

V domácím cestovním ruchu je takto nazývána osoba, která cestuje na jiné místo v zemi, ve které má trvalé bydliště, a to na dobu kratší šesti měsíců. V zahraničním cestovním ruchu tato osoba cestuje do jiné země na dobu kratší jednoho roku. V obou těchto případech musí být hlavním účelem cesty jiná než výdělečná činnost.

Turista (tourist)

V domácím cestovním ruchu je za turistu považována osoba trvale usídlená v zemi, která cestuje do jiného místa (v téže zemi) na dobu zahrnující alespoň jedno přenocování, ale ne delší šesti měsíců. V mezinárodním cestovním ruchu je za turistu považována osoba, která cestuje do jiné země, než ve které má své bydliště, na dobu zahrnující alespoň jedno

přenocování, avšak ne delší jednoho roku. Přičemž v obou případech je hlavní účel cesty jiný, než vykonávání výdělečné činnosti v navštíveném místě nebo zemi. (3)

Produkt cestovního ruchu (tourist product)

Produktem cestovního ruchu je vše, co je nabízeno na trhu CR a co má schopnost uspokojit potřeby návštěvníků a vytvořit tak komplexní soubor zážitků. Jedná se hlavně o soubor služeb, které produkuje a nabízí cílové místo (primární nabídka) a podniky a instituce CR (sekundární nabídka). (2)

Mikroregion (microregion)

Jedná se o region malého geografického měřítka. V praxi jsou to zpravidla účelové mikroregiony sdružení obcí. V České republice jsou často vytvářeny za účelem získání společné podpory pro čerpání prostředků ze státních fondů a z fondů Evropské unie. V rámci rozvoje cestovního ruchu umožňují tyto mikroregiony efektivnější koordinaci. (11)

Masový cestovní ruch (mass tourism)

Termín označuje cestování velkých skupin návštěvníků, využívání hromadných ubytovacích a stravovacích zařízení, dopravních prostředků apod. Termín se používá jako protiklad individuálního cestovního ruchu. (11)

Venkov

Venkovem se rozumí obydlený prostor, který zahrnuje i krajinu a nachází se mimo město, s menší hustotou zalidnění a počtem obyvatel v jednotlivých sídlech maximálně do 10.000. Lidé žijící na venkově jsou většinou orientovaní na zemědělství, závislejší na přírodě a se sklonem k tradicionalismu.

Venkovský cestovní ruch (VCR)

VCR zahrnuje mnoho činností spojených s cestováním a pobytem lidí ve venkovském prostředí, s možností ubytování ve vesnických domech a různých ubytovacích zařízeních na venkově. Součástí nabídky VCR může být vlastní příprava stravy a možnost zapojit se do různých činností spojených s pobytem na venkově.

Agroturistika

Agroturistika je forma VCR s bezprostředním vztahem k přírodě a krajině venkova, zaměřená na zemědělství s aktivním zapojením turistů do činností spojených s hospodářstvím.

Ekoturistika

Ekoturistika je forma udržitelné turistiky, která aktivně přispívá k ochraně přírodního, kulturního dědictví a místních komunit. Jde o zodpovědné cestování do přírodních oblastí.

Ekoagroturistika

Tato forma venkovské turistiky je provozována na ekologicky hospodařících farmách.

1.5 Vývojové tendence a trendy v cestovním ruchu

Jak bylo již zmíněno, CR představuje jedno z nejprogresivnějších odvětví. Podle odhadů Světové organizace cestovního ruchu (UNWTO) bude tvořit meziroční přírůstek cestovního ruchu ve světovém měřítku 2,5 % až 2,8 %. Tyto odhady poukazují na trend nárůstu počtu domácích a zahraničních turistů. V současné době vytváří cestovní ruch celosvětově 11 % pracovních míst, ve vyspělých ekonomikách pak až 15 %. Objemem tržeb se cestovní ruch řadí na třetí místo mezi hospodářskými odvětvími za obchod s ropou a automobilový průmysl. (4)

Kapacita hromadných ubytovacích zařízení v Jihočeském kraji se stále zvyšuje, v roce 2006 jejich počet dosáhl hranice 1 011, v České republice se jedná o 7 616 míst. (Tabulka č. 1, Tabulka č. 2)

Počet hostů v hromadných ubytovacích zařízeních v tomto kraji má také vzrůstající charakter. V roce 2006 byl tento počet roven číslu 1 101 216, v celé České republice odpovídal stav číslu 12 724 926. (Tabulka č. 3, Tabulka č. 4)

Na vysoký potenciál Jihočeského kraje poukazuje i podíl v počtu přenocování na tuzemských cestách, který činí 15,5 % a tento kraj je tak na druhém místě za krajem Středočeským, jehož podíl z celkového počtu v České republice je 17,3 %. (Tabulka č. 5)

Dále z Tabulky č. 4 lze vypožorovat, jak záplavy v České republice v roce 2002 negativně ovlivnily návštěvnost. Počet hostů v hromadných ubytovacích zařízeních tehdy klesl přibližně o 8 %. Je tedy zřejmé, že na cestovní ruch velmi silně působí vnější faktory.

Cestovní ruch není jen prostředkem k získávání finančních prostředků, pracovních míst a turistů, ale je zároveň nástrojem ničení kulturního a přírodního dědictví v důsledku narůstající „masovosti“ CR, která nepochybně převyšuje meze únosnosti zátěže vyhledávaných turistických destinací. Většina vyspělých států si začíná uvědomovat, že prodej produktů tohoto silného odvětví hospodářské ekonomiky je velmi závislý na životním prostředí a jeho kvalitě. Proto byla také vytvořena Agenda 21, tedy program k vytvoření trvalého rozvoje a vývoje planety v 21. stol. Tato agenda nemá právní závaznost, ale dovolává se morální zodpovědnosti. Její koncepce je založena na trvalém rozvoji, který by měl mít co nejmenší negativní dopad na příští generace. (8)

V odvětví cestovního ruchu se hledají nové možnosti a především produkty. Mění se přístup a postoj poskytovatelů služeb cestovního ruchu. Tyto změny jsou patrné ve větší koncentraci a kooperaci do sítí, řetězců a resortů, ve využívání technologií, jako internetu pro online služby poskytování informací, rezervace a prodej služeb, v péči o zábavu ve volném čase. Výrazné jsou i změny v chování turistů. Roste trend zdravého životního stylu, zvyšuje se zájem o udržování tělesné kondice především prostřednictvím nízkokalorické nebo bezcholesterolové stravy, návštěv fitness center a jiných sportovních zařízení.

Lidé si stále více uvědomují nutnost vzdělávání a zdokonalování sama sebe prostřednictvím různých kurzů – jazykové, počítačové, nebo kurzů zaměřujících se na ruční práce nebo rekvalifikací. Stále častěji se lidé ve středním věku uchylují k získání akademického titulu formou dálkového studia na vysokých školách.

Zvyšuje se zájem o cizí kultury, sociální kontakty, sounáležitost a návrat k přírodě. Především se stále více využívá volného času k cestování samotnému. Toto vše vyvolává

rostoucí výdaje na cestovní ruch, které od roku 1993 do roku 2006 vzrostly 4x. Příjmy z cestovního ruchu v témže období vzrostly téměř 2,5x. (Tabulka č. 6)

Neustále se zvyšuje role a úloha ženy, která je častěji než dříve ekonomicky samostatná. Především ve venkovské turistice si ženy začínají uvědomovat potenciální pracovní místa, ve kterých mohou uplatnit svou přirozenost při poskytování ubytování v soukromí. Starají se o hosty v domácím prostředí a vykonávají tak svou obvyklou činnost, za kterou navíc dostanou zapláceno. Jediné úskalí spočívá v tom, že především české ženy si zatím nemohou zvyknout na myšlenku, že by ubytovávaly ve svých domácnostech turisty – neznámé a cizí lidi. (10)

Velmi oblíbenou formou turistiky je cykloturistika, která je založena právě na kontaktu s přírodou, pozorování krajiny a pobytu na čerstvém vzduchu. Také turistické trasy, které prezentují zajímavosti konkrétní destinace, jako je tradiční výroba a řemesla, zvyky, zemědělství a folklór, získávají na oblibě.

Stejně tak venkovský cestovní ruch, který je založen právě na trvale udržitelném rozvoji cestovního ruchu, je velmi progresivní formou CR.

Po celém světě se významně rozvíjí kongresová a incentivní turistika. Účastníci těchto forem cestovního ruchu utratí ve většině případů až 3x více, než účastníci ostatních forem cestovního ruchu. Nejen to je velkou výhodou. Kongresová turistika se většinou pořádá v měsících mimo hlavní sezonu, což umožňuje rovnoměrnější využití kapacit. V neposlední řadě přispívá ke zvyšování prestiže hostitelské země. (1)

Také u cestovního ruchu seniorů lze pozorovat v poslední době velké změny. Je všeobecně známo, že populace stárne. Předpokládá se, že senioři budou zdravější a budou disponovat většími finančními prostředky. Podle UNWTO může cestovní ruch seniorů posílit turistický sektor zvláště v období mezi sezónami. UNWTO vydala tzv. Lisabonský dokument o seniorské turistice, na jehož základě vyzývá, aby profesionálové v cestovním ruchu vyvíjeli programy pro seniorskou turistiku, které by kromě jiného zajišťovaly lepší bezpečnost, zdravotní služby, kulturní vyžití, aktivity v přírodě a také pravdivé a jasné

informace.

1.5.1 Shrnutí trendů

- objemem tržeb se cestovní ruch řadí na třetí místo mezi hospodářskými odvětvími za obchod s ropou a automobilový průmysl
- nárůst kapacity hromadných ubytovacích zařízení a počty hostů v nich
- kladen důraz na trvale udržitelný CR, životní prostředí (Agenda 21)
- využívání technologií – různé softwary, internet, systémy rezervací
- trend zdravého životního stylu, zájem o udržování tělesné kondice
- nutnost vzdělávání a zdokonalování se
- zvyšuje se zájem o cizí kultury, sociální kontakty, sounáležitost a návrat k přírodě
- roste úloha ženy
- významný rozvoj kongresové, incentivní turistiky a turistiky seniorů

2. Cíl a metodika práce

2.1 Cíl

Cílem práce je analyzovat nabídku venkovského cestovního ruchu v mikroregionu Bechyňsko. Na základě analýzy pak tuto nabídku zhodnotit.

Dílčí cíle:

- analýza primární a sekundární nabídky mikroregionu
- analýza služeb venkovského cestovního ruchu ve vybrané obci
- návrhy na rozšíření nabídky služeb venkovského cestovního ruchu ve vybrané obci

2.2 Metodika zpracování

Zpracování bakalářské práce bylo rozvrženo do následujících etap:

1. etapa – studium odborné literatury

Tato první část byla velmi důležitá pro získání odborných znalostí a informací potřebných ke zpracování bakalářské práce. Studium odborné literatury bylo zaměřeno na literaturu týkající se cestovního ruchu a venkovského cestovního ruchu.

2. etapa – analýza primární nabídky

V této etapě jsem se zabývala analýzou primární nabídky podle Kiráľové. Tato analýza zahrnuje přírodní a kulturně-historický potenciál, kulturně–společenské, sportovní a jiné akce. (6)

Z přírodního potenciálu jde o to vymezit soubor podmínek, který je významným činitelem a vnějším motivačním faktorem determinujícím účast na venkovském cestovním ruchu ve vybrané oblasti. Jedná se o geografické vymezení daného mikroregionu, o veškeré využitelné zdroje, které jsou v dané oblasti k dispozici pro rozvoj venkovského cestovního ruchu.

Kulturně-historický potenciál představují uměle vytvořené, lokalizované složky

produktu, jako například historická jádra měst, zámky a hrady, památkové zóny a další.

Nabídku kulturně-spoločenských, sportovních a jiných akcí tvoří různé objekty, prostory a akce, které jsou v daném mikroregionu pořádány.

3. etapa – analýza sekundární nabídky

Následně byla provedena analýza sekundární nabídky, opět dle Királ'ové. Tato metoda rozděluje sekundární nabídku do dvou částí, a to turistické suprastruktury a turistické infrastruktury. Turistickou suprastrukturou tvoří ubytovací a stravovací zařízení. Turistická infrastruktura zahrnuje například přítomnost informačního a turistického centra, sportovně-rekreačních zařízení, zařízení a služby pro venkovský cestovní ruch, kulturně společenská zařízení, dopravu a další. (6)

4. etapa – analýza nabídky venkovského cestovního ruchu ve vybrané obci

Po analýze celého mikroregionu byla vybrána jedna obec, která má nejlepší předpoklady pro rozvoj venkovského cestovního ruchu. Byla zhodnocena její nabídka a možnosti. Jako vhodná alternativa právě pro rozvoj této formy cestovního ruchu v této obci byla vybrána Farma u lesa.

5. etapa – řízený rozhovor s majitelem Farmy u lesa

Na základě tohoto rozhovoru, který je jednou z kvalitativních metod, byla posouzena stávající nabídka produktů venkovského cestovního ruchu této farmy. Poté byly zjištěny slabé a silné stránky, příležitosti a ohrožení a byly navrženy některé aktivity pro rozšíření nabídky služeb venkovského cestovního ruchu.

3. Analýza složek primární a sekundární nabídky mikroregionu

3.1 Charakteristika Jihočeského kraje

Jihočeský kraj leží z větší části na jihu Čech, pouze okolím Dačic zasahuje i na Moravu. Tento kraj je geograficky poměrně uzavřeným celkem, jehož jádro tvoří jihočeská kotlina s Českobudějovickou a Třeboňskou pánví. Na jihozápadě ho obklopuje Šumava, dále pak výběžky Brd, Středočeská žulová vrchovina, Českomoravská vrchovina a Novohradské hory.

Jihočeský kraj sousedí na západě s krajem Plzeňským, na severu se Středočeským krajem, na severovýchodě s krajem Vysočina, na východě má kratičký úsek společné hranice s Jihomoravským krajem. (Mapa č. 1)

Kraj je členěn do sedmi okresů: České Budějovice, Český Krumlov, Jindřichův Hradec, Písek, Prachatice, Strakonice a Tábor. (Mapa č. 2)

Celé jižní Čechy jsou velmi bohaté na přírodní krásy. Jsou vnímány jako kraj mnoha rybníků s častým chovem kaprů, borových lesů a rašelinišť. Na tomto území najdeme tři chráněné krajinné oblasti, kterými jsou Šumava, Třeboňsko a Blanský les. CHKO Šumava, na jejímž území se nachází například Boubínský prales, ledovcová jezera a mechoviště, je největší chráněnou oblastí v České republice. Zvláštností tohoto kraje je také jeho vesnická lidová architektura. Nachází se zde mnoho vzácných památek, z nichž některé jsou zapsány na seznamu UNESCO. Jedná se o historické jádro města Český Krumlov a vesnici Holašovice, která velmi dobře dokládá lidovou architekturu 2. poloviny 19. století. Tento kraj je také velmi oblíbenou turistickou destinací pro vodáky, kteří zde využívají především řeku Lužnici, Nežárku a Vltavu. Do Jihočeského kraje patří také vodní nádrž Lipno.

3.2 Mikroregion Bechyňsko

V prosinci 2004 byla schválena zakladatelská smlouva sdružení mikroregionu „Bechyňsko“. Členy jsou obce Bechyně, Březnice, Černýšovice, Dobronice u Bechyně,

Haškovicova Lhota, Hodětín, Hodonice, Radětice, Rataje, Sudoměřice u Bechyně a Záhoří.
(Mapa č. 3)

Cílem tohoto sdružení je snaha o rozvoj regionu spojením sil a prostředků při prosazování záměrů přesahující svým rozsahem a významem každou jednotlivou účastnickou obec. Okresním městem tohoto mikroregionu je Tábor.

3.2.1 Bechyně

Současné město Bechyně bylo založeno českým králem Janem Lucemburským v roce 1323 na předhradí tehdejšího gotického hradu. Město je rozděleno na tři místní části, a to Bechyně, Hvozd'any a Senožaty. Bechyně leží v malebné lesnaté krajině na soutoku řeky Lužnice a říčky Smutné, přibližně 24 km jihozápadně od města Tábor, které je jejím okresním městem. Nadmořská výška přesahuje 400 metrů nad mořem. V Bechyni žije přibližně 6.000 stálých obyvatel.

Město Bechyně má mnoho historických památek, mezi něž patří Zámek Bechyně, jehož současný vzhled je dán stavebními úpravami, které probíhaly za Petra Voka z Rožmberka. Tento zámek je v současnosti přístupný veřejnosti. Z kostelů stojí za to navštívit kostel svatého Matěje, který je dominantou náměstí T. G. Masaryka, a dále kostel sv. Michala, nacházející se na křesťanském hřbitově mimo původní historické centrum. Nedaleko něj je jako památka na existenci židovské menšiny židovský hřbitov, který je na rozdíl od většiny židovských hřbitovů, které bývají dál od města, umístěn téměř v centru. V samotném středu náměstí se nachází kašna. Další významnou památkou je klášter s kostelem Nanebevzetí panny Marie, jehož součástí je i klášterní zahrada, ve které jsou často pořádány výstavy děl, vytvořených studenty Keramické školy, a jiné kulturní a společenské akce. Z této zahrady se naskýtá překrásný pohled na železobetonový most, nazývaný „Bechyňská duha“. Tento most je vysoký přibližně 52 metrů a vede přes něj první elektrifikovaná dráha (Bechyně – Tábor) na území Rakouska Uherska, navržená Františkem Křižíkem. V současné době se každoročně pořádají „nostalgické jízdy“, kdy je možné absolvovat jízdu původním historickým vlakem. Protože se zde nachází Keramická škola i továrna na výrobu sanitární keramiky, je toto město proslulé výrobou keramiky. V okolí Bechyně jsou lokality s dobře značenými stezkami jak pro pěší turistiku, tak pro

cykloturistiku. Často navštěvovaným místem je údolí Lužnice pod Bechyní. Samotná řeka Lužnice je rájem rybářů a vodáků. Dominantní roli v tomto městě hraje také lázeňství. Tyto služby nabízejí Lázně Bechyně, které jsou zaměřené především na léčení problémů s revmatismem a pohybovým ústrojím. Pro svou léčbu využívají především slatinu, která je dovážena z nedalekých Komárských blat.

3.2.2 Březnice

První písemná zmínka o obci Březnice je z roku 1293. Její název je odvozen od potoku, který tekl březovým hájem. V roce 2006 zde žilo 200 obyvatel. Tato obec leží přibližně 420 metrů nad mořem. Na jejím území jsou velké lesní komplexy, jako například Černická obora. Obec také lemuje kaňonovité údolí Židovy strouhy. Ke koupání slouží vodní nádrž.

3.2.3 Černýšovice

První písemná zmínka o obci Černýšovice pochází z roku 1390. V současné době zde žije cca 80 obyvatel. Tato obec leží mimo hlavní dopravní spojení. K Černýšovicím patří osada Hutě, jejíž název je odvozen od činnosti, která se zde v minulosti provozovala. V současné době obyvatel žijících v osadě Hutě neustále ubývá. Stává se z ní pouze rekreační osada.

3.2.4 Dobronice u Bechyně

Katastr obce Dobronice u Bechyně se nachází asi 7 km severovýchodně od Bechyně na břehu Lužnice a první zmínka se datuje již do roku 1322. Počet obyvatel činí něco přes 100. O tom, že toto území bylo osídleno již v době bronzové, svědčí rozsáhlé pohřebiště v přilehlých lesích s přibližně 45 mohylami. Dominantou obce je zřícenina hradu Dobronice. Nejvýše položenou budovou je pak kostel Panny Marie, v jehož prostorách se nacházejí jedny z nejstarších varhan v jižních Čechách. V Dobronicích je k vidění původní lidová architektura. Pro svou polohu jsou vyhledávanou destinací vodáků, neboť obcí protéká řeka Lužnice.

3.2.5 Haškovcova Lhota

Obec Haškovcova Lhota leží přibližně 5 km severně od Bechyně v nadmořské výšce 410 metrů. Jméno pochází od prastarého rodu Haškovců. Dříve měla vesnice ryze zemědělský ráz s vysokým počtem obyvatel - 203 v roce 1926. V současné době se eviduje na 80 obyvatel. Obec se nachází v klidném a čistém prostředí, které je vhodné pro sběr hub a borůvek.

3.2.6 Hodětín

Hodětín leží jihovýchodně od města Bechyně v nadmořské výšce 455 metrů. Dle kroniky je první zmínka o obci z 15. století. V roce 2005 měla tato vesnice 90 obyvatel. Obec je obklopena lesy, z nichž největší je „Obora“. Mezi obcí Hodětín a Sudoměřice u Bechyně je možnost vykoupat se v čisté vodě rybníka Štítného. Hodětín tvoří dvě další osady, a to Blatec a Nová Ves.

3.2.7 Hodonice

Hodonice se nachází jihovýchodně od Bechyně. O této obci je první dochovaná zmínka z roku 1268. O dávném osídlení vypovídají nálezy hliněných a tuhových střepů. V okolí najdeme dva rybníky, o které se starají místní rybáři. V současné době žije v Hodonicích přibližně 130 stálých obyvatel. V okolí je krásná příroda, která přímo vybízí k procházkám a houbaření.

3.2.8 Radětice

Založení obce Radětice se předpokládá okolo roku 500. Jméno je pravděpodobně odvozeno od stařešiny Radosty. Počet stálých obyvatel se v současnosti pohybuje okolo čísla 230. V obci působí knihovna a obecní úřad vydává zpravodaj. Nachází se zde kaplička, zvonice – kaplička a uprostřed obce je postaven pomník obětem 1. a 2. světové války. V katastru obce jsou 2 rybníky.

3.2.9 Rataje

K nejstarším osadám, které byly obydleny již v pohanských dobách, patří Rataje. Leží v nadmořské výšce 405 metrů. Název vznikl od slova ratar – rolník, oráč. Tento zemědělský ráz si vesnice udržela do dnešní doby. K této vesnici patří také nedaleká osada Kozín. V roce 2005 měla obec 220 trvale žijících obyvatel. V obci Rataje se nachází kostel Nejsvětější Trojice, roubená chalupa čp. 45 a ratajský mlýn čp. 42. Dále zde funguje obecní prodejna potravin, knihovna a hostinec, obec vlastní fotbalové hřiště.

3.2.10 Sudoměřice u Bechyně

Katastr obce Sudoměřice u Bechyně se nachází cca 5 km východně od lázeňského města Bechyně v nadmořské výšce 390 metrů. V obci žije trvale přibližně 650 obyvatel. Je zde fotbalové hřiště, prodejna smíšeného zboží, obecní knihovna, pošta, hřbitov. Kostel Všech svatých, postavený ve 14. století uprostřed vsi, byl původně gotickou stavbou. Pod kostelem byl vybudován pomník obětem 1. světové války. Do katastru obce patří také devítijamkové golfové hřiště. Obec Sudoměřice u Bechyně tvoří tři osady – Sudoměřice, Bechyňská Smoleč a Bežerovice. Osada Bechyňská Smoleč byla vyhlášena vesnickou památkovou zónou. Obec Sudoměřice u Bechyně se stala v roce 1999 Jihočeskou vesnicí roku.

3.2.11 Záhoří

Obec Záhoří se nachází přibližně 8 km jižně od Bechyně. První zmínka pochází z let 1258 – 1278, kdy tato obec patřila k panství Týn nad Vltavou. V současné době žije v obci přibližně 60 stálých obyvatel a je zde využíváno 18 chalupářských objektů. Historickými památkami jsou chráněné barokní štíty u domů s číslem popisným 14 a 29. Na návsi se nachází kaplička, ve které je umístěna soška sv. Jana Nepomuckého. V obci byla vybudována soustava rybníků, došlo k úpravě místních komunikací a k rozšíření prodejny se smíšeným zbožím. Okolí této obce je velmi zalesněno a je vhodné pro sběr borůvek a houbaření. Přes Záhoří vede také cykloturistická trasa z Českých Budějovic přes Hlubokou nad Vltavou do Bechyně.

3.3 Analýza složek primární nabídky cestovního ruchu

Mezi tyto složky řadíme přírodní potenciál, který zahrnuje geomorfologický, klimatický, hydrologický a biologický potenciál. Dalšími složkami jsou kulturně-historický a kulturně-společenský potenciál, kulturně-společenské, sportovní a jiné akce. (6)

3.3.1 Přírodní potenciál

Území mikroregionu Bechyňsko je součástí Českého masivu. Charakteristickým rysem tohoto mikroregionu je řeka Lužnice, do jejíhož povodí celá tato oblast patří. Nachází se zde mnoho rybníků, které slouží především k rybolovu. Tímto územím protéká říčka Smutná a také Židova strouha. Toto turisty velmi oblíbené kaňonovité údolí, které se nazývá podle stejnojmenného potoka, měří přibližně dvacet kilometrů. Úsek na dolním toku, nacházející se pod Bechyní, byl v roce 1988 vyhlášen přírodní památkou. Území je velmi zalesněno, největšími lesními komplexy jsou Obora, Černická obora a les Poušť, původně zvaný Borek. Přírodní památku vyhlášenou v roce 1933, Černickou oboru, založil v roce 1586 Petr Vok a obora vždy sloužila zejména k chovu černé zvěře, daňků a jelenů. Lokalita je zajímavá především z entomologického hlediska, a to vzhledem k výskytu řádu dvoukřídlých a brouků. Její rozloha činí necelých 12 hektarů a na celém území je vybudováno šest rybníků, z nichž nejznámější, Rytíř, je využíván k rekreačním účelům. Profil krajiny lze označit za mírnou pahorkatinu s nadmořskou výškou 400 – 450 metrů. Celý tento mikroregion spadá do mírně teplé oblasti. Průměrná teplota v lednu se pohybuje okolo -2 až -3 °C, v červenci mezi 16 a 17 °C. Počet dnů se srážkami 1 mm a více se na tomto území pohybuje průměrně od 100 do 120. Počet zamračených dnů je od 120 do 150, počet jasných dnů se pohybuje v rozmezí od 40 do 50. (9)

3.3.2 Kulturně-historický potenciál

Mikroregion má významné kulturní a historické zázemí. Například osídlení obce Rataje proběhlo již v pohanských dobách. První písemné zmínky o některých obcích se datují již do 13. století. Z této doby se zachovalo značné množství památek, především kostelů a tvrzí. Během 19. století zde bylo postaveno mnoho statků ve slohu selského baroka. Tento sloh je typický pro jihočeskou vesnici. V některých obcích je tento sloh dobře zachován a je předmětem památkové ochrany.

Ve městě Bechyně jsou nejvýznamnějšími památkami Zámek Bechyně, kostel svatého Matěje, který je dominantou náměstí T. G. Masaryka, a dále kostel sv. Michala. Nelze opomenout ani klášter s kostelem Nanebevzetí panny Marie včetně klášterní zahrady, z níž je nádherný výhled na další historickou a technickou památku, a to železobetonový most, velmi často nazýván „Bechyňská duha“. Významnou památkou je první elektrifikovaná dráha na území Rakouska-Uherska, navržena Františkem Křížikem, která vede právě přes tento most. Dominantou obce Dobronice u Bechyně je zřícenina hradu Dobronice, nejvýše položenou budovou je kostel Panny Marie. V prostorách tohoto kostela jsou k vidění jedny z nejstarších varhan v jižních Čechách. V Raděticích se nachází kaplička, zvonice – kaplička a uprostřed obce je postaven pomník obětem 1. a 2. světové války. V obci Rataje je kostel Nejsvětější Trojice, roubená chalupa čp. 45 a ratajský mlýn čp. 42. Uprostřed vsi Sudoměřice u Bechyně je k vidění kostel Všech svatých, postavený ve 14. století. Pod kostelem byl vybudován pomník obětem 1. světové války. Historickými památkami v obci Záhoří jsou chráněné barokní štíty u domů s číslem popisným 14 a 29. Na její návsi stojí kaplička, ve které je umístěna soška sv. Jana Nepomuckého.

3.3.3 Kulturně-společenské, sportovní a jiné akce

Za kulturní centrum v tomto mikroregionu lze považovat město Bechyně. Nachází se zde 3 muzea a 2 galerie, kulturní dům, knihovna, kino, sportovní stadion a koupaliště. V tomto městě se velmi často pořádají různé divadelní přehlídky a jiné zajímavé akce (Příloha č. 1). V Bechyni je také pivnice, několik kaváren, mnoho restaurací, barů, non-stopů a jiných společenských zařízení.

V obci Březnice se o kulturní a společenský život starají různé spolky. Jsou to například Sbor dobrovolných hasičů, TJ Březice a Myslivecké sdružení Zelený háj. Každoročně jsou zde pořádány plesy hasičské, myslivecké a taneční zábavy. Ve sportovním areálu se odehrávají fotbalová utkání (místní TJ Březnice má 2 fotbalové oddíly). Mimo to se zde konají oslavy – Vaněčkův memoriál, stavění májek, velikonoční pomlázka, masopustní veselí s průvodem, setkání důchodců a řada jiných akcí.

Dobronice u Bechyně jsou především rekreační oblastí. V letních měsících patří mezi oblíbené zastávky vodáků.

V obci Radětice se nachází travnaté fotbalové hřiště, asfaltové a klasické dětské hřiště, kulturní dům, ve kterém se občas pořádají plesy a koncerty.

Obec Rataje na folklórních festivalech reprezentuje i netradiční jihočeská Dudácká muzika Duha. Za bohatý společenský život si obec vysloužila v soutěži Jihočeská vesnice roku 2006 „modrou stuhu“. Tato obec má také vlastní Sbor dobrovolných hasičů, konají se zde plesy, vánoční zpívání v kostele. Obec vlastní víceúčelové hřiště s umělým trávníkem, kde se pořádají nohejbalové a jiné sportovní turnaje.

Nejvíce rozvinutou obcí, co se týče kulturních a společenských akcí, jsou Sudoměřice u Bechyně. Spolupracuje také s kulturním domem v Bechyni. K pravidelně se opakujícím událostem patří například keramicko-dřevěný seminář, Sudoměřická balontatrmaniáda PO-SU-BA-NE (Podzimní Sudoměřické Balónové Nebe), která je od roku 2005 doplněna o slet velkých balónů, a cyklus kurzů lidových řemesel „Doteky tradice“ – pod vedením lektorů se vybírá z osmi tvůrčích dílen dle zájmu - košíkářství, výroba vitráží, zdobení velikonočních perníků a kraslic a jiné. K dalším akcím patří například „Prvé čůrání Žižky“, Divadlo na návsi, Vánoční svícení, „Výliv“ – výtvarně – literární vesničan. Hlavním organizátorem těchto akcí je OS Tatrmani. K tradičním společenským akcím v obci patří hasičský, myslivecký, babský bál, maškarní karneval a tradiční stavění Májky. Obec vlastní fotbalové hřiště, na kterém se pořádá tradiční turnaj Memoriál Vendelína Varačky. Jednou z posledních mimořádných akcí je „Výprava za českými čerty“. V obci je možno využít rekreačních projížděk na koních. Do katastru Sudoměřic patří také devítijamkové golfové hřiště. Sudoměřice u Bechyně se umístily na prvním místě v soutěži Jihočeská vesnice roku 1999.

3.4 Analýza složek sekundární nabídky cestovního ruchu

Do této kapitoly patří turistická suprastruktura a turistická infrastruktura. Turistickou suprastrukturu tvoří ubytovací a stravovací zařízení. Turistickou infrastrukturu tvoří doprava, informační a turistická centra, cestovní kanceláře a agentury, směnárenská zařízení, půjčovny, obchody a další. (6)

3.4.1 Turistická suprastruktura

Ubytovací a stravovací zařízení

Z padesáti sledovaných objektů je nejvíce ubytování v tomto mikroregionu poskytováno v privátech, samostatných objektech, a to s podílem 36 %. Chatky a chaty se podílejí na celkovém počtu ubytovacích zařízení 32 %. Třetí místo s 18 % obsadily penziony, následují hotely s 8 %. Dalšími využívanými typy ubytování jsou v této oblasti kempy, jejichž podíl činí 4 %, a 2 % se váží k jedinému ubytování na zámku. (Příloha č. 2, Graf č. 1)

Nejvíce stravovacích zařízení je ve městě Bechyni, a to 11. Restaurace: Kulturní dům, Kameňák, Na růžku, hotely: U draka, Panská, Jupiter, penziony: U Pichlů, Pod skalou, U hradeb, Pizzerie Pegas, Lázně Bechyně. V Březnici mají místní hostinec a prodejnu se smíšeným zbožím. Obec Dobronice poskytuje stravování ve dvou penzionech – Pod kaštanem a U jezu - a v jedné pizzerii. Nachází se zde pohostinství, v létě jsou v provozu stánky s občerstvením pro vodáky. V Haškovcově Lhotě je 3x týdně otevřena malá prodejna potravin. V obci Hodonice u Bechyně je místní hospoda a obchod se smíšeným zbožím. Radětice vlastní obecní hospodu a také smíšený obchod. V obci Rataje se nachází obecní hostinec a prodejna potravin. V obci Sudoměřice u Bechyně je několik restaurací, hotel, prodejna smíšeného zboží. Také v obci Záhoří se nachází prodejna se smíšeným zbožím.

Vzhledem k počtu obyvatel, který se v celém mikroregionu pohybuje okolo 7.000, si myslím, že nabídka ubytovacích kapacit je dostačující. Vybavení těchto objektů odpovídá požadavkům venkovského cestovního ruchu. Výjimku tvoří město Bechyně, kde se nacházejí i tříhvězdičkové hotely.

Stravovací zařízení se nachází pouze ve městě Bechyni a v obcích Sudoměřice a Dobronice u Bechyně. Jídelní nabídka a zařízení restaurací odpovídá kvalitě, kterou můžete v takovémto mikroregionu očekávat. V některých obcích jsou k dispozici pouze místní hostince. Nabídka v těchto hostincích ale zřejmě nebude pokaždé úplně korespondovat s představami účastníků venkovského cestovního ruchu.

3.4.2 Turistická infrastruktura

Silniční doprava

Jednoznačně nejdůležitější je v tomto mikroregionu doprava silniční. Silnice druhé třídy, které na tomto území převládají, se vyznačují sice dostatečně hustou sítí, technický stav vozovek je však ve většině případů nevyhovující. Tyto silnice se napojují na významnou mezinárodní silnici E55, která spojuje město Prahu, Tábor, Veselí nad Lužnicí a České Budějovice. Z Bechyně je velmi dobré autobusové spojení do Tábora, Českých Budějovic a také do Prahy. (9)

Železniční doprava

Nejdůležitější železniční trať je trať číslo 202 z Tábora do Bechyně, kdy právě z města Tábor je velmi dobré vlakové spojení s dalšími velkými městy, jako je Praha, Brno a České Budějovice. Trať Tábor – Bechyně má také svou významnou historickou hodnotu. (9)

Letecká doprava

Tento druh dopravy byl v mikroregionu využíván dříve, a to pouze pro vojenské účely, neboť se zde nachází vojenský prostor s bývalým letištěm. V současné době je letecká doprava zrušena.

Cyklistické trasy

V okolí města Bechyně, a všeobecně v celém mikroregionu, je mnoho velmi dobře značených cyklistických tras. Jako příklad může sloužit trasa dlouhá 25 km, vedoucí městy Bechyně – Hvožďany – Dubový vrch – Koloděje nad Lužnicí – Týn nad Vltavou – opět Koloděje nad Lužnicí a zpátky do Bechyně. Dále cyklotrasa dlouhá 35 km nebo 45 km Bechyně – Stádlec – Venkov – Želeč – Hlavatce – Vyhnanec – Sodoměřice u Bechyně – Bechyně. Trasa dlouhá 65 km opět vedoucí z Bechyně – Chrášťany – Koloděje nad Lužnicí – Týn nad Vltavou – Hněvkovice – Milovice – Březnice – Bechyně a posledním příkladem je trasa dlouhá 20 km nebo 30 km z Bechyně do Tábora.

Podrobný popis všech uvedených tras uvádí Příloha č. 3.

Pěší turistické trasy

Stejně jako jsou dobře značené cyklotrasy, jsou přehledně vyznačeny také trasy pěší. Pěší výlet, který vede okolo Bechyně a okolo Obůrky, je dlouhý 10 km. Další pěší trasa je například z Bechyně do Dobronic a zpět, která je dlouhá 18 km. Další inspirací může být trasa dlouhá 25 km vedoucí z Bechyně do Dobronic přes řetězový most pod Stádlcem, opět přes Dobronice a pak zpět do Bechyně.

Podrobný popis všech uvedených tras uvádí příloha č. 6.

Rekreační doprava

Výlety po jižních Čechách s průvodcem a dopravu z Bechyně do Prahy zajišťuje turistické a informační centrum. Dalšími poskytovateli výletů jsou Lázně Bechyně, které nabízejí vycházky po Bechyni a blízkém okolí s výkladem a různé fakultativní výlety po Čechách (např. JETE Temelín, pivovar Dražič). V Bechyni se každoročně pořádají „nostalgické jízdy“, kdy je možnost absolvovat trasu Bechyně – Tábor původním historickým vlakem.

Vyjíždky na koních

Vyjíždky na koních zabezpečují přímo v Bechyni 3 subjekty, v Sudoměřicích u Bechyně se touto činností zabývá 1 poskytovatel, v Hodětíně se nachází malá stáj.

Směnárný a informační centra

Směnárna se nachází v areálu Lázní Bechyně. Možnost směny peněz je také v pobočce Komerční banky. Jediné turistické infocentrum tohoto regionu se nachází na náměstí T. G. Masaryka v Bechyni.

Cestovní kanceláře a agentury

V roce 1993 byla založena cestovní kancelář CK Avanti, která byla v roce 2006 přejmenována na Avanti Travel, s. r. o. Od té doby je tato firma dočasně pouze cestovní agenturou. Právě majitelé této cestovní agentury provozují také turistické informační centrum, kde prodávají mapy, pohlednice a suvenýry.

Průvodcovské služby

Průvodcovské služby zajišťuje turistické a informační centrum. U tohoto centra je možnost si objednat prohlídku města a kláštera s průvodcem. Pro své klienty nabízejí Lázně Bechyně vycházky po Bechyni a okolí s výkladem a zprostředkovávají fakultativní výlety po Čechách.

Půjčovny

Ve městě Bechyni se nachází 1 autopůjčovna. Pronájem kol prostřednictvím firmy Růžička cykloservis a pronájem automobilů zprostředkovává informační a turistické centrum. Velmi často je půjčení kol poskytováno samotnými ubytovateli. K zapůjčení lodí a raftových člunů pro vodácké účely jsou k dispozici 3 firmy.

Obchody

Nejvíce subjektů poskytujících obchodní služby se nachází v Bechyni. K nákupu potravin slouží supermarket Tesco, dále 3 obchody sítě Coop Jednota, 1 prodejna sítě Flop a 2 Večerky. Prodej masa zprostředkovávají 2 masny. Cukrárny jsou zde 3. Prodej oděvů zajišťuje 7 obchodů, z toho jeden je kamenný obchod zásilkového prodeje firmy Quelle. Obuv lze pořídit ve 2 obchodech, 1 subjekt zajišťuje opravu obuvi. Prodej domácích potřeb zajišťují 2 obchody, také se zde nachází 1 bazar, 1 obchod se zabývá prodejem nábytku a 1 prodejem sanitárního zboží. Ke koupi drogistického zboží jsou k dispozici 4 prodejny, kosmetické salony jsou zde 3 a kadeřnické služby nabízejí 4 subjekty. Obchody s elektronickým zbožím jsou v Bechyni 4. V tomto městě se také nachází 1 klenotnictví, 1 hodinářství, 2 obchody zabývající se prodejem, opravou a jinými službami souvisejícími s optickými brýlemi. Papírnictví jsou ve městě dvě. Časopisy, noviny a pohledy je možné si zakoupit ve 3 stáncích a jednom kamenném obchodě. Prodej pohledů, suvenýrů a keramiky zajišťují další 3 subjekty. Ke koupi knih slouží 1 knihkupectví. Vyvolání fotek a focení samotné poskytují 3 subjekty. Květiny se dají koupit ve 2 květinářstvích, zahradnictví jsou k dispozici rovněž 2. Rybářské potřeby nabízejí 2 firmy. V Bechyni jsou 3 benzínové pumpy.

V okolních obcích jsou pouze prodejny potravin, nebo prodejny se smíšeným zbožím.

Ostatní služby

Lázeňské služby jsou nabízeny zařízením Lázně Bechyně. Zdravotnická zařízení jsou pouze v Bechyni. Svou ordinaci zde mají 4 zubní lékaři a 5 lékařů praktických a do 22:00 hodin slouží 2 pohotovosti. Také 2 lékárny jsou pouze ve městě Bechyni, stejně jako Policie ČR a pobočky Komerční banky a České spořitelny. Pošta se nachází v Bechyni a v Sudoměřicích u Bechyně. Ve všech obcích je sbor dobrovolných hasičů.

Po analýze turistické infrastruktury v tomto mikroregionu se dá říci, že služby cestovního ruchu této oblasti jsou dostatečné. Cykloturistické a pěší turistické trasy jsou v celém mikroregionu v dostatečném množství a mají dobré značení. Celý tento mikroregion je vybaven postačující silniční infrastrukturou, jeho dostupnost je tedy na dobré úrovni. Pro účely vodáctví, jezdeckví a cykloturistiky zde není dostatečné množství půjčoven a zařízení, ale například kola jsou často součástí nabídky subjektů nabízejících ubytování. Pro zakoupení potravin a věcí sloužících pro pokrytí základních potřeb je v mikroregionu dostatečné množství obchodů. Průvodcovské služby a ostatní služby spojené s cestovním ruchem zajišťuje turistické a informační centrum v Bechyni a také Lázně Bechyně, které tyto služby ale zprostředkovávají především pro svou klientelu.

4. Venkovský cestovní ruch ve vybrané obci

Po analýze složek primární a sekundární nabídky mikroregionu jsem se rozhodla zaměřit na obec Sudoměřice u Bechyně a především na farmu pana Šonky. Sudoměřice u Bechyně mají pro venkovskou turistiku velmi dobré předpoklady.

4.1 Sudoměřice u Bechyně

Obec Sudoměřice u Bechyně se intenzivně věnuje kulturnímu a společenskému vyžití nejen svých občanů, ale také turistů a návštěvníků. Hlavním organizátorem akcí je OS Tatrmani, obec také spolupracuje s kulturním domem v Bechyni. K pravidelně se opakujícím událostem patří například keramicko - dřevěný seminář, Sudoměřická balontatrmaniáda „PO-SU-BA-NE“ (Podzimní Sudoměřické Balónové Nebe), která je od roku 2005 doplněna o slet velkých balónů a cyklus kurzů lidových řemesel. „Doteky tradice“ – pod vedením lektorů se vybírá z osmi tvůrčích dílen, a to košíkářství, výroba vitráží, zdobení velikonočních perníků a kraslic a jiné. K dalším akcím patří například „Prvé čůrání Žížky“, Divadlo na návsi, Vánoční svícení, „Výliv“ – výtvarně – literární vesničan. K tradičním společenským akcím v obci patří hasičský, myslivecký a babský bál, maškarní karneval, stavění Májky. V obci je také fotbalové hřiště. Pořádá se zde tradiční turnaj Memoriál Vendelína Varačky. Jednou z posledních mimořádných akcí je „Výprava za českými čerty“. Tato výprava byla iniciována novinářem Jaromírem Štětinou, jehož tým objel s formanským vozem a párem koní trasu dlouhou 1000 km kolem Čech. Výprava trvala 3 měsíce. Při cestě se natáčel televizní seriál, který byl také odvysílán v televizi. Kromě čertovských historek a pověstí seriál ukázal krásu a romantiku českého venkova. Sudoměřice u Bechyně se umístily na prvním místě v soutěži Jihočeská vesnice roku 1999.

K ubytování zde slouží 4 objekty. Jedná se o 1 penzion s kapacitou 16 lůžek, 1 apartmánový dům pro 16 osob, 1 chalupu pro 9 osob a také hotel s kapacitou 15 lůžek. Nabídka ubytovacích služeb je zde tedy dostatečná. V obci je několik restauračních zařízení a hotel. Ke koupi potravinářského a jiného základního zboží slouží prodejna smíšeného zboží.

Okolí obce je stejně jako celý mikroregion velmi zalesněno a je tedy vhodné ke sběru lesních plodů, jako například hub a borůvek. Obcí vede cykloturistická trasa, do jejího katastru patří také golfové hřiště.

4.2 Farma u lesa

Zemědělský podnikatel Jiří Šonka podniká sám, a to již od roku 1991. Jako bývalý zootechnik se ve svém podnikání zaměřil na chov zvířat, především drůbeže. V roce 1991 vzniklo v Sudoměřicích u Bechyně v hospodářských budovách zemědělské usedlosti prodejní středisko drůbeže, kde podnikatel nabízel drobným chovatelům různé druhy drůbeže, jako například odchované nosné kuřice, rozkrmená brojlerová kuřata, krůťata, kachňata a housata. V další části zemědělské usedlosti se zaměřil na výrobu násadových vajec, která byla také využívána pro výzkumné účely farmaceutického průmyslu.

Protože kapacity hospodářských budov statku byly omezené, rozhodl se chovatel v roce 1992 pro výstavbu výkrmny brojlerových kuřat, a to o kapacitě 50 000 kusů. V podnikání se mu dařilo a proto pokračoval v roce 1995 výstavbou dvou nových hal o kapacitě dalších 60 000 brojlerových kuřat. Současná kapacita farmy je zhruba 110 000 kuřat, která jsou vykrmována ve čtyřech objektech. Ve všech těchto halách je velmi moderní technologie pro krmení, napájení, větrání a topení. Výkrm probíhá v sedmi turnusech, kdy jsou na farmu dovezena kuřata, která se během 35 dnů vykrmí na váhu 1,95 kg. Po vyskladnění jsou kuřata odvážena na porážku do západočeských drůbežářských závodů v Klatovech. Tato činnost je pro podnikatele stěžejní. Dalším nosným programem tohoto farmáře je chov stáda masného skotu. Podnikatel vlastní 50 ks krav plemene Aberdeen Angus a jednoho plemenného býka. Stádo je určeno k produkci zástavového skotu, podnikatel je tedy sám nevykrmuje.

Pan Šonka je především chovatel. Ve volném čase se zabývá chovem zdrobnělé drůbeže v malém areálu při vstupu do farmy. V tomto chovatelském zařízení můžeme vidět zdrobnělé hedvábničky – stříbrošedé, bílé, divoce zbarvené a žluté. Dále zlaté a královské bažanty, mandarinské a karolínské kachničky. Ve voliére se nachází holubi pávici, podnikatel také vlastní dvě jihoamerické lamy druhu guanako a australské papoušky.

Chovatele provází od raného dětství velká láska ke koním. Proto již v devadesátých letech zakoupil na statek první chovnou klisnu jako vzpomínku na svého dědečka, jenž choval koně celý život. Od klisny jménem Garda (Komedie) odchoval zakrátko první hříbě, klisničku Karamelu. Posléze se i Karamele narodila klisnička Kessi. Protože se o chov pana Šonky začalo zajímat více lidí a na statku se našel prostor ještě pro další ustájení, nabídl majitel tyto možnosti jiných chovatelům.

O chov koní a jízdu na koních byl projeven velký zájem a proto se chovatel rozhodl založit jezdecký klub JK Farma u lesa. V současné době již koně nejsou ustájeni ve starém statku, ale v prostorách nové farmy. Zde je chováno 13 koní. Z toho 7 je vlastních a 6 nájemních. Jezdecký klub prostřednictvím cvičitelky nabízí dětem, studentům a dalším zájemcům výcvik jízdy na koni. Protože se farma nachází v krásném prostředí bechyňského panství s nedaleko přilehlou Černickou oborou, umožňuje zájemcům vyjížděky na koních do nádherné jihočeské přírody.

Koně jsou ustájeni ve velkém přístřešku, který je nastlaný slámou a vybaven nezamrzající napáječkou. V zimě jsou do něj přidávána mobilní krmiště na balíky sena. Koně jsou ustájeni volně s možností vycházet do prostorné pastviny. Protože majitel bydlí nedaleko ve statku a téměř veškerý čas tráví na farmě, je nad koňmi neustálý dohled. Výcvik koní a jezdců probíhá na jízdárně, kde je k dispozici drezurní obdélník a několik překážek. Při vyjížděce do přírody je velmi oblíbené i plavení koní v nedalekém lesním rybníčku.

Jezdecký oddíl JK Farma u lesa byl také zařazen do programu „Turistika na koni“. Tento program byl vyhlášen před několika lety Jihočeským krajem a Evropskou unií v rámci společného regionálního operačního programu. Toto grantové schéma bylo vytvořeno na podporu regionálních a místních služeb cestovního ruchu v Jihočeském kraji pro veřejné subjekty. Prostřednictvím tohoto programu je možné získat dotační prostředky, které mohou být použity například na vybudování značených hipostezek pro jezdce a koně. Cílem je také účelně spojit jednotlivé chovatele, aby mohli poskytovat služby turistům prostřednictvím stanic těchto hipostezek, které by projíždějícím nabízely určité zázemí. Toto zázemí by spočívalo například v možnosti odpočinku jezdce a koně nebo v zajištění

služeb, které souvisí s vyjížděnkou do přírody - například ošetření podkov, poskytnutí krmení pro koně, ustájení a další.

V současné době se budou ve spolupráci s obcí Sudoměřice u Bechyně potřeby pořádat „Sudoměřické koniny“. Tento zábavný program je určen pro děti, které již mají zkušenosti s koňmi. Jedná se o děti, které docházejí na farmu pana Šonky a také o děti ze spřátelených jezdeckých oddílů. Zde na farmě si mohou vyzkoušet své dovednosti s koňmi při jízdě zručnosti, tzv. „treil“. Mezi základní disciplíny se řadí slalomový klus s koněm mezi brankami, přenášení hrnečku s vodou koněm ze stojanu na stojan, házení míček na cíl. Při této disciplíně děti hází míček přes hlavu koně a tím se zkouší jeho výdrž, neboť tato činnost nevyvíčeného koně rozrušuje. I další disciplína je spojena s koněm – kůň by měl „dokopat“ předníma nohama velký gumový míč mezi připravené branky. Poslední úkol spočívá v tom, že dítě musí zvládnout vstoupit s koněm na lávku. Ačkoliv se to nemusí zdát, je tato disciplína také velmi náročná. Dále je zde k vidění několik doprovodných disciplín, jako například lasování na vypreparovanou lebku krávy, trefování cíle bičem, vyzkoušení si střelení z praku. Sledování této soutěže může být pro turisty velmi zajímavé.

Plány na další roky jsou velké. Prvořadým úkolem na letošní rok je vybudování kryté jezdecké haly, neboť zájem o jízdy na koních je velmi vysoký, a to nejen v letní sezóně. Dalším plánem je zřízení jezdeckého areálu, kde by se pořádaly různé sportovní akce, jako veřejný trénink, parkury a další. Dále by podnikatel rád vybudoval halu pro volné ustájení koní, boxy pro nájemní koně, klubovnu pro návštěvníky. Tato klubovna by sloužila jako prostor, kde si mohou jezdcí odpočinout, občerstvit se a podobně. Také by se zde pořádaly různé chovatelské a výcvikové semináře. Dalšími plány, které by majitel chtěl zrealizovat, je písková jízdárna a zastřešená kruhovka.

Jako výborná příležitost pro zvýšení návštěvnosti farmy se jeví podnikatelův plán na vybudování malého penzionu pro příležitostné ubytování turistů a návštěvníků. V současné době se na část hospodářských budov statku zpracovává projektová dokumentace na vybudování 3 rodinných apartmánů pro přibližně 12 osob. Zásadou je zachování soukromí a zajištění poklidné dovolené na farmě. Proto majitel s větším

rozšiřováním do budoucnosti nepočítá. Hosté budou mít k dispozici kuchyňku, kde bude možnost vlastního vaření. V rámci služeb pro ubytované turisty je nabízeno venkovního grilování.

4.3 SWOT analýza podniku Farma u lesa

PŘÍLEŽITOSTI	OHROŽENÍ
podnikatelské plány majitele farmy	nedostatečná podpora státu
financování ze zdrojů EU – zapojení do projektu Turistika na koni	růst cen vstupů
vznik značených hipostezek	
vznik stanice koňské stezky	
vysoká poptávka po službách VCR	
nepřítomnost konkurence v mikroregionu	
spolupráce s obcí	
SILNÉ STRÁNKY	SLABÉ STRÁNKY
dobrá geografická poloha	nedostatečná promotion (webové stránky)
dostatečná úroveň infrastruktury mikroregionu	nedostatek finančních prostředků
existence doplňkových aktivit	nedostatečná jazyková vybavenost
široká škála produktů VCR a agroturistiky	

Příležitosti

Podnikatel má velké plány na vybudování některých objektů. Jedná se například o krytou jezdeckou halu, jezdecký areál, halu pro ustájení koní, boxy, klubovnu a penzion. Farma je zapojena do programu Turistika na koni. Prostřednictvím tohoto programu lze získat dotační prostředky, které mohou být použity například na vybudování značených hipostezeček pro jezdce a koně. Cílem je také účelně spojit jednotlivé chovatele, aby mohli poskytovat služby turistům prostřednictvím stanic těchto hipostezeček, které by projíždějícím poskytovaly určité zázemí. Poptávka po vyjížděčích na koních a všeobecně po ostatních produktech venkovského cestovního ruchu v této oblasti je značně vysoká. Konkurence tohoto mikroregionu v oblasti poskytování vyjížděček na koni je zanedbatelná. Jedná se o 3 podniky přímo ve městě Bechyni. Z obecného hlediska se ale o konkurenci nedá mluvit, neboť velkou konkurenční výhodou tohoto podnikatele je vlastnictví farmy. Dalším dobrým předpokladem pro úspěšnou realizaci plánů je také jeho spolupráce s obcí, která je na velmi dobré úrovni.

Ohrožení

Z důvodu, že tento farmář nemá v současné době v daném mikroregionu konkurenci, jediným velkým ohrožením se jeví nedostatečná podpora státu. Toto spočívá především v nezajištění výhod pro podnikatele při poskytování úvěrů, nákupu surovin, odpočtů daně z přidané hodnoty apod. Dalším ohrožením je neustálý růst cen vstupů pro samotný výkrm a pro zajištění potřebného standardu pro zvířata, jako například vzrůstající ceny energií.

Silné stránky

Farma se vyznačuje výbornou geografickou polohou, kde nadmořská výška a klima jsou příznivé pro rozvoj agroturistiky. V obci je silniční infrastruktura na slušné úrovni. Farma se nachází na místě, které je dobře dostupné hromadnými dopravními prostředky, a to autobusem a vlakem. Železniční trať má také svou historickou hodnotu. V této obci a na farmě samotné je dostatečná nabídka doplňkových aktivit. Jedná se například o rybaření, golf, houbaření, sběr lesních plodin, cykloturistiku, pěší turistiku. V Sudoměřicích jsou k dispozici kurzy lidových řemesel a pořádají se zde různé kulturní a společenské akce. Milovníci historie a kultury si přijdou na své v nedalekém městě Bechyni. Jak již bylo

uvedeno, nespornou výhodou tohoto podnikatele je vlastnictví farmy, kde může nabídnout turistům širokou škálu produktů venkovského cestovního ruchu. Další silnou stránkou této farmy je její rozloha. Nespornou výhodou je také velmi kladný přístup samotného podnikatele a všech zaměstnanců k lidem a zvířatům.

Slabé stránky

Mezi slabé stránky toho podniku patří nedostatečná promotion. Pan Šonka se sice prezentuje na webových stránkách, ty ale nejsou příliš profesionální. Jsou pouze orientační a jsou zaměřeny hlavně na zájemce o jízdy na koních. Nejsou zde zahrnuty veškeré informace o produktech, které je tento podnikatel schopen turistům nabídnout. Dalším problémem, proč se například stále neuskutečnily plány na vybudování objektů, které by sloužily pro poskytování produktů venkovského cestovního ruchu, jsou nedostatečné finanční prostředky. Také jazyková vybavenost samotného podnikatele není na dostatečné úrovni.

4.4 Navrhované aktivity pro zvýšení atraktivnosti farmy

Po výcvikovém programu, který je prozatím jedním z nosných programů venkovského cestovního ruchu na této farmě, by mohly následovat závěrečné závody, kdy by turisté mohli porovnat své dovednosti, které se zde za svůj pobyt naučili.

Podnikatel by mohl zapojit do své nabídky také mimosezónní produkty, jako například „Vítání jara“, Velikonoce, „Zahájení sezóny“, „Ukončení sezóny“ a další. Tyto především jednodenní akce by mohly být spojeny s prohlídkou farmy, popřípadě doplněné o informační minimum v prostorách klubovny. Na závěr dne by bylo vhodné zorganizovat například posezení u ohně, kde by byl prodiskutován uplynulý den.

Pro rozšíření nabídky venkovského cestovního ruchu na této farmě je možné nabídnout hostům projížďku kočárem, nebo v zimě na saních. Toto se jeví jako vhodné také pro novomanželské páry.

Jako velmi dobrý nápad mi připadá také zřízení malé stylové místnosti, která by sloužila jako společenský prostor pro hosty. V místnosti s několika židlemi a stoly by byl k dispozici bar s pípou a ostatní potřebná zařízení jako například nádobí, rychlovarná konvice, lednice apod. Hosté by se tak zde mohli obsluhovat sami.

Jak již bylo zmíněno, jako výborná příležitost pro zvýšení atraktivnosti farmy se nabízí plánované vybudování penzionu. Určitě by bylo také vhodné zajistit prostory pro hosty, kteří by měli zájem o přespání ve stanu, případně pod širým nebem. Prostory je myšlena oplocená louka, zahrada a podobně, aby byla zajištěna bezpečnost hostů. Především proti krádeži by se mohli turisté a návštěvníci pojistit tím, že by jim majitel zajistil úschovu soukromých věcí. Součástí nabídky by také mělo být půjčování kol.

Pokud by podnikatel uskutečnil své plány, měl by výborné předpoklady k tomu, aby zde vybudoval farmu zabývající se venkovským cestovním ruchem se všemi nezbytnými službami. Velkou výhodou je také spolupráce s obcí, která je na dobré úrovni. Obec samotná má pro rozvoj venkovského cestovního ruchu velký potenciál. Již v současné době se zde pořádá mnoho kulturních, společenských a sportovních akcí, kterých se mohou zúčastnit i samotní turisté a návštěvníci.

Závěr

Hlavním cílem mé bakalářské práce bylo analyzovat nabídku venkovského cestovního ruchu v mikroregionu Bechyňsko. Na základě této analýzy nabídku zhodnotit.

Lze konstatovat, že celý mikroregion je mimořádně vhodný pro venkovský cestovní ruch. Ve všech obcích je zachován sloh selského baroka, který je typický pro jihočeskou vesnici. Přírodní potenciál celého mikroregionu je také velmi velký. V čistém a klidném okolí všech obcí se nacházejí rozsáhlé lesní komplexy vhodné pro sběr lesních plodů a také obory pro pozorování zvěře. Dominantou tohoto území je řeka Lužnice, která je využívána nejen vodáky, ale především rybáři. Historický potenciál této oblasti je také velmi obsáhlý. Nachází se zde mnoho historických, kulturních a technických památek.

Silniční infrastruktura se na celém území vyznačuje dostatečně hustou sítí, technický stav silnic druhé třídy není ale většinou dobrý. Pěší a cykloturistické trasy jsou v celém mikroregionu na dobré úrovni jak počtem, tak i značením. Připravuje se značení stezek koňských, které se s úrovní značení pěších a cykloturistických tras nedá v současné době srovnávat.

V celém mikroregionu je poměrně dostatečné množství ubytovacích kapacit. Nejvíce je v tomto mikroregionu poskytováno ubytování v privátech, samostatných objektech, chatkách a chatách. Stravovací zařízení se nachází pouze ve městě Bechyni a v obcích Sodoměřice a Dobronice u Bechyně. Jídelní nabídka a zařízení restaurací odpovídá kvalitě, kterou můžete v takovémto mikroregionu očekávat. V některých obcích jsou k dispozici pouze místní hostince. Nabídka v těchto hostincích zřejmě úplně neodpovídá požadavkům účastníků venkovského cestovního ruchu.

Služby cestovního ruchu jsou v řešeném území dostačující. Pro účely vodáctví, jezdeckví a cykloturistiky zde není dostatečné množství půjčoven a zařízení, ale například kola jsou velmi často součástí nabídky subjektů nabízejících ubytování. Ke koupi potravin a základních druhů nepotravinářského zboží je ve všech obcích k dispozici dostatečné množství obchodů. Ve městě Bechyni je potom tato nabídka rozšířena o další zboží a služby.

Vybraná obec, Sudoměřice u Bechyně, má ze všech jedenácti obcí, které patří do mikroregionu Bechyňsko, největší potenciál pro rozvoj venkovského cestovního ruchu. Obec již dlouhá léta dbá na dodržování tradic a místního folklóru, velmi často se zde pořádají kulturní, společenské a sportovní akce. Nespornou výhodou této obce je také to, že se zde nachází Farma u lesa. Majitel se v současné době začíná velmi intenzivně věnovat rozšíření nabídky služeb venkovského cestovního ruchu na této farmě. Pokud by se mu podařilo zrealizovat plány, má výborné předpoklady k tomu, aby vybudoval farmu zabývající se venkovským cestovním ruchem se všemi nezbytnými službami. Aktivní spolupráce s obcí Sudoměřice u Bechyně umožňuje spojit služby nabízené podnikatelem s akcemi pořádanými v obci a vytvořit tak pestrou nabídku venkovského cestovního ruchu pro turisty a návštěvníky.

Summary

The main target of this work was to analyse the offer of rural tourism in the Microregion Bechyňsko. According to analysis evaluate present state and potential for next development of rural tourism in the area.

It can be stated, that the microregion is very acceptable for rural tourism. Movement of rural barocco is conserved in all villages belonging to microregion. This movement is typical for villages in the South Bohemia. Natural potential of whole microregion is suitable. In clean and calm surroundings of these villages there is a great number of forests. There are very good conditions to pick up forest fruits. There are deer-parks for wildlife watching. The river Lužnice is very important to the area. This river is exploited not only by watermans but mainly by fishermans. The historical potencial in this area is very good as well. There are many historical, cultural and technical sights.

Transport accessibility of the region is sufficient, technical degree of roads is mostly inadequate. Walking and cycling pathes are in very good level in this microregion. There are also intentions to sighn footpath for horses, which is in the incomplete level.

Tourism services in this area are satisfactory. There are not enough rentals for watermans, riders and cyclists. Bicycles are very often offered as ancillary services by subjects offering accommodation. To purchase food-sortiment and basic kinds of nonfood-sortiment is possible in all villages of the microregion. In the town Bechyně there are also offered some other services.

In whole microregion there is adequate number of accommodation establishments. Most of them are private rooms for rent, huts or weekend houses. Catering establishments are situated only in Bechyně, Sudoměřice a Dobronice u Bechyně. Offered food and restaurant facilities are not very high standard. In some villages there are only local inns. Offered services in such inns do not exactly correspond with tourists requirements.

The best potential for development of rural tourism out of all 11 villages has the Sudoňměřice u Bechyně. It is interesting for keeping traditions and folklore. Many cultural, sociable and sport events take place there very often. In present the enterpriser and owner of the farm „Farma u lesa“ begins to work intensively on extension of rural tourism offer. If he will realize all his plans, he has got excellent presumption to build up the farm concerned with rural tourism with all necessary services. Active cooperation with the Sudoňměřice u Bechyně allows to connect services offered by farmer with enterprisers arranged by village. They can set up varied offer of rural tourism for tourists and visitors coming to Microregion Bechyňsko.

Key words:

Rural tourism, tourism service, potencial, microregion

Použité zdroje

1. Foret M., Foretová V. *Jak rozvíjet místní cestovní ruch*. Grada publishing. Praha, 2001
2. Hesková a kolektiv. *Cestovní ruch pro vyšší odborné a vysoké školy*. Fortuna. Praha, 2006.
3. *International Konference on Travel and Tourism Statistic*. Konference Resolution WTO, Madrid, July 1991.
4. *Koncepce státní politiky cestovního ruchu v ČR na období 2002 – 2007* [online]. c1996-2008 [cit. 2007-12-18]. Dostupný z WWW: <<http://old.mmr.cz/upload/1090851191koncepce.pdf>>.
5. *Ottova všeobecná encyklopedie* ve dvou svazcích. [Svazek 2], M-Ž. Ottovo nakladatelství v divizi Cesty. Praha, 2003.
6. Királ'ová A. *Marketing destinace cestovního ruchu*. Ekopress. Praha, 2003.
7. Perlín R. *Venkov, typologie venkovského prostoru* [online]. c2005 [cit.2007-12-15]. Dostupný z WWW: <<http://www.mvcr.cz/odbor/reforma/perlin.pdf>>.
8. Ryglová K. *Cestovní ruch. B.I.B.S., a. s.* Brno, 2005
9. *Strategický rozvojový plán mikroregionu Lužnice*. Soběslav, 2005
10. Stříbrná M. *Venkovská turistika a agroturistika*. Profí Press. Praha, 2005.

11. *Udržitelný cestovní ruch* [online]. c2007 [cit. 2008-03-21]. Dostupný z WWW: <http://ucr.uhk.cz/page.aspx?page_id=31&mode=1&letter=14>.

12. *Wikipedia* [online]. 2002- [cit. 2007-12-13]. Dostupný z WWW: <<http://cs.wikipedia.org/wiki/Venkov>>.

Internetové zdroje:

www.atlasceska.cz
www.cnb.cz
www.czechtourism.cz
www.czso.cz
www.e-dovolena.cz
www.ecotourism.org
www.equichannel.cz
www.jiznicehy.cz
www.konesudomerice.estranky.cz
www.kraj-jihocesky.cz
www.laznebechyne.cz
www.maps.google.com
www.mestobechyne.cz
www.mmr.cz
www.prazdninynavenkove.cz
www.rozvojvesnice.cz
www.sluzby.mestobechyne.cz
www.svazvt.cz
www.wikipedia.cz

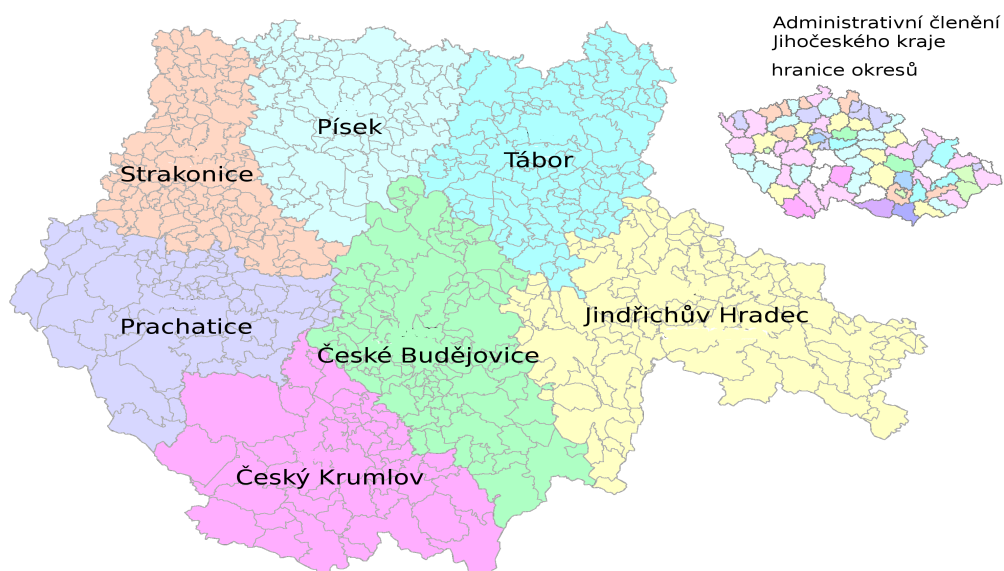
Přílohy

Mapa č. 1: Česká republika



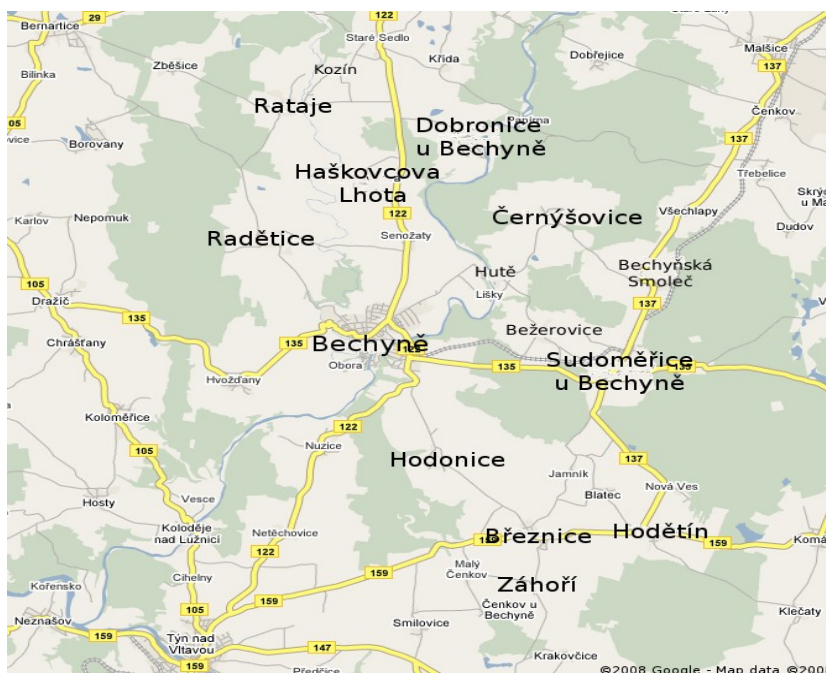
zdroj: www.kraj-jihocesky.cz

Mapa č. 2: Jihočeský kraj



zdroj: www.kraj-jihocesky.cz

Mapa č. 3: Vybrané obce mikroregionu Bechyňsko



zdroj: www.maps.google.com

Příloha č. 1: Přehled kulturních a sportovních zařízení a akcí v Bechyni

Kulturní středisko města Bechyně

U nádraží 602

tel.: 00420 381 212 433

Kino

Libušina 169

tel.: 00420 381 213 234

00420 608 984 622

Muzeum Vladimíra Preclíka

Zámek

přístupné od května do září.

denně kromě pondělí od 10:00 do 17:00 hod.

vstupné 50 Kč, snížené 30 Kč

tel.: 00420 381 211 221

Muzeum turistiky

budova bývalé židovské synagogy v Široké ulici

letní měsíce (1.6. až 15.9.) úterý – neděle

jaro a podzim (1.5. - 30.5. a 16.9. - 15.10.)

- jen soboty, neděle a svátky vždy

od 9:00 - 12:30, 13:00 - 17:00

info: Klub českých turistů: www.kct.cz

tel.: 00420 728 980 575

Městský stadion

od 1.5. do 30.9. areál otevřen pro

veřejnost denně od 8:00 do 21:00

Městská knihovna Bechyně

U nádraží 602

tel.: 00420 381 213 508

Galerie a kavárna

prostory Kulturního domu

pondělí - čtvrtek: 9:30 – 22:00

pátek, sobota: 11:00 – 24:00

neděle: 13:00 – 22:00

tel.: 00420 381 213 338

Městské a Hasičské muzeum

dolní část náměstí

květen: čt - ne 9:00-12:00 13:00-17:00

červen - září: út - ne 9-12 13-17

Městské m.: tel.: 00420 774 911 067

Hasičské m.: tel. 00420 602 840 275

Alšova jihočeská galerie

Zámek 135

tel.: 00420 381 213 092

Koupaliště

provozní doba: květen - září (dle

klim. podmínek) denně 10:00 – 19:00

1.10. – 31.3. areál otevřen pro
veřejnost denně od 12:00 do 18:00

1.4. do 30.4. areál otevřen pro
veřejnost denně od 12:00 do 20:00

Bechyňské divadelní přehlídky

Perlení – divadelní soutěž

Jaro - přehlídka dětských divadelních, loutkařských a recitačních kolektivů

Divadelní Bechyně – národní festival divadelního a slovesného umění

Divadlo v trávě – divadlo pod širým nebem

Faustování – amatérské loutkařské soubory

Nahlížení – celostátní středoškolská dílna divadla a dramatické výchovy

Další akce v Bechyni

Letní zahradní hraní – koncerty v klášterní zahradě

Jazzfe – jazzový festival na zámku

Bechyňský festival dechových hudeb – setkání příznivců dechové hudby

Kum nye – tibetská léčebná relaxace

Čarodějnice

Bechyňský žejdlík – setkání keramiků a jejich výrobků

Keramicko-dřevěný seminář – určeno pro veřejnost

Balontatrmaniáda – setkání přátel lehkého humoru nejen při stavbě
modelů teplovzdušných balónů

Kurz tance a společenského chování

Bechyňské schody – každoroční soutěž o nejrychlejšího běžce

Koloběžková Grand Prix

Příloha č. 2: Seznam ubytovacích zařízení – mikroregion Bechyňsko

Pro zachování vesnického prostředí nevěnuji velkou pozornost ubytovacím zařízením přímo ve městě Bechyni.

Bechyně

Penzion Mlýn na Prádle

Penzion na samotě, vzdálený 3 km od města Bechyně. Ubytování ve 2 budovách. Ve vybavení původní selský nábytek. V hlavní budově je restaurace s venkovní terasou, pokoje v patře. Další ubytování v samostatné budově bývalé mlýnice. V jejím přízemí je společenská místnost s krbem a kulečnickem zařízena v loveckém stylu. Ubytování ve dvou, tří a čtyřlůžkových pokojích s příslušenstvím. Možnost přistýlky. K dispozici tenisový kurt s nočním osvětlením, kurt na volejbal a nohejbal, vlastní rybník s možností rybolovu.

Pobyt na 8 dní od Kč 3.220,--

Kontakt: web.quick.cz/mlynnapradle

Ostatní ubytovací zařízení v Bechyni

Název	Druh	Adresa	Kontakt (+420, 00420)	Cena: Kč za osobu/noc
Zámek Bechyně *****	zámek	Zámek Bechyně	www.zamek-bechyne.cz	20.000 – 25.000 /apartmán
Lesní dům	hotel	Zámek Bechyně	www.hotel-bechyne.cz	690 – 1.690
Hotel Jupiter***	hotel	Libušina 188	381 212 631 www.laznefelicitas.cz	600 – 1.000
Hotel U draka***	hotel	Libušina 199	381 211 053 www.hotel-u-draka.cz	640
Hotel Panská***	hotel	Náměstí T. G. Masaryka 54	381 212 550 www.hotel-bechyne.cz	490 – 1.690
Penzion Golf	penzion	Zámek 1	739 637 126 www.golf-bechyne.cz	350
Penzion U Pichlů	penzion	Náměstí T. G. Masaryka 141	603 927 893 www.penzionupichlu.cz	790
Penzion Květa	penzion	Nám. T. G. Masaryka 21	381212294	600
Penzion Pod skalou	penzion	Pod schody 509	602 725 095 www.diblik.tym.cz	250 – 500
Privát – Ilona Davey	privát	Dlouhá 91	257 812 888 www.avantitravel.cz	850 – 1.250

Název	Druh	Adresa	Kontakt (+420, 00420)	Cena: Kč za osobu/noc
Privát Květa Šunová	privát	5. května 800	606 390 703 www.sunova.wz.cz	200 – 500
Privát Naděžda Bílková	privát	Plechamr 451	604 891 872 www.ubytovanicechy.org	320 – 700
Privát Marie Černá	privát	Fáberova 383	608 607 627	200 – 400
Privát Vyhliďalová	privát	Zářečí 472	776 167 865	1.500,-- /apartmán
Privát Škabrouďová	privát	Křížkova 538	731 109 101	400 – 800
Privát Jan Valenta	privát	5. května 783	381 213 586	175 – 350
Privát Věra Křížová	privát	Fáberova 346	381 213 277	220 – 440
Privát Marcela Kávořová	privát	Plechamr 425	777 750 432	300 – 600
Ubytování Chalupský	ubytování v soukromí	Za Trubným 765	777 114 765	
Ubytování Slavíková	ubytování v soukromí	5.května 776	381 213 272	
Ubytování Vaňková	ubytování v soukromí	5. května 771	381 213 745	
Ubytování Hahnová	ubytování v soukromí	Libušina 154	381 213 443	
Ubytování Kolář	ubytování v soukromí	Obránců míru 821	731 738 628	
TJ Jiskra Bechyně	chaty	Židova strouha	723 572 124	

Bechyňská Smoleč

Privát

Privát na konci obce. Parkování je na vlastním oploceném pozemku, kruhový zapuštěný bazén, venkovní posezení u krbu, možnost grilování. V objektu je možnost úschovy kol. Kapacita pro maximální počet 6 osob.

Ceny v letní sezóně: děti 10 - 15 let/noc Kč 180,--, děti 3 - 10 let/noc Kč 130,--, cena za osobu/noc 220,-- Kč.

Kontakt: www.agenturachata.cz

Bežerovice

Chata

Volně stojící chata. Pro 5 lidí, 3 ložnice. Obývací pokoj se sedací soupravou, jídelním stolem, krbem a vstupem na balkón, malá kuchyňka. V patře tři ložnice – každá s jedním dvojlůžkem (jedno užší - 1,5 lůžka). Zahrada není oplocená, k dispozici zahradní nábytek se slunečníkem a zahradní krb. Garáž a vlastní parkoviště. Zvířata nepovolena. Možnost zapůjčení kánoe. K dispozici 3 jízdní kola.

Cena: od Kč 6.538,--/objekt/týden

Kontakt: www.interbohemia.cz

Černýšovice

Chata

Moderní rekreační chata. Kapacita 6 osob. 2 ložnice - v přízemí 2x jednolůžko, v podkroví 2 rozkládací gauče, 2 válendy. Obývací místnost s krbem, prosklená veranda, otevřená terasa, kuchyňský kout. Parkování na pozemku u chaty.

Orientační cena: Kč 160,-- až Kč 210,--.

Kontakt: www.turistik.cz

Chalupa

Moderní rekreační chalupa. Pro 5 osob. 1 ložnice 1x jednolůžko, 1x palanda (2 lůžka), obývací místnost dvojlůžko, dětská postýlka. Obývací místnost, krbová kamna, samostatná kuchyně. Oplocená zahrada, zahradní nábytek, lehátko, zahradní gril, ohniště. Parkování na uzavřeném pozemku.

Orientační cena: Kč 210,-- až Kč 280,--.

Kontakt: www.turistik.cz

Dobronice u Bechyně

Chalupa

Samostatná dvoupatrová chalupa v příjemném prostředí s výhledem na zříceninu hradu Dobronice. Chalupa je vybavena potřebným zařízením v kuchyni, koupelně i ve společných prostorách – jídelna, společenská místnost. Možnost využívání zahrady a zahradního grilu, zapůjčení lodě pro sjezd řeky. Parkování u chalupy. Kapacita 9 osob.

Cena: Kč 9.000,--/týden a objekt.

Kontakt: 420 724 808 910

Rekreační zařízení MAKAR – Dobronice u Bechyně

Tři chatky. Jedna chatka s jedním 3-lůžkovým pokojem a dvě chatky se dvěma 2-lůžkovými pokoji.

Kapacita 11 osob. Chatka je vybavena lednicí, rychlovarnou konvicí a mikrovlnou troubou. Na verandě je k dispozici zahradní nábytek. Sociální zařízení s teplou vodou v samostatné budově v blízkosti chat. Parkování přímo u chatky, pes (malé plemeno) povolen za poplatek.

Cena za chatku na týden od Kč 3.623,-- do Kč 5.875,--.

Kontakt: CK Limba, s. r. o., www.turistik.cz

Dvouchatky

Tři dvouchatky pro 8 osob. Celkový počet osob 24. Parkování u chat, kola lze uzamknout. V areálu je ohniště s posezením, hřiště s pevným povrchem na volejbal, tenis. Možnost zapůjčení stolního tenisu a šipek. Každá chata má verandu s posezením a 2 čtyřlůžkové

ložnice. Malé plemeno psa povoleno. Cena: Kč 5.600,--/objekt/týden 4 osoby.

Kontakt: www.agenturachata.cz

Chata

Rekreační chata se třemi ložnicemi pro maximálně 5 osob. Součástí chaty je příjemné kryté posezení. K dispozici je neoplocená zahrada s posezením u ohniště. V ceně pobytu je k dispozici také laminátová pramice na řeku. Orientační cena: od Kč 6.000,-- do Kč 7.500,-- za celý objekt a pobytový týden. Kontakt: www.chatatour.cz

Kemp Stará Papírna

Rekreační středisko "Na Staré Papírně" u obce Dobronice. Ubytování ve zděných dvojdomcích s velkou terasou (dva 4 lůžkové pokoje, nebo jeden 2 lůžkový a dva 4-5 lůžkové pokoje. V buňkách třílůžkové, nebo v montovaných čtyřlůžkových chatkách (palandy).

Kontakt: 420 606 442 916, www.starapapirna.webpark.cz

Penzion U jezu

Ubytování v deseti zrenovovaných pokojích s celkovým počtem třiceti lůžek. Pokoje jsou dvou až čtyřlůžkové. Ceník ubytování na letní sezónu: děti do 3 let zdarma, děti do 10 let Kč 200,--/den, děti do 15 let Kč 270,--/den, dospělí Kč 350,--. Cena zahrnuje ubytování s polopenzí.

Kontakt: 420 603 461 905, www.u-jezu.cz

Penzion Pod kaštanem

Možnost výběru ze 7 dvoulůžkových pokojů, ve všech případech možnost přistýlky.

Cena: Kč 300,-- za lůžko/noc. V areálu možnost parkování.

Kontakt: 00420 608 930 003, <http://ukastanu.club111.cz>

Haškovcova Lhota

Penzion Matyásková

Komplex se skládá ze čtyř samostatných objektů, které jsou rozděleny na objekty pro 4, 6,

8 nebo 12 osob. Tenisový kurt, bazén, stolní fotbal, šipky, ping pong, kuželky. Parkování u objektu, domácí zvíře ne. Celkový počet osob, které se zde mohou ubytovat činí 30.

Cena: od Kč 300,-- osoba/noc.

Kontakt: 420 603 112 472, www.penzionubechyne.wz.cz

Ubytování u Šibalů

Ubytování v soukromí v bývalé zemědělské usedlosti. Kapacita 6 lůžek (dva samostatné pokoje 2 lůžka, 4 lůžka). Parkoviště uvnitř uzavřeného dvora, venkovní posezení se zahradním grilem, bazén. Ceník jednotlivých lůžek podle zájmu - cena od 250,- Kč / lůžko / noc, v letní sezóně pouze týdenní pobyty, celý objekt a to sobota až sobota (bez ohledu na počet obsazených lůžek) - cena 1.200,- Kč / objekt / noc.

Kontakt: 420 721 411 869, www.usibalu.cz

Hutě

Chalupa

Atraktivní chalupa (bývalý statek) s velkým bazénem na samotě u lesa. Venkovní bazén, uzavřený dvůr s volným prostranstvím, pergola s posezením, zastřešené posezení s krbem a zahradní nábytek. Parkování u objektu, domácí zvíře ano. Bezbariérový přístup.

Cena: Kč 2.990,-- objekt/noc.

Kontakt: www.penzionubechyne.wz.cz

Radětice

Restaurace Zlatý jelen

V restauraci Zlatý jelen jsou pro ubytování připraveny 4 pokoje a 1 apartmán. Celkem lze ubytovat cca 10 - 15 osob.

Kontakt: www.radetice.cz

Rataje

Chalupa

Chalupa poskytuje se třemi ložnicemi ubytování pro 8 osob. K dispozici je uzavřený dvůr se zahradním posezením, ohništěm, slunečníkem a dvěma houpačkami, nadzemní bazén. Ceny jsou uvedeny za celý objekt a pobytový týden a pohybují se v rozmezí od Kč 8.000,-- do Kč 9.000,--.

Kontakt: www.chatatour.cz

Sudoměřice u Bechyně

Penzion Dagmar Rybová

Ubytování v soukromí s kapacitou 16 lůžek. Bazén, parkování u objektu, bezbariérový přístup.

Ceny: 1 osoba a noc Kč 300,--, více nocí Kč 270,--, děti do 15 let Kč 150,--.

Kontakt: 420 381 213 932, www.dagmarrybova.wz.cz

Chalupa Sudoměřice

Tento rekreační objekt je možno pronajmout na dobu min. 1 týdne pro max. 9 osob. Cena na osobu a noc se pohybuje od Kč 200,-- do Kč 400,--.

Kontakt: 420 777 171 972, www.e-ubytovani.eu

Apartmánový dům

Kapacita maximálně 16 osob. Apartmán v přízemí 1 přistýlka, 2 pokoje 1x2, 1x3 lůžka. Apartmán v patře: 1 samostatný pokoj 1x3 lůžka + 1 přistýlka, 1 průchozí pokoj 1x3 lůžka + 1 přistýlka, uzavřený pokoj 1x1 lůžko + 1 přistýlka. Na oploceném pozemku je kryté posezení, volejbalové travnaté hřiště, bazén, houpačky pro děti, pískoviště, kuželky, ping pong za poplatek, nový venkovní krb pro horní apartmán, pro dolní otevřené ohniště a krb. Oba apartmány mají samostatné vchody. Cena celý objekt/týden Kč 19.000,--, apartmán v patře/týden Kč 11 500,--, apartmán v přízemí/týden Kč 8 000,--.

Kontakt: 420 381 212 446

Hotel Fontána

Sudoměřice u Bechyně 54, 391 72

Cena: Kč 300,-- – Kč 600,--

tel.: 00420 381 211 129

Kontakt: www.hotelfontana.xf.cz

Záhoří

Rekreační objekt

Rekreační objekt pro 13 osob. Cena Kč 250,-- za osobu

Kontakt: www.tabor.cz, 420 381 213 854

Pěšky kolem Bechyně - turistická trasa 10 km - okolo Obůrky

Z vlakového nádraží, resp. Náměstí T.G. Masaryka (zde na okraji parku turistické značení - rozcestník) se vydáte po žluté turistické značce (dále jen t.z.) na Větrov. U posledních domků odbočíte vlevo dolů k "Václavskému mostku". Přejdete říčku „Smutná“, pokračujete dále, stále po žluté t.z., kolem oplocení „Obůrky“. Na rohu Obůrky, opustíte žlutou t.z., zabočíte vlevo a stále podél plotu „Obůrky“ pokračujete až k řece Lužnici. Zde navážete na červenou t.z., pokračujete proti proudu řeky zpět do Bechyně.

Pěšky - trasa 18 km - Bechyně - Dobronice - Bechyně

Vyjdete ze „Stadionu Družby“, zabočíte doleva po modré turistické značce (dále jen t.z.) a dojdete na křižovatku před hotelem „U draka“. Zde turistické značení. Dále pokračujete po červené t.z., sejdete k řece Lužnici, pod bechyňský most a dále pokračujete proti proudu. Od řeky vystoupáte vzhůru, projdete pod Keramickými závody JIKA Bechyně a po silnici kolem hřbitova až k lesu. Stále po červené t.z. sejdete opět do údolí řeky Lužnice a proti proudu pokračujete až do Dobronic. Projdete kolem dobronického hradu, nad ním ve vsi opustíte červenou t.z. a pokračujete po vlastním značení (B-8). Za hospodou na rozcestí se dáte vlevo, vyjdete z Dobronic a pokračujete polní cestou, lesem, znovu polní cestou a po vedlejší silnici do Haškovcovy Lhoty (přetnete silnici II. třídy Bechyně - Opařany)

Pěšky - trasa 25 km - Bechyně - Dobronice - řetězový most pod Stádlcem - Dobronice - Bechyně

Vydáte se po trase 18 km a dojdete až do Dobronic. Nad zříceninou dobronického hradu pokračujete dále po červené t.z., sejdete znovu do údolí řeky Lužnice a proti proudu dojdete až k řetězovému mostu pod Stádlcem. Most přejdete, zde opustíte červenou t.z. a pokračujete po modré t.z. kolem řeky zpět do Dobronic. Přejdete po mostě řeku, projdete kolem hradu, nad ním ve vsi opustíte červenou t.z. a pokračujete po vlastním značení (B-8). Za hospodou na rozcestí se dáte vlevo a vyjdete z Dobronic. Dále pokračujete jako na trase 18 km Tábor). Polní cestou se vrátíte zpět do Bechyně.

Kolem Bechyně na horském kole - cyklo - MTB trasa 25 km

Trasa 25 km - Bechyně - Hvožd'any - Dubový vrch - Koloděje nad Lužnicí - Týn nad Vltavou - opět Koloděje nad Lužnicí – Bechyně. Ze „Stadionu Družby“ vyjedete po silnici vpravo dolů směrem na Radětice. Přejedete mostek přes říčku „Smutná“, sjedete ze silnice na polní cestu, pokračujete kolem rekreačního střediska České pojišťovny. Dojedete po cca 500 m k potůčku, tento přejedete (brod), vystoupáte po cestě lesíkem a dostanete se na silnici Bechyně - Hvožd'any. Dáte se vpravo, vystoupáte serpentínami a pokračujete do Hvožd'an. Na návsi (zde turistické značení) pojedete rovně a budete pokračovat po žluté turistické značce (dále jen t.z.) polní a lesní cestou na Dubový vrch (476 m). Dále pojedete směrem k řece Lužnici do osady Rosín. Zde přejdete na červenou t.z., jedete po proudu kolem řeky přes Hosty. V Kolodějích nad Lužnicí přejedete řeku a pokračujete po silnici směrem na Týn nad Vltavou. Po výjezdu z Koloděj nad Lužnicí minete vlevo rybníček, za stoupající zatáčkou zabočíte vlevo (zde rozcestník t.z. - Koloděje nad Lužnicí „U hřiště“) nahoru na rozbitou silničku a po ní pokračujete nahoru na křižovatku se silnicí Bechyně - Týn nad Vltavou u Jarošovic (polorozpadlá autobusová zastávka - „sud“, boží muka). Odbočíte vpravo, po silnici dojedete do Týna nad Vltavou na Náměstí Míru. Vydáte se po červené t.z., která vás vyvede z města. Červené t.z. se budete držet po zbytek cesty. Projedete kolem rozhledny „Semeneč“, pokračujete lesem „Semeneč“, osadou Cihelny a po silnici sjedete zpět do Koloděj nad Lužnicí. Přejedete most a proti proudu, stále po červené t.z. dojedete do Bechyně. Trasa je vhodná pouze pro horská kola. Většinou je vedena po lesních a polních cestách, méně frekventovaných silnicích.

Cyklotrasa 45 km * (resp. 35 km) Bechyně - Stádlce - řetězový most - Čenkov - Želeč - Hlavatce - Vyhnanice - Sudoměřice u Bechyně - Bechyně

Z Bechyně vyjedete ve směru na Opařany (kolem benzínové pumpy) - Senožaty - Staré Sedlo - samota Sítiny - za touto samotou odbočit vpravo do Stádlce - stádlecké náměstí projedete rovně - zabočíte v pravém dolním konci kolem „Zámečku“ a pokračujete až na řetězový most přes řeku Lužnici - vystoupáte prudké serpentiny - Dobřejice - Čenkov (přetnete silnici II. tř. a poté i železnici spojující Bechyni s Tábozem). (Zde možnost zkrácení trasy o cca 10 km - na křižovatce před Čenkovem zahnete doprava a pokračujete přímo po frekventované silnici II tř. Tábor - Bechyně směrem - Všechlapy, Bechyňská Smoleč, Sudoměřice u Bechyně – Bechyně). Pokračujete přímo do Želče - vesnici

projedete a na křižovatce pojedete vpravo do Hlavatců - zde se na křižovatce dáte opět vpravo do Vyhnanic - projedete Černickou oborou kolem „Zámečku“ a golfového hřiště - Sudoměřice u Bechyně (vjíždíte na frekventovanou silnici II. tř.) - okolo letiště – Bechyně.

Cyklotrasa 65 km Bechyně - Chrášťany - Koloděje nad Lužnicí - Týn nad Vltavou - Hněvkovice - Smilovice - Březnice -Bechyně

Z Bechyně vyjedete směrem na „Plechamr“ (ze „Stadionu Družby“ doprava) - přejedete říčku „Smutná“ - Hvožd'any - Dražič - Chrášťany - Koloměřice - Koloděje nad Lužnicí - samota Cihelny - Týn nad Vltavou - na křižovatce u mostu přes Vltavu přetnete silnici II. tř. spojující Bechyni s Českými Budějovicemi - pokračujete rovně do „Podskalí“ - kolem Vltavy - osada Břehy - před Hněvkovicemi zabočíte ostře doleva do kopce na Třítim - Dobšice - rovně do Smilovic - tyto projet rovně - na další křižovatce odbočit vpravo - okolo ústí potoka „Židova strouha“ - Březnice - vesnici projet rovně - křižovatka u Hodětína - opět projet rovně - na křižovatce před Sudoměřicemi u Bechyně odbočit doleva (vjíždíte na frekventovanou silnici) - okolo letiště - Bechyně.

Údolím Lužnice - trasa 20 a 30 km z Bechyně do Tábora

Z parku před vlakovým nádražím se vydáte po červené turistické značce (dále jen t.z.), projdete pod bechyňským mostem, krátce půjdete kolem řeky Lužnice, vystoupáte pod Keramickými závody JIKA Bechyně na místní silnici, kolem hřbitova pokračujete dále po silnici a před lesem odbočíte na lesní cestu (stále po červené t.z.), která vás dovede do údolí řeky Lužnice. Postupujete proti proudu řeky po červené t.z. do Dobronic u Bechyně, pokračujte dále až na řetězový most pod Stálcem. Na tomto místě můžete odbočit po žluté t.z. do Dobřejic a dále pokračovat do Malšic (zde vlakové, příp. autobusové spojení do Tábora i Bechyně). Trasa Bechyně - Malšice = 20 km. Od řetězového mostu pokračujete po červené t.z. na Lužničanku (restaurace, vodácké tábořiště) a dále údolím řeky kolem zříceniny hradu Příběnice. Dále pokračujete přes Harachovku do Tábora. Délka trasy Bechyně - Tábor = 30 km (resp. 32 km na nádraží ČD)

(www.mestobechyne.cz)

Tabulka č. 1: Kapacita hromadných ubytovacích zařízení podle kategorie ubytovacího zařízení v Jihočeském kraji

Rok	Počet zařízení											
	celkem	hotely ****	hotely ****	hotely ***	hotely **	hotely *	hotely garni	pensiony	kempy	chatové osady	turistické ubytovny	ostatní jinde neuvezená
2000	929	-	10	67	42	32	7	273	115	74	64	245
2001	961	-	9	66	44	31	7	293	114	79	64	254
2002	983	1	18	73	37	30	7	320	113	72	65	247
2003	1 009	1	18	77	33	24	6	345	110	70	66	259
2004	1 007	1	19	82	31	17	6	365	113	64	62	247
2005	995	1	20	76	32	15	10	350	118	65	57	251
2006	1 011	1	22	81	32	15	10	352	125	67	53	253

zdroj: ČSÚ

Tabulka č. 2: Kapacita hromadných ubytovacích zařízení podle kategorie ubytovacího zařízení v ČR

Rok	Počet zařízení											
	celkem	hotely ****	hotely ****	hotely ***	hotely **	hotely *	hotely garni	pensiony	kempy	chatové osady	turistické ubytovny	ostatní jinde neuvezená
2000	7 469	11	141	813	460	343	100	2 092	471	368	725	1 945
2001	7 703	13	158	863	453	315	101	2 209	480	368	744	1 999
2002	7 869	18	199	913	409	257	95	2 444	481	350	736	1 967
2003	7 926	21	219	919	394	231	95	2 498	475	349	720	2 005
2004	7 640	28	241	963	348	196	94	2 441	476	324	660	1 869
2005	7 605	34	252	955	331	177	133	2 396	499	330	638	1 860
2006	7 616	35	274	984	331	186	130	2 374	512	325	621	1 844

zdroj: ČSÚ

Tabulka č. 3: Počet hostů v hromadných ubytovacích zařízeních podle zemí v Jihočeském kraji

Rok / Měsíc	Rezidenti	Nerezidenti	Celkem
<i>Year / Month</i>	Residents		Total
2000	719 010	218 040	937 050
2001	677 920	241 278	919 198
2002	549 950	245 605	795 555
2003	691 755	245 699	937 454
2004	750 854	317 742	1 068 596
2005	696 327	326 962	1 023 289
2006	767 814	333 402	1 101 216
2007*	604 506	262 812	867 318

* rok 2007 je za první tři čtvrtletí

zdroj: ČSÚ

Tabulka č. 4: Počet hostů v hromadných ubytovacích zařízeních podle zemí v ČR

Rok / Měsíc	Rezidenti	Nerezidenti	Celkem
<i>Year / Month</i>	Residents		Total
2000	6 090 978	4 772 794	10 863 772
2001	5 877 946	5 405 239	11 283 185
2002	5 672 482	4 742 773	10 415 255
2003	6 270 726	5 075 756	11 346 482
2004	6 158 464	6 061 225	12 219 689
2005	6 025 665	6 336 128	12 361 793
2006	6 289 452	6 435 474	12 724 926
2007*	5 163 632	5 149 764	10 313 396

* rok 2007 je za první tři čtvrtletí

zdroj: ČSÚ

Tabulka č. 5: Přenocování na tuzemských turistických cestách dle místa pobytu ve 3. čtvrtletí 2007

	Celkový počet přenocování na turistických cestách (v tisících)			Průměrný počet přenocování na 1 turistickou cestu		
	cesty celkem	delší cesty	kratší cesty	cesty celkem	delší cesty	kratší cesty
Ceská republika	30 712,4	22 567,0	8 145,4	4,7	8,7	2,0
v tom dle krajů:						
Hl.m.Praha	778,8	342,3	436,5	2,8	6,3	1,9
Středočeský kraj	5 325,0	3 883,4	1 441,6	4,9	11,5	1,9
Jihočeský kraj	4 755,0	3 790,4	964,6	5,4	8,3	2,2
Plzeňský kraj	1 918,1	1 487,0	431,1	4,4	7,4	1,8
Karlovarský kraj	1 402,5	1 072,0	330,5	5,1	9,0	2,1
Ústecký kraj	1 444,6	969,3	475,3	4,3	9,0	2,1
Liberecký kraj	1 871,8	1 277,9	593,8	4,2	9,0	2,0
Královéhradecký kraj	3 212,5	2 541,9	670,6	5,3	8,4	2,2
Pardubický kraj	1 144,8	782,5	362,3	4,2	8,6	2,0
Vysočina	2 317,2	1 878,1	439,2	6,1	12,1	1,9
Jihomoravský kraj	2 601,8	2 010,0	591,7	4,6	6,9	2,1
Olomoucký kraj	1 072,2	615,0	457,2	3,3	6,0	2,0
Zlínský kraj	1 005,3	607,0	398,3	3,6	7,0	2,0
Moravskoslezský kraj	1 862,9	1 310,2	552,7	4,5	8,8	2,1

zdroj: ČSÚ

Tabulka č. 6: Devizové příjmy a výdaje na cestovní ruch 1993 - 2006 (v mil. Kč)

cestovní ruch	1993	1994	1995	1996	1997	1998	1999
příjmy	45 437,4	64 170,3	76 301,3	110 620,0	115 700,0	124 902,0	109 142,0
výdaje	15 368,3	45 605,6	43 330,3	80 170,0	75 500,0	61 121,0	51 760,0
saldo	30 069,1	18 564,7	32 971,0	30 450,0	40 200,0	63 781,0	57 382,0

cestovní ruch	2000	2001	2002	2003	2004	2005	2006
příjmy	115 071,0	118 133,0	96 289,2	100 310,1	107 129,8	110 948,0	113 125,0
výdaje	49 370,0	52 802,0	51 549,3	54 419,2	58 362,8	57 777,6	60 015,4
saldo	65 701,0	65 331,0	44 739,9	45 890,9	48 767,0	53 170,4	53 109,6

zdroj: ČNB

Graf č. 1: Typy ubytování

