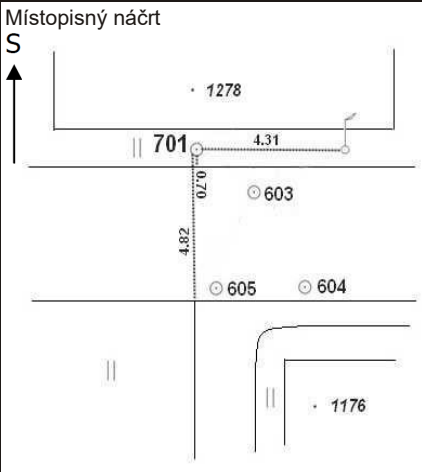

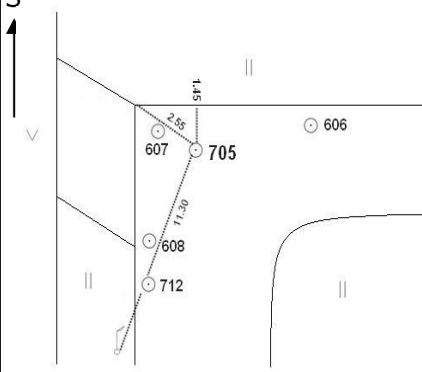
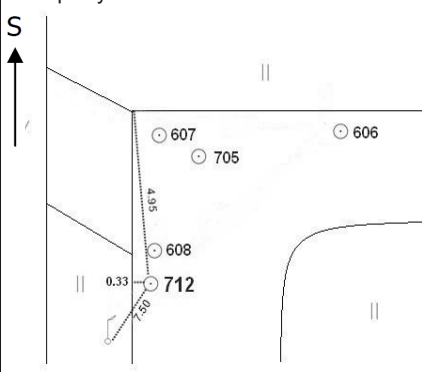


GEODETICKÉ ÚDAJE O BODECH PODROBNÉHO POLOHOVÉHO BODOVÉHO POLE

Kat. území: Suchdol

Obec: Praha 6

Strana: 1

Bod 701	Bod zřídil (jméno, rok): ČZU Rok neznámý	<i>y</i>	745 817,71	SM5	Místopisný náčrt S 
Verze:		<i>x</i>	1037 754,51		
Popis, způsob stabilizace a určení bodu Bodem je ocelový narážecí roubík Bod byl určen MNČ		Nadm. výška (Bpv)		Nárys nebo detail 	
Poznámka:					
Bod 705	Bod zřídil (jméno, rok): ČZU Rok neznámý	<i>y</i>	745 883,22	SM5	Místopisný náčrt S 
Verze:		<i>x</i>	1037 758,91		
Popis, způsob stabilizace a určení bodu Bodem je měřický hřeb Bod byl určen MNČ		Nadm. výška (Bpv)		Nárys nebo detail	
Poznámka:					
Bod 712	Bod zřídil (jméno, rok): ČZU Rok neznámý	<i>y</i>	745 884,85	SM5	Místopisný náčrt S 
Verze:		<i>x</i>	1037 762,48		
Popis, způsob stabilizace a určení bodu Bodem je měřický hřeb Bod byl určen MNČ		Nadm. výška (Bpv)		Nárys nebo detail	
Poznámka:					

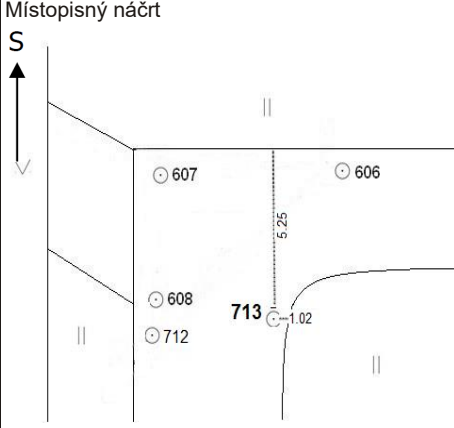
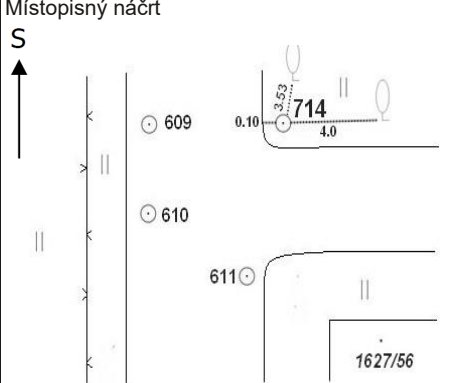
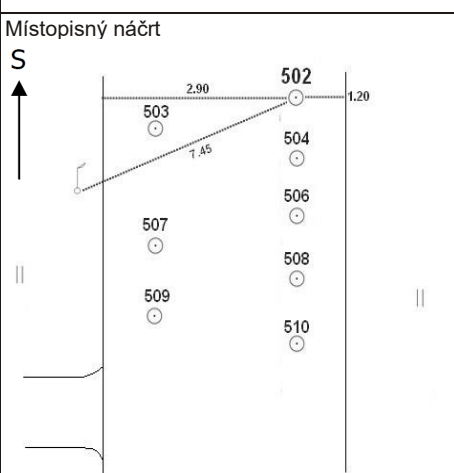
Příloha č. 2

GEODETICKÉ ÚDAJE O BODECH PODROBNÉHO POLOHOVÉHO BODOVÉHO POLE

Kat. území: Suchdol

Obec: Praha 6

Strana: 2

Bod 713 Verze:	Bod zřídil (jméno, rok): ČZU Rok neznámý	y	745 880,72	SM5
		x	1037 762,92	Místopisný náčrt S ↑
Popis, způsob stabilizace a určení bodu Bodem je měřický hřeb Bod byl určen MNČ		Nadm. výška (Bpv)		
Poznámka:		Nárys nebo detail		
Bod 714 Verze:	Bod zřídil (jméno, rok): ČZU Rok neznámý	y	745 878,80	SM5
		x	1037 815,27	Místopisný náčrt S ↑
Popis, způsob stabilizace a určení bodu Bodem je železná trubka Bod byl určen MNČ		Nadm. výška (Bpv)		
Poznámka:		Nárys nebo detail		
Bod 502 Verze:	Bod zřídil (jméno, rok): ČZU Rok neznámý	y	745 825,63	SM5
		x	1037 840,46	Místopisný náčrt S ↑
Popis, způsob stabilizace a určení bodu Bodem je měřický hřeb Bod byl určen MNČ		Nadm. výška (Bpv)		
Poznámka:		Nárys nebo detail		

Příloha č. 3

GEODETICKÉ ÚDAJE O BODECH PODROBNÉHO POLOHOVÉHO BODOVÉHO POLE

Kat. území: Suchdol

Obec: Praha 6

Strana: 3

Bod 503	Bod zřídil (jméno, rok): ČZU Rok neznámý	y	745 827,45	SM5
Verze:		x	1037 843,72	Místopisný náčrt
Popis, způsob stabilizace a určení bodu Bodem je měřický hřeb Bod byl určen MNČ		Nadm. výška (Bpv)		
Poznámka:		Nárys nebo detail		
Bod 504	Bod zřídil (jméno, rok): ČZU Rok neznámý	y	745 825,55	SM5
Verze:		x	1037 845,58	Místopisný náčrt
Popis, způsob stabilizace a určení bodu Bodem je měřický hřeb Bod byl určen MNČ		Nadm. výška (Bpv)		
Poznámka:		Nárys nebo detail		
Bod 506	Bod zřídil (jméno, rok): ČZU Rok neznámý	y	745 824,87	SM5
Verze:		x	1037 851,63	Místopisný náčrt
Popis, způsob stabilizace a určení bodu Bodem je měřický hřeb Bod byl určen MNČ		Nadm. výška (Bpv)		
Poznámka:		Nárys nebo detail		

Příloha č. 4

GEODETICKÉ ÚDAJE O BODECH PODROBNÉHO POLOHOVÉHO BODOVÉHO POLE

Kat. území: Suchdol

Obec: Praha 6

Strana: 4

Bod 507	Bod zřídil (jméno, rok): ČZU Rok neznámý	y	745 827,19	SM5
Verze:		x	1037 853,67	Místopisný náčrt S
Popis, způsob stabilizace a určení bodu Bodem je měřický hřeb Bod byl určen MNČ		Nadm. výška (Bpv)		
Poznámka:		Nárys nebo detail		
Poznámka:		Nárys nebo detail		
Bod 508	Bod zřídil (jméno, rok): ČZU Rok neznámý	y	745 824,98	SM5
Verze:		x	1037 855,49	Místopisný náčrt S
Popis, způsob stabilizace a určení bodu Bodem je měřický hřeb Bod byl určen MNČ		Nadm. výška (Bpv)		
Poznámka:		Nárys nebo detail		
Poznámka:		Nárys nebo detail		
Bod 509	Bod zřídil (jméno, rok): ČZU Rok neznámý	y	745 826,58	SM5
Verze:		x	1037 856,84	Místopisný náčrt S
Popis, způsob stabilizace a určení bodu Bodem je měřický hřeb Bod byl určen MNČ		Nadm. výška (Bpv)		
Poznámka:		Nárys nebo detail		
Poznámka:		Nárys nebo detail		

Příloha č. 5

GEODETICKÉ ÚDAJE O BODECH PODROBNÉHO POLOHOVÉHO BODOVÉHO POLE

Kat. území: Suchdol

Obec: Praha 6

Strana: 5

Bod 510	Bod zřídil (jméno, rok): ČZU Rok neznámý	y	745 824,55	SM5
Verze:		x	1037 859,62	Místopisný náčrt
Popis, způsob stabilizace a určení bodu Bodem je měřický hřeb Bod byl určen MNČ		Nadm. výška (Bpv)		
Poznámka:		Nárys nebo detail		
Bod 603	Bod zřídil (jméno, rok): Pazdera, Punčochářová 2014	y	745 817,36	SM5
Verze:		x	1037 755,84	Místopisný náčrt
Popis, způsob stabilizace a určení bodu Bodem je měřický hřeb Bod byl určen MNČ		Nadm. výška (Bpv)		
Poznámka:		Nárys nebo detail		
Bod 604	Bod zřídil (jméno, rok): Pazdera, Punčochářová 2014	y	745 816,15	SM5
Verze:		x	1037 758,96	Místopisný náčrt
Popis, způsob stabilizace a určení bodu Bodem je měřický hřeb Bod byl určen MNČ		Nadm. výška (Bpv)		
Poznámka:		Nárys nebo detail		

Příloha č. 6

GEODETICKÉ ÚDAJE O BODECH PODROBNÉHO POLOHOVÉHO BODOVÉHO POLE

Kat. území: Suchdol

Obec: Praha 6

Strana: 6

Bod 605	Bod zřídil (jméno, rok): Pazdera, Punčochářová 2014	y	745 818,19	SM5
Verze:		x	1037 759,04	Místopisný náčrt
Popis, způsob stabilizace a určení bodu	Nadm. výška (Bpv)	Nárys nebo detail		
Bodem je měřický hřeb Bod byl určen MNČ				
Poznámka:				
Bod 606	Bod zřídil (jméno, rok): Pazdera, Punčochářová 2014	y	745 881,54	SM5
Verze:		x	1037 758,00	Místopisný náčrt
Popis, způsob stabilizace a určení bodu	Nadm. výška (Bpv)	Nárys nebo detail		
Bodem je měřický hřeb Bod byl určen MNČ				
Poznámka:				
Bod 607	Bod zřídil (jméno, rok): Pazdera, Punčochářová 2014	y	745 884,78	SM5
Verze:		x	1037 758,06	Místopisný náčrt
Popis, způsob stabilizace a určení bodu	Nadm. výška (Bpv)	Nárys nebo detail		
Bodem je měřický hřeb Bod byl určen MNČ				
Poznámka:				

Příloha č. 7

GEODETICKÉ ÚDAJE O BODECH PODROBNÉHO POLOHOVÉHO BODOVÉHO POLE

Kat. území: Suchdol

Obec: Praha 6

Strana: 7

Bod 608	Bod zřídil (jméno, rok): Pazdera, Punčochářová 2014	y	745 884,57	SM5
Verze:		x	1037 761,25	Místopisný náčrt S
Popis, způsob stabilizace a určení bodu Bodem je měřický hřeb Bod byl určen MNČ		Nadm. výška (Bpv)		
Poznámka:		Nárys nebo detail		
Bod 609	Bod zřídil (jméno, rok): Pazdera, Punčochářová 2014	y	745 882,54	SM5
Verze:		x	1037 821,82	Místopisný náčrt S
Popis, způsob stabilizace a určení bodu Bodem je měřický hřeb Bod byl určen MNČ		Nadm. výška (Bpv)		
Poznámka:		Nárys nebo detail		
Bod 610	Bod zřídil (jméno, rok): Pazdera, Punčochářová 2014	y	745 882,45	SM5
Verze:		x	1037 825,15	Místopisný náčrt S
Popis, způsob stabilizace a určení bodu Bodem je měřický hřeb Bod byl určen MNČ		Nadm. výška (Bpv)		
Poznámka:		Nárys nebo detail		

Příloha č. 8

GEODETICKÉ ÚDAJE O BODECH PODROBNÉHO POLOHOVÉHO BODOVÉHO POLE

Kat. území: Suchdol

Obec: Praha 6

Strana: 8

Bod 611	Bod zřídil (jméno, rok): Pazdera, Punčochářová 2014	y	745 878,63	SM5
Verze:		x	1037 831,06	Místopisný náčrt S ↑
Popis, způsob stabilizace a určení bodu Bodem je měřický hřeb Bod byl určen MNČ		Nadm. výška (Bpv)		
Poznámka:		Nárys nebo detail		
Bod 612	Bod zřídil (jméno, rok): Pazdera, Punčochářová 2014	y	745 879,76	SM5
Verze:		x	1037 901,15	Místopisný náčrt S ↑
Popis, způsob stabilizace a určení bodu Bodem je měřický hřeb Bod byl určen MNČ		Nadm. výška (Bpv)		
Poznámka:		Nárys nebo detail		
Bod 613	Bod zřídil (jméno, rok): Pazdera, Punčochářová 2014	y	745 875,66	SM5
Verze:		x	1037 905,16	Místopisný náčrt S ↑
Popis, způsob stabilizace a určení bodu Bodem je měřický hřeb Bod byl určen MNČ		Nadm. výška (Bpv)		
Poznámka:		Nárys nebo detail		

Příloha č. 9

GEODETICKÉ ÚDAJE O BODECH PODROBNÉHO POLOHOVÉHO BODOVÉHO POLE

Kat. území: Suchdol

Obec: Praha 6

Strana: 9

Bod 619	Bod zřídil (jméno, rok): Pazdera, Punčochářová 2014	y	745 825,24	SM5
Verze:		x	1037 820,11	Místopisný náčrt
Popis, způsob stabilizace a určení bodu Bodem je měřický hřeb Bod byl určen MNČ		Nadm. výška (Bpv)		
Poznámka:		Nárys nebo detail		
Bod 620	Bod zřídil (jméno, rok): Pazdera, Punčochářová 2014	y	745 828,96	SM5
Verze:		x	1037 820,26	Místopisný náčrt
Popis, způsob stabilizace a určení bodu Bodem je měřický hřeb Bod byl určen MNČ		Nadm. výška (Bpv)		
Poznámka:		Nárys nebo detail		
Bod 621	Bod zřídil (jméno, rok): Pazdera, Punčochářová 2014	y	745 848,64	SM5
Verze:		x	1037 832,77	Místopisný náčrt
Popis, způsob stabilizace a určení bodu Bodem je měřický hřeb Bod byl určen MNČ		Nadm. výška (Bpv)		
Poznámka:		Nárys nebo detail		

Příloha č. 10

Elipsy chyb

