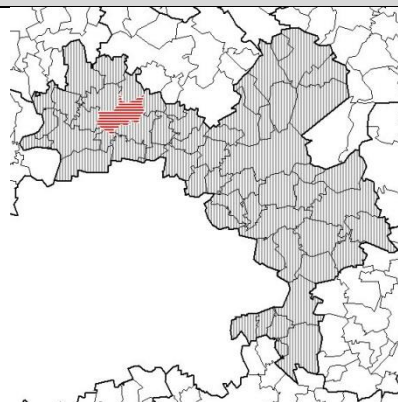


BAŠŤ

Počet obyvatel skutečný: 2 962
Počet nových obyvatel: 586
Počet obyvatel celkem: 3 548
Typ obce nyní: B
Typ obce po naplnění ploch: B
Počet MŠ: 1 (naplněnost 100% - 98 dětí)
Počet dětí MŠ po naplnění ploch: 127
Počet ZŠ: 0
Počet dětí ZŠ po naplnění ploch: 161



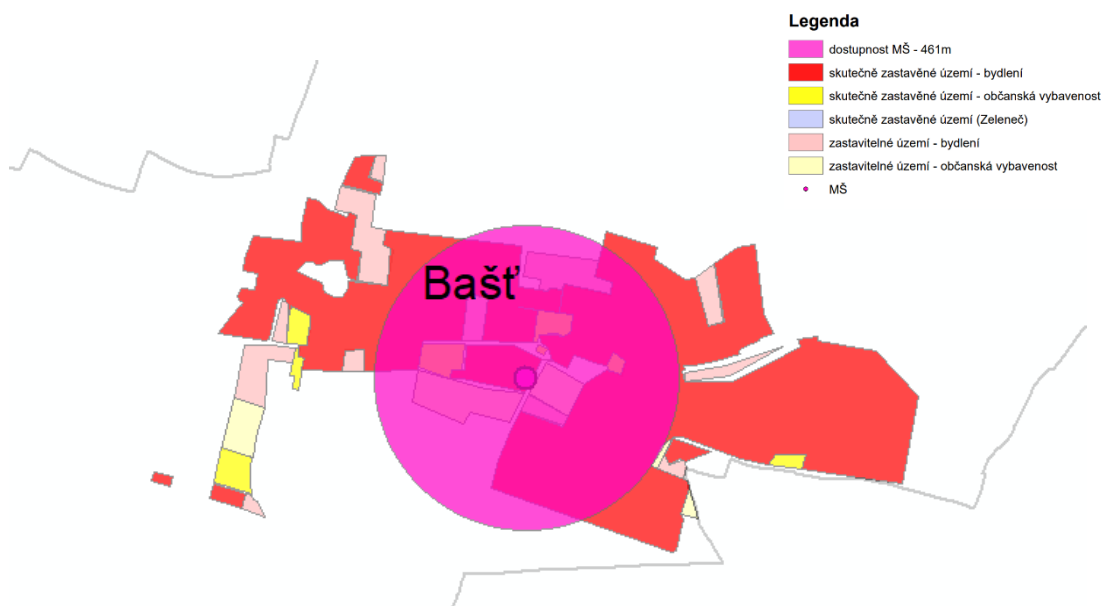
Sousední obce: Bořanovice, Líbeznice, Zlonín, Předboj, Panenské Břežany, Klíčany, Klecany, Sedlec

MATEŘSKÁ ŠKOLA

V Bašti je jedna mateřská škola se 100 % naplněností. Z níže uvedeného obrázku vyplývá, že již stávající dostupnost je nedostatečná zejména pro stávající zastavěnou část ve východní části obce, nicméně MŠ je umístěna v centrální části obce, kde je snaha o srovnatelnou dostupnost i pro okrajové části obce.

Zastavitelné plochy převážně doplňují zastavěné území obce a jejich naplněním se počet obyvatel zřetelně nezvyšuje.

Doporučení: zkapacitnění stávající MŠ, vymezení plochy pro MŠ ve východní části obce v ÚP, zajištění kvalitní návaznosti okrajových částí obce.

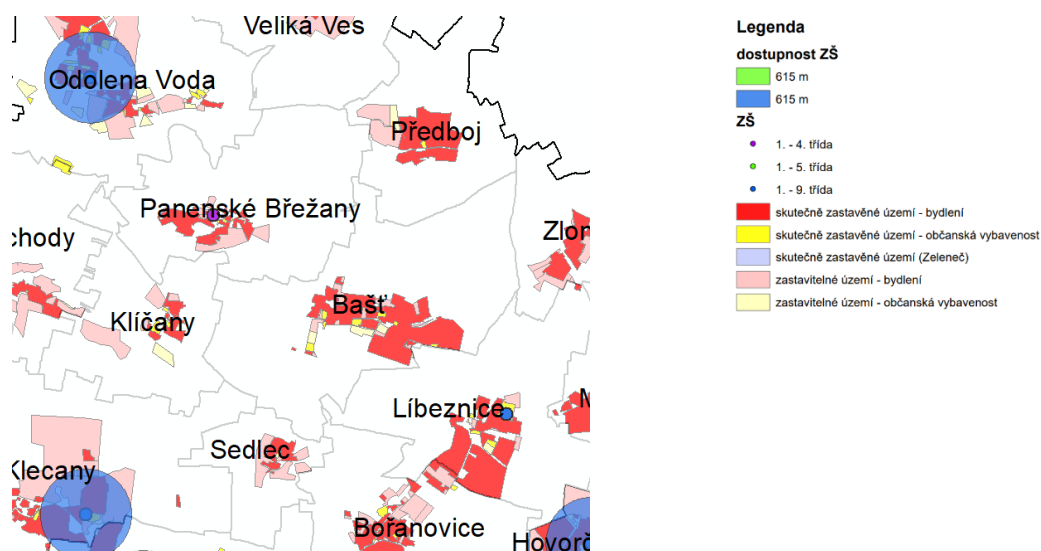


ZÁKLADNÍ ŠKOLA

V Bašti není základní škola a děti tak spádují především do sousedních Líbeznic a do Odoleny Vody, přitom by měla být spádovost vzhledem k typu obce a počtu obyvatel nyní 800 m pro 1. - 5. třídu – obec má nárok na vybudování 1. stupně vzhledem k počtu obyvatel nad 2000. 2. stupeň má mít dostupnost 30 minut veřejnou hromadnou dopravou (dále jen „VHD“), což splňuje, jelikož Odolena Voda i Líbeznice jsou v této dostupnosti.

Při naplnění zastavitelných ploch se podmínky stanovené vyhláškou oproti současnému stavu nezmění.

Doporučení: výstavba ZŠ pro 1. stupeň, nejlépe v centrální části obce v rámci ploch určených jako občanské vybavení. Vzhledem ke své poloze a potřebě okolních obcí by se nabízela i svazková škola pro 1. i 2. stupeň pro obce Předboj, Zlonín, Měšice, Sedlec, Bořanovice, Klíčany.



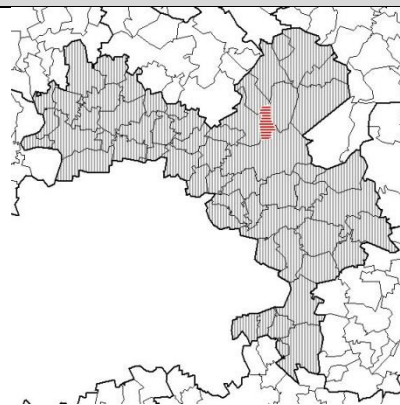
V Bašti je knihovna.

KATEGORIZACE OBCE:

5. Obec, která se rozvíjí a zároveň nemá dostatečné kapacity občanské vybavenosti – je třeba umístit/zkapacitnit základní občanské vybavení pro kvalitní život v obci.

BOREK

Počet obyvatel skutečný: 373
Počet nových obyvatel: 185
Počet obyvatel celkem: 558
Typ obce nyní: B
Typ obce po naplnění ploch: B
Počet MŠ: 0
Počet dětí MŠ po naplnění ploch: 20
Počet ZŠ: 0
Počet dětí ZŠ po naplnění ploch: 25



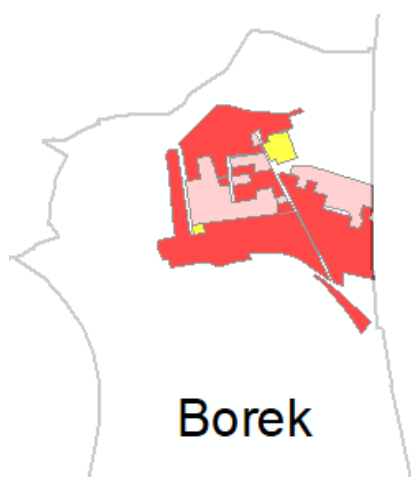
Sousední obce: Záryby, Křenek, Lhota, Brandýs nad Labem-Stará Boleslav

MATEŘSKÁ ŠKOLA

Borek nemá mateřskou školu, dle metodiky je stanovena stávající dostupnost na 600 m, což nesplňuje, zároveň ale nesplňuje minimální počet obyvatel pro umístění MŠ v obci.

Po zastavění vymezených zastavitelných ploch bude splněn minimální počet obyvatel pro výstavbu mateřské školy, nicméně obec nemá vymezené plochy pro výstavbu občanského vybavení.

Doporučení: změna ÚP s vymezením plochy pro MŠ v centrální části obce.



Legenda

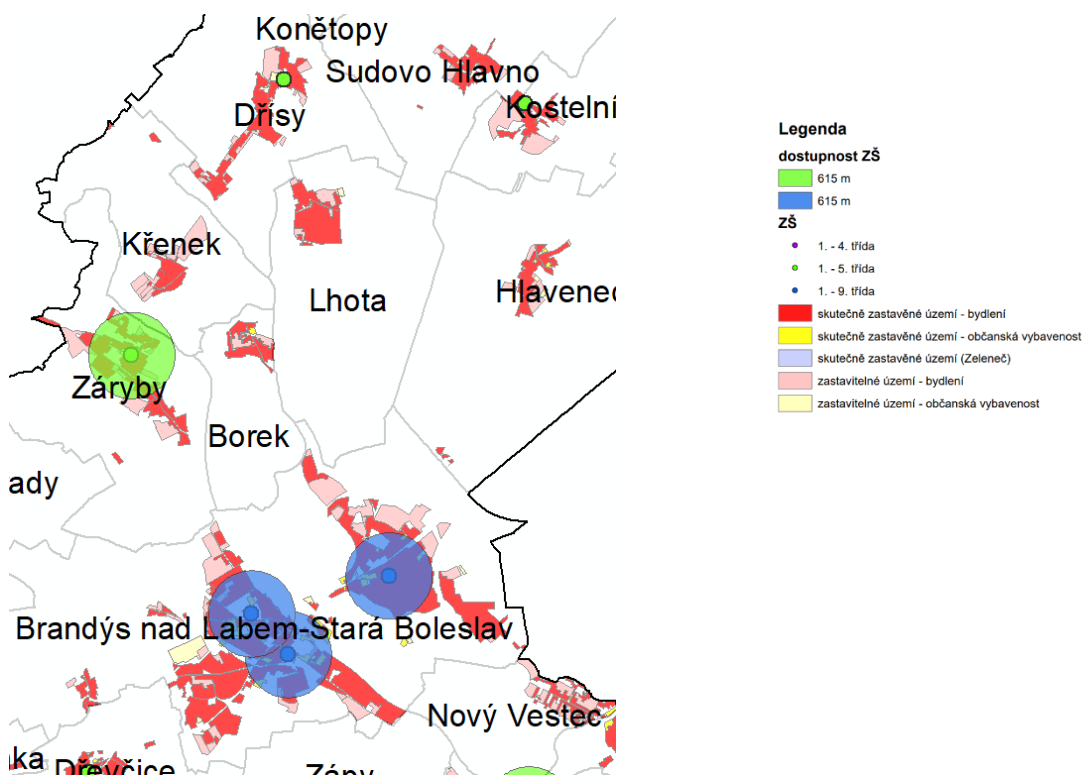
- dostupnost MŠ - 461m
- skutečné zastavěné území - bydlení
- skutečné zastavěné území - občanská vybavenost
- skutečné zastavěné území (Zeleneč)
- zastavitelné území - bydlení
- zastavitelné území - občanská vybavenost
- MŠ

ZÁKLADNÍ ŠKOLA

Dostupnost je stanovena pro Borek dle metodiky na 30 minut VHD, jak pro 1., tak i pro 2. stupeň ZŠ. V Borku není ZŠ, momentálně děti z obce spádují do Dřísy a do Brandýsa nad Labem, což je v odpovídající dostupnosti.

Při naplnění zastavitelných ploch se podmínky stanovené vyhláškou oproti současnému stavu nezmění.

Doporučení: ponechat stávající stav, případně participace se Záryby, pokud budou mít dostatečné kapacity.

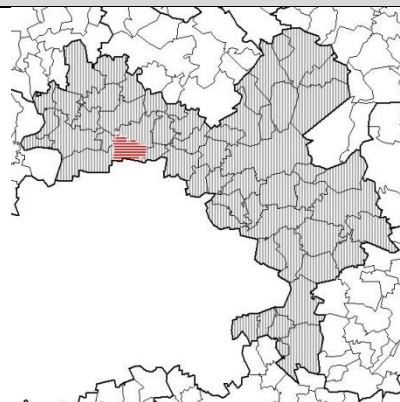


KATEGORIZACE OBCE:

5. Obec, která se rozvíjí a zároveň nemá dostatečné kapacity občanské vybavenosti – je třeba umístit/zkapacitnit základní občanské vybavení pro kvalitní život v obci.

BOŘANOVICE

Počet obyvatel skutečný: 1 022
Počet nových obyvatel: 1 596
Počet obyvatel celkem: 2 618
Typ obce nyní: B
Typ obce po naplnění ploch: B
Počet MŠ: 0
Počet dětí MŠ po naplnění ploch: 93
Počet ZŠ: 0
Počet dětí ZŠ po naplnění ploch: 119

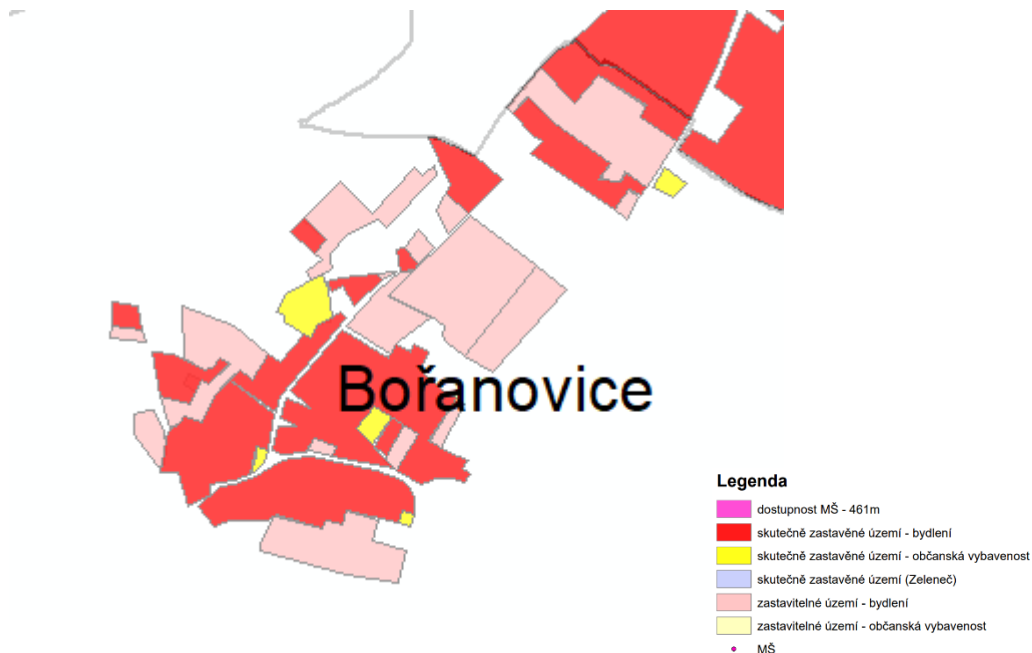


Sousední obce: Praha, Zdiby, Sedlec, Bašť, Líbeznice, Hovorčovice

MATEŘSKÁ ŠKOLA

Bořanovice nemají mateřskou školu, přitom by měly mít již nyní, vzhledem k množství vymezených ploch je jasné i velké navýšení počtu dětí.

Doporučení: změna ÚP s vymezením plochy pro MŠ, následná výstavba MŠ v centrální části obce, aby byla maximálně splněna dostupnost, popř. snížení počtu vymezených zastavitelných ploch.

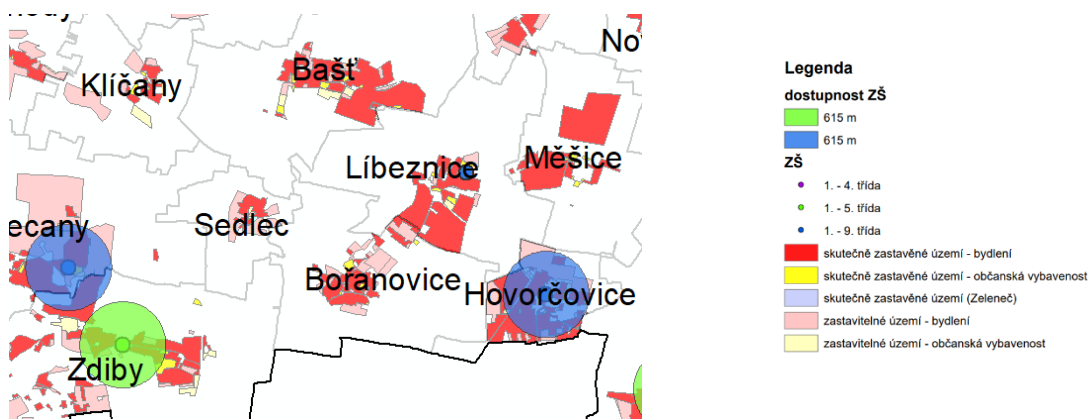


ZÁKLADNÍ ŠKOLA

Dostupnost je stanovena pro Borek dle metodiky na 30 minut VHD, jak pro 1., tak i pro 2. stupeň ZŠ. V Bořanovicích není ZŠ, momentálně děti z obce spádují do Líbeznic, což je v odpovídající dostupnosti.

Při naplnění všech zastavitelných ploch se změní podmínka dostupnosti pro 1. Stupeň, a to na 800 m. Obec nemá vymezené plochy pro stavbu ZŠ.

Doporučení: změna ÚP, výstavba ZŠ pro 1. stupeň, jak jsem již psala u Baště, je možné umístění svazkové školy i pro okolní obce, a tak zlepšení kapacit ZŠ v tomto území.



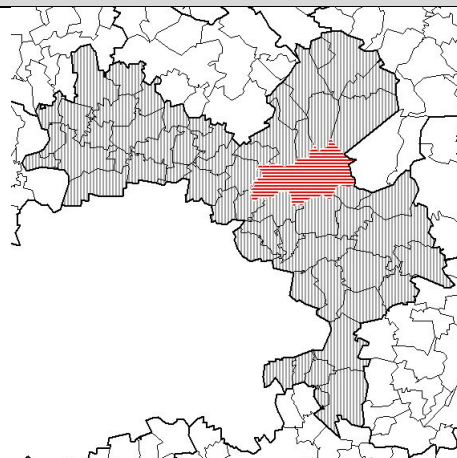
V Bořanovicích se nachází knihovna a domov důchodců/dům s pečovatelskou službou.

KATEGORIZACE OBCE:

5. Obec, která se rozvíjí a zároveň nemá dostatečné kapacity občanské vybavenosti – je třeba umístit/zkapacitnit základní občanské vybavení pro kvalitní život v obci.

BRANDÝS NAD LABEM-STARÁ BOLESLAV

Počet obyvatel skutečný: 19 365
Počet nových obyvatel: 6 624
Počet obyvatel celkem: 25 989
Typ obce nyní: A
Typ obce po naplnění ploch: A
Počet MŠ: 6 (naplněnost 100% - 621 dětí)
Počet dětí MŠ po naplnění ploch: 928
Počet ZŠ: 3 – 2. stupeň (naplněnost 97% - 2 430 dětí)
Počet dětí ZŠ po naplnění ploch: 1 115



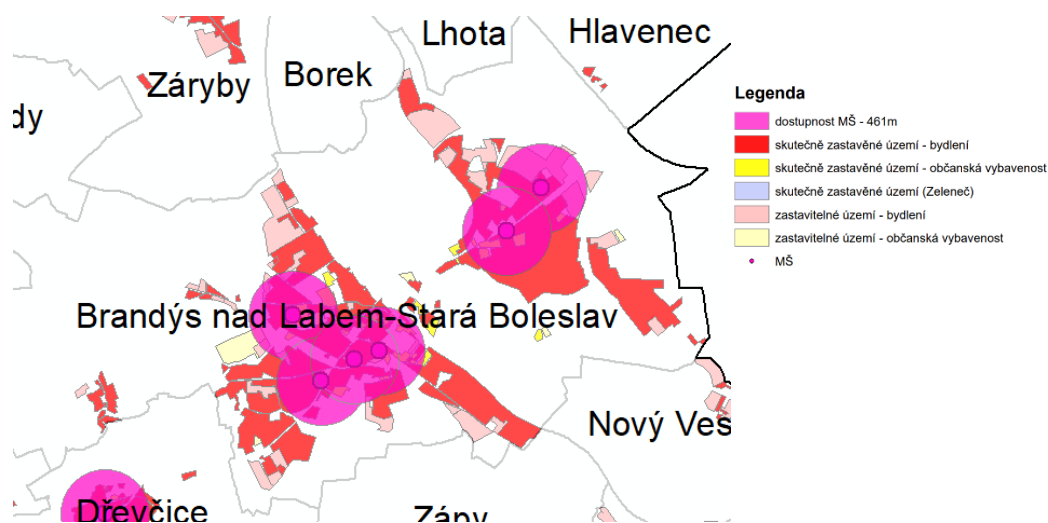
Sousední obce: Záryby, Borek, Lhota, Hlavenec, Skorkov, Polerady, Brázdím, Nový Vestec, Zápy, Dřevčice, Podolanka

MATEŘSKÁ ŠKOLA

Brandýs nad Labem-Stará Boleslav má celkem 6 mateřských škol, ovšem již nyní mají 100 % naplněnost. Dostupnost je již nyní nedostatečná v částech směrem na Novou Ves a Zápy. V k. ú. Popovice u Brandýsa nad Labem je dostupnost 30 minut, která je splněna.

Zastavitelné území se nachází především v severozápadních částech obou souměstí. Nejsou zde ovšem vymezeny plochy pro občanské vybavení.

Doporučení: změna ÚP s vymezením plochy pro MŠ, tak aby byla maximálně splněna dostupnost, zkapacitnění stávajících MŠ, případně zrušení vymezených ploch pro bydlení.

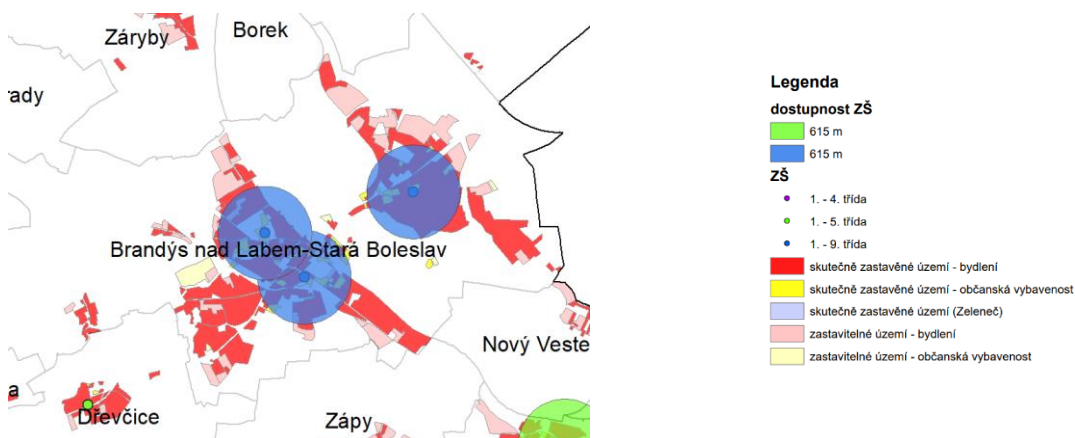


ZÁKLADNÍ ŠKOLA

Brandýs nad Labem-Stará Boleslav spadá svým typem do dostupnosti pro 1. stupeň 600 m a pro 1. i 2. stupeň 800 m. Všechny 3 školy v tomto souměstí jsou 1. i 2. stupně. Pro k. ú. Popovice u Brandýsa nad Labem je stanovena dostupnost 30 min. VHD, která je splněna. V Brandýse i ve Staré Boleslavi jsou školy umístěny v centrálních částech, a tak je maximální snaha o dodržení dostupnosti, odlehlé části pravidelně obsluhuje VHD. Stávající i budoucí kapacita je pro potřeby města dostatečná – kapacita ZŠ je jednou taková, co je potřeba. Důvodem naplněnosti ZŠ je spádovost obcí v dostupnosti, ty by měly i v jejich zájmu participovat na případném zkapacitnění ZŠ.

Při naplnění zastavitelných ploch se podmínky stanovené vyhláškou oproti současnému stavu nezmění. Vymezení zastavitelných ploch podél Labe nesplňuje dostupnost. Výstavba svazkové školy po obou stranách Labe by byla přínosem nejen pro město, ale i pro okolní obce.

Doporučení: výstavba ZŠ v jižní části Brandýsa nad Labem ve vymezené ploše, nejlépe jako svazkové školy i pro okolní obce, zvážení vymezení zastavitelných ploch podél Labe a možnost výstavby svazkové ZŠ i ve Staré Boleslavi.



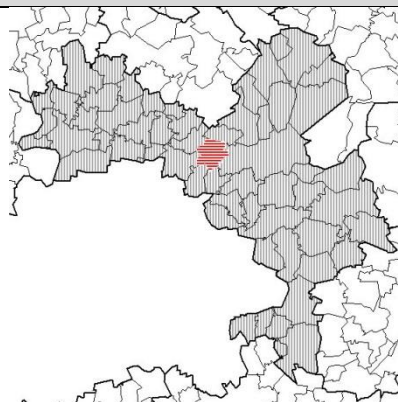
V Brandýse nad Labem se také nachází Gymnázium J. S. Machara, Střední zemědělská škola a ZUŠ. Je zde budova Pedagogické fakulty Univerzity Karlovy. Dále jsou zde umístěny knihovny a 2 domovy důchodců/**domy** s pečovatelskou službou.

KATEGORIZACE OBCE:

5. Obec, která se rozvíjí a zároveň nemá dostatečné kapacity občanské vybavenosti – je třeba umístit/zkapacitnit základní občanské vybavení pro kvalitní život v obci.

BRÁZDIM

Počet obyvatel skutečný: 678
Počet nových obyvatel: 431
Počet obyvatel celkem: 1 109
Typ obce nyní: D
Typ obce po naplnění ploch: B
Počet MŠ: 1 (naplněnost 100% - 25 dětí)
Počet dětí MŠ po naplnění ploch: 40
Počet ZŠ: 1 – 1. st. (naplněnost 68% - 34 dětí)
Počet dětí ZŠ po naplnění ploch: 84



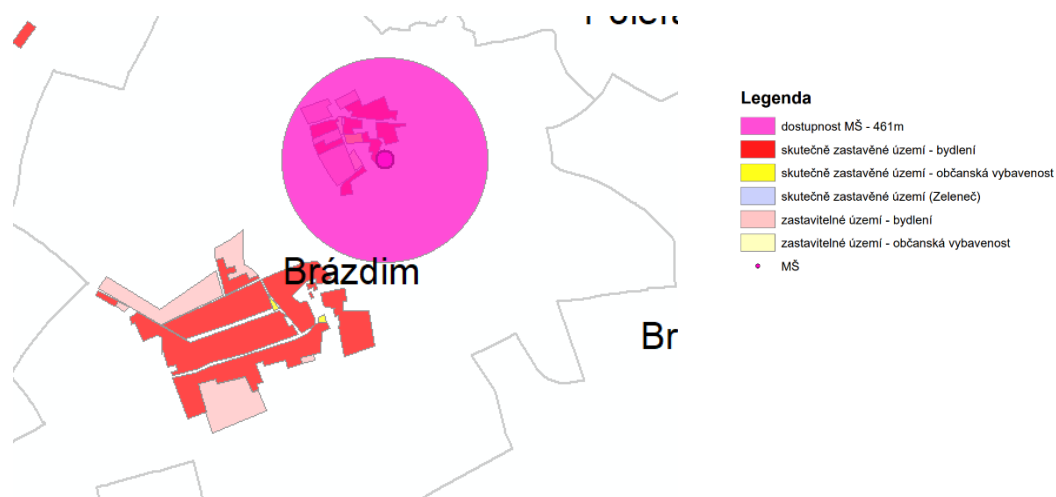
Sousední obce: Polerady, Sluhy, Veleň, Přezletice, Podolanka, Brandýs nad Labem - Stará Boleslav

MATEŘSKÁ ŠKOLA

V Brázdími je mateřská škola, která již nyní je naplněna ze 100 %. Stávající dostupnost je stanovena na 30 minut VHD, což je splněno, jelikož je MŠ přímo v obci, i když pouze v její části.

Při naplnění ploch bude obec již typu B a mění se tím i dostupnost na 600 m. Pro část obce je splněna dostupnost, pro část obce nikoliv.

Doporučení: změna ÚP s vymezením plochy pro MŠ, tak aby byla maximálně splněna dostupnost, zkapacitnění stávajících MŠ. Z ekonomického hlediska je asi pochopitelné pouze zkapacitnění a zajištění propojení VHD obou sídel.

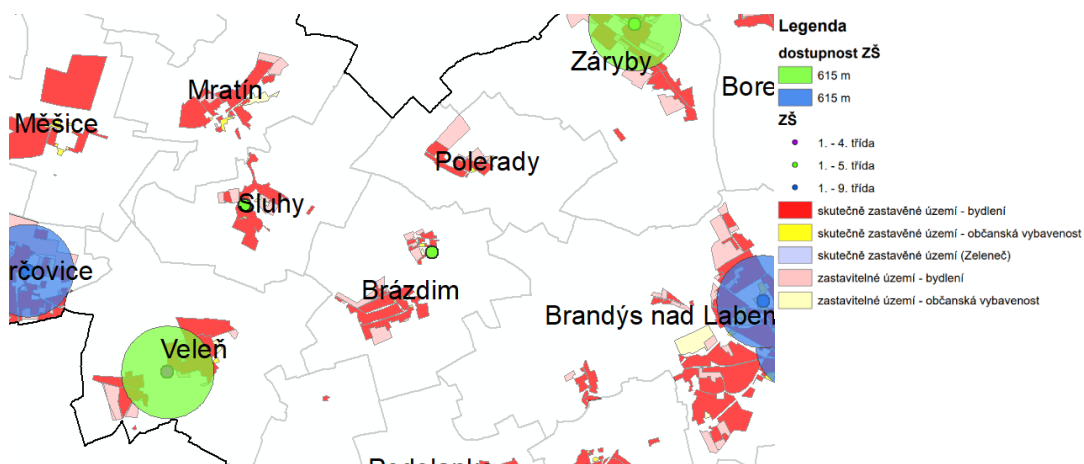


ZÁKLADNÍ ŠKOLA

Dostupnost je stanovena pro Brázdím dle metodiky na 30 minut VHD, jak pro 1., tak i pro 2. stupeň ZŠ. Jelikož je v Brázdími 1. stupeň ZŠ, je dostupnost pro tento stupeň zajištěna. 2. stupeň spadáje do blízkého Brandýsa nad Labem.

Při naplnění zastavitelných ploch se podmínky stanovené vyhláškou oproti současnému stavu nezmění.

Doporučení: podílet se na participaci v případě navyšování kapacit pro 2. stupeň ZŠ.

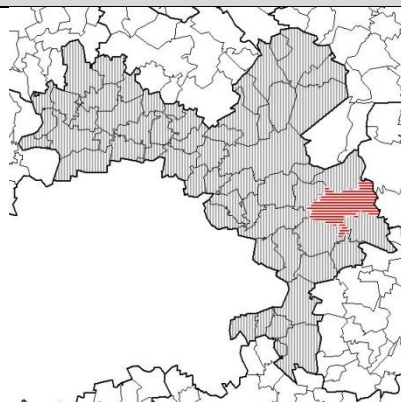


KATEGORIZACE OBCE:

5. Obec, která se rozvíjí a zároveň nemá dostatečné kapacity občanské vybavenosti – je třeba umístit/zkapacitnit základní občanské vybavení pro kvalitní život v obci.

ČELÁKOVICE

Počet obyvatel skutečný: 12 600
Počet nových obyvatel: 8 454
Počet obyvatel celkem: 21 053
Typ obce nyní: A
Typ obce po naplnění ploch: A
Počet MŠ: 3 (naplněnost 97% - 484 dětí)
Počet dětí MŠ po naplnění ploch: 752
Počet ZŠ: 2 – 2. st. (naplněnost 89% - 1 450 dětí)
Počet dětí ZŠ po naplnění ploch: 768



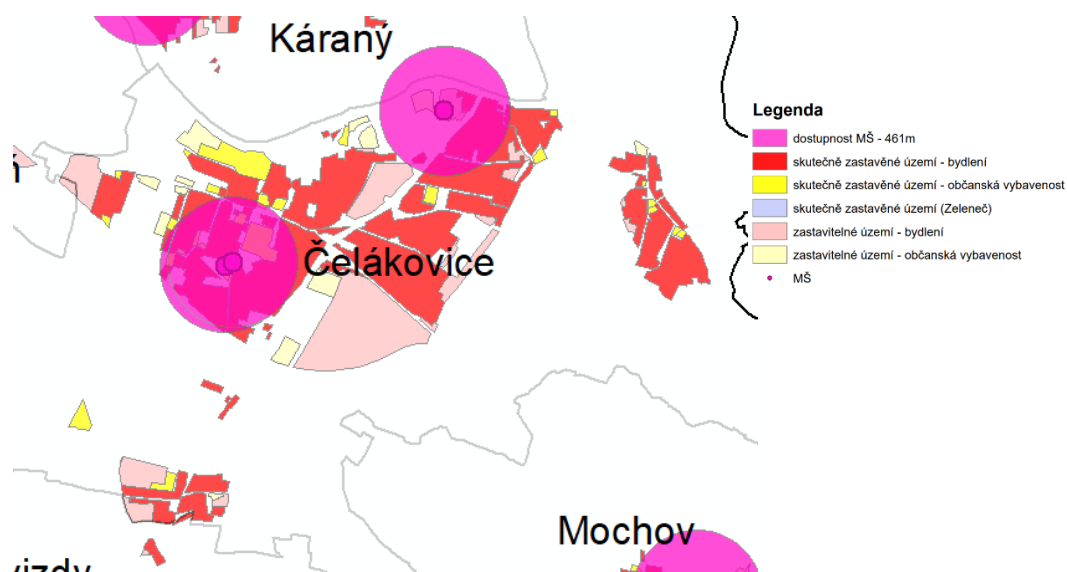
Sousední obce: Káraný, Lázně Toušeň, Zeleneč, Nehvizdy, Vyšehořovice, Mochov, Přerov nad Labem, Lysá nad Labem

MATEŘSKÁ ŠKOLA

V Čelákovicích jsou 3 mateřské školy, všechny mají stávající naplněnost přes 94 %. Dostupnost MŠ je stanovena na 600 m, což není splněno již pro stávající plochy bydlení. Části Záluží a Císařská Kuchyně mají dostupnost stanovenou na 30 minut VHD, což je splněno.

Vymezené plochy značně navýší počet obyvatel. Je třeba zvážit navýšení, a především výstavbu MŠ v jihocentrální části města.

Doporučení: výstavba MŠ na vymezených plochách u nádraží, tak aby byla zlepšena dostupnost i pro stávající zastavěné plochy.

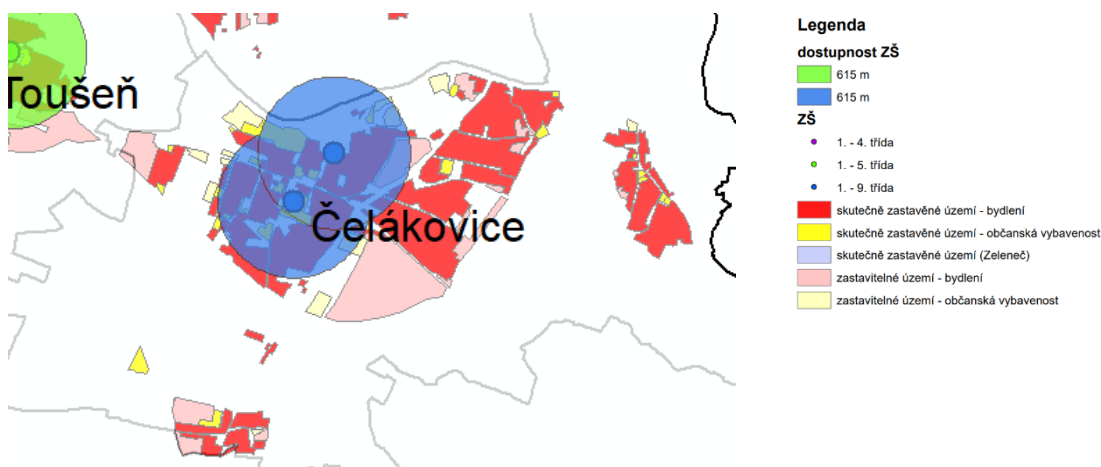


ZÁKLADNÍ ŠKOLA

Město Čelákovice spadá svým typem do dostupnosti pro 1. stupeň 600 m a pro 1. i 2. stupeň 800 m. Obě školy v tomto městě jsou 1. i 2. stupně. V Čelákovících jsou školy umístěny v centrální část, a tak je maximální snaha o dodržení dostupnosti, odlehlé části pravidelně obsluhuje VHD. Stávající i budoucí kapacita je pro potřeby města dostatečná – kapacita ZŠ je jednou taková, co je potřeba. Důvodem naplněnosti ZŠ je spádovost obcí v dostupnosti, ty by měly i v jejich zájmu participovat na případném zkapacitnění ZŠ. Části Záluží a Sedlčánky splňují dostupnost 30 minut VHD.

Při naplnění zastavitelných ploch se podmínky stanovené vyhláškou oproti současnému stavu nezmění. Vymezení zastavitelných ploch podél Labe nesplňuje dostupnost.

Doporučení: výstavba ZŠ v jižní části ve vymezené ploše, nejlépe jako svazkové školy i pro okolní obce, zároveň zvážení vymezení zastavitelných ploch v jižní části města.



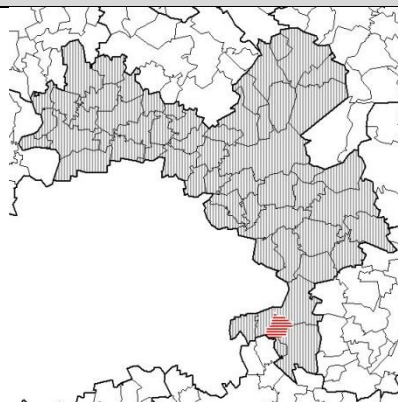
V Čelákovících se také nachází gymnázium a ZUŠ. Je zde umístěna knihovna a 2 domovy důchodců/**domy** s pečovatelskou službou.

KATEGORIZACE OBCE:

5. Obec, která se rozvíjí a zároveň nemá dostatečné kapacity občanské vybavenosti – je třeba umístit/zkapacitnit základní občanské vybavení pro kvalitní život v obci.

DOBROČOVICE

Počet obyvatel skutečný: 327
Počet nových obyvatel: 196
Počet obyvatel celkem: 523
Typ obce nyní: B
Typ obce po naplnění ploch: B
Počet MŠ: 0
Počet dětí MŠ po naplnění ploch: 19
Počet ZŠ: 0
Počet dětí ZŠ po naplnění ploch: 24



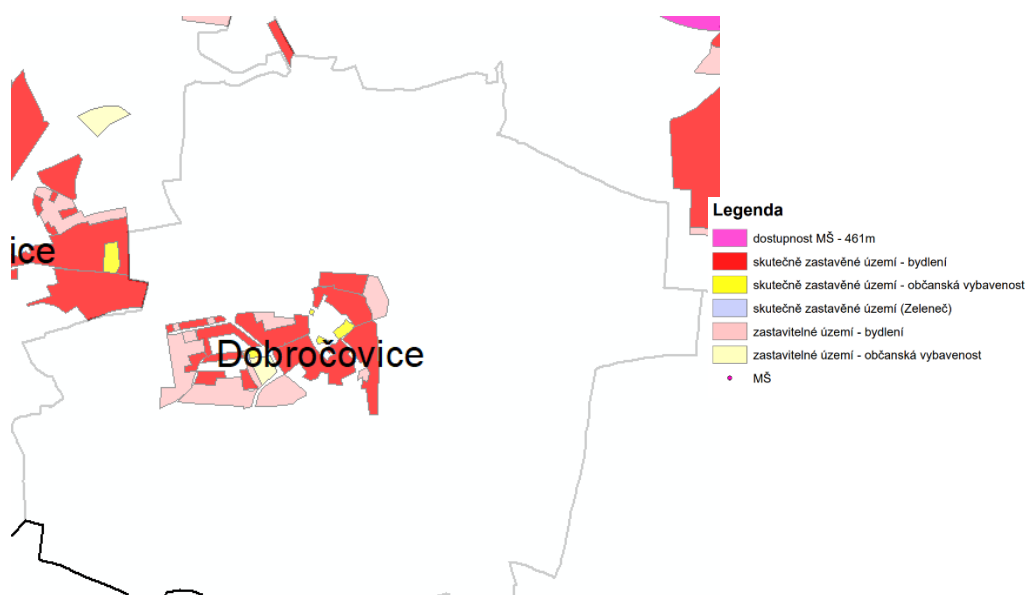
Sousední obce: Květnice, Úvaly, Škvorec, Zkatá a Sluštice

MATEŘSKÁ ŠKOLA

V Dobročovicích není mateřská škola, jelikož ani nemá obec 420 obyvatel pro výstavbu, dostupnost je dle typu obce B stanovena na 600 m, což znamená, že by zde MŠ měla být. Nicméně děti nyní dojíždí nejspíše do okolních obcí – Úvaly, Sibřina, Škvorec.

S růstem počtu obyvatel je umožněn i nárok na vybudování MŠ. Dobročovice mají vymezenou plochu pro OV v centrální části obce, čím by byla splněna dostupnost pro většinu obce.

Doporučení: výstavba MŠ na vymezené ploše v centru obce.

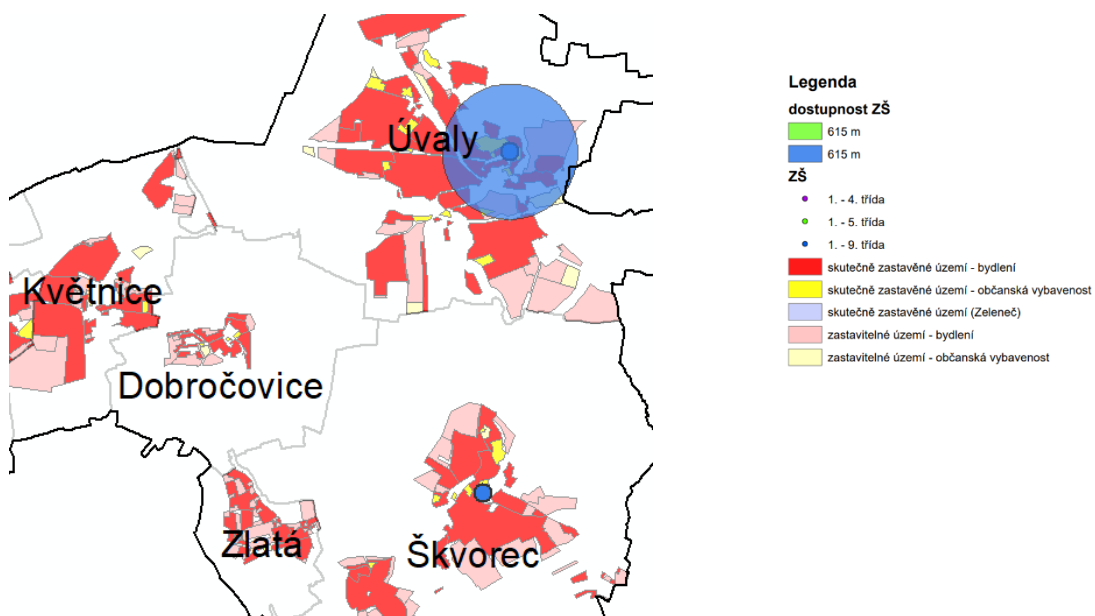


ZÁKLADNÍ ŠKOLA

Dostupnost je stanovena pro obec dle metodiky na 30 minut VHD, jak pro 1., tak i pro 2. stupeň ZŠ. V Dobročovicích není ZŠ, děti z Dobročovic nyní dojíždí do Úval, kde je naplněnost 96 %.

Při naplnění zastavitelných ploch se podmínky stanovené vyhláškou oproti současnému stavu nezmění.

Doporučení: participace s městem Úvaly, dle dostupných informací je v plánu výstavba svazkové školy.

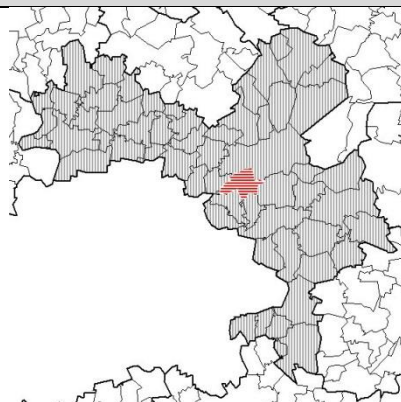


KATEGORIZACE OBCE:

5. Obec, která se rozvíjí a zároveň nemá dostatečné kapacity občanské vybavenosti – je třeba umístit/zkapacitnit základní občanské vybavení pro kvalitní život v obci.

DŘEVČICE

Počet obyvatel skutečný: 978
Počet nových obyvatel: 118
Počet obyvatel celkem: 1 095
Typ obce nyní: B
Typ obce po naplnění ploch: B
Počet MŠ: 1 (naplněnost 92% - 36 dětí)
Počet dětí MŠ po naplnění ploch: 39
Počet ZŠ: 1 – 1. st. (naplněnost 94% - 47 dětí)
Počet dětí ZŠ po naplnění ploch: 50



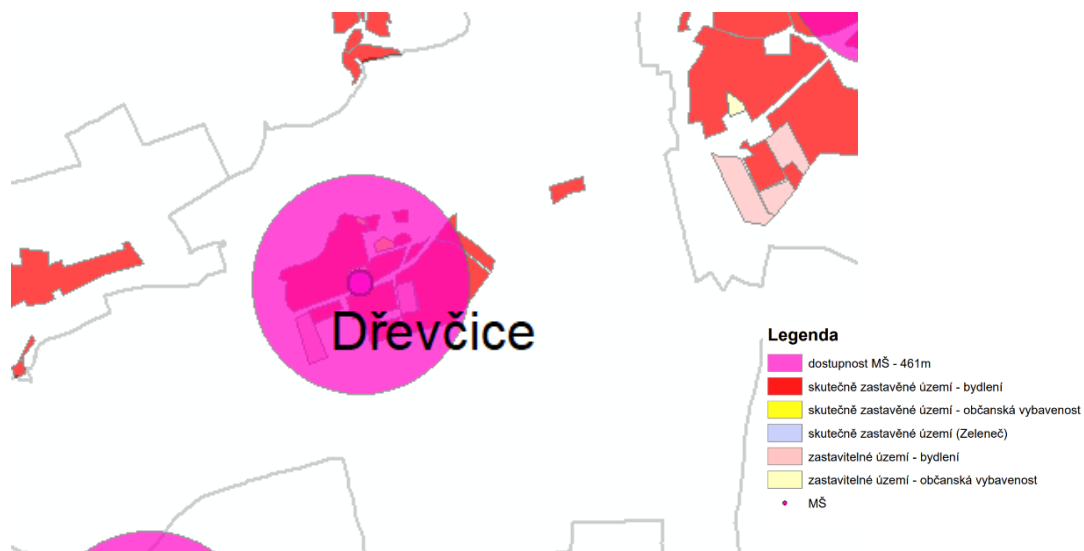
Sousední obce: Brandýs nad Labem - Stará Boleslav, Zápy, Svémyslice, Jenštejn, Podolanka

MATEŘSKÁ ŠKOLA

V Dřevčicích je mateřská škola, která odpovídá dostupnosti 600 m, až na drobné výjimky.

Po naplnění ploch nedojde k přílišnému růstu počtu obyvatel, bude dostupnost a počet obyvatel stále dostatečná.

Doporučení: reagovat až na případné vymezení nových ploch pro bydlení v ÚP.

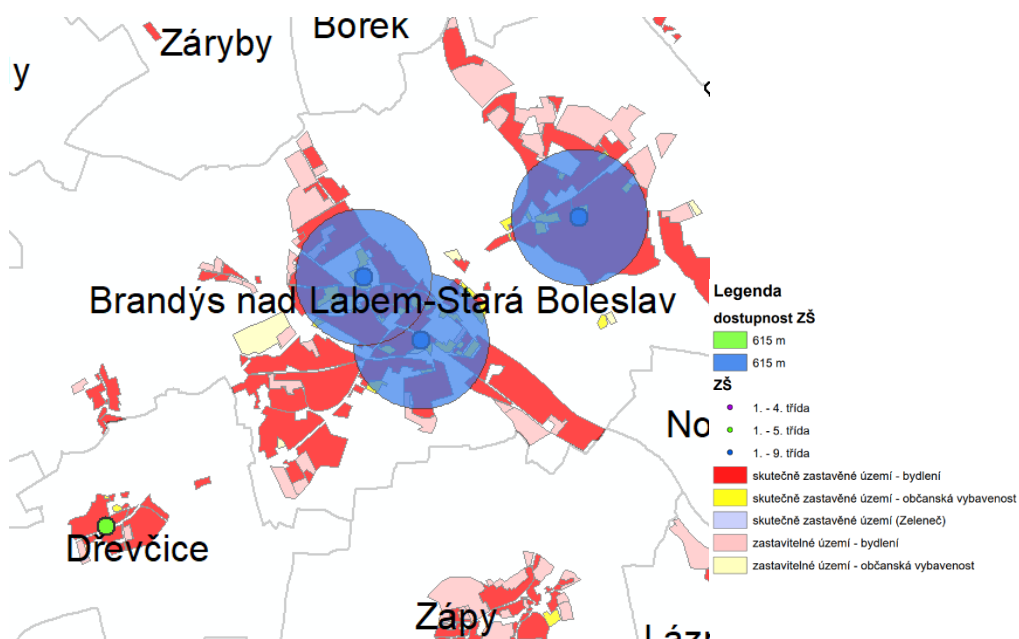


ZÁKLADNÍ ŠKOLA

Dostupnost je stanovena pro obec dle metodiky na 30 minut VHD, jak pro 1., tak i pro 2. stupeň ZŠ. Jelikož se v obci nachází 1. stupeň ZŠ, je podmínka splněna. 2. stupeň ZŠ spadáje především do sousedního Brandýsa nad Labem.

Při naplnění zastavitelných ploch se podmínky stanovené vyhláškou oproti současnému stavu nezmění.

Doporučení: podílet se na participaci v případě navyšování kapacit pro 2. stupeň ZŠ.



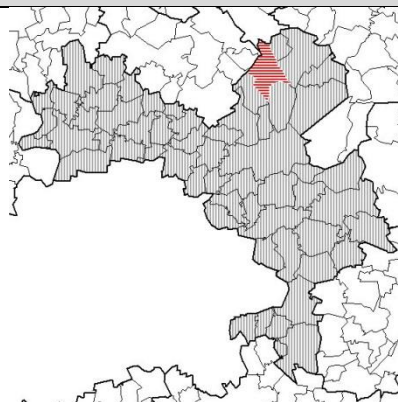
Nachází se zde také knihovna a domov důchodců/dům s pečovatelskou službou.

KATEGORIZACE OBCE:

1. Obec, která nemá rozvojové ambice a je stabilizovaná.

DŘÍSY

Počet obyvatel skutečný: 1 164
Počet nových obyvatel: 606
Počet obyvatel celkem: 1 770
Typ obce nyní: B
Typ obce po naplnění ploch: B
Počet MŠ: 1 (naplněnost 100% - 33 dětí)
Počet dětí MŠ po naplnění ploch: 63
Počet ZŠ: 1 – 1. st. (naplněnost 68% - 68 dětí)
Počet dětí ZŠ po naplnění ploch: 164



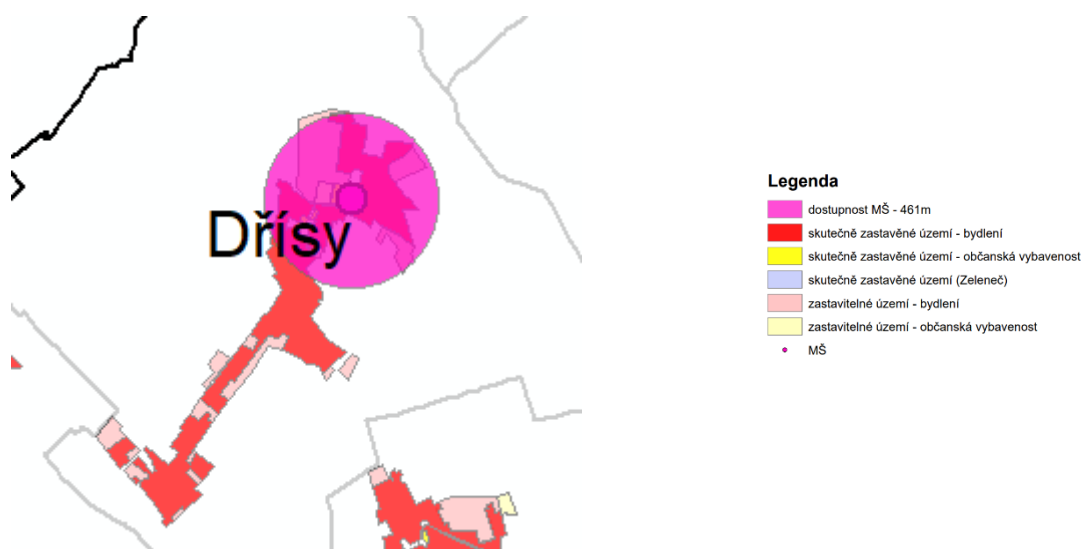
Sousední obce: Čečelice, Konětopy, Sudovo Hlavno, Lhota, Křenek, Ovčáry, Nedomice, Všetaty

MATEŘSKÁ ŠKOLA

V Dřísích je MŠ, ale již nyní je naplněna ze 100 %. Dostupnost 600 m taktéž není splněna pro stávající zástavbu jižním směrem.

Nové zastavitelné plochy jsou vymezeny především v dostupnosti 600 m od MŠ a dále v návaznosti na stávající zastavěné plochy jižním směrem, které již není nesplňují dostupnost.

Doporučení: zkapacitnění MŠ, případná výstavba nové pro lepší dostupnost je z ekonomického hlediska nepravděpodobná.

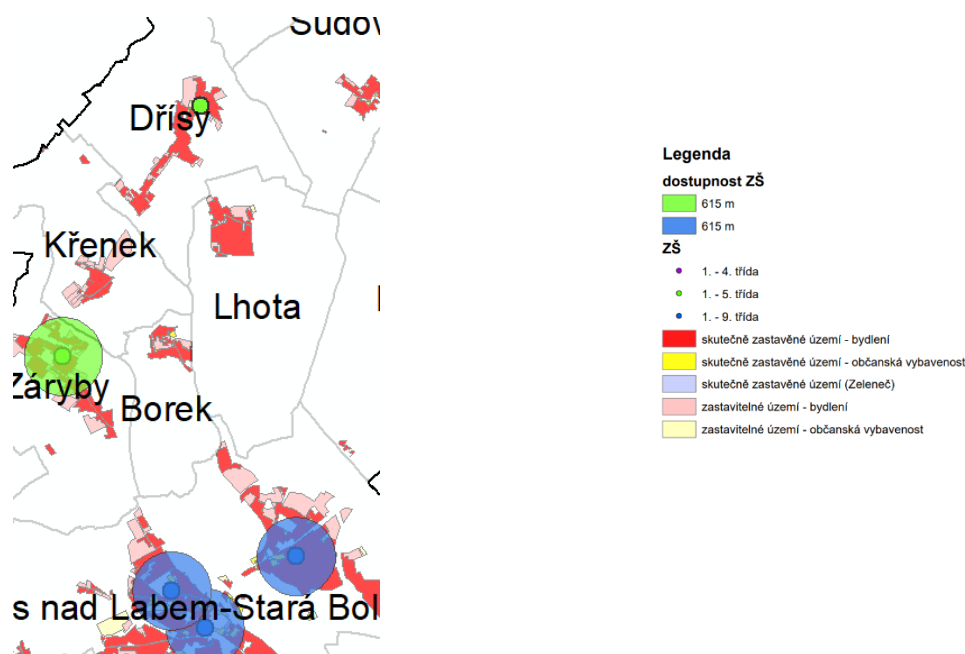


ZÁKLADNÍ ŠKOLA

Dostupnost je stanovena pro obec dle metodiky na 30 minut VHD, jak pro 1., tak i pro 2. stupeň ZŠ. Jelikož se v obci nachází 1. stupeň ZŠ, je podmínka splněna, kapacita ZŠ je dostatečná a je možno participovat s okolními obcemi. 2. stupeň ZŠ spadáje především do blízké Staré Boleslavi.

Při naplnění zastavitelných ploch se podmínky stanovené vyhláškou oproti současnému stavu nezmění.

Doporučení: podílet se na participaci v případě navyšování kapacit pro 2. stupeň ZŠ – možností je svazková škola ve Staré Boleslavi, zároveň nabídnout participaci okolním obcím v případě 1. stupně ZŠ.



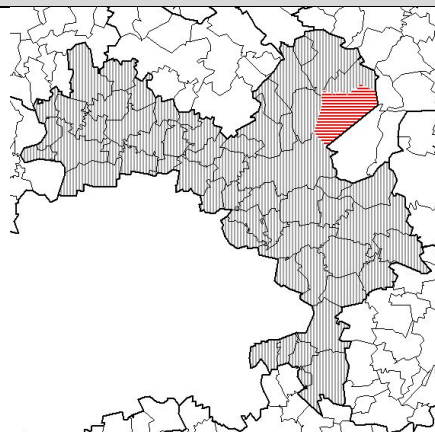
Je zde i knihovna.

KATEGORIZACE OBCE:

5. Obec, která se rozvíjí a zároveň nemá dostatečné kapacity občanské vybavenosti – je třeba umístit/zkapacitnit základní občanské vybavení pro kvalitní život v obci.

HLAVENEC

Počet obyvatel skutečný: 418
Počet nových obyvatel: 307
Počet obyvatel celkem: 725
Typ obce nyní: D
Typ obce po naplnění ploch: B
Počet MŠ: 0
Počet dětí MŠ po naplnění ploch: 26
Počet ZŠ: 0
Počet dětí ZŠ po naplnění ploch: 33



Sousední obce: Brandýs nad Labem - Stará Boleslav, Lhota, Sudovo Hlavno, Kostelní Hlavno, Tuřice, Skorkov

MATEŘSKÁ ŠKOLA

Nyní Hlavenec nemá MŠ a spadáje tak do Kostelního Hlavna nebo do Staré Boleslavi, jelikož je dostupnost stanovena na 30 min. VHD.

Po naplnění zastavěných ploch je potřeba vystavět MŠ, jelikož bude potřeba dostupnost 600 m. Dle nově zaregistrované územní studie a konzultace s obcí plánována výstavba MŠ v centrální části obce, kde bude tak nejlépe pokryta dostupnost pro všechny občany, součástí bude i domov s pečovatelskou službou.

Doporučení: výstavba MŠ na vymezené ploše.

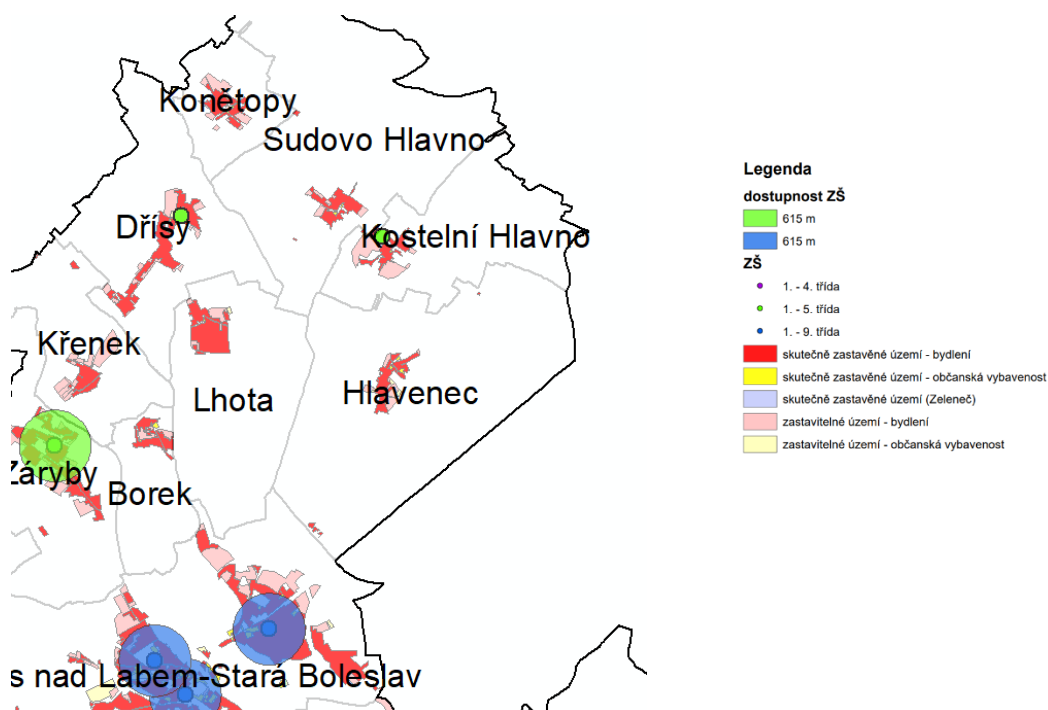


ZÁKLADNÍ ŠKOLA

Dostupnost je stanovena pro obec dle metodiky na 30 minut VHD, jak pro 1., tak i pro 2. stupeň ZŠ. V obci Hlavenec není ZŠ, děti momentálně spádují primárně do Staré Boleslavi. Okolní obce Kostelní Hlavno a Dřísy mají dostatečnou kapacitu pro 1. stupeň ZŠ a je v případě potřeby je vhodná participace.

Při naplnění zastavitelných ploch se podmínky stanovené vyhláškou oproti současnému stavu nezmění.

Doporučení: podílet se na participaci v případě navyšování kapacit pro 2. stupeň ZŠ ve Staré Boleslavi, participace s okolními obcemi v případě 1. stupně ZŠ.



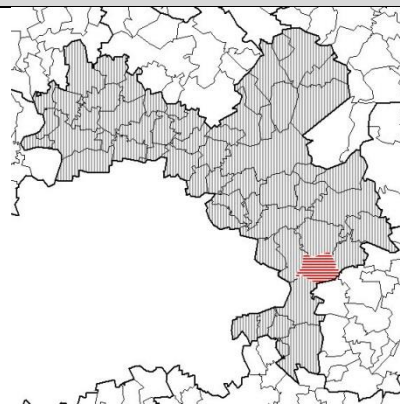
V Hlavenci se rovněž nachází knihovna.

KATEGORIZACE OBCE:

5. Obec, která se rozvíjí a zároveň nemá dostatečné kapacity občanské vybavenosti – je třeba umístit/zkapacitnit základní občanské vybavení pro kvalitní život v obci.

HOROUŠANY

Počet obyvatel skutečný: 1 635
Počet nových obyvatel: 1 245
Počet obyvatel celkem: 2 881
Typ obce nyní: B
Typ obce po naplnění ploch: B
Počet MŠ: 1 (naplněnost 100% - 40 dětí)
Počet dětí MŠ po naplnění ploch: 103
Počet ZŠ: 0
Počet dětí ZŠ po naplnění ploch: 131



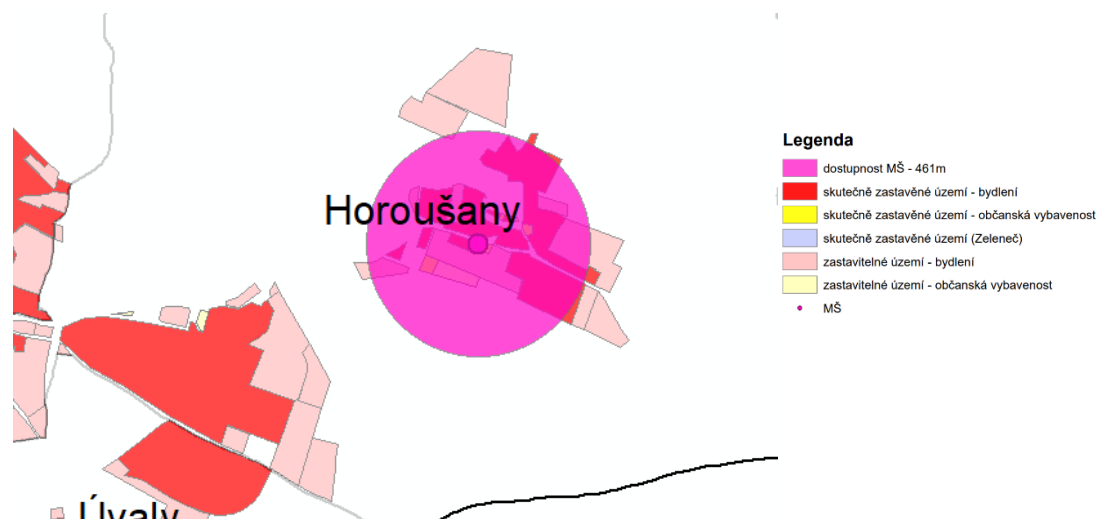
Sousední obce: Jirny, Nehvizdy, Vyšehořovice, Brežany II, Tuklaty a Úvaly

MATEŘSKÁ ŠKOLA

Obec Horoušany má 2 sídla. Jedno je v současné době pokryto stávající MŠ, druhé sídlo nesplňuje dostupnost 600 m.

Nově vymezené zastavitelné plochy se nachází většinou mimo dostupnost MŠ a zároveň bez blízkosti ploch pro možnost umístění MŠ.

Doporučení: zkapacitnit stávající MŠ pro jedno sídlo a výstavba MŠ pro druhé sídlo ve vymezené ploše.

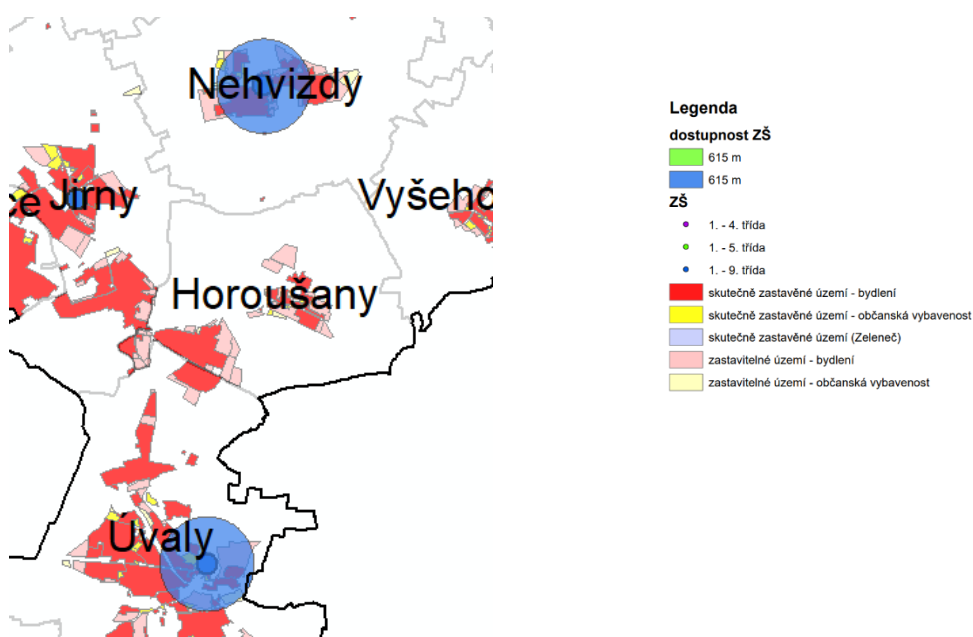


ZÁKLADNÍ ŠKOLA

Nyní je dostupnost stanovena metodikou na 30 minut VHD. V Horoušanech není ZŠ, děti z této obce tak dojíždí do sousedních Nehvizd, kde je i dostatečná kapacita.

Při naplnění zastavitelných ploch se podmínky stanovené vyhláškou změní – je možnost výstavby 1. stupně ZŠ a zároveň je stanovena dostupnost 800 m. Nicméně Horoušany jsou 2 oddělená sídla a zároveň kapacita ZŠ v Nehvizdech je dostatečná, proto je i vhodné zachovat tuto spádovost.

Doporučení: zachování participace s Nehvizdy.

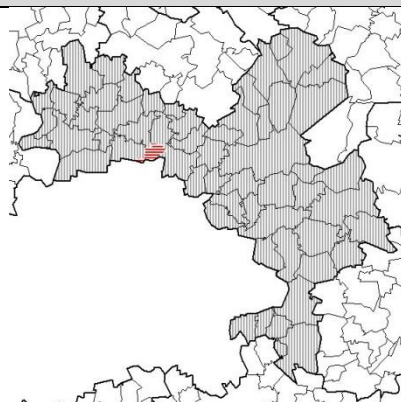


KATEGORIZACE OBCE:

5. Obec, která se rozvíjí a zároveň nemá dostatečné kapacity občanské vybavenosti – je třeba umístit/zkapacitnit základní občanské vybavení pro kvalitní život v obci.

HOVORČOVICE

Počet obyvatel skutečný: 2 800
Počet nových obyvatel: 3 788
Počet obyvatel celkem: 6 589
Typ obce nyní: B
Typ obce po naplnění ploch: B
Počet MŠ: 1 (naplněnost 99% - 87 dětí)
Počet dětí MŠ po naplnění ploch: 235
Počet ZŠ: 1 – 2 st. (naplněnost 47% - 183 dětí)
Počet dětí ZŠ po naplnění ploch: 227



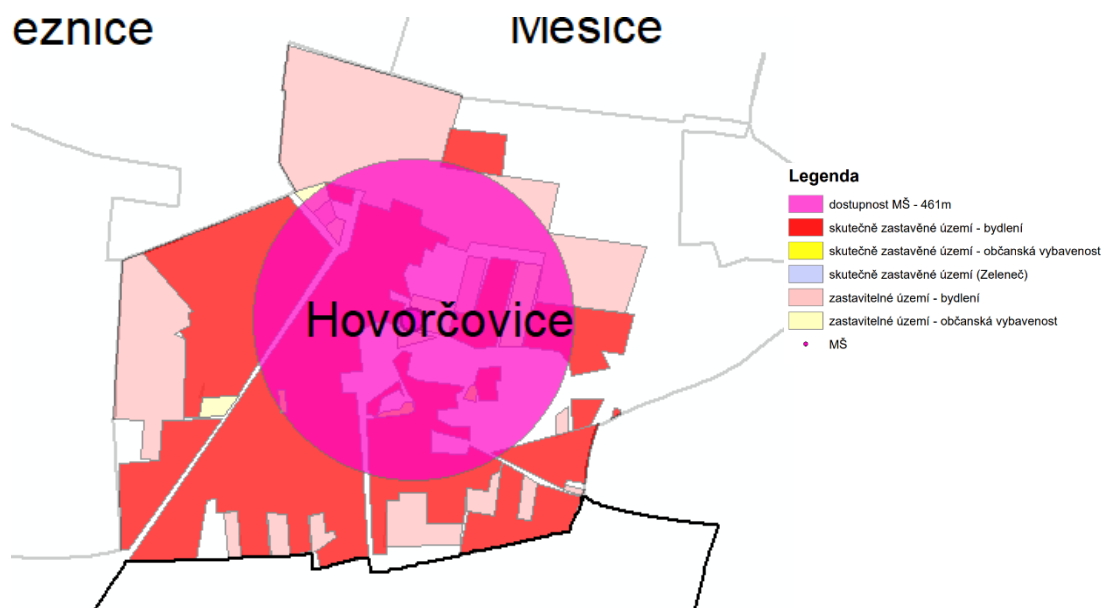
Sousední obce: Praha, Bořanovice, Líbeznice, Měšice, Sluhy, Veleň

MATEŘSKÁ ŠKOLA

Obec Hovorčovice má MŠ v centrální části obce, ta nyní nesplňuje dostupnost 600 m pro stávající plochy. Je potřebná výstavba MŠ ve vymezené ploše v západní části obce, čímž se zvýší i kapacita, jelikož stávající je na hraniční hodnotě.

Nově vymezené plochy se nachází většinou mimo dostupnost MŠ. Je potřeba zvážit vymezení zastavitelných ploch.

Doporučení: výstavba nové MŠ, zkapacitnění stávající MŠ a zvážení vymezení zastavitelných ploch ve stávajícím ÚP.

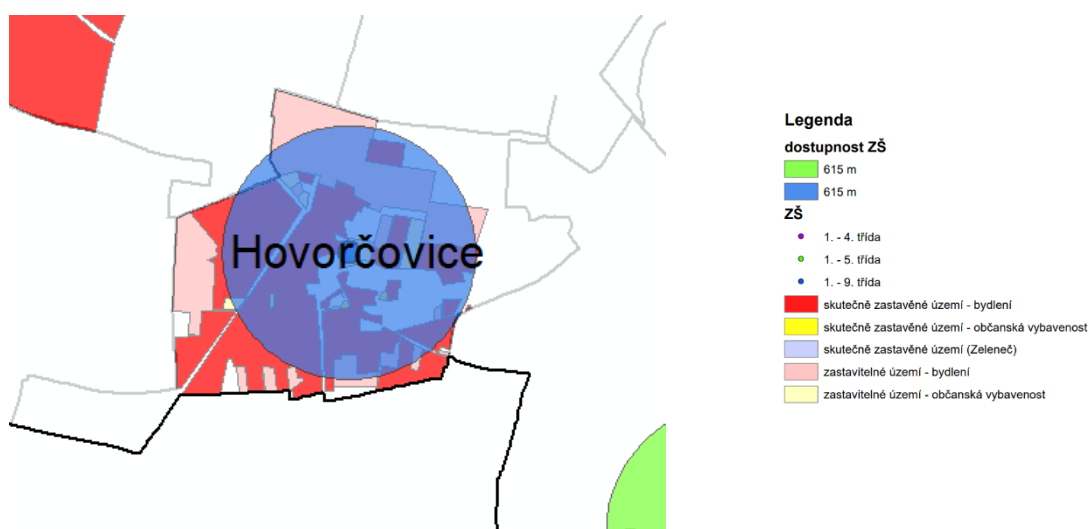


ZÁKLADNÍ ŠKOLA

Pro obec Hovorčovice je stanovena metodikou dostupnost 800 m, která je téměř splněna, jelikož se ZŠ nachází v centrální části obce. Kapacita je dostatečná.

Při naplnění zastavitelných ploch se podmínky stanovené vyhláškou oproti současnému stavu nezmění, kapacita zůstává stále dostatečná a je možné nabídnout umístění dětí okolním obcím.

Doporučení: možnost nabídnout umístění dětí okolním obcím.



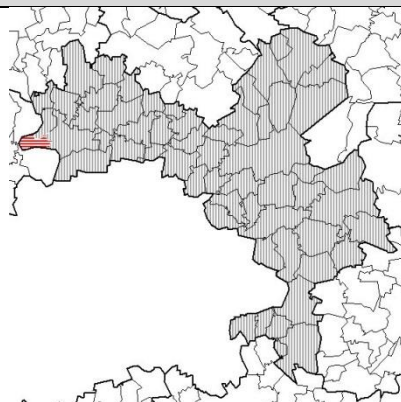
V Hovorčovicích je knihovna.

KATEGORIZACE OBCE:

5. Obec, která se rozvíjí a zároveň nemá dostatečné kapacity občanské vybavenosti – je třeba umístit/zkapacitnit základní občanské vybavení pro kvalitní život v obci.

HUSINEC

Počet obyvatel skutečný: 1 600
Počet nových obyvatel: 728
Počet obyvatel celkem: 2 328
Typ obce nyní: D
Typ obce po naplnění ploch: B
Počet MŠ: 1 (naplněnost 100% - 49 dětí)
Počet dětí MŠ po naplnění ploch: 83
Počet ZŠ: 1 – 1. st. (naplněnost 67% - 94 dětí)
Počet dětí ZŠ po naplnění ploch: 106



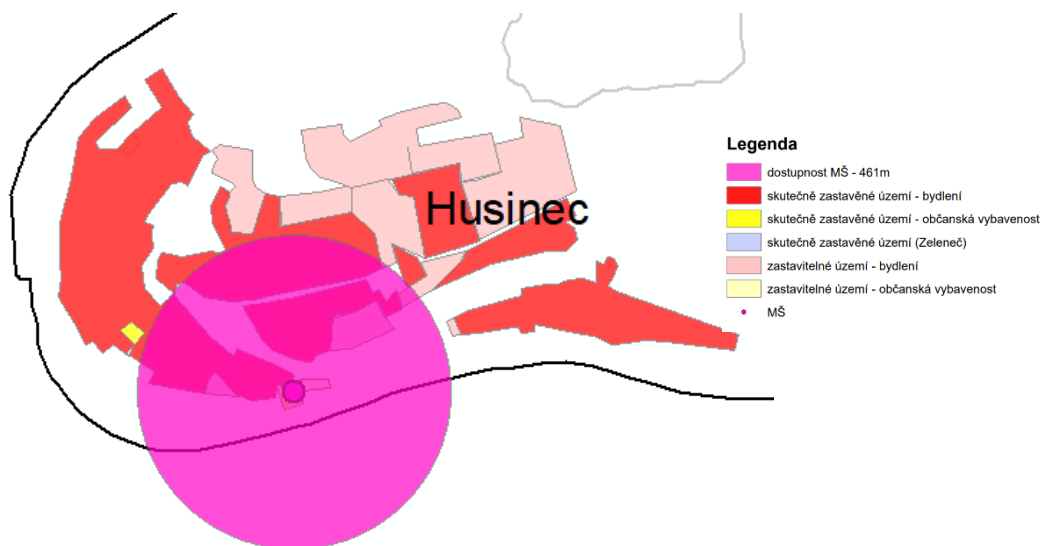
Sousední obce: Roztoky, Libčice n. Vltavou, Větrušice a Klecany

MATEŘSKÁ ŠKOLA

Již nyní je naplněna kapacita 100 % a dostupnost 600 m není splněna. To ovšem velmi závisí na členitém terénu obce a umístění MŠ v blízkosti Vltavy.

Téměř všechny zastavitelné plochy se nachází mimo dostupnost MŠ.

Doporučení: zkapacitnit stávající MŠ a zvážit omezení zastavitelných ploch ve stávajícím ÚP, výstavba nové MŠ pro lepší dostupnost je ekonomicky spíše nepřijatelná.

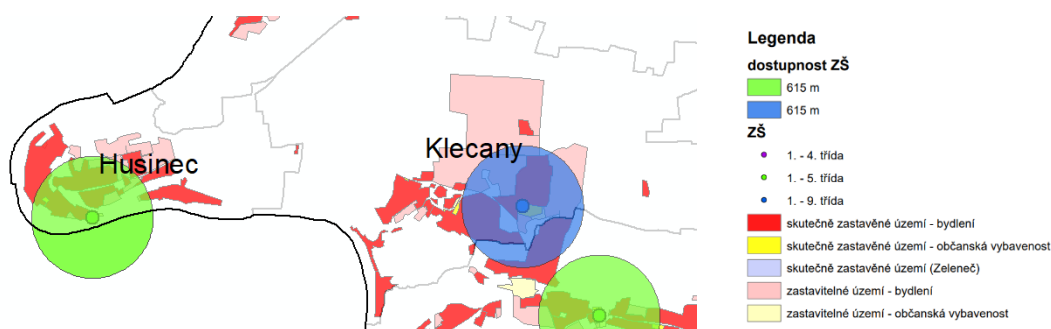


ZÁKLADNÍ ŠKOLA

Nyní je dostupnost stanovena metodikou na 30 minut VHD pro oba stupně ZŠ. V centrální části obce je ZŠ pro 1. stupeň, děti na 2. stupeň dojíždí do Klecan, kde je momentálně 98 % naplněnost.

Při naplnění zastavitelných ploch se podmínky stanovené vyhláškou změní – je stanovena dostupnost 800 m pro 1. stupeň ZŠ. Dostupnost bude pro značnou část území nedostatečná, a tak je potřeba se zamyslet i nad vymezenými zastavitelnými plochami, nicméně kapacita je stále dostačující a bylo by vhodné nabídnout volné kapacity ostatním obcím. 2. stupeň má stále stanovenou dostupnost 30 minut VHD.

Doporučení: Participace na zkapacitnění ZŠ v Klecanech pro 2. stupeň, možnost umístit děti do 1. stupně ZŠ i z okolních obcí.



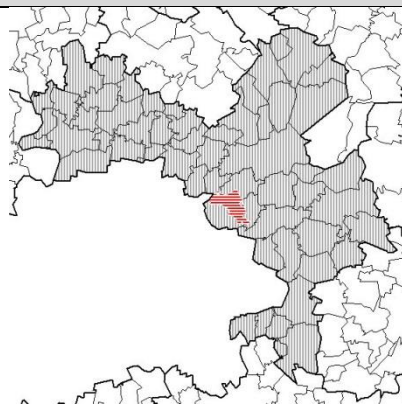
V Husinci se nachází knihovna.

KATEGORIZACE OBCE:

5. Obec, která se rozvíjí a zároveň nemá dostatečné kapacity občanské vybavenosti – je třeba umístit/zkapacitnit základní občanské vybavení pro kvalitní život v obci.

JENŠTEJN

Počet obyvatel skutečný: 1 486
Počet nových obyvatel: 2 845
Počet obyvatel celkem: 4 331
Typ obce nyní: B
Typ obce po naplnění ploch: B
Počet MŠ: 1 (naplněnost 100% - 50 dětí)
Počet dětí MŠ po naplnění ploch: 155
Počet ZŠ: 0
Počet dětí ZŠ po naplnění ploch: 149



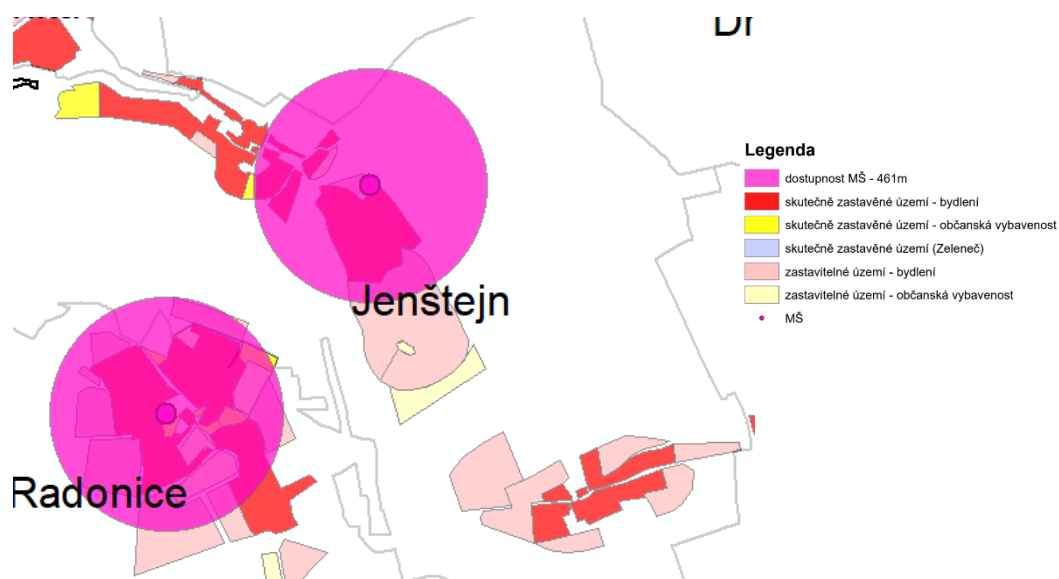
Sousední obce: Praha, Radonice, Svěmyslice, Dřevčice, Podolanka

MATEŘSKÁ ŠKOLA

Kapacita je již nyní naplněna a dostupnost 600 m je splněna jen pro část sídla. Sídlu Dehtáry splňuje dostupnost 30 min.

Po zastavění ploch dojde k výraznému nárůstu počtu obyvatel. Bohužel zmenšení zastavitelných ploch je spíše nemožné, jelikož byla úřadem územního plánování vydána stanoviska na zástavbu většiny ploch v souladu s ÚP. Je potřeba se zamyslet nad vymezením ploch pro MŠ v Dehtárech, jelikož se sídlu významně rozroste a bude mít více jak 1000 obyvatel.

Doporučení: zkapacitnit stávající MŠ a zvážit vymezení plochy pro MŠ v Dehtárech ve stávajícím ÚP.

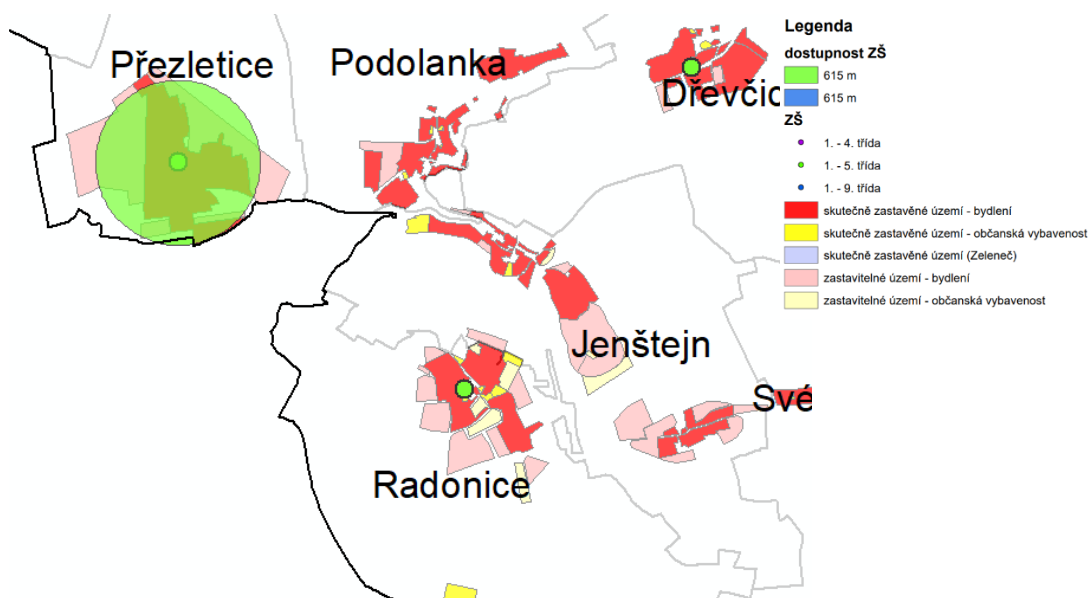


ZÁKLADNÍ ŠKOLA

V Jenštejně je nyní stanovena dostupnost na 30 min. VHD. 1. stupeň ZŠ spáduje do svazkové školy Přezletice. 2. stupeň především do Prahy a Brandýsa nad Labem. Kapacita svazkové školy je dostatečná.

Po naplnění zastavitelných ploch má obec nárok na umístění i 2. stupně ZŠ. A dostupnost je pro 1. stupeň stanovena na 800 m, pro druhý stupeň je to stále 30 min. VHD. Považuji za zbytečnou výstavbu 1. stupně ZŠ, když se v sousedních Přezleticích nachází svazková škola. Tato škola má pravidelný školní autobus právě do Jenštejna a Podolanky.

Doporučení: zajištění participace pro 2. stupeň ZŠ s blízkou obcí, popř. zajistit dobrou dostupnost do Prahy.



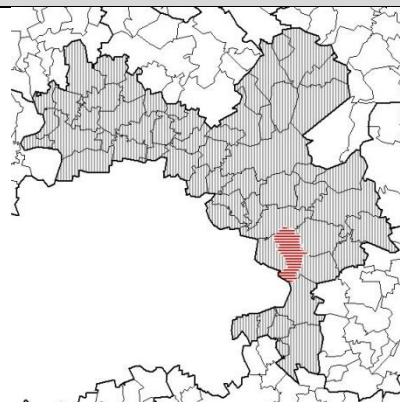
V Jenštejně se nachází knihovna a domov důchodců/dům s pečovatelskou službou.

KATEGORIZACE OBCE:

5. Obec, která se rozvíjí a zároveň nemá dostatečné kapacity občanské vybavenosti – je třeba umístit/zkapacitnit základní občanské vybavení pro kvalitní život v obci.

JIRNY

Počet obyvatel skutečný: 3 195
Počet nových obyvatel: 958
Počet obyvatel celkem: 4 153
Typ obce nyní: B
Typ obce po naplnění ploch: B
Počet MŠ: 1 (naplněnost 100% - 128 dětí)
Počet dětí MŠ po naplnění ploch: 148
Počet ZŠ: 1 – 2. st. (naplněnost 92% - 258 dětí)
Počet dětí ZŠ po naplnění ploch: 143



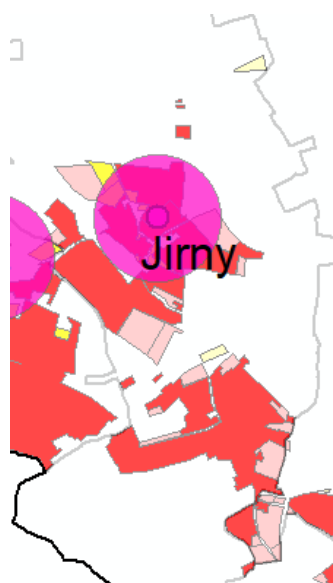
Sousední obce: Praha, Šestajovice, Zeleneč, Nehvizdy, Horoušany a Úvaly

MATEŘSKÁ ŠKOLA

Jirny jsou rozděleny na 2 sídla, přičemž obě sídla mají více jak 1000 obyvatel a je třeba dodržet dostupnost 600 m. Stávající kapacita je nyní 100 %.

Vymezené zastavitelné plochy se nachází mimo dostupnost MŠ. Zároveň v Nových Jirnech je vymezena plocha občanského vybavení v severní části, a tak by stále pro jižní část byla nedostatečná. Řešením by byla změna zastavitelného území určeného k výstavbě bydlení na výstavbu MŠ.

Doporučení: zkapacitnit stávající MŠ a usilovat o transformaci zastavitelného území v Nových Jirnech nebo alespoň výstavba MŠ ve vymezené ploše.



Legenda

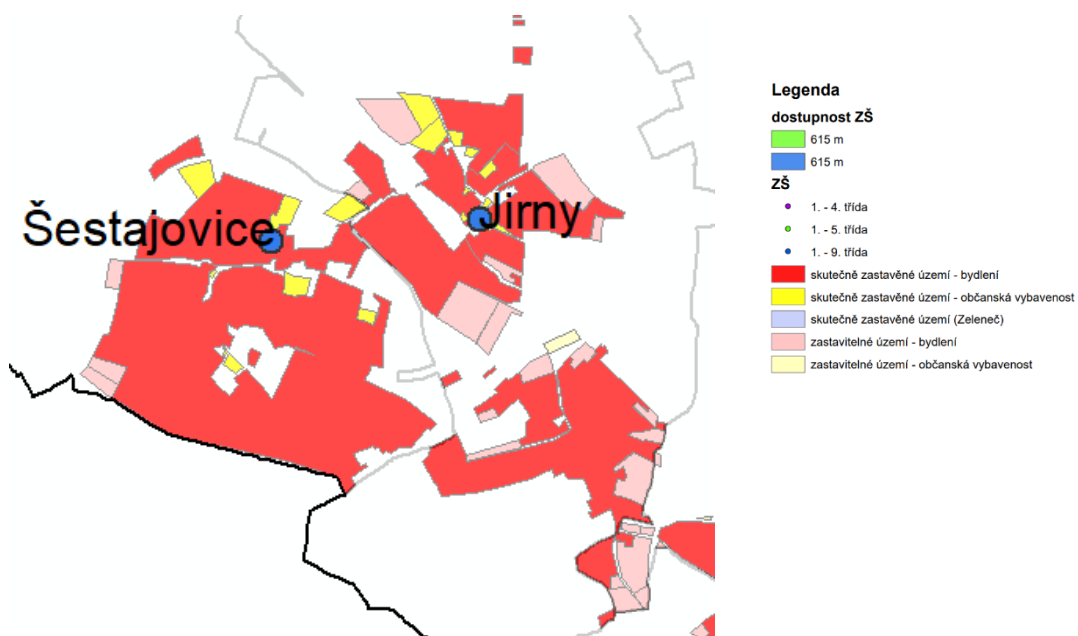
- dostupnost MŠ - 461m
- skutečně zastavěné území - bydlení
- skutečně zastavěné území - občanská vybavenost
- skutečně zastavěné území (Zeleneč)
- zastavitelné území - bydlení
- zastavitelné území - občanská vybavenost
- MŠ

ZÁKLADNÍ ŠKOLA

Nyní je v Jirnech ZŠ pro 1. i 2. stupeň, dle metodiky je dostupnost do této školy 30 minut VHD, což celá obec splňuje. Kapacita je dostatečná.

I po zastavění ploch je kapacita dostatečná a stále je dostupnost stanovena na 30 minut VHD, což je splněno. Kapacita ZŠ je o dost větší, než je potřebná a je i z velké části naplněna. Nejspíše je to z důvodu využívání ZŠ i jinými obcemi.

Doporučení: reakce na případné nové zastavitelné plochy.



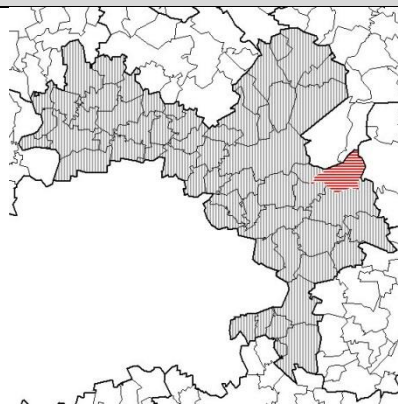
V Jirnech je umístěna knihovna.

KATEGORIZACE OBCE:

5. Obec, která se rozvíjí a zároveň nemá dostatečné kapacity občanské vybavenosti – je třeba umístit/zkapacitnit základní občanské vybavení pro kvalitní život v obci.

KÁRANÝ

Počet obyvatel skutečný: 814
Počet nových obyvatel: 447
Počet obyvatel celkem: 1 261
Typ obce nyní: B
Typ obce po naplnění ploch: B
Počet MŠ: 1 (naplněnost 100% - 28 dětí)
Počet dětí MŠ po naplnění ploch: 45
Počet ZŠ: 0
Počet dětí ZŠ po naplnění ploch: 57



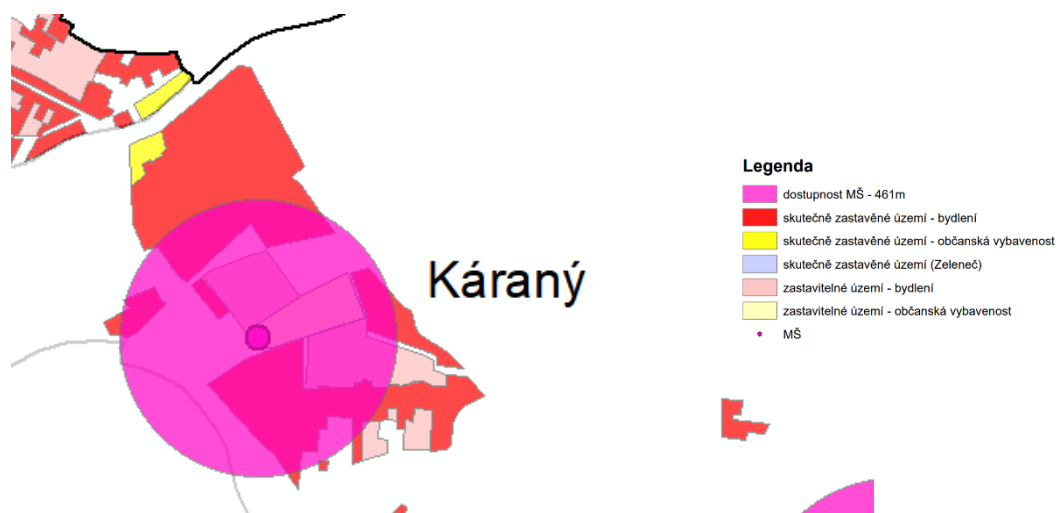
Sousední obce: Lysá nad Labem, Přerov nad Labem, Lázně Toušeň, Nový Vestec, Skorkov, Sojovice

MATEŘSKÁ ŠKOLA

Káraný má plně naplněnou MŠ v centrální části obce. Pro většinu území splňuje i dostupnost až na severní část, ovšem výstavba nové MŠ by byla ekonomicky nepřijatelná pro takto velkou obec.

Vymezené zastavitelné plochy se většinou nachází v dostupnosti MŠ.

Doporučení: zkapacitnit stávající MŠ.

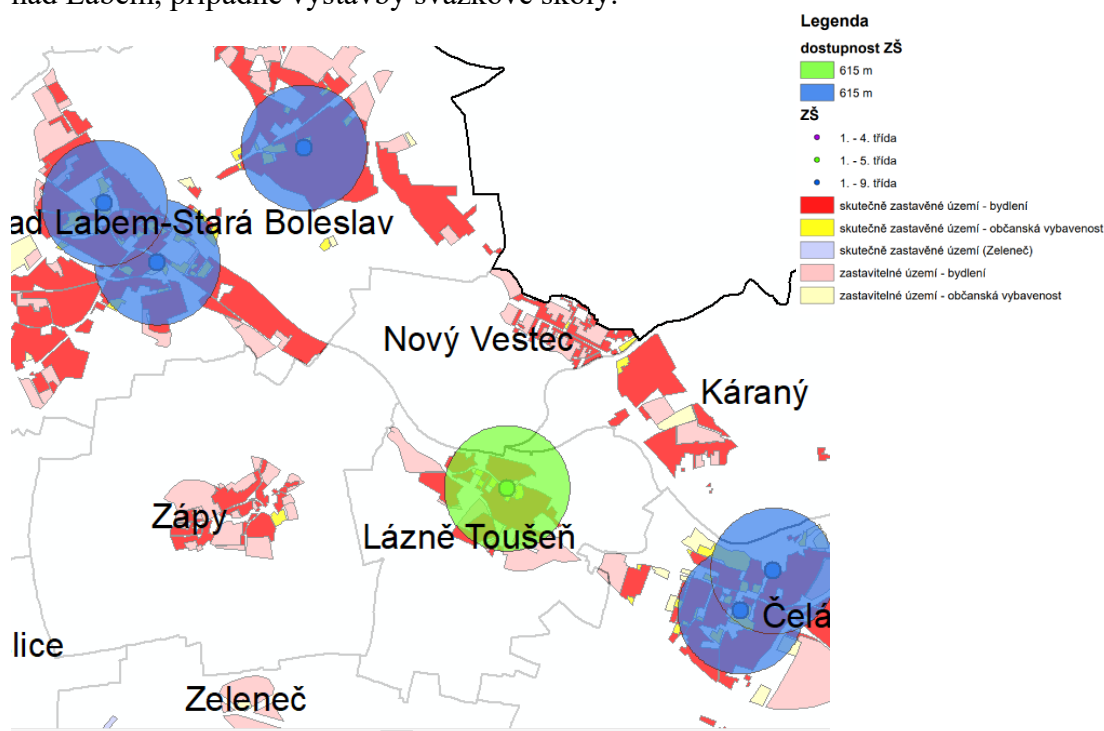


ZÁKLADNÍ ŠKOLA

Dostupnost je stanovena pro Káraný dle metodiky na 30 minut VHD, jak pro 1., tak i pro 2. stupeň ZŠ. Káraný nemá ZŠ, momentálně děti z obce spádují do Brandýsa nad Labem, což je v odpovídající dostupnosti (Čelákovice a Lázně Toušeň jsou vzdušnou čarou blíže, nicméně je od Káraného odděluje Labe).

Při naplnění zastavitelných ploch se podmínky stanovené vyhláškou oproti současnému stavu nezmění.

Doporučení: v případě potřeby participovat na zkapacitnění ZŠ v Brandýse nad Labem, případně výstavby svazkové školy.

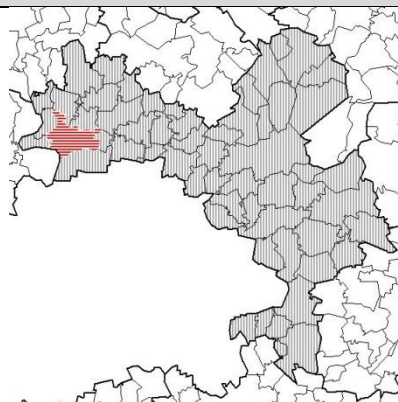


KATEGORIZACE OBCE:

5. Obec, která se rozvíjí a zároveň nemá dostatečné kapacity občanské vybavenosti – je třeba umístit/zkapacitnit základní občanské vybavení pro kvalitní život v obci.

KLECANY

Počet obyvatel skutečný: 4 003
Počet nových obyvatel: 3 731
Počet obyvatel celkem: 7 734
Typ obce nyní: B
Typ obce po naplnění ploch: B
Počet MŠ: 1 (naplněnost 97% - 170 dětí)
Počet dětí MŠ po naplnění ploch: 276
Počet ZŠ: 1 – 2. st. (naplněnost 98% - 496 dětí)
Počet dětí ZŠ po naplnění ploch: 323



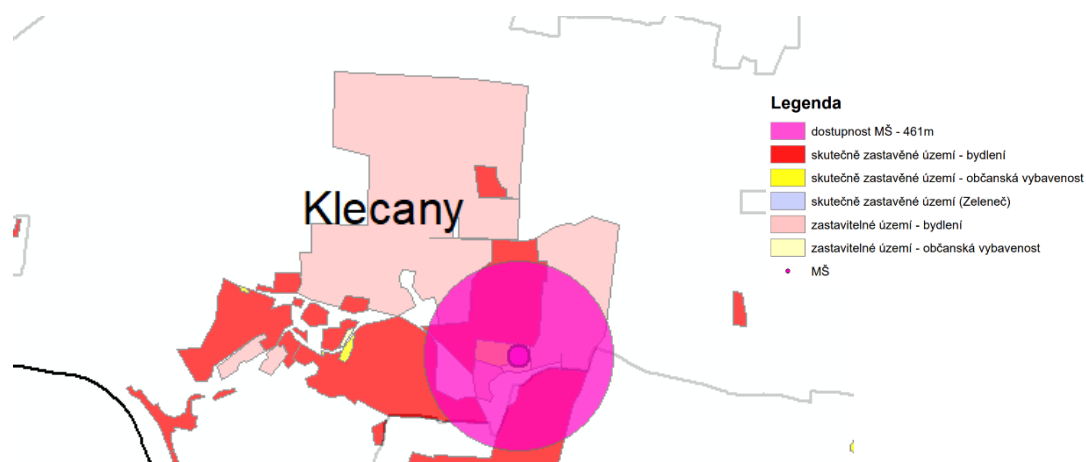
Sousední obce: Roztoky, Husinec, Větrušice, Vodochody, Klíčany, Bašť, Sedlec, Zdíby

MATEŘSKÁ ŠKOLA

Klecany mají již nyní téměř 100 % kapacitu, nicméně i tak nesplňují dostupnost pro stávající plochy v západní části.

Většina zastavitelných plochy se nachází mimo dostupnost MŠ. Je potřeba zvážit vyjmutí zastavitelných ploch nebo vymezení plochy MŠ pro vyhovující dostupnost v severozápadní části obce.

Doporučení: úvaha nad vyjmutím zastavitelných ploch, vymezit novou plochu pro MŠ pro lepší dostupnost zastavěných a zastavitelných ploch.

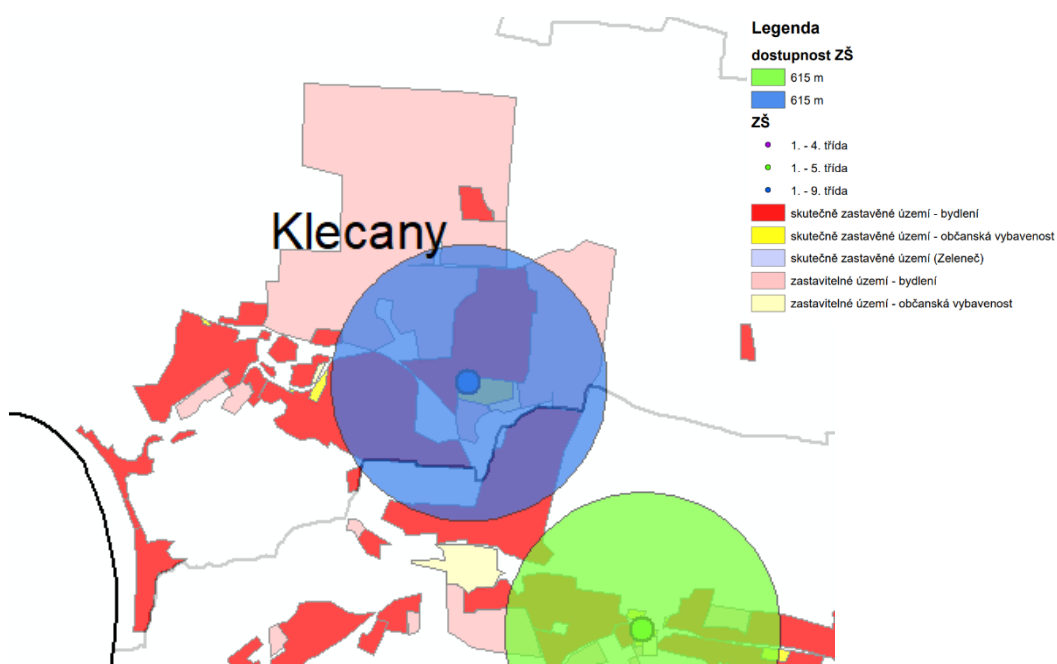


ZÁKLADNÍ ŠKOLA

Nyní je v Klecanech dostupnost pro úplnou ZŠ stanovena na 30 min. VHD, což je splněno, jelikož se nachází ZŠ přímo ve městě. Kapacita je taktéž dostatečná a dojíždí sem děti i z okolních obcí Máslovice a Větrušice.

Po naplnění zastavitelných ploch bude požadována dostupnost 800 m pro úplnou školu. To ovšem není splněno a je potřeba se zamyslet nad stávajícím vymezením zastavitelných ploch v severní části města.

Doporučení: úvaha nad potřebou vymezení stávajících zastavitelných ploch, zkapacitnění ZŠ.



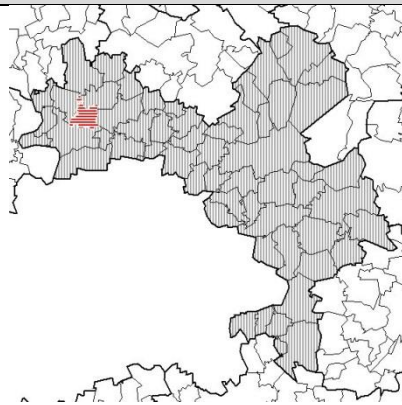
V Klecanech se dále nachází ZUŠ.

KATEGORIZACE OBCE:

5. Obec, která se rozvíjí a zároveň nemá dostatečné kapacity občanské vybavenosti – je třeba umístit/zkapacitnit základní občanské vybavení pro kvalitní život v obci.

KLÍČANY

Počet obyvatel skutečný: 493
Počet nových obyvatel: 595
Počet obyvatel celkem: 1088
Typ obce nyní: B
Typ obce po naplnění ploch: B
Počet MŠ: 1 (naplněnost 100% - 44 dětí)
Počet dětí MŠ po naplnění ploch: 39
Počet ZŠ: 0
Počet dětí ZŠ po naplnění ploch: 49



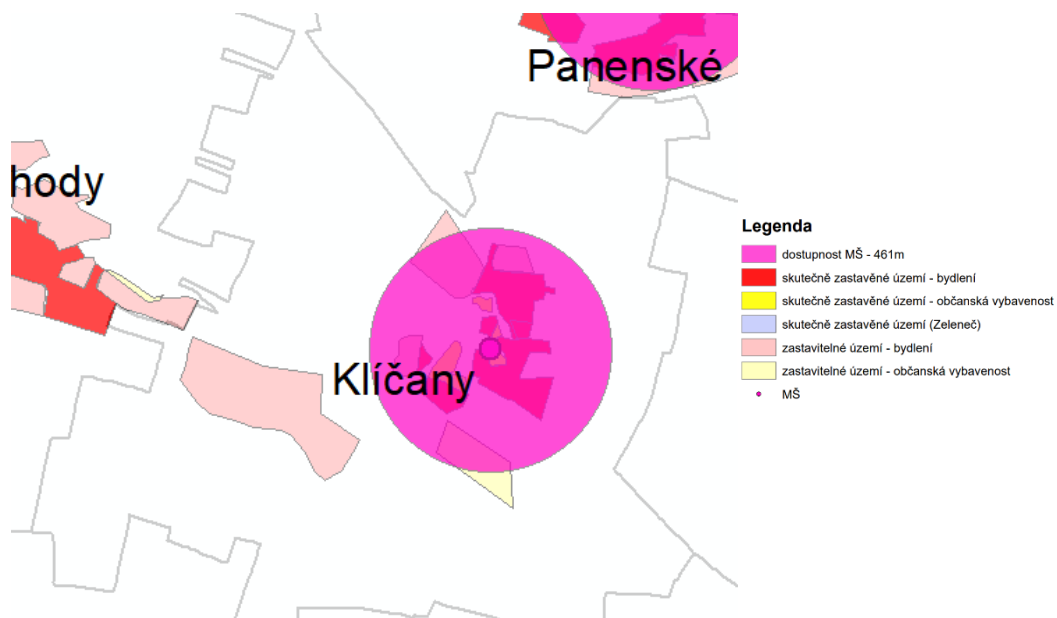
Sousední obce: Klecany, Vodochody, Odolena Voda, Panenské Břežany, Bašť

MATEŘSKÁ ŠKOLA

Kapacita je naplněna tedy 44 dětí v MŠ, nynější potřeba v přepočtu na obyvatele je 18 dětí, tedy MŠ slouží i pro obce v dostupnosti 30 min. VHD. Stávající dostupnost je také naplněna.

Zastavitelné plochy směrem na západ jsou mimo dostupnost MŠ a bez návaznosti na další obytné plochy.

Doporučení: Zvážit umístění vymezení zastavitelných ploch pro bydlení.

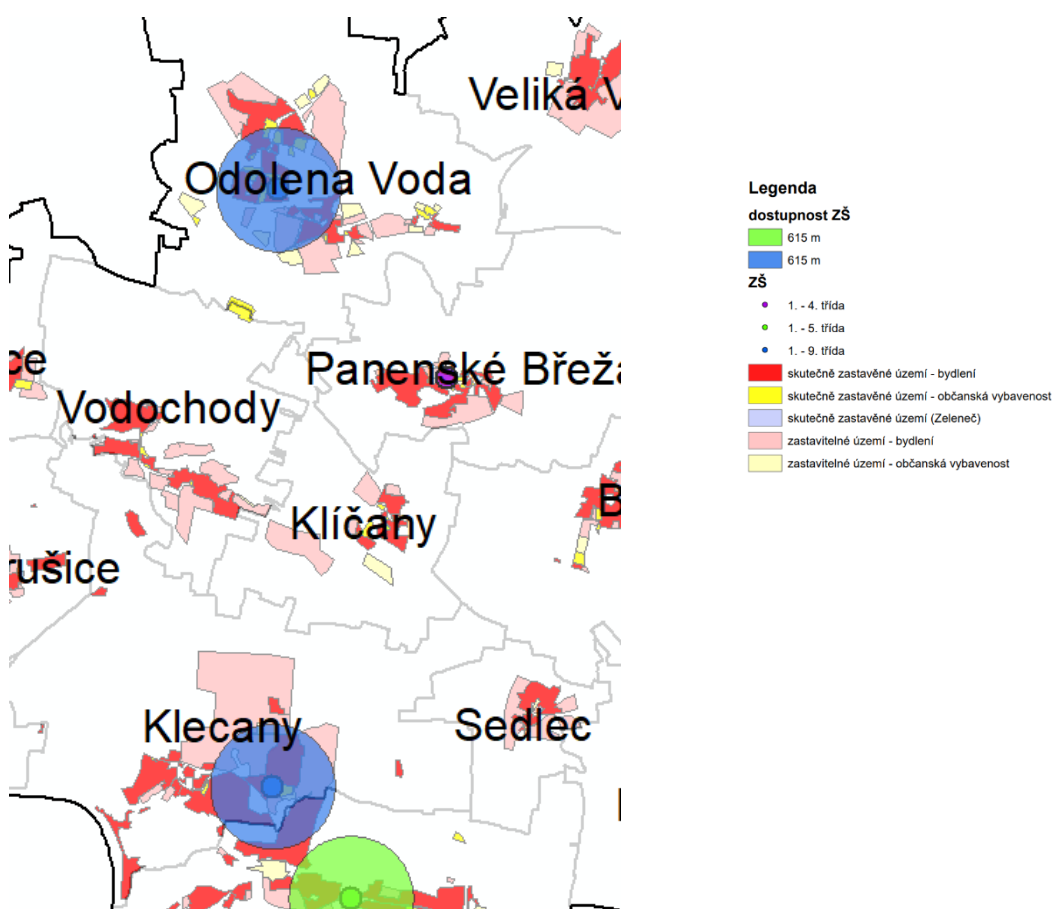


ZÁKLADNÍ ŠKOLA

Dostupnost je stanovena pro Klíčany dle metodiky na 30 minut VHD, jak pro 1., tak i pro 2. stupeň ZŠ. Klíčany nemají ZŠ, momentálně děti z obce spádují do Odoleny Vody, což je v odpovídající dostupnosti a kapacita je dostatečná.

Při naplnění zastavitelných ploch se podmínky stanovené vyhláškou oproti současnému stavu nezmění.

Doporučení: v případě potřeby participovat na zkapacitnění ZŠ v Odolně Vodě nebo svazkové škole s okolními a blízkými obcemi.

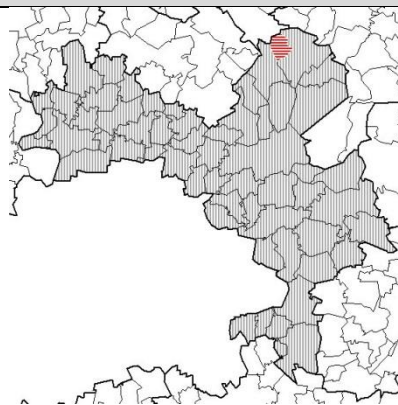


KATEGORIZACE OBCE:

4. Obec, která se rozvíjí a zároveň má dostatečné kapacity občanské vybavenosti – tato obec má rozvojový potenciál.

KONĚTOPY

Počet obyvatel skutečný: 337
Počet nových obyvatel: 456
Počet obyvatel celkem: 794
Typ obce nyní: D
Typ obce po naplnění ploch: B
Počet MŠ: 1 (naplněnost 100% - 20 dětí)
Počet dětí MŠ po naplnění ploch: 28
Počet ZŠ: 0
Počet dětí ZŠ po naplnění ploch: 36



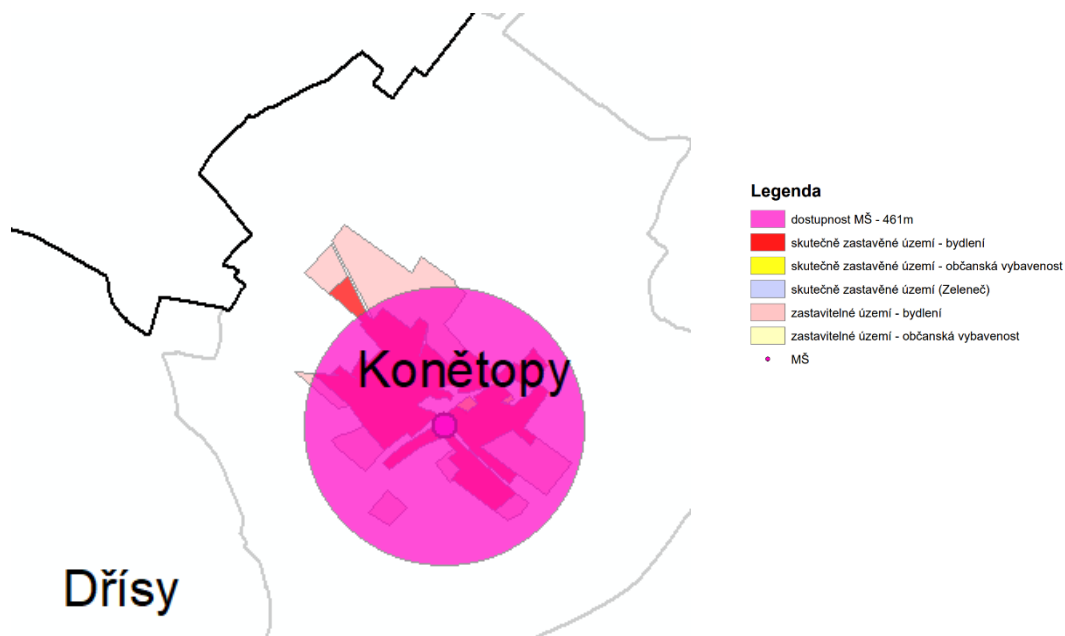
Sousední obce: Čečelice, Dřísy, Sudovo Hlavno

MATEŘSKÁ ŠKOLA

Vzhledem k typu mají Konětopy současnou dostupnost 30 minut VHD, kterou splňují, jelikož se MŠ nachází přímo v obci.

Po zastavění vymezených zastavitelných ploch bude obec spadat do typu dostupnosti 600 m. To bude obec téměř splňovat, ale je potřeba reagovat zkapacitněním MŠ.

Doporučení: zkapacitnění MŠ.

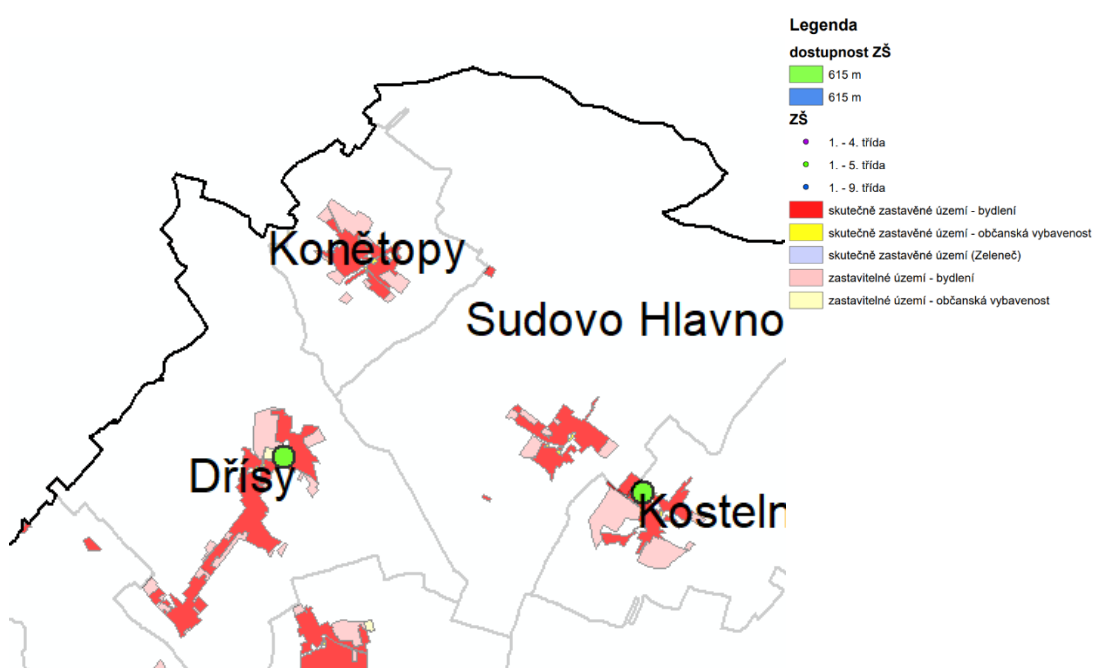


ZÁKLADNÍ ŠKOLA

Dostupnost je stanovena pro Konětopy dle metodiky na 30 minut VHD, jak pro 1., tak i pro 2. stupeň ZŠ. Konětopy nemají ZŠ, momentálně děti z obce spádují do Dřís pro 1. stupeň a mimo ORP pro 2. stupeň, což je v odpovídající dostupnosti a kapacita je dostatečná.

Při naplnění zastavitelných ploch se podmínky stanovené vyhláškou oproti současnému stavu nezmění.

Doporučení: udržovat tento stav a reagovat na případné změny.

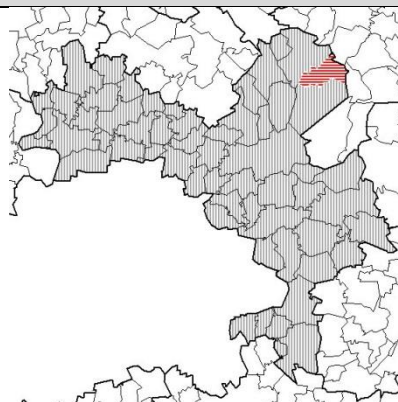


KATEGORIZACE OBCE:

6. Obec, která se rozvíjí, ale při predikované naplněnosti ploch dojde k hraničním hodnotám dostupnosti základního občanského vybavení – tuto obec bude třeba v blízkém budoucnu stabilizovat.

KOSTELNÍ HLAVNO

Počet obyvatel skutečný: 512
Počet nových obyvatel: 448
Počet obyvatel celkem: 960
Typ obce nyní: D
Typ obce po naplnění ploch: B
Počet MŠ: 1 (naplněnost 100% - 43 dětí)
Počet dětí MŠ po naplnění ploch: 34
Počet ZŠ: 1 – 1. st. (naplněnost 60% - 48 dětí)
Počet dětí ZŠ po naplnění ploch: 44



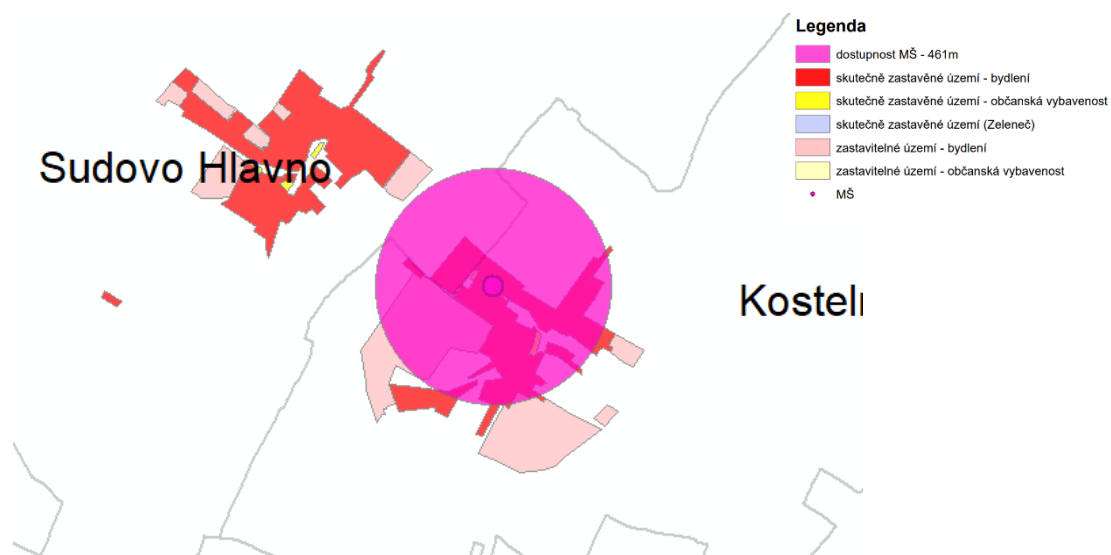
Sousední obce: Sudovo Hlavno, Mečeříž, Tuřice, Hlavenec

MATEŘSKÁ ŠKOLA

Vzhledem k typu má Kostelní Hlavno současnou dostupnost 30 minut VHD, kterou splňují, jelikož se MŠ nachází přímo v obci, má i dostatečné kapacity.

Po zastavění vymezených ploch bude obec spadat do typu dostupnosti 600 m. Vymezené zastavitelné plochy jsou v jižní části obce na méně kvalitních půdách a nedodržují dostupnost. Nicméně nikterak enormně.

Doporučení: navrhnout kvalitní napojení jižní části obce do MŠ.

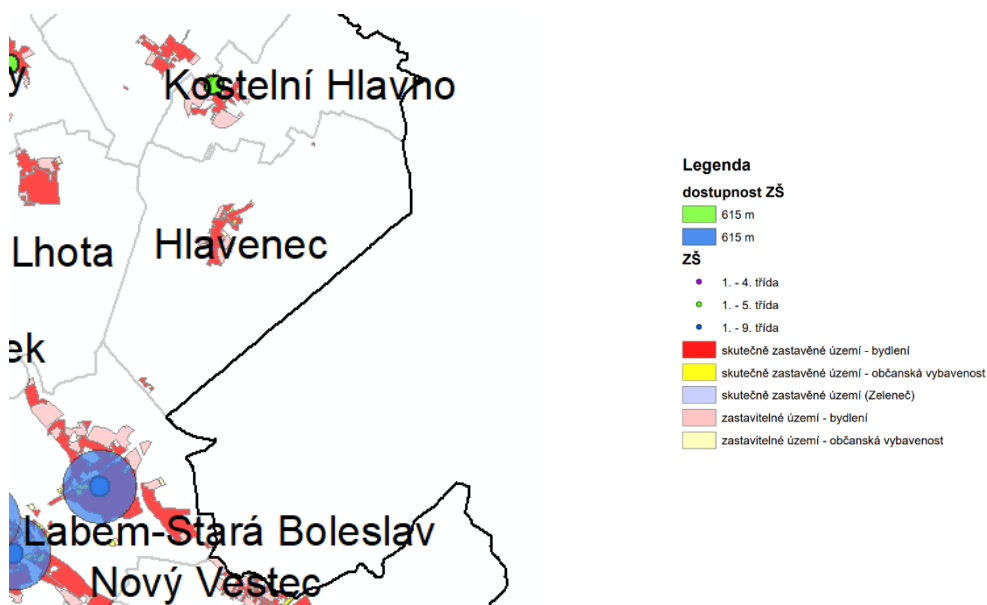


ZÁKLADNÍ ŠKOLA

Dostupnost je stanovena pro Kostelní Hlavno dle metodiky na 30 minut VHD, jak pro 1., tak i pro 2. stupeň ZŠ. Jelikož se v obci nachází 1. stupeň ZŠ je splněna dostupnost pro 1. stupeň. Za druhým stupněm jezdí děti převážně mimo ORP. Kapacita ve Staré Boleslavi je hraniční.

Při naplnění zastavitelných ploch se podmínky stanovené vyhláškou oproti současnému stavu nezmění.

Doporučení: udržovat tento stav a reagovat na případné změny.

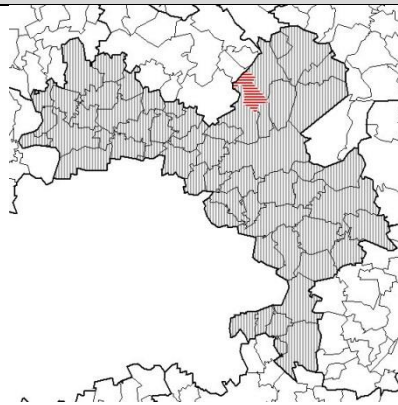


KATEGORIZACE OBCE:

4. Obec, která se rozvíjí a zároveň má dostatečné kapacity občanské vybavenosti – tato obec má rozvojový potenciál.

KŘENEK

Počet obyvatel skutečný: 275
Počet nových obyvatel: 348
Počet obyvatel celkem: 623
Typ obce nyní: D
Typ obce po naplnění ploch: B
Počet MŠ: 0
Počet dětí MŠ po naplnění ploch: 22
Počet ZŠ: 0
Počet dětí ZŠ po naplnění ploch: 28



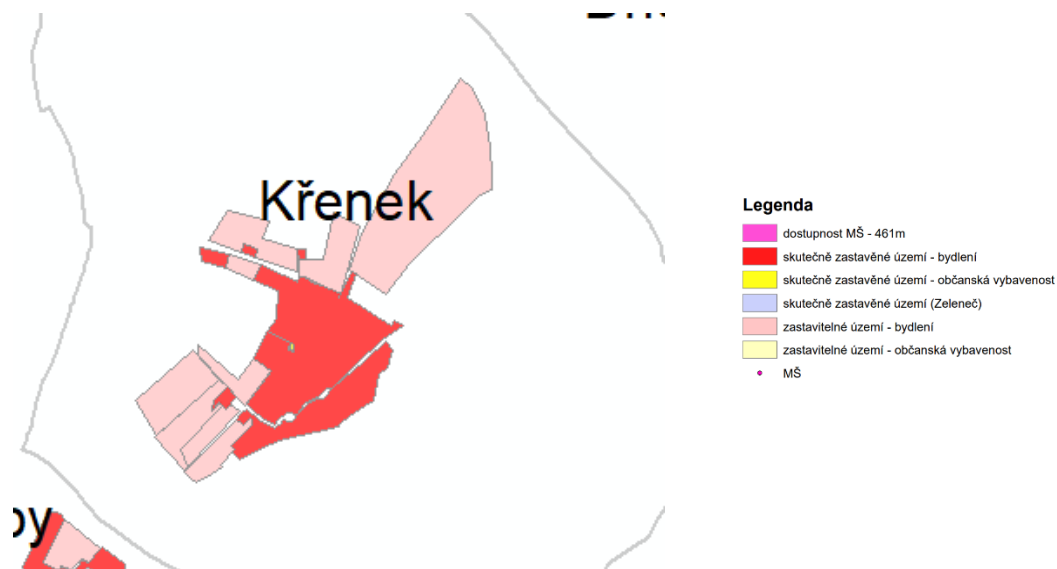
Sousední obce: Dřísy, Nedomice, Ovčáry, Kostelec nad Labem, Záryby, Borek, Lhota

MATEŘSKÁ ŠKOLA

Nyní je dostupnost stanovena na 30 min VHD, což obec splňuje, jelikož okolní obce a v nejbližším okolí jsou v dostupnosti.

Po zastavění vymezených ploch bude obec spadat do typu dostupnosti 600 m. Je potřeba v ÚP vymežit plochu pro MŠ nejlépe v centrální části obce nebo její blízkosti.

Doporučení: vymežit plochu v ÚP pro MŠ a následná výstavba.

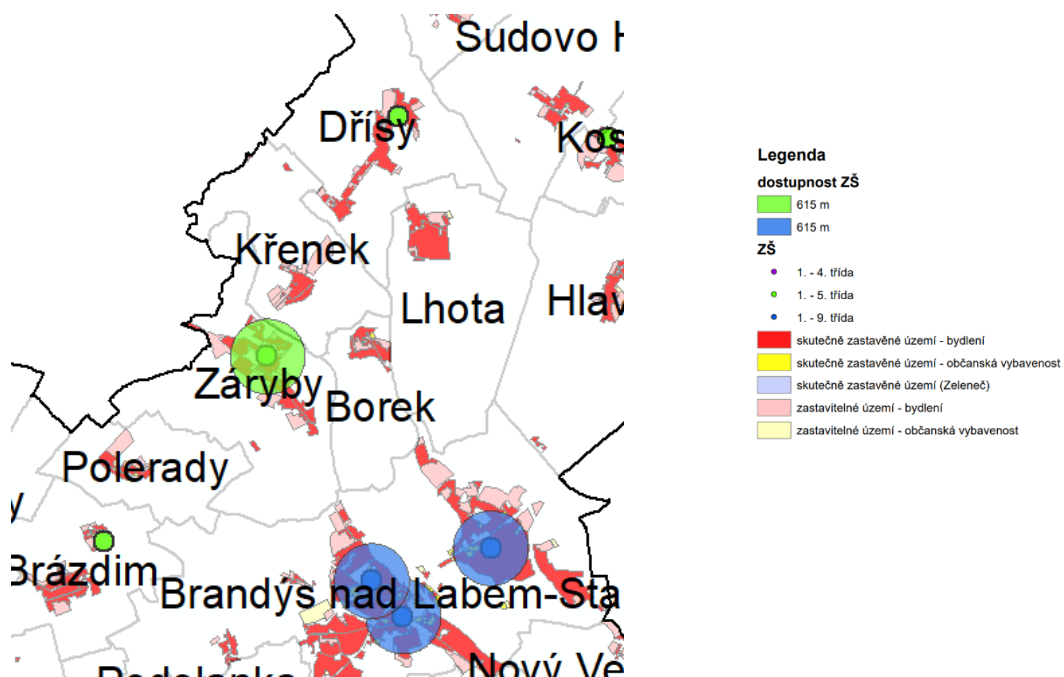


ZÁKLADNÍ ŠKOLA

Dostupnost je stanovena pro Křenek dle metodiky na 30 minut VHD, jak pro 1., tak i pro 2. stupeň ZŠ. Křenek nemá ZŠ, momentálně děti z obce spádují do Dříš pro 1. stupeň a mimo ORP pro 2. stupeň, což je v odpovídající dostupnosti a kapacita je dostatečná.

Při naplnění zastavitelných ploch se podmínky stanovené vyhláškou oproti současnému stavu nezmění.

Doporučení: udržovat tento stav a reagovat na případné změny.

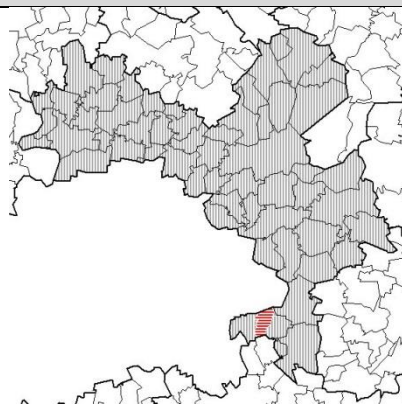


KATEGORIZACE OBCE:

5. Obec, která se rozvíjí a zároveň nemá dostatečné kapacity občanské vybavenosti – je třeba umístit/zkapacitnit základní občanské vybavení pro kvalitní život v obci.

KVĚTNICE

Počet obyvatel skutečný: 2 348
Počet nových obyvatel: 1 588
Počet obyvatel celkem: 3 936
Typ obce nyní: B
Typ obce po naplnění ploch: B
Počet MŠ: 0
Počet dětí MŠ po naplnění ploch: 141
Počet ZŠ: 0
Počet dětí ZŠ po naplnění ploch: 179



Sousední obce: Sírina, Praha, Dobročovice, Sluštice

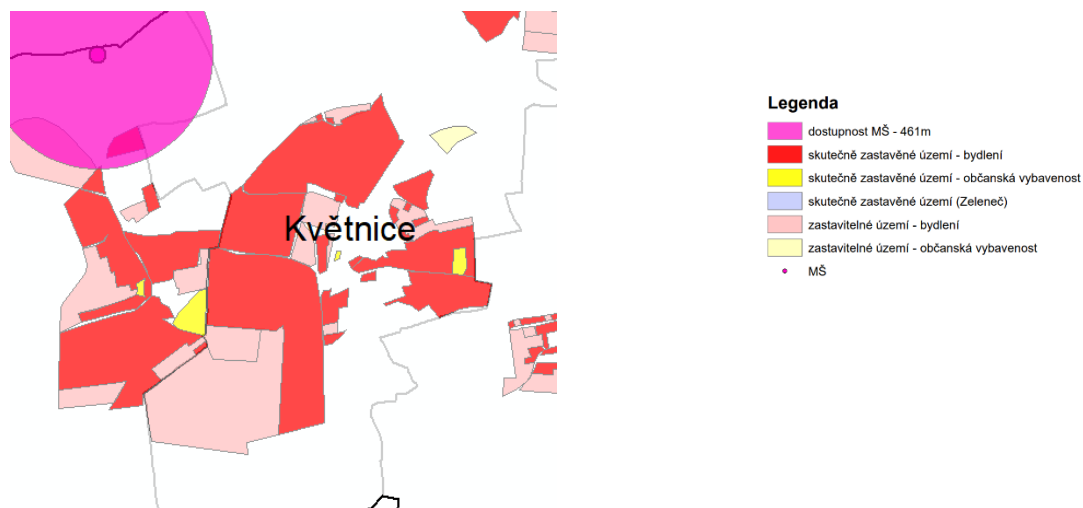
MATEŘSKÁ ŠKOLA

Obec Květnice nemá žádnou MŠ, i když momentálně by měla být dostupnost 600 m.

Zastavitelné plochy jsou vymezeny především v jižní části obce, taktéž je třeba zajištění dostupnosti 600 m.

Dle stanoviska je plánována výstavba MŠ ve východní části ve stávající ploše pro občanské vybavení. Pro většinu území stále nebude splněna dostupnost. Nicméně dle informace od pana starosty neexistuje jiná možnost.

Doporučení: výstavba MŠ, zvážit omezení zastavitelných ploch.

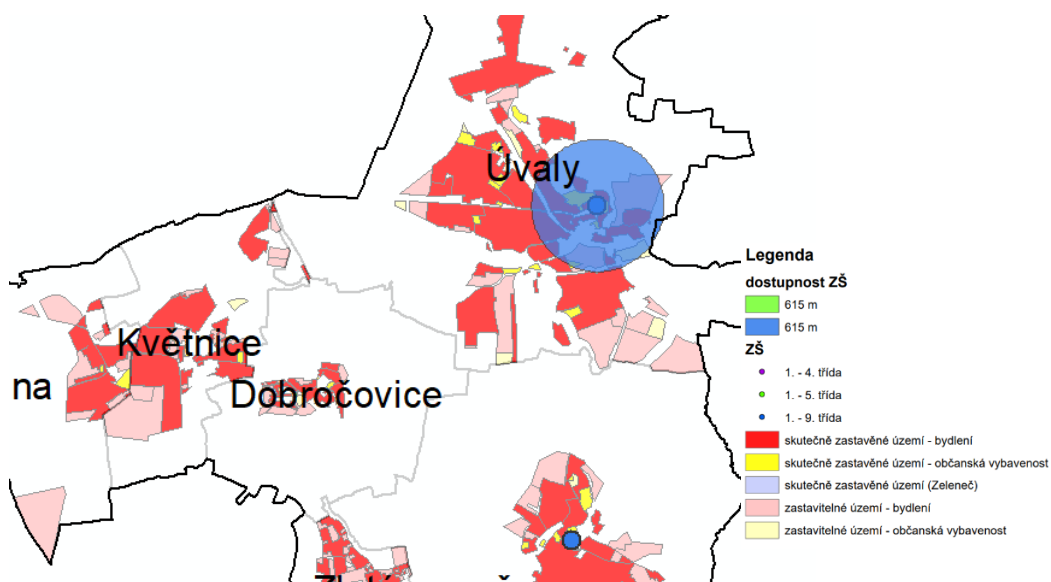


ZÁKLADNÍ ŠKOLA

Obec nemá ZŠ, ale již nyní by měla mít 1. stupeň základní školy v dostupnosti 800 m, což není splněno. Nicméně v Úvalech je plánována výstavba svazkové ZŠ ve spolupráci s touto obcí (Květnice nemá možnost vymezení nových ploch pro ZŠ ani transformaci stávajících. Nyní taktéž spádují děti do Úval. 2. stupeň ZŠ má být v dostupnosti 30 min., což je splněno spádovostí do Úval.

Při naplnění zastavitelných ploch se podmínky stanovené vyhláškou oproti současnému stavu nezmění.

Doporučení: participace na plánované výstavbě svazkové ZŠ v Úvalech.

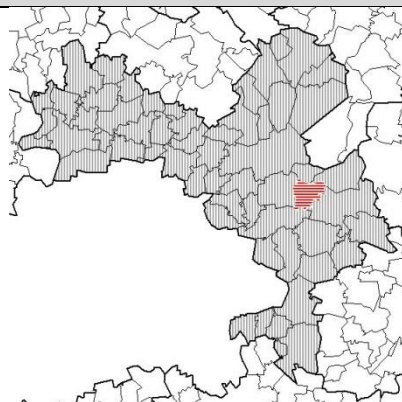


KATEGORIZACE OBCE:

5. Obec, která se rozvíjí a zároveň nemá dostatečné kapacity občanské vybavenosti – je třeba umístit/zkapacitnit základní občanské vybavení pro kvalitní život v obci.

LÁZNĚ TOUŠEŇ

Počet obyvatel skutečný: 1 517
Počet nových obyvatel: 901
Počet obyvatel celkem: 2 418
Typ obce nyní: D
Typ obce po naplnění ploch: B
Počet MŠ: 1 (naplněnost 100% - 72 dětí)
Počet dětí MŠ po naplnění ploch: 86
Počet ZŠ: 1 – 1. st. (naplněnost 83% - 83 dětí)
Počet dětí ZŠ po naplnění ploch: 109



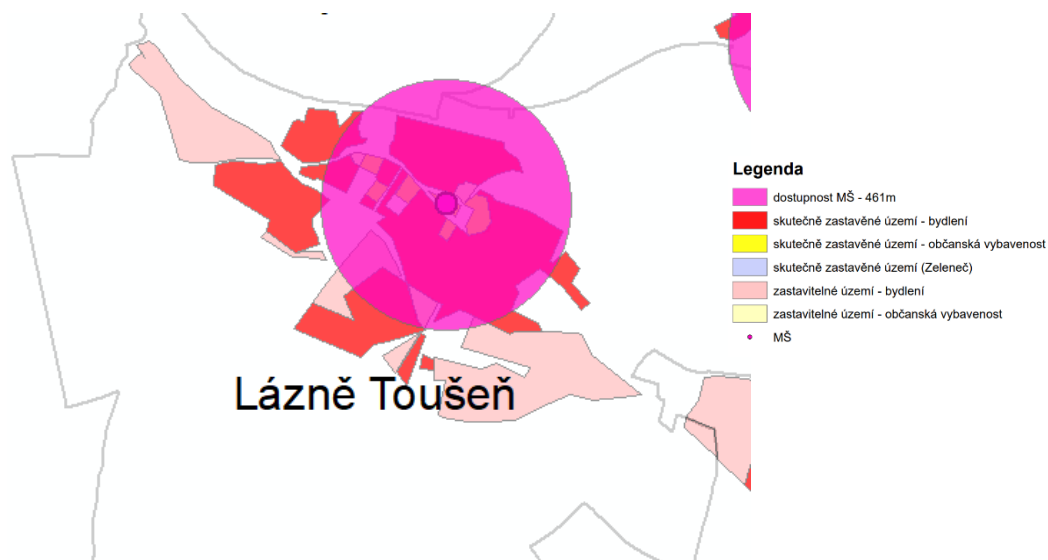
Sousední obce: Nový Vestec, Káraný, Čelákovice, Zeleneč, Zápy

MATEŘSKÁ ŠKOLA

Městys Lázne Toušeň má nyní dostupnost 600 m s kapacitou 54 dětí, což je až na západní část téměř splněno a MŠ je tak naplněna i dětmi z okolních obcí.

Vymezené zastavitelné plochy se nachází mimo dostupné území MŠ, je potřeba zvážit jejich případné omezení, případně kvalitní napojení na MŠ. I tak bude nedostatečná kapacita stávající MŠ.

Doporučení: zkapacitnit MŠ, zvážit omezení zastavitelných ploch.

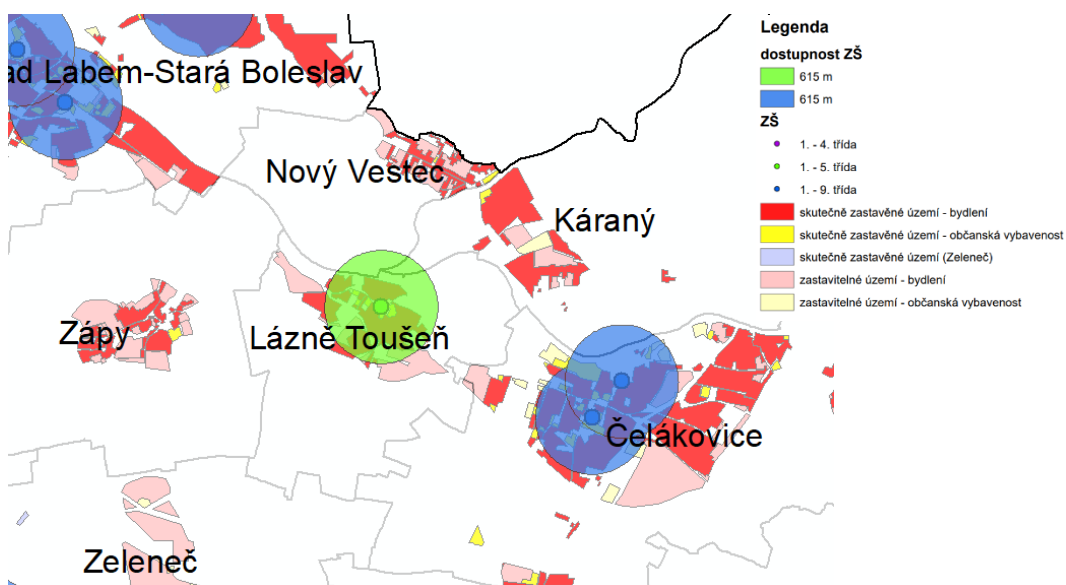


ZÁKLADNÍ ŠKOLA

Dostupnost je stanovena pro městys dle metodiky na 30 minut VHD, jak pro 1., tak i pro 2. stupeň ZŠ. Jelikož je v městysu ZŠ pro 1. stupeň je dostupnost splněna i s dostatečnou kapacitou. Momentálně děti z obce spádují na 2. stupeň do Čelákovic, což je v odpovídající dostupnosti a kapacita je dostatečná.

Při naplnění zastavitelných ploch se podmínky stanovené vyhláškou oproti současnému stavu změní – dostupnost 1. stupně ZŠ je 800 m. Dostupnost nebude splněna pro vymezené zastavitelné území, je potřeba zvážit omezení zastavitelných ploch a zároveň navýšení kapacity ZŠ. Dostupnost pro 2. stupeň zůstává stále 30 min. VHD.

Doporučení: zkapacitnění ZŠ, zvážení omezení zastavitelných ploch.

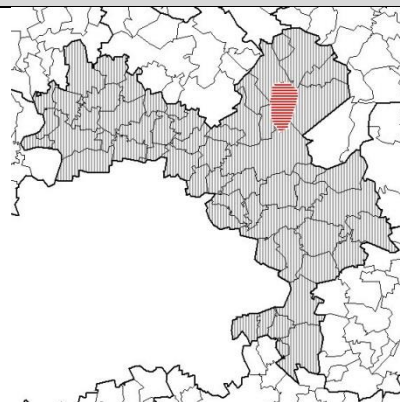


KATEGORIZACE OBCE:

5. Obec, která se rozvíjí a zároveň nemá dostatečné kapacity občanské vybavenosti – je třeba umístit/zkapacitnit základní občanské vybavení pro kvalitní život v obci.

LHOTA

Počet obyvatel skutečný: 525
Počet nových obyvatel: 220
Počet obyvatel celkem: 745
Typ obce nyní: D
Typ obce po naplnění ploch: B
Počet MŠ: 0
Počet dětí MŠ po naplnění ploch: 27
Počet ZŠ: 0
Počet dětí ZŠ po naplnění ploch: 34



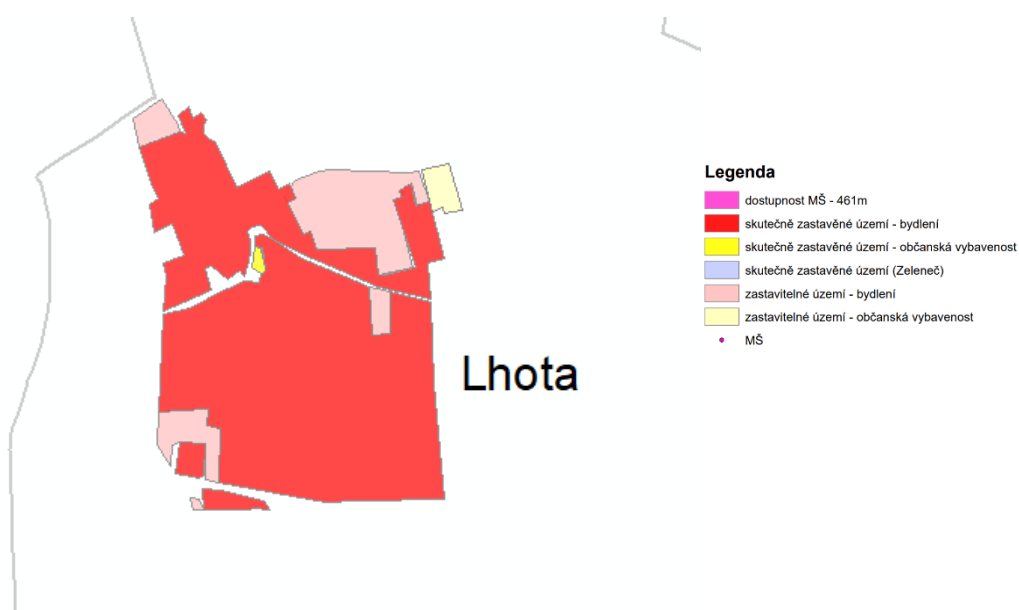
Sousední obce: Brandýs nad Labem - Stará Boleslav, Borek, Křenek, Dřísy, Sudovo Hlavno, Hlavenec

MATEŘSKÁ ŠKOLA

Nyní je stanovena dostupnost metodikou na 30 minut VHD, což je splněno, jelikož Lhota sousedí i se Starou Boleslaví.

Po zastavění ploch bude obec spadat do dostupnosti 600 m, proto bude třeba výstavba MŠ přímo v obci. Stávající vymezená plocha pro OV pokryje pouze část území. Centrální část obce je zastavěná a tak dostupnost bude velmi komplikované splnit pro celé území obce. Částečným řešením může být transformace zastavitelného území, co nejbližší centru obce.

Doporučení: výstavba MŠ ve vymezené ploše, případná transformace zastavitelného území.

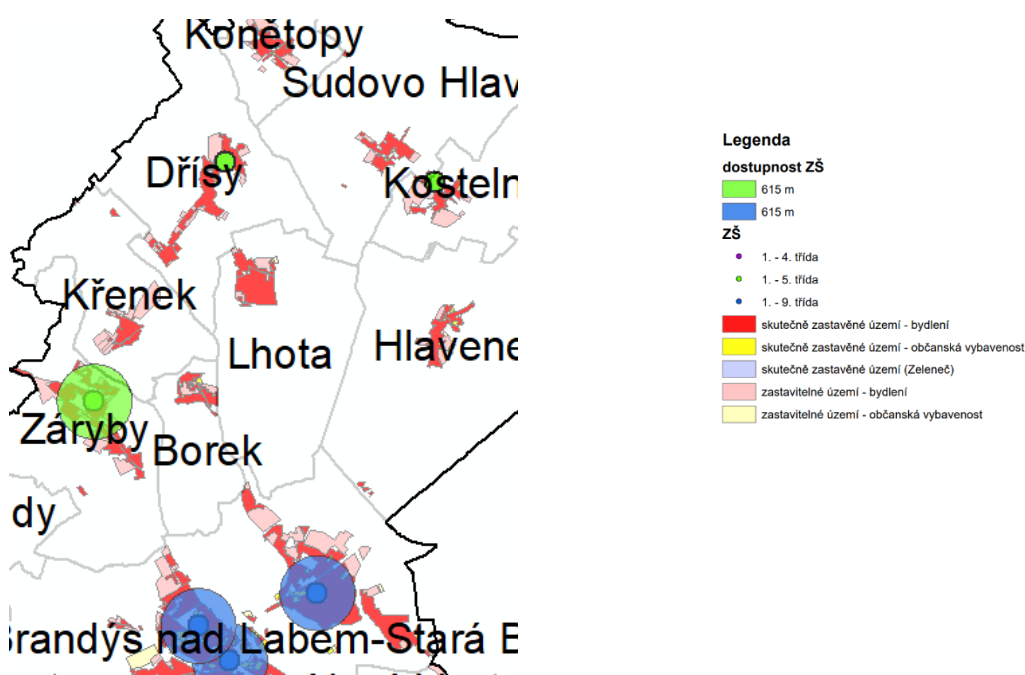


ZÁKLADNÍ ŠKOLA

Dostupnost je stanovena pro Lhotu dle metodiky na 30 minut VHD, jak pro 1., tak i pro 2. stupeň ZŠ. Lhota nemá ZŠ, momentálně děti z obce spádují do Dřís pro 1. stupeň a mimo ORP a do Staré Boleslavi pro 2. stupeň, což je v odpovídající dostupnosti a kapacita je dostatečná.

Při naplnění zastavitelných ploch se podmínky stanovené vyhláškou oproti současnému stavu nezmění.

Doporučení: udržovat tento stav a reagovat na případné změny.

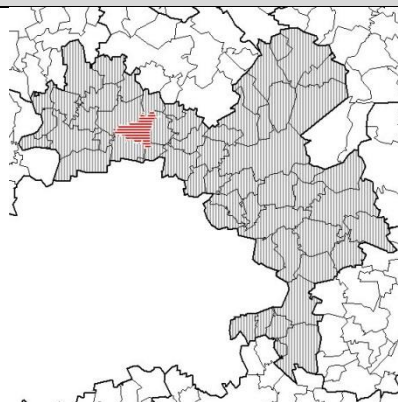


KATEGORIZACE OBCE:

5. Obec, která se rozvíjí a zároveň nemá dostatečné kapacity občanské vybavenosti – je třeba umístit/zkapacitnit základní občanské vybavení pro kvalitní život v obci.

LÍBEZNICE

Počet obyvatel skutečný: 3 064
Počet nových obyvatel: 568
Počet obyvatel celkem: 3 632
Typ obce nyní: B
Typ obce po naplnění ploch: B
Počet MŠ: 1 (naplněnost 100% - 119 dětí)
Počet dětí MŠ po naplnění ploch: 130
Počet ZŠ: 1 – 1. st. (naplněnost 84% - 854 dětí)
Počet dětí ZŠ po naplnění ploch: 953



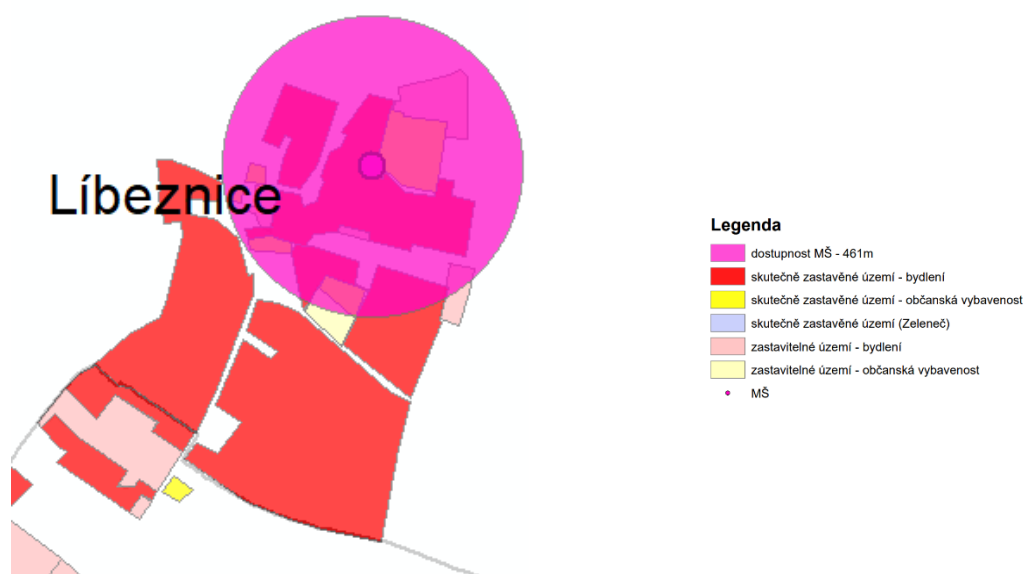
Sousední obce: Bašť, Zlonín, Měšice, Hovorčovice, Bořanovice

MATEŘSKÁ ŠKOLA

Nyní je stanovena dostupnost metodikou na 600 m, což už nyní je nevyhovující pro stávající zastavěné území, které se nachází jižním směrem. Dostupnost je možné zlepšit výstavbou MŠ ve vymezené ploše pro OV, ovšem je potřebné zvážit ekonomické aspekty, jelikož je potřeba navýšit kapacitu jen o málo dětí.

Všechny zastavitelné plochy jsou vymezeny v dostupnosti MŠ.

Doporučení: zkapacitnění MŠ, úvaha nad výstavbou MŠ v jižní části v ploše OV.

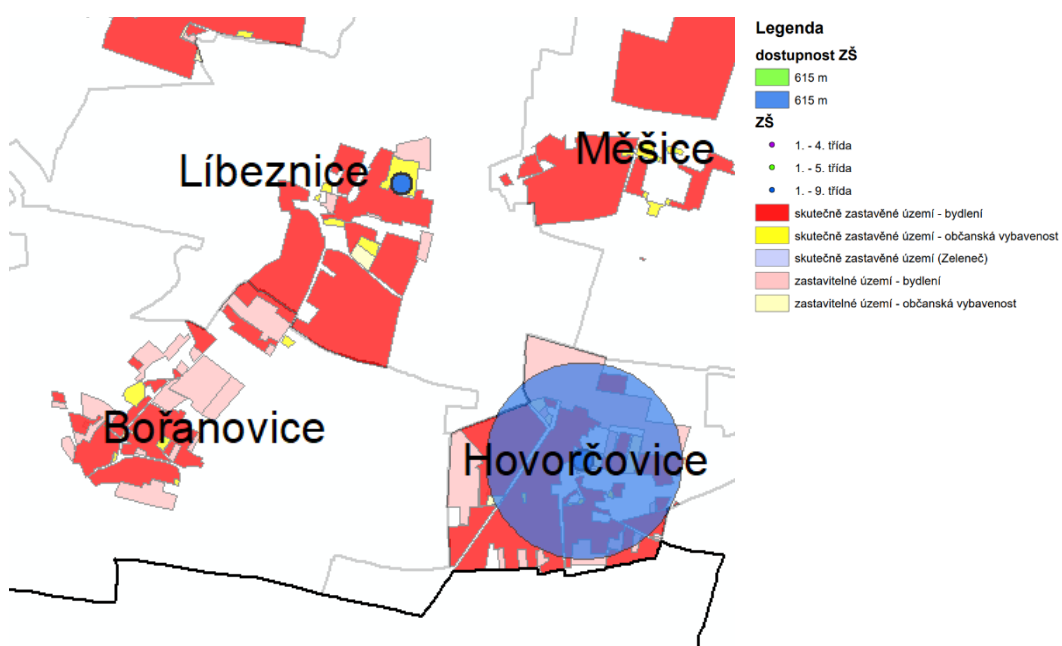


ZÁKLADNÍ ŠKOLA

V Líbeznicích je úplná ZŠ, která má stanovenou dostupnost, pro tento typ obce, na 30 min. VHD. Tato dostupnost je splněna. Zároveň je splněna i kapacita ZŠ

Při naplnění zastavitelných ploch se podmínky stanovené vyhláškou oproti současnému stavu nezmění. Nicméně je potřeba navýšit kapacitu ZŠ z důvodu, že do Líbeznic spáduje několik okolních obcí a je potřeba zvážit, po domluvě s obcemi. Kapacity jsou pouze pro obec Líbeznice jinak dostačující i po naplnění ploch.

Doporučení: zkapacitnění ZŠ - participace s okolními obcemi, které využívají ZŠ.



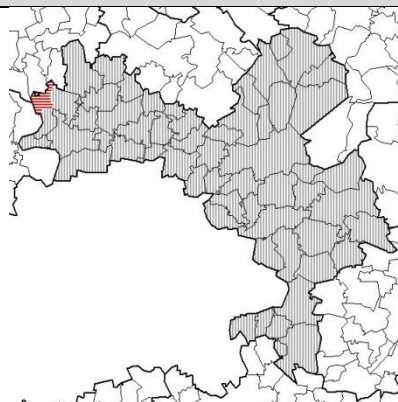
V Líbeznicích se také nachází ZUŠ.

KATEGORIZACE OBCE:

6. Obec, která se rozvíjí, ale při predikované naplněnosti ploch dojde k hraničním hodnotám dostupnosti základního občanského vybavení – tuto obec bude třeba v blízkém budoucnu stabilizovat.

MÁSLOVICE

Počet obyvatel skutečný: 378
Počet nových obyvatel: 299
Počet obyvatel celkem: 676
Typ obce nyní: B
Typ obce po naplnění ploch: B
Počet MŠ: 1 (naplněnost 82% - 23 dětí)
Počet dětí MŠ po naplnění ploch: 24
Počet ZŠ: 0
Počet dětí ZŠ po naplnění ploch: 31



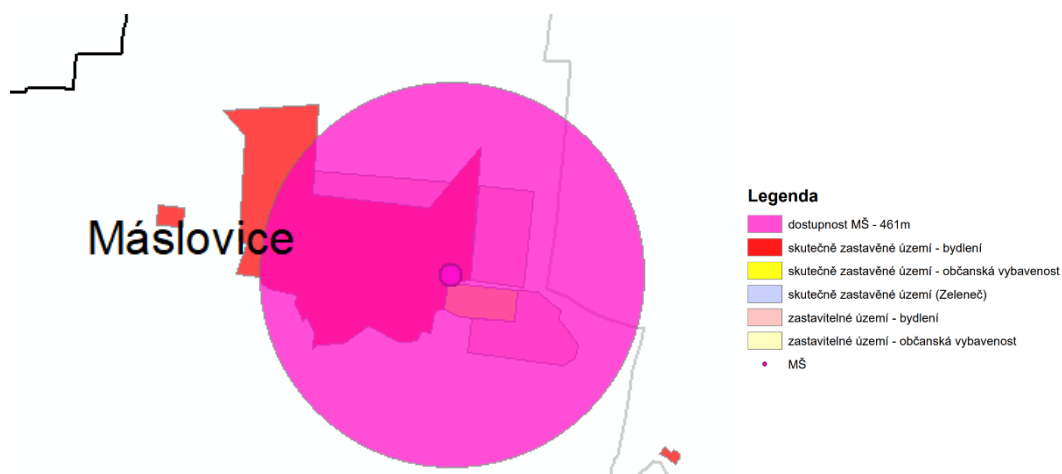
Sousední obce: Dolany, Libčice n. Vltavou, Zlončice, Postřížín, Vodochody, Větrušice

MATEŘSKÁ ŠKOLA

MŠ není plně naplněna a má vymezenou dobrou dostupnost pro většinu obce. Pouze západní část obce lehce nespĺňuje dostupnost 600 m.

Všechny zastavitelné plochy jsou vymezeny v dostupnosti MŠ a zároveň má dostatečnou kapacitu.

Doporučení: reagovat až na další vymezení zastavitelných ploch.

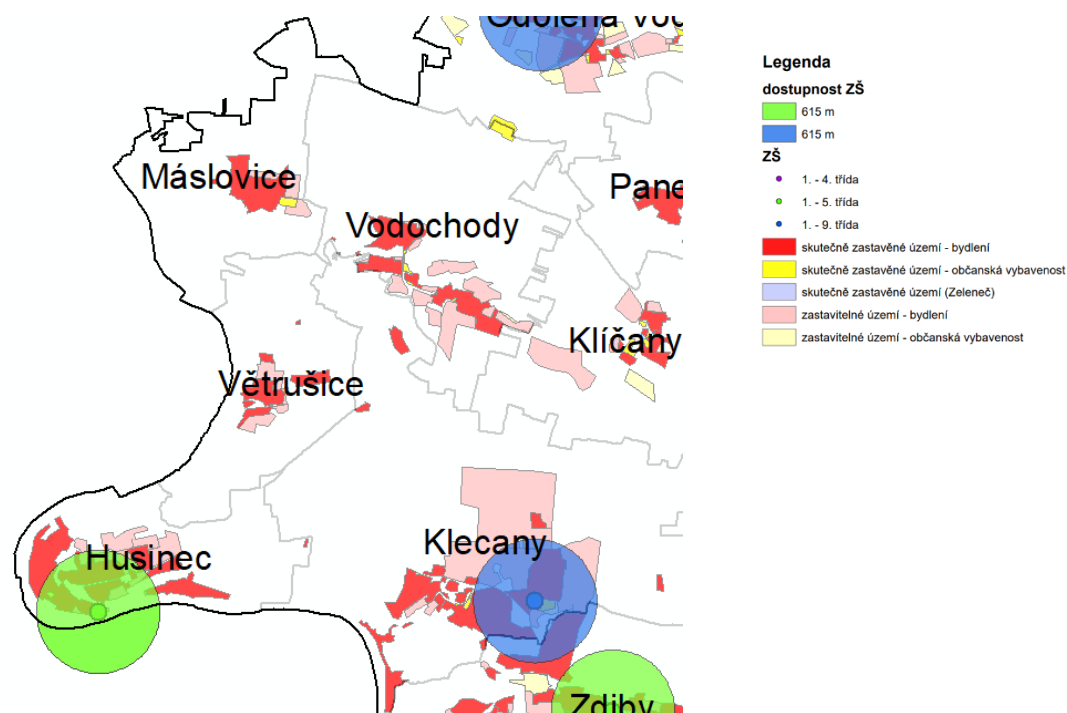


ZÁKLADNÍ ŠKOLA

Dostupnost je stanovena pro Máslovice dle metodiky na 30 minut VHD, jak pro 1., tak i pro 2. stupeň ZŠ. V Máslovicích není ZŠ, momentálně děti z obce spádují do Klecan pro oba stupně ZŠ.

Při naplnění zastavitelných ploch se podmínky stanovené vyhláškou oproti současnému stavu nezmění. Nicméně se zvýší naplněnost ZŠ v Klecanech, která je momentálně na hraniční úrovni. Je potřebná případná spolupráce na zkapacitnění ZŠ.

Doporučení: spolupráce na zkapacitnění ZŠ v Klecanech, případná úvaha nad svazkovou školou s okolními obcemi – Větrušice, Vodochody, Klíčany, Odolena Voda, ...

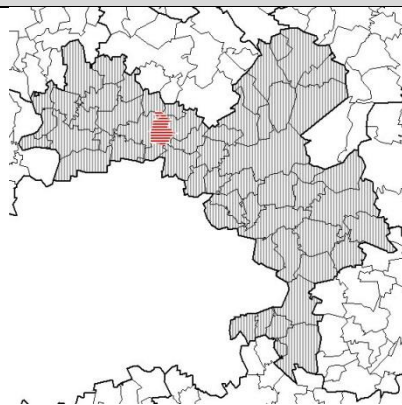


KATEGORIZACE OBCE:

4. Obec, která se rozvíjí a zároveň má dostatečné kapacity občanské vybavenosti – tato obec má rozvojový potenciál.

MĚŠICE

Počet obyvatel skutečný: 2 281
Počet nových obyvatel: 0
Počet obyvatel celkem: 2 281
Typ obce nyní: B
Typ obce po naplnění ploch: C
Počet MŠ: 1 (naplněnost 100% - 52 dětí)
Počet dětí MŠ po naplnění ploch: 81
Počet ZŠ: 0
Počet dětí ZŠ po naplnění ploch: 104



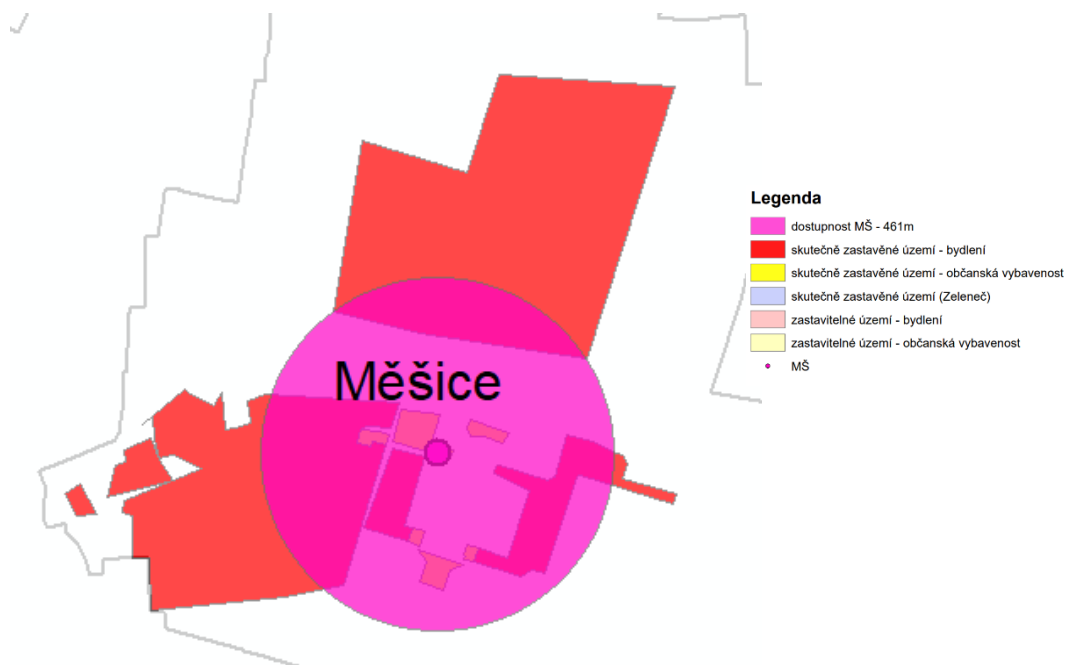
Sousední obce: Nová Ves, Mratín, Sluhy, Hovorčovice, Líbeznice, Zlonín

MATEŘSKÁ ŠKOLA

Již nyní není splněna kapacita MŠ a je třeba ji navýšit. Zároveň je MŠ umístěna v centrální části obce, a tak je snaha o splnění dostupnosti pro maximální počet domácností. Umístění MŠ v jiné části obce by bylo neekonomické, ovšem byla by potřebná změna ÚP.

Nové zastavitelné plochy nejsou vymezeny.

Doporučení: zkapacitnění MŠ, případná změna ÚP.

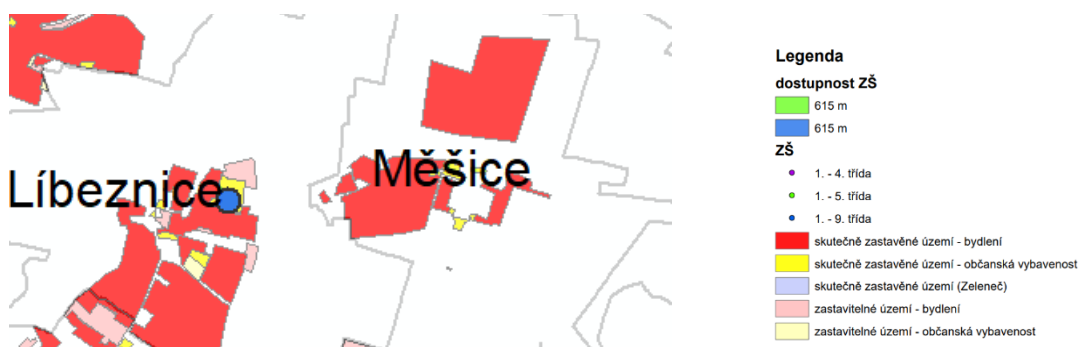


ZÁKLADNÍ ŠKOLA

V Měšicích není základní škola a děti tak spádují především do sousedních Líbeznic, přitom by měla být spádovost vzhledem k typu obce a počtu obyvatel nyní 800m pro 1. - 5. třídu – obec má nárok na vybudování 1. stupně vzhledem k počtu obyvatel nad 2000. 2. stupeň má mít dostupnost 30 minut veřejnou hromadnou dopravou (dále jen „VHD“), což splňuje, jelikož Líbeznice jsou v této dostupnosti.

Obec Měšice nemá vymezené zastavitelné plochy.

Doporučení: v případě naplnění kapacity ZŠ v Líbeznicích uvažovat nad zkapacitněním ZŠ nebo nad vymezením plochy v ÚP pro ZŠ.

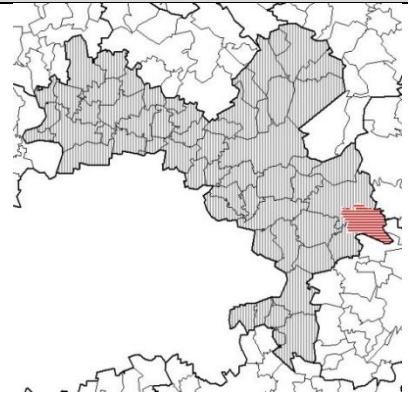


KATEGORIZACE OBCE:

3. Obec, která se nerozvíjí, ale zároveň nemá kapacity občanské vybavenosti – tuto obec je potřeba zpětně dosaturovat.

MOCHOV

Počet obyvatel skutečný: 1 369
Počet nových obyvatel: 42
Počet obyvatel celkem: 1 411
Typ obce nyní: D
Typ obce po naplnění ploch: D
Počet MŠ: 1 (naplněnost 98% - 49 dětí)
Počet dětí MŠ po naplnění ploch: 50
Počet ZŠ: 1 – 1. st. (naplněnost 95% - 76 dětí)
Počet dětí ZŠ po naplnění ploch: 64



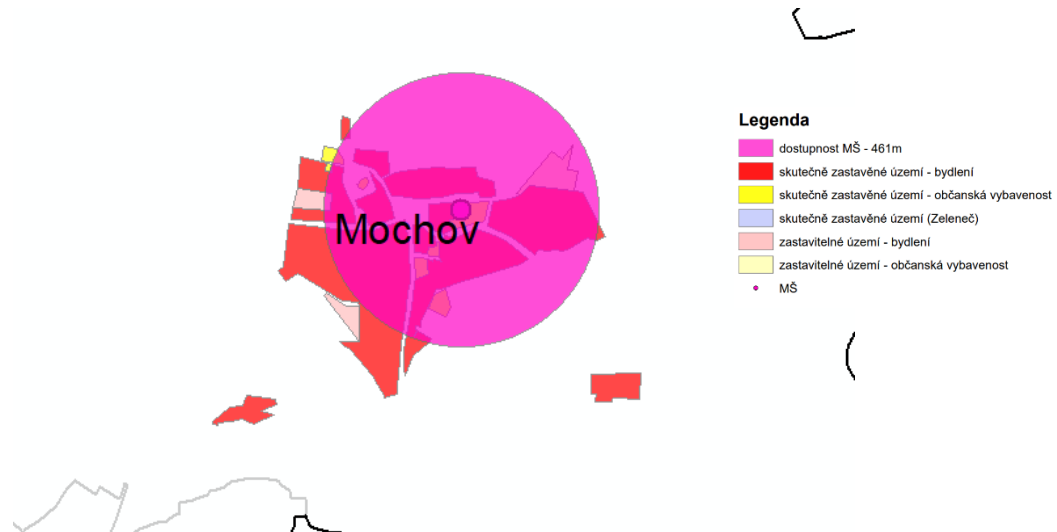
Sousední obce: Čelákovice, Přerov nad Labem, Bříství, Vykáň, Vyšehořovice

MATEŘSKÁ ŠKOLA

Nyní je kapacita hraniční a dostupnost 600 m je téměř po celém území splněna.

Zastavitelných ploch je minimum, ale jsou v blízké dostupnosti MŠ.

Doporučení: v případě potřeby reagovat zkapacitněním MŠ.

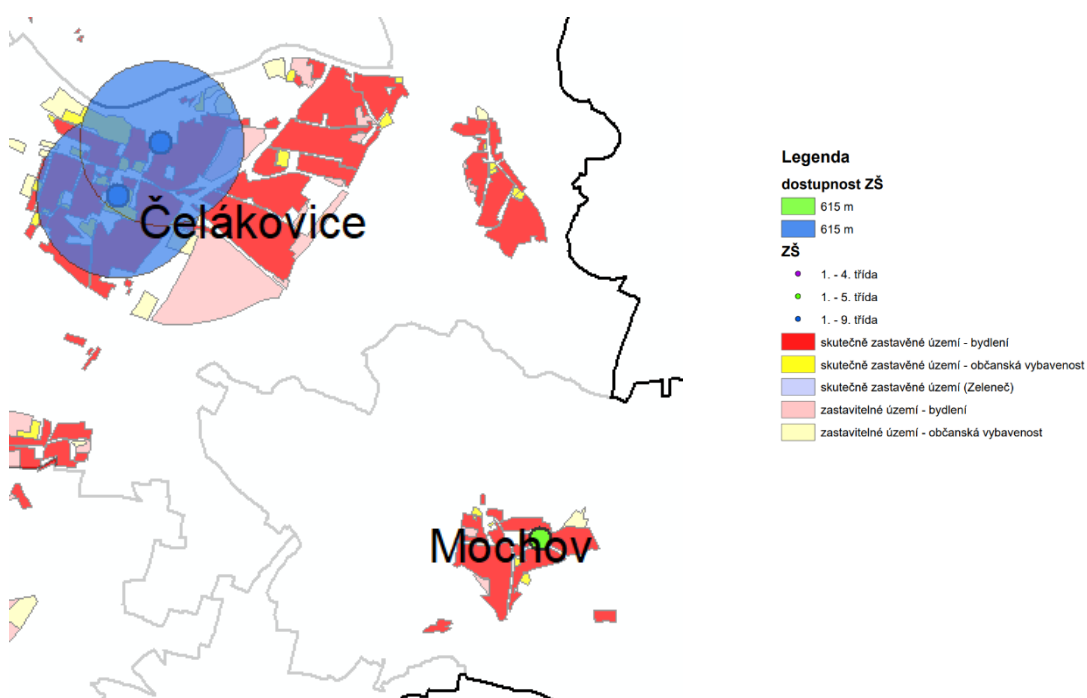


ZÁKLADNÍ ŠKOLA

V Mochově je stanovená dostupnost na 30 min. VHD pro oba stupně ZŠ. Jelikož se v obci nachází 1. stupeň ZŠ a zároveň děti na 2. stupeň dojíždí do sousedních Čelákovic je dostupnost splněna. Kapacity jsou již nyní hraniční a to z důvodu poskytování kapacity i okolním obcím.

Zaplněním zastavitelných ploch se nezmění typ dostupnosti a je stále 30 min VHD. Kapacita ZŠ je dostatečná.

Doporučení: v případě potřeby reagovat zkapacitněním ZŠ v participaci s obcemi využívajícími tuto ZŠ.

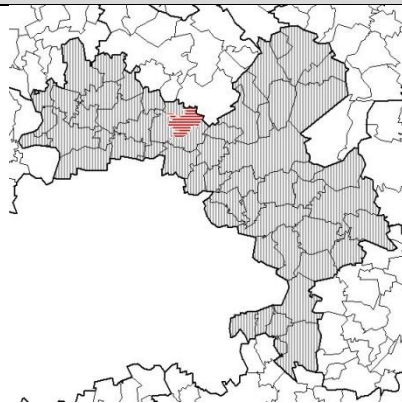


KATEGORIZACE OBCE:

1. Obec, která nemá rozvojové ambice a je stabilizovaná.

MRATÍN

Počet obyvatel skutečný: 1 415
Počet nových obyvatel: 253
Počet obyvatel celkem: 1 668
Typ obce nyní: D
Typ obce po naplnění ploch: D
Počet MŠ: 1 (naplněnost 98% - 64 dětí)
Počet dětí MŠ po naplnění ploch: 60
Počet ZŠ: 0
Počet dětí ZŠ po naplnění ploch: 76



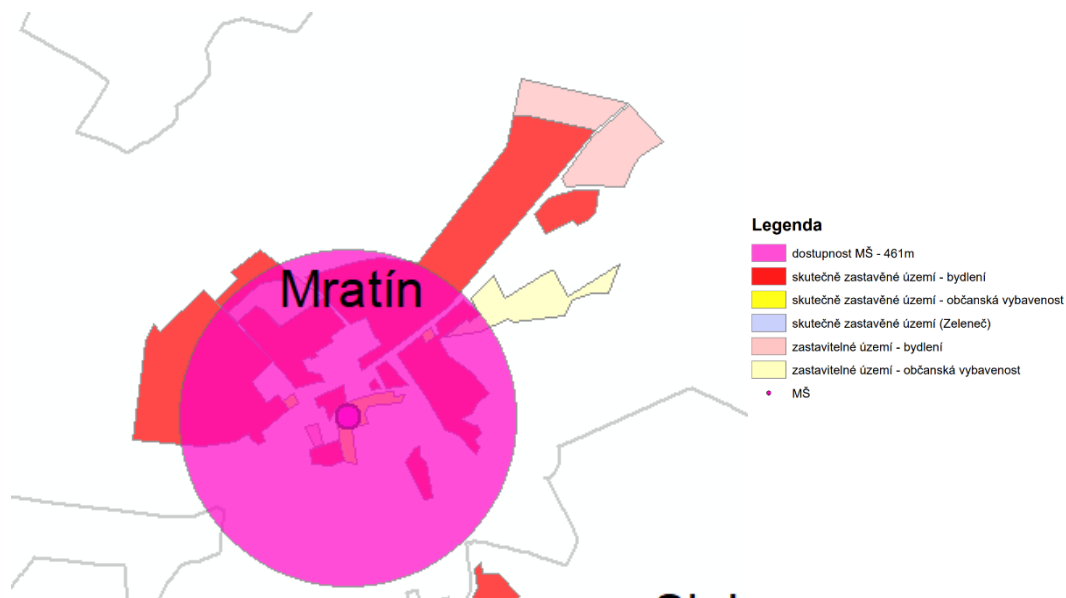
Sousední obce: Měšice, Nová Ves, Kostelec nad Labem, Sluhy

MATEŘSKÁ ŠKOLA

MŠ není plně naplněna, ale je na hraniční hodnotě. MŠ se nachází v centrální části obce. Severní část obce nesplňuje dostupnost již nyní, nicméně umístění MŠ je nyní vhodné.

Zastavitelné plochy jsou vymezeny mimo dostupné území MŠ. Vzhledem k ekonomické stránce je nevhodná výstavba další MŠ jelikož je nyní dostačující kapacita.

Doporučení: reagovat až na další vymezení zastavitelných ploch.

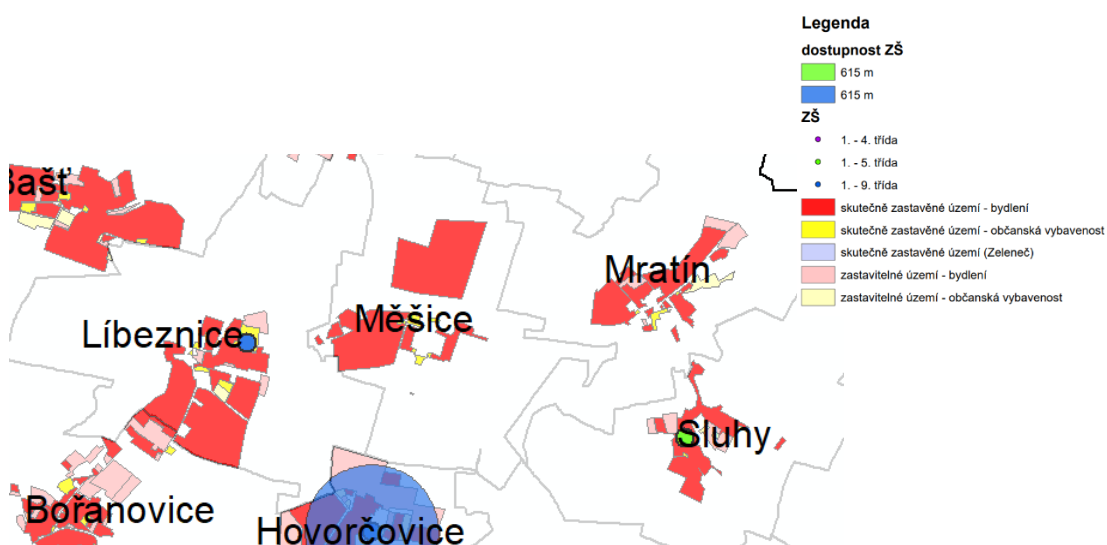


ZÁKLADNÍ ŠKOLA

Dostupnost je stanovena pro Mratín dle metodiky na 30 minut VHD, jak pro 1., tak i pro 2. stupeň ZŠ. V Mratíně není ZŠ, momentálně děti z obce spádují do Líbeznic pro oba stupně ZŠ.

Při naplnění zastavitelných ploch se podmínky stanovené vyhláškou oproti současnému stavu nezmění.

Doporučení: reagovat až na další vymezení zastavitelných ploch.

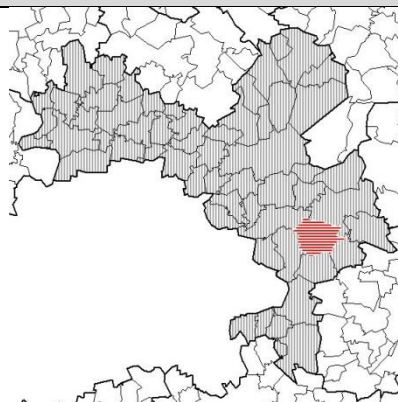


KATEGORIZACE OBCE:

4. Obec, která se rozvíjí a zároveň má dostatečné kapacity občanské vybavenosti – tato obec má rozvojový potenciál.

NEHVIZDY

Počet obyvatel skutečný: 3 727
Počet nových obyvatel: 1 927
Počet obyvatel celkem: 5 654
Typ obce nyní: B
Typ obce po naplnění ploch: B
Počet MŠ: 1 (naplněnost 100% - 197 dětí)
Počet dětí MŠ po naplnění ploch: 202
Počet ZŠ: 1 – 2. st. (naplněnost 71% - 504 dětí)
Počet dětí ZŠ po naplnění ploch: 257



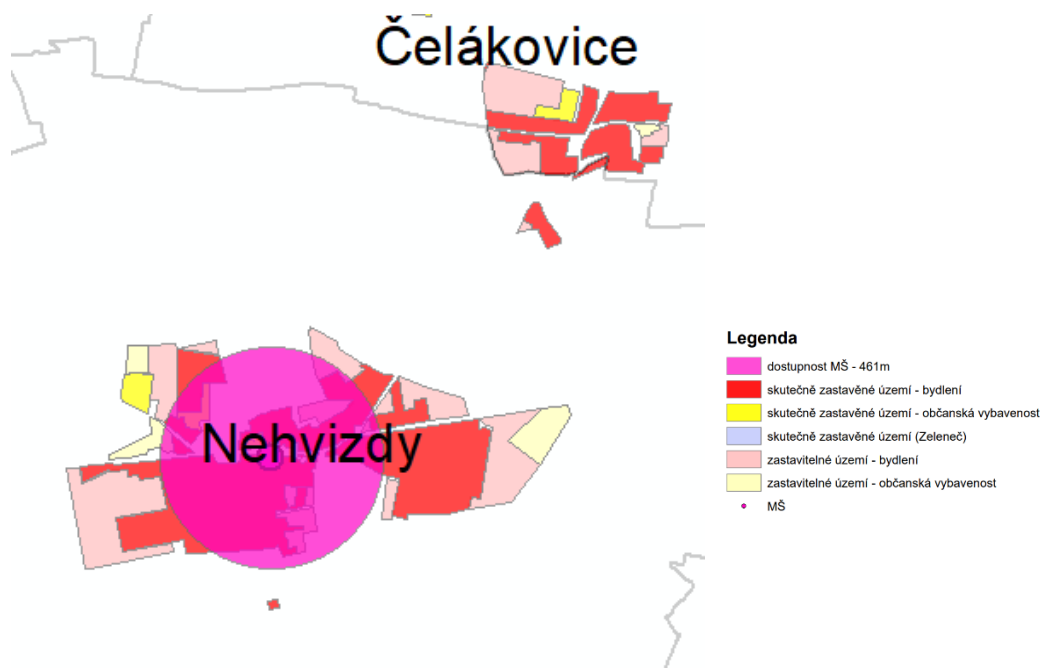
Sousední obce: Zeleneč, Člákovice, Vyšehořovice, Horoušany, Jirny

MATEŘSKÁ ŠKOLA

Nyní je stanovena dostupnost metodikou na 600 m, což je nevyhovující pouze pro východní část zastavěného území. Část odděleného sídla v blízkosti Člákovic splňuje dostupnost 30 minut VHD.

Většina zastavitelných ploch se nachází mimo dostupnost MŠ, nicméně ta je umístěna v centrální části obce. Ve východní i západní části jsou vymezeny plochy pro občanskou vybavenost, kde by mohla být umístěna další MŠ.

Doporučení: zkapacitnění MŠ, zvážení omezení zastavitelných ploch, výstavba MŠ.

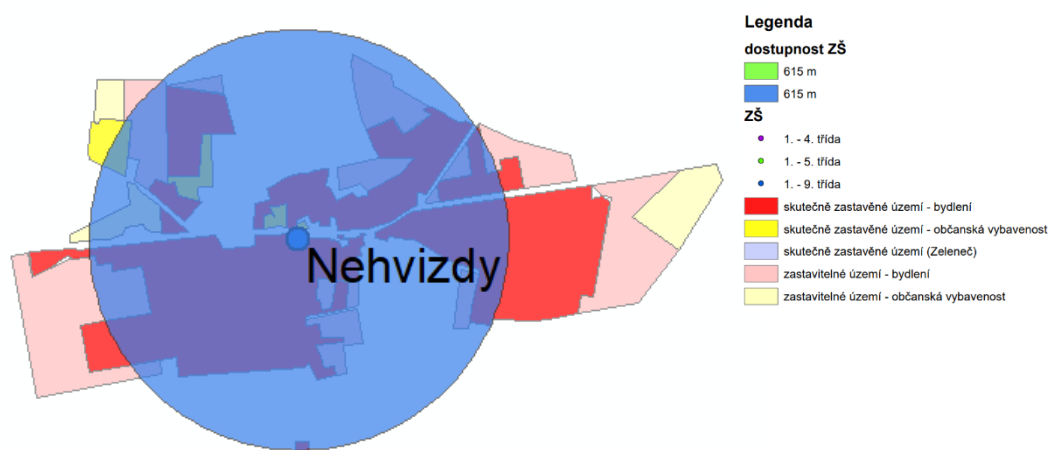


ZÁKLADNÍ ŠKOLA

Pro tento městys je stanovena dostupnost, dle typu obce, 30 min. VHD, jak pro 1., tak i pro 2. stupeň ZŠ, což je splněno a kapacita je také dostačující i pro okolní obce.

Při naplnění zastavitelných ploch se podmínky stanovené vyhláškou oproti současnému stavu změní – dostupnost bude stanovena na 800 m. Dle obrázku níže je vidět téměř splnění dostupnosti u skutečně zastavěných ploch u zastavitelných tomu tak není. Kapacita bude stále dostačující.

Doporučení: zvážení omezení zastavitelných ploch.

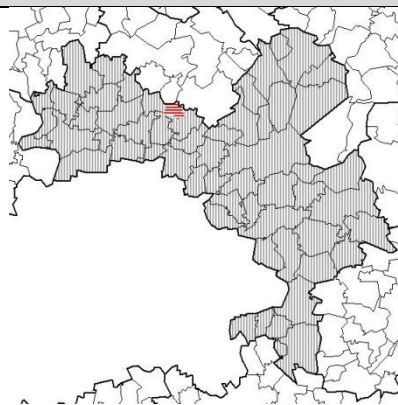


KATEGORIZACE OBCE:

6. Obec, která se rozvíjí, ale při predikované naplněnosti ploch dojde k hraničním hodnotám dostupnosti základního občanského vybavení – tuto obec bude třeba v blízkém budoucnu stabilizovat.

NOVÁ VES

Počet obyvatel skutečný: 1 733
Počet nových obyvatel: 190
Počet obyvatel celkem: 1 924
Typ obce nyní: B
Typ obce po naplnění ploch: D
Počet MŠ: 1 (naplněnost 100% - 52 dětí)
Počet dětí MŠ po naplnění ploch: 69
Počet ZŠ: 0
Počet dětí ZŠ po naplnění ploch: 87



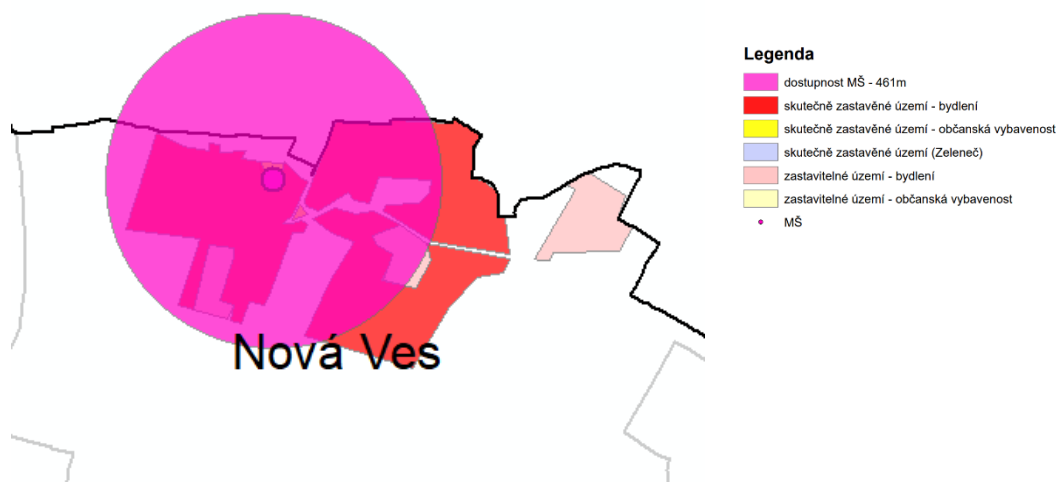
Sousední obce: Mratín, Měšice, Líbeznice, Zlonín, Kostelec nad Labem

MATEŘSKÁ ŠKOLA

Již nyní není splněna kapacita MŠ a je třeba ji navýšit. Zároveň je MŠ umístěna v centrální části obce, a tak je snaha o splnění dostupnosti pro maximální počet domácností. Umístění MŠ v jiné části obce by bylo neekonomické a neefektivní.

Zastavitelná plocha je vymezena východním směrem ve větší vzdálenosti, nicméně v územní studii je plánována zastávka VHD a tím bude zajištěna kvalitní dostupnost MŠ.

Doporučení: zkapacitnění MŠ

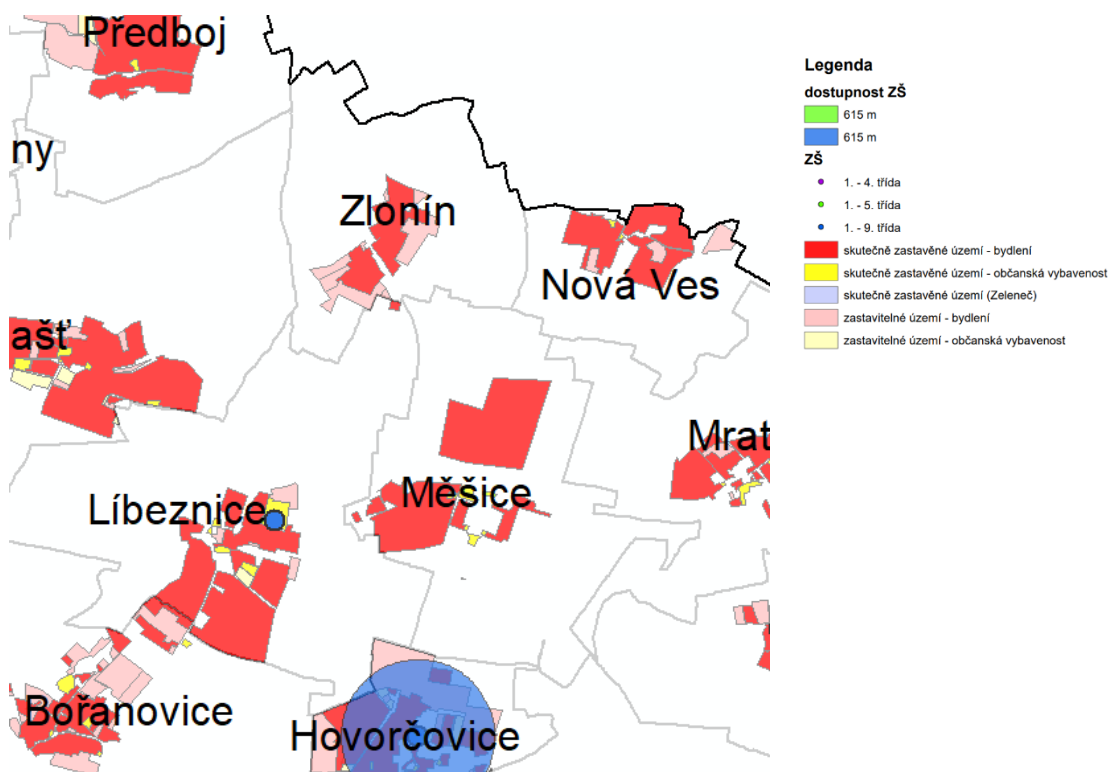


ZÁKLADNÍ ŠKOLA

Dostupnost je stanovena pro Novou Ves dle metodiky na 30 minut VHD, jak pro 1., tak i pro 2. stupeň ZŠ. V Nové Vsi není ZŠ, momentálně děti z obce spádují do Líbeznic pro oba stupně ZŠ.

Při naplnění zastavitelných ploch se podmínky stanovené vyhláškou oproti současnému stavu nezmění.

Doporučení: reagovat až na další vymezení zastavitelných ploch.

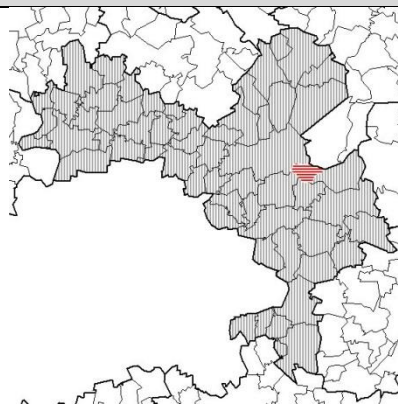


KATEGORIZACE OBCE:

3. Obec, která se nerozvíjí, ale zároveň nemá kapacity občanské vybavenosti – tuto obec je potřeba zpětně dosaturovat.

NOVÝ VESTEC

Počet obyvatel skutečný: 490
Počet nových obyvatel: 1 175
Počet obyvatel celkem: 1 665
Typ obce nyní: B
Typ obce po naplnění ploch: B
Počet MŠ: 0
Počet dětí MŠ po naplnění ploch: 59
Počet ZŠ: 0
Počet dětí ZŠ po naplnění ploch: 76



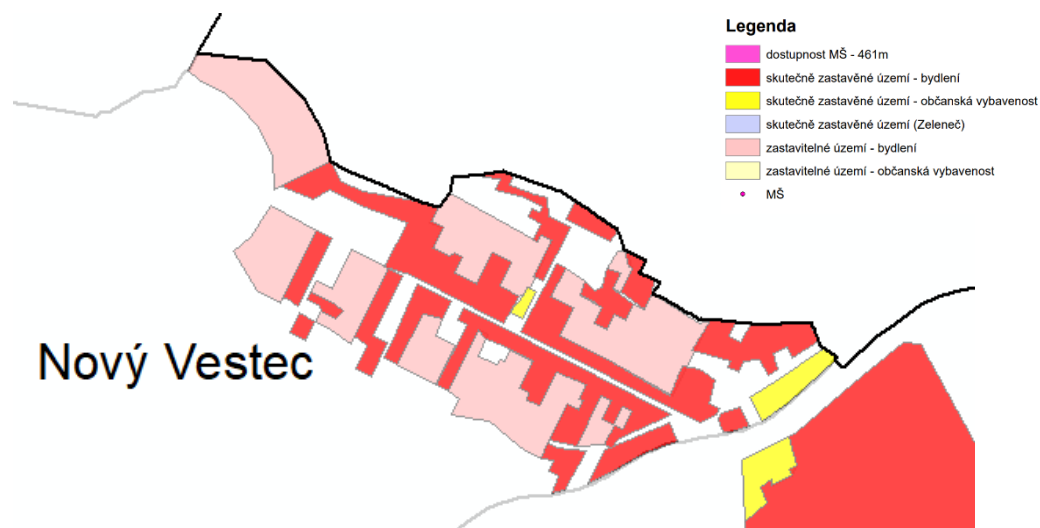
Sousední obce: Brandýs nad Labem - Stará Boleslav, Skorkov, Káraný, Lázně Toušeň, Zápy

MATEŘSKÁ ŠKOLA

Nyní je stanovena dostupnost metodikou na 600 m, což je nevyhovující, jelikož obec nemá MŠ.

Obec nemá vymezené zastavitelné plochy pro MŠ, které by byli ideální v centrální části obce – změna stávajících zastavitelných ploch.

Doporučení: změna ÚP – vymezení plochy pro MŠ – změna plochy pro bydlení na plochu OV.

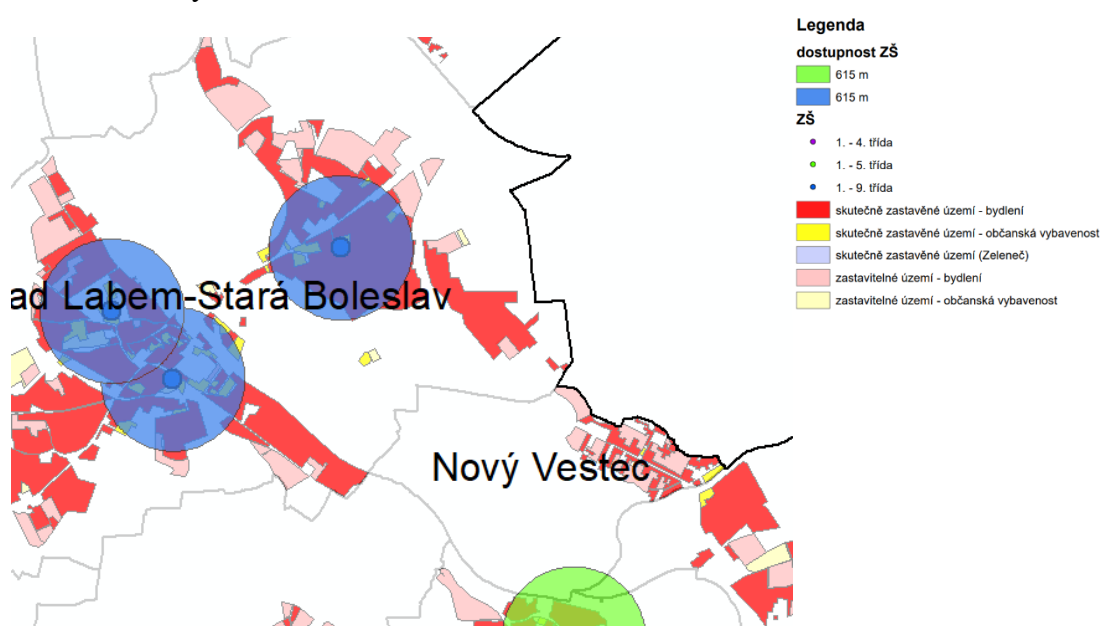


ZÁKLADNÍ ŠKOLA

Dostupnost je stanovena pro Nový Vestec dle metodiky na 30 minut VHD, jak pro 1., tak i pro 2. stupeň ZŠ. V Novém Vestci není ZŠ, momentálně děti z obce spádují do Staré Boleslavi pro oba stupně ZŠ.

Při naplnění zastavitelných ploch se podmínky stanovené vyhláškou oproti současnému stavu nezmění. Stará Boleslav má již nyní naplněnost 97 % a je třeba na to reagovat zkapacitněním v kooperaci se spádujícími obcemi.

Doporučení: kooperovat na zkapacitnění ZŠ ve Staré Boleslavi či výstavbě svazkové školy.

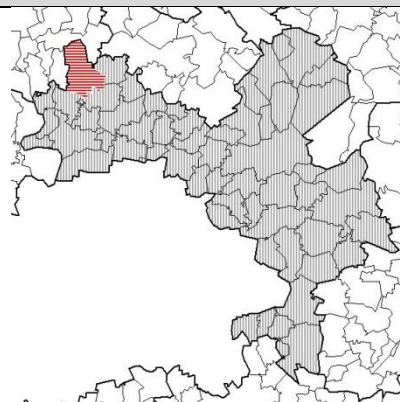


KATEGORIZACE OBCE:

5. Obec, která se rozvíjí a zároveň nemá dostatečné kapacity občanské vybavenosti – je třeba umístit/zkapacitnit základní občanské vybavení pro kvalitní život v obci.

ODOLENA VODA

Počet obyvatel skutečný: 6 159
Počet nových obyvatel: 3 605
Počet obyvatel celkem: 9 774
Typ obce nyní: C
Typ obce po naplnění ploch: B
Počet MŠ: 1 (naplněnost 100% - 274 dětí)
Počet dětí MŠ po naplnění ploch: 349
Počet ZŠ: 1 – 2. st. (naplněnost 83% - 704 dětí)
Počet dětí ZŠ po naplnění ploch: 477



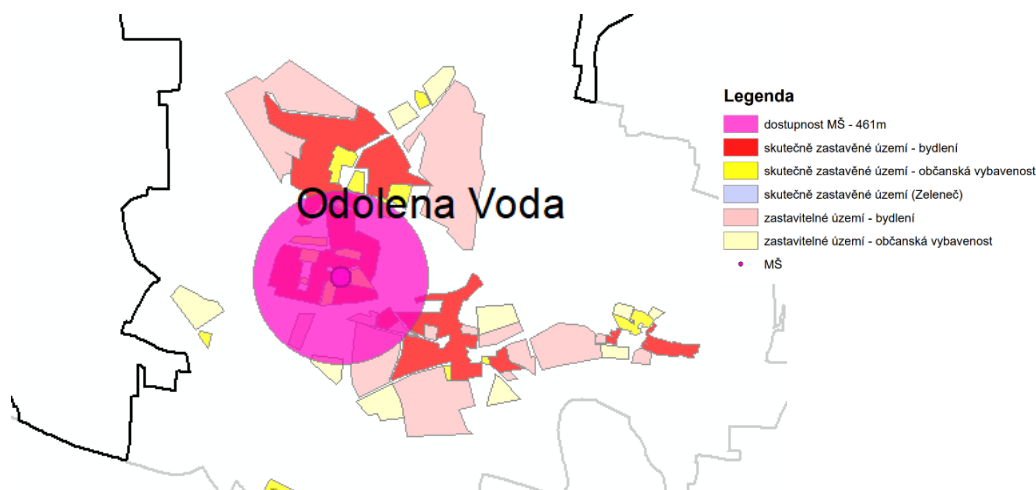
Sousední obce: Postržín, Úžice, Veliká Ves, Panenské Břežany, Vodochody

MATEŘSKÁ ŠKOLA

Nyní je kapacita naplněna. Dostupnost je vyhovující pro centrální část města. Pro části Čenkov a Dolínek je stanovena na 30 min VHD, což splňuje. Severní část města se nenachází v dostupnosti MŠ.

Zastavitelné území jsou vymezeny v severní části města a v části Dolínek a Čenkov, mimo dostupnost MŠ, zároveň jsou vymezeny i plochy pro OV, kde by bylo vzhledem k rozvoji umístít i MŠ. Čenkov bude i nadále splňovat dostupnost 30 min VHD.

Doporučení: výstavba MŠ, zvážit vymezení stávajících zastavitelných ploch.

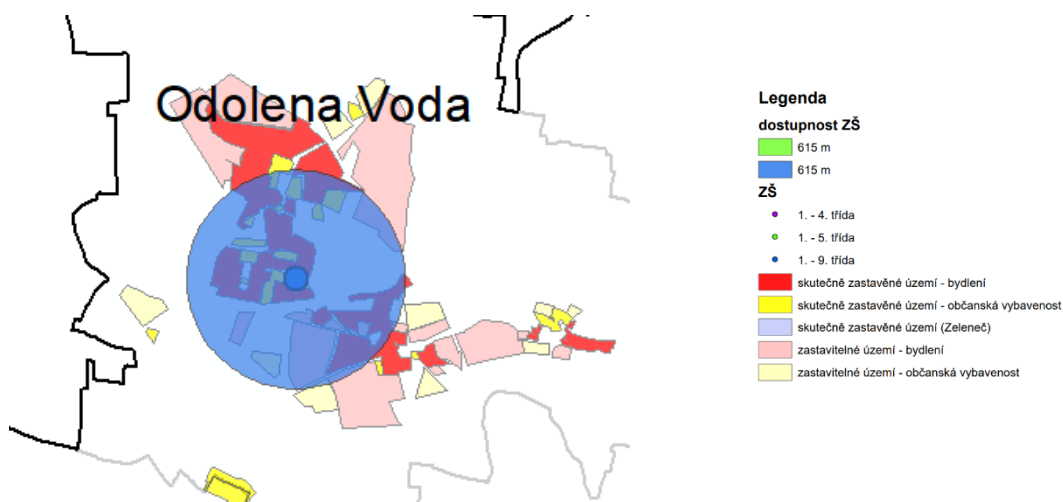


ZÁKLADNÍ ŠKOLA

V Odoleně Vodě je momentálně úplná ZŠ, která má dostatečné kapacity i pro okolní obce. Dostupnost je stanovena na 800 m. To ovšem není splněno pro severní část města. Čenkov a Dolínek mají stanovenou dostupnost na 30 min. VHD, což je splněno.

Zastavitelné plochy jsou vymezeny převážně mimo 800 m dostupnost ZŠ v Odoleně Vodě, je třeba zvážit vymezení zastavitelných ploch. V Odoleně Vodě se dle informací uvažuje o stavbě svazkové základní školy, tato škola je velmi potřebná především pro blízké obce.

Doporučení: zvážení vymezení stávajících zastavitelných ploch.



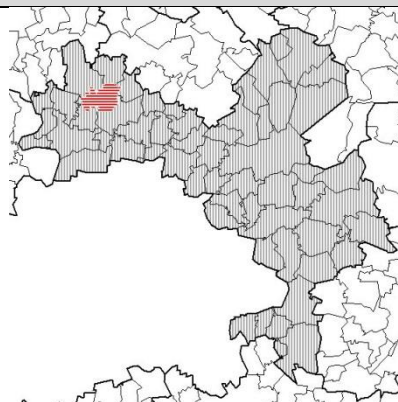
V Odoleně Vodě se nachází Střední škola letecké a výpočetní techniky.

KATEGORIZACE OBCE:

5. Obec, která se rozvíjí a zároveň nemá dostatečné kapacity občanské vybavenosti – je třeba umístit/zkapacitnit základní občanské vybavení pro kvalitní život v obci.

PANENSKÉ BŘEŽANY

Počet obyvatel skutečný: 684
Počet nových obyvatel: 528
Počet obyvatel celkem: 1 212
Typ obce nyní: D
Typ obce po naplnění ploch: B
Počet MŠ: 1 (naplněnost 100% - 20 dětí)
Počet dětí MŠ po naplnění ploch: 43
Počet ZŠ: 1 – 1. st. (naplněnost 90% - 36 dětí)
Počet dětí ZŠ po naplnění ploch: 55



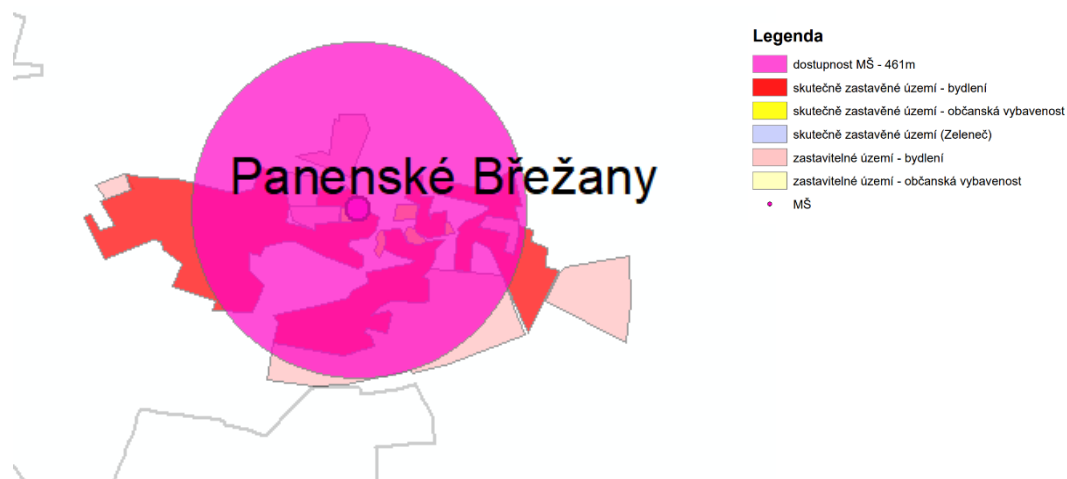
Sousední obce: Odolena Voda, Veliká Ves, Předboj, Bašť, Klíčany

MATEŘSKÁ ŠKOLA

Nyní je kapacita naplněna. Dostupnost je nyní stanovena na 30 minut VHD, což je splněno, jelikož se nachází MŠ přímo v obci.

Díky rozvoji bude obec spadat do typu B a dostupnosti 600 m. MŠ se nachází v centrální části obce a dostupnost je až na východní a západní část dodržena. Je potřeba MŠ zkapacitnit vzhledem k nárůstu počtu obyvatel.

Doporučení: zkapacitnění MŠ.

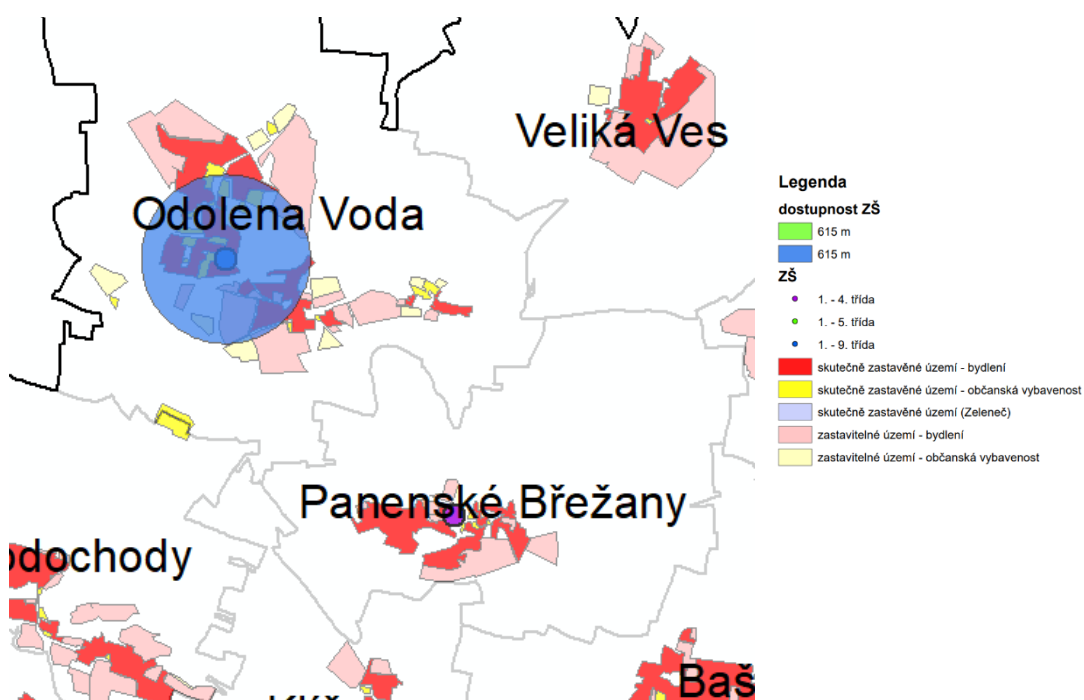


ZÁKLADNÍ ŠKOLA

V Panenských Břežanech je stanovena dostupnost na 30 min. VHD pro oba stupně ZŠ. Jelikož se v obci nachází 1. stupeň ZŠ (1. – 4. třída) a zároveň děti na 2. stupeň dojíždí do sousední Odoleny Vody je dostupnost splněna. Kapacity jsou dostatečné.

Zaplněním zastavitelných ploch se nezmění typ dostupnosti a je stále 30 min VHD. Kapacita ZŠ je dostatečná. Nicméně je v tomto území tlak na nedostatečné kapacity ZŠ a byla by vhodná svazková škola v kooperaci s okolními obcemi.

Doporučení: v případě potřeby reagovat zkapacitněním ZŠ.

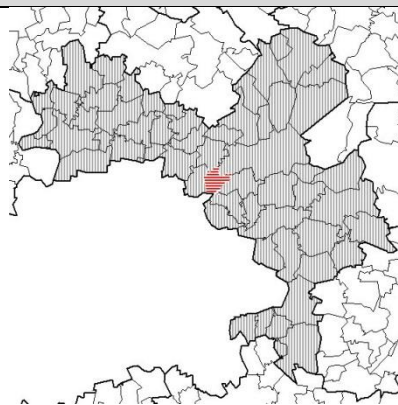


KATEGORIZACE OBCE:

5. Obec, která se rozvíjí a zároveň nemá dostatečné kapacity občanské vybavenosti – je třeba umístit/zkapacitnit základní občanské vybavení pro kvalitní život v obci.

PODOLANKA

Počet obyvatel skutečný: 566
Počet nových obyvatel: 148
Počet obyvatel celkem: 714
Typ obce nyní: D
Typ obce po naplnění ploch: B
Počet MŠ: 0
Počet dětí MŠ po naplnění ploch: 26
Počet ZŠ: 0
Počet dětí ZŠ po naplnění ploch: 32



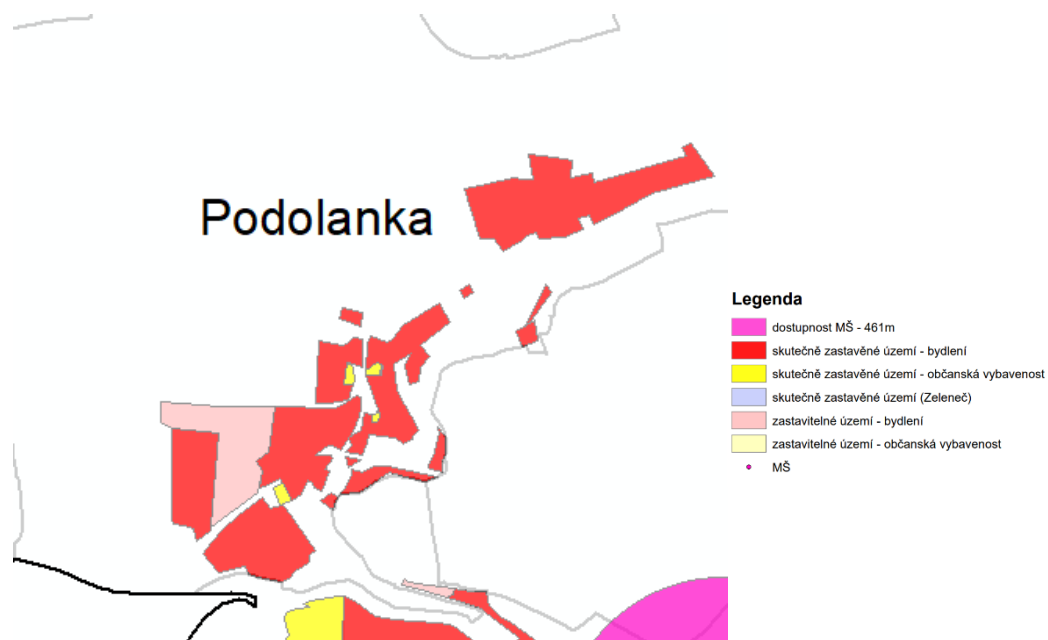
Sousední obce: Praha, Přezletice, Brázdim, Brandýs nad Labem - Stará Boleslav, Dřevčice, Jenštejn

MATEŘSKÁ ŠKOLA

Dostupnost je nyní stanovena na 30 minut VHD, což je splněno, jelikož obec sousedí s Prahou a Brandýsem nad Labem a jinými obcemi s MŠ.

Díky rozvoji bude obec spadat do typu B a dostupnosti 600 m. V ÚP není vymezena ploch pro MŠ a je jí potřeba vymežit.

Doporučení: vymezení plochy pro MŠ v ÚP se snahou o kvalitní dostupnost.

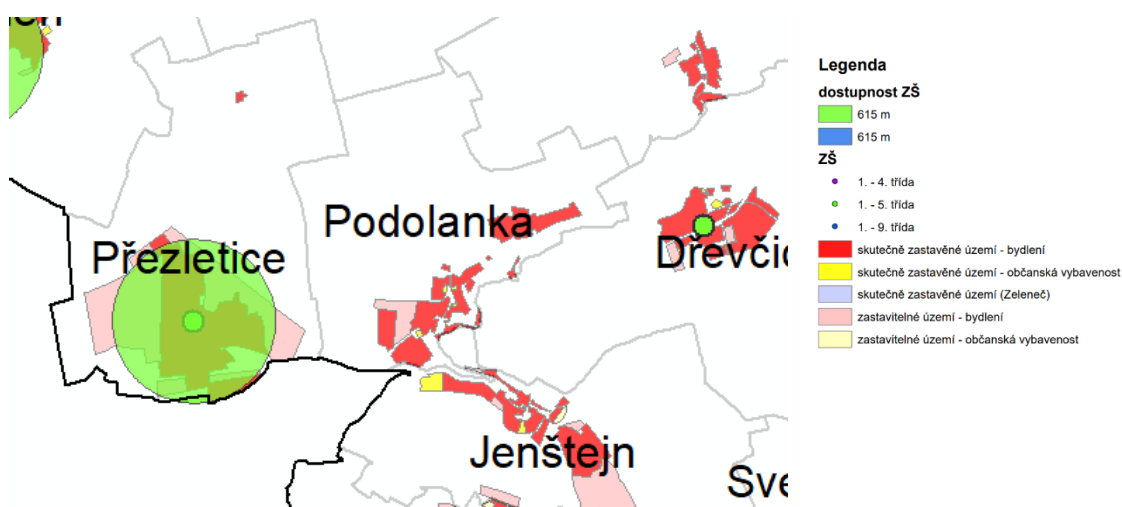


ZÁKLADNÍ ŠKOLA

Dostupnost je stanovena pro Podolanku dle metodiky na 30 minut VHD, jak pro 1., tak i pro 2. stupeň ZŠ. V Podolance není ZŠ, nicméně se obec spolupodílí na svazkové škole v Přezleticích pro 1. stupeň. Děti na 2. stupeň dojíždí do blízké Prahy nebo Brandýsa nad Labem.

Při naplnění zastavitelných ploch se podmínky stanovené vyhláškou oproti současnému stavu nezmění. Svazková škola má dostatečné kapacity.

Doporučení: v případě potřeby participovat na ZŠ pro 2. stupeň v dostupných ZŠ.

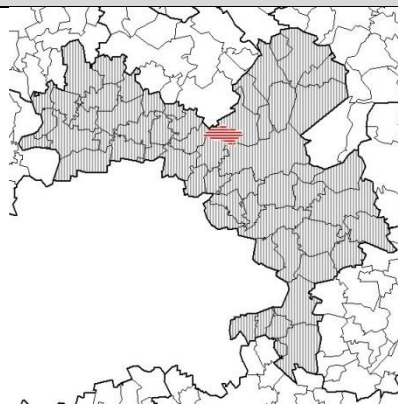


KATEGORIZACE OBCE:

5. Obec, která se rozvíjí a zároveň nemá dostatečné kapacity občanské vybavenosti – je třeba umístit/zkapacitnit základní občanské vybavení pro kvalitní život v obci.

POLERADY

Počet obyvatel skutečný: 318
Počet nových obyvatel: 425
Počet obyvatel celkem: 743
Typ obce nyní: B
Typ obce po naplnění ploch: B
Počet MŠ: 0
Počet dětí MŠ po naplnění ploch: 27
Počet ZŠ: 0
Počet dětí ZŠ po naplnění ploch: 34



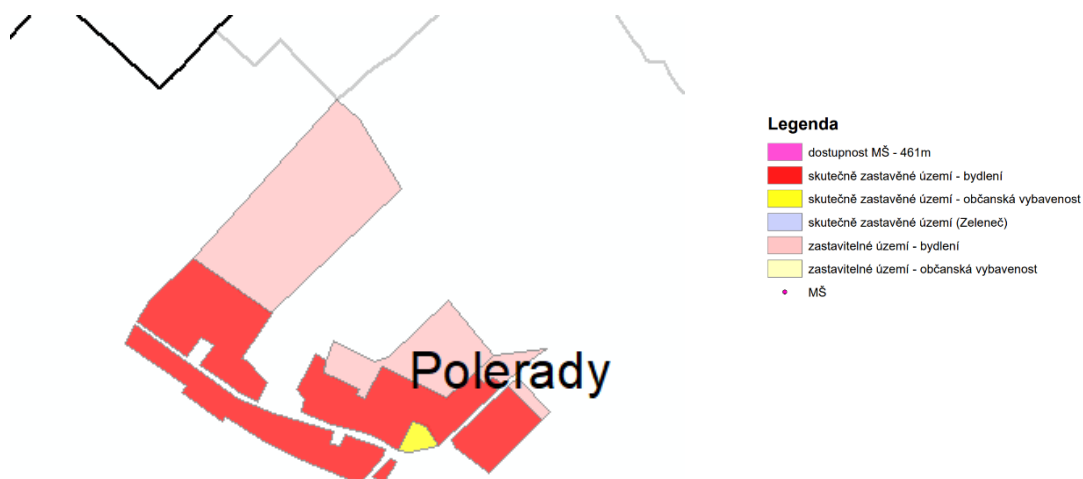
Sousední obce: Kostelec nad Labem, Záryby, Brandýs nad Labem - Stará Boleslav, Brázdím, Sluhy

MATEŘSKÁ ŠKOLA

Nyní by měla být dostupnost 600 m, nicméně obec má méně jak 420 obyvatel a není možné MŠ umístit.

Vzhledem k navýšení počtu obyvatel bude již možné umístění MŠ v obci. Jelikož nejsou vymezeny plochy pro OV, je třeba změna ÚP. V nedávném čase byla podána žádost na úřad územního plánování o pořízení změny ÚP právě z důvodu vymezení plochy pro MŠ.

Doporučení: vymezení plochy pro MŠ v ÚP.

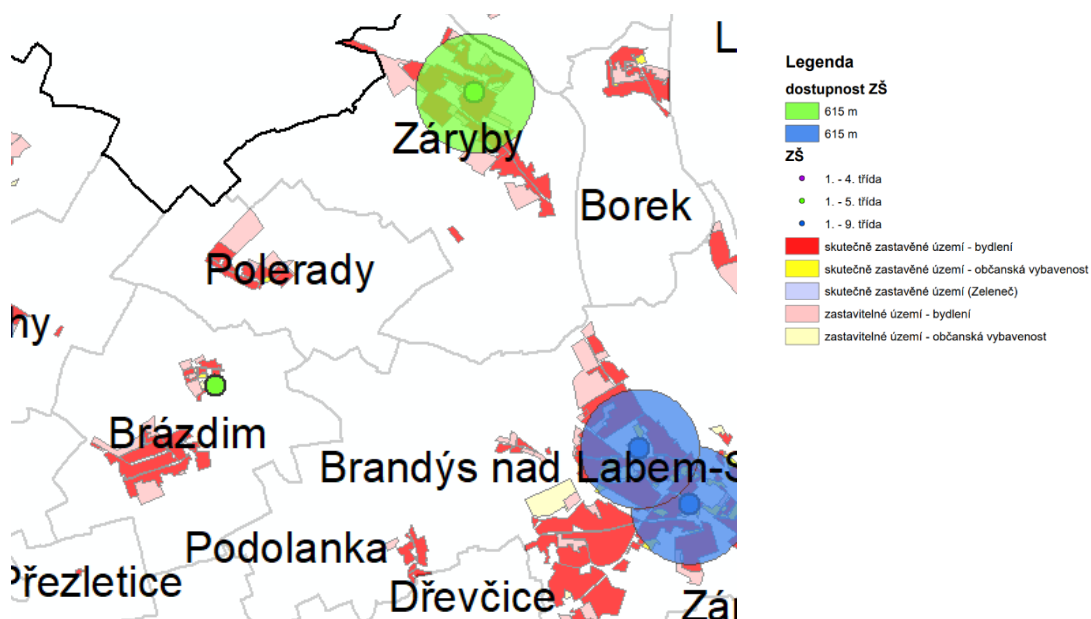


ZÁKLADNÍ ŠKOLA

Dostupnost je stanovena pro Polerady dle metodiky na 30 minut VHD, jak pro 1., tak i pro 2. stupeň ZŠ. V Poleradech není ZŠ, nicméně děti dojíždí na 1. stupeň do Brázdimi a do úplných škol do Brandýsa nad Labem.

Při naplnění zastavitelných ploch se podmínky stanovené vyhláškou oproti současnému stavu nezmění. Je plánována svazková škola se Záryby – 1: stupeň ZŠ bude umístěn v Zárybech, kde nyní již je a 2. stupeň bude umístěn v Poleradech.

Doporučení: vymezení plochy pro ZŠ v ÚP, dokončení záměru výstavby svazkové školy.

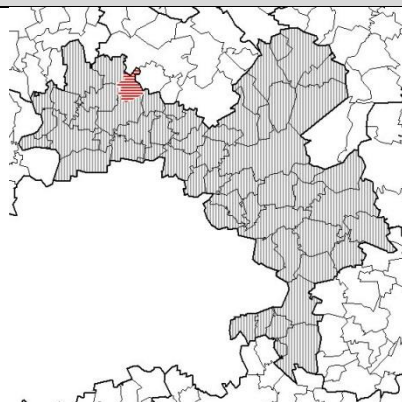


KATEGORIZACE OBCE:

5. Obec, která se rozvíjí a zároveň nemá dostatečné kapacity občanské vybavenosti – je třeba umístit/zkapacitnit základní občanské vybavení pro kvalitní život v obci.

PŘEDBOJ

Počet obyvatel skutečný: 1 222
Počet nových obyvatel: 735
Počet obyvatel celkem: 1 957
Typ obce nyní: B
Typ obce po naplnění ploch: B
Počet MŠ: 1 (naplněnost 95% - 53 dětí)
Počet dětí MŠ po naplnění ploch: 70
Počet ZŠ: 0
Počet dětí ZŠ po naplnění ploch: 89



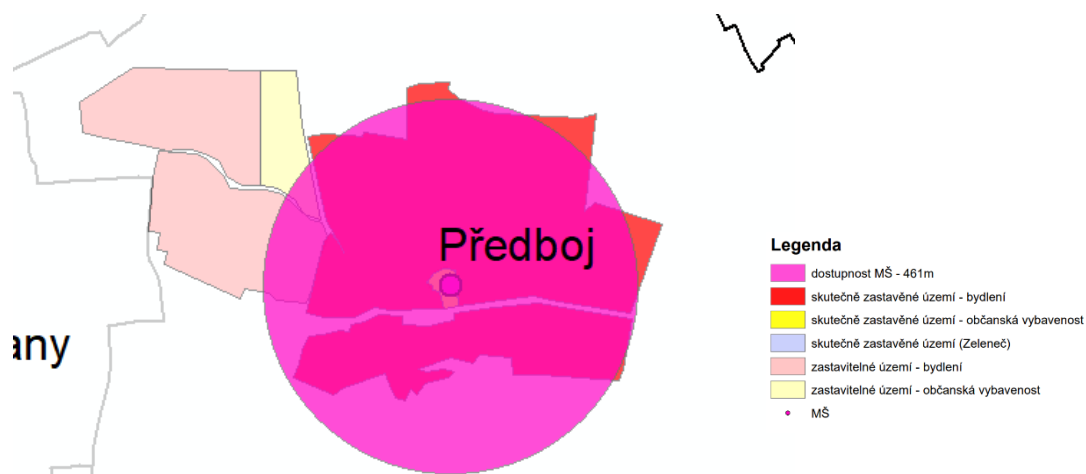
Sousední obce: Bašť, Panenské Břežany, Veliká Ves, Byškovice, Kojetice, Zlonín

MATEŘSKÁ ŠKOLA

Nyní je splněna dostupnost i kapacita MŠ.

Při zastavění vymezených zastavitelných ploch je potřeba zkapacitnit MŠ a zároveň se zamyslet nad potřebou vymezení zastavitelných ploch v současném množství ploch v západní části obce. Dle konverzace s paní starostkou v dohledné době proběhne zkapacitnění MŠ a vymezení zastávky VHD pro odlehlou část zastavitelného území, výstavba další MŠ je nemyslitelná.

Doporučení: zkapacitnění MŠ.

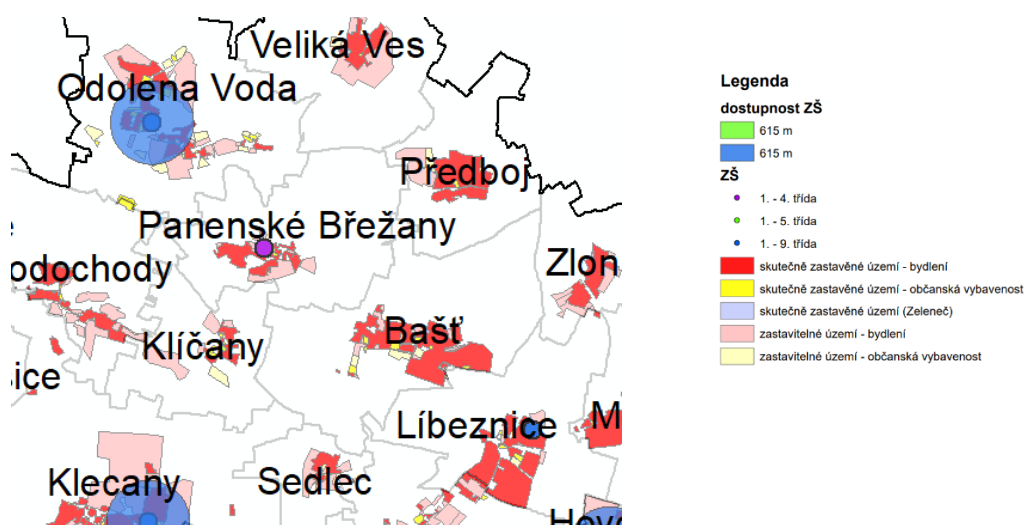


ZÁKLADNÍ ŠKOLA

Dostupnost je stanovena pro obec Předboj dle metodiky na 30 minut VHD, jak pro 1., tak i pro 2. stupeň ZŠ. V Předboji není ZŠ, nicméně děti dojíždí do Líbeznice, která má dostatečné kapacity.

Při naplnění zastavitelných ploch se podmínky stanovené vyhláškou oproti současnému stavu nezmění. Jak jsem již doporučovala u jiných obcí, bylo by dobré vymezení svazkové školy pro západní území ORP, jelikož při naplnění ploch se kapacity výrazně sníží.

Doporučení: participace na svazkové škole s okolními obcemi.

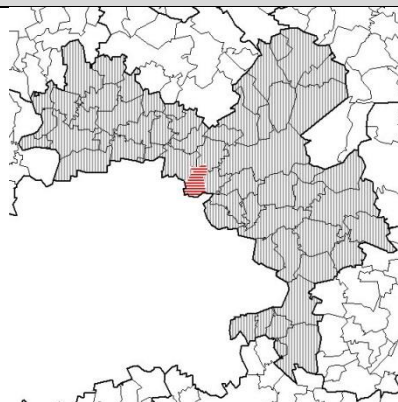


KATEGORIZACE OBCE:

5. Obec, která se rozvíjí a zároveň nemá dostatečné kapacity občanské vybavenosti – je třeba umístit/zkapacitnit základní občanské vybavení pro kvalitní život v obci.

PŘEZLETICE

Počet obyvatel skutečný: 2 048
Počet nových obyvatel: 6 131
Počet obyvatel celkem: 8 179
Typ obce nyní: B
Typ obce po naplnění ploch: B
Počet MŠ: 1 (naplněnost 100% - 98 dětí)
Počet dětí MŠ po naplnění ploch: 292
Počet ZŠ: 1 – 1. st. (naplněnost 50% - 15 dětí)
Počet dětí ZŠ po naplnění ploch: 456



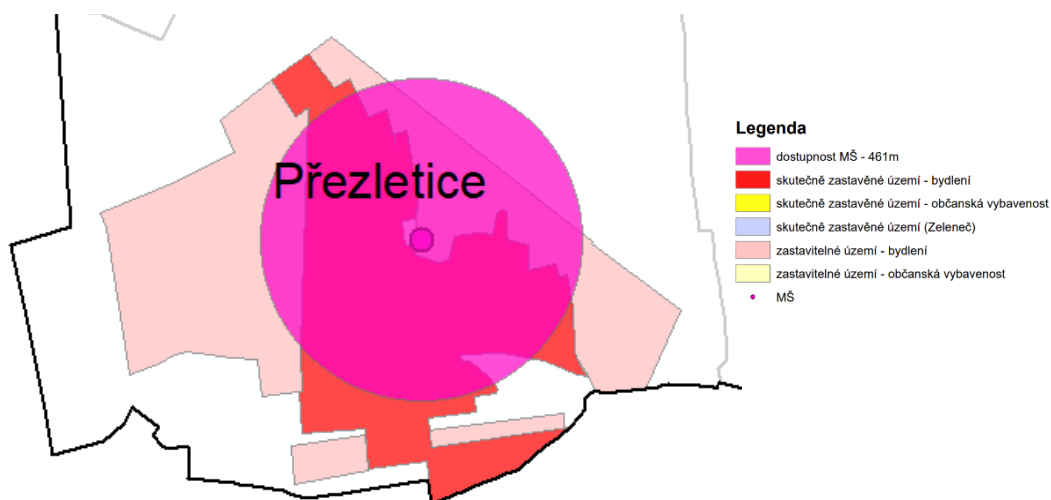
Sousední obce: Praha, Veleň, Brázdim, Podolanka

MATEŘSKÁ ŠKOLA

Nyní je splněna dostupnost i kapacita MŠ, umožňuje umístit děti i z jiných obcí. Pouze jižní část obce nesplňuje dostupnost, ale dle starosty většina dětí z této části dojíždí do MŠ v navazující části Prahy.

Při zastavění vymezených zastavitelných ploch je potřeba zkapacitnit MŠ a zároveň se zamyslet nad potřebou vymezení zastavitelných ploch v současném množství ploch, případně vystavět novou MŠ. Územní plán předepisuje územní studie pro všechny zastavitelné plochy. Tyto územní studie jsou již zaregistrovány. V severní části obce je v územní studii vymezena plocha pro stavbu MŠ a ZŠ, tato územní studie slouží jako podklad pro změnu ÚP.

Doporučení: zkapacitnění MŠ, úvaha nad vymezením zastavitelných ploch, změna ÚP.

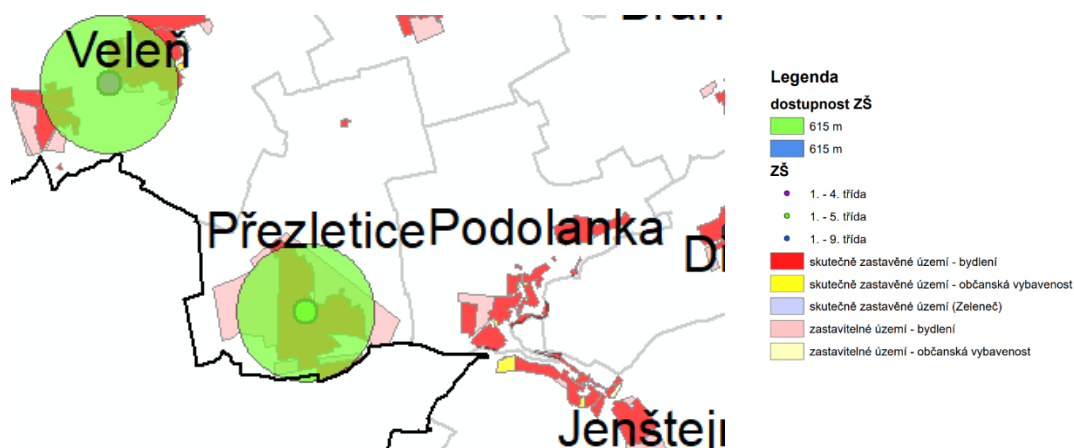


ZÁKLADNÍ ŠKOLA

Ve stávajícím stavu je dostupnost stanovena pro obec Přezletice dle metodiky na 800 m pro 1. stupeň ZŠ, což je splněno, jelikož se v obci nachází svazková škola. Pro druhý stupeň ZŠ je dostupnost stanovena na 30 min VHD, což je taktéž splněno. Z důvodu blízkosti hlavního města většina dětí dojíždí právě sem.

Při naplnění zastavitelných ploch se podmínky stanovené vyhláškou oproti současnému stavu změni. Je potřeba splnit dostupnost ZŠ i pro druhý stupeň na 800 m. Jak jsem již psala v sekci mateřské školy je dle územní studie plánována výstavba MŠ a ZŠ čímž bude splněna dostupnost a kapacita pro většinu vymezených zastavitelných ploch.

Doporučení: změna ÚP dle studie a výstavba ZŠ, úvaha nad vymezením zastavitelných ploch.

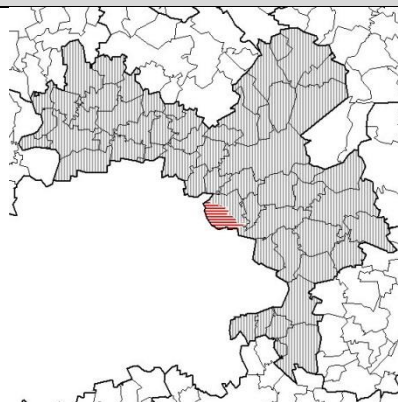


KATEGORIZACE OBCE:

5. Obec, která se rozvíjí a zároveň nemá dostatečné kapacity občanské vybavenosti – je třeba umístit/zkapacitnit základní občanské vybavení pro kvalitní život v obci.

RADONICE

Počet obyvatel skutečný: 1 126
Počet nových obyvatel: 642
Počet obyvatel celkem: 1 768
Typ obce nyní: B
Typ obce po naplnění ploch: B
Počet MŠ: 1 (naplněnost 100% - 62 dětí)
Počet dětí MŠ po naplnění ploch: 63
Počet ZŠ: 1 – 1. st. (naplněnost 70% - 14 dětí)
Počet dětí ZŠ po naplnění ploch: 80



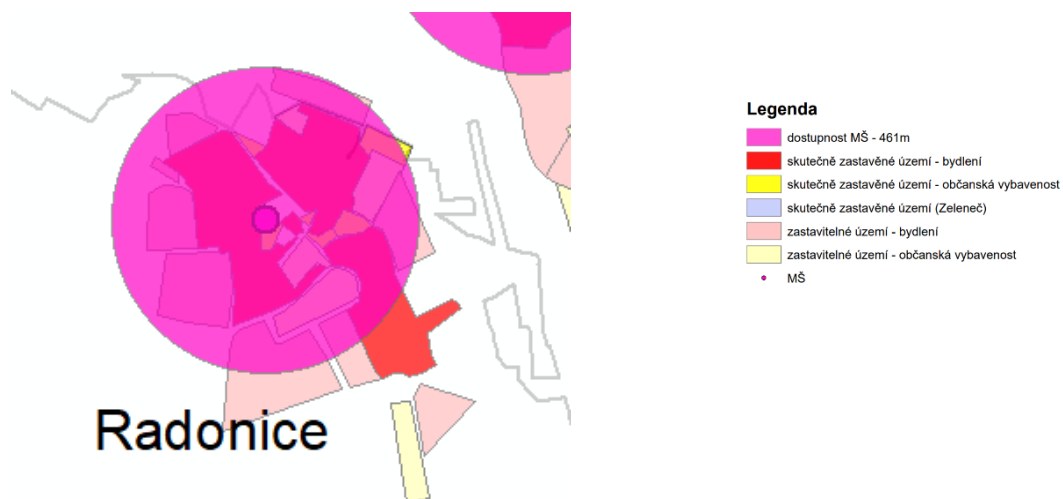
Sousední obce: Praha, Jenštejn, Svěmyslice, Zeleneč

MATEŘSKÁ ŠKOLA

Nyní je téměř splněna dostupnost. Kapacita MŠ umožňuje umístit děti i z jiných obcí. Pouze jižní část obce nesplňuje dostupnost, ale pouze v malé míře.

Při zastavění vymezených zastavitelných ploch nebude potřeba zkapacitnit MŠ a zastavitelné plochy jsou taktéž většinou v dostupnosti.

Doporučení: stabilizace obce.

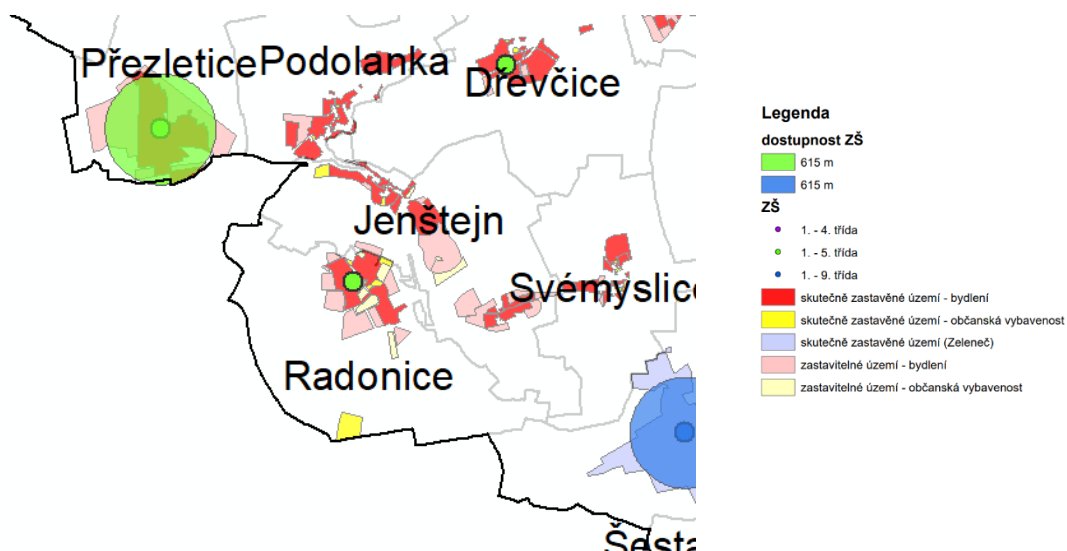


ZÁKLADNÍ ŠKOLA

V Radonicích je stanovena dostupnost na 30 min. VHD pro oba stupně ZŠ. Jelikož se v obci nachází 1. stupeň ZŠ a zároveň děti na 2. stupeň dojíždí do sousední Prahy je dostupnost splněna. Kapacity školy je na 70 % se zaplněním 14 dětmi. Dle metodiky by měla být možnost umístění celkem 51 dětí při stávajícím stavu. Lze konstatovat, že převážná část dětí dojíždí do Prahy i pro 1. stupeň.

Zaplněním zastavitelných ploch se nezmění typ dostupnosti a je stále 30 min VHD. Kapacita ZŠ je popsána výše a nejspíše bude tento trend platit i při naplnění ploch, každopádně je třeba reagovat případným zkapacitněním.

Doporučení: v případě potřeby reagovat zkapacitněním ZŠ.

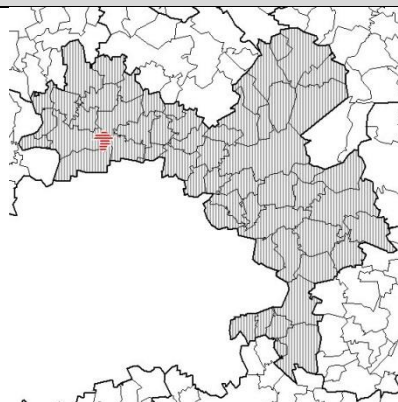


KATEGORIZACE OBCE:

6. Obec, která se rozvíjí, ale při predikované naplněnosti ploch dojde k hraničním hodnotám dostupnosti základního občanského vybavení – tuto obec bude třeba v blízkém budoucnu stabilizovat.

SEDLEC

Počet obyvatel skutečný: 421
Počet nových obyvatel: 828
Počet obyvatel celkem: 1 250
Typ obce nyní: B
Typ obce po naplnění ploch: B
Počet MŠ: 0
Počet dětí MŠ po naplnění ploch: 45
Počet ZŠ: 0
Počet dětí ZŠ po naplnění ploch: 57



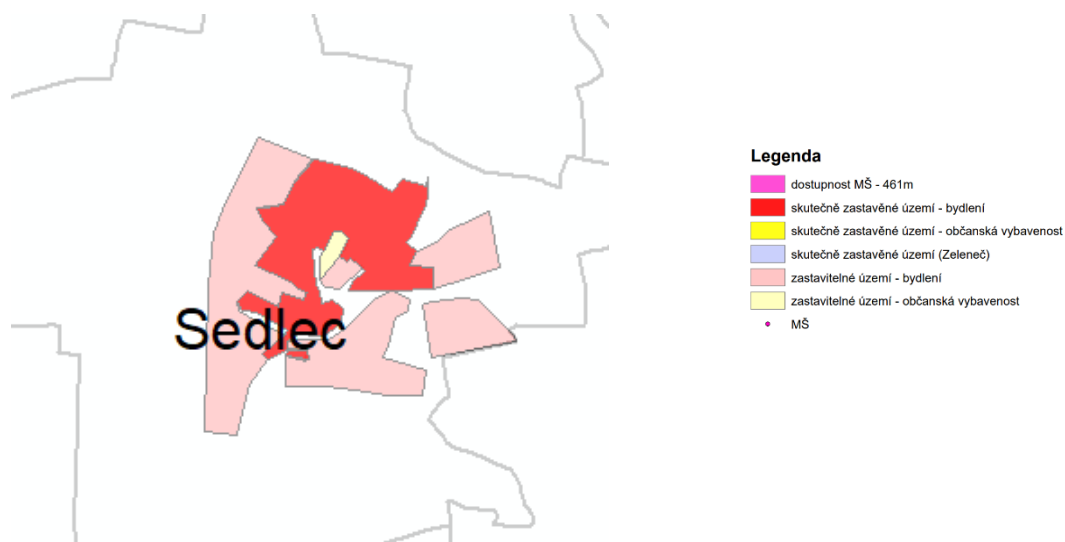
Sousední obce: Klecany, Bašť, Bořanovice, Zdiby

MATEŘSKÁ ŠKOLA

Nyní není splněna dostupnost, jelikož má být 600 m, protože obec je typu B.

V centrální části obce je vymezena plocha pro OV, kde je vhodné umístění MŠ, byla by tak splněna dostupnost pro zastavěné území obce a pokud by byla vymezena min. pro 45 dětí, byla by splněna i kapacita vč. zastavitelných ploch. Zastavitelné plochy pro bydlení jsou vymezeny v hojně míře a je třeba zvážit jejich vymezení.

Doporučení: výstavba MŠ, úvaha nad vymezenými zastavitelnými plochami.

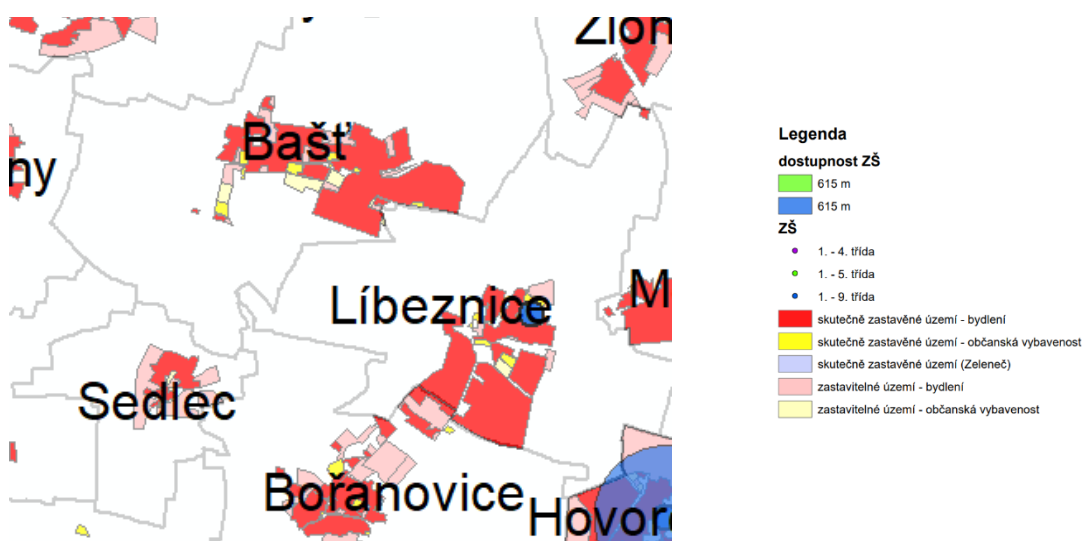


ZÁKLADNÍ ŠKOLA

Dostupnost je stanovena pro obec Sedlec dle metodiky na 30 minut VHD, jak pro 1., tak i pro 2. stupeň ZŠ. V Sedlci není ZŠ, nicméně děti dojíždí do Líbeznic, která má dostatečné kapacity.

Při naplnění zastavitelných ploch se podmínky stanovené vyhláškou oproti současnému stavu nezmění. Jak jsem již doporučovala u jiných obcí, bylo by dobré vymezení svazkové školy pro západní území ORP, jelikož při naplnění ploch se kapacity výrazně sníží.

Doporučení: participace na svazkové škole s okolními obcemi.

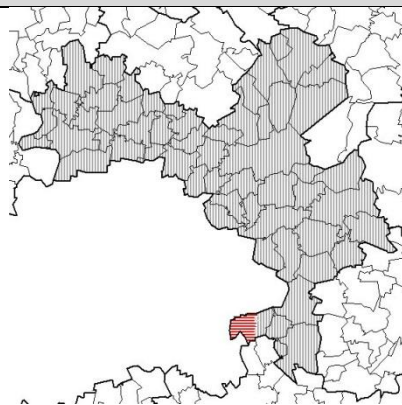


KATEGORIZACE OBCE:

5. Obec, která se rozvíjí a zároveň nemá dostatečné kapacity občanské vybavenosti – je třeba umístit/zkapacitnit základní občanské vybavení pro kvalitní život v obci.

SIBŘINA

Počet obyvatel skutečný: 958
Počet nových obyvatel: 2 868
Počet obyvatel celkem: 3 826
Typ obce nyní: B
Typ obce po naplnění ploch: B
Počet MŠ: 1 (naplněnost 100% - 103 dětí)
Počet dětí MŠ po naplnění ploch: 137
Počet ZŠ: 0
Počet dětí ZŠ po naplnění ploch: 173




Sousední obce: Praha, Květnice, Křenice a Sluštice

MATEŘSKÁ ŠKOLA

Kapacita je nyní dostatečná a spádují sem i jiné obce. Sibřina je velmi roztržštěná a lze sem uplatnit dostupnost 30 minut VHD, jelikož všechny sídla mají do 1000 obyvatel.

Oddělené části obce i po zastavění ploch budou splňovat velikost do 1000 obyvatel a tím dostupnost 30 minut zůstává adekvátní. Případná plocha pro umístění MŠ je vymezena v západní části obce. Dostupnost východní části obce je vzhledem k velikosti dle metodiky učena na 600m, což není splněno. Zlepšení dostupnosti lze zaručit přeměnou zastavitelných ploch bydlení v centrální části obce na plochy OV v ÚP.

Doporučení: zkapacitnění MŠ, změna zastavitelných ploch na OV v centru obce.

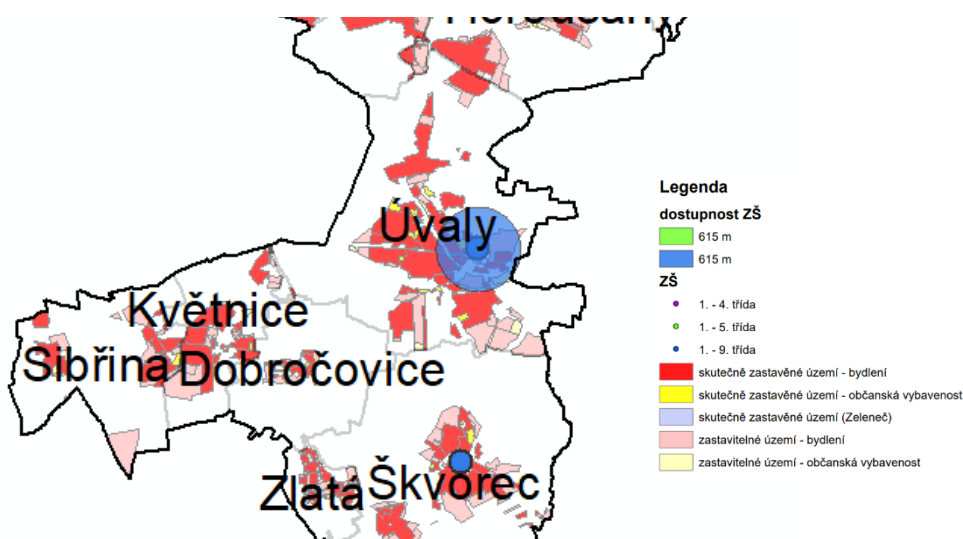


ZÁKLADNÍ ŠKOLA

Dostupnost je stanovena pro obec Sibřina dle metodiky na 30 minut VHD, jak pro 1., tak i pro 2. stupeň ZŠ. Děti dojíždí do Úval za základním vzděláním, kde je již nyní hraniční kapacita.

Při naplnění zastavitelných ploch se podmínky stanovené vyhláškou oproti současnému stavu změní. Dostupnost 1. stupně ZŠ je stanovena na 800 m. Nicméně je plánována výstavba svazkové školy pro oba stupně základního vzdělání v Úvalech právě i pro obec Sibřina.

Doporučení: participace na svazkové škole v Úvalech.

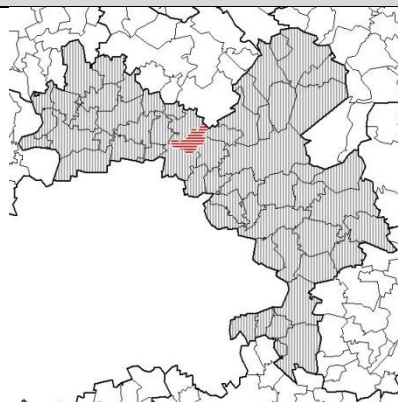


KATEGORIZACE OBCE:

5. Obec, která se rozvíjí a zároveň nemá dostatečné kapacity občanské vybavenosti – je třeba umístit/zkapacitnit základní občanské vybavení pro kvalitní život v obci.

SLUHY

Počet obyvatel skutečný: 673
Počet nových obyvatel: 339
Počet obyvatel celkem: 1 012
Typ obce nyní: D
Typ obce po naplnění ploch: B
Počet MŠ: 1 (naplněnost 96% - 24 dětí)
Počet dětí MŠ po naplnění ploch: 36
Počet ZŠ: 1 – 1. st. (naplněnost 61% - 91 dětí)
Počet dětí ZŠ po naplnění ploch: 84



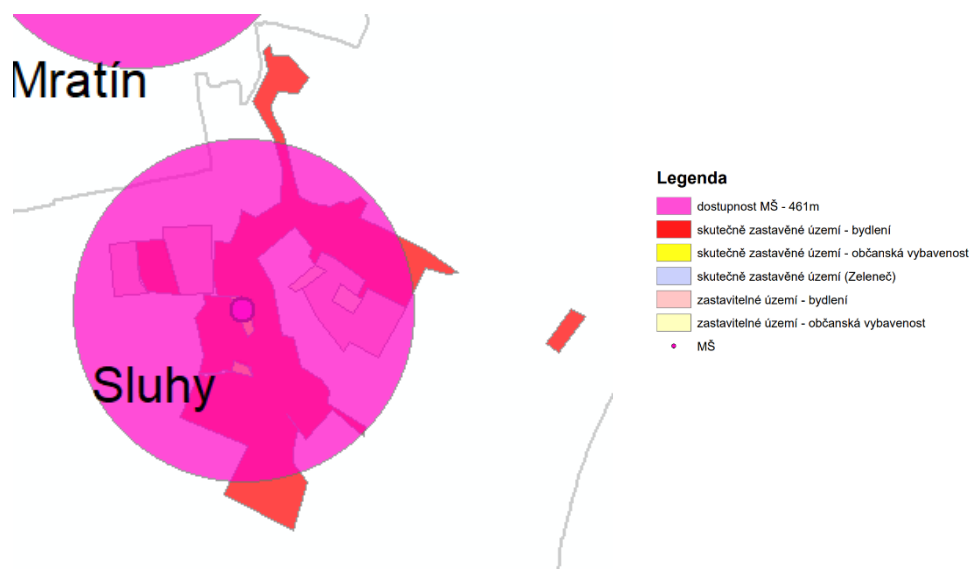
Sousední obce: Mratín, Veleň, Měšice, Brázdím, Polerady, Kostelec nad Labem

MATEŘSKÁ ŠKOLA

Kapacita je nyní dostatečná a spádují sem i jiné obce. Dostupnost je téměř také splněna pro všechny zastavěné plochy.

Všechny zastavitelné plochy jsou v dostupnosti MŠ, při jejich naplnění je potřebné ovšem navýšení kapacity MŠ.

Doporučení: zkapacitnění MŠ.

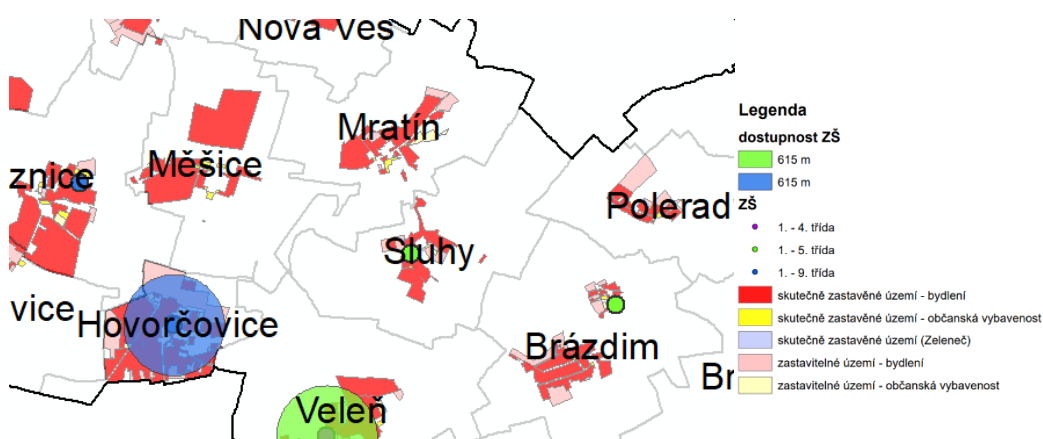


ZÁKLADNÍ ŠKOLA

Dostupnost je stanovena pro obec Sluhy dle metodiky na 30 minut VHD, jak pro 1., tak i pro 2. stupeň ZŠ. Ve Sluzích je základní škola pro 1. stupeň s dostatečnou kapacitou. Za 2. stupněm děti dojíždí do blízkých Hovorčovic.

Při naplnění zastavitelných ploch se podmínky stanovené vyhláškou oproti současnému stavu nezmění. Kapacity jsou stále dostatečné pro oba stupně ZŠ.

Doporučení: v případě potřeby nabídnout dostatečné kapacity ZŠ okolním obcím.

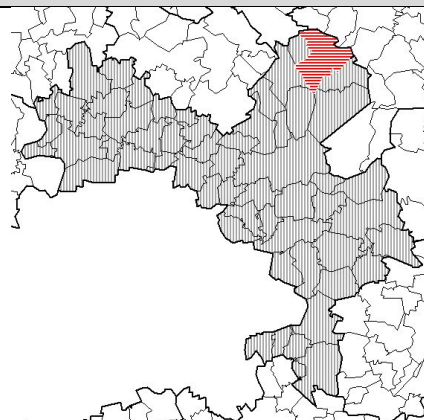


KATEGORIZACE OBCE:

5. Obec, která se rozvíjí a zároveň nemá dostatečné kapacity občanské vybavenosti – je třeba umístit/zkapacitnit základní občanské vybavení pro kvalitní život v obci.

SUDOVO HLAVNO

Počet obyvatel skutečný: 484
Počet nových obyvatel: 332
Počet obyvatel celkem: 816
Typ obce nyní: D
Typ obce po naplnění ploch: B
Počet MŠ: 0
Počet dětí MŠ po naplnění ploch: 29
Počet ZŠ: 0
Počet dětí ZŠ po naplnění ploch: 37



Sousední obce: Kostelní Hlavno, Hlavenec, Lhota, Dřísy, Konětopy, Horní Slivno, Mečeříž

MATEŘSKÁ ŠKOLA

Nyní je dostupnost stanovena na 30 minut VHD. Obec je smluvena s Kostelním Hlavnem a většina dětí spadáje právě sem.

Po naplnění zastavitelných ploch bude spadat obec do typu B, kde je stanovena dostupnost na 600 m. Obec nemá vymezené plochy pro možnost výstavby MŠ. Nejvhodnějším řešením by byla změna ÚP s vymezením plochy pro MŠ v centrální části obce.

Doporučení: změna ÚP s vymezením plochy pro MŠ.

Sudovo Hlavno



Legenda

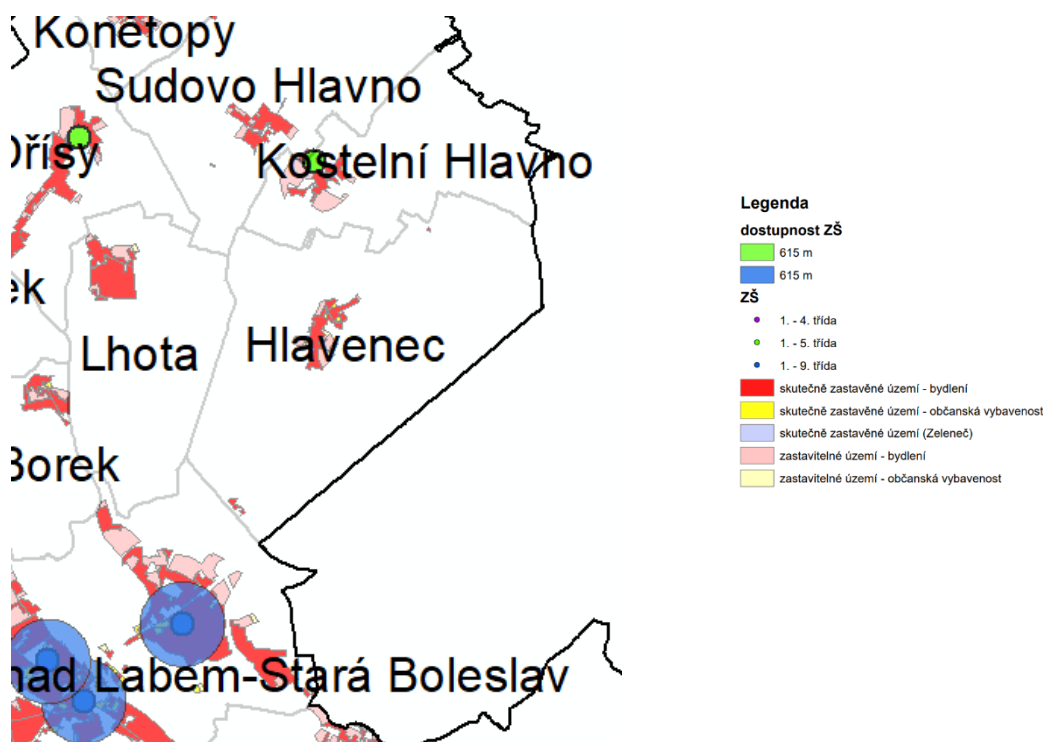
- dostupnost MŠ - 461m
- skutečně zastavěné území - bydlení
- skutečně zastavěné území - občanská vybavenost
- skutečně zastavěné území (Zeleneč)
- zastavitelné území - bydlení
- zastavitelné území - občanská vybavenost
- MŠ

ZÁKLADNÍ ŠKOLA

Dostupnost je stanovena pro obec Sudovo Hlavno dle metodiky na 30 minut VHD, jak pro 1., tak i pro 2. stupeň ZŠ. Za 1. stupněm děti dojíždí do sousedního Kostelního Hlavna, které má dostatečné kapacity. Za 2. stupněm děti dojíždí do Staré Boleslavi, které je na tom kapacitně na hraničních 97 %.

Při naplnění zastavitelných ploch se podmínky stanovené vyhláškou oproti současnému stavu nezmění. Jak jsem již doporučovala u jiných obcí, bylo by dobré vymezení svazkové školy pro severní území ORP, jelikož při naplnění ploch se kapacity výrazně sníží a již nyní je škola ve Staré Boleslavi velmi naplněna.

Doporučení: participace na svazkové škole s okolními obcemi.

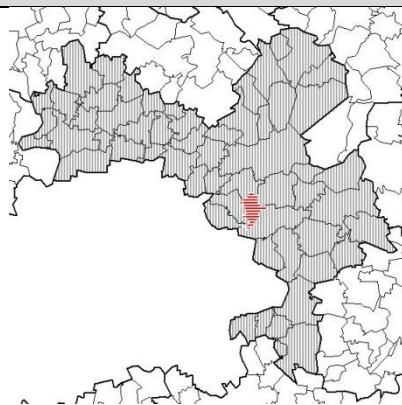


KATEGORIZACE OBCE:

5. Obec, která se rozvíjí a zároveň nemá dostatečné kapacity občanské vybavenosti – je třeba umístit/zkapacitnit základní občanské vybavení pro kvalitní život v obci.

SVÉMYSLICE

Počet obyvatel skutečný: 650
Počet nových obyvatel: 90
Počet obyvatel celkem: 740
Typ obce nyní: B
Typ obce po naplnění ploch: D
Počet MŠ: 1 (naplněnost 100% - 24 dětí)
Počet dětí MŠ po naplnění ploch: 26
Počet ZŠ: 0
Počet dětí ZŠ po naplnění ploch: 34



Sousední obce: Jenštejn, Dřevčice, Zápy, Zeleneč, Radonice

MATEŘSKÁ ŠKOLA

Nyní je téměř splněna dostupnost 600 m. Kapacita MŠ umožňuje umístit děti i z jiných obcí.

Při zastavění zastavitelných ploch je jen mírně potřeba zkapacitnit MŠ. Nicméně díky mírnému nárůstu obyvatel bude obec spadat do typu D a tím i dostupnost 30 min. VHD.

Doporučení: stabilizace obce.

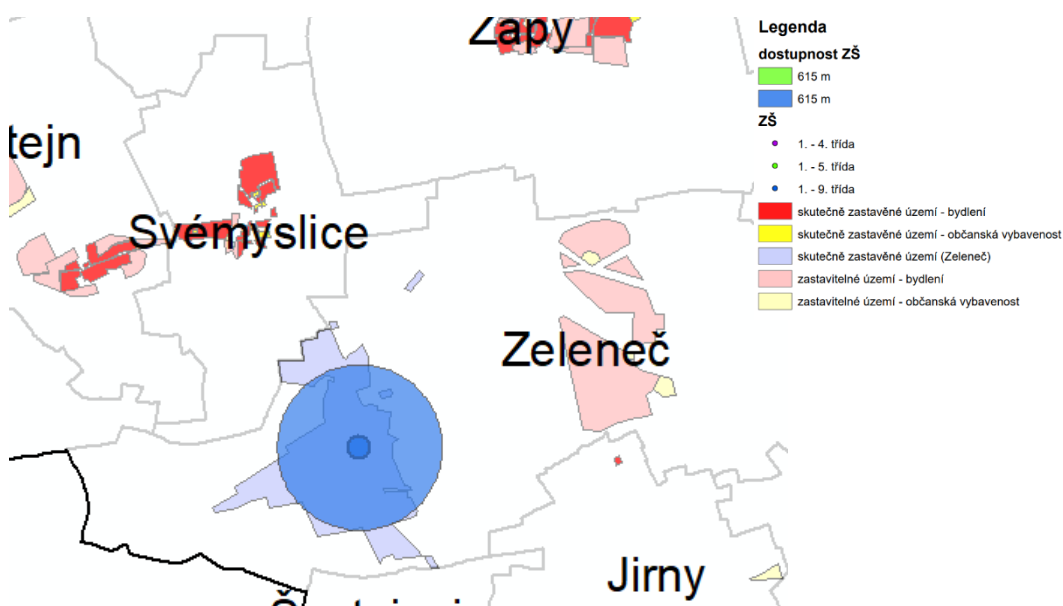


ZÁKLADNÍ ŠKOLA

Dostupnost je stanovena pro obec Svémyslice dle metodiky na 30 minut VHD, jak pro 1., tak i pro 2. stupeň ZŠ. Za školní docházkou děti dojíždí do sousední Zelenče, která má momentálně dostatečné kapacity.

Při naplnění zastavitelných ploch se podmínky stanovené vyhláškou oproti současnému stavu nezmění.

Doporučení: stabilizace obce, případná participace na zkapacitnění ZŠ v Zelenči.

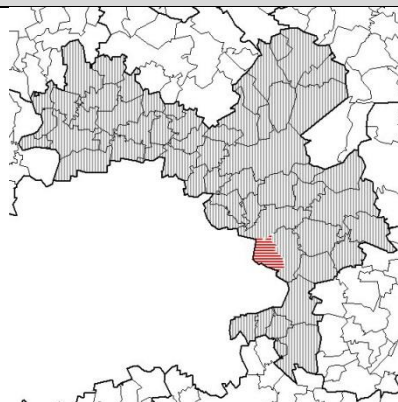


KATEGORIZACE OBCE:

6. Obec, která se rozvíjí, ale při predikované naplněnosti ploch dojde k hraničním hodnotám dostupnosti základního občanského vybavení – tuto obec bude třeba v blízkém budoucnu stabilizovat.

ŠESTAJOVICE

Počet obyvatel skutečný: 4 496
Počet nových obyvatel: 103
Počet obyvatel celkem: 4 599
Typ obce nyní: B
Typ obce po naplnění ploch: C
Počet MŠ: 1 (naplněnost 100% - 120 dětí)
Počet dětí MŠ po naplnění ploch: 164
Počet ZŠ: 1 – 2. st. (naplněnost 96% - 403 dětí)
Počet dětí ZŠ po naplnění ploch: 209



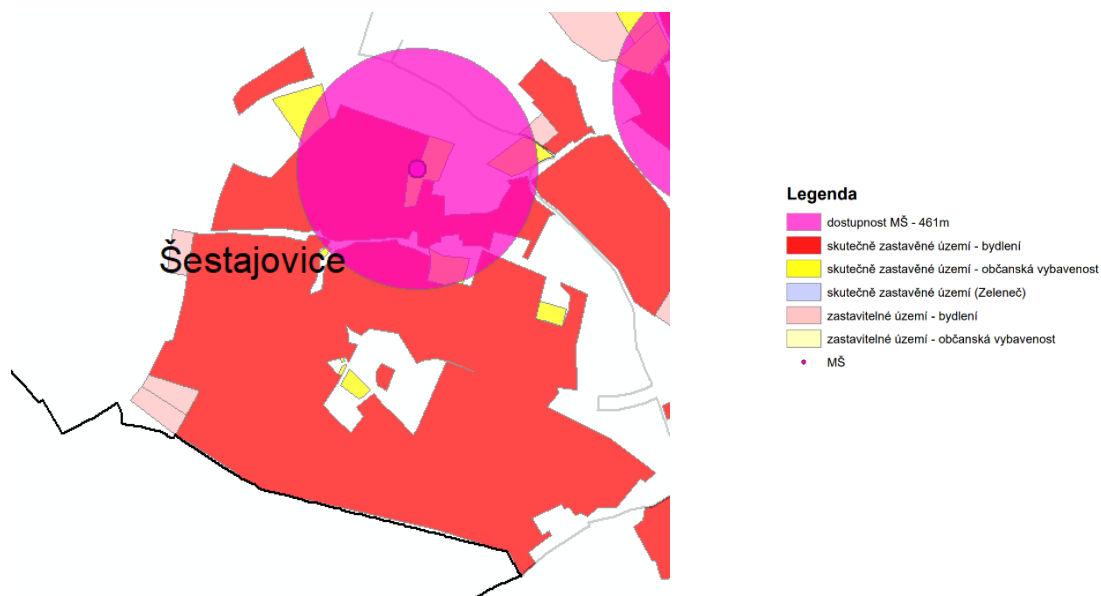
Sousední obce: Praha, Zeleneč, Jirny

MATEŘSKÁ ŠKOLA

Již nyní není splněna kapacita MŠ a je třeba ji navýšit. Zároveň je MŠ umístěna mimo centrální část obce. Je potřeba zkapacitnit MŠ nebo umístit novou MŠ, aby byla lépe zajištěna dostupnost. Taková plocha není v ÚP vymezena a centrum obce je zastavěno.

Je vymezeno minimální množství zastavitelných ploch, ovšem mimo dostupnost MŠ.

Doporučení: zkapacitnění MŠ, případné vymezení plochy pro MŠ v jižní části obce.

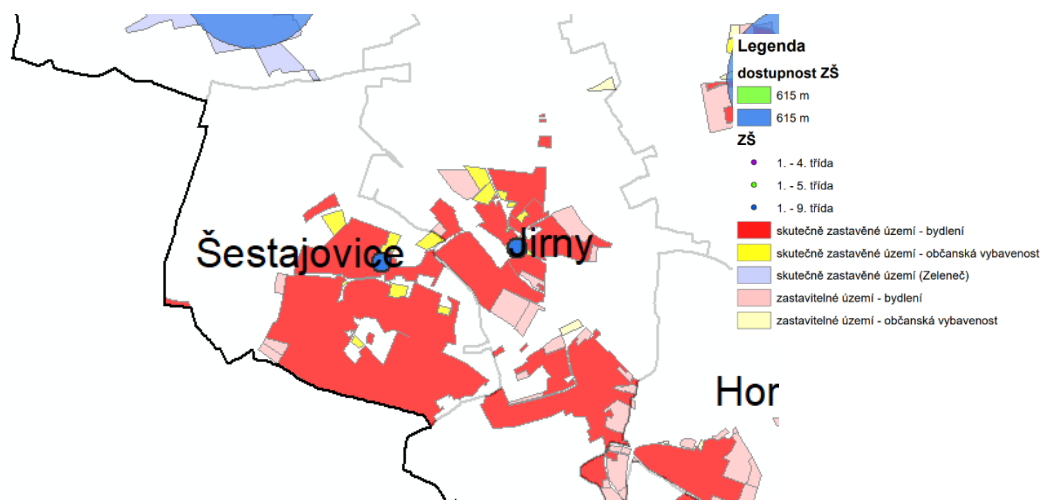


ZÁKLADNÍ ŠKOLA

V Šestajovicích je úplná ZŠ, která má stanovenou dostupnost, pro tento typ obce, na 30 min. VHD. Tato dostupnost je splněna. Zároveň je splněna i kapacita ZŠ.

Při naplnění zastavitelných ploch se podmínky stanovené vyhláškou oproti současnému stavu nezmění. Navýšení kapacity pro potřeby obce není potřeba. Naplněnost ZŠ převyšuje požadavky na počet dětí v obci. Je evidentní, že sem dojíždí děti i z okolních obcí.

Doporučení: navýšení kapacity ZŠ v rámci participace okolních obcí.

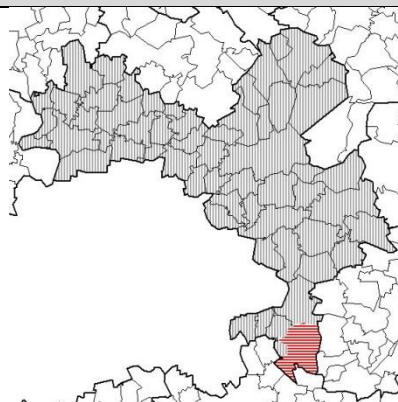


KATEGORIZACE OBCE:

3. Obec, která se nerozvíjí, ale zároveň nemá kapacity občanské vybavenosti – tuto obec je potřeba zpětně dosaturovat.

ŠKVOREC

Počet obyvatel skutečný: 2 131
Počet nových obyvatel: 1 996
Počet obyvatel celkem: 4 127
Typ obce nyní: B
Typ obce po naplnění ploch: B
Počet MŠ: 1 (naplněnost 100% - 65 dětí)
Počet dětí MŠ po naplnění ploch: 147
Počet ZŠ: 1 – 2. st. (naplněnost 94% - 282 dětí)
Počet dětí ZŠ po naplnění ploch: 188



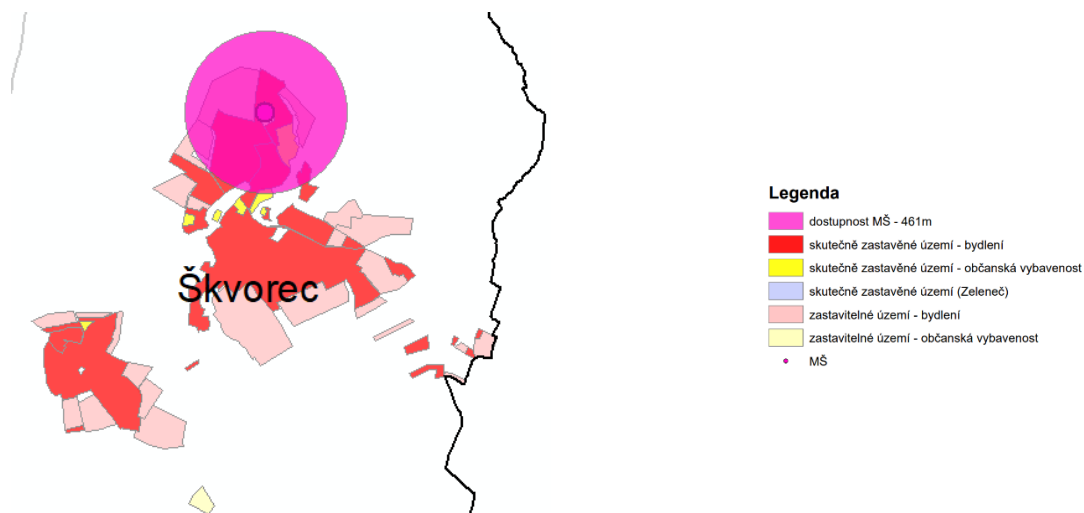
Sousední obce: Dobročovice, Úvaly, Příšimasy, Hradešín, Doubek, Babice, Březí, Sluštice, Zlatá

MATEŘSKÁ ŠKOLA

Stávající kapacita je nedostatečná, stejně tak dostupnost 600 m pro centrum Škvorce. Oddělená část Třebohostice má do 1000 obyvatel, a tak je stanovena dostupnost na 30 minut VHD.

Zastavitelné plochy jsou vymezeny mimo dostupnost MŠ, nicméně dle informace od paní starostky je v plánu umístění další MŠ ve stávající budově v centru obce, zlepší se tím tak dostupnost pro Škvorec. Část Třebohostice bude mít stále počet obyvatel do 1000 obyvatel.

Doporučení: zkapacitnění MŠ, umístění MŠ do centra obce – přestavba stávající budovy.



Legenda

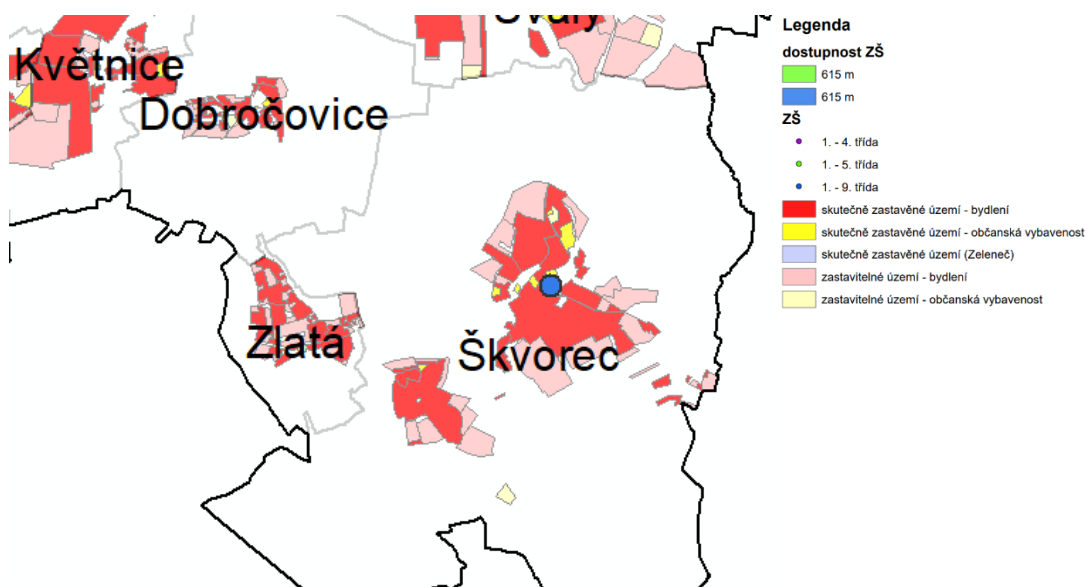
- dostupnost MŠ - 461m
- skutečně zastavěné území - bydlení
- skutečně zastavěné území - občanská vybavenost
- skutečně zastavěné území (Zeleneč)
- zastavitelné území - bydlení
- zastavitelné území - občanská vybavenost
- MŠ

ZÁKLADNÍ ŠKOLA

V městysu je úplná ZŠ, která má stanovenou dostupnost, pro tento typ obce, na 30 min. VHD. Tato dostupnost je splněna. Zároveň je splněna i kapacita ZŠ.

Při naplnění zastavitelných ploch se podmínky stanovené vyhláškou oproti současnému stavu nezmění. Navýšení kapacity pro potřeby obce není potřeba. Spádují sem především děti z obce Zlatá.

Doporučení: navýšení kapacity ZŠ v případě potřeby s kooperací s okolními obcemi.

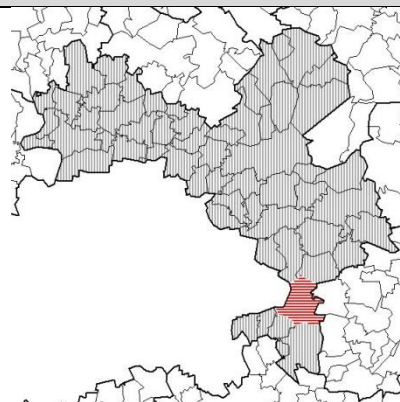


KATEGORIZACE OBCE:

5. Obec, která se rozvíjí a zároveň nemá dostatečné kapacity občanské vybavenosti – je třeba umístit/zkapacitnit základní občanské vybavení pro kvalitní život v obci.

ÚVALY

Počet obyvatel skutečný: 6 916
Počet nových obyvatel: 7 030
Počet obyvatel celkem: 13 946
Typ obce nyní: B
Typ obce po naplnění ploch: A
Počet MŠ: 1 (naplněnost 96% - 265 dětí)
Počet dětí MŠ po naplnění ploch: 498
Počet ZŠ: 1 – 2. st. (naplněnost 96% - 723 dětí)
Počet dětí ZŠ po naplnění ploch: 634



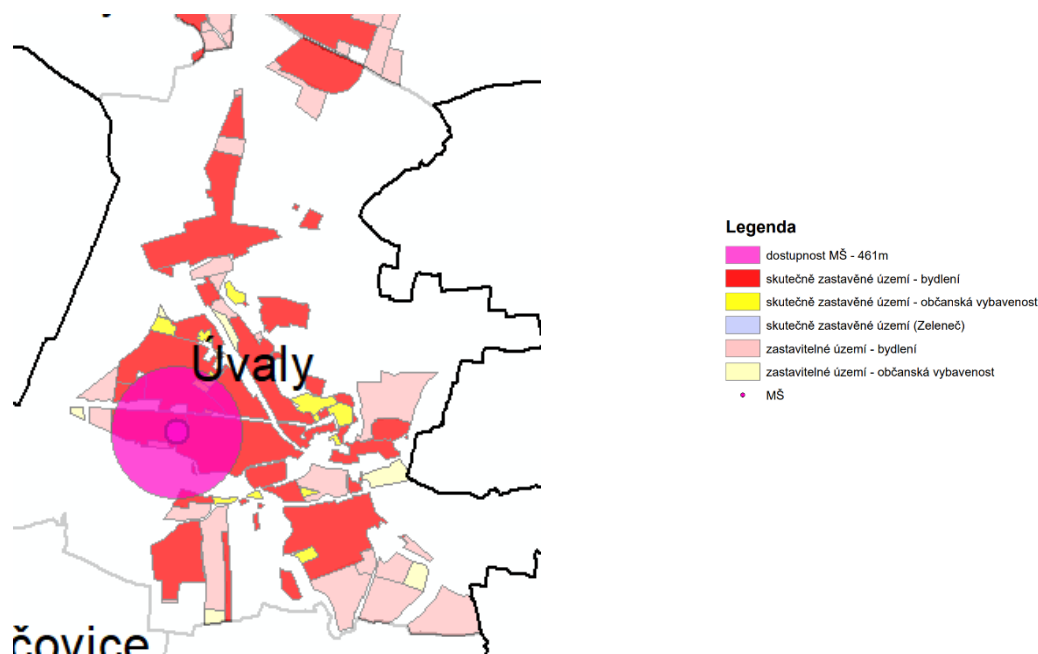
Sousední obce: Dobročovice, Praha, Jirny, Horoušany, Tuklaty, Příšimasy, Škvorec

MATEŘSKÁ ŠKOLA

Stávající kapacita je dostatečná. Dostupnost dostatečná není již nyní a to především v jižní části města. Radlická čtvrť (jihozápadní část obce) a Zálesí (okrajová severní část obce) mají méně jak 1000 obyvatel a je tedy dostupnost stanovena 30 min. VHD, což je splněno.

Zastavitelné plochy jsou vymezeny především v jihovýchodní části města včetně ploch, které jsou vhodné pro umístění MŠ. Radlická čtvrť a Zálesí mají stále do 1000 obyvatel a dostupnost je tedy stále 30 minut VHD.

Doporučení: výstavba nové MŠ, zkapacitnění MŠ.

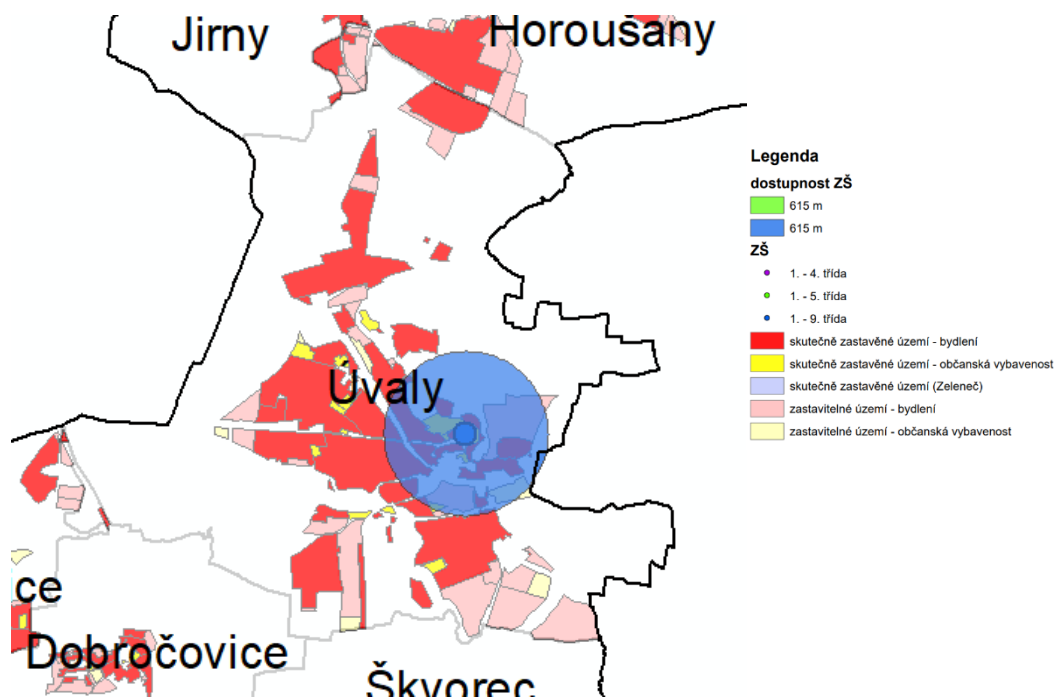


ZÁKLADNÍ ŠKOLA

V Úvalech je úplná ZŠ, která je momentálně na 96 % naplněnosti. Dostupnost je stanovena na 800 m. To ovšem není splněno pro většinu zastavěného území. Pro části Zálesí a Radlická čtvrť lze aplikovat dostupnost 30 min. VHD.

Zastavěním zastavitelného území bude město zařazeno do typu obce A, což znamená pouze 600 m dostupnost. Umístění školy v lepší dostupnosti do centrální části obce není možné, jelikož je plně zastavěno. Plánem je vystavění svazkové školy v jižní části města. Tím se pokryje vymezené zastavitelné území města. Nicméně vzhledem k množství ploch by bylo vhodné se zamyslet nad vymezením těchto ploch.

Doporučení: výstavba svazkové ZŠ, zvážení vymezení stávajících zastavitelných ploch.



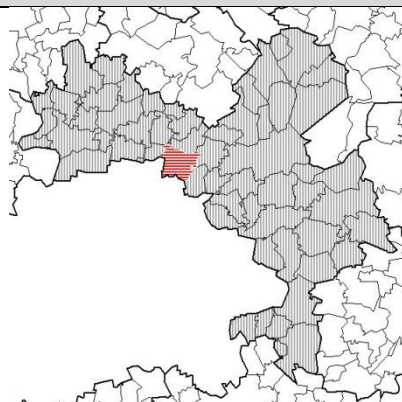
V Úvalech je umístěna knihovna a domov důchodců a dům s pečovatelskou službou.

KATEGORIZACE OBCE:

5. Obec, která se rozvíjí a zároveň nemá dostatečné kapacity občanské vybavenosti – je třeba umístit/zkapacitnit základní občanské vybavení pro kvalitní život v obci.

VELEŇ

Počet obyvatel skutečný: 1 610
Počet nových obyvatel: 1 019
Počet obyvatel celkem: 2 628
Typ obce nyní: B
Typ obce po naplnění ploch: B
Počet MŠ: 1 (naplněnost 100% - 50 dětí)
Počet dětí MŠ po naplnění ploch: 94
Počet ZŠ: 1 – 1. st. (naplněnost 100% - 87 dětí)
Počet dětí ZŠ po naplnění ploch: 119



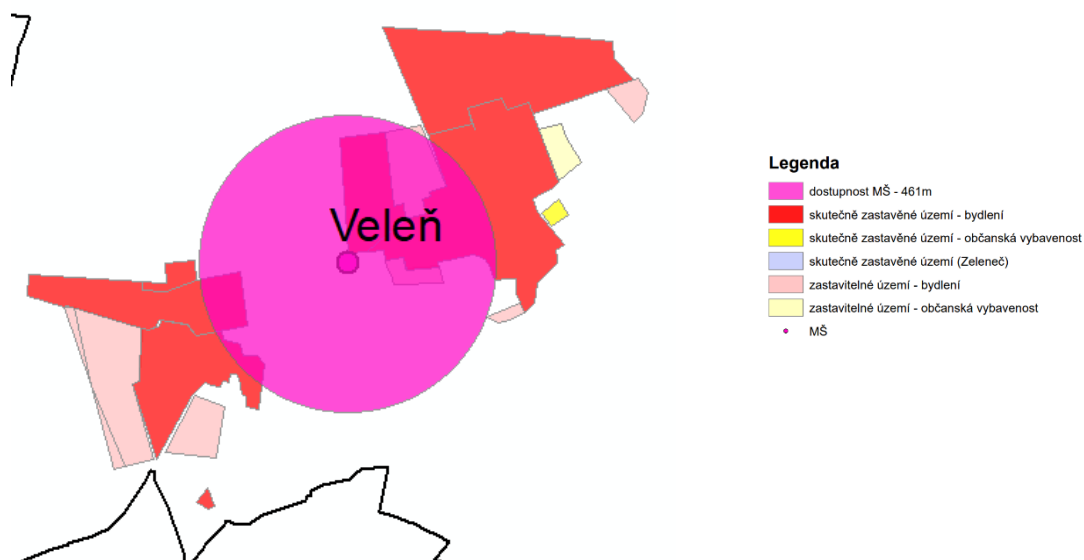
Sousední obce: Praha, Hovorčovice, Měšice, Sluhy, Brázdim, Přezletice

MATEŘSKÁ ŠKOLA

Stávající kapacita je hraniční pro zastavěné území. MŠ se nachází mezi částmi Veleň a Mírovce. Mírovce mají do 1000 obyvatel, a tak splňují dostupnost 30 min. VHD. Východní část Veleň je z větší části mimo dostupnost MŠ, nicméně je vymezena nová zastavitelná plocha určena pro OV a je zde možnost výstavby MŠ.

Zastavitelné plochy jsou vymezeny především v části Mírovce, které i tak budou mít do 1000 obyvatel a dostupnost 30 min VHD.

Doporučení: výstavba MŠ.

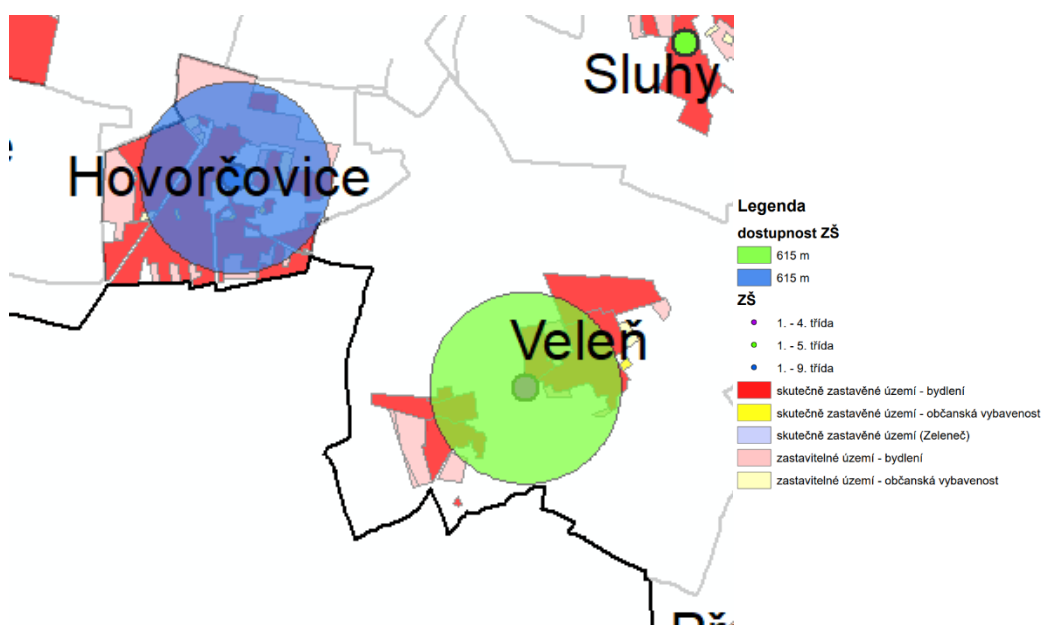


ZÁKLADNÍ ŠKOLA

V obci je 1. – 4. třída základní školy, která má stanovenou dostupnost, pro tento typ obce, na 30 min. VHD. Tato dostupnost je splněna. Kapacita je nyní splněna, jelikož má mít hodnotu 73 dětí. Veleň má 100 % naplněnost i z důvodu možné spádovosti okolních obcí. Děti z Veleně za druhým stupněm ZŠ jezdí převážně do sousedního hlavního města.

Při naplnění zastavitelných ploch se podmínky stanovené vyhláškou oproti současnému stavu nezmění, jelikož obě sídla budou mít stále počet obyvatel pod hranicí 2000 obyvatel, a tak bude dostupnost stále na 30 min VHD. Je ovšem nutné zkapacitnění ZŠ.

Doporučení: navýšení kapacity ZŠ.

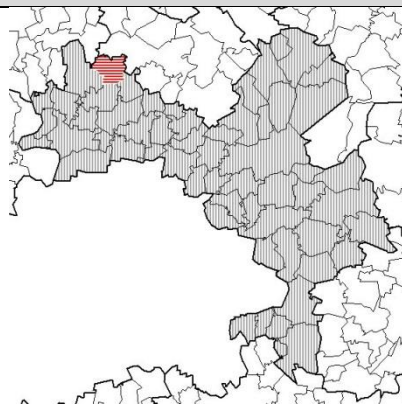


KATEGORIZACE OBCE:

5. Obec, která se rozvíjí a zároveň nemá dostatečné kapacity občanské vybavenosti – je třeba umístit/zkapacitnit základní občanské vybavení pro kvalitní život v obci.

VELIKÁ VES

Počet obyvatel skutečný: 351
Počet nových obyvatel: 907
Počet obyvatel celkem: 1 257
Typ obce nyní: B
Typ obce po naplnění ploch: B
Počet MŠ: 0
Počet dětí MŠ po naplnění ploch: 45
Počet ZŠ: 0
Počet dětí ZŠ po naplnění ploch: 57



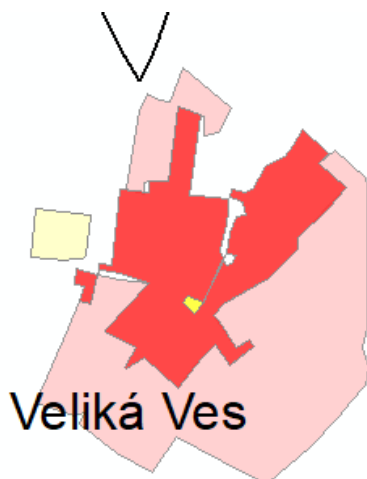
Sousední obce: Odolena Voda, Užice, Neratovice, Předboj, Panenské Břežany

MATEŘSKÁ ŠKOLA

Nyní by měla být dostupnost vzhledem k typu obce 600 m, nicméně při množství obyvatel pod 420 není možné umístění MŠ.

Vzhledem k velkému vymezení zastavitelných ploch je potřeba výstavba MŠ. V západní části obce je vymezena plocha pro OV, která umožňuje výstavbu MŠ, ovšem nebude splněna dostupnost. Možným řešením je změna zastavitelné plochy v centrální části obce na OV.

Doporučení: výstavba MŠ, změna ÚP.



Legenda

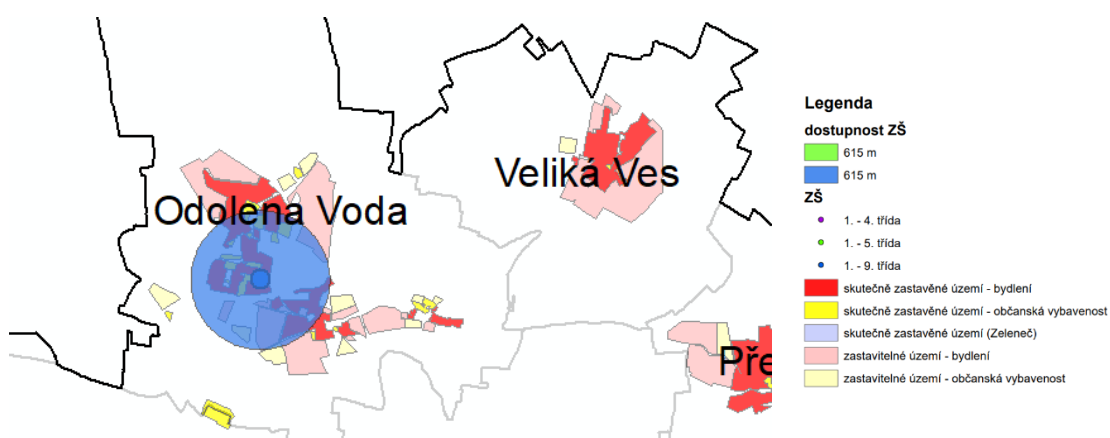
- dostupnost MŠ - 461m
- skutečně zastavěné území - bydlení
- skutečně zastavěné území - občanská vybavenost
- skutečně zastavěné území (Zeleneč)
- zastavitelné území - bydlení
- zastavitelné území - občanská vybavenost
- MŠ

ZÁKLADNÍ ŠKOLA

Dostupnost je stanovena pro obec Veliká Ves dle metodiky na 30 minut VHD, jak pro 1., tak i pro 2. stupeň ZŠ. Ve Veliké Vsi není ZŠ, nicméně děti dojíždí do Odoleny Vody, která má dostatečné kapacity.

Při naplnění zastavitelných ploch se podmínky stanovené vyhláškou oproti současnému stavu nezmění. Jak jsem již doporučovala u jiných obcí, bylo by dobré vymezení svazkové školy pro západní území ORP, jelikož při naplnění ploch se kapacity výrazně sníží.

Doporučení: participace na svazkové škole s okolními obcemi.

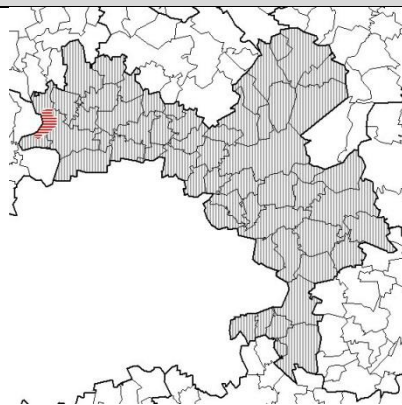


KATEGORIZACE OBCE:

5. Obec, která se rozvíjí a zároveň nemá dostatečné kapacity občanské vybavenosti – je třeba umístit/zkapacitnit základní občanské vybavení pro kvalitní život v obci.

VĚTRUŠICE

Počet obyvatel skutečný: 675
Počet nových obyvatel: 273
Počet obyvatel celkem: 948
Typ obce nyní: B
Typ obce po naplnění ploch: B
Počet MŠ: 0
Počet dětí MŠ po naplnění ploch: 34
Počet ZŠ: 0
Počet dětí ZŠ po naplnění ploch: 43



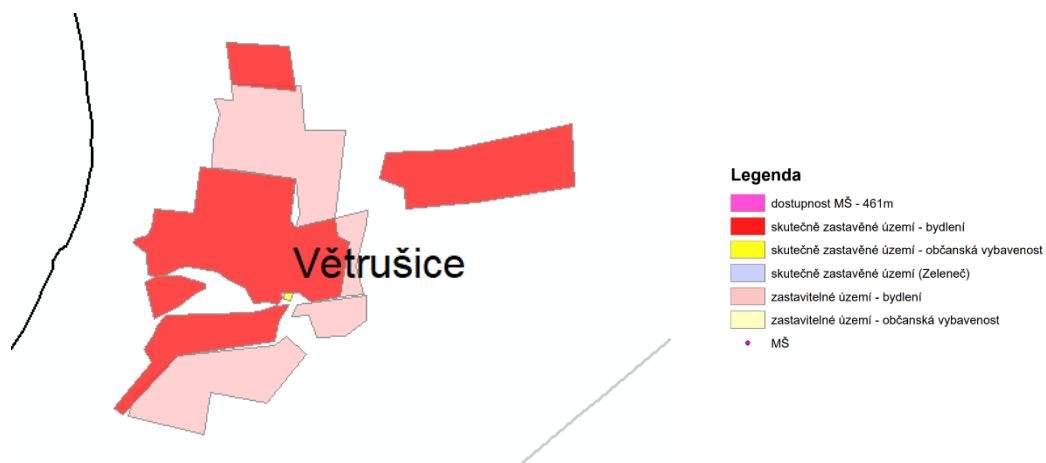
Sousední obce: Libčice n. Vltavou, Máslovice, Vodochody, Klecany a Husinec

MATEŘSKÁ ŠKOLA

Nyní by měla být dostupnost vzhledem k typu obce 600 m. Obec dosud nemá vybudovanou MŠ.

Vzhledem k velkému vymezení zastavitelných ploch a stávajícímu stavu je potřeba výstavba MŠ. V centrální části obce je vymezena plocha pro OV, která umožňuje výstavbu MŠ.

Doporučení: výstavba MŠ.

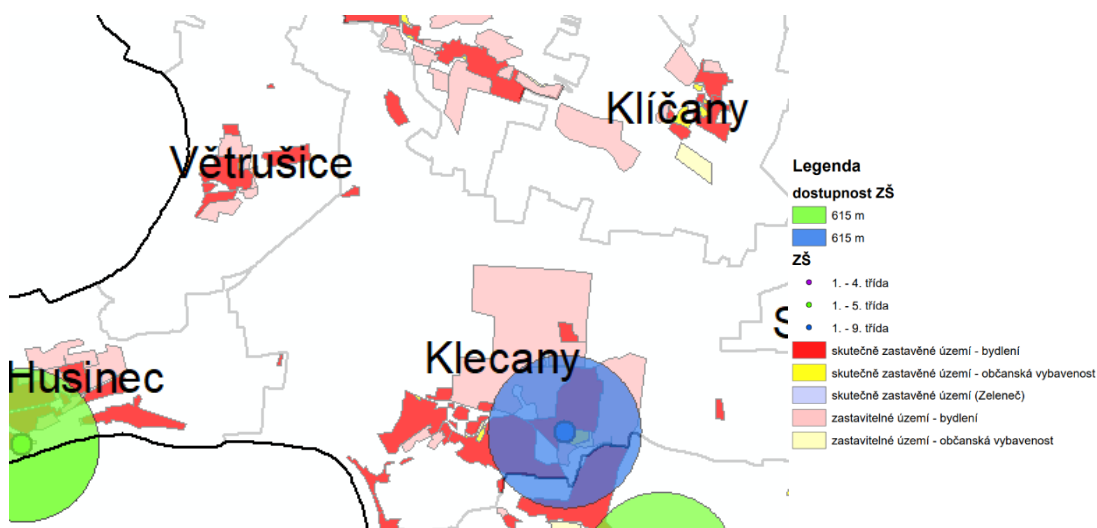


ZÁKLADNÍ ŠKOLA

Dostupnost je stanovena pro obec Větrušice dle metodiky na 30 minut VHD, jak pro 1., tak i pro 2. stupeň ZŠ. Ve Větrušicích není ZŠ, nicméně děti dojíždí do Klecan, která má hraniční kapacity.

Při naplnění zastavitelných ploch se podmínky stanovené vyhláškou oproti současnému stavu nezmění. Jak jsem již doporučovala u jiných obcí, bylo by dobré vymezení svazkové školy pro západní území ORP, jelikož již nyní je vysoká naplněnost.

Doporučení: participace na svazkové škole s okolními obcemi.



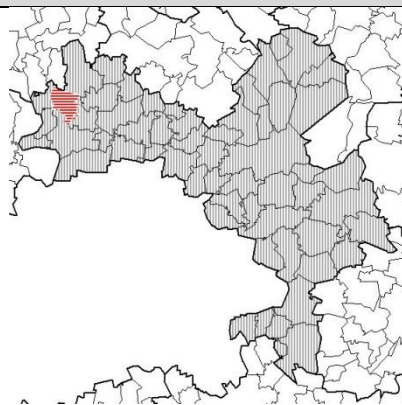
Ve Větrušicích se nachází knihovna.

KATEGORIZACE OBCE:

5. Obec, která se rozvíjí a zároveň nemá dostatečné kapacity občanské vybavenosti – je třeba umístit/zkapacitnit základní občanské vybavení pro kvalitní život v obci.

VODOCHODY

Počet obyvatel skutečný: 672
Počet nových obyvatel: 1 027
Počet obyvatel celkem: 1 699
Typ obce nyní: B
Typ obce po naplnění ploch: B
Počet MŠ: 0
Počet dětí MŠ po naplnění ploch: 34
Počet ZŠ: 0
Počet dětí ZŠ po naplnění ploch: 77



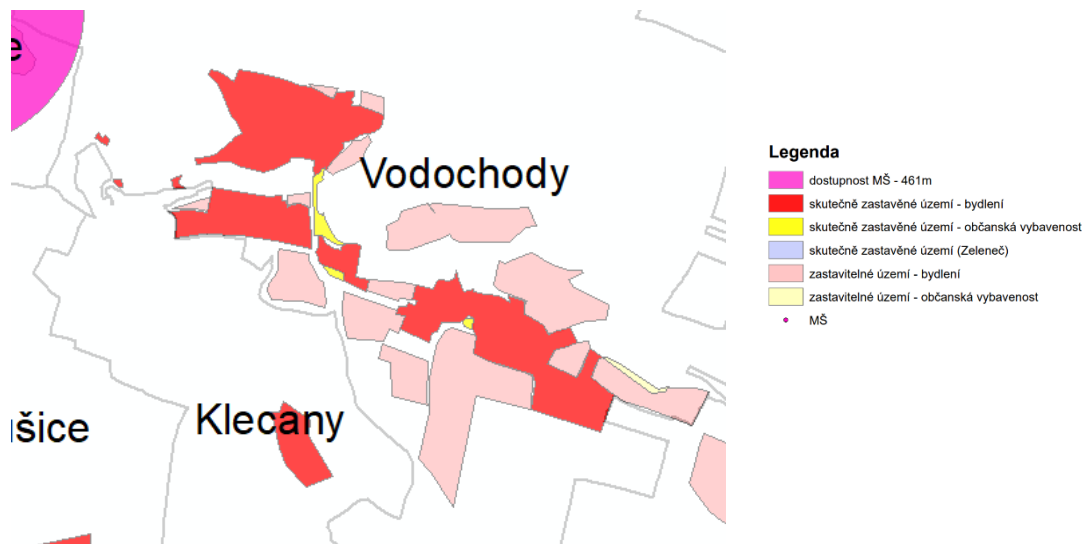
Sousední obce: Větrušice, Máslovice, Postržín, Odolena Voda, Klíčany a Klecany

MATEŘSKÁ ŠKOLA

Nyní by měla být dostupnost vzhledem k typu obce 600 m. Obec dosud nemá vystavěnou MŠ.

Vzhledem k velkému vymezení zastavitelných ploch a stávajícímu stavu je potřeba výstavba MŠ. Plocha vymezená pro OV je pouze ve východní části obce. V centrální části obce jsou vymezené zastavitelné plochy pouze pro bydlení, změna na OV by byla vhodná.

Doporučení: změna ÚP, výstavba MŠ.

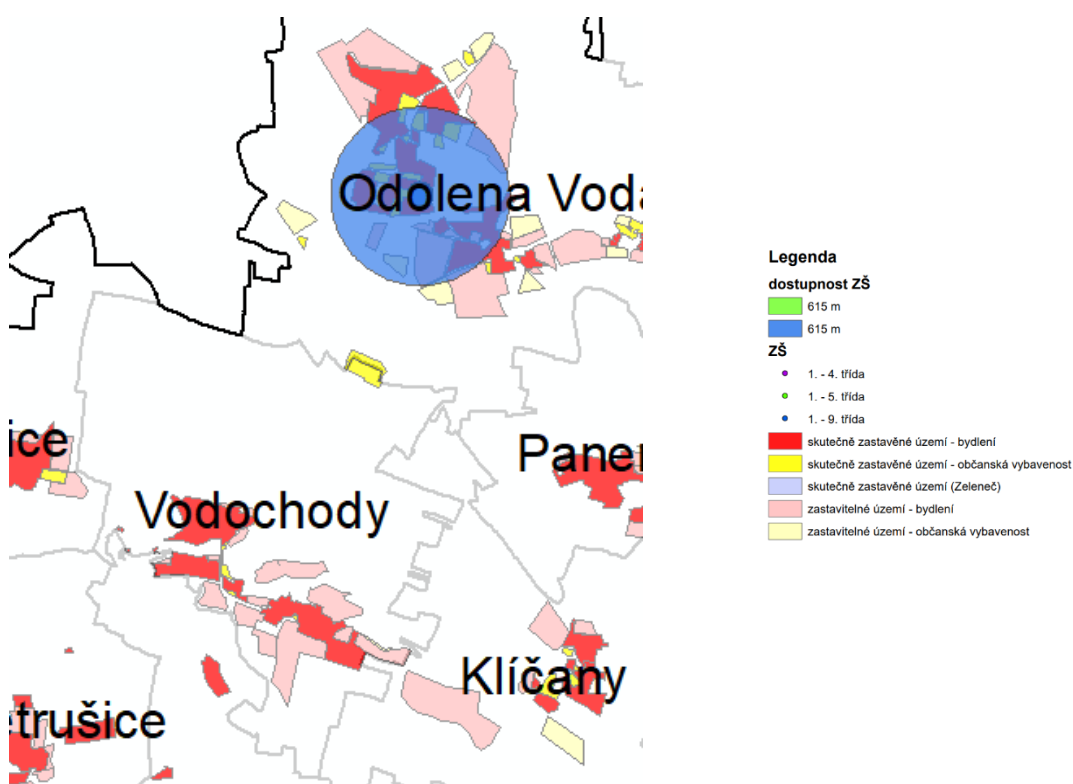


ZÁKLADNÍ ŠKOLA

Dostupnost je stanovena pro obec Vodochody dle metodiky na 30 minut VHD, jak pro 1., tak i pro 2. stupeň ZŠ. Ve Vodochodech není ZŠ, a tak děti dojíždějí do Odoleny Vody, která má nyní dostatečnou kapacitu.

Při naplnění zastavitelných ploch se podmínky stanovené vyhláškou oproti současnému stavu nezmění. Jak jsem již doporučovala u jiných obcí, bylo by dobré vymezení svazkové školy pro západní území ORP, jelikož při naplnění zastavitelných ploch se naplněnost velmi zvýší.

Doporučení: participace na svazkové škole s okolními obcemi.

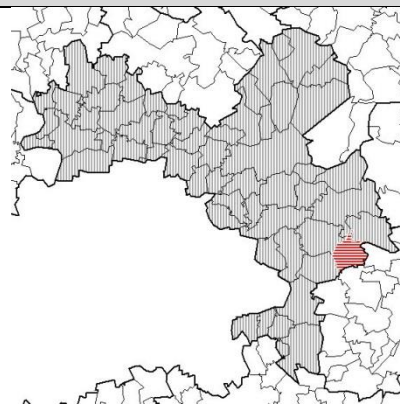


KATEGORIZACE OBCE:

5. Obec, která se rozvíjí a zároveň nemá dostatečné kapacity občanské vybavenosti – je třeba umístit/zkapacitnit základní občanské vybavení pro kvalitní život v obci.

VYŠEHOŘOVICE

Počet obyvatel skutečný: 680
Počet nových obyvatel: 545
Počet obyvatel celkem: 1 224
Typ obce nyní: D
Typ obce po naplnění ploch: B
Počet MŠ: 1 (naplněnost 80% - 20 dětí)
Počet dětí MŠ po naplnění ploch: 44
Počet ZŠ: 0
Počet dětí ZŠ po naplnění ploch: 56



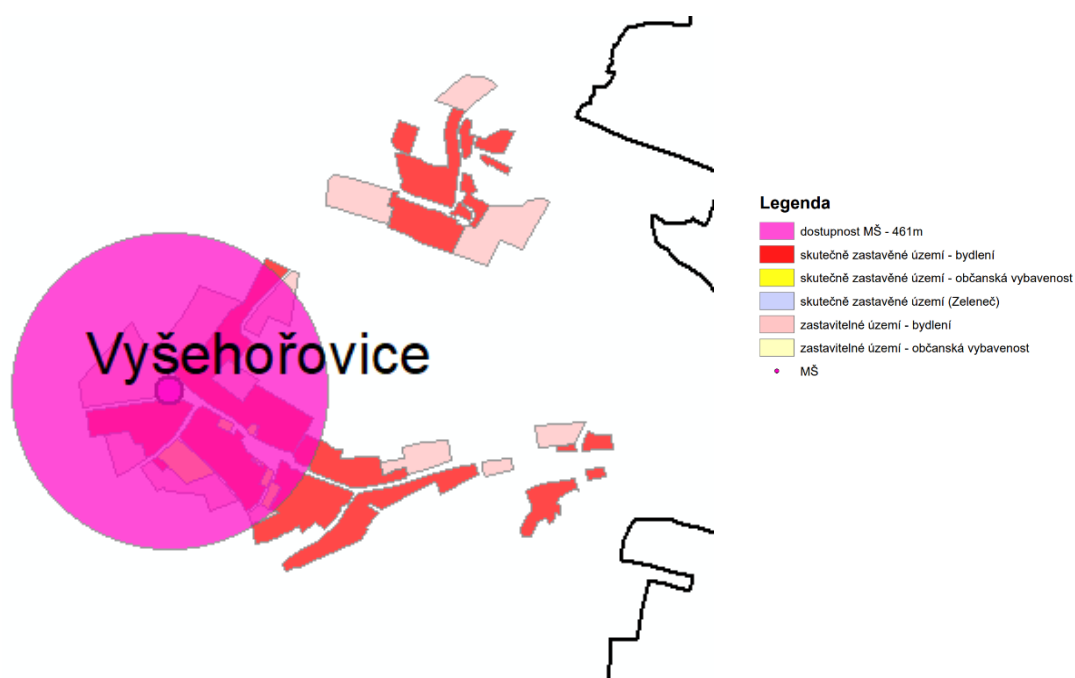
Sousední obce: Nehvizdy, Čelákovice, Mochov, Vykáň, Břežany II a Horoušany

MATEŘSKÁ ŠKOLA

Nyní by měla být dostupnost vzhledem k typu obce 30 min. VHD, což je splněno, jelikož se nachází MŠ přímo v obci. Kapacita je vzhledem k naplněnosti také dostatečná.

Vzhledem k většímu počtu zastavitelných ploch bude obec v typu B, dostupnost je stanovena díky tomu na 600 m. Část Vyšehořovice tuto podmínku pro většinu území splňuje. Část Kozovazy bude mít stále do 1000 obyvatel a je tedy stanovena dostupnost stále 30 min. VHD. Kapacita bude však nedostatečná.

Doporučení: zkapacitnění MŠ.

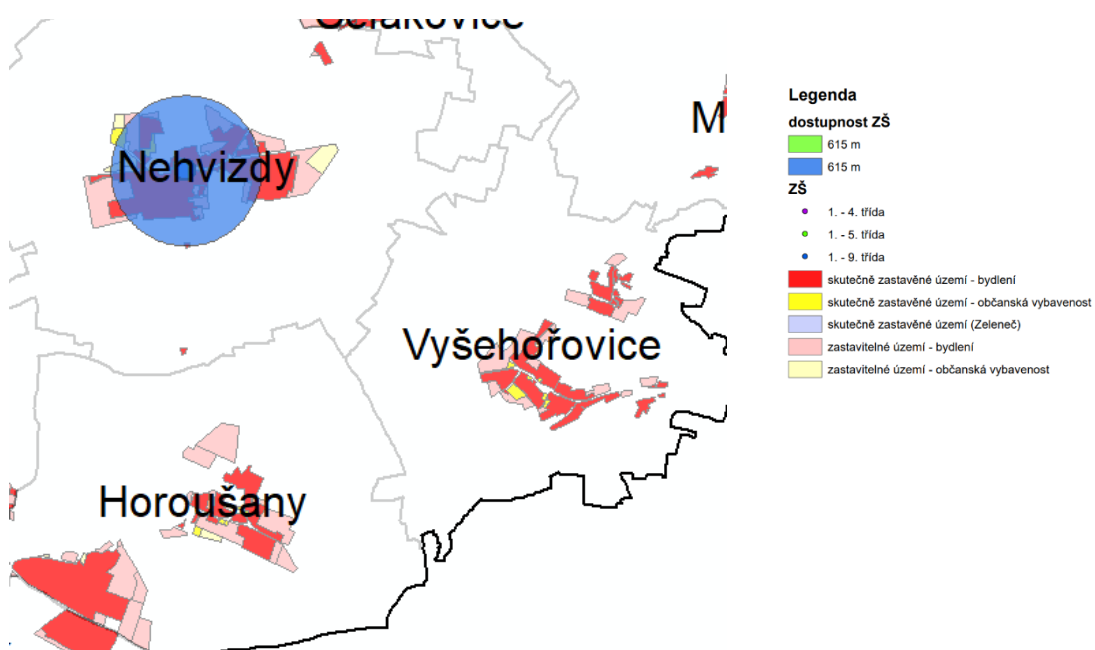


ZÁKLADNÍ ŠKOLA

Nyní je dostupnost stanovena metodikou na 30 minut VHD. Ve Vyšehořovicích není ZŠ, děti z této obce tak dojíždí do sousedních Nehvizd, kde je i dostatečná kapacita.

Při naplnění zastavitelných ploch se podmínky stanovené vyhláškou nezmění. Kapacita v Nehvizdcech je dostatečná i pro vymezené zastavitelné plochy ve Vyšehořovicích.

Doporučení: zachování participace s Nehvizdy.



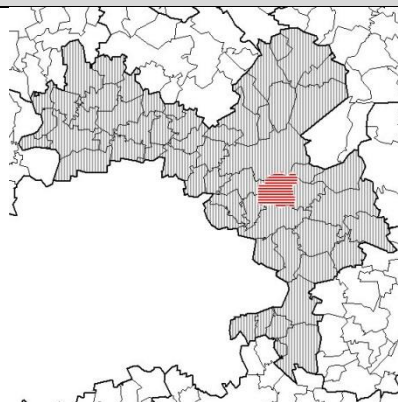
Ve Vyšehořovicích je knihovna.

KATEGORIZACE OBCE:

5. Obec, která se rozvíjí a zároveň nemá dostatečné kapacity občanské vybavenosti – je třeba umístit/zkapacitnit základní občanské vybavení pro kvalitní život v obci.

ZÁPY

Počet obyvatel skutečný: 883
Počet nových obyvatel: 2 421
Počet obyvatel celkem: 3 303
Typ obce nyní: D
Typ obce po naplnění ploch: B
Počet MŠ: 1 (naplněnost 100% - 45 dětí)
Počet dětí MŠ po naplnění ploch: 118
Počet ZŠ: 0
Počet dětí ZŠ po naplnění ploch: 150



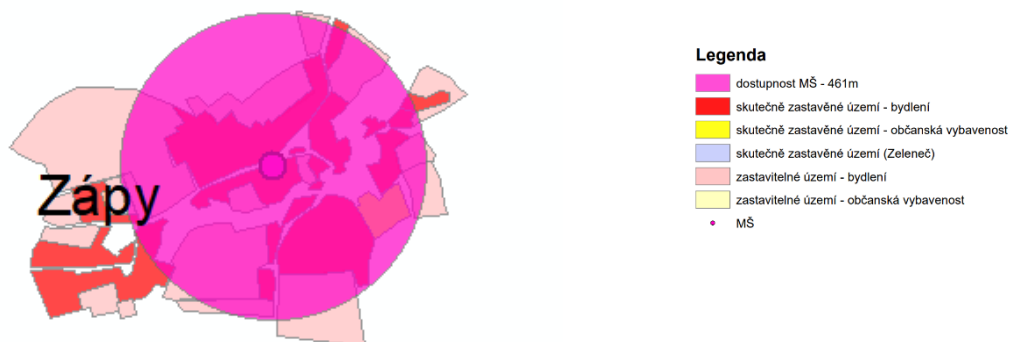
Sousední obce: Brandýs nad Labem-Stará Boleslav, Nový Vestec, Lázně Toušeň, Zeleneč, Svěmyslice, Dřevčice

MATEŘSKÁ ŠKOLA

Nyní by měla být dostupnost vzhledem k typu obce 30 min. VHD, což je splněno, jelikož se nachází MŠ přímo v obci. Kapacita je dostatečná a jsou zde umisťovány i děti z dostupných obcí.

Vzhledem k většímu počtu zastavitelných ploch bude obec v typu B, dostupnost je stanovena díky tomu na 600 m. MŠ se nachází v centrální části obce, a tak je dostupnost maximálně využita. Zastavitelné území ve východní části obce však není v dostupnosti a vzhledem k počtu nových obyvatel je třeba zvážit její vymezení.

Doporučení: zkapacitnění MŠ, zvážení vymezení zastavitelné plochy ve východní části obce.

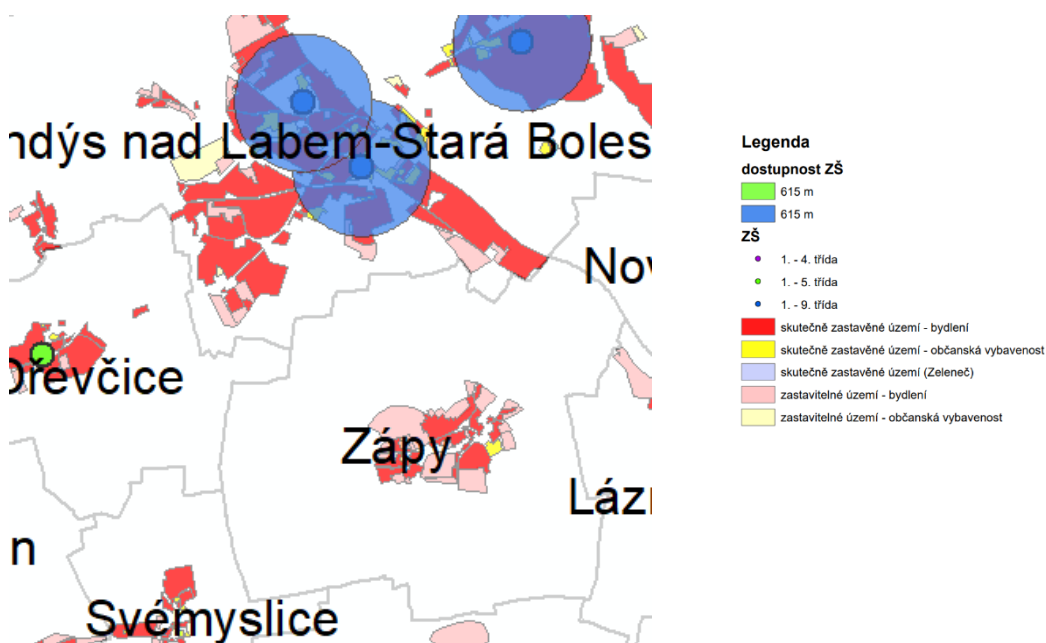


ZÁKLADNÍ ŠKOLA

Dostupnost je stanovena pro Zápy dle metodiky na 30 minut VHD, jak pro 1., tak i pro 2. stupeň ZŠ. V Zápech není ZŠ, momentálně děti z obce spádují do Brandýsa nad Labem pro oba stupně ZŠ.

Při naplnění zastavitelných ploch se změní typ obce na B, kde je požadavek nad 2000 obyvatel umístění ZŠ pro 1. stupeň v obci s dostupností 800 m. Zápy nemají vymezenou zastavitelnou plochu pro OV. Je třeba zvážit množství zastavitelných ploch a také zvážit změnu zastavitelných ploch v centrální části obce pro vymezení plochy OV.

Doporučení: změna ÚP, zvážení vymezení zastavitelných ploch.



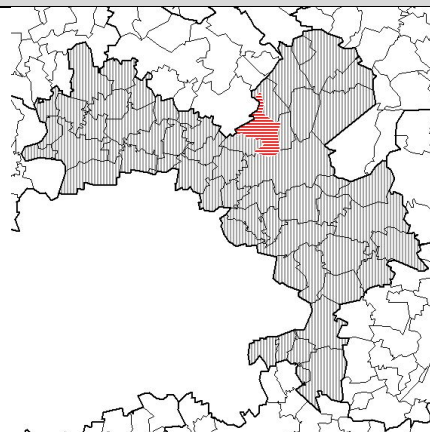
V Zápech je umístěna knihovna.

KATEGORIZACE OBCE:

5. Obec, která se rozvíjí a zároveň nemá dostatečné kapacity občanské vybavenosti – je třeba umístit/zkapacitnit základní občanské vybavení pro kvalitní život v obci.

ZÁRYBY

Počet obyvatel skutečný: 1 032
Počet nových obyvatel: 2 470
Počet obyvatel celkem: 3 502
Typ obce nyní: D
Typ obce po naplnění ploch: B
Počet MŠ: 1 (naplněnost 100% - 50 dětí)
Počet dětí MŠ po naplnění ploch: 125
Počet ZŠ: 1 – 1. st. (naplněnost 80% - 48 dětí)
Počet dětí ZŠ po naplnění ploch: 159



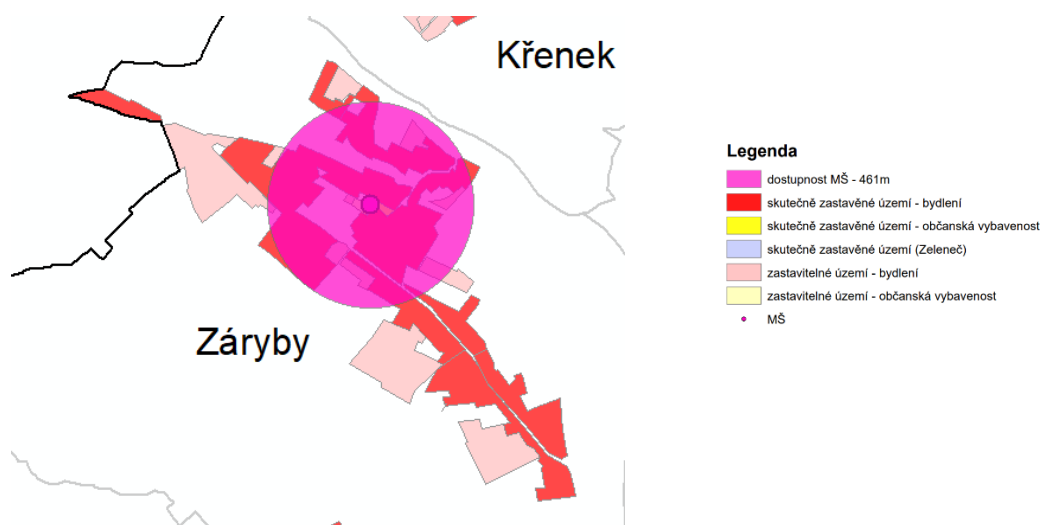
Sousední obce: Kostelec nad Labem, Křenek, Borek, Brandýs nad Labem-Stará Boleslav, Polerady

MATEŘSKÁ ŠKOLA

Nyní je dostupnost stanovena na 600 m, ta splněna není vzhledem ke specifickému tvaru obce, ovšem MŠ se nachází v centrální části a je tak snaha o co možná největší dostupnost pro celou obec. Kapacita obce je dostatečná a je využívána i okolními obcemi.

Zastavitelné plochy jsou vymezeny mimo dostupné území MŠ. Vzhledem k jejich četnosti je třeba zauvažovat nad jejich vymezením, zároveň je třeba zkapacitnění MŠ.

Doporučení: zkapacitnění MŠ, zvážení vymezení zastavitelných ploch.

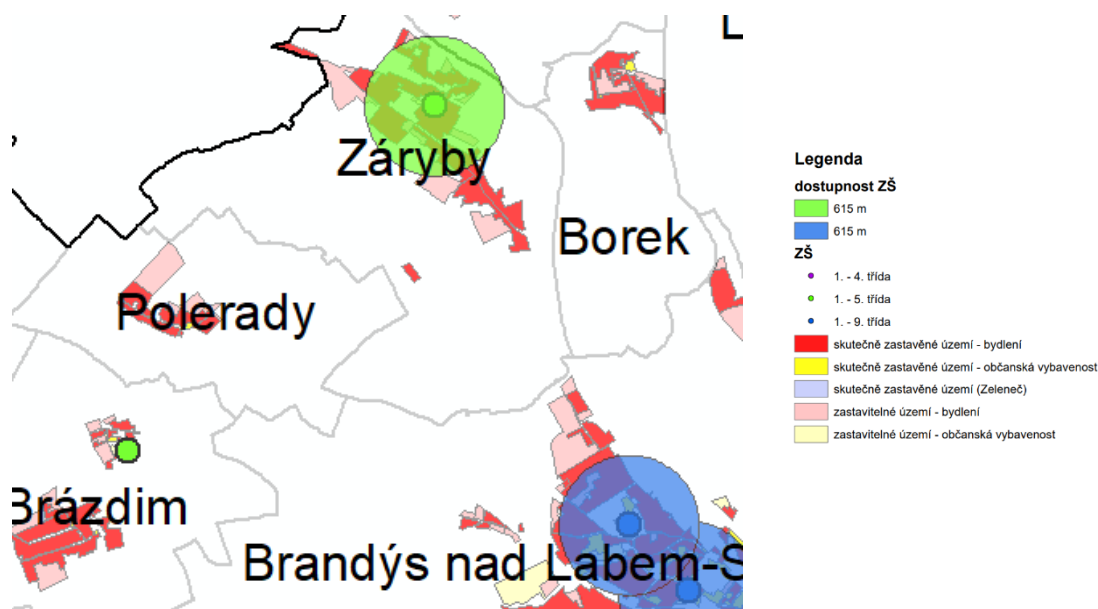


ZÁKLADNÍ ŠKOLA

Dostupnost je stanovena pro Záryby dle metodiky na 30 minut VHD, jak pro 1., tak i pro 2. stupeň ZŠ. V Zárybech je 1. stupeň ZŠ a kapacita je nyní dostatečná. Na 2. stupeň děti dojíždí do Brandýsa nad Labem.

Při naplnění zastavitelných ploch se změní typ obce a je potřebná dostupnost 1. stupně ZŠ 800 m. Pro většinu zastavěných ploch bude tato dostupnost splněna, nicméně pro zastavitelné plochy nikoliv. Je proto třeba, i vzhledem k četnosti těchto ploch, zvážit jejich vymezení. Je plánována svazková škola s obcí Polerady – 1. stupeň ZŠ bude umístěn v Zárybech, kde již stojí a bude zkapacitněn a 2. stupeň bude umístěn v Poleradech.

Doporučení: dokončení záměru výstavby svazkové školy a zvážení vymezení zastavitelných ploch.

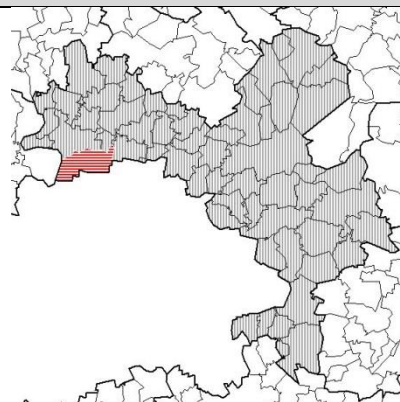


KATEGORIZACE OBCE:

5. Obec, která se rozvíjí a zároveň nemá dostatečné kapacity občanské vybavenosti – je třeba umístit/zkapacitnit základní občanské vybavení pro kvalitní život v obci.

ZDIBY

Počet obyvatel skutečný: 4 228
Počet nových obyvatel: 1 775
Počet obyvatel celkem: 6 003
Typ obce nyní: B
Typ obce po naplnění ploch: B
Počet MŠ: 1 (naplněnost 90% - 112 dětí)
Počet dětí MŠ po naplnění ploch: 214
Počet ZŠ: 1 – 1. st. (naplněnost 84% - 168 dětí)
Počet dětí ZŠ po naplnění ploch: 273



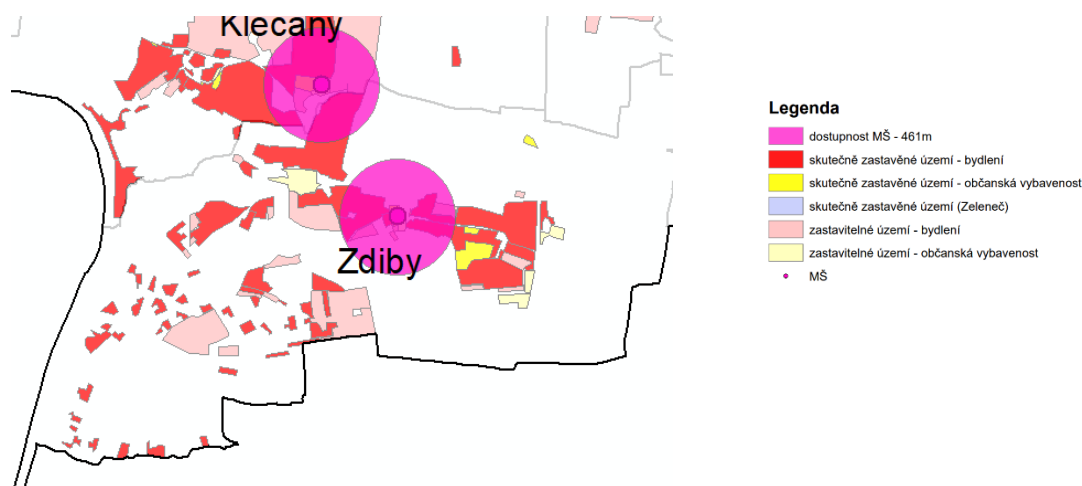
Sousední obce: Klecany, Sedlec, Bořanovice, Praha a Roztoky

MATEŘSKÁ ŠKOLA

MŠ je umístěna v centrální části obce. Stávající umístění rodinných domů je velmi roztržštěné z důvodu prolínání rekreačního území a bydlení. Části Přemyšlení a Brnky mají nyní do 1000 obyvatel a je tedy dostupnost 30 min. VHD. Zdíby mají nedostatečnou dostupnost. MŠ má podle metodiky 28 dětí na 1000 obyvatel mít kapacitu 151 dětí, nicméně i nyní není naplněna kapacita 112 dětí.

Velké zastavitelné plochy jsou vymezeny právě v Brnkách a v Přemyšlení. Brnky již nebudou mít do 1000 obyvatel a je potřebná výstavba MŠ – je tedy potřeba vymezení plochy ÚP nebo případně zvážení množství vymezených ploch a jejich změna na plochy OV. Pro východní část Zdíb je potřeba zajistit pokud možno nejpohodlnější dostupnost.

Doporučení: zvážení vymezení zastavitelných ploch, změna ÚP.

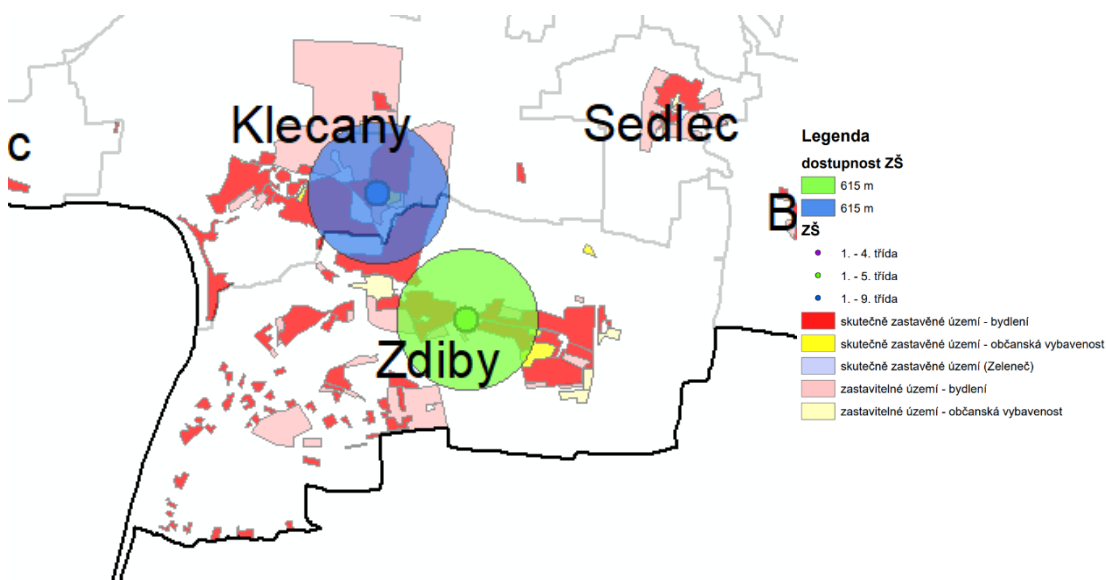


ZÁKLADNÍ ŠKOLA

Ve Zdibech je nyní umístěn 1. stupeň ZŠ. Dostupnost je metodikou stanovena pro tuto obec na 800 m, což však není splněno. ZŠ se nachází v centrální části obce, a tak snaha o dobrou dostupnost pro celou obec. Sídla Brnky a Přemýšlení budou mít dostupnost 30 min. VHD, jelikož mají do 2000 obyvatel. Děti dojíždí na 2. stupeň především do hlavního města.

Po naplnění zastavitelných ploch dojde k potřebě vymezení ZŠ včetně 2. stupně v obci s dostupností 800 m. Obec má vymezené plochy pro OV v centrální části, kde by bylo možné umístit ZŠ a zlepšit dostupnost. Dále je v plánu vlakovtravaj pro lepší spojení s Prahou. To bude mít taktéž významný vliv na dostupnost ZŠ. Zároveň je potřebné zkapacitnění ZŠ.

Doporučení: zkapacitnění ZŠ, výstavba ZŠ pro 2. stupeň.



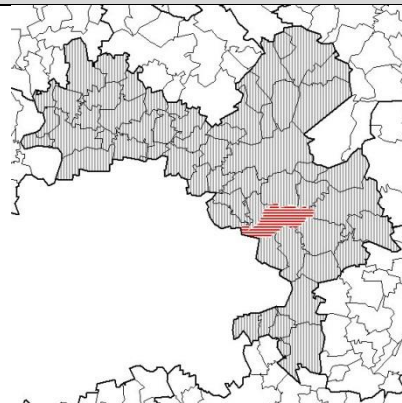
Ve Zdibech je umístěna knihovna.

KATEGORIZACE OBCE:

5. Obec, která se rozvíjí a zároveň nemá dostatečné kapacity občanské vybavenosti – je třeba umístit/zkapacitnit základní občanské vybavení pro kvalitní život v obci.

ZELENEČ

Počet obyvatel skutečný: 3 339
Počet nových obyvatel: 2 765
Počet obyvatel celkem: 6 104
Typ obce nyní: C
Typ obce po naplnění ploch: B
Počet MŠ: 1 (naplněnost 97% - 150 dětí)
Počet dětí MŠ po naplnění ploch: 218
Počet ZŠ: 1 – 2. st. (naplněnost 94% - 563 dětí)
Počet dětí ZŠ po naplnění ploch: 277



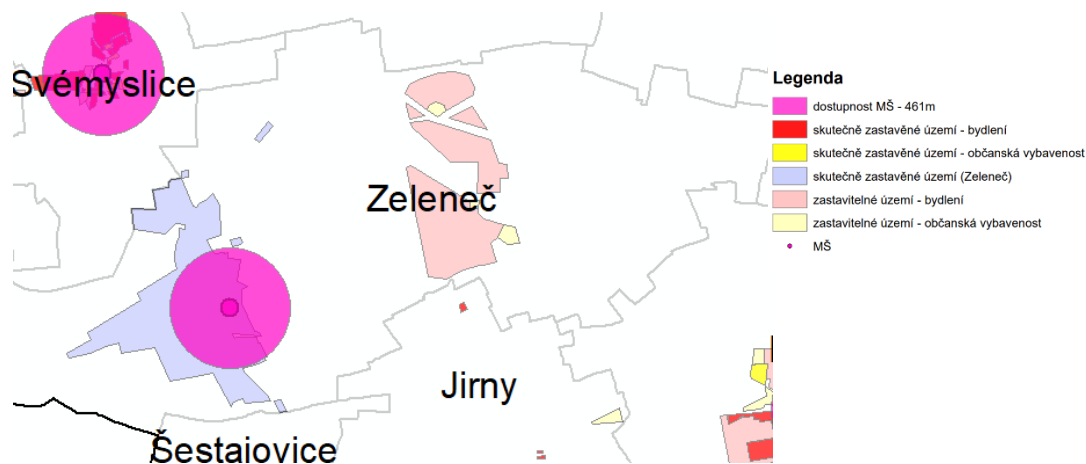
Sousední obce: Praha, Radonice, Svěmyslice, Zápy, Lázně Toušeň, Čelákovice, Nehvizdy, Jirny, Šestajovice

MATEŘSKÁ ŠKOLA

MŠ je umístěna v centrální části obce – v části Zeleneč a nesplňuje dostupnost pro západní část území. Centrální umístění je vhodné. Kapacita je dostatečná a jsou zde umístěny i děti z okolních obcí.

Zastavitelné území je vymezeno pouze v části Mstětice. Jsou zde i vymezeny plochy pro občanskou vybavenost – MŠ, ZŠ. V návrhu pro celou lokalitu, který je již předám ke schválení úřadu územního plánování bude MŠ vystavěna v centrální části zastavitelného území.

Doporučení: výstavba MŠ v části Mstětice, zvážení vymezení stávajících zastavitelných ploch.

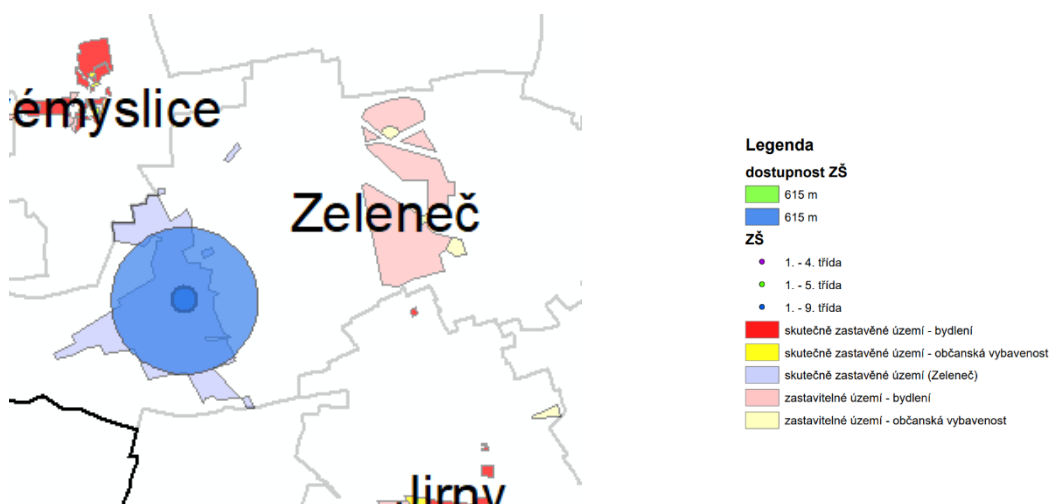


ZÁKLADNÍ ŠKOLA

V Zelenči je umístěna úplná ZŠ. Nyní je stanovena dostupnost metodikou na 30 minutách VHD, což je splněno. Kapacita je taktéž dostatečná, a to i především pro Svěmyslice a další obce.

Každé sídlo bude mít i po naplnění zastavitelných ploch stále méně než 5000 obyvatel, a proto je možné aplikovat časovou dostupnost, která bude splněna. Kapacita je taktéž dostatečná.

Doporučení: zajištění kvalitního propojení Mstětic se Zelenčí.



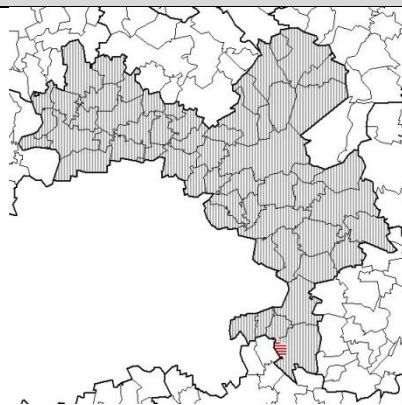
V Zelenči je také knihovna.

KATEGORIZACE OBCE:

5. Obec, která se rozvíjí a zároveň nemá dostatečné kapacity občanské vybavenosti – je třeba umístit/zkapacitnit základní občanské vybavení pro kvalitní život v obci.

ZLATÁ

Počet obyvatel skutečný: 454
Počet nových obyvatel: 998
Počet obyvatel celkem: 1 452
Typ obce nyní: B
Typ obce po naplnění ploch: B
Počet MŠ: 0
Počet dětí MŠ po naplnění ploch: 52
Počet ZŠ: 0
Počet dětí ZŠ po naplnění ploch: 66



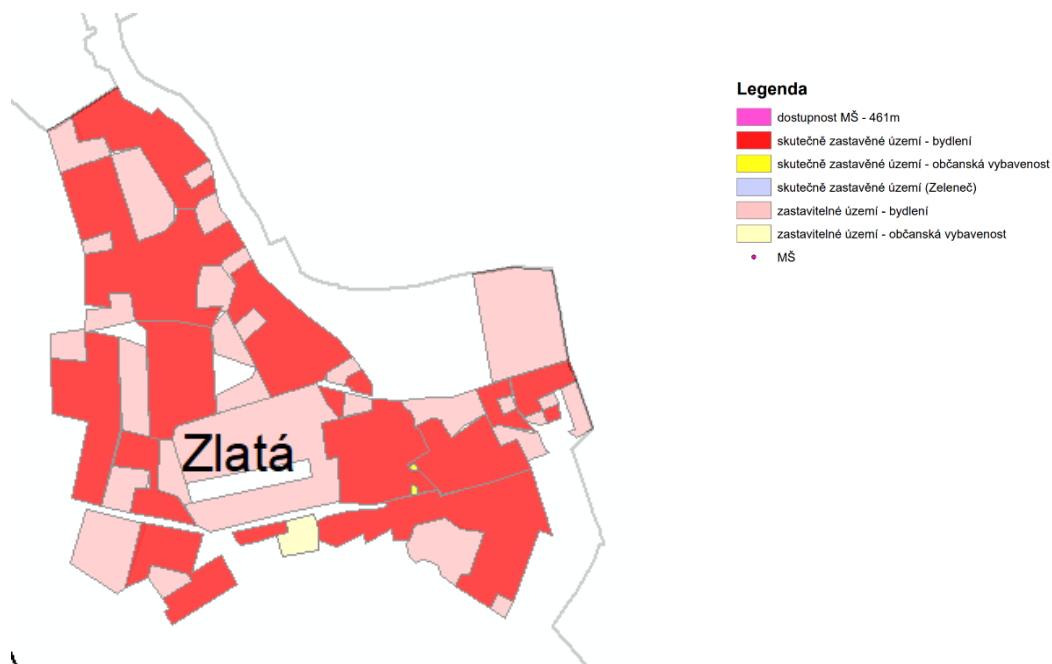
Sousední obce: Dobročovice, Sluštice, Škvorec

MATEŘSKÁ ŠKOLA

Obec nemá MŠ, i když je dle metodiky stanovena dostupnost na 600 m.

Obec má vymezenou plochu pro umístění MŠ v jižní části obce. Vhodnější umístění by bylo v centrální části obce. Vzhledem ke komplikaci pořizování ÚP a jeho průběhu, které probíhá již několik let, je to spíše nepravděpodobné, protože právě z důvodu vymezení ploch pro OV v centru obce je pořízení zdlouhavé a poslední varianta je odsunutí OV do jižní části obce (dosud má vymezeno pouze zastavěné území).

Doporučení: výstavba MŠ.

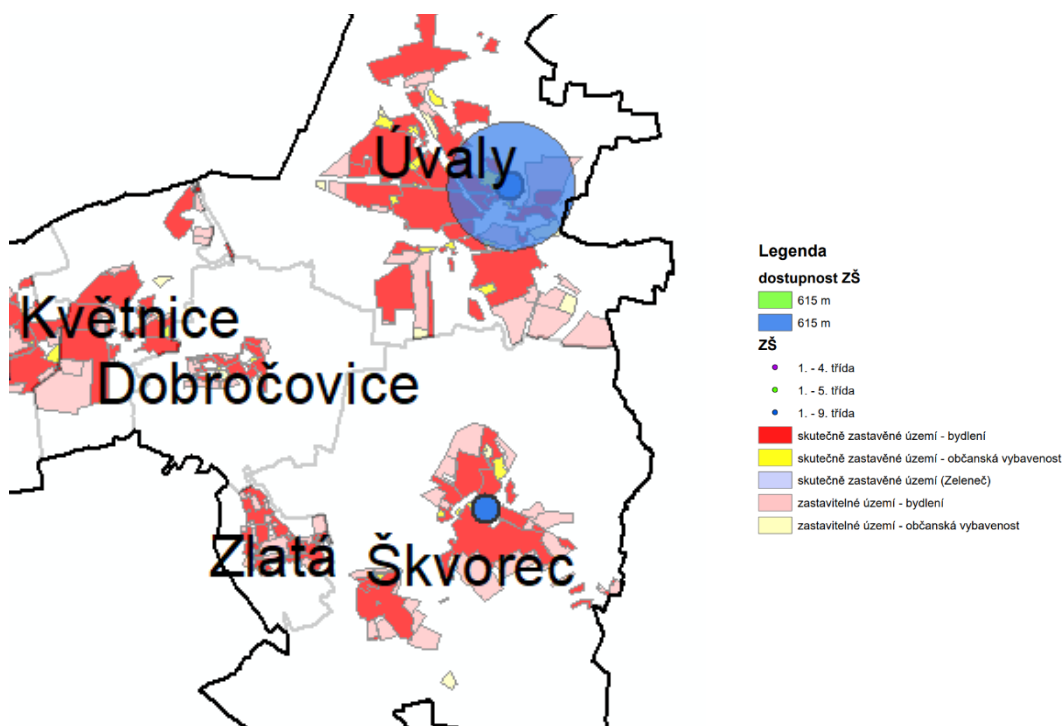


ZÁKLADNÍ ŠKOLA

Dostupnost je stanovena pro obec dle metodiky na 30 minut VHD, jak pro 1., tak i pro 2. stupeň ZŠ. Ve Zlaté není ZŠ, děti ze Zlaté nyní dojíždí do Škvorce, kde je naplněnost 94 %.

Při naplnění zastavitelných ploch se podmínky stanovené vyhláškou oproti současnému stavu nezmění, ale kapacita ve Škvorci bude nedostatečná. V Úvalech je plánované umístění svazkové ZŠ a je vhodné se podílet na participaci.

Doporučení: participace s městem Úvaly, dle dostupných informací je v plánu výstavba svazkové školy.

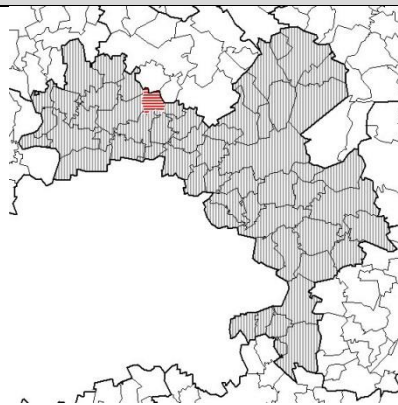


KATEGORIZACE OBCE:

5. Obec, která se rozvíjí a zároveň nemá dostatečné kapacity občanské vybavenosti – je třeba umístit/zkapacitnit základní občanské vybavení pro kvalitní život v obci.

ZLONÍN

Počet obyvatel skutečný: 847
Počet nových obyvatel: 1 236
Počet obyvatel celkem: 2 083
Typ obce nyní: B
Typ obce po naplnění ploch: B
Počet MŠ: 1 (naplněnost 100% - 25 dětí)
Počet dětí MŠ po naplnění ploch: 74
Počet ZŠ: 0
Počet dětí ZŠ po naplnění ploch: 94



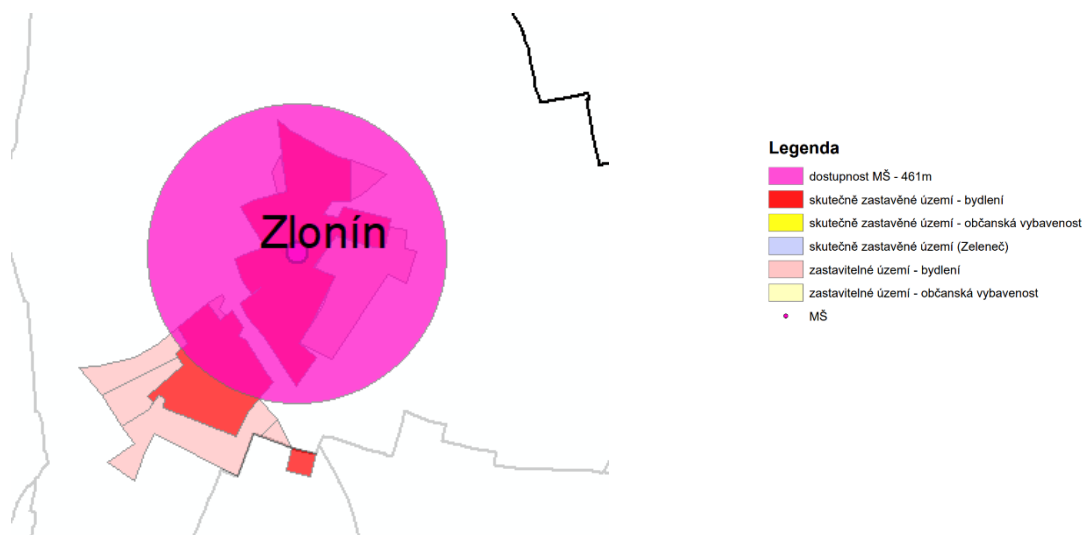
Sousední obce: Kojetice, Čakovičky, Nová Ves, Líbeznice, Bašť, Břežany, Předboj

MATEŘSKÁ ŠKOLA

Obec má MŠ s téměř odpovídající dostupností 600 m. Stávající kapacita je nedostatečná.

Zastavitelné plochy jsou vymezeny v dostupnosti MŠ, kromě jižní části obce. Je potřeba zauvažovat na vymezení ploch v jižní části obce a zkapacitnit stávající MŠ.

Doporučení: zkapacitnění MŠ, zvážení nutnosti zastavitelných ploch v jižní části obce.

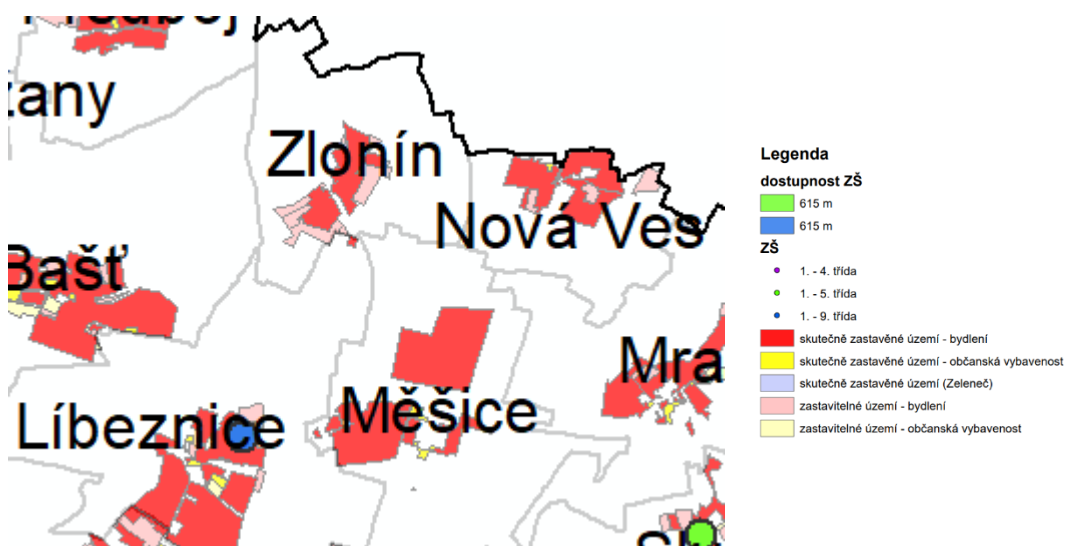


ZÁKLADNÍ ŠKOLA

Ve Zloníně není základní škola a děti tak spádují především do sousedních Líbeznic. Dostupnost je stanovena metodikou na 30 minut VHD, což je splněno. Kapacita ZŠ v Líbeznicích je taktéž dostatečná.

Při naplnění zastavitelných ploch se podmínky stanovené vyhláškou oproti současnému stavu nezmění. Vzhledem k velkému vymezení zastavitelných ploch dojde k velké naplněnosti ZŠ v Líbeznicích a třeba participace na případném zkapacitnění ZŠ či spoluúčast na stavbě svazkové školy v bližším území. Možností je zvážení nutnosti zastavitelných ploch v takové míře.

Doporučení: případná participace na zkapacitnění ZŠ v Líbeznicích, spoluúčast na výstavbě svazkové ZŠ, omezení zastavitelných ploch.



KATEGORIZACE OBCE:

5. Obec, která se rozvíjí a zároveň nemá dostatečné kapacity občanské vybavenosti – je třeba umístit/zkapacitnit základní občanské vybavení pro kvalitní život v obci.