

JIHOČESKÁ UNIVERZITA V ČESKÝCH BUDĚJOVICÍCH

EKONOMICKÁ FAKULTA

KATEDRA OBCHODU A CESTOVNÍHO RUCHU

Studijní program: B6208 Ekonomika a management

Studijní obor: Obchodní podnikání

Využití vybrané lokality na území Tábora pro rekreaci a cestovní ruch

Vedoucí bakalářské práce:

RNDr. Blažena Gehinová

Autor:

Dušan Sedlák

2009

ZADÁNÍ BAKALÁŘSKÉ PRÁCE
(PROJEKTU, UMĚLECKÉHO DÍLA, UMĚLECKÉHO VÝKONU)

Jméno a příjmení: **Dušan SEDLÁK**
Studijní program: **B6208 Ekonomika a management**
Studijní obor: **Obchodní podnikání**

Název tématu: **Využití vybrané lokality na území Tábora pro rekreaci a cestovní ruch**

Z á s a d y p r o v y p r a c o v á n í :

Cíl práce:

Provedení analýzy území lesoparku Nechyba - Kozí Hrádek pro rekreaci a cestovní ruch. Segmentace trhu potenciálních uživatelů. Návrh naučné stezky.

Metodický postup:

1. Studium teoretických východisek
2. Provedení analýzy příměstské části lesoparku pro rekreaci a cestovní ruch
3. Příprava a realizace terénního šetření
4. Návrh naučné stezky

Rámcová osnova:

1. Úvod. 2. Literární rešerše. 3. Cíle a metodika. 4. Vlastní práce - analýza, zhodnocení a návrh využití území pro rekreaci a cestovní ruch. 5. Závěr. 6. Seznam literatury. 7. Přílohy.

Rozsah grafických prací: dle potřeby
Rozsah pracovní zprávy: 30 - 40 stran
Forma zpracování bakalářské práce: tištěná

Seznam odborné literatury:

Foret, M., Foretová, V.: Jak rozvíjet místní cestovní ruch. Praha: Grada Publishing, 2003.

Hesková, M. a kol.: Cestovní ruch. Praha: Fortuna, 2006.

Horner, S., Swarbrooke, J.: Cestovní ruch, ubytování a stravování, využití volného času. Praha: Grada Publishing, 2003.

Kiráňová, A.: Marketing destinace cestovního ruchu. Praha: Ekopress, 2003.


Kučerová, I.: Ekonomika se zaměřením na cestovní ruch. Praha: Idea servis, 1997.

Pásková, M., Zelenka, J.: Cestovní ruch - výkladový slovník. Praha MMR, 2002.

Vedoucí bakalářské práce: **RNDr. Blažena Gehinová**
Katedra obchodu a cestovního ruchu


Datum zadání bakalářské práce: **15. března 2008**

Termín odevzdání bakalářské práce: **15. dubna 2009**


prof. Ing. Magdalena Hrabánková, CSc.

děkanka

JIHOČESKÁ UNIVERZITA
V ČESKÝCH BUDĚJOVICÍCH
EKONOMICKÁ FAKULTA
Studentská 13
370 05 České Budějovice
IČ 600 76 658, DIČ CZ60076658


doc. Ing. Marie Hesková, CSc.

vedoucí katedry

V Českých Budějovicích dne 26. března 2008

Prohlášení

Prohlašuji, že jsem bakalářskou práci vypracoval zcela samostatně s použitím uvedené literatury.

Prohlašuji, že v souladu s § 47b Zákona č. 111/1998 Sb. v plném znění souhlasím se zveřejněním své bakalářské práce, a to v nezkrácené podobě vzniklé vypuštěním vyznačených částí archivovaných fakultou elektronickou cestou ve veřejně přístupné části databáze STAG provozované Jihočeskou univerzitou v Českých Budějovicích na jejích internetových stránkách.

V Českých Budějovicích 9. 4. 2009


Dušan Sedlák

Děkuji RNDr. Blaženě Gehinové za ochotu a cenné rady při odborném vedení mé práce. Za poskytnuté informace a materiály o zkoumané oblasti děkuji Ing. Kalafutovi.

Obsah:

1	Úvod.....	3
2	Literární přehled	5
2.1	Cestovní ruch	5
2.2	Rozvoj cestovního ruchu	7
2.3	Destinace cestovního ruchu	8
2.4	Služby v cestovním ruchu.....	10
2.5	Management a marketing cestovního ruchu	11
3	Použitá metodika.....	13
3.1	Cíl práce	13
3.2	Pracovní hypotézy.....	13
3.3	Metody práce	14
4	Charakteristika podmínek rozvoje cestovního ruchu Táborska.....	15
4.1	Lokalizační podmínky Táborska	15
5	Analýza složek primární nabídky Sezimova Ústí.....	20
5.1	Historie.....	20
5.2	Přírodní potenciál.....	21
5.3	Geomorfologický potenciál	22
5.4	Klimatický potenciál.....	23
5.5	Hydrologický potenciál.....	24
5.6	Biologický potenciál	25
5.7	Kulturně-historický potenciál	26
5.8	Chráněná území	28
6	Analýza sekundární nabídky Sezimova Ústí	30
6.1	Ubytovací zařízení	30
6.2	Stravovací zařízení.....	31
6.3	Informační centrum.....	32
6.4	Sportovní zařízení	32
6.5	Kulturně-společenská zařízení.....	33

7	Analýza potřeb a požadavků návštěvníků lesoparku Nechyba – Kozí hrádek u Sezimova Ústí.....	35
7.1	Dotazníkový průzkum.....	35
7.2	Profil domácího návštěvníka lesoparku Nechyba – Kozí hrádek.....	49
7.3	Profil návštěvníka lesoparku Nechyba – Kozí hrádek mimo okres Tábor	50
7.4	Profil návštěvníka města Tábora.....	50
8	Návrh vytvoření naučné stezky v lesoparku Nechyba – Kozí hrádek	51
8.1	Lokalizace a návrh úvodních tabulí naučné stezky lesoparku Nechyba – Kozí hrádek	51
8.1.1	Informační tabule č.1	51
8.1.2	Informační tabule č.10	52
8.2	Informační tabule trasy A	52
8.2.1	Informační tabule č.2 Vodní život – ryby.....	52
8.2.2	Informační tabule č.4 Fauna a Flora	52
8.2.3	Informační tabule č.5 Mykologie.....	53
8.2.4	Informační tabule č.6 Kozí hrádek	53
8.3	Informační tabule trasy B	53
8.3.1	Informační tabule č.7 Kozský potok.....	53
8.3.2	Informační tabule č.8 Desatero chování návštěvníka	53
8.3.3	Informační tabule č.9 Přírodní památka Luna	54
8.4	Návrh na zábavné atrakce na trasách A a B.....	54
9	Závěr	55
10	Summary	56
11	Seznam literatury	57

1 Úvod

Cestovní ruch je významný společensko-ekonomický fenomén jak z pohledu jednotlivce, tak i společnosti. Každoročně představuje největší pohyb lidské populace za rekreací, poznáváním a naplněním vlastních snů z příjemné dovolené. Je součástí spotřeby a způsobu života obyvatel zejména ekonomicky vyspělých zemí. Ve světovém měřítku patří vedle obchodu s ropou a automobilovým průmyslem ke třem největším exportním odvětvím. ⁽¹⁾

Česká republika má pro rozvoj cestovního ruchu vhodné přírodní a kulturně-historické předpoklady. Jako destinace je Česká republika atraktivní pro turisty z Německa, Rakouska, Slovenska a Polska. V posledních letech ale zájem stoupá i u dalších zemí jako jsou Japonsko, Velká Británie a Francie. Zahraniční návštěvníky nejvíce přitahuje bohatá česká historie, především soustředěná v hlavním městě Praha.

Jihočeský kraj se vyznačuje kultivovaným životním prostředím, zachovalou přírodou a potenciálem vhodným pro všechny druhy odpočinku a rekreace. K uchování jedinečné krajiny slouží zvláště chráněná území různých kategorií, od Národního parku Šumava přes tři chráněné krajinné oblasti až po dalších více než dvě stě přírodních rezervací a památek. Prioritou Jihočeského kraje je rozvoj cestovního ruchu. Mimořádně bohaté kulturní dědictví jižních Čech, vypovídající o historii regionu, je dnes turistickým lákadlem a cenným zdrojem poznání. Tvoří jej zejména historická jádra měst a vesnic, nesčetné hrady, zámky a tvrze, sakrální architektura i technické památky. V kraji je více než pět tisíc nemovitých kulturních památek, městských i vesnických památkových rezervací a zón. ⁽¹⁶⁾

Tábor je dnes znám především jako město „božích bojovníků“. Tábořsko je kraj nevídané krásy. Má všechno, co jižní Čechy mohou nabídnout, a snad oproti sousedním regionům i něco navíc, a to mimořádně bohatou a zajímavou historii, která na nás dýchá skoro na každém kroku. Tábořsko je známé svými mimořádně cennými a působivými památkovými soubory jako jsou hrady, zámky, tvrze, kostely, kláštery, technické zajímavosti, neobyčejně bohatá je i nabídka lidové architektury, především zděných staveb ve stylu selského baroka. Vesnice, které leží v tomto území, nenajdeme nikde jinde v republice a dokonce ani v Evropě. ⁽¹⁰⁾

Bakalářská práce se věnuje Tábořsku a městu Sezimovo Ústí a analyzování jejich primární a sekundární nabídky cestovního ruchu. Cílem je analyzovat využití území lesoparku Nechyba – Kozí hrádek pro rekreaci a cestovní ruch, který se nachází u Sezimova Ústí a zjistit spokojenost návštěvníků s vybaveností a možnými rekreačními atraktivitami. Podkladem pro zjištění výše zmíněného byl vlastní dotazníkový průzkum. Dále provést segmentaci potenciálních návštěvníků a navrhnout optimálnější propojení lokality.

Má bakalářská práce je součástí projektu, který zadal Městský úřad Tábor ke zpracování Katedře obchodu a cestovního ruchu na Jihočeské univerzitě v Českých Budějovicích.

2 Literární přehled

2.1 Cestovní ruch

Cestovní ruch je jedním z největších a nejrychleji se rozvíjejících průmyslů světa. Má vliv na zaměstnanost, na využití kulturních, uměleckých a historických památek, zvyšuje všeobecnou vzdělanostní úroveň obyvatelstva. I když je ekonomický přínos cestovního ruchu pro stát jednoznačný, je třeba si uvědomit, že je víc než jen ekonomický fenomén. (Királ'ová, 2003) Podle World tourism Organization se cestovním ruchem rozumí „činnost osoby cestující na přechodnou dobu do místa ležícího mimo její běžné prostředí, a to na dobu kratší než je stanovená, přičemž hlavní účel cesty je jiný než výkon výdělečné činnosti v navštíveném místě“. (Hesková a spol., 2006) Cestovní ruch se zařazuje mezi nejvýznamnější hospodářská odvětví na světě. Často se hovoří o průmyslu cestovního ruchu. Pracuje v něm sto miliónů lidí, to znamená, že každý šestnáctý člověk na světě. Průměrné roční tempo růstu cestovního ruchu se pohybuje okolo 5 %. V zemích evropského společenství vytváří osm miliónů pracovních příležitostí přímo a asi šestnáct miliónů pracovních míst je na něj nějakým způsobem napojeno. (Jakubíková, Ježek, Pavlák, 1995)

Cestovní ruch je v současnosti předmětem zkoumání několika vědních disciplín, např. ekonomie, geografie, sociologie, psychologie, pedagogiky, případně dalších. Všechny mají společný předmět zkoumání – cestovní ruch, ale každá disciplína ho zkoumá ze svého pohledu a s vlastním metodickým aparátem. (Hesková a spol., 2006) Cestovní ruch výrazně ovlivňuje ekonomiku země, regionu, místa, zařízení cestovního ruchu, atd.. Cestovní ruch poskytuje nejvíce pracovních míst ve světě. Přes stojeden milion lidí pracuje v oblasti cestovního ruchu. To znamená, že každý šestnáctý pracovník na světě je zaměstnán v cestovním ruchu. V oblasti individuálního cestovního ruchu bývá vynaloženo účastníky cestovního ruchu ročně přibližně dvakrát více finančních prostředků než v oblasti obchodního a vázaného cestovního ruchu. Nejvíce finančních prostředků na cestovní ruch vynakládají obyvatelé nejvyspělejších zemí. (Jakubíková, Ježek, Pavlák, 1995)

Cestovní ruch má svou dlouhou historii. Ne všechny cesty a pohyby lidí lze považovat za „cestovní ruch“. Lidé cestovali již v dávnověku. Tyto cesty měly rozlišný charakter a byly převážně obchodního a vojenského rázu. Spolu s vývojem doby se charakter cest měnil. (Jakubíková, Ježek, Pavlák, 1995) Začátek rozvoje moderního cestovního ruchu se obvykle datuje do období přelomu 19. a 20. století, kdy se cestovní ruch začal formovat ve vyspělých krajinách jako odvětví společenské činnosti. Mnozí odborníci však jeho prvopočátky spojují s obdobím průmyslové revoluce jako důsledku tehdejších technických, ekonomických a sociálních podmínek. Kromě primární nabídky, tj. přírodních a kulturně-historických podmínek, cestovní ruch totiž vyžaduje i možnost svobodného pohybu obyvatelstva, přiměřený disponibilní fond volného času, volnou kupní sílu na uspokojování méně zbytných potřeb. (Hesková a spol., 2006) Za cestovní ruch se považuje činnost osoby, cestující na přechodnou dobu do místa ležícího mimo její běžné prostředí (tento pojem nezahrnuje cesty v rámci místa bydliště a pravidelné pracovní cesty) , přičemž hlavní účel cesty je jiný než výkon placené činnosti v navštíveném místě (tím má být vyloučeno pouze přestěhování kvůli dočasné práci). (Jakubíková, Ježek, Pavlák, 1995) Cestovní ruch se realizuje mimo místo trvalého bydliště a obvykle ve volném čase. Toto vyplývá z různých definic spojených s cestovním ruchem. Volný čas tvoří jednu ze základních podmínek vzniku a rozvoje cestovního ruchu. Část cestovního ruchu se realizuje v čase pracovním (služební cesty, účast na konferencích, výstavách, veletrzích atd.). (Jakubíková, Ježek, Pavlák, 1995) Cestovní ruch jako forma uspokojování potřeb rekreace, kultury a léčení se zpravidla realizuje ve volném čase a mimo místo trvalého bydliště. Člověk tedy nepociťuje potřebu cestovního ruchu jako takového, ale pociťuje konkrétní potřeby, např. potřebu poznávání, odpočinku, sportovního nebo kulturního vyžití, které je možné uspokojit právě účastí na cestovním ruchem. (Orieška, 1996)

Současně je Evropa oblastí největší koncentrace mezinárodního cestovního ruchu – 50 % z celosvětového počtu účastníků registrovaných Světovou organizací cestovního ruchu – ačkoliv byla až do konce 80. let nejvíce poznamenána politickým i hospodářským rozdělením na bloky zemí s rozvinutou tržní ekonomikou a zemí s centrálně řízeným hospodářstvím. Přesto byl v Evropě do mezinárodního cestovního ruchu zapojen relativně největší podíl populace. (Hrala, 2005)

2.2 Rozvoj cestovního ruchu

Postavení cestovního ruchu v ekonomice státu závisí zčásti na velikosti volného domácího, i na průniku zahraničního kapitálu. Rozhodnutí o tom, jestli je vhodné na daném území cestovní ruch rozvíjet, musí být podloženo kvalitním průzkumem a informacemi. Rozvoj cestovního ruchu musí být v této souvislosti politicky akceptovatelný, sociálně odpovídající a v souladu s ochranou životního prostředí. Bylo by krátkozraké tvrdit, že rozvoj cestovního ruchu a příliv návštěvníků mají jen pozitivní vliv na ekonomiku, a nebrat v úvahu jeho možný negativní vliv na přírodní prostředí, na supra a infrastrukturu apod. V této souvislosti je nutná určitá regulace cestovního ruchu tak, aby byl dlouhodobě udržitelný. (Királ'ová, 2003) Základní podmínkou rozvoje cestovního ruchu a rekreace je zdravé a čisté životní prostředí. Zhoršující se stav životního prostředí má také vliv na využití daného území pro rekreaci. (Jakubínová, Ježek, Pavlák, 1995)

Životní prostředí je materiální, časově prostorový systém, jehož součástí tvoří složky (prvky) přírodního podsystemu (reliéf, půdy, klima, vodstvo, fauna a flóra) a složky (prvky) socio-ekonomického podsystemu (obyvatelstvo, sídla, zemědělství, průmysl, služby). V systému životního prostředí se navzájem ovlivňují a fungují podle zákonitostí, které jsou hodnoceny antropocentricky včetně přírodních realit (pro představu: klimatické poměry hodnotí moderní společnost jinak ve vztahu k zemědělství, dopravě, cestovnímu ruchu apod.). (Hrala, 2005)

Vědeckotechnický pokrok a masová průmyslová produkce po 2. světové válce způsobily nárůst životní úrovně obyvatelstva a urychlení procesu urbanizace. Zespolečenštění života s sebou přineslo také a individuální stres, který se projevil účastí nejširších společenských vrstev na cestovním ruchu, jako osvobozující formě trávení volného času mimo „každodenní svět“ v relativně neporušené krajině. (Jakubínová, Ježek, Pavlák, 1995) Světová komise pro životní prostředí a rozvoj definovala v roce 1987 udržitelný rozvoj destinace cestovního ruchu jako rozvoj, který uspokojuje potřeby dneška bez ohrožení možnosti budoucích generací uspokojovat jejich vlastní potřeby. Udržitelný rozvoj cestovního ruchu pojí navzájem tři aspekty, a to environmentální, socio-kulturní a ekonomický. V této souvislosti je kladen důraz na

optimální využívání zdrojů, včetně jejich biologické rozmanitosti, za současné minimalizace zachování uvedených zdrojů, ale i pro lokální komunity. (Királ'ová, 2003) V Sektorovém operačním programu Cestovní ruch a lázeňství se uvádí, že: „Trvale udržitelné budou cestovní ruch a lázeňství v České republice tehdy, bude-li podpora z veřejných prostředků zaměřena na regionálně diferencované a vzhledem k přírodnímu a kulturnímu potenciálu optimalizované formy šetrné k přírodě, krajině a zděděnému kulturnímu dědictví, a naopak formy vzhledem k podmínkám nevhodné a nešetrné budou potlačovány. (Királ'ová, 2003)

2.3 Destinace cestovního ruchu

Existuje jen málo destinací, které vyhovují všem návštěvníkům. Úspěšnost destinace na trhu cestovního ruchu předpokládá neustále zkoumat, co návštěvníci potřebují a požadují, proč to potřebují a požadují, jak, kde, jak často a kdy to, co vyžadují a potřebují kupují. Na základě relativně homogenních znaků může sdružení cestovního ruchu současné i potenciální návštěvníky destinace rozdělit na skupiny – segmenty. (Királ'ová, 2003)

Segmenty trhu je možné charakterizovat jako skupinu současných nebo potenciálních návštěvníků, s některými společnými charakteristikami, které jsou významné z hlediska reakce těchto skupin na stimulaci poptávky po určitém produktu. V zájmu zjištění uvedených společných charakteristik je třeba, aby sdružení cestovního ruchu vybralo kritéria, na základě kterých segmentaci uskuteční. (Királ'ová, 2003)

Cestovní ruch je otevřený a dynamický systém, který tvoří dva podsystemy, a to subjekt cestovního ruchu a objekt cestovního ruchu včetně vzájemných vazeb. (Hesková a kol., 2006) Subjekt cestovního ruchu reprezentuje účastník cestovního ruchu. Z ekonomického hlediska je jím každý, kdo uspokojuje svoje potřeby spotřebou statků cestovního ruchu v době cestování a pobytu mimo místo trvalého bydliště a obvykle ve volném čase. (Hesková a kol., 2006) Objektem cestovního ruchu je všechno, co se může stát cílem změny místa pobytu účastníka cestovního ruchu. Jde o přírodu, kulturu, hospodářství apod. Objekt cestovního ruchu je tak nositelem nabídky. (Hesková a kol., 2006) Primární potřeby vystupují jako potřeby cestovního ruchu jen v tom případě, pokud jsou realizovány mimo místo trvalého bydliště. Jejich uspokojení je vázáno na

rekreační prostor, na destinaci. Sekundární potřeby nejsou bezprostředním cílem účasti na cestovním ruchu, ale zprostředkovávají realizaci primárních potřeb. Objem a struktura těchto potřeb i způsob jejich uspokojování je závislý na délce i náplni pobytu v místě cestovního ruchu. (Jakubíková, Ježek, Pavlák, 1995)

Významným aspektem určení destinace s důsledky je pro marketing i management skutečnost, že pod pojmem destinace se rozumí nejen konkrétní oblast (místo), ale i souhrn v destinaci nabízených komodit, takže destinace je někdy označována jako „rekreační produkt“. (Palatková, 2006) Cílové místo představuje středisko cestovního ruchu, region nebo stát jako cestovní cíl. V odborné literatuře se na jeho označení používá i pojem destinace cestovního ruchu (tourism destination; turist area). Často je používán zkrácený termín destinace. Pojem destinace však nemusí souviset výhradně s cestovním ruchem. Cílové místo musí mít vhodný přírodní a kulturní potenciál pro cestovní ruch, který se označuje i jako primární nabídka. Potenciál cestovního ruchu není v prostoru rozmístěn rovnoměrně a s ohledem na svojí jedinečnost může mít místní, regionální, celostátní až mezinárodní význam. Umožňuje naplnit cíle (motivy) účasti na cestovním ruchu (oddych, zdraví, poznávání, společenská komunikace apod.). Prostředkem k dosažení tohoto cíle je různorodá infrastrukturní vybavenost, která se označuje jako sekundární nabídka. Jde o podniky, zařízení a instituce cestovního ruchu, které umožňují návštěvníkům cílového místa přechodně se ubytovat, stravovat a vykonávat různé rekreační, sportovní, kulturní a jiné aktivity typické pro cestovní ruch. Druhovú strukturu zařízení cestovního ruchu závisí od primární nabídky, jejich funkcí, významu a délky využívání v průběhu roku. (Hesková a spol., 2006) Destinace je chápána jako „geografický prostor (stát, místo, region), který si návštěvník (segment) vybírá jako svůj cíl cesty“. Destinace nabízí služby jako ubytování, stravování, sportovní aktivity a zábava. Za nejmenší možnou destinační jednotku je považován rezort. Bartl a Schmidt označují destinaci cestovního ruchu za vzájemně si konkurující jednotky, jejichž společným cílem je prodej služeb v destinaci (ať už regulovaný nebo neomezený) a jež plní řadu funkcí. Za první je to funkce marketingová (marketing destination), za druhé funkce nabídková, za třetí funkce zastoupení různých zájmových skupin a za čtvrté funkce plánovací. (Palatková, 2006)

2.4 Služby v cestovním ruchu

Podle fází realizace cestovního ruchu rozlišujeme služby, které účastník cestovního ruchu vyžaduje, kupuje a spotřebovává v místě trvalého bydliště (např. informační, poradenské, zprostředkovatelské), během cestování (informační, dopravní, ubytovací, stravovací, průvodcovské, asistenční), během pobytu v cílovém místě (např. informační, ubytovací, stravovací, dopravní) a další služby v závislosti na druhu nebo formě cestovního ruchu, např. sportovně-rekreační, kulturně-společenské, lázeňské, kongresové, průvodcovské, animační. (Hesková a spol., 2006) Služby jsou rozhodující součástí produktu cestovního ruchu. Představují heterogenní soubor užitečných efektů určených na uspokojování potřeb účastníků cestovního ruchu. Mají průřezový charakter, tj. produkují je nejen podniky cestovního ruchu, ale i další subjekty soukromého a veřejného sektoru. (Hesková a spol., 2006)

Struktura služeb, kterými se uspokojují potřeby účastníků cestovního ruchu, je různorodá a uspokojuje dvě skupiny potřeb. Jde jednak o primární, cílené potřeby účastníků cestovního ruchu (například potřeba sportovního vyžití, poznávání kulturních a historických pozoruhodností, odpočinku, společenské komunikace, rozptýlení, zábavy apod.), jednak o potřeby sekundární, realizační, které podmiňují efektivní uspokojování cílových potřeb (např. potřebu dopravit se do rekreačního prostoru, potřebu výživy, přenocování, hygieny, obstarávání služeb). Z uvedeného vyplývá, že význam služeb cestovního ruchu během pobytu mimo místo trvalého bydliště roste, protože kromě každodenních existenčních potřeb (potřeb výživy, bydlení, hygieny) účastník chce, resp. musí uspokojit i další potřeby, podmíněné rekreačními aktivitami (např. lyžování, plavání, opalování apod.). (Orieška, 1996)

Nesourodost služeb cestovního ruchu umožňuje jejich klasifikaci z několika hledisek. Služby se často klasifikují podle významu ve spotřebě účastníků cestovního ruchu jako služby základní a služby doplňkové. Základní služby zabezpečují přemístění účastníků cestovního ruchu z místa trvalého bydliště do rekreačního prostoru a zpět a služby spojené s pobytem v rekreačním prostoru (dopravní, ubytovací a stravovací služby). Doplňkové (komplementární) služby jsou spojeny s využíváním atraktivit, vlastností charakteristických pro konkrétní rekreační prostor (např. služby sportovně-

rekreační, společensko-kulturní, lázeňsko-léčebné apod.). Uvedená klasifikace je paradoxní tím, že nedoceňuje význam doplňkových služeb, které jsou rozhodující pro uspokojení cílových potřeb účastníků cestovního ruchu. Jejich kvalita podstatným způsobem ovlivňuje užitný efekt cestovního ruchu a tím i spokojenost účastníků cestovního ruchu. (Orieška, 1996)

2.5 Management a marketing cestovního ruchu

Význam cestovního ruchu je v poslední době stále více spojován s přímým rozvojem regionů. Jednou z nových disciplín, které mohou nastartovat regionální rozvoj, je aplikace destinačního managementu a marketingu. K rozvoji destinačního řízení je nutné využívat zahraničních zkušeností. V ČR se destinační řízení začalo uplatňovat po roce 2000. Destinační management a marketing představuje soubor činností na vybraných úrovních řízení a koordinace, strategické plánování, různé formy spolupráce na úrovni mikroregionů a regionů, využívání podpůrných fondů. Cestovní ruch v mnoha destinacích se může stát nosným prvkem rozvoje nebo jedním z jeho významných prvků. (Hesková a spol., 2006) Moderní řízení destinací se neobejde bez aplikace marketingového řízení. Marketing se v destinačním řízení začal uplatňovat později. V cestovním ruchu představují právě destinace a management destinací vyšší třetí formu rozvojové spolupráce spjatou s aplikací marketingového řízení. Jeho úspěšná realizace je však neodmyslitelně spjata s fungující organizační strukturou představující destinační management (organizaci). (Hesková a spol., 2006) Definice marketingu destinace (destinačního marketingu) vychází z obecně platných definic marketingu. Marketing destinace stojí na pěti stavebních prvcích: za prvé je to filozofie orientace na zákazníka, za druhé analytické postupy a koncepty nutné k rozvíjení filozofie, za třetí techniky sběru dat, za čtvrté plánovací funkce a okruh strategických rozhodnutí, za páté organizační struktura nutná pro uskutečnění plánu. (Palatková, 2006)

Používání marketingu jako strategie zaměřené na trh, je v praxi českého destinačního managementu v počáteční fázi. První období je zatím charakteristické přípravou produktů, které jsou spojeny se zájmem některých cílových skupin klientů o konkrétní služby v zájmovém území destinace. Problémem je nedostatečné používání

všech prvků marketingového mixu, které nejsou využívány ve smyslu integrovaného nástroje. V marketingovém řízení destinací je nutné vycházet z poznatků ověřených z marketingového řízení podniků. Vhodná je aplikace poznatků z teorie životního cyklu produktu, tvorby produktového portfolia pro analýzu životního cyklu destinace. (Hesková a spol., 2006) Produkt je jedním z nejdůležitějších nástrojů marketingu. Z hlediska návštěvníka destinace je produktem všechno, co uspokojuje jeho potřeby a požadavky. Infrastruktura a suprastruktura cestovního ruchu je v této souvislosti až druhotným faktorem. (Királ'ová, 2003)

Management destinací je označován proces vytváření a řízení silných, tržně orientovaných a systémově řízených jednotek – destinací. Destinační management je souborem řídicích opatření a nástrojů, které jsou využívány pro oblasti plánování, organizování, promotion a rozhodovací procesy. (Hesková a spol., 2006) Při kvalitním managementu je cestovní ruch přínosem pro destinaci především v oblasti ochrany životního prostředí, sociálně-kulturní a ekonomické oblasti. (Királ'ová, 2003)

3 Použitá metodika

3.1 Cíl práce

Cílem bakalářské práce je provedení analýzy využití území lesoparku Nechyba – Kozí hrádek pro rekreaci a cestovní ruch.

Druhým cílem je zjistit pomocí dotazníkového šetření spokojenost návštěvníků s vybaveností a možnými rekreačními aktivitami a provedení segmentace potenciálních návštěvníků pro atraktivitu Kozí hrádek a lesopark Nechyba – Kozí hrádek.

Posledním cílem je navržení optimálnějšího propojení lokality v několika etapách. V první etapě je navržení naučné stezky s vyznačením informačních tabulí doplněna zábavními atrakcemi pro děti jako jsou jednoduché houpačky a navrhnout přestavbu existující hájovny s možným využitím na ubytování pro turisty. Druhá etapa doplní vybavenost archeologické lokality Kozí hrádek a v třetí etapě se navrhne prospekt a obsah informačních tabulí na naučné stezce pro lokalitu Lesopark Nechyba – Kozí hrádek.

3.2 Pracovní hypotézy

- V současné době lesopark Nechyba – Kozí hrádek slouží k příměstské rekreaci rezidentů Sezimova Ústí, ale i samotného Tábora při realizaci víkendové rekreace.
- Národní kulturní památka Kozí hrádek, která je součástí lesoparku, je navštěvována méně než ostatní památky Tábora kvůli nedostatečnému dopravnímu spojení.

3.3 Metody práce

Metody práce tvoří studium a sběr teoretických východisek věnujících se cestovnímu ruchu, managementu a marketingu cestovního ruchu a informace o ubytování a stravování. Dále tuto literaturu doplňují zdroje s informacemi o Táborsku, o jeho historii, o přírodních a kulturně-historických památkách.

Důležité informace a zdroje byly získány od vedoucích pracovníků z oboru ochrany životního prostředí z Městského úřadu Sezimova Ústí a Správy lesů města Tábora.

Literární zdroje byly použity z knihovny Jihočeské univerzity v Českých Budějovicích, Městské knihovny Tábor a Jihočeské vědecké knihovny.

Primární zdroje byly získány z vlastních dotazníkových výzkumů. Dotazníková šetření byla zaměřena na zdrojové oblasti návštěvníků, za jakým účelem do daného území přicházejí, s jakými rekreačními aktivitami mají dané území spojeno, jaká rekreační vybavenost zde chybí a další.

Přímé dotazníkové šetření probíhalo od května do září 2008. Dotazníkový výzkum byl prováděn v řešeném území Nechyba – Kozí hrádek. Doplnující šetření zaměřené na husitské tradice bylo prováděno i v centru města Tábora. Z dotazníkového šetření se vyhodnotily údaje a informace a byl podle nich sestaven profil návštěvníka.

4 Charakteristika podmínek rozvoje cestovního ruchu Táborska

Táborsko se nachází v Jižních Čechách. Vymezené území Táborska představuje okres Tábor, na jehož území sídlí 110 obcí. Největší město Tábor leží na severním okraji jižních Čech na rozhraní Třeboňské pánve a Vlašimské vrchoviny, 83 km jižně od hlavního města Prahy, 60 km severně od Českých Budějovic (centra jižních Čech). Tábor je se svými 36 tisíci obyvateli druhým největším městem v jižních Čechách. ⁽¹⁸⁾

4.1 Lokalizační podmínky Táborska

Lokalizační podmínky mají rozhodující postavení při konkrétní lokalizaci realizace cestovního ruchu, bez ohledu na to, zda jsou přírodního či společenského charakteru. Lokalizační podmínky závisí na přírodních možnostech, charakteru a kvalitě společenských podmínek také atraktivit, které rozhodují o funkčním využití konkrétního střediska z hlediska cestovního ruchu. ⁽¹⁷⁾

Táborsko je kraj nevídané krásy. Má všechno, co jižní Čechy mohou nabídnout, a snad oproti sousedním regionům i něco navíc, a to mimořádně bohatou a zajímavou historií, která na nás dýchá skoro na každém kroku, a která přitahuje turisty ze všech míst České republiky. Táborsko je známé svými mimořádně cennými a působivými památkovými soubory jako jsou hrady, zámky, tvrze, kostely, kláštery, technické zajímavosti, neobyčejně bohatá je i nabídka lidové architektury, především zděných staveb ve stylu selského baroka. Tábor byl nesporně srdcem husitství, blízké okolí pak jeho duší, podhoubím, z něhož se celé toto reformátorské náboženské hnutí rodilo. Půvaby táborské krajiny člověk po staletí dotvářel a zdokonaloval a snažil se s ní žít v souladu. Příkladem mohou být rybníky, pro Táborsko typické, ale třeba i drobné stavbičky, jako kapličky, boží muka, kříže nebo volné plastiky, které naši předkové dokázali umístit do přírody s mimořádným citem a pokorou. ⁽¹⁰⁾

Přírodní potenciál Táborska

Táborský přírodní potenciál láká ročně mnoho návštěvníků, kteří chtějí strávit svůj volný čas v pestré krajině s mnoha přírodními atraktivitami. Táborsko má omezené zdroje pro zimní cestovní ruch jako je lyžování. Oproti tomu láká více turistů v teplejším období, kdy nabízí koupaní v mnoha rybnících a řekách, houbaření v nekonečných lesích a obdivování krásy vrchovin. Navíc mají turisté možnost poznat husitskou historii a památky. Cílem turistů i cyklistů je Harrachova cesta nacházející se po levém břehu řeky Lužnice, kde se nachází vodácké tábořiště.

K vodácký nejvíce oblíbeným řekám patří Lužnice. Pramení v Novohradských horách na rakouském území a vlévá se zprava do Vltavy. Naším územím protéká o délce 153 km. Její tok směřuje od hranic stále k severu, u Tábora a Bechyně si vyhloubila úzké skalnaté koryto, položené 100 až 150 metrů pod okolním terénem. K jejím největším přítokům patří Nadýmač, Černovický, Kozský, Košínský, Bechyňský a Maršovský potok.

Přehradní nádrže na Táborsku nenajdeme, zato je tu značné množství rybníků. Nedosahují takových rozměrů jako třeba na Třeboňsku, Českobudějovicku, ale jsou významným krajinným prvkem. K největším patří Jordán na Košínském potoce v Táboře, Jezero u Kozího hrádku, Hejtman u Plané nad Lužnicí, Nový a Starý Kravín na přítoku Kozského potoka. ⁽¹⁰⁾

Vodní potenciál na Táborsku je vysoký, ale ne všechny vodní plochy se mohou a dají využít k rekreaci. Při zkvalitnění přístupu do vody a zlepšení čistoty na rybnících a řekách, by zvětšilo potenciál cestovnímu ruchu na některých rybnících a řekách a přilákalo mnoho turistů v letním období.

Fauna a flóra

Flóra je na Táborsku poměrně bohatá, daná pestrostí rostlinných společenstev. Lesy pokrývají asi 30 % území. Na rozdíl od někdejšího přirozeného složení dnes převažují jehličnany, hlavně smrky a borovice, listnaté dřeviny tvoří jen 8 %. Původně tvořily většinu porostů kyselá doubrava, které se však prakticky nedochovaly. V jižní části oblasti najdeme dosud stěmchové doubravy a olšiny, místy i mokřadní olšiny. Na Soběslavsko - veselských blatech se dochoval plošně nevelký komplex rašelinišť,

porostlý borovicí. Na hladině rybníků a tůní roste vodní a mokřadní vegetace, jako žebrotka bahenní, stulík žlutý a leknín bílý. Odlesněné krajiny dominují, kromě zemědělsky obdělávané půdy, kosené louky, na nichž roste vzácně upolín nejvyšší.

Fauna také vyniká pestrostí a rozmanitostí, což je dáno mj. tím, že zejména v jižní části se prolínají zcela odlišné prvky. Zatímco na rašeliništích žijí druhy typické pro pásmo severské tundry a tajgy, na výslunných a suchých místech se vyskytují naopak druhy výrazně teplomilné stepní fauny. Obzvlášť bohatá je fauna bezobratlých, hlavně brouků, blanokřídlých a motýlů. Z obratlovců se tady kromě běžných druhů, nimiž se můžeme setkat na většině území republiky, vyskytují např. vzácní ptáci: volavka popelavá, slavík modráček, čírka obecná, bramborníček hnědý nebo čáp černý. Z dalších zajímavých živočichů je např. vydra říční, skokan krátkonohý, zmije obecná a vzácně los evropský.⁽¹⁰⁾

Místní lesy nejsou poškozené, a i když je tvoří hlavně jehličnaté monokultury, jsou rekreaty, ale i domácími obyvateli vyhledávané pro jejich klid a lesní plody. Lesnatost je největší kolem rybníků a Kozího hrádku, kudy vedou turistické cesty, z nichž nejznámější, červeně značená, je tzv. Husitská cesta, vedoucí právě ze Sezimova Ústí na Kozí hrádek.

Dopravní dostupnost

Hodnotu polohy Táborska zvyšuje především mezinárodní silnice E 55, která při absenci dálnice představuje nejdůležitější tranzitní severo - jižní dopravní tepnu. Nelze také opomenout význam železniční tratě 220, vedoucí paralelně se zmíněnou silnicí. Táborsko se tedy nachází přímo na spojnici Praha - České Budějovice, asi 83 km jižně od Prahy a 57 km severně od Českých Budějovic. S oběma metropolemi má přímé spojení jednak po mezinárodní silnici I. třídy E 55, jednak po železniční trati 220. Se zřízením krajů dochází k orientaci města na jihočeskou metropoli.⁽²⁶⁾

Význam dopravní obslužnosti je nesporný. Město Sezimovo Ústí vykazuje silnou propojenost s ostatními městy tábořské aglomerace. A právě tyto komunikace jsou nejpřetíženější a kapacitně nevyhovující.

Kulturně-historický potenciál

Z kulturně-historického potenciálu má Tábořsko mnoho k nabídnutí. Pouze v samotném Táboře je nesčetně památek a historických domů připraveno k návštěvě turistů. Žižkovo náměstí, které poskytuje svým návštěvníkům přehlídku pamětihodností téměř ze všech architektonických slohů. Divadlo Oskara Nedbala, městské hradby, vyhlídková věž Kotnov a Bechyňská brána, husitská muzea, podzemní chodby a mnoho historických domů přitahují ročně tisíce turistů.

Pro turisty zajímavé lázeňské město Bechyně nabízí vrcholné dílo jihočeské pozdní gotiky, kostel Nanebevzetí Panny Marie. Dlouhou tradici má bechyňské lázeňství, kde se léčí revmatismus. Turisty oblíbeným cílem je elektrická meziměstská dráha postavená Františkem Křížkem, na kterou roku 1903 vyjel první vůz. Trať funguje dodnes, v letní sezóně se pravidelně pořádají velmi oblíbené jízdy historickým vlakem. V Dobronicích u Bechyně se nachází zřícenina hradu s vyhlídkovou věží, která je zdaleka viditelná. V jejím stínu vyrostlo tábořiště, které poskytuje odpočinek vodákům i jiným turistům. Zřícenina gotického hradu pochází z 1. poloviny 14. století. Z hradu dnes zbyly jen romantické trosky zdí a dominantní kruhová věž.

Choustník láká turisty zříceninou hradu Choustník s vyhlídkovou věží postavenou na stejnojmenném kopci. Jádrem hradu stojí na skále, kde dominuje 18 metrová čtyřhranná věž, přístupná schodištěm. Je upravena jako rozhledna a za dobrého počasí nabízí daleký výhled na Šumavu či Brdy.

Město Chýnov je rodištěm sochaře Františka Bílka, který je secesní umělec a přední představitel symbolismu a má zde svůj rodný dům s ateliérem. Římskokatolický barokní kostel Nejsvětější Trojice na náměstí, založený r. 995, se řadí mezi nejvýznamnější církevní památky na Tábořsku. Chýnovská jeskyně je národní památkou. Veřejnosti je přístupný okruh dlouhý 220 metrů s nejnižším bodem na trase v hloubce 41 metrů.

Zřícenina Kozí hrádek v blízkosti Tábora, kde pobýval velký reformátor katolické církve Jan Hus, je častým cílem turistů. Rozhledna Svobody, dnes zvaná Hýlačka podle vrcholu, jehož výška je 525 m. n. m., byla postavena nad osadou Větrovy podle projektu prof. dr. Theodora Petříka. Rozhledna ve tvaru husitské hlásky nabízí zajímavé pohledy do širokého okolí.

Stádlecký most je v současnosti jediný dochovaný empírový řetězový most v Čechách. Nachází se na řece Lužnici mezi obcemi Stádlec a Dobřejice. Řetězový most je technická památka mostního stavitelství 1. pol. 19. století. Zřícenina hradu Starý zámek u Borotína. Z hradu se dochovaly části obou věží, zbytky starého paláce a zřícenina nového paláce s bránou. Díky příznivé poloze v lesnaté krajině nad hladinou dvou rybníků dodnes láká hrad Borotín mnoho návštěvníků.⁽¹⁸⁾

5 Analýza složek primární nabídky Sezimova Ústí

Sezimovo Ústí je město se zhruba 7300 obyvateli. Rozkládá se na ploše 845 ha v okrese Tábor, na spojnici mezi Prahou a Českými Budějovicemi po obou stranách mezinárodní silnice E 55 . Tato významná dopravní i turistická mezinárodní spojka rozděluje město na dvě části. Část historickou, zvanou Sezimovo Ústí 1 a část novější, nazývanou Sezimovo Ústí 2. ⁽²⁴⁾

Cílové místo musí mít vhodný přírodní a kulturní potenciál pro cestovní ruch, který se označuje i jako primární nabídka. Potenciál cestovního ruchu není v prostoru rozmístěný rovnoměrně a s ohledem na svojí jedinečnost může mít místní, regionální, celostátní až mezinárodní význam. ⁽¹⁾

Primární nabídka je označována jako přírodní a kulturní potenciál. Čím více je tento potenciál zajímavější a přitažlivější pro turisty, tím více je daná lokalita atraktivnější a vyhledávanější.

5.1 Historie

Původní osada u ústí Kozského potoka do Lužnice se poprvé písemně připomíná r. 1262, kdy zde již stál klášter dominikánského řádu. To svědčí o existenci osídlení již před tímto datem, o ní však není dochovaných informací. Brzy po r. 1268, když zpustlo blízké Hradiště, byla osada povýšena na město. Podle rodu Sezimů, vzešlých z rodu Vítkovců, pánů s erbem pětিলisté růže, kteří zde sídlili od počátku 14. století, dostalo město přívlastek Sezimovo. Postupem doby dosáhlo poddanské město své vrcholně středověké podoby s převážně řemeslnickými a obchodními aktivitami.

Koncem února roku 1420 bylo město obsazeno prohusitsky smýšlejícím obyvatelstvem. Jelikož byla poloha obce z vojensko-strategických hledisek naprosto nevýhodná, přesídlili husité severněji po Lužnici, kde založili Hradiště hory Tábor. Staré Sezimovo Ústí bylo zapáleno a opuštěno na dlouhá staletí. Na místě zaniklé obce vznikl poplužní dvůr, jemuž se od 17. století říkalo Starý Tábor. Osada byla obnovena až v letech 1827 - 1828 úsilím táborského učitele Antonína Svatoše. Nově založená ves Svatošov se však po povýšení na město vrátila k původnímu jménu Sezimovo Ústí.

V roce 1835 vznikl v místech původního kostela empírový kostel Povýšení svatého Kříže.

Dnešní město je rozděleno mezinárodní silnicí E 55 na dvě části - Sezimovo Ústí I a II. Sezimovo Ústí II vzniklo na místě pozemků městského dvora („Velký Dvůr“) v roce 1939, zásluhou podnikatelských aktivit Tomáše Bati. Tehdy totiž bylo započato s výstavbou velkého strojírenského závodu MAS (Moravské akciové strojírný), nyní Kovosvitu a.s.. V jeho sousedství současně vyrostl nejen kulturní a zároveň obchodní dům (současný hotel), ale i moderní sídliště pro zaměstnance, charakterem podobné zástavbě ve Zlíně (tzv. Baťovské domky). Odkaz města je tedy významný, historicky zcela jedinečný a neměl by upadnout v zapomnění. Nebýt Sezimova Ústí, středověkého centra obchodu, řemesel a kolébky husitství, nemohl by být založen Tábor, kde bylo Husovo učení zvěčněno. ⁽²⁶⁾

5.2 Přírodní potenciál

Tyto podmínky mají význam do značné míry neměnné a uplatňují se z pravidla v rozsáhlejších areálech. Atraktivita jsou jednotlivé přírodní zvláštnosti, které činí konkrétní oblast pro cestovní ruch přitažlivější například jejich ojedinělost. ⁽¹⁷⁾

Pokud vezmeme v potaz polohu města z hlediska socioekonomického, pak můžeme konstatovat, že se Sezimovo Ústí nachází v periferní oblasti České republiky - v jižních Čechách. Avšak bezprostřední vzdálenost od Tábora, populačně i ekonomicky druhého největšího města Jihočeského kraje, s nímž ještě spolu s Planou nad Lužnicí vytváří významnou aglomeraci s obytně výrobní funkcí a s rozvinutým průmyslem a službami, výrazně zvyšuje socioekonomický potenciál. Je zajímavé, že se, vzhledem k již zmíněnému protažení území od východu na západ, tyto obytné a průmyslové zóny koncentrují do západní části hodnoceného území, zatímco část východní tvoří lesy, pole, louky a rybníky. ⁽²⁶⁾

Východní část využívají obyvatelé k odpočinku, relaxaci a provozování pěší nebo cyklo-turistiky. Pozitivním jevem v dopravě je stále větší využívání jízdního kola jako dopravního prostředku, zdroje zábavy a pohybu. Sezimoustecko nabízí nesčetné

množství přírodních a kulturních krás, které cestujícím motorovými dopravními prostředky unikají.

5.3 Geomorfologický potenciál

Pevnina je nezbytnou základnou pro fyzickou existenci člověka. Morfologická rozmanitost povrchu spolu s podnebím stále do značné míry určuje jeho život. Na přelomu 19. a 20. století začaly mít (tvary a celkový charakter reliéfu krajiny) morfologické poměry hodnotu pro využití cestovním ruchem. ⁽¹⁷⁾

Sezimoústecká pahorkatina se rozkládá v povodí Lužnice na moldanubických pararulách, permských pískovcích, jílovcích a slepencích blanické brázdy a miocénních štěrcích, pískách a jílech. Je to plochá pahorkatina, jejíž relativní výšková členitost se pohybuje v rozmezí 30 - 75 m. Nejvyšší nadmořská výška na území obce je 430 m. n.m., nejnižší 390 m. n.m. na západě při ústí Kozského potoka do Lužnice, střední morfometrická výška tedy činí 410 m. n.m.. Tato nepřilíš členěná pahorkatina se využívá pro pěší turistiku a rodinou rekreaci. Nejvyšším vrcholem Sezimoústecké pahorkatiny je Hůrka (504 m. n.m.), nachází se však až za Tábořem u Jeníčkovy Lhoty. Bližším významným bodem nacházejícím se asi 2 km severně od Sezimova Ústí je vrchol Měšice (zvaná Svatá Anna - 477 m. n.m.).

V reliéfu na území obce zaujímá první místo výrazné údolí Kozského potoka. Jeho koryto je, až na krátký úsek při ústí, poměrně hluboce zaříznuté do podloží, místy se po jeho březích vytvářejí výraznější a strmější svahy se skalními výstupy, mezi osadou Kozský a Kozským Mlýnem vytváří přímo kaňon s peřejemi. U ústí však vybíhají svahy z údolí pod nepatrným sklonem a bez výraznějšího lomu spádu navazují v horní partii na okolní plochý povrch. Vzhledem k malé výškové členitosti celého území katastru se zde nevytvořil žádný významný a viditelný vrch, vyjma již zmíněné Svaté Anny, která vytváří, ač dále za hranicí katastru, výraznou krajinnou dominantu. Takto plochý terén, místy prakticky rovinný dal vzniknout poměrně rozsáhlé rybniční soustavě, která je odtokovými strouhami napojena na Kozský potok. Tyto umělé kanály představují také významný modelační činitel reliéfu i v rámci lesních komplexů.

Zvýšení polohového potenciálu přinese bezesporu i plánovaná výstavba dálnice D 3 z Prahy do Českých Budějovic i navrhovaný IV. železniční koridor spojující opět zmíněná města přes katastr města Sezimova Ústí. ⁽²⁶⁾

Díky dálnici a železničnímu koridoru bude město více v podvědomí obyvatel České republiky, snadněji dostupnější a stavby povedou k nárůstu turistů do lokality. Díky nízké výškové členitosti nejsou turistické trasy namáhavé a pěší turisty přiláká především jihočeská příroda.

5.4 Klimatický potenciál

Klimatické poměry jako je teplota, vlhkost vzduchu, množství srážek a jejich rozdělení a délka slunečního svitu patří mezi jedny z hlavních podmínek realizace a rozmístění cestovního ruchu, svými pozitivními vlastnostmi působí na biologické potřeby lidského organismu. ⁽¹⁷⁾

Celé území se nachází v mírně teplé klimatické oblasti, která představuje jakýsi střední stupeň a je také plošně nejrozšířenější klimatickou oblastí celé České republiky. Tato oblast se vyznačuje klimatem přechodného středoevropského typu. Průměrná teplota ve vegetačním období (tedy duben až září) byla stanovena na 13 - 15 C°, což vypovídá o poměrně zemědělsky příznivých podmínkách pro pěstování nejrůznějších plodin, s výjimkou teplotně náročnějších. Dnů s průměrnou denní teplotou 0 C° a vyšší je 280 - 290 za rok, v období od konce února do začátku prosince. Naopak dnů s průměrnou denní teplotou 15 C° a vyšší je pouze 80 - 100 dnů a to v období někdy od počátku května, někdy až od poloviny června do konce srpna či září.

Srážkově vydatnější období představuje letní období (duben-září) s úhrnným průměrem 350 - 400 mm srážek, naproti tomu průměrný úhrn srážek za zimní období (říjen-březen) činí pouze 200 - 250 mm srážek. Průměrný počet dnů se sněhovými srážkami se pohybuje mezi 40 - 50 dny za rok, sněhová pokrývka se udrží 60 - 80 dnů, v posledních letech však oba tyto ukazatele nabývají podstatně nižších hodnot. Zhruba po třetinu roku (100 - 110 dnů) se na daném území vyskytují srážky přesahující hodnotu 1 mm. Podle slunečního svitu lze za rok v průměru rozlišit 40 - 50 jasných dnů, 150 -

160 zamračených dnů, maximálně 50 dnů s mlhou a 25 - 30 dnů za rok s výskytem bouřky. ⁽²⁶⁾

Klimatické podmínky v lokalitě jsou vhodné pro provozování turistiky v přírodě jak v letním období, tak i v zimním. Teploty zde nedosahují extrémních teplot, a proto je lokalita vhodná i pro starší turisty. Rekreace se v tomto mírně teplém klimatu odehrává především v létě, poněvadž v zimě zde sněhová pokrývka nedosahuje velké výšky, nemá ani dlouhého trvání, navíc plochá pahorkatina nevytváří reliéf vhodný pro zimní sporty ani zimní turistiku. Zimních radovánek zde proto užívají v omezené míře pouze místní.

5.5 Hydrologický potenciál

Z hlediska realizace cestovního ruchu se stávají stále významnějšími oblastmi z vhodnými hydrologickými podmínkami. Dobré hydrologické poměry patří v globálních poměrech k nejdůležitějším lokalizačním podmínkám. ⁽¹⁷⁾

Sezimovem Ústím protékají dva vodní toky. V první řadě řeka Lužnice. Dále její pravostranný přítok Kozský potok pramenící u Lažan ve výšce 600 m. n.m., protéká okolo Kozího hrádku, jemuž dříve poskytoval ochranný prvek. Je to tok IV. řádu a odvádí vodu z plochy o rozloze 213,2 km² a měří 31 km. Vodácký úsek je dlouhý 14 km, dnes je již kvůli umělým propustím a neudržovanému korytu prakticky nevyužívaný.

Kozský potok se vlévá do Lužnice na jejím 43,8 říčním kilometru od jejího ústí, kde řeka vtéká zprava do Vltavy. Lužnice pramení v rakouské části Novohradských hor a protéká od jihu k severu Třeboňskou pánví, s napojením na soustavu rybníků (Zlatá stoka), uměle vybudovanou Novou řekou spojená s Nežárkou. U Soběslavi přitéká do Táborské pahorkatiny, v Táboře se otáčí její tok k jihozápadu a hlubokým údolím protéká k ústí. Vodácky je to jedna z nejvíce sjížděných řek. U Sezimova Ústí se nachází jez a vodácké tábořiště Soukeník, které je v letních měsících hojně využívaný vodáky. Svým významem a velikostí Lužnice zajisté přesahuje Kozský potok, ale jeho postavení v rámci katastrálního území města Sezimova Ústí je co do délky toku protékající skrz obec důležitější. Kozský potok zároveň sbírá rozhodující měrou vodu

z území obce a je, jak již bylo řečeno, napojen na nedaleké rybníky, což v době výlovu nepatrně zvyšuje jeho průtok.

Na území města se nenachází žádná přirozeně vzniklá vodní nádrž, ale protože se nachází v jižních Čechách, v rybníkářském kraji, můžeme zde tato úctyhodná díla nalézt. Rybníky, jakožto uměle vybudované nádrže zde slouží výhradně pro chov ryb a kachen, nikoli jako zdroj pitné vody či rekreační plochy. Rybníky na sledovaném území jsou situovány ve východní části katastru, obklopené malebnými komplexy lesů. Zde se na jedné linii nacházejí rybníky Jezero, Starý a Nový Kravín. Poblíž se nachází i Lišák. Nad restaurací u Kozího hrádku se nachází malý přepouštěcí rybník Ušák. ⁽²⁶⁾

Jedinou vodní plochou vhodnou k rekreaci návštěvníků v lokalitě je řeka Lužnice nad jezem Soukeník. V létě je hojně využívána ke koupání a splavování na kanoích a raftech, pro vodní turistiku je tato řeka přímo stvořená. Kdyby se v okolí upravila alespoň jedna vodní plocha k rekreaci, tak by to významně ovlivnilo cestovní ruch v Sezimově Ústí, protože tu taková možnost rekreace chybí.

5.6 Biologický potenciál

Jako celek má menší vliv na rozmístění cestovního ruchu. Ve vyspělých zemích mají lesní porosty značný význam pro letní rekreaci a turistiku městské části populace. I některé rostlinné druhy a společenstva jsou objektem zájmu cestovního ruchu pokud nejde o oblast se zákazem přístupu veřejnosti. Živočišstvo se v cestovním ruchu uplatňuje prostřednictvím chráněné a lovné zvěře. ⁽¹⁷⁾

V katastru Sezimova Ústí tvoří nejvýznamnější lesní komplex lesopark Nechyba – Kozí hrádek. Lesopark i další menší lesní celky náleží dubovo-jehličnaté variantě bukového vegetačního stupně. V podstatě to znamená, že ve zdejších podmínkách nenachází buk své optimum, a tak ho zastupují porosty dubů a jehličnanů. Původně přírodní lesy byly postupně nahrazeny monokulturami smrku, prostoupené borovicí, jedlí, ale i dubem. Buk se vyskytuje pouze jako ojedinělá příměs na vyvýšených místech. K nejzákladnějším dřevinám patří smrk ztepilý, který je statný, stále zelený jehličnatý strom s rovným kmenem, který je v mládí pokrytý hladkou, světlehnědou kůrou, která se s přibývajícím věkem mění v šedohnědou až červenohnědou šupinovitou rozpukanou borku. Koruna je štíhle jehlancovitá, větve vyrůstají v pravidelných přeslenech.

Kořenový systém je mělký, bez hlavního kořene. Dorůstá výšky až 50 metrů. Dalším je borovice lesní, která je jehličnatý strom s mohutným hluboko jdoucím hlavním kořenem a široce rozestřenou až plochou korunou. Může dorůst výšky až 40 metrů a dožívá se stáří až 350 let. Dalšími ze základních dřevin, které se v oblasti vyskytují jsou dub zimní, buk lesní a lípa velkolistá. V podrostu převládají typické byliny jako kaprad' samec, š'avel kyselý, sasanka hajní, brusnice borůvka, sněženka, smetanka lékařská, violka vonná a další.

V současné době je podíl lesních porostů a zemědělsky využívané půdy (obiloviny, řepka) zhruba vyvážený, významnější podíl zaujímají louky. Důležité jsou také intenzivně obdělávané zahrady, kde se pěstuje ovoce a zelenina.

Živočišstvo patří k zóně středoevropských listnatých lesů a je představována ochuzenými a silně pozměněnými živočišnými společenstvy hercynského původu. Významným prvkem je proto v tomto území fauna rybníků, jejich okrajů a zbytkových mokřin, která zde skýtá možnost dobrých krytů jak ve fauně ptáků, tak různého hmyzu. Přítok řek náleží pstruhovému pásmu a místy se v nich vyskytuje také rak Kamenáč. Z ptactva se zde vyskytuje čáp bílý, bažant obecný, koroptev polní, kukačka obecná, strakapoud lesní a další. Ze savců, kteří jsou nejvíce rozvinutou skupinou obratlovců, je zde srnec obecný, prase divoké, zajíc polní, kuna lesní, liška obecná, veverka obecná a další. Za zástupce plazů a ještěřů v této oblasti se mohou považovat zmije obecná, užovka obojková a ještěrka obecná. Ve fauně rybníků žije kapr obecný, který je nejvýznamnější rybou našeho i evropského rybníkářství, je velmi cennou sportovní rybou mimo pstruhových tekoucích vod i nádrží. Dále štika obecná, sumec obecný a amur bílý, který pochází z Číny. ⁽²⁶⁾

5.7 Kulturně-historický potenciál

Kulturně-historické památky mají největší význam. Jejich využití cestovním ruchem je dáno zvláštností, uměleckou a historickou hodnotou. Velký význam mají jen ty nejcenější a nejproslulejší, ostatní fungují jako doplňující atraktivita. K nejpřitažlivějším patří architektonické díla historických slohu, moderní architektury, ale i různé užitkové stavby jako samostatné objekty nebo soustředěné do určitých komplexů. Předmětem zájmu je také jejich sochařská, malířská a řezbářská výzdoba.

Modernizace dopravy umožnila rozšířit dostupnost těchto památek. Díky tomu se rozšiřuje i zájem o kulturně-historické a architektonické památky mimoevropských civilizací. ⁽¹⁷⁾

Nejvýznamnější architektonickou památkou na území obce je Národní kulturní památka Kozí hrádek, která je součástí lesoparku Nechyba – Kozí hrádek. Dějiny Sezimova Ústí s touto památkou úzce souvisí. Kozí hrádek se nachází asi tři kilometry východním směrem, na ostrohu nad údolím Kozského potoka, v malebné krajině lesních komplexů a rybníků. První zmínka o něm se datuje k r. 1377, kdy byl majitelem Vlček z Kozího. Na významu a v širší povědomí povstal až v letech 1413 - 1414, kdy tady pod záštitou jeho majitelů, Jana a Ctibora z Ústí, pobýval mistr Jan Hus. Neboť přišel do kraje, který měl již své revoluční tradice, věnoval se kromě plánované literární činnosti hojně i kazatelské službě. Dokončil tu svou významnou „Postilu“ a sepsal i některá další základní díla, např. traktát „O svatokupectví“, „O církvi“ nebo spis „O šesti bludiech“. Po odchodu Husa na hrad Krakovec u Rakovníka a posléze do Kostnice, kde byl nakonec za svou ideologii r. 1415 upálen, Kozí hrádek pustne, až je roku 1438 za válečného tažení rakouského vévody Albrechta zničen požárem. Roku 1452 je již uváděn Kozí hrad jako pustý. Trosky hradu sloužily až do 19. stol. jako zdroj stavebního materiálu pro různé blízké stavby, pozvolna tak jako desítky podobných hrádků a tvrzí splýval s okolní krajinou. Hrádek byl pohřben pod nánosy, které vytvářely nápadnou zalesněnou vyvýšeninu, proto práce trvaly celých 15 let, po 1. světové válce byly zříceniny hradu definitivně zakonzervovány. Množství zdejších vykopávek je uloženo spolu s modelem hradu v husitském muzeu v Táboře. Trosky Kozího hrádku, vyhlášené r. 1962 národní kulturní památkou, dnes spolu s blízkou lesní hospodou představují významný turistický cíl. ⁽¹⁹⁾

Druhou nejvýznamnější památkou je areál Benešovy vily s hrobem prezidenta Edvarda Beneše a jeho ženy v Sezimově Ústí I. V rozsáhlém areálu se vedle lesa a parku nacházejí další dvě vily, pro svou izolovanost již méně známé (Fierlingerova a Strimplova). V závěti odkázal Edvard Beneš svou vilu tábořskému muzeu, r. 1976 se areál dostal pod správu národního výboru v Sezimově Ústí, avšak až dodnes patří a slouží členům vlády České republiky k rekreaci. Novodobé dějiny Sezimova Ústí jsou nerozlučně spjaty s významnou osobností, druhým prezidentem Československa,

doktorem Edvardem Benešem, který ve 20. letech několikrát pobýval u svého bratra na dnes již zaniklém Soukenickém Mlýně. Tento kraj na něho zapůsobil natolik, že si přímo na soutoku Kozského potoka a Lužnice nechal v letech 1930 - 31 postavit architektonicky obdivuhodnou vilu v jihofrancouzském stylu. V jejím interiéru postupně vznikla obdivuhodná sbírka starožitného nábytku i moderního umění; dnes je umístěna většina mobiliáře v táborském husitském muzeu. V rozsáhlém areálu s parkem, lesem, skalkami a jezírky žil a odpočíval spolu s chotí Hanou, s výjimkou válečného exilu, až do své smrti 3.září 1948. Ke zdejší krajině i k jeho obyvatelům si vytvořili velmi kladný vztah, také místní obyvatelé na ně ani po jejich úmrtí nikdy nezapomněli. Pod kazatelnu, kde podle pověstí promlouval k lidu sám mistr Jan Hus a kde se nyní nachází hrobka manželů Benešových, proudí každoročně značné množství jeho obdivovatelů.

Ve dvou místnostech v prvním patře Benešovy vily je umístěna expozice dle původní podoby rekonstruované pracovny a ložnice Edvarda Beneše, která je veřejně přístupná ve státní svátky a ve dnech výročí manželů Benešových.

Nový, v nedávné době dokončený samostatný památník Edvarda Beneše, prezidenta republiky, je věnován státnickému dílu a demokratickému odkazu Edvarda Beneše a zároveň jeho rodinnému životu v Sezimově Ústí. Vedle expozice zaujme pozornost návštěvníků projekce originálních dokumentárních filmů. Nový památník je přístupný veřejnosti v měsících květen - září denně a dále ve státní svátky a některé významné dny manželů Benešových. ⁽¹⁹⁾

5.8 Chráněná území

V katastru obce se nachází jediné, zvláště chráněné území – přírodní památka Luna. Jedná se o lokalitu (1,7 ha) výslunné jižní stráně na pravém břehu Kozského potoka. Ve stráni jsou patrné výchozy skalního podloží. Lokalita je chráněná díky výskytu teplomilné travinobylinné vegetace (kostřavy, úročník bolhoj, třezalka tečkovaná, jestřábník chlupáček) a teplomilné fauny zahrnující typické zástupce bezobratlých a plazů (ještěrka, zmije obecná).

Další chráněné území reprezentuje přírodní park Turovecký les, který do území Sezimova Ústí zasahuje svým severozápadním výběžkem do okolí rybníků. Zachovalé kvalitní lesy s výskytem mnoha chráněných druhů fauny i flóry vytvářejí klidové zázemí pro rekreaci obyvatel nejen z průmyslové aglomerace Planá nad Lužnicí – Sezimovo Ústí. Z organismů zasluhujících zmínku lze jmenovat např. lilii zlatohlavou, na Kozském potoce se vyskytla, ač se to zdá vzhledem k současné čistotě vody poněkud neuvěřitelné, kunovitá šelma – vydra říční.

V rámci Turoveckého lesa, nedaleko za hranicemi Sezimova Ústí, se nachází přírodní památka Luční. Jedná se o významnou mykologickou rezervaci a národní památku na hrázi stejnojmenného rybníka, kde se na ploše 1,5 ha vyskytuje více než 250 druhů hub (např. vzácný hřib moravský).⁽¹⁹⁾

6 Analýza sekundární nabídky Sezimova Ústí

Sekundární nabídka cestovního ruchu je prostředkem k dosažení cílů subjektů cestovního ruchu. Jde o podniky, zařízení a instituce cestovního ruchu, které umožňují návštěvníkům cílového místa přechodně se ubytovat, stravovat a vykonávat různé rekreační, sportovní, kulturní a jiné aktivity typické pro cestovní ruch. ⁽¹⁾

6.1 Ubytovací zařízení

Ubytovací služby souvisí s pobytovou stránkou cestovního ruchu. Jejich poskytování je předpokladem rozvoje zejména pobytového cestovního ruchu. Umožňují přenocování nebo přechodné ubytování v cílovém místě. Jejich součástí jsou i služby, které souvisejí s pobytem hostů v ubytovacím zařízení. ⁽¹⁾

*** Hotel Mas byl oblíbeným místem prezidenta Beneše, který zde vlastnil vilu. Nyní jej turisté vyhledávají pro množství památek v okolí, možnost pěších výletů do přírody i projížděk na kole. Hotel disponuje celkovou kapacitou 145 lůžek ve složení 50 dvoulůžkových a 15 třílůžkových pokojů, k dispozici je také 1 suite s masážní vanou. Pokoje jsou vkusně zařízeny a vybaveny koupelnou se sprchovým koutem a toaletou, televizí se satelitem a telefonem. Některé mají možnost přistýlky. V hotelu je zařízen bezbariérový přístup. Restaurace o kapacitě 55 míst, nekuřácký salonek pro 40 osob, bar a letní terasa nabízejí příjemné posezení v každou denní dobu. Snídaně je podávána formou bufetu, k večeři má host na výběr ze tří jídel. Díky svým salonkům, klubovně, 2 učebnám, společenskému sálu a restauraci je hotel příhodným místem pro rodinné pobyty, rauty a svatby, konání rekondičních pobytů, kongresů a školení. Vybavení hotelu: bazén s barem a atrakcemi, sauna, vířivka, solárium, fitness, bowling, billiard, stolní tenis, parkoviště, výtah a hotelový trezor. Další služby: půjčovna kol, zprostředkování jízdy na koni, návštěvy tenisových kurtů. ⁽¹¹⁾

Motel EURO poskytuje celoroční denní nepřetržitý provoz, k dispozici restaurace s teplou i studenou kuchyní, nekuřácká jídelna, vinárna s omezeným provozem, dvě letní terasy, salónky pro pořádání společenských a firemních akcí. Ubytovací kapacita je 27. Rozložení lůžek je 7x dvoulůžkový pokoj s možností

přistýlky, 3x dvoulůžkový pokoj s manželským uspořádáním. Vlastní sociální zařízení na pokojích (toaleta, sprcha). Stravování je možné celodenní, nonstop od 07.00 do 22.00 hod. Provozní doba restaurace je od 07.00 do 23.00 hodin v pracovních dnech, do 24.00 hodin v pátek a v sobotu. Pokoje jsou vybaveny samostatným soc. zařízením, TV, telefonem. Bezbariérový přístup. V nabídce je vířivá vana a možnost použití sprchy. Cena 350 Kč pro max. 3 osoby na 1 hodinu, 100 Kč použití sprchy pro neubytované. Součástí nabídky je dostatek parkovacích míst na vlastním pozemku. K dispozici internetové připojení v recepci. ⁽²⁷⁾

Chatová oblast Soukeník leží v blízkosti řeky Lužnice u městeček Planá nad Lužnicí a Sezimova Ústí, cca 6 km jižně od Tábora. Místo je ideálním výchozím bodem k výletům do okolí na okolní hrady a zámky, k vycházkám do přírody i cykloturistice (značená síť cyklostezek). Další vybaveností pro cestovní ruch je koupání v řece Lužnici nebo na koupališti v Plané nad Lužnicí. Tenisové kurty v Plané nad Lužnicí a Sezimově Ústí. Jízda na koni v Sezimově Ústí. Rybaření u chaty v řece Lužnici. Golf v Bechyni. Restaurace a nákupy v Plané nad Lužnicí, Sezimově Ústí a Táboře. ⁽¹³⁾

6.2 Stravovací zařízení

Stravovací zařízení nabízejí služby účastníkům cestovního ruchu nejen v cílovém místě, ale i během cestování. Zabezpečují uspokojování základních potřeb výživy, přispívají k zotavení a vytvářejí větší fond volného času využitelný na uspokojování potřeb účastníků cestovního ruchu, které jsou cílem účasti na cestovním ruchu. Jde o služby základního stravování, doplňkového stravování a občerstvení, jakož i o společensko-zábavní služby, spojené s hudební produkcí, kulturním programem, případně další služby. ⁽¹⁾

Pivnice a vinárna U Lípy je umístěna ve středu Sezimova Ústí a poskytuje stravování jak v pivnici, tak i ve vinárně. V nabídce jsou každý den tři druhy polévek, minutky, hotovky, saláty, dezerty, zákusky, bagety, kusové ovoce, točené pivo. V pivnici je možno pronajmout salónek. Otevírací doba pivnice je po - ne 10.00 - 24.00. Otevírací doba vinárny je ne - so 11.00 - 14.00, ne - čt 17.00 - 23.00, pá - so 17.00 - 04.00.

Restaurace Soukeník nabízí nevšední posezení v klidné části Sezimova Ústí u řeky Lužnice. Restaurace nabízí domácí kuchyň, pořádání společenských akcí jako jsou svatby, oslavy, večírky, prostory pro školení, kulečnickový stůl, v létě posezení u táboráku, prostory pro školení a jiné hromadné akce včetně ubytování.

Restaurace U Vrby nabízí teplá a studená jídla a nápoje. V této restauraci je i sázková kancelář Tipsport a.s.

Bezbariérová hotelová restaurace v hotelu MAS Sezimovo Ústí s kvalitní vzduchotechnikou o kapacitě 55 míst, s nekuřáckým salónekem o kapacitě 40 míst, barem a krásnou letní terasou nabízí velice příjemné posezení s velkým výběrem nápojů a špičkovou kuchyní.

Občerstvení u Kozího hrádku nabízí posezení v klidné části u lesa v blízkosti zříceniny hrádku. Otevřeno je od dubna do října, Út - Čt 10:00 - 20:00, Pá - So 10:00 - 23:00, Ne 10:00 - 20:00. K dispozici je otevřené ohniště a venkovní zahrádka.

6.3 Informační centrum

Informační středisko v Sezimově Ústí zastává městský úřad, který podává informace o kulturních, společenských a sportovních akcích. Podává informace jak pro turisty tak pro občany města, pro které vydává měsíčník o Sezimově Ústí.

6.4 Sportovní zařízení

Jsou z hlediska cíle účasti na cestovním ruchu považovány za jedno z nejvýznamnějších služeb. Umožňují aktivně využívat přírodní a uměle vytvořené podmínky pro rozvoj sportu, rekreace a turistiky. Jejich poskytování a spotřeba souvisí se snahou využít volný čas formou aktivního odpočinku včetně stupně zátěže jako protipól převážně stereotypnímu způsobu života. Poskytují je sportovně-rekreační zařízení budovaná jako součást ubytovacích zařízení nebo jako součást vybavenosti cílových míst cestovního ruchu. Je možné nabízet je jednotlivě nebo v rámci souboru pobytových služeb. ⁽¹⁾

V oblasti tělovýchovných a sportovních zařízení panuje horší situace. Přestože ve městě působí fotbalový klub se svým areálem hřišť a s atletickou dráhou, házenkářské hřiště, tenisové kurty a každá základní i střední škola má k dispozici svou

vlastní tělocvičnu a mnohdy i venkovní hřiště, mnoho se ve městě tímto směrem v posledním desetiletí neudělalo. Pro zpestření času můžou turisté využít nabídku bowlingu nebo kuželkářské dráhy. Zejména obyvatelé postrádají plavecký bazén ať už krytý nebo ve formě otevřeného koupaliště. Lidé jsou donuceni koupat se v někdy velmi špinavé Lužnici nebo dojíždět do plaveckého bazénu přes celý Tábor. K dispozici není ani větší krytá sportovní hala, relaxační centrum nebo zimní stadion. První známkou pokroku jsou vybudovaná dětská hřiště, ale cesta ke kvalitnímu sportovnímu zázemí však bude ještě dlouhá.

6.5 Kulturně-společenská zařízení

Uspokojují společenské a kulturní potřeby účastníků cestovního ruchu. Jejich poskytování je spojené s hlavním motivem kulturního a městského cestovního ruchu. Protože se spojují s poznáváním, zábavou a společenskou komunikací, jsou součástí i jiných druhů cestovního ruchu, např. rekreačního, lázeňského, zdravotního, kongresového. ⁽¹⁾

V kultuře je Sezimovo Ústí poněkud pozadu. Nemá v nabídce tolik kulturně-společenských zařízení jako ostatní města. Jedny z mála zařízení jsou kino Spektrum a letní kino Spektrum, které je otevřeno pouze v létě a za dobrého počasí. Dalším je historická památka zřícenina Kozího hrádku. I když ve městě chybí mnoho sportovně-kulturních zařízení k upokojení volného času, tak turisté mohou využívat blízký Tábor s množstvím těchto zařízení. Zajímavou podívanou je každoroční srpnová bitva na Kozím hrádku. Rytíři v dobové zbroji dobývají hrádek jako kdysi v minulosti. V centru města se nachází hotel MAS, ve kterém je k poskytnutí velký sál na plesy. Mezi nejvýznamnější architektonické památky patří Kozí hrádek, Benešova vila a empírový kostel.

Příměstská rekreace se realizuje převážně na území lesoparku Nechyba – Kozí hrádek a u řeky Lužnice na území lesoparku Starotáborský les. Lesopark Nechyba – Kozí hrádek se nachází v těsné blízkosti Sezimova Ústí a Sídliště nad Lužnicí. Na jeho území se vyskytují čtyři chovné rybníky a lesní obora s daňky a muflony. V lesoparku jsou také dobře značené turistické cesty určené převážně pro cykloturistiku. Největším turistickým lákadlem je zřícenina Kozího hrádku, na kterém pobýval a kázal mistr Jan

Hus. Lesopark disponuje krásnou přírodou, která je obdivována z velké části návštěvníky z příměstských částí. Záměrem práce je vytvoření naučné stezky v lesoparku a tím přilákat a zaujmout více návštěvníků, nejen z příměstských oblastí. Z tohoto důvodu bylo prováděn dotazníkový průzkum, aby se zjistili názory a připomínky k naučné stezce jak u místních návštěvníků, tak u návštěvníků mimo okres Tábor.

7 Analýza potřeb a požadavků návštěvníků lesoparku Nechyba – Kozí hrádek u Sezimova Ústí

Analýza potřeb a požadavků návštěvníků byla provedena pomocí dotazníkových šetření. Hlavním cílem dotazníkového šetření v lesoparku Nechyba – Kozí hrádek bylo zjištění spokojenosti návštěvníků s vybaveností a možnými rekreačními aktivitami. Odkud a jak se do lokality dostali, za jakým účelem do daného území přicházejí, s jakými rekreačními aktivitami mají dané území spojeno, jaká rekreační vybavenost zde chybí, s čím jsou a nejsou spokojeni, jejich návrhy na změny v lokalitě a názor na vybudování naučné stezky.

7.1 Dotazníkový průzkum

Dotazníková šetření se prováděla celkově tři. Dotazníky obsahovali otázky, na které návštěvníci odpovídali zaškrtnutím jedné nebo více odpovědí nebo svou odpověď napsali vlastními slovy.

První šetření bylo prováděno u návštěvníků v centru města Tábora a obsahovalo 15 otázek, které byly zaměřeny na tábořskou historii a muzea. Cílem tohoto dotazníku bylo představení navrhované rekreační vybavenosti lesoparku a archeologické lokality Kozí hrádek širší veřejnosti, jestli turisté při návštěvě Tábora zacházejí i na Kozí hrádek a jestli jsou obě lokality turisticky propojené. Šetření probíhalo od července 2008 do srpna 2008 a bylo nashromážděno celkem 50 dotazníků.

Druhé šetření bylo prováděno u místních respondentů v lesoparku Nechyba – Kozí hrádek a obsahovalo 21 otázek, které se soustředily na samotný Kozí hrádek a navrhovanou naučnou stezku. Cílem dotazníků bylo zjistit názor místních návštěvníků na plánované vybudování naučné stezky, spokojenost s občerstvením a jejich návrhy na zlepšení. Přímé dotazníkové šetření probíhalo od května 2008 do září 2008 a bylo nashromážděno celkem 50 dotazníků.

Třetí šetření bylo také prováděno v lesoparku Nechyba – Kozí hrádek u respondentů přicházejících mimo okres Tábor. Cílem posledního dotazníků bylo zjistit, jakým způsobem se do lokality dostávají, a co je přitahuje se vracet nebo přijet. A jaké

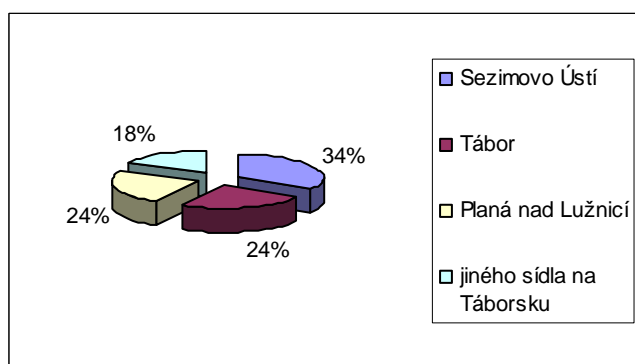
změny by návštěvníci provedli, aby se zvětšila atraktivita lokality. Probíhalo také od května 2008 do září 2008 a bylo nashromážděno celkem 40 dotazníků.

Dotazníková šetření prováděná v lesoparku Nechyba – Kozí hrádek u respondentů mimo okres Tábor a v centru města Tábora jsou z důvodu délky a přehlednosti zařazeny do přílohy č. 4 a přílohy č. 5.

Dotazníkové šetření prováděno u místních respondentů na Kozím hrádku obsahuje 21 otázek, na které návštěvníci odpovídali zaškrtnutím jedné nebo více odpovědí nebo svou odpověď napsat vlastními slovy. Otevřených otázek bylo 7 a uzavřených 14.

Otázka č. 1 Odkud přicházíte na Kozí hrádek?

Graf 1

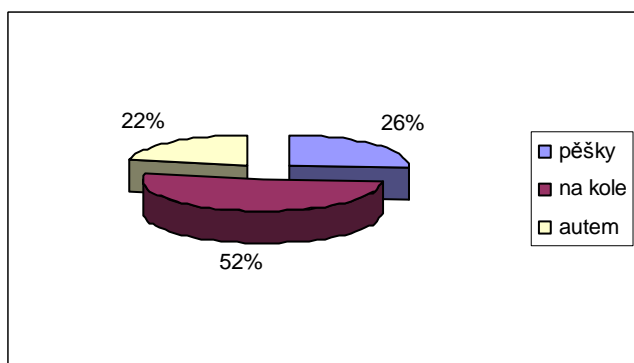


Zdroj: Vlastní dotazníkové šetření

Největší počet turistů a to 34 % za sledované období přišel z nejbližšího Sezimova Ústí. Výsledek je takový, protože místní mají tuto oblast ve veliké oblibě a považují ji jako prostředek k příjemné relaxaci. Na druhém místě skončili turisté z Plané nad Lužnicí a Tábora se shodnými 24 %. Důvodem jejich velké návštěvnosti je blízkost a kvalitní dostupnost na kole. 18 % získalo jiné sídlo na Táborsku. Tito turisté přicházeli například z Chýnova, Turovce, Malšic a Chotovin.

Otázka č. 2 Jakým způsobem obvykle přicházíte/přijíždíte na Kozí hrádek?

Graf 2

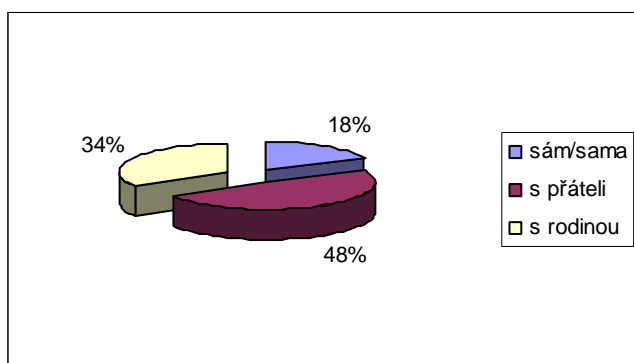


Zdroj: Vlastní dotazníkové šetření

Ve sledovaném období nejvíce z dotazovaných přijelo na kole a to více než polovina. Důvodem takové obliby jízdního kola jsou kvalitní, dobře přístupné a značené stezky. 26 % turistů přišlo na Kozí hrádek pěšky a většinou to byli turisté z blízkých měst a zejména ze Sezimova Ústí. Nejméně turistů dorazilo autem a to 22 %. Je to zapříčiněno tím, že je pro motorová vozidla špatný přístup a špatné značení na Kozí hrádek.

Otázka č. 3 Nejčastěji přicházíte/přijíždíte?

Graf 3



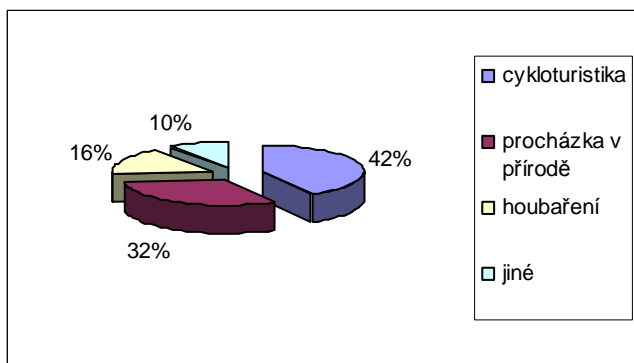
Zdroj: Vlastní dotazníkové šetření

Necelá polovina z dotazovaných přichází na Kozí hrádek s přáteli. Zejména mladí lidé se svými vrstevníky vyhledávají tuto lokalitu v teplých letních dnech kvůli příjemnému posezení a restauraci. S rodinou přišlo 34 % návštěvníků díky kvalitním

stezkách, na kterých není problém vydat se s kočárkem. Návštěvníci, kteří přišli sami bylo 18 %. Většinou to byli starší jedinci nebo houbaři.

Otázka č. 4 S jakými rekreačními aktivitami je u Vás území lesoparku Nechyba – Kozí hrádek spojeno?

Graf 4

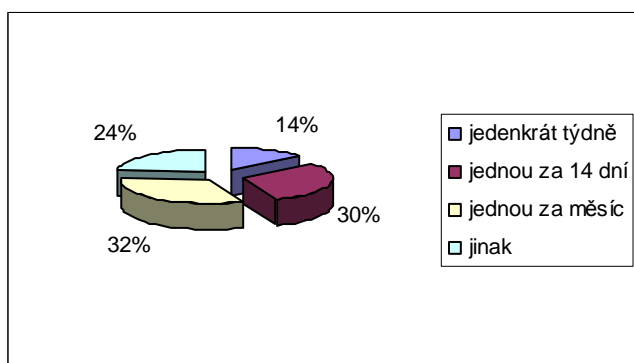


Zdroj: Vlastní dotazníkové šetření

Nejvíce z dotazovaných uvedlo, že lesopark Nechyba – Kozí hrádek má spojeno s cykloturistikou, pro kterou jsou v této oblasti příhodné podmínky. 32 % dotazovaných odpovědělo na procházku v přírodě, kterou využívají jak rodiny s dětmi, tak i mateřské školky. Kvalitní zázemí má i houbaření, které zde provozuje 16 % z dotazovaných. 10 % návštěvníků odpovědělo jinak než z uvedených možností. Uváděli například pozorování zvěře v oboře nebo posezení v restauraci u Kozího hrádku.

Otázka č. 5 Jak často se vracíte zpět na toto místo?

Graf 5

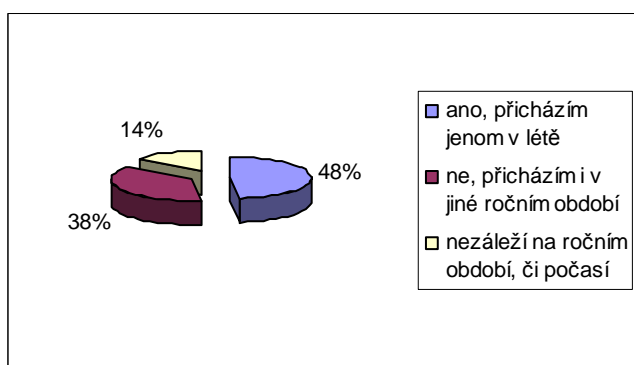


Zdroj: Vlastní dotazníkové šetření

Nejvíce respondentů uvedlo, že se vrací zpět jednou za měsíc a to ve většině případů turisté z větší vzdálenosti. 30 % dotazovaných se vrací jednou za 14 dní a 24 % dotazovaných se vrací jinak. Respondenti, kteří odpověděli odpovědí jinak uváděli, že se vrací zpět na Kozí hrádek podle jejich volného času, a že si to dopředu neplánují. Jedenkrát týdně se vrací respondenti, kteří mají k lokalitě blízko. Většinou to jsou místní ze Sezimova Ústí, kteří venčí psy nebo jsou na procházce s blízkými.

Otázka č. 6 Je Váš výlet do lesoparku ovlivněn ročním obdobím?

Graf 6



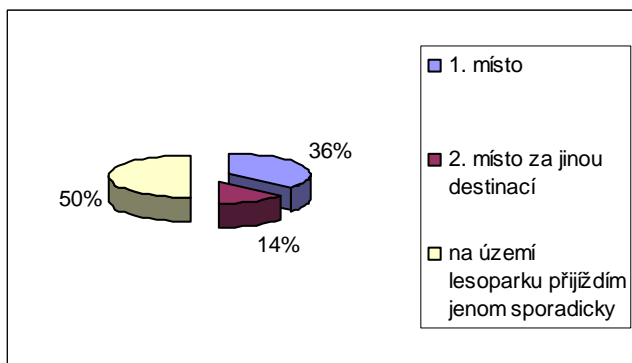
Zdroj: Vlastní dotazníkové šetření

Necelá polovina respondentů uvedla, že přichází pouze v létě. Je to dáno tím, že v zimním počasí jsou lesní cesty namrzlé a neudržované a mohlo by dojít k úrazu. 38 % návštěvníků přichází i v jiném ročním období a 14 % respondentů nezáleží na ročním

období nebo počasí. Jsou to turisté, kteří jsou dobře připraveni na horší podmínky cest a lesa.

Otázka č. 7 Jaké místo v oblíbě u Vás výlet do lesoparku zaujímá?

Graf 7



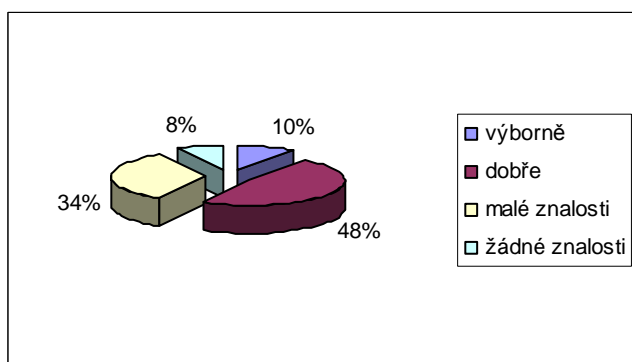
Zdroj: Vlastní dotazníkové šetření

Poznámka: jako jinou destinaci uváděli dotazovaní: koupaliště, město Tábor, Hrachovka

Polovina z dotazovaných přijíždí na území lesoparku jenom sporadicky. Jsou to například turisté z Tábora, kteří si cestu do lesoparku neplánují dopředu a mají horší podmínky pro přístup než místní. 36 % respondentů má lesopark v oblíbě na prvním místě. Jako druhé místo v oblíbě uvedlo 14 % turistů. Před lesoparkem upřednostňovali například blízká koupaliště a bazény.

Otázka č. 8 Jak dobře znáte historii Kozího hrádku?

Graf 8

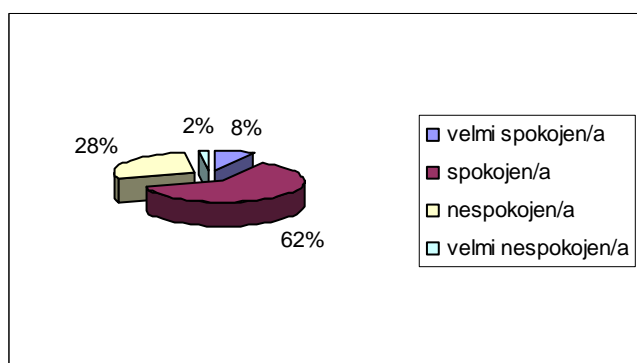


Zdroj: Vlastní dotazníkové šetření

Polovina z dotazovaných zná historii Kozího hrádku dobře a 10 % uvedlo, že zná historii výborně. 34 % respondentů má malé znalosti a žádné znalosti přiznalo 8 % dotazovaných. Z celkového shrnutí lze říci, že alespoň malé znalosti o historii Kozího hrádku má většina z dotazovaných.

Otázka č. 9 Jak jste spokojen/a s expozicí na zřícenině hradu Kozí hrádek?

Graf 9

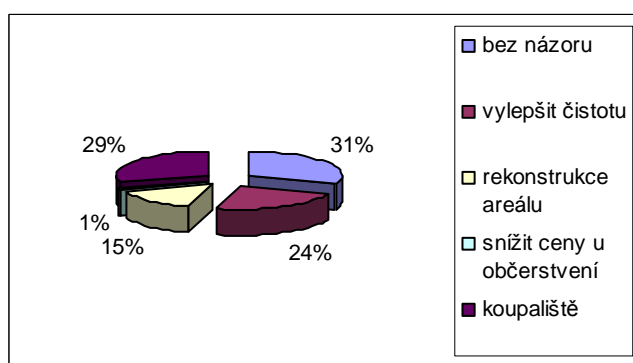


Zdroj: Vlastní dotazníkové šetření

70 % z dotazovaných je s expozicí na Kozím hrádku spokojena nebo velmi spokojena. Pouze necelá jedna třetina respondentů byla nespokojena, protože postrádají jinou atraktivitu než pouze restauraci. Například koupaliště nebo více zábavných aktivit pro děti a mládež.

Otázka č. 10 Pokud by to bylo možné, co byste zahrnul/a nového do expozice, příp. změnil/a v jeho zázemí?

Graf 10

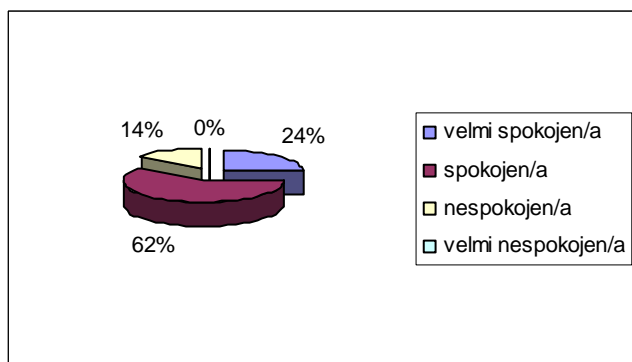


Zdroj: Vlastní dotazníkové šetření

Jedna třetina z dotazovaných na tuto otázku nedokázali odpovědět nebo by nic nezměnili. 29 % návštěvníků by uvítali koupaliště, protože v okolí chybí takový druh zábavy a rekreace. 24 % respondentů si stěžovali na čistotu a občas na špatný přístup okolo Kozího hrádku. 15 % návštěvníků by zrekonstruovali celý areál za účelem přilákání více turistů.

Otázka č. 11 Jste spokojen/a s nabídkou občerstvení?

Graf 11

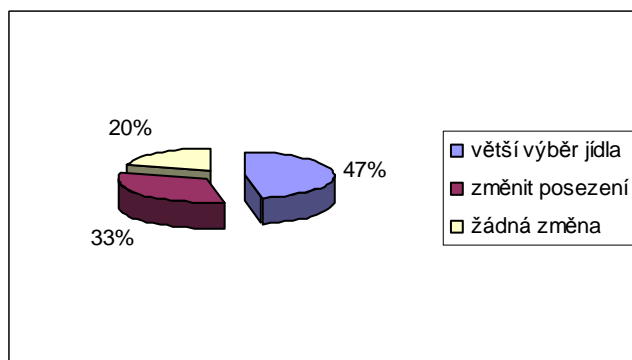


Zdroj: Vlastní dotazníkové šetření

86 % dotazovaných byli s nabídkou občerstvení spokojeni nebo velmi spokojeni. Pouze 14 % návštěvníků měli malé připomínky. Například změnit druh piva nebo stížnost na malý výběr teplých a studených jídel.

Otázka č. 12 Kdybyste Vy byl/a vedoucí občerstvení, co byste změnil/a v nabídce?

Graf 12

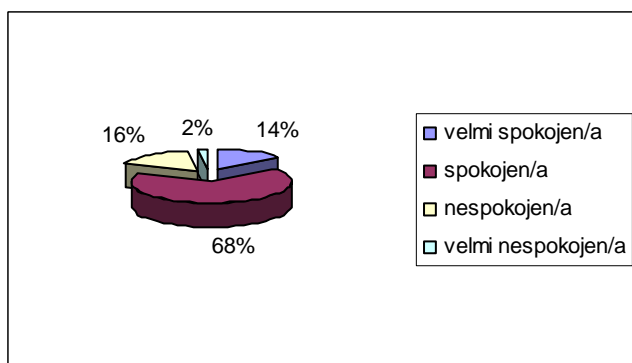


Zdroj: Vlastní dotazníkové šetření

Necelá polovina z dotazovaných požaduje větší výběr jídel a nápojů. 33 % respondentů by změnili posezení, které je pro děti a malé osoby příliš vysoké a nevyhovující. 20 % návštěvníků by neprovedli žádné změny. Restaurace jim vyhovuje za takového stavu, v jakém je nyní.

Otázka č. 13 Jste spokojen/a s nabídkou aktivit v dětském areálu?

Graf 13

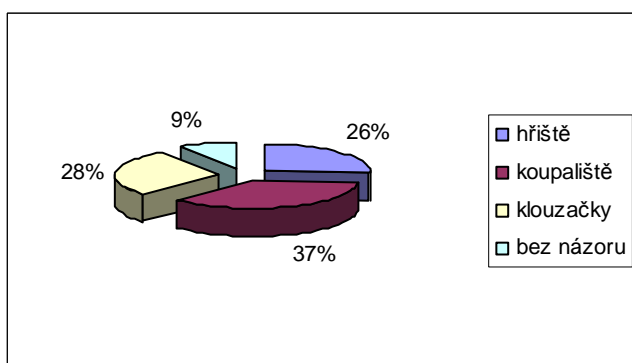


Zdroj: Vlastní dotazníkové šetření

82 % respondentů jsou s nabídkou spokojeni nebo velmi spokojeni a pouze 18 % návštěvníků je nespokojeno nebo velmi nespokojeno. Nespokojenost je kvůli nabídce aktivit a čistotě v dětském areálu.

Otázka č. 14 Co byste v areálu pro Vaše dítě pořídil/a Vy sám/a?

Graf 14

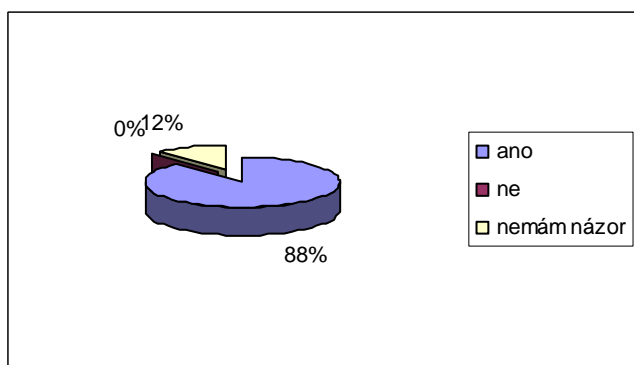


Zdroj: Vlastní dotazníkové šetření

37 % dotazovaných by pořídilo pro děti i pro sebe koupaliště a 26 % návštěvníků by pořídili hřiště pro sportovní využití jako je kopaná, basketbal a pozemní hokej. 28 % by zlepšilo stávající dětské hřiště o nové klouzačky a 9 % respondentů neměli žádný názor na tuto otázku.

Otázka č. 15 Na území lesoparku Lesy města Tábora plánují vybudovat naučnou stezku s informačními tabulemi. Považujete toto rozhodnutí za správné?

Graf 15

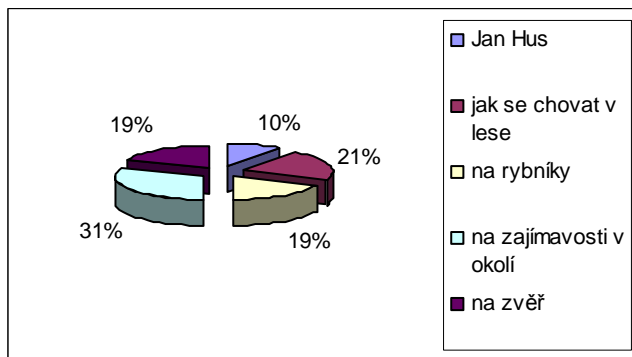


Zdroj: Vlastní dotazníkové šetření

88 % dotazovaných považuje za správné vybudovat naučnou stezku s informačními tabulemi a 12 % dotazovaných si neumělo představit, jak by to mohlo vypadat, a proto neměli na tuto otázku názor. Žádný z návštěvníků nepovažoval toto rozhodnutí za nesprávné. Protože většina návštěvníků by rozhodnutí považovala za správné, tak vybudování naučné stezky má vysokou budoucnost pro uskutečnění.

Otázka č. 16 Na co byste Vy nezapomněl/a upozornit návštěvníky na uvažované naučné stezce?

Graf 16

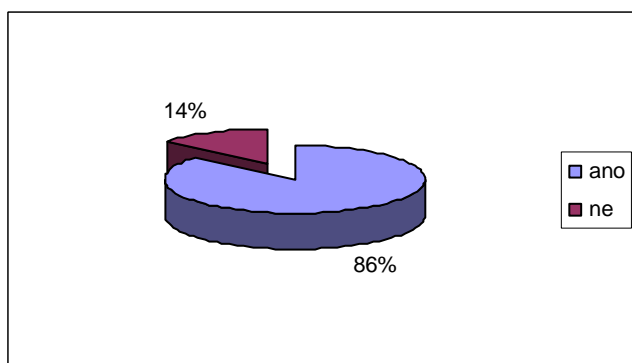


Zdroj: Vlastní dotazníkové šetření

Všechny odpovědi dosáhly podobných výsledků. Návštěvníci mají na návrhy informačních tabulí mnoho myšlenek a upozornění. Nejvíce turistů by upozornili na zajímavosti v okolí, aby se o nich dověděla i širší veřejnost. Dále by se na tabulích měli objevit informace o místních rybnících a životě okolo nich a také upozornění, jak se správně chovat v lese. Návštěvníci také nezapomněli na Jana Husa a na zvěř v lesoparku.

Otázka č. 17 Uvítal/a byste vytvoření jednoduchých zábavních stanišť pro děti v návaznosti na některé zastávky na naučné stezce?

Graf 17

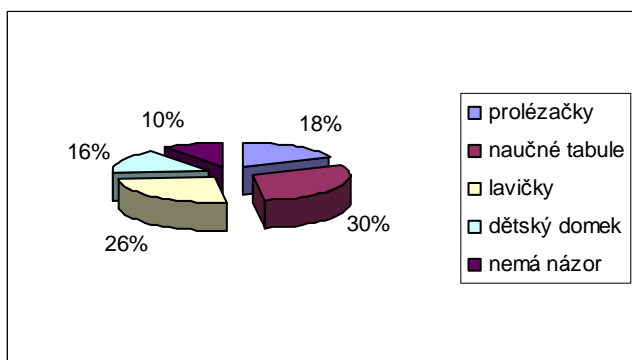


Zdroj: Vlastní dotazníkové šetření

86 % dotazovaných by uvítali jednoduchá zábavní stanoviště pro děti. 14 % návštěvníků by se obávali zranění svých dětí na vybudovaných zábavních stanovištích.

Otázka č. 18 Pokud ano, jaké jednoduché zařízení byste si představoval/a?

Graf 18

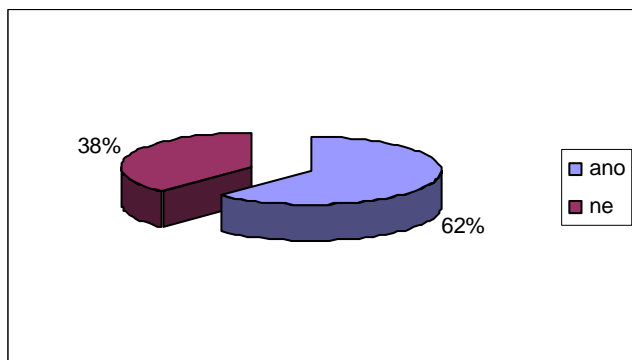


Zdroj: Vlastní dotazníkové šetření

Z předchozí otázky by se návštěvníci představovali například odpočinkové lavičky, naučné tabule, dětský domek s prolézačkami a koupačkou, samostatné prolézačky a 10 % návštěvníků neměli na otázku názor. Vybudování jednoduchého zařízení pro děti i pro dospělé bude zejména otázkou bezpečnosti. Nemůže se vybudovat nic, co by mohlo způsobit zranění návštěvníků. Proto budou zařízení jednoduchá a bezpečná.

Otázka č. 19 Máte představu jak by se dala smysluplně využít opuštěná hájovna na území lesoparku?

Graf 19

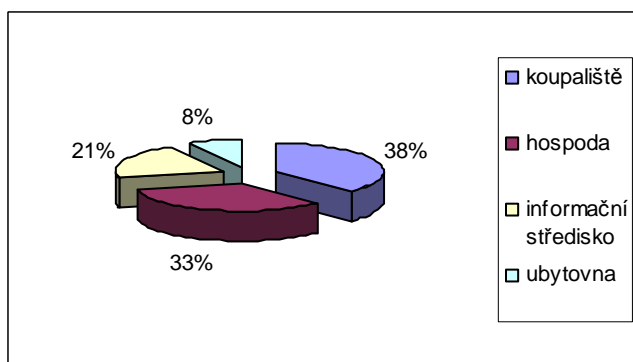


Zdroj: Vlastní dotazníkové šetření

62 % respondentů má představu o využití opuštěné hájovny a 38 respondentů představu nemá.

Otázka č. 20 Pokud ano, jaké je Vaše doporučení?

Graf 20



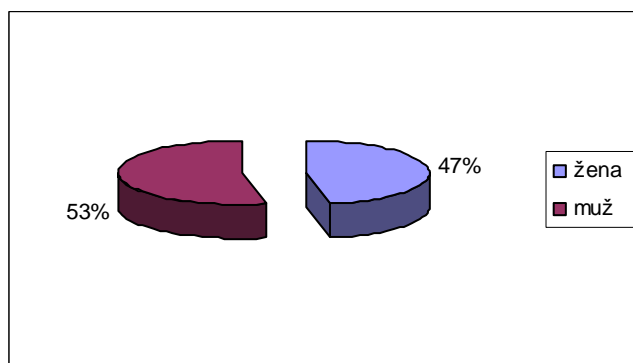
Zdroj: Vlastní dotazníkové šetření

Nejvíce by návštěvníci doporučili využít opuštěnou hájovnu jako hospodu nebo restauraci. Toto doporučení není ovšem ideální, protože u hájovny se nalézá obora se zvířaty a hospoda by narušovala jejich klid. Doporučením bylo koupaliště, na které je na pozemku hájovny malé místo. Nahradit hájovnu ubytovnou by uvítali návštěvníci, kteří chtějí strávit dovolenou v krásné přírodě a k relaxaci. Posledním doporučením bylo informační středisko, které jako samostatné středisko v Sezimově Ústí chybí.

Otázka č. 21 Osobní údaje:

Pohlaví:

Graf 21

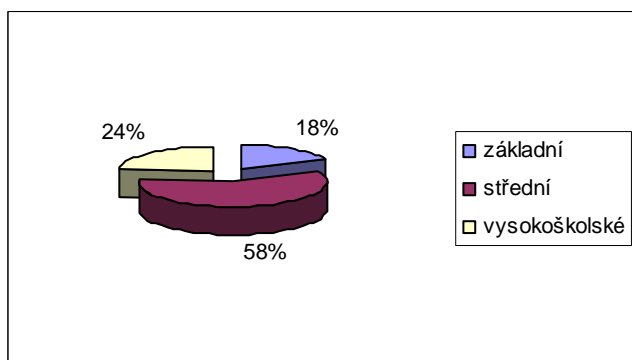


Zdroj: Vlastní dotazníkové šetření

Aby se docílilo přesných výsledků, tak bylo předem dohodnuto, že musí být podobný počet žen a mužů v dotazníkovém šetření.

Vzdělání:

Graf 22

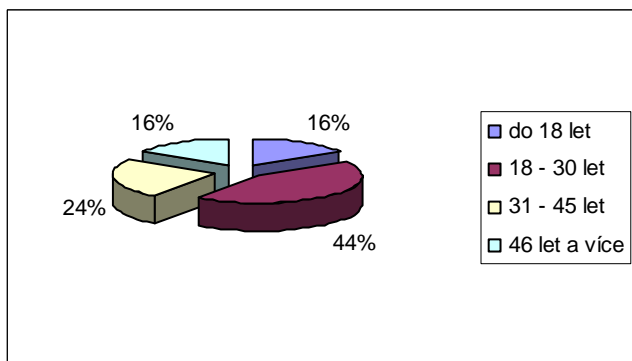


Zdroj: Vlastní dotazníkové šetření

Nejvíce z dotazovaných mělo středoškolské vzdělání, vysokoškolské mělo 24 % a 18 % respondentů mělo základní vzdělání. Z toho vyplývá, že lesopark nejvíce navštěvují lidé se středním vzděláním.

Věk:

Graf 23



Zdroj: Vlastní dotazníkové šetření

Nejvíce dotazovaných bylo ve věku mezi 18 – 31 let. 24 % respondentů odpovídali ve věku 31 – 45 let. Se 16 % byli respondenti ve věku do 18 let a 46 let a více.

7.2 Profil domácího návštěvníka lesoparku Nechyba – Kozí hrádek

Na základě dotazníkového šetření prováděného u místních respondentů na Kozím hrádku se vytvořil profil typického návštěvníka lesoparku Nechyba – Kozí hrádek.

Typickým návštěvníkem lesoparku je žena i muž ve věkovém rozmezí 18 a více let, se středním a vysokoškolským vzděláním. Nejvíce návštěvníků přichází přímo ze Sezimova Ústí, Tábora, ale i Plané nad Lužnicí a to především na kole, pěšky resp. i autem. Provozovanou aktivitou je nejvíce cykloturistika a procházka přírodou s přáteli, nebo rodinou. Poměrně častou frekvenci návštěvnosti minimálně ovlivňuje roční období. Návštěvník je spokojen, až velmi spokojen s nabídkou občerstvení. Uvítal by ale nabídku více druhů nápojů i jídel, čerstvější potraviny, snížení cen, ale i lepší posezení a možnost opékání. S nabídkou aktivit pro děti je převážně spokojen (přivítal by další houpačky, prolézačky, hřiště a celkově více možností na dětské hry). S expozicí na zřícenině Kozí hrádek jsou spokojeni, ale až polovina dotazovaných návštěvníků je nespokojena, případně ji nevidělo. Kriticky se stavějí k čistotě a úpravě samotného areálu zříceniny i jeho okolí. Rozhodnutí vybudovat na území lesoparku naučnou stezku s informačními tabulemi považuje rozhodně za správné. V této souvislosti považuje za vhodné upozornit na výskyt rostlin a živočichů v území, ochranu přírody a lesoparku, informace o rybnících v okolí, turistické mapy, ale i unikátnost území spojenou s historií konkrétně na mistra Jana Husa. Dotazovaný návštěvníci by uvítali vytvoření jednoduchých zábavních stanovišť pro děti v návaznosti na některé zastávky na naučné stezce např. naučné tabule příp. jejich doplnění i o hádanky, zábavnou formou přiblížit dětem přírodní zajímavosti, zábavná zařízení typu lana, kladky, provazy apod. Polovina z dotazovaných má představu jak smysluplněji využít stávající opuštěnou hájovnu. Doporučují využití jako malé muzeum přírodního charakteru, především o ochraně životního prostředí, spojenou s informačním centrem, příp. pro dětské tábory. Převážně muži doporučují využít hájovnu jako hospodu, spojená s turistickou ubytovnou, kolárnou příp. v zázemím s kempem, nebo malým koupalištěm.

7.3 Profil návštěvníka lesoparku Nechyba – Kozí hrádek mimo okres Tábor

Dotazníkové šetření prováděno na Kozím hrádku u respondentů s bydlištěm mimo okres Tábor. Typickým návštěvníkem lesoparku je žena i muž ve věkovém rozmezí 18 a více let (převládající věková skupina 31 - 50 let), se středním a vysokoškolským vzděláním. Nejvíce návštěvníků přichází z Jihočeského kraje, dále z Prahy, zastoupení ostatních krajů ČR je minimální, většina z nich přijíždí autem nebo na kole. Příčinou návštěvy je především poznávání husitských památek, ale i sportovní vyžití formou cykloturistiky. Většina z nich již navštívila město Tábor a jeho památky a zavítala i na Kozí hrádek, případně je postup opačný. Pro návštěvu těchto památek se dotazovaní rozhodly na základě vlastních zkušeností, případně doporučení známých nebo příbuzných. Informace, které měli o Tábořsku považují za dostatečné, případně částečně dostatečné. S prohlídkou expozice na zřícenině hradu byly návštěvníci spokojeni a jednoznačně by doporučili návštěvu Kozího hrádku i svým známým. Mezi připomínky k stávající expozici patřila především lepší propagace a informace o expozici, ale i úprava vnitřku expozice, více poskytovaných suvenýrů, příp. miniatur hrádku, chybí i odkazy na další památky. Doporučují lepší údržbu okolí expozice, zlepšení koutku pro děti, ale i posezení pro dospělé.

7.4 Profil návštěvníka města Tábora

Typickým návštěvníkem lesoparku je žena i muž ve věkovém rozmezí 18 a více let (převládající věková skupina 31 - 50 let), se středním a vysokoškolským vzděláním. Nejvíce návštěvníků přichází z Prahy a Českých Budějovic, zastoupení ostatních okresů ČR je minimální, většina z nich přijíždí autem nebo vlakem. Většina z nich má Tábor spojený s husitskou tradicí a jako nejoblíbenější památky mají náměstí v Táboře, Kotnov a Kozí hrádek, který je u návštěvníků nejoblíbenější husitská památka mimo Tábor. Návštěvníci byli spokojeni s expozicemi v muzeích a více než polovina z nich by na expozicích nic neměnila. Více než polovina návštěvníků přišli do Tábora na základě vlastních zkušeností a informace o něm měli částečně dostatečné až dostatečné. Nejvíce z dotazovaných postrádá lepší dopravu a doporučují více parkovacích míst, větší pořádek a stezky pro cyklisty.

8 Návrh vytvoření naučné stezky v lesoparku Nechyba – Kozí hrádek

Vlastní práce spočívá ve vytvoření naučné stezky s informačními tabulemi a atrakcemi. Navržení naučné stezky a informačních tabulí bylo uskutečněno na základě terénního průzkumu, dotazníkových šetření a profilu typického návštěvníka. Stezka je rozdělena na dvě části, na trasu A a na trasu B. Tyto trasy jsou navrženy tak, že na sebe navazují a mohou být i zkombinovány. Informační tabule budou instalovány na taková místa, která jsou dobře viditelná a nebrání a nenarušují život v lese. Informace na tabulích jsou navrženy tak, aby zapadaly do území, ve kterém jsou instalovány a přiblížili život v lese a okolí procházejícím návštěvníkům.

Z důvodu přehlednějšího uspořádání je v následujících odstavcích návrhu naučné stezky seznámení s cílem tabulí a všeobecný popis na nich. V příloze č. 3 se nalézá plné znění textu tabulí a mapa, kde budou instalovány jednotlivé tabule.

8.1 Lokalizace a návrh úvodních tabulí naučné stezky lesoparku Nechyba – Kozí hrádek

Celá naučná stezka je navržena pro území lesoparku Nechyba – Kozí hrádek. Bude přístupná jak pro návštěvníky ze Sezimova Ústí trasou A, tak i pro návštěvníky z Tábora a Sídliště nad Lužnicí trasou B. Úvodní tabule budou proto dvě. Jedna se bude nacházet u hájovny Nechyba a druhá bude instalována u Čáпова dvora v blízkosti Sídliště nad Lužnicí a Tábora.

8.1.1 Informační tabule č.1

První úvodní tabule umístěná v blízkosti Sezimova Ústí vítá návštěvníky naučné stezky v lesoparku Nechyba – Kozí hrádek. Na přehledné mapě jsou turistům znázorněny trasy A a B, počet informačních tabulí na trase, kde jsou umístěny atrakce pro větší zážitek z návštěvy lesoparku, délka tras, pro koho je stezka určena a zároveň udána náročnost jednotlivých úseků.

Tato tabule se nachází v těsné blízkosti obůrky se zvěří daňčí a mufloní. Informace o muflonovi popisují jeho původní oblast výskytu a jeho domestikaci. Čím se

mufloni živí, jejich rozdělení podle pohlaví a schopnosti. U daňka skvrnitého je popis zaměřen na jeho střídavé zbarvení, paroží, původ, soupeření o výsadní postavení a příchod mláďete.

8.1.2 Informační tabule č.10

U druhé úvodní informační tabule jsou přehledné popisky stezky a vítání návštěvníka shodné s předcházejícím zastavením č. 1. Začíná u Čápova dvora, ve kterém sídlí správa lesů Tábora, a proto informace na této tabuli se týkají lesů a jejich ochrany. Návštěvníci se seznámí s některými pravidly Lesní správy. Jaké jsou povinnosti vlastníka lesa, aby se předcházelo a zabránilo působení škodlivých činitelů na les. Rozdělení lesů na ochranné, zvláštního určení, hospodářské a jejich popsání.

8.2 Informační tabule trasy A

8.2.1 Informační tabule č.2 Vodní život – ryby

Na vodní život je lokalita velmi bohatá množstvím chovných rybníků a potoků. Zastavení č. 2 je lokalizováno v blízkosti těchto vodních ploch. Seznamuje turisty jaký mají rybníky význam pro životní prostředí, a jak jsou tvořeny a sestaveny. Vymezení rybníků jako jsou Jezero, Plocko, Starý a Nový Kravín. Z vodního života jsou na tabuli popsáni kapr obecný, štika obecná a amur bílý. Přiblížení jejich charakteristických rysů ploutví, zbarvení, očí, hmotnosti, délky a účelu výsadby.

8.2.2 Informační tabule č.4 Fauna a Flora

Z fauny je na tomto zastavení poukázáno na srnce obecného, který je nejhojnější kopytník v České republice a na prase divoké, které je jediný druh prasete volně žijící na území České republiky. U obou druhů je popsáno jejich životní prostředí, život a jejich útočiště. Z flóry jsou návštěvníkům přiblíženy nejzákladnější dřeviny v lesoparku. Smrk ztepilý, borovice lesní, dub zimní a buk lesní. Jejich typické znaky jako je koruna, větve, výška a stáří. Z podrostu flóry jsou zmíněny pouze převládající typické lesní druhy.

8.2.3 Informační tabule č.5 Mykologie

Tato informační tabule seznamuje návštěvníky se základními jedlými a jedovatými houbami jako jsou hřib smrkový, suchohřib hnědý a muchomůrka červená. K čemu se využívají a používají, jejich výskyt v lese a možnost záměny. U muchomůrky červené jsou uvedeny i varování, jak otrava probíhá, co může způsobit a jak se projevuje. Zastavení dále osvětluje, co to je mykologie a poukazuje na Národní přírodní památku Luční. Nachází se u stejnojmenného rybníka a na hrázi bylo nalezeno přibližně 400 druhů hub.

8.2.4 Informační tabule č.6 Kozí hrádek

Na místě stojí již jedna stávající informační tabule a posezení, která popisuje historii a skutečnou podobu Kozího hrádku. Toto zastavení je cílem obou tras, protože se nachází u Kozího hrádku a lesní restaurace pro případné osvěžení návštěvníků stezky.

8.3 Informační tabule trasy B

8.3.1 Informační tabule č.7 Kozský potok

Na tomto zastavení se návštěvníci dovědí o Kozském potoce, který odvodňuje oblast lesoparku Nechyba – Kozí hrádek. Informuje o tom, kde potok pramení a z jakých rybníků přijímá přítokové vody. Průtok přes přírodní památku Luna, kde se nalézají a vyskytují teplomilné druhy rostlin. Přes Kozí hrádek a rozsáhlý park a zahradu s hrobkou druhého prezidenta ČSR dr. Edvarda Beneše a poté se vlévá do Lužnice.

8.3.2 Informační tabule č.8 Desatero chování návštěvníka

Zastavení č. 8 je velice důležité pro chod lesa a životní prostředí. Návštěvníci by měli toto desatero dodržovat, aby se krásná příroda lesoparku zachovala i pro další generace. Je zde poukázáno na to, jak se správně chovat v lese a neznečišťovat prostředí.

8.3.3 Informační tabule č.9 Přírodní památka Luna

Informační tabule č. 9 je lokalizována v blízkosti Přírodní památky Luna a chatové osady. Tabule informuje o jak velkou lokalitu se jedná a díky čemu je chráněná. Dále činnosti a zásahy, které jsou v území zakázány. Jsou to pokyny pro návštěvníky, aby neprováděli uvedené činnosti, které by mohly mít za následek poškození stavu území přírodní památky. Zastavení také varuje před hojném výskytu zmije obecné. Pro koho představuje riziko a jaké jsou následky uštknutí.

8.4 Návrh na zábavné atrakce na trasách A a B

Samostatná atrakce a zastavení č. 3

Atrakce je určena pro sportovně založené návštěvníky. Druh atrakce se podobá hrazdě instalované mezi kmeny stromů. Hrazda je určena k přitahování a protahování těla. Tato oblast je atraktivní pro sportovce a cyklisty, a proto je určen tento druh atrakce.

Atrakce u informační tabule č. 7

Atrakce je určena pro dospělé návštěvníky. Lana zavěšená za sebou v délce 3 metrů s uzlem na konci a účelem bude přehoupnout se z jednoho lana na další.

Atrakce u informační tabule č. 8

Atrakce určena pro děti. Instalování jednoduchých houpaček, protože na toto místo přichází často školky a rodiny s dětmi.

9 Závěr

Cestovní ruch se stal jedním z nejpobulárnějších způsobů, jak naložit s volným časem. Cestování přitahuje rok od roku více účastníků. Tábořsko náleží do oblasti Jižních Čech a nabízí bohatou a zajímavou historii. Je známé svými cennými a působivými památkovými soubory jako jsou hrady, zámky, tvrže, kostely, kláštery, technické zajímavosti a lidová architektura. Sezimovo Ústí náleží do oblasti Tábořska, ve kterém zaujímá významnou historickou polohu. Láká návštěvníky Kozím hrádkem, ve kterém v husitských dobách pobýval a kázal mistr Jan Hus. Další památkou, kterou se může Sezimovo Ústí pyšnit, je hrobka našeho druhého prezidenta dr. Edvarda Beneše. Sezimovo Ústí není prozatím v oblasti cestovního ruchu příliš rozvinuté. I když má město v této oblasti velký potenciál, nevyužívá ho naplno. Není použito kvalitní propagace a město spoléhá, že turisté přijdou sami z blízkého Tábořa. Byly analyzovány složky jak primární, tak sekundární nabídky cestovního ruchu v Sezimově Ústí. Poté následovala dotazníková šetření, která byla celkově provedena tři. Jedno vyhotovení bylo zaměřeno na návštěvníky Tábořa a bylo provedeno v centru města. Druhé a třetí šetření se provedla na Kozím hrádku. Druhé u místních respondentů a třetí u respondentů mimo okres Táboř. Tyto průzkumy měly zjistit spokojenost návštěvníků s vybaveností, možnými rekreačními aktivitami a provedením segmentace potenciálních návštěvníků lesoparku Nechyba – Kozí hrádek a Kozího hrádku. Na základě těchto dotazníkových šetření se vytvořily profily typického návštěvníka lesoparku. Potvrdila se jak hypotéza, že tato oblast slouží k příměstské rekreaci rezidentů Sezimova Ústí, ale i samotného Tábořa při realizaci víkendové rekreace, tak i hypotéza, že památka Kozí hrádek je navštěvována méně než ostatní památky Tábořa kvůli nedostatečnému dopravnímu spojení. Byla navržena naučná stezka s vyznačenými informačními tabulemi v lesoparku Nechyba – Kozí hrádek, který se využívá pro rekreaci obyvatel Sezimova Ústí, ale i jeho širšího zázemí, především obyvateli Tábořa. Naučná stezka byla doplněna o zábavné atrakce pro děti a dospělé. Naučná stezka by měla do lokality přilákat více návštěvníků a pomoci k rozvoji cestovního ruchu města. Celý tento projekt byl v listopadu 2008 zadavatelem, Městským úřadem v Táboře, přijat a můj návrh naučné stezky by se měl v létě 2009 úspěšně realizovat.

10 Summary

Tourism is a significant phenomenon from the perspective of individuals and society. Every year the largest movement of human populations for recreation, knowing, and a pleasant holiday. Czech Republic has for the development of appropriate tourism and natural and cultural-historical preconditions. Czech Republic is attractive for tourists from Germany, Austria, Slovakia and Poland.

The aim of this bachelor work is to analyze the primary and secondary tourism offer in Sezimovo Ústí. The second objective is to determine through questionnaire survey visitor satisfaction with recreational facilities and possible activities and implementation of segmentation of potential visitors to visit the Kozí hrádek and woodpark Nechyba – Kozí hrádek. The final objective is to devise optimal linking sites in several stages. In the first stage is the nomination of nature trails with information boards showing. Fun attractions for children such as simple swings. A reconstruction of the existing gamekeeper's house suggest the potential use of accommodation for tourists.

Nature trail to the site should attract more visitors and help the development of tourism cities. The creation of nature trail is great interest in local populations.

11 Seznam literatury

Odborná literatura

1. Hesková, M. a kol.: Cestovní ruch, Praha: Fortuna, 2006
2. Oriška, J.: Metodika činnosti průvodce cestovního ruchu, Praha: IDEA SERVIS, 1994
3. Királ'ová, A.: Marketing destinace cestovního ruchu, Praha: Ekopress, 2003
4. Palatková, M.: Marketingová strategie destinace CR, Praha: GRADA Publishing, 2006
5. Oriška, J.: Technika služeb cestovního ruchu, Praha: IDEA SERVIS, 1996
6. Jakubíková, D., Ježek, J., Pavlák, M.: Cestovní ruch, Plzeň: ZČU Plzeň, 1995
7. Drábek, K.: Naučné stezky a trasy II, Praha: Dokořán, s.r.o., 2007
8. Hesková, M. a kol.: Základy marketingu, České Budějovice: Jihočeská univerzita, 2004
9. Hrala, V.: Geografie cestovního ruchu, Praha: Vysoká škola ekonomická v Praze, 2005
10. Průvodce po Čechách, Moravě, Slezsku – Táborsko, Praha: Soukup & David, spol. s r. o., 2006

Internetové stránky

11. <http://www.hotelmas.cz>
12. <http://www.accommodationinczech.com>
13. <http://www.chaty-chalupy-dds.cz>
14. <http://bory-sro.cz>
15. <http://www.soukenik.cz/>
16. <http://www.asociacekraju.cz>
17. <http://cs.wikipedia.org>
18. <http://www.tabor.cz>
19. <http://www.sezimovousti.cz>
20. www.uhul.cz
21. <http://up.kr-kralovehradecky.cz>
22. <http://www.vykup-lesu.cz>
23. <http://pruvodce.turistik.cz>
24. <http://www.sezimovo-usti.cz>
25. <http://botanika.wendys.cz>
26. Konzultace na Městském úřadě v Sezimově Ústí
27. <http://www.motel-euro.cz/>
28. rozhovor s odborníkem na životní prostředí Petrem Klímou
29. rozhovor se zástupcem Správy lesů města Tábora
30. <http://www.foxymonk.com>
31. <http://www.pantokrin.cz>
32. <http://www.biolib.cz>
33. <http://www.orsami.cz>
34. <http://www.houby.atlasrostlin.cz>
35. <http://www.priroda.cz>
36. <http://www.mykologie.estranky.cz>
37. <http://www.blanik.ochranaprirody.cz>
38. <http://www.deniky.zeny.cz>

Seznam grafů

Graf 1: Odkud přicházíte na Kozí hrádek?	Str.36
Graf 2: Jakým způsobem obvykle přicházíte/přijíždíte na Kozí hrádek?	Str.37
Graf 3: Nejčastěji přicházíte/přijíždíte?	Str.37
Graf 4: S jakými rekreačními aktivitami je u Vás území lesoparku Nechyba spojeno?	Str.38
Graf 5: Jak často se vracíte zpět na toto místo?	Str.39
Graf 6: Je Váš výlet do lesoparku ovlivněn ročním obdobím?	Str.39
Graf 7: Jaké místo v oblíbě u Vás výlet do lesoparku zaujímá?	Str.40
Graf 8: Jak dobře znáte historii Kozího hrádku?	Str.40
Graf 9: Jak jste spokojen/a s expozicí na zřícenině hradu Kozí hrádek?	Str.41
Graf 10: Pokud by to bylo možné, co byste zahrnul/a nového do expozice, příp. změnil/a v jeho zázemí?	Str.41
Graf 11: Jste spokojen/a s nabídkou občerstvení?	Str.42
Graf 12: Kdybyste Vy byl/a vedoucí občerstvení, co byste změnil/a v nabídce?	Str.42
Graf 13: Jste spokojen/a s nabídkou aktivit v dětském areálu?	Str.43
Graf 14: Co byste v areálu pro Vaše dítě pořídil/a Vy sám/a?	Str.43
Graf 15: Na území lesoparku Lesy města Tábora plánují vybudovat naučnou stezku s informačními tabulemi. Považujete toto rozhodnutí za správné?	Str.44
Graf 16: Na co byste Vy nezapomněl/a upozornit návštěvníky na uvažované naučné stezce?	Str.45
Graf 17: Uvítal/a byste vytvoření jednoduchých zábavních staniček pro děti v návaznosti na některé zastávky na naučné stezce?	Str.45
Graf 18: Pokud ano, jaké jednoduché zařízení byste si představoval/a?	Str.46
Graf 19: Máte představu jak by se dala smysluplně využít opuštěná hájovna na území lesoparku?	Str.46
Graf 20: Pokud ano, jaké je Vaše doporučení?	Str.47
Graf 21: Pohlaví	Str.47
Graf 22: Vzdělání	Str.48
Graf 23: Věk	Str.48

Seznam příloh

Příloha 1....Dotazník

Příloha 2....Mapa naučné stezky

Příloha 3....Naučná stezka

Příloha 4....Dotazníkové šetření v centru města Tábor

Příloha 5....Dotazníkové šetření mimo okres Tábor

Příloha 6....Vlastní fotografie z naučné stezky

Příloha č.1 Dotazníkové šetření prováděno u místních respondentů na Kozím hrádku

za účelem zpracování marketingového projektu pro území Lesoparku Nechyba.

1. Odkud přicházíte na Kozí hrádek:

- Sezimovo Ústí
- Tábor
- Planá nad Lužnicí
- jiného sídla na Táborsku

2. Jakým způsobem obvykle přicházíte/přijíždíte na Kozí hrádek:

- pěšky
- na kole
- autem

3. Nejčastěji přicházíte/přijíždíte:

- sám/sama
- s přáteli
- s rodinou

4. S jakými rekreačními aktivitami je u Vás území lesoparku Nechyba spojeno:

- cykloturistika
- procházka v přírodě
- houbaření
- jiné

5. Jak často se vracíte zpět na toto místo:

- jedenkrát týdně
- jednou za 14 dní
- jednou za měsíc
- jinak

6. Je Váš výlet do lesoparku ovlivněn ročním obdobím:

- ano, přicházím jenom v létě
- ne, přicházím i v jiném ročním období
- nezáleží na ročním období, či počasí

7. Jaké místo v oblíbě u Vás výlet do lesoparku zaujímá:

- 1. místo
- 2. místo za
- na území lesoparku přijíždím jenom sporadicky

8. Jak dobře znáte historii Kozího hrádku:

- výborně
- dobře
- malé znalosti
- žádné znalosti

9. Jak jste spokojen/a s expozicí na zřícenině hradu Kozí hrádek:

- velmi spokojen/a
- spokojen/a
- nespokojen/a
- velmi nespokojen/a

10. Pokud by to bylo možné, co byste zahrnul/a nového do expozice, příp. změnil/a v jeho zázemí?

.....

11. Jste spokojen/a s nabídkou občerstvení:

- velmi spokojen/a
- spokojen/a
- nespokojen/a
- velmi nespokojen/a

12. Kdybyste Vy byl/a vedoucí občerstvení, co byste změnil/a v nabídce:

.....

13. Jste spokojen/a s nabídkou aktivit v dětském areálu:

- velmi spokojen/a
- spokojen/a
- nespokojen/a
- velmi nespokojen/a

14. Co byste v areálu pro Vaše dítě pořídil/a Vy sám/a :

.....

15. Na území lesoparku Lesy města Tábora plánují vybudovat naučnou stezku s informačními tabulemi. Považujete toto rozhodnutí za správné:

- ano
- ne
- nemám názor

16. Na co byste Vy nezapomněl/a upozornit návštěvníky na uvažované naučné stezce:

.....

17. Uvítal/a byste vytvoření jednoduchých zábavních stanovišť pro děti v návaznosti na některé zastávky na naučné stezce:

- ano
- ne

18 Pokud ano, jaké jednoduché zařízení byste si představoval/a:

.....

19. Máte představu jak by se dala smysluplně využít opuštěná hájovna na území lesoparku:

- ano
- ne

20. Pokud ano, jaké je Vaše doporučení:

.....

21. Osobní údaje:

Pohlaví:

- žena
- muž

Vzdělání:

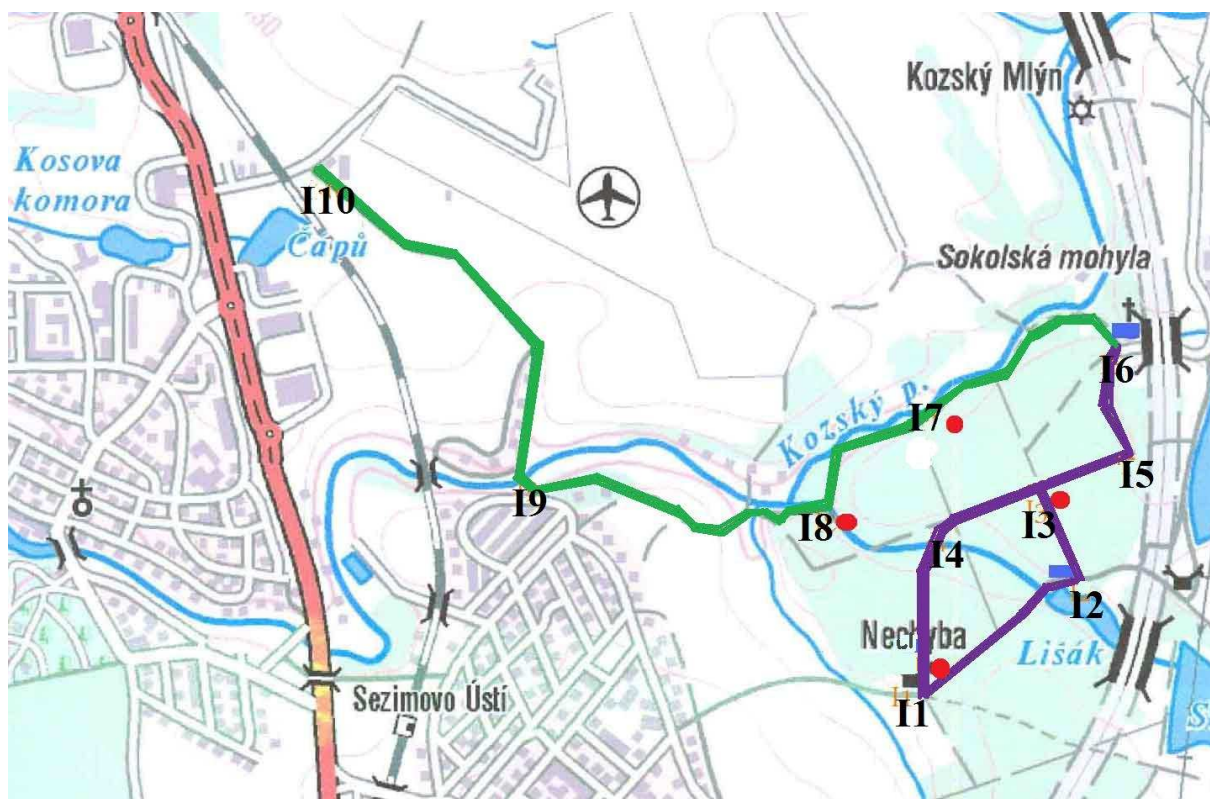
- základní
- střední
- vysokoškolské

Věk:

- do 18 let
- 18 – 30 let
- 31 – 45 let
- 46 let a více

Datum vyplnění:

Příloha č. 2 Mapa naučné stezky



zdroj: www.vyletnik.cz

- trasa A
- trasa B
- I 1 - I 10 umístění informační tabule
- umístění zábavné atrakce

Příloha č. 3 Naučná stezka

Trasa A

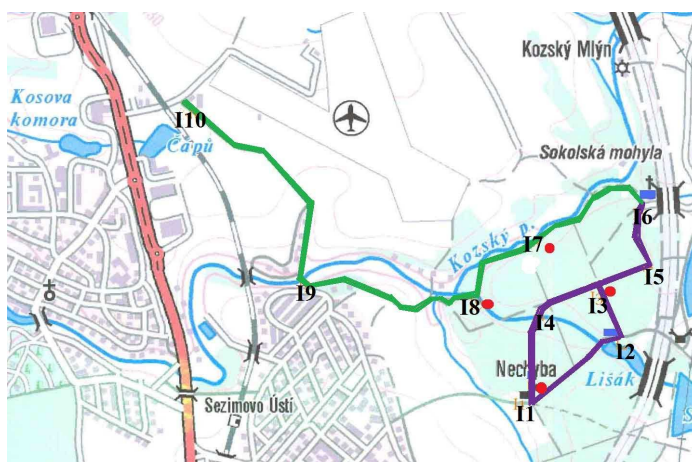
Informační tabule č.1

Naučná stezka lesoparku Nechyba

Dobrý den, vítáme Vás na naučné stezce, která byla vytvořena, aby sloužila ke zlepšení rekreačního vyžití návštěvníků regionu, ale i místních obyvatel. Na jednotlivých stanovištích budete pomocí informačních tabulí seznámeni se zdejší krajinou a životem v ní. Stezka je rozdělena na 2 trasy, které začínají na Nechybě a u Čápova dvora.

Trasa A začínající zde na Nechybě je rozdělena na dvě stejně dlouhé cesty, které se střetávají uprostřed lesa a společně vedou po jedné cestě na Kozí Hrádek. Na této trase je vystavěno 6 informačních tabulí a dvě atrakce pro větší zážitek z návštěvy lesoparku. Délka této trasy je 1400 metrů a je určena jak pro chůzi, cyklistiku tak pro rodiny s dětmi. Náročnost trasy je lehká díky rovinným cestám bez těžkých stoupání a klesání.

Trasa B začíná u Čápova dvora a stejně jako předchozí trasa končí na Kozím Hrádku. Na této trase je vystavěny 4 informační tabule a dvě atrakce pro větší zážitek z návštěvy lesoparku. Délka této trasy je 3200 metrů a je určená pro chůzi a cyklistiku. Náročnost této trasy je těžší s mnoha stoupáními a klesáními.



Zdroj: www.vyletnik.cz

Na této mapě jsou znázorněna jednotlivá stanoviště a trasa naučné stezky.

Trasa A --, Trasa B --, Stanoviště I

V místní obůrce můžete zpozorovat „zvěř královskou“ neboli zvěř daňčí a mufloní. Výstavba obůrky byla dokončena roku 2002. Její celková rozloha je kolem

10 hektarů. Plocha obůrky je rozdělena na několik částí, je zde velká louka s malým jezírkiem a malý vodní tok, který slouží jako zdroj pitné vody pro zvěř. ⁽²⁹⁾

Muflon „Ovis musimon“: Muflon je předkem dnešních domácích ovcí, které byly z tohoto krásného zvířete postupně vyšlechtěny. Mufloni původně obývali celou Evropu, již v prehistorických dobách se však jejich populace výrazně snížila a dlouho obývali pouze některé evropské lokality, z nichž byly postupem času opět uměle rozšířeni. Muflon dorůstá váhy až 45 kilogramů a výšky v kohoutku až 75 centimetrů. Muflon je typický velkými vroubkovanými rohy zatočenými dozadu obdobně, jak to známe u beranů. Zabarvení srsti muflonů je rozdílné v jednotlivých ročních obdobích, kdy zimní srst je tmavá až načervenalá, doplněná světlou skvrnou na obou bocích. Mufloni jsou vegetariáni a většinou spásají píce, okusují výhonky a listy stromů i keřů a rádi se k nelibosti zemědělců popasou na osetých polích. ⁽³⁰⁾



zdroj: <http://www.forst.hu>

Daněk skvrnitý „Dama dama“: pochází z teplých oblastí Středního východu, i když podle paleontologických výzkumů víme, že se vyskytoval v meziledovém období i ve střední Evropě. Je dlouhý 130-140 cm, v kohoutku je vysoký 85-90 cm, záď má mírně zvýšenou, váha okolo 100 kg. Existuje několik barevných rázů z čehož základní je hnědá, bílá a černá. Bílý daněk má červené oči, jsou však jedinci s normálně zbarvenou duhovkou. Dává přednost nižším polohám a nevystupuje v horách nikdy tak vysoko jako jelen. Vyhovuje mu oblast listnatých lesů. Živí se bylinami, trvanami, okusem větví dále je lákají opadlá semena stromů, zvláště žaludy, bukvice, kaštiny a ovoce. V době nasazování paroží vytváří samci tlupy, zatímco samice s mláďaty žijí odděleně. Daňčí říje probíhá v říjnu o měsíc později než jelení. V říji se samec ozývá "rocháním". Vzájemné souboje zejména v oborách bývají intenzivnější než u jelenů a často končí smrtí nejsilnějších kusů. ⁽³¹⁾



zdroj: <http://www.pantokrin.cz>

Informační tabule č.2

Vodní život - ryby

Rybník je uměle vytvořené vodohospodářské dílo určené především k chovu ryb s přírodním dnem a s technickou vybaveností nutnou k regulaci vodní hladiny. Rybník je tvořen hrází, přítokovou částí, odpadem, zatopenými pozemky na úroveň hladiny vody při navrženém průtoku, popřípadě obvodovou stokou. Rybníky mají po stránce biologické, krajinářské i estetické mimořádný význam v intenzivně zemědělsky využívané krajině. Bývají významným hnízdištěm vodního ptactva a důležitou zastávkou tažných ptáků. V jejich okolí se vyskytuje mnoho významných chráněných druhů. Rybník Jezero je největší ze soustavy 3 velkých rybníků v severní části oblasti. Při hrázi s mohutnými duby letními se nachází kachní farma, která zasahuje i na blízké dva ostrůvky. Pod hrází se nachází obtoková stoka a za ní je mladý borový les a také starší smrkový les s přimíšeninou břízy. Na části plochy je dubina s podrostem ostřic. Rybník Lišák je zvaný také jako Ušák nebo Plocko je nevelký rybník obklopený z větší části lesními porosty. Leží východně pod hrází rybníka Starý Kravín. Jedná se o lesní rybník, který je obklopen významným a bohatým mokřadním společenstvem, zvláště u přítoku. Významný je zejména z hlediska výskytu bezobratlých živočichů. Rybníky Starý a Nový Kravín: Hráze těchto rybníků tvoří porostlé dvouřadé aleje věkovitých, krajinářsky i biologicky cenných porostů dubů. ⁽²⁹⁾

Ryby žijící ve vodních plochách v okolí Nechyby:

Kapr obecný: je paprskoploutvá ryba z čeledi kaprovití. Je největší českou kaprovitou rybou a jeho chov má pro Českou republiku velký hospodářský význam. Je bezkonkurenčně nejpěstovanější chovnou rybou. Kapr obecný má několik forem, z nichž forma sazan je původní a nezušlechtěná. Sazan má protáhlejší tělo, po celé délce kryté šupinami. V proudících vodách je jeho tělo více protáhlé a nízké. U zušlechtěných forem se hřbet za hlavou výrazně zvedá a je oproti tělu menší. Tlama kapra je výsuvná a na jejím obvodu jsou čtyři vousy. Ústa jsou neozubená, potravu zpracovávají požerákové kosti, které mají u kapra tři řady zubů. Oči jsou zlatavé, olivově zelené a pohyblivé. Kapr má hřbetní, prsní, břišní, řitní a ocasní ploutve. Hmotnost kapra

obecného může ve vhodných podmínkách přesáhnout 20 kilogramů a jeho délka může přesáhnout 100 centimetrů. ⁽¹⁷⁾



zdroj: <http://www.trebonsko.cz>


Štika obecná: je velmi dobře uzpůsobena dravému způsobu života. Má protáhlé válcovité tělo s hřbetními a řitními ploutvemi posunutými až dozadu a širokou protáhlou bohatě ozubenou tlamu. Toto uspořádání umožňuje štice bleskurychlý start za kořistí. Zuby jsou mírně zahnuté dovnitř, aby se kořist snadno nevysmekla a po opotřebování se nahrazují. Tělo je svrchu a na bocích zelenohnědé pokryté světlými skvrnami, zpravidla uspořádanými do víceméně svislých pruhů, břicho je světlejší, zpravidla špinavě bílé. Oko je žluté, ploutve tmavší a příčně pruhované. Štika může dorůstat délky přes 1,5 metru a dosahovat hmotnosti i přes 25 kg, v českých podmínkách jsou za velké kusy považovány již 10kg štiky. Štika je typický dravec, přičemž její potravou jsou zejména ryby menší velikosti. Nepohrdne ani žábou nebo utopenou myší či menším jedincem vlastního. Odhaduje se, že na přírůstek 1 kg hmotnosti spotřebuje 5-7 kg potravy, přičemž mladší kusy rostou rychleji než starší. ⁽¹⁷⁾



zdroj: <http://www.sportovni-rybolov.cz>

Amur bílý: je v Česku nepůvodním druhem kaprovitých ryb. Do tehdejšího Československa byl dovezen hlavně z důvodu jeho rostlinožravosti za účelem likvidace porostů rákosí. K trávení rostlinné stravy slouží jeho prodloužené střevo, které měří přibližně dvakrát více než je délka samotné ryby. Tělo je podlouhlé, válcovitého tvaru. Hlava má široké a dlouhé ploché čelo, velmi nízko posazené oči. Hřbet je tmavozelený, boky zlatavé, břicho bílé. Ve své domovině může dosáhnout délky až 150 cm a hmotnosti 50 kg. V českých podmínkách je to však méně. Největší jedinci v evropských

vodách dorůstají délky kolem 100 cm a hmotnosti 15-20 kg. Dožívá se věku až 15-20 let. ⁽¹⁷⁾



zdroj: <http://www.rybsvaz.cz>

Z dalších druhů žijící v okolí rybníků stojí za zmínku např. Labuť velká, strakapoud lesní, volavka popelavá, kachna divoká, kukačka obecná a další. Na území u Nechyby je 84 druhů pěvců a nepěvců, pro které jsou vodní plochy životně důležité.

Informační tabule č.3

Atrakce

Atrakce je určena pro návštěvníky sportovce. Druh atrakce: hrazda instalovaná mezi stromy určená k přitahování. Tato oblast je atraktivní pro sportovce a cyklisty, a proto je určen tento druh atrakce.


Informační tabule č.4

Fauna a Flora

Fauna: tohoto bioregionu patří k zóně středoevropských listnatých lesů a je představována ochuzenými a silně pozmeněnými živočišnými společenstvy hercynského původu se západními vlivy. Významným prvkem je proto v tomto území fauna rybníků, jejich okrajů a zbytkových mokřin, která zde skýtá možnost dobrých úkrytů jak ve fauně ptáků, tak různého hmyzu. Savci jsou nejvíce rozvinutou skupinou obratlovců. Jsou teplokrevní a až na výjimky se jejich mláďata rodí tělesně téměř vyvinutá. Do třídy savců patří v celém světě asi 5000 druhů, v českých zemích přibližně 80 druhů. Je zde např. srnec obecný, prase divoké, zajíc polní, kuna lesní, liška obecná, veverka obecná, krtek obecný atd. ⁽²⁹⁾

Srnec obecný: Nejmenší evropský zástupce jelenovitých. Vyznačuje se mírně klenutým hřbetem, nízkou nasazeným krkem a zakrnělým ocasem, zcela ukrytým s srsti.


Nemá předoční žlázu jako jeleni a jeho paroží je krátké a jednoduché, nanejvýš se 3 výsadami. V létě převládá ve zbarvení rezavě červený odstín, zimní srst bývá nažloutle šedá až šedohnědá s tmavším hřbetem a šjíjí. Bílá skvrna na zadku má u samců oválný tvar, zatímco u samic je okrouhlejší až srdčitá. Mláďata jsou hnědá nebo žlutohnědá s řadami bílých a nažloutlých skvrn, které mizí ve stáří 1-2 měsíců. Areál rozšíření zahrnuje téměř celou Evropu, chybí na Islandu a v Irsku, v kontinentální tundře a v suchých stepích a polopouštích; asijské populace jsou řazeny k jinému druhu. V ČR běžný druh všude od nížin po hřebeny hor, kam občas zabíhá. (32)



zdroj: <http://st.blog.cz>

Prase divoké: v myslivosti označované jako Černá zvěř, je jediný druh prasete žijící divoce na území ČR. Prase divoké je rozšířeno po celé Evropě a Asii a bylo rozšířeno i na další kontinenty, i když rozlišení skutečného prasete divokého a prasete domácího není vždy jednoznačné.

Prase divoké je hojná, významná lovná zvěř, patří k nejlovenější zvěři vůbec, a jeho domestikovaná forma, prase domácí, se chová pro maso a tuk. Samec prasete divokého se nazývá kňour nebo kanec a samice bachyně. Životním prostředím černé zvěře je převážně les. Jeho vlastní klidové stanoviště je vždy prostředí dosti suché a kryté před větrem. Černá zvěř se vyskytuje ve velkých lesních masivech s listnatými hustými křovisky, je hojná ve středomořských oblastech, ale i v bažinatých místech s rákosím. V letním období též nachází dobré útočiště v obilných lánech. Černá zvěř se ráda kaliští v bahně. (17)



zdroj: <http://st.blog.cz>

Flóra na území okolo Nechyby náleží dubovo-jehličnaté variantě bukového vegetačního stupně. V podstatě to znamená, že ve zdejších podmínkách nenachází buk své optimum, a tak ho zastupují porosty dubů a jehličnanů. Dubovo-jehličnatý organokomplex je na sledovaném území zastoupen z více jak 50 %. Původně přírodní lesy byly postupně nahrazeny monokulturami smrku, prostoupené borovicí, jedlím, ale i dubem. Buk se vyskytuje pouze jako ojedinělá příměs na vyvýšených místech.

K nejzákladnějším dřevinám patří smrk ztepilý, který je statný stále zelený jehličnatý strom s rovným kmenem, který je v mládí pokrytý hladkou, světlehnědou kůrou, která se s přibývajícím věkem mění v šedohnědou až červenohnědou šupinovitou rozpukanou borku. Koruna je štíhle jehlancovitá, větve vyrůstají v pravidelných přeslenech. Kořenový systém je mělký, bez hlavního kořene. Dorůstá výšky až 50 metrů.



zdroj: <http://www.bylinky.kvalitne.cz>

Dalším je borovice lesní, která je jehličnatý strom s mohutným hluboko jdoucím hlavním kořenem a široce rozestřenou až plochou korunou. Může dorůst výšky až 40 metrů a dožívá se stáří až 350 let. Dalšími ze základních dřevin, které se v oblasti vyskytují jsou dub zimní, buk lesní a lípa velkolistá.



zdroj: <http://yoohoo.euweb.cz>

V podrostu převládají typické lesní druhy jako kaprad' samec, šťavel kyselý, sasanka hajní, brusnice borůvka, sněžěnka, smetanka lékařská, violka vonná a další. Z méně jak 25 % je dále zastoupen organokomplex údolních niv s vlhkomilnými bylinami jako jsou např. pryskyřník žlutý, blatouch bahenní a dřevinami vrby, olše atd. Celkově náleží rostlinstvo k floristické oblasti hercynské. V současné době je podíl lesních porostů a zemědělsky využívané půdy (obiloviny, řepka) zhruba vyvážený, významnější podíl zauímají louky. Důležité jsou také intenzivně obdělávané zahrady, kde se pěstuje ovoce a zelenina. ⁽²⁹⁾

Informační tabule č.5

Mykologie

Mykologie je věda zabývající se výzkumem hub. Dříve byla brána jako podobor botaniky, ačkoliv houby nejsou součástí říše rostlin a mají blíž k živočichům. Některé části mykologie se překrývají s mikrobiologií. Hraničním oborem mezi mykologií a botanikou je lichenologie, což je nauka o lišejnících. Houby představují velkou skupinu živých organismů dříve řazenou k rostlinám, ale nyní nově vyčleněnou jako samostatnou říši. Její zástupce lze nalézt po celé Zemi a vyskytují se mezi nimi významní rozkladači, parazité či v průmyslu i potravinářství využívané druhy. Mnoho druhů náleží mezi mutualisty žijící v symbióze s cévnatými rostlinami nebo s řasami. Houby jsou jednobuněčné i mnohobuněčné organismy. Z buněčných organel nejsou v cytoplazmě přítomny chloroplasty, proto si nejsou schopny vytvářet organické látky. Základní stavební jednotkou je houbové vlákno, které se může rozlišit v podhoubí a v plodnici. Plodnice je nadzemní "orgán" houby, jehož hlavním úkolem je rozmnožování. Obsahuje totiž výtrusy. Jedlé druhy slouží jako potravina s malou kalorickou hodnotou nebo jako pochutina. Jsou bohaté na vitamíny a minerální látky. Jedovaté druhy nejsou početné, ale pro obsah prudkých jedů nebezpečné. Mnohé druhy se rovněž využívají ve farmaceutickém a chemickém průmyslu. U štětičkovce druhu *Penicillium notatum* byla objevena antibiotika. V potravinářství se vyrábí např. plísňové sýry. ⁽³³⁾

Hřib smrkový je jedlá a trzní houba. Její klobouk je masitý, v mládí pravidelně vyklenutý, později rozložený, zpočátku bílý, v dospělosti světle kaštanový až tmavě kaštanově hnědý, široký 50 -180mm. Trubky jsou vysoké 10 - 30mm, bílé až bělavé, později žlutavé až žlutozelené, ústí jsou okrouhlá, drobná, stejně zbarvená jako trubky a po otlacení nemění barvu. Třeň je dlouhý 30 -200mm a tlustý 15 -60mm. Pod kloboukem je bílý až hnědavý, bříchatý, od poloviny dole zahnědlý, plný, v dospělosti válcovitý, zdobený jemnou sítkou sahající do poloviny třeně. Dužina je čistě bílá, nemění se, má jemnou vůni a typicky hříbovitou chuť.



zdroj: <http://www.naturfoto.cz>

Výtrusy jsou vřetenovité, hladké a žlutavé. Výtrusný prach je olivově hnědý. Záměna u vzrostlých hub nehrozí. Je jen nutné dávat pozor na mladé závojenky olovové, které se podobají mladým hříbkům. ⁽³⁴⁾

Suchohřib hnědý Hřib hnědý, jedna z nejznámějších hub našich lesů, má svůj masitý a suchý klobouk tmavě kaštanové až čokoládově hnědé barvy. Na omak je sametově hladký, za vlhka slizký, většinou pravidelně sklenutý, široký 30-130 mm. 10-20 mm vysoké rourky jsou bledé, později žluté nebo žlutozelené. Pomačkáním modrají. Ústí rourek jsou drobná, v mládí bělavá, později bledě žlutá až zelenavá a na otlačích modrají. Výtrusy jsou velké 12-16 x 4-6 um, vřetenovité, hladké, žlutavé až hnědavé. Výtrusný prach je olivově hnědý. Klobouk je posazen na třeni, který je světlejší než klobouk, válcovitý, světle hnědý, někdy plošně zmáčkнутý, dole často zúžený, někdy zahnutý. Vysoký je 30-150 mm a tlustý 10-40 mm. Po rozříznutí uvidíme bělavou dužninu, která po rozkrojení nad rourkami slabě modrá. Má dobrou chuť a příjemnou hřibovou vůni. ⁽³⁵⁾



zdroj: <http://nd.blog.cz>

Muchomůrka červená je jedovatá houba z čeledi muchomůrkovitých. Roste hojně v červenci až říjnu v listnatých, smíšených a především jehličnatých lesích, někdy společně s hříby. Muchomůrka červená roste v symbióze s některými stromy - břízou, modřínem, borovicí, smrkem a dubem. Hlavní jedovatou látkou je tzv. mykoatropin. Mykoatropinová otrava se projeví do dvou hodin a působí poruchy vědomí, postižení centrálního nervového systému a vyvolává halucinace. Otrava často probíhá jako opojení alkoholem, ale protože tato muchomůrka obsahuje, další, dosud neznámé látky, narušující zdraví a ve vzácných případech vedoucí až ke smrtelné otravě, je nutno před požíváním i ochutnáváním varovat. V minulosti prý severoameričtí indiáni používali odvar z muchomůrky červené jako látku zvyšující agresivitu před bojem. Možnost záměny je celkem vyloučena, protože se jedná o houbu všeobecně známou. Muchomůrka získala jméno proto, že se v minulosti někde používala k trávení much. Uříznutý klobouk se položil na talíř a na červeně zbarvené straně se posypal cukrem. Mouchy olizovaly sladkou šťávu a uhynuly. Pro člověka je sice jedovatá, ale

jen zřídka dochází k těžším otravám a údajně je dobrá na poruchy spánku, jelikož podporuje spaní. ⁽³⁶⁾



zdroj: <http://www.salix.cz>

Národní přírodní památka Luční je tvořena hrází stejnojmenného rybníka. Hlavním předmětem je zde ochrana hub - NPP Luční byla vůbec první vyhlášenou mykologickou rezervací v tehdejší Československu. Na hrázi dlouhé 300 m bylo doposud nalezeno přibližně 400 druhů hub. Největší pozornost je věnována teplomilným hřibovitým houbám, kterých zde bylo zaznamenáno 33 druhů. Mezi nejzajímavější z nich patří hřib moravský, h. zavalitý, h. pružný, h. červený, h. Le Galové, h. Špinarův, h. rubínový, h. satanovitý, h. rudonachový, h. plavý, h. medotrpký a h. přívěskatý. K nejvzácnějším houbám patří šupinovka vroubkovaná, štítovka Thomsonova, hvězdovka hnědá, holubinka hájová, citlivá, ruměnná a jiné. Na NPP Luční probíhá od roku 1988 mykologický monitoring, který je pojat jako intenzivní dlouhodobý průzkum. Je zde sledována nejen druhová rozmanitost vyšších hub, ale jsou také pořizovány součty všech jejich plodnic, a to v pásích o velikosti 10 x 10 m. Lokalita je tedy během sezóny pravidelně navštěvována. Většina vzácných plodnic je opatřena ohrádkami z klacíků a tabulkami s označením druhu. Na základě terénních záznamů jsou pak zpracovávány přehledy fruktifikace (plodění) jednotlivých druhů (za dekádu, v pásmech apod.). Ve stromovém patře na hrázi je dominantní dřevinou dub letní. Stáří některých dubů je odhadováno na 250 – 300 let. Dále je zde podstatně zastoupen topol osika a bříza bradavičnatá. ⁽³⁷⁾

Informační tabule č.6

Kozí hrádek

Stávající informační tabule a posezení.

Trasa B

Informační tabule č.7

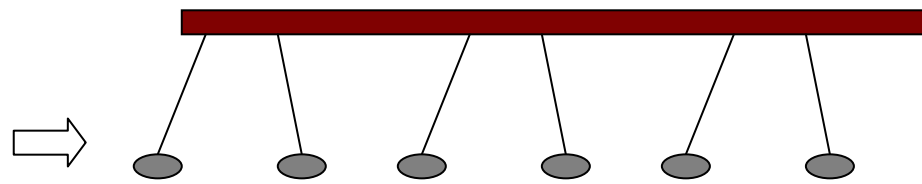
Kozský potok

Kozský potok, na horním a středním toku zvaný Chotovinský potok, je potok v Jihočeském kraji, pravý přítok řeky Lužnice, který odvodňuje severovýchodní část okresu Tábor. Přivádí k Sezimovu Ústí vody od severu (od Chotovin) a východu (od Turovce). Pramení jako Chotovinský potok zhruba 15 km severně od Tábora u vsi Lažany. Po větší část své cesty teče zhruba jihovýchodním směrem přes Hoštice, Podolí (nad touto vsí protéká velkým *Podolským rybníkem*), za vsí Vřesce přijímá zprava Jeníčkolhotský a zleva Ratibořský potok, u osady Stříbrné Hutě míjí přírodní památku Stříbrná Hut' s výskytem chráněné mokřadní rostliny d'áblíku bahenního, obrací svůj běh k jihozápadu a protéká Zárybničnou Lhotou. Krátce nato, na zhruba 25. km od svého počátku, přibírá zprava Smyslovský a zleva Turovecký potok. Od tohoto soutoku po zbývajících 6 km nese označení Kozský potok, i když názvu Chotovinský se pro celý tok také užívá. Potok dále míjí *Kozský mlýn*, za nímž nad levým břehem stojí zřícenina Kozí Hrádek, o kilometr níže, krátce před Sezimovým Ústím přijímá zleva vody z rybníků *Jezero*, *Starý Kravín* a *Lišák* a také z *Lučního rybníku* a *Nového Kravína*. Na samém okraji města Sezimovo Ústí je k jihu obrácená stráň na pravém břehu Kozského potoka kvůli výskytu chráněných teplomilných druhů rostlin, hmyzu a plazů vyhlášena jako přírodní památka Luna. Potok v těchto místech míří západním směrem nad Sezimovo Ústí II., dále pod železniční trať Tábor – České Budějovice a k silnici E55, před ní se stáčí na jih a asi po 500 m se prudce otočí vpravo do Sezimova Ústí I. Za vilou, rozsáhlým parkem a zahradou s hrobkou druhého prezidenta ČSR dr. Edvarda Beneše se zprava vlévá do Lužnice. Hodnota znečištění Kozského potoka se pohybuje na středním stupni, postupně se lepší díky výstavbě ČOV v chýnovských škrobárnách. ⁽¹⁷⁾



Zdroj: <http://cs.wikipedia.org>

Atrakce: -atrakce pro dospělé návštěvníky: lana zavěšená za sebou v délce 3 metrů,
účel: přehoupnout z jednoho lana na další



lano s uzlem na konci

vlastní zdroj

Informační tabule č.8

Desatero chování návštěvníka

1. Odpady!! Všechny umělé odpadky si s sebou nosíme z přírody pryč! Některé odpadky jako plasty, kovy, sklo vydrží v přírodě velmi dlouho než se rozloží. O kovové a skleněné odpadky se může poranit zvěř.
2. Hluk!! Hluk plaší některé druhy živočichů. Ti pak nejsou schopni hlučné prostředí obývat nebo tam lovit. Pokud v takovém místě mají doupě nebo hnízdo, tak je ohrožena jejich populace, neboť nevyvedou mladé.
3. Nesbírat semena lesních dřevin!
4. Nejezdit a nestát motorovými vozidly!
5. Nevstupovat do míst oplocených nebo označených zákazem vstupu!
6. Neodhazovat hořící nebo doutnající předměty!
7. Organizované nebo hromadné akce lze v lese konat na základě oznámení orgánu správy majetku!
8. Rozdělávat oheň je zakázáno do vzdálenosti 50 metrů od okraje lesa!
9. Nejezdit na kole nebo na koni mimo lesní cesty a vyznačené trasy!

10. Neprovádět terénní úpravy, nestavět oplocení a jiné objekty! ⁽²⁹⁾

Atrakce pro děti: jednoduché houpačky, protože na toto místo přichází často školky a rodiny s dětmi.

Informační tabule č.9

Přírodní památka Luna


Přírodní památka Luna je zvláště chráněné území. Jedná se o lokalitu (1,7 ha) výslunné jižní straně na pravém břehu Kozského potoka vedle zahrádkářské kolonie „Pod Letištěm“, naproti letnímu kinu. Ve stráni jsou patrné výchozy skalního silikátového podloží. Na nevyvinuté půdě z matečného substrátu pararuly, zejména na východě území, dominuje chudý acidofilní borový porost. Lokalita je chráněná díky výskytu teplomilné travinobylinné vegetace (kostřavy, úročník bolhoj, třezalka tečkovaná, jestřábík chlupáček...) a teplomilné fauny zahrnující typické zástupce bezobratlých a plazů (ještěrka, zmije obecná...). V roce 1990 byl Okresním národním výborem v Táboře vyhlášen chráněný přírodní výtvar LUNA. Zákonem na ochranu přírody a krajiny č. 114/1992 Sb., došlo v roce 1992 k převodu do kategorie přírodní památka. Podle zmíněného zákona se jedná o zvláště chráněné území, tj. území přírodovědecky či esteticky velmi významné. Za účelem uvedení stavu v terénu do právního stavu vydal dne 11.1.2000 nařízení o zřízení přírodní památky LUNA, ve kterém se upravuje celková výměra a umístění památky na 1,6614 ha a na parcelu č. 236/2. ⁽¹⁹⁾

Co je v území zakázáno? Jsou to tyto činnosti a zásahy:

- provádět sběr jakýchkoliv přírodnin
- zřizovat skládky jakéhokoliv materiálu
- provádět změnu druhu využití pozemků
- provádět terénní úpravy
- kácet dřeviny mimo plán péče
- rozdělávat oheň, přenocovávat a tábořit

- používat jakékoliv chemické přípravky
- provádět veškeré další činnosti výše nejmenované, které by mohly mít za následek poškození stavu území. ⁽¹⁹⁾

Zmije obecná je had z čeledi zmijovitých. Je nejrozšířenějším hadem na světě, nejseverněji žijícím hadem vyznačujícím se extrémní odolností vůči chladnému počasí a jediným jedovatým hadem České republiky a řady dalších států v severní části severní polokoule. Její jed je vysoce účinný, ovšem má ho jen velmi malé množství, takže za normálních okolností její uštknutí život člověka neohroží – vážné riziko představuje pouze pro alergické jedince, malé děti a staré a nemocné lidi. Zástupci druhu, který se dle různých pojetí člení na 2–3 poddruhy, mohou nabývat celé řady barevných forem, z nichž některé (např. černá) mohou dokonce postrádat jinak charakteristickou klikatou tmavou čáru na hřbetě, která inspirovala řadu národních pojmenování zmije obecné či celého jejího rodu. Zmije je relativně malý had, dospělé samice dorůstají délky až 70 cm, samci jsou maximálně 60cm. Dožít se mohou tak 20-25 let. Nejobvyklejší zbarvení je šedé až modrošedé s výraznou tmavou klikatou čarou na hřbetě, ovšem existuje celá řada víceméně vzácných barevných variant, z nichž některé vůbec žádnou čáru nemají. Spolehlivý znak, kterým se zmije obecná odlišuje od ostatních českých hadů, je šterbinovitá zornička. Jejich potravou jsou zejména drobní hlodavci (nejčastěji myši a hraboši), obojživelníci, ještěrky, případně mladí ptáci a ptačí vejce. ⁽¹⁷⁾



zdroj: <http://www.hbl.cz>

Jestřábník chlupáček: je vytrvalá, 5 až 30 cm vysoká bylina s přízemní listovou růžicí a dlouhými výběžky. Listy dlouze chlupaté, na rubu šedobíle plstnaté, obvejčité až úzce vejčité. Květy žluté, na spodní straně často načervenalé, v jednotlivých úborech na bezlistém, chlupatém stonku. Výskyt: sušší trávníky, vřesoviště, okraje cest, světlé lesy, křoviny, skalní štěrby, typická rostlina kyselých a chudých pastvin, vřesovišť a suchých palouků, preferuje půdy sušší a kyselé, nesnáší půdy vlhké a na dusík bohaté. Často roste v extrémních podmínkách, např. na odkryvech ještě nepokrytých vegetací a přispívá tak ke zpevnění půdy. Sbírá se kvetoucí nať. Obsahuje třísloviny, hořčiny, pryskyřice, sliz, kumarin, flavonoidy, albumin, kyselinu tannovou,

umbeliferin a další látky. Podporuje chuť k jídlu, užívá se při žaludečních katarrech, zevně (čerstvě naklepané listy podávané ve formě kašovitého obkladu) pomáhá při moučnivce (dětské kožní onemocnění), vředech, furunklech a jiných kožních defektech, zastavuje krvácení (např. při krvácení z nosu lze šňupat usušenou drogu ve formě prášku), působí protizánětlivě, někdy se užívá i při srdečních potížích či poruchách krevního oběhu. Nejčastěji se užívá ve formě odvaru (1 čajová lžička na sklenici vody, pijí se 2 polévkové lžíce odvaru 2x až 4x denně). Ve formě kloktadla (připraveného ze 2 čajových lžiček na 1/4 l vroucí vody, luhuje se 10 minut) se užívá při zánětech v ústní dutině či jícnu. Chlupáčku užívejte jen v doporučených dávkách, při předávkování může dojít k otravám. Z tohoto důvodu by jej neměly užívat těhotné a kojící ženy. ⁽³⁸⁾

Informační tabule č.10

Uvítání návštěvníků naučné stezky je shodné jako u informační tabule č. 1.

Navíc jsou uvedeny informace o lese a jeho ochraně.

Les: Každý má právo vstupovat do lesa na vlastní nebezpečí, sbírat tam pro vlastní potřebu lesní plody a suchou na zemi ležící klest. Při tom nesmí les poškozovat, musí dbát pokynů vlastníka, popřípadě nájemce lesa a jeho zaměstnanců. Chovatelé včel mohou se souhlasem vlastníka umisťovat svá včelstva na lesních pozemcích. Orgán státní správy lesů může v odůvodněných případech omezit, nebo vyloučit vstup do lesa a to nejdéle na dobu 3 měsíců. Lesy dělíme na **lesy ochranné:** jsou lesy na mimořádně nepříznivých stanovištích, vysokohorské lesy pod hranicí stromové vegetace a lesy v klečovém lesním vegetačním stupni. **lesy zvláštního určení:** nejsou lesy ochrannými a nacházejí se v pásmech hygienické ochrany vodních zdrojů, v ochranných pásmech zdrojů přírodních léčivých a stolních minerálních vod a na území národních parků a národních přírodních rezervací. Do této kategorie dále patří například lesy lázeňské, příměstské, sloužící lesnickému výzkumu, v uznaných oborách a v samostatných bažantnicích. **lesy hospodářské:** jsou lesy, které nejsou zařazeny v předcházejících dvou kategoriích. ⁽²⁰⁾

Ochrana lesa: Vlastník lesa je povinen provádět taková opatření, aby se předcházelo a zabránilo působení škodlivých činitelů na les. Konkrétně se jedná o

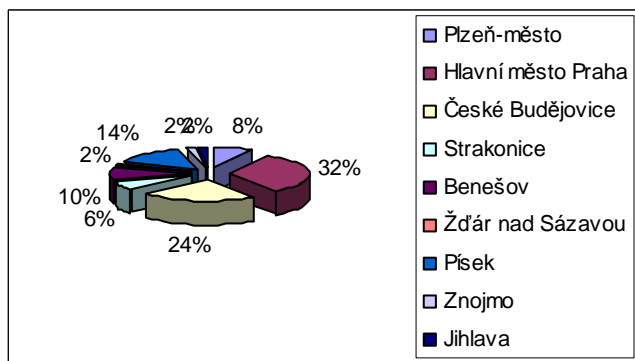
zjišťování a evidování výskytu a rozsahu škodlivých činitelů a jimi působených poškození. Bránit vývoji, šíření a přemnožení škodlivých organismů (např. kůrovec, václavka, apod...). Provádět preventivní opatření proti vzniku lesních požárů. Při vzniku mimořádných okolností (větrné a sněhové kalamity, přemnožení škůdců, nebezpečí vzniku požárů apod.) je vlastník lesa povinen činit bezodkladná opatření k jejich odstranění a pro zmírnění následků. Vlastník lesa je povinen hospodařit v lese tak, aby jeho činností nebyly ohroženy lesy sousedních vlastníků. Je zakázáno les oplocovat z vlastnických důvodů. ⁽²⁰⁾

Příloha č. 4 Dotazníkové šetření prováděné u návštěvníků v centru města Tábora.

Dotazníkové šetření prováděné u návštěvníků v centru města Tábora.

Dotazníkové šetření obsahuje 15 otázek, na které návštěvníci odpovídali zaškrtnutím jedné nebo více odpovědí nebo svou odpověď napsat vlastními slovy.

Otázka č. 1 Odkud přicházíte do Tábora? (Okres)

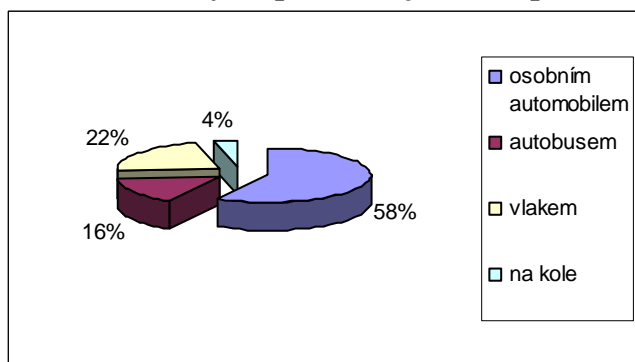


Poznámka: Z ostatních okresů nepřišel ve sledovaném období žádný návštěvník.

Zdroj: Vlastní dotazníkové šetření

Ve sledovaném období navštívilo centrum města Tábora nejvíce návštěvníků z Českých Budějovic a hlavního města Prahy. Tomu nasvědčuje i nejlepší dopravní spojení z těchto dvou měst, a to silnice 1. třídy E55. Velkou návštěvnost získal i okres Písek. Dále následovaly ostatní okresy v podobném procentním zastoupení. Z ostatních okresů nepřišel ve sledovaném období do Tábora žádný návštěvník.

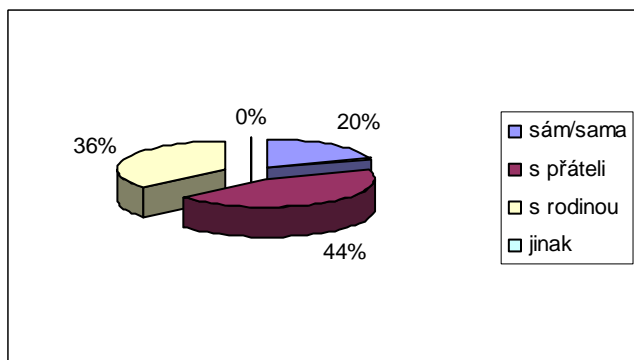
Otázka č. 2 Jakým způsobem jste se dopravil/a?



Zdroj: Vlastní dotazníkové šetření

Z dotazovaných nejvíce přijelo do Tábora osobním automobilem. 22 % získal jako druhý nejoblíbenější dopravní prostředek vlak. 16 % dotazovaných přijelo autobusem a 4 % na kole.

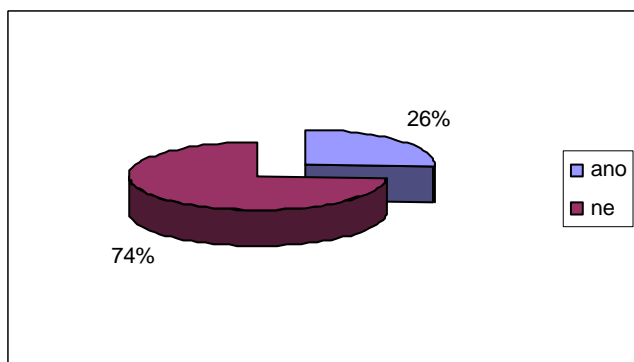
Otázka č. 3 Přišel/a jste:



Zdroj: Vlastní dotazníkové šetření

Necelá polovina z dotazovaných přišla do Tábora s přáteli, 38 % přišlo s rodinou a 20 % sami. Nikdo z dotazovaných nevedl čtvrtou možnost odpovědi jinak.

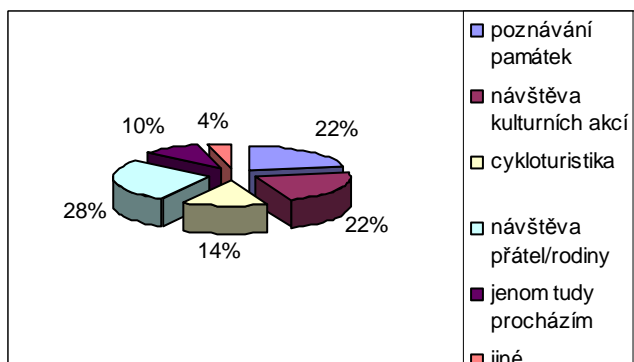
Otázka č. 4 Jste zde poprvé?



Zdroj: Vlastní dotazníkové šetření

Více než dvě třetiny turistů uvedla, že v Táboře nejsou poprvé. Z toho vyplývá, že návštěvníky Tábor stále přitahuje vracet se zpět.

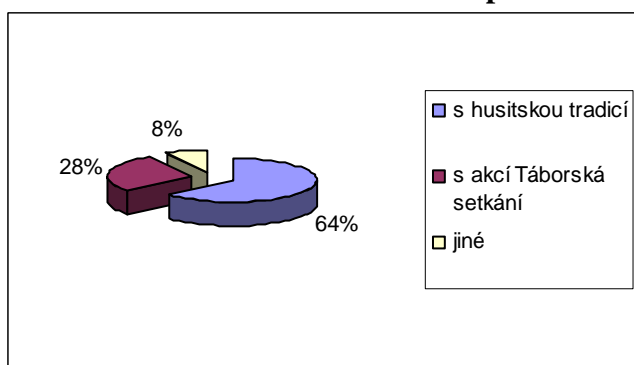
Otázka č. 5 Důvod Vaší návštěvy:



Zdroj: Vlastní dotazníkové šetření

Výsledky dotazovaných jsou v mnoha případech shodné. Nejvíce návštěvníků přijelo do Tábora z důvodu poznávání památek, návštěvy přátel nebo rodiny a návštěvy kulturních akcí. S menším procentním zastoupením zůstaly cykloturistika, odpověď jenom tudy procházím a odpověď jiné. U odpovědi jiné uváděli dotazovaní jako důvod pracovní cestu.

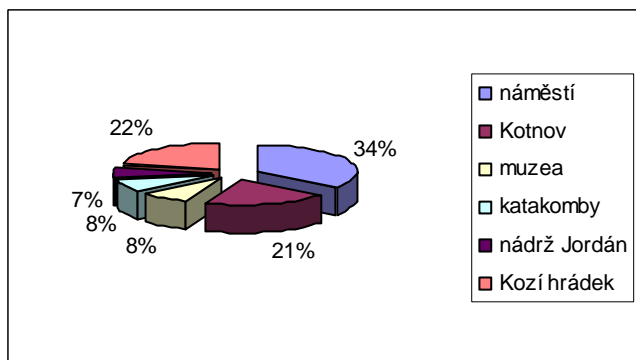
Otázka č. 6 Je město Tábor ve Vaší představě spojeno:



Zdroj: Vlastní dotazníkové šetření

Více než 60 % dotazovaných si spojuje město Tábor s Husitskou tradicí a 28 % dotazovaných s akcí Táborská setkání. Třetí odpověď jiné zvolilo 8 % z dotazovaných. Jako svou odpověď uváděli přátele a rodinu.

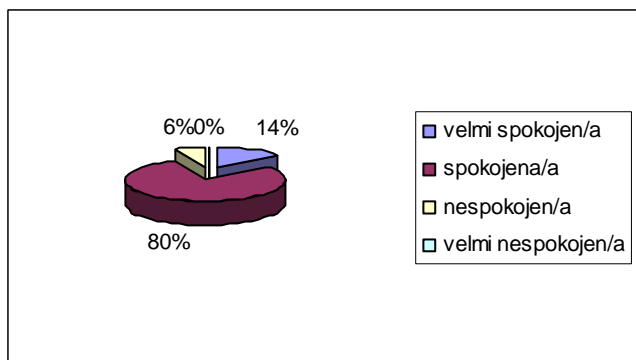
Otázka č. 7 Které památky s tematikou husitství jste navštívil/a?



Zdroj: Vlastní dotazníkové šetření

Ve městě Tábor nejvíce z dotazovaných navštívilo tábořská historická náměstí a hrad Kotnov. 8 % dotazovaných navštívilo muzea a katakomby. 7 % navštívilo nádrž Jordán. Nejoblíbenější památkou v zázemí Tábora uvedli dotazovaní pouze Kozí hrádek.

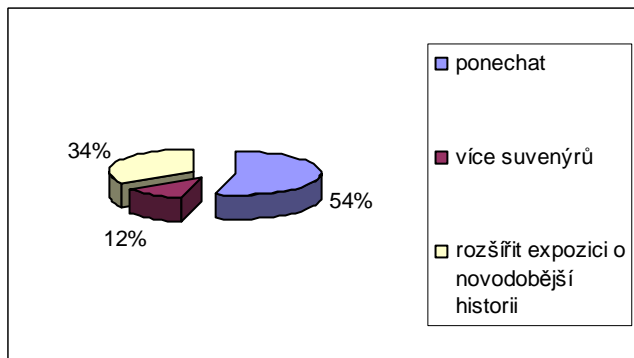
Otázka č. 8 Jaký dojem u Vás vyvolala expozice některého z muzeí v Táboře?



Zdroj: Vlastní dotazníkové šetření

Většina návštěvníků uvedla, že byli s expozicí spokojeni. 14 % bylo velmi spokojeno a 6% bylo nespokojeno.

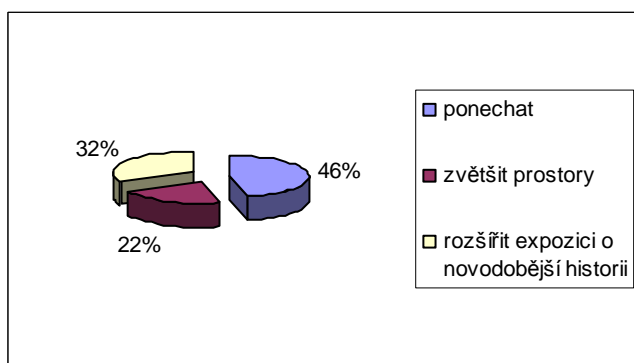
Otázka č. 9 Kdybyste Vy byl/a ředitelem/kou některého muzea v Táboře, co byste do expozice zahrnul/a:



Zdroj: Vlastní dotazníkové šetření

Více než polovina z dotazovaných by expozici ponechali tak, jak je. 12 % by uvítali více suvenýrů a 34 % by uvítali rozšíření expozice o novodobější historii.

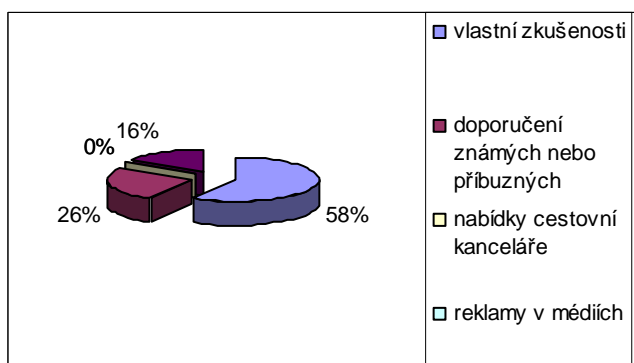
Otázka č. 10 Pokud by to bylo možné, co byste zahrnul/a nového do expozice, případně změnil/a v jeho zázemí?



Zdroj: Vlastní dotazníkové šetření

Odpovědi se většinou shodovaly s odpověďmi z předchozí otázky. Necelá polovina by ponechala expozici tak, jak je. 32 % dotazovaných by rozšířili expozici o novodobější historii a 22 % dotazovaných by zvětšili prostory muzea.

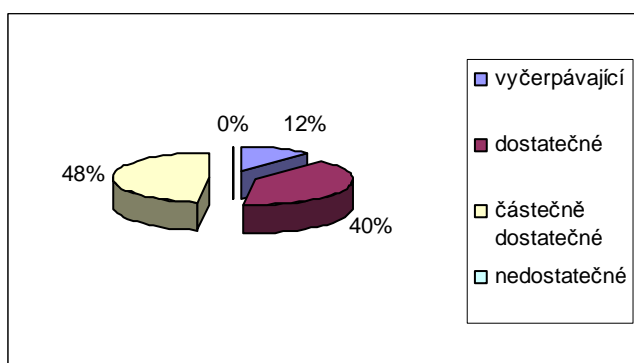
Otázka č. 11 Pro návštěvu Tábora jste se rozhodl/a na základě:



Zdroj: Vlastní dotazníkové šetření

Více než polovina dotazovaných přijelo na Kozí hrádek na základě vlastních zkušeností a 26 % dotazovaných přijelo na doporučení známých nebo příbuzných. Nabídky cestovních kanceláří a reklam v médiích nevyužil nikdo z dotazovaných. Na odpověď jiné odpovědělo 16 %. Jako možnost odpovědi uváděli rodinu a práci.

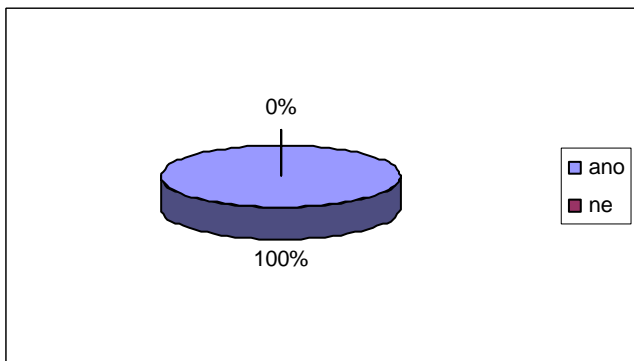
Otázka č. 12 Informace o Táboře, které jste měl/a k dispozici, byly:



Zdroj: Vlastní dotazníkové šetření

48 % a 40 % dotazovaných uvedlo, že mělo dostatečné a částečně dostatečné informace o Táboře a 12 % dotazovaných mělo vyčerpávající informace. Nedostatečné informace neměl nikdo z dotazovaných.

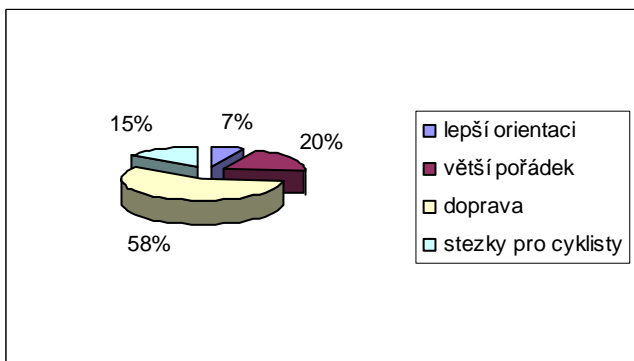
Otázka č. 13 Doporučíte návštěvu svým známým?



Zdroj: Vlastní dotazníkové šetření

Všichni dotazovaní odpověděli, že doporučí návštěvu Tábora. To znamená, že je tato lokalita ve velké oblibě a větší zájem turistů ji jen pomůže.

Otázka č. 14 Co v Táboře postrádáte, popřípadě co byste změnil/a?

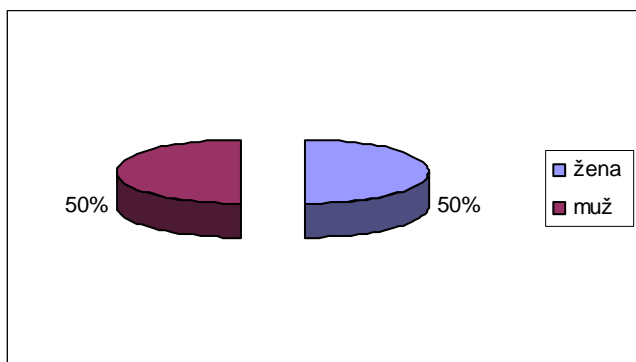


Zdroj: Vlastní dotazníkové šetření

Nejvíce z dotazovaných postrádá lepší dopravu a více parkovacích míst. 15 % a 20 % by uvítali stezky pro cyklisty a větší pořádek na ulicích a parcích. 7 % by uvítali lepší orientaci ve městě.

Otázka č. 15 Osobní údaje:

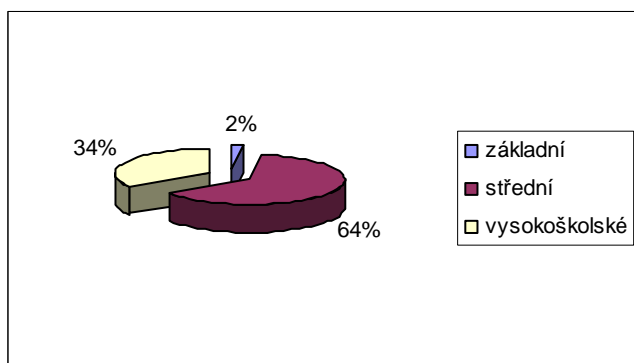
Pohlaví



Zdroj: Vlastní dotazníkové šetření

Počet dotazovaných byl 50 % žen i mužů.

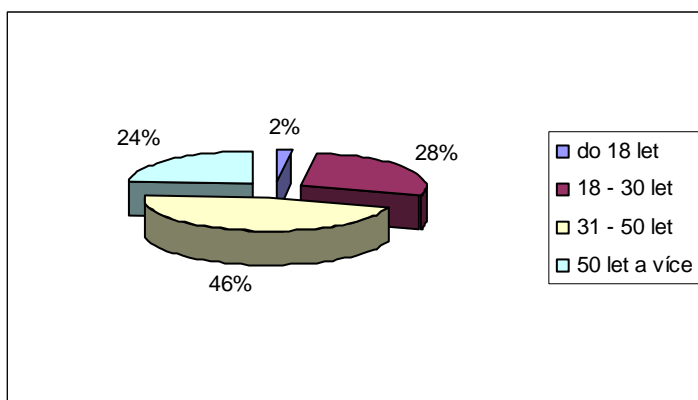
Vzdělání



Zdroj: Vlastní dotazníkové šetření

Nejvíce návštěvníků mělo středoškolské vzdělání. 34 % vysokoškolské vzdělání a 2 % základní vzdělání.

Věk



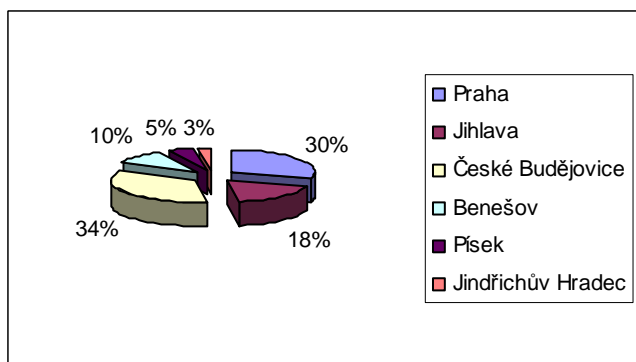
Zdroj: Vlastní dotazníkové šetření

Nejvíce dotazovaných bylo ve středním věku, tedy mezi 31 – 50 lety. 24 % bylo ve věku 50 let a více a 28 % bylo 18 – 30 let. 2 % byly ve věku do 18 let.

Příloha č. 5 Dotazníkový průzkum na Kozím hrádku u respondentů mimo okres Tábor

Cílem dotazníkového šetření bylo zjistit co přitahuje návštěvníky k cestě do této lokality, jakým způsobem se do lokality návštěvník dostává a s kým přichází. Dotazník obsahuje otázky na názory návštěvníků. Dotazníkové šetření obsahuje 15 otázek, na které návštěvníci odpovídali zaškrtnutím jedné nebo více odpovědí nebo svou odpověď napsat vlastními slovy.

Otázka č. 1 Odkud přicházíte na Kozí hrádek? (Okres)

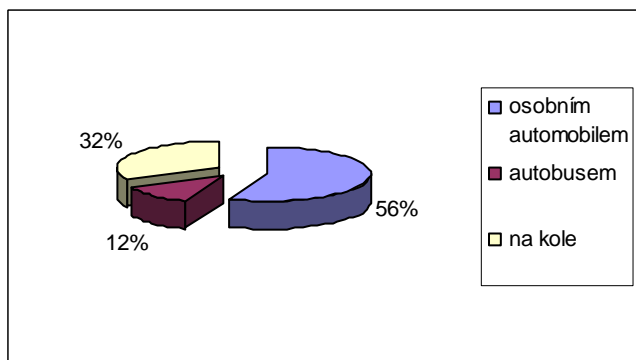


Poznámka: Z ostatních okresů nepřišel ve sledovaném období žádný návštěvník.

Zdroj: Vlastní dotazníkové šetření

Ve sledovaném období navštívilo lokalitu nejvíce návštěvníků z Českých Budějovic a hlavního města Prahy. Tomu nasvědčuje i nejlepší dopravní spojení z těchto dvou měst, a to silnice 1. třídy E55. Za zmínku stojí i okresy Jihlava se svými 18 % a okres Benešov s 10 %. Dále následovaly okresy Písek a Jindřichův Hradec. Z ostatních okresů nepřišel ve sledovaném období na Kozí hrádek žádný návštěvník.

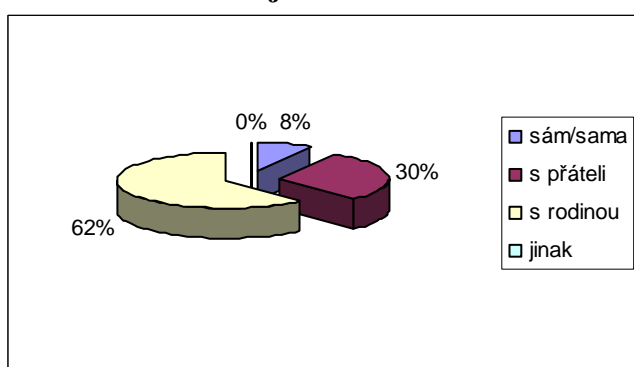
Otázka č. 2 Jakým způsobem jste se dopravil/a?



Zdroj: Vlastní dotazníkové šetření

Z dotazovaných jako nejvíce použitý způsob dopravy do lokality využilo osobní automobil. Je to způsobeno kvalitní komunikací E 55 do Tábora z Prahy a Českých Budějovic. Horší přístup automobilem je do samé lokality Kozího hrádku se špatnými orientačními body. Druhým nejoblíbenějším způsobem dopravy je kolo. Díky krásné přírodě a kvalitním cyklistickým stezkám v lokalitě, přitahuje Kozí hrádek i cyklisty z větší dálky. Nejméně využívaný způsob dopravy je autobus, protože hlavní zastávky jsou v Táboře a odtud je to chůzí obtížné.

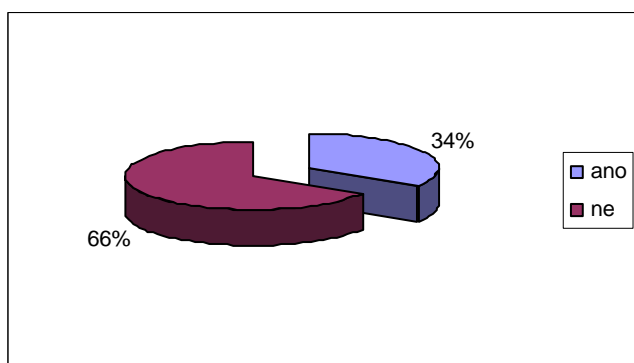
Otázka č. 3 Přišel/a jste?



Zdroj: Vlastní dotazníkové šetření

Více než polovina dotazovaných přišla na Kozí hrádek s rodinnými příslušníky. S přáteli přišlo 30 % a turistů, kteří přišli sami bylo 8 %. Nikdo z dotazovaných nevedl čtvrtou možnost odpovědi jinak.

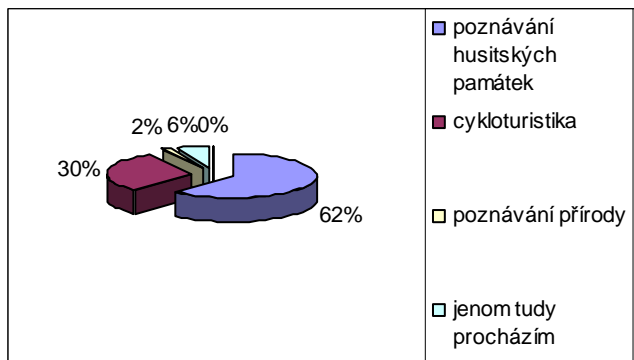
Otázka č. 4 Jste zde poprvé?



Zdroj: Vlastní dotazníkové šetření

Více než polovina turistů uvedla, že na Kozím hrádku nejsou poprvé. Z toho vyplývá, že se návštěvníci do lokality rádi vracejí.

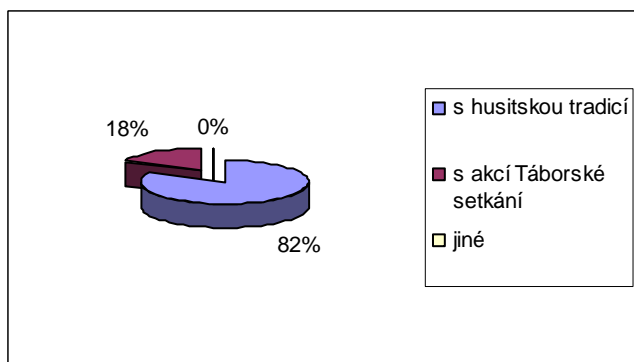
Otázka č. 5 Příčina Vaší návštěvy?



Zdroj: Vlastní dotazníkové šetření

Více než polovina návštěvníků uvedla jako příčinu návštěvy Kozího hrádku poznávání husitských památek. 30 % turistů přijelo na kolech a 6 % turistů jenom lokalitou procházelo. Pouze 2 % dotazovaných přijelo poznávat přírodu a možnost odpovědi jiné ne zvolil nikdo.

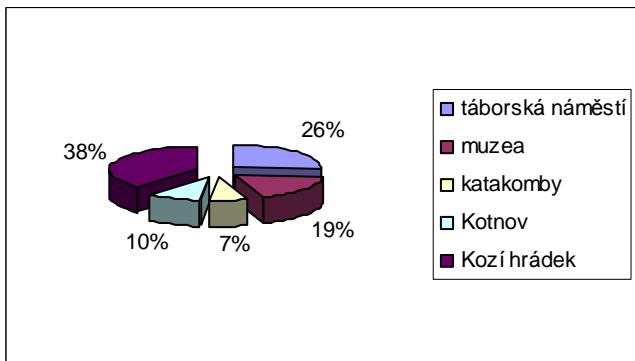
Otázka č. 6 Je město Tábor ve Vaší představě spojeno:



Zdroj: Vlastní dotazníkové šetření

Více než 80 % dotazovaných si spojuje město Tábor s Husitskou tradicí a 18 % dotazovaných s akcí Tábořské setkání. Třetí odpověď jiné ne zvolil ani jeden z dotazovaných.

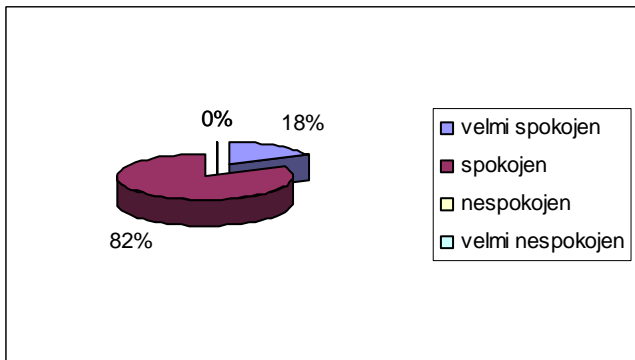
Otázka č. 7 Které památky s tematikou husitství jste navštívil/a?



Zdroj: Vlastní dotazníkové šetření

Ve městě Tábor nejvíce z dotazovaných navštívilo tábořská historická náměstí. 19 % dotazovaných navštívilo muzea, 10 % navštívilo hrad Kotnov a 7 % navštívilo katakomby. Nejoblíbenější památkou v zázemí Tábora uvedli dotazovaní Kozí hrádek.

Otázka č. 8 Jaký dojem u Vás vyvolala expozice na zřícenině hradu na Kozím hrádku?

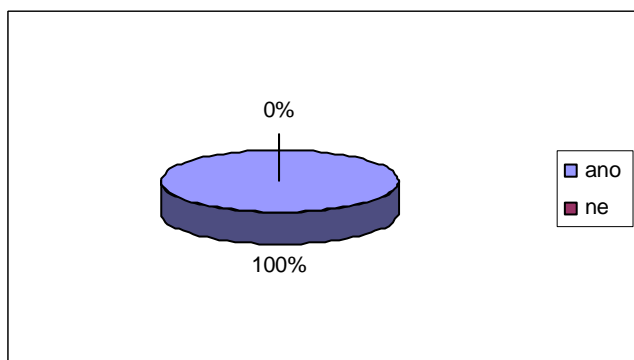


hrádku?

Zdroj: Vlastní dotazníkové šetření

Všichni z dotazovaných odpověděli, že byli s expozicí na Kozím hrádku spokojeni, někteří velmi spokojeni.

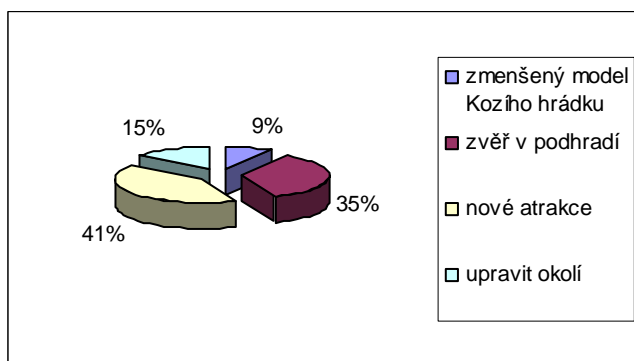
Otázka č. 9 Doporučíte návštěvu Kozího hrádku svým známým?



Zdroj: Vlastní dotazníkové šetření

Všichni dotazovaní odpověděli, že doporučí návštěvu Kozího hrádku. To znamená, že je tato lokalita ve velké oblibě a větší zájem turistů ji jen pomůže.

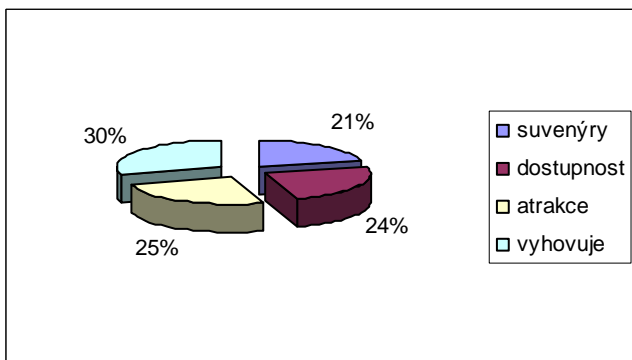
Otázka č. 10 Kdybyste mohl/a, co byste nového do expozice zahrnul/a, případně změnil/a v jejím zázemí?



Zdroj: Vlastní dotazníkové šetření

Dotazovaní by nejraději zahrnují do expozice nové atrakce určené, jak pro děti, tak pro dospělé. Na druhém místě by se turistům líbila zvěř v podhradí Kozího hrádku, například srny nebo pávy. 15 % dotazovaných by uvítalo upravit okolí, protože okolo hrádku je mnoho cest těžce průchodných a 9 % by uvítalo zmenšený model Kozího hrádku v původním stavu.

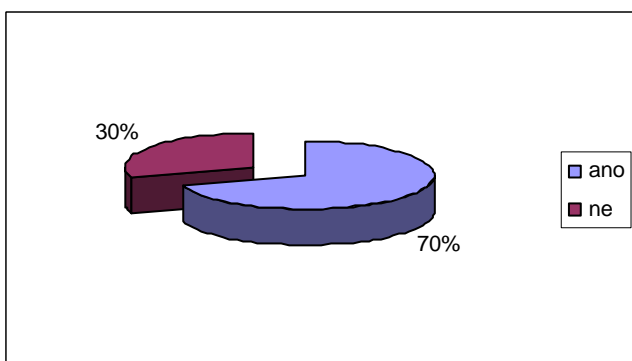
Otázka č. 11 Co postrádáte na Kozím hrádku, popř. co byste změnil/a?



Zdroj: Vlastní dotazníkové šetření

Všechny odpovědi dotazovaných jsou zastoupeny v podobné míře. Turisté nejvíce postrádají suvenýry, které by mohli zakoupit. Atrakce pro děti a dospělé a také dostupnost Kozího hrádku. 30 % dotazovaných odpovědělo, že jim lokalita vyhovuje v takovém stavu, v jakém se dnes nachází.

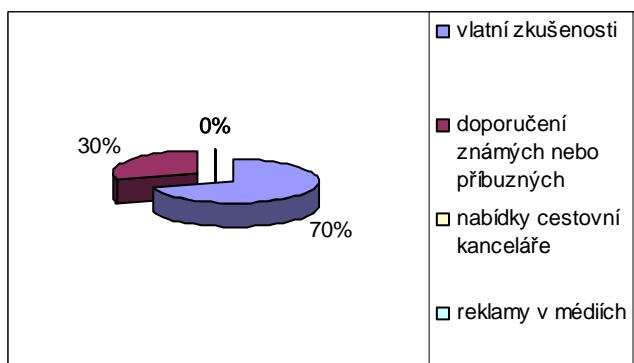
Otázka č. 12 Uvažujete navštívit i město Tábor?



Zdroj: Vlastní dotazníkové šetření

Z dotazovaných uvažuje navštívit město Tábor 70 %. 30 % město Tábor nenavštíví.

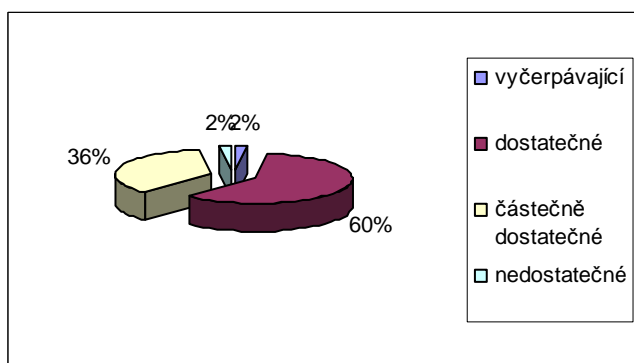
Otázka č. 13 Pro návštěvu města Tábora jste se rozhodl/a na základě:



Zdroj: Vlastní dotazníkové šetření

Více než dvě třetiny dotazovaných přijelo na Kozí hrádek na základě vlastních zkušeností a 30 % dotazovaných přijelo na doporučení známých nebo příbuzných. Nabídky cestovních kanceláří a reklam v médiích nevyužil nikdo z dotazovaných.

Otázka č. 14 Informace o Táborsku, které jste měli k dispozici byly:

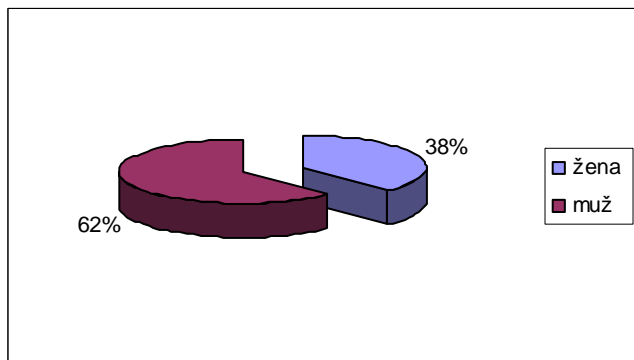


Zdroj: Vlastní dotazníkové šetření

60 % dotazovaných uvedlo, že mělo dostatečné informace o Táborsku a 30 % dotazovaných mělo částečně dostatečné informace. 2 % dotazovaných mělo informace jak vyčerpávající, tak nedostatečné.

Otázka č. 15 Osobní údaje:

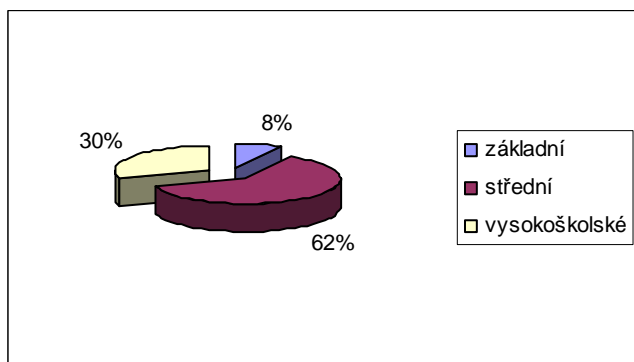
Pohlaví



Zdroj: Vlastní dotazníkové šetření

Počet dotazovaných mužů byl 62 % a žen 38 %.

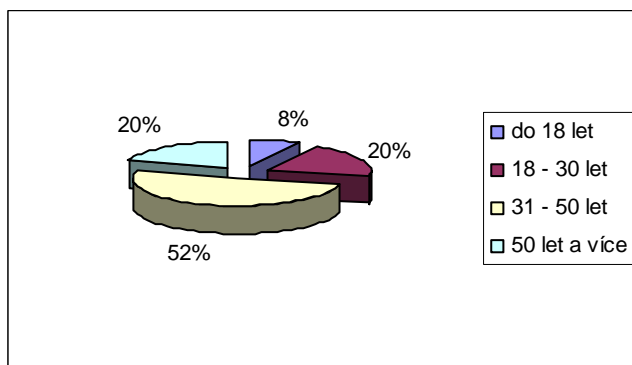
Vzdělání



Zdroj: Vlastní dotazníkové šetření

Nejvíce návštěvníků mělo středoškolské vzdělání. 30 % vysokoškolské vzdělání a 8 % základní vzdělání.

Věk



Zdroj: Vlastní dotazníkové šetření

Nejvíce dotazovaných bylo ve středním věku, tedy mezi 31 – 50 lety. Po 20 % bylo ve věku 50 let a více a 18 – 30 let. 8 % bylo ve věku do 18 let.

Příloha č. 6 Vlastní fotky z naučné stezky

Umístění úvodní tabulí trasy A a trasy B:



Vlastní zdroj



Vlastní zdroj

Umístění informačních tabulí:



Vlastní zdroj



Vlastní zdroj



Vlastní zdroj



Vlastní zdroj



Vlastní zdroj



Vlastní zdroj