

Univerzita Palackého v Olomouci
Filozofická fakulta
Katedra historie

Od daňovníka k majiteli.
Dom vo svetle genealogických súvislostí na príklade
hornoliptovského mestečka Hybe v rokoch 1784 – 1858

Dizertačná práca

Mgr. Michal Jároš

Školiteľ: Prof. Mgr. Jaroslav Miller, M.A., Ph.D.

Olomouc 2022

Prehlasujem, že som dizertačnú prácu vypracoval samostatne, len na základe uvedených prameňov a literatúry.

V Hybiach, dňa 9. júna 2022

.....

Rád by som vyslovil úprimné poďakovanie všetkým, ktorí sa svojou mierou
pričinili o vznik predkladanej dizertačnej práce, venovali svoj čas, energiu i
(nielen) finančné prostriedky, aby umožnili prístup k poznaniu.

Ďakujem rodine, priateľom, známym, školiteľovi i ďalším vysokoškolským
pedagógom, vo veľkej miere pracovníkom domácich a zahraničných štátnych i
neštátnych inštitúcií za veľkú ústretovosť a ochotu, ktorí často presahovali rámce
svojich povinností, umožnili mi dotiahnuť dlhoročný výskum do súčasnej
podoby a podieľali sa na vytvorení základu pre budúce poznanie.

Obsah

Úvod.....	7
1. Mestečko Hybe.....	13
1.1. Sídlo a osídlenie – náčrt etymológie a kartografického vnímania názvu.....	13
1.2. Mestečko vo svetle privilégií – obraz formovaný stredovekom.....	30
1.3. Úvod do života v mestečku v období od konca 18. do polovice 19. storočia	36
2. Matriky ako historický prameň.....	46
2.1. Hybské matriky v kontexte zachovania a formálneho obsahu.....	46
2.2. Dôvera na hrane viery v matrikách mestečka Hybe.....	53
2.3. Genealogické tabuľky hybských rodín od roku 1675.....	59
3. Genealogický rozbor domov ulice Betlehem.....	65
3.1. Štruktúra genealogického výskumu.....	65
3.2. Domy.....	71
3.2.1. Dom číslo popisné 2 (s dvorom, záhradou a humnom).....	71
3.2.2. Dom číslo popisné 3 (s dvorom).....	76
3.2.3. Dom číslo popisné 4/a (s dvorom) a 4/b (s dvorom).....	85
3.2.4. Dom číslo popisné 5/a (s dvorom) a 5/b (s dvorom).....	91
3.2.5. Dom číslo popisné 6/a (s dvorom) a 6/b (s dvorom).....	96
3.2.6. Dom číslo popisné 7/a (s dvorom) a 7/b (s dvorom).....	101
3.2.7. Dom číslo popisné 8 – 9 (s dvorom, záhradou a hospodárskymi budovami).....	107
3.2.8. Dom číslo popisné 10 (s dvorom, záhradou a humnom).....	113
3.2.9. Dom číslo popisné 11 (s dvorom, záhradou a humnom a sypárňou).....	117
3.2.10. Dom číslo popisné 13/a (s dvorom) a 13/b (s dvorom).....	123
3.2.11. Dom číslo popisné 14/a (s dvorom) a 14/b (s dvorom).....	127
3.2.12. Dom číslo popisné 15 (s dvorom, záhradou a sypárňou).....	131
3.2.13. Dom číslo popisné 16 (s dvorom, záhradou a sypárňou).....	134
3.2.14. Dom číslo popisné 17 (s dvorom, záhradou a humnom).....	137
3.2.15. Dom číslo popisné 18 (s dvorom a záhradou).....	139
3.2.16. Dom číslo popisné 20/a (s dvorom), 20/b (s dvorom) a 20/c (s dvorom).....	140
3.2.17. Dom číslo popisné 22 (s dvorom).....	148
3.2.18. Dom číslo popisné 23 (s dvorom a záhradou).....	149
3.2.19. Dom číslo popisné 24 (s dvorom).....	152
3.2.20. Dom číslo popisné 25 (s dvorom).....	156

3.2.21. Dom číslo popisné 26 (s dvorom, humnom a záhradou).....	162
3.2.22. Dom číslo popisné 27 (s dvorom, záhradou a humnom).....	164
3.2.23. Dom číslo popisné 28/a (s dvorom) a 28/b (s dvorom).....	170
3.2.24. Dom číslo popisné 29/a (s dvorom) a 29/b (s dvorom).....	176
3.2.25. Dom číslo popisné 30/a (s dvorom) a 30/b (s dvorom).....	184
3.2.26. Dom číslo popisné 31/a (s dvorom) a 31/b (s dvorom).....	190
3.2.27. Dom číslo popisné 32/a (s dvorom) a 32/b (s dvorom).....	198
3.2.28. Dom číslo popisné 33/a (s dvorom) a 33/b (s dvorom).....	204
3.2.29. Dom číslo popisné 34/a (s dvorom) a 34/b (s dvorom).....	209
3.2.30. Dom číslo popisné 35/a (s dvorom) a 35/b (s dvorom).....	216
3.2.31. Dom číslo popisné 36/a (s dvorom) a 36/b (s dvorom).....	219
3.2.32. Dom číslo popisné 37/a (s dvorom), 37/b (s dvorom) a 37/c (s dvorom).....	224
3.2.33. Dom číslo popisné 38/a (s dvorom) a 38/b (s dvorom).....	233
3.2.34. Dom číslo popisné 39/a (s dvorom) a 39/b (s dvorom).....	239
3.2.35. Dom číslo popisné 40/a (s dvorom) a 40/b (s dvorom).....	242
3.2.36. Dom číslo popisné 41/a (s dvorom) a 41/b.....	247
3.2.37. Dom číslo popisné 42/a (s dvorom) a 42/b (s dvorom).....	251
3.2.38. Dom číslo popisné 43/a (s dvorom) a 43/b (s dvorom).....	254
3.2.39. Dom číslo popisné 44/a (s dvorom) a 44/b (s dvorom).....	259
3.2.40. Dom číslo popisné 45/a (s dvorom) a 45/b (s dvorom).....	265
3.2.41. Dom číslo popisné 46 (s dvorom, záhradou, humnom a pivnicou).....	267
3.2.42. Dom číslo popisné 47/a (s dvorom) a 47/b (s dvorom).....	270
3.2.43. Dom číslo popisné 48/a (s dvorom) a 48/b (s dvorom).....	274
3.2.44. Dom číslo popisné 49/a (s dvorom), 49/b (s dvorom) a 49/c (s dvorom).....	277
3.2.45. Dom číslo popisné 50/a (s dvorom) a 50/b (s dvorom).....	284
3.2.46. Dom číslo popisné 51 (s dvorom a záhradou).....	289
3.2.47. Dom číslo popisné 52 (s dvorom).....	293
3.2.48. Dom číslo popisné 53 (s dvorom).....	295
3.2.49. Dom číslo popisné 54/a (s dvorom) a 54/b (s dvorom).....	299
3.2.50. Dom číslo popisné 55/a (s dvorom) a 55/b (s dvorom).....	303
3.2.51. Dom číslo popisné 56/a (s dvorom), 56/b (s dvorom) a 56/c (s dvorom).....	310
3.2.52. Dom číslo popisné 57 (s dvorom, humnom a oráčou zemou).....	315
3.2.53. Dom číslo popisné 58 (s dvorom).....	321
3.2.54. Dom číslo popisné 59/a (s dvorom), 59/b (s dvorom) a 59/c (s dvorom).....	326

3.2.55. Dom číslo popisné 106 (s dvorom a humnom).....	331
3.2.56. Dom číslo popisné 107/a a 107/b (s dvorom a humnom).....	334
3.2.57. Dom číslo popisné 108[/a] (s dvorom) a stavebný pozemok [domu číslo popisné 108/b] (s dvorom).....	339
3.2.58. Dom číslo popisné 109 (s dvorom a humnom).....	344
3.2.59. Dom číslo popisné 110/a (s dvorom) a 110/b (s dvorom).....	348
3.2.60. Dom číslo popisné 111/a (s dvorom) a 111/b (s dvorom).....	355
3.2.61. Dom číslo popisné 112 (s dvorom a humnom).....	358
3.2.62. Dom číslo popisné 113/a (s dvorom) a 113/b (s dvorom).....	362
3.2.63. Dom číslo popisné 114 (s dvorom a humnom).....	365
3.2.64. Dom číslo popisné 115 (s dvorom a humnom).....	368
3.2.65. Dom číslo popisné 117 (s dvorom).....	370
3.3. Menný register k domom.....	377
Záver.....	521
Zoznam prameňov a literatúry.....	523
Zoznam použitých skratiek.....	550
Resumé.....	551
Obrazové prílohy.....	553

Úvod

„[...] na severnom brehu Váhu pri kráľovskej ceste na Spiš sa nachádza medzi lúbeznými lesmi a slnkom zaliatymi vrškami mestečko GIBBAE, ktoré Slováci volajú Hybe, Nemci Geib.“

Matej Bel: Liptovská stolica (1735)¹

Hybe – jedno z najstarších doložených sídiel horného Liptova, kedysi mestečko s kráľovskými výsadami, dnes stredne veľká obec s ani nie 1600 obyvateľmi. V priebehu vekov sa rozrastalo, vzráhalo a zase upadalo, aby opäť – niekedy v dôsledku ničivých požiarov doslova – vstávalo z popola. Pôvodne vidiecke sídlo, ktorého korene možno tušiť hlboko v 12. storočí, v dôsledku viac i menej priaznivých podmienok svoje obyvateľstvo postupne striedalo, dopĺňalo a zase strácalo. Časom sa vyformovalo do dreveného mestečka s veľkým pravouhlým námestím pozdĺžneho tvaru s tržnicou, jatkou, ale aj murovaným kostolom z 13. storočia. Námestie sa postupne zmenšovalo zástavbou a kostol v jeho východnej časti – dnes už len v podobe sakristie nového – ostal ako jedna z najvýraznejších pamiatok na doby dávno minulé v jeho strede. Sakrálna pamiatka od čias vzniku ako centrum náboženského života združovala obyvateľov zo všetkých okolitých domov. Ako pamätník odkazuje na generácie obyvateľov, ktorých mená zväčša bez ďalšej zmienky odišli spolu s nimi. Ich odkazom je zase okolitá krajina, v ktorej žili a ktorú menili, ale i konkrétne miesta, kde stávali ich obydlia. Domy vstávali a opäť podliehali zničeniu, aby boli znova postavené často na rovnakom grunte. Architektúra sa zmenila, niektoré stavebné pozemky sa rozdelili, iné sa zlúčili, ale množstvo domov stojí na svojom pôvodnom mieste dodnes.

Okrem stredovekých listín s najstaršími zmienkami sa v priebehu 16. storočia začínajú objavovať ojedinelé informácie o obyvateľoch, ich domoch a urbárskych usadlostiach v ďalších dokumentoch (nielen) archívu vtedajšieho mestečka. Mestská kniha (tzv. „protokol“) Hýb obsahuje zápis zo 6. februára 1521, podľa ktorého Imrich (Emericus) Niko za 25 florénov nadobúda od svojho brata Prokopa polovicu domu.²

Otázka osídlenia je v rôznych formách témou stále aktuálnou, a to nielen na poli domácej histórie. Ide do určitej miery o otázku identity obyvateľstva. Bádatelia pristupujú k témam v závislosti od prameňov, ktoré majú k dispozícii a od cieľov, ktoré sledujú. V určitej fáze výskumu možno pristúpiť k štúdiám slúžiacim ako inšpiračné zdroje spracovania témy a následne i ďalšieho

¹ Z pôvodného latinského vydania preložil Mgr. Jozef Kordoš, PhD. BEL, Matej: *Liptovská stolica*. Čadca 2014, s. 203.

² MV SR, ŠA ZA, BY, p. A LM, fond: Mestečko Hybe (1265–1870) (1889), K 1, inv. č. 23, Mestský protokol (Protokoll) (1521–1850), s. 1.

porovnávaní. V prípade mestečka Hybe sa ukázalo, že chýba základný výskum, ktorý by umožnil zasadenie práce do širšieho kontextu interdisciplinárnych vzťahov, ale i štúdií podobného zamerania. Veľmi skoro sa ukázalo, že nie je možné bez ďalšieho skúmania pracovať s menami zo zachovaných (prevažne daňových) súpisov ako s predstaviteľmi jednej rodiny, aj keď ich poradie v súpise naznačovalo opak. Absencia číslovania domov do polovice 19. storočia a mená ľudí, ktorí sa v matrikách pri narodeniach a úmrtiach prakticky nevyskytovali, odviekli pozornosť práce od štruktúry osídlenia, daňových povinností, majetkových vzťahov či hlbšieho antropologického bádania smerom ku genealógii.

Základným prameňom, na ktorom pôvodne malo stáť jadro genealogického výskumu z prostredia evanjelických rodín v Hybiach, bola kniha rodokmeňov známa tiež ako Rodinná kronika. Toto rukopisné dielko z prelomu 19. a 20. storočia sa ako pomôcka pre kňazov pokúsilo prostredníctvom výpisov zmapovať všetky páry a ich deti z krstných a sobášnych matrik od roku 1731. Od druhej polovice 19. storočia bolo čoraz častejšie dopĺňané o dáta úmrtia.³ Zdroj užitočný pre genealógiu mladšieho obdobia sa ukázal byť pre prvé storočie existencie matričných záznamov ako hodnoverný prameň nepoužiteľný. Skúšobné hľadania a ich následné porovnávanie s výsledkami bádania v matrikách svedčili o nie vždy dostatočnom vyhodnotení spájania prezývok či súbežných priezvisk autorom pomôcky. Tento jav si v kombinácii s nesprávne prepísaným priezviskom z 18. storočia – berúc do úvahy, že tieto nedostatky vyplynuli komparáciou už pri náhodnom výbere – vyžiadali odklon k prameňom matričného charakteru ako primárnemu a jedinému zdroju, ktorému bolo možné dôverovať. Bližšie oboznámenie sa s matrikami – či už evanjelickými alebo rímskokatolíckymi – následne rozhodlo o konečnom smerovaní výskumu definitívne. Genealogické bádanie v kombinácii s umiestnením daňovníka alebo majiteľa k domu sa tak za príspevia mnohých ďalších prameňov stali základnou líniou predkladanej práce. Tá si vzala za cieľ predstaviť históriu domu alebo domov postupne stojacich na jednom domovom grunte z pohľadu rodinných vzťahov potvrdeného daňovníka domu.

Predkladaná štúdia sa nesie v znamení takpovediac „podpovrchového vnímania“, pretože veci sa po preskúmaní vo výsledku často ukázali byť inými, než sa javili na prvý pohľad. Odráža sa to v úvodnej časti venovanej kartografii, listinám, štatistickým dátam, ale i matričnému bádaniu, jadro práce z toho nevynímajúc. V rovnakom duchu sa nesie i samotný názov „Od daňovníka k majiteľovi“, ktorý sa na prvý pohľad môže javiť predovšetkým ako narážka na poddanský vzťah daňovníka voči zemepánovi. Na druhej strane tu však ide skutočne o daňovníka, ktorý nemusel byť vlastníkom. Nie však preto, že nemohol. Ako je uvedené v jednej z úvodných kapitol, urbár panstva Liptovský Hrádok zo 17. storočia hybským mešťanom dovoľoval svoj dom kedykoľvek predať a

³ CZ ECAV Hybe, Hybe, nesign. Rodinná kronika.

mestečko slobodne opustiť.⁴ Forma vlastníctva domu je teda do istej miery porovnateľná s porevolučným obdobím druhej polovice 19. storočia. Dane sa platili i naďalej a predaje a kúpy sa slobodne uskutočňovali. Vlastník domu – pretože týmto termínom ho označujú i dobové dokumenty – je pred rokom 1858 preukázateľný len z pridružených prameňov, akými sú rôzne kúpno-predajné zmluvy, „priateľské pokonania“ či testamenty. Práca si kladie za cieľ oboznámiť čitateľa s touto skupinou obyvateľstva od chvíle, kedy je možné identifikovať domy jednotlivých daňovníkov, až do vzniku pozemkovej knihy mestečka v roku 1858, ktorá už uvádza meno právoplatného majiteľa. K tomuto účelu bola vybratá jedna zo štyroch hlavných ulíc (v širšom vnímaní štvrtí) mestečka s biblickým názvom Betlehem.

Napohľad čiastková štúdia genealogického skúmania domov mestečka sleduje však aj iné ciele, než len prevedenie základného výskumu ako prípravy pre ďalšie bádanie. Genealógia ako pomocná veda historická vstupuje do histórie domu spôsobom komplexného výskumu predstaveného v časti venovanej matrikám. Špecifický prístup k téme si vyžiadali pramene a ich poznanie si následne vyžiadalo aj špecifické spracovanie. Práca má slúžiť ako sonda do genealogického skúmania ako takého. Má za cieľ na konkrétnych príkladoch hybských matrik poukázať na menej známe aspekty genealogického bádania, verejnosti prezentovať matriku ako prameň zbavený tajomstiev, ktorý si zaslúži pozornosť.

Použitie cirkevné a štátne matriky alebo ich druhopisy – sčasti zdigitalizované – pochádzajú zo slovenských štátnych archívov v Banskej Bystrici, Bratislave, Košiciach, Nitre, Prešove a jeho špecializovaného pracoviska Spišského archívu v Levoči, archívu v Žiline so sídlom v Bytči a jeho pracovisku v Liptovskom Mikuláši. Ďalej pochádzajú zo súkromných archívov evanjelických cirkevných zborov a. v. v Liptovskom Mikuláši a v Hybiach, tiež rímskokatolíckej farnosti v Hybiach. Využitie boli matriky Státného oblastného archívu v Prahe. Zahraničné matriky pochádzajú z maďarských zbierok Archívu hlavného mesta Budapešti (Budapest Főváros Levéltára), štátneho Maďarského národného archívu (Magyar Nemzeti Levéltár Országos Levéltára) v Budapešti a Archívu Jasovsko-veľkokumánsko-solnočkej župy v Solnoku (Jász-Nagykun-Szolnok Megyei Levéltára), rakúskych zbierok Viedenského mestského a krajinského archívu (Wiener Stadt- und Landesarchiv) a Vojenského archívu vo Viedni (Kriegsarchiv). Sú medzi nimi matriky evanjelické a. v., matriky reformovaných, rímskokatolícke, vojenské i židovské. Pôvod konkrétnych matričných kníh i ďalších prameňov, z ktorých sú vytvorené „Genealogické tabuľky hybských rodín od roku 1675“, objasňuje príslušná kapitola venovaná dokumentu.

⁴ MNL OL, HL, C 59, Departamentum urbariale. Urbarium Maria Theresianum 1767, Urbarium Oppidi Hibbe Co[m]it[at]us Lyptov[iensis] (1770 – 1772). Dostupné z: <<https://archives.hungaricana.hu/en/urberi/lipto-hibbe/>> [cit. 31. 5. 2022].

Pre väčšiu prehľadnosť sú pramene kartografického charakteru vo forme vydaných máp spolu s ich európskymi a americkými zdrojmi podrobnejšie rozpísané priamo v úvodnej kapitole, ktorej sa týkajú. U miest pôvodu ide o Národní technické muzeum v Prahe, Moravskú zemskú knihovnu v Brne, Prírodovedeckú fakultu Karlovej univerzity v Prahe, Národnú knižnicu vo Varšave (Biblioteka Narodowa), štátny Maďarský národný archív v Budapešti (Magyar Nemzeti Levéltár Országos Levéltára), Archív Tolnianskej župy v Szekszárde (Tolna Megyei Levéltára), Archív Sabolčsko-satmársko-berežskej župy v Níredháze (Szabolcs-Szatmár-Bereg Megyei Levéltára), Štátnu Széchényiho knižnicu v Budapešti (Országos Széchényi Könyvtár), Vojenský historický ústav a múzeum v Budapešti (A Honvédelmi Minisztérium Hadtörténeti Intézet és Múzeum), Univerzitnú knižnicu v Berne vo Švajčiarsku (Universitätsbibliothek Bern), Univerzitnú knižnicu v Regensburgu v Spolkovej republike Nemecko (Universitätsbibliothek Regensburg), Francúzsku národnú knižnicu v Paríži (Bibliothèque nationale de France), obchod so starožitnými mapami Barryho Lawrencea Rudermana v San Diegu v Kalifornii v Spojených štátoch amerických (Barry Lawrence Ruderman Antique Maps Inc.) a zbierku Davida Rumseyho na univerzite v americkom Stanforde (David Rumsey Historical Map Collection).

Štátny archív v Žiline so sídlom v Bytči je okrem spomenutého aj zdrojom portálnych súpisov, výkazov domov, súpisu donačných listín z rokov 1230 – 1391, rôznych zmlúv v kombinácii s testamentom (fondy Župa Liptovská I. a Liptovská župa II.), či polohovej mapy hybského chotára od Ľudovíta Langeho z roku 1867 (fond Krajský súd v Ružomberku). Pracovisko rovnakého archívu so sídlom v Liptovskom Mikuláši okrem matrik pre prácu poskytlo dva vhodné fondy – Okresný súd v Liptovskom Hrádku a Mestečko Hybe. Z prvého pochádza polohová mapa hybského chotára z roku 1859. Druhý fond je zdrojom stredovekých listín, mestských kníh (protokolov), písomností pozemnoknižného charakteru, daňových súpisov, súpisov pohorelcov, testamentov, zmlúv a ďalšieho pramenného materiálu.

Zo súkromného archívu cirkevného zboru Evanjelickej cirkvi a. v. na Slovensku Hybe pochádzajú spomínaná Rodinná kronika a súpis duší (1813 – 1814). Rímskokatolícka farnosť uchováva matriky, súpis duší ((1796) 1826 – 1832), záznam z kanonickej vizitácie (1795) a odovzdávací protokol kostolov farnosti. Ďalšie pramene z týchto archívov boli použité pri tvorbe dokumentu „Genealogické tabuľky hybských rodín od roku 1675“ a sú špecifikované v príslušnej kapitole.

Zo zbierok Slovenského národného múzea v Martine pochádza životopisnými dátami doplnená zápisnica stromovej záhrady písaná od roku 1849 evanjelickým a. v. učiteľom a ovocinárom Ľudovítom Samuelom Orphanidesom v Hybiach.

Zo štátneho Maďarského národného archívu v Budapešti (Magyar Nemzeti Levéltár

Országos Leveltára) pochádzajú okrem máp a plánov, stredovekej listiny Karola I. Róberta z Anjou (1340) i súpisy port a daní od začiatku 18. do prvej polovice 19. storočia vrátane Tereziánskeho urbáru z roku 1767. Knížnica Maďarskej akadémie vied v Budapešti k štúdiu poskytla stredovekú listinu Ondreja III. z roku 1297.

V práci nechýba ani využitie písomných a obrazových prameňov z archívov súkromných osôb vrátane prameňov hmotných v podobe drevených trémov. Z podstatnej časti (v niektorých prípadoch bývalých) stropných trémov, ktoré sa podarilo zdokumentovať v rokoch 2016 – 2022, bolo pre skúmané časové rozmedzie tejto práce vhodných len niekoľko.

Z tlačených prameňov možno spomenúť predovšetkým schematizmy Spišskej diecézy na roky 1811 – 1860 či rôzne štatistické diela topografického a geografického charakteru do roku 1859.

Literatúra má vzhľadom k zameraniu práce odkázanému na rozbor konkrétnych prameňov skôr výberový charakter, než by vyčerpávala všetky dostupné informácie a zdroje k pridruženým témam. Odráža sa to predovšetkým v časti úvodných kapitol, ktoré majú za úlohu čitateľovi predstaviť obraz mestečka v jeho základných rysoch, polemiku načrtnúť len do tej miery, do akej je potrebná k porozumeniu. Ďalšia časť literatúry slúži zväčša na doplnenie či podopretie faktov týkajúcich sa historických súvislostí alebo konkrétnych osobností, o ktorých sa píše v jednotlivých kapitolách.

Práca rámcovaná úvodom a záverom je rozdelená do troch väčších celkov, ktoré sa delia na ďalšie tri. Prvá časť s názvom „Mestečko Hybe“ slúži na uvedenie do problematiky miesta, ktorého sa týka jadro výskumu. Oboznamuje s počiatkami osídlenia, dotýka sa stredovekých privilégií, ktoré podmienili rast mestečka a v neposlednom rade načrtáva spoločenské, hospodárske a cirkevné pomery pre študované obdobie od konca 18. storočia. Do istej miery ide o náčrt výskumu pôvodne plánovaného zamerania práce, ktorý okrem iného veľmi zbežne upozorňuje na spoľahlivosť či nespoľahlivosť prameňov viažucich sa k danej problematike. Zároveň slúži ako predobraz hlavnému výskumu v zmysle sociálneho rozvrstvenia obyvateľstva, ktoré sa v mestečku vzhľadom k ponúkaným možnostiam a výhodám zdržiavalo i v neskoršom období.

Druhý oddiel práce sa týka už spomenutého matričného výskumu. Sondou do cirkevných matrik sú matriky evanjelickej a. v. a rímskokatolíckej farnosti. V prvom rade ide o sledovanie stavu ich zachovania a od toho sa odvíjajúcej formálnej stránky. Dôležitou časťou je rozbor spoľahlivosti matrik, ktorého výsledky sa však principiálne vzťahujú na matriku ako typ prameňa bez ohľadu na to, kde je uložený a v akom jazyku je vedený. Predstavuje sondu, ktorá ilustruje prístup zapisovateľov v určitej dobe a v geografickom priestore, ktorého rozsah určí len ďalšie

porovnávanie. Hybské farnosti totižto nie sú jediným miestom, kde v tomto období dochádzalo k nepresnostiam a omylom vo vedení matričnej agendy. Na konci oddielu je predstavený prameň s názvom „Genealogické tabuľky hybských rodín od roku 1675“, ktorý vznikol ako zástupný dokument pre citácie súvisiace s matričným výskumom. Nebolo reálne odkázať pri každom prehľade genealogických vzťahov rodiny daňovníka na konkrétnu stranu a poradové číslo v matrike, na všetky podporné dokumenty z archívu mestečka Hybe alebo iných prameňov či literatúry, ktoré sa k daným zápisom vzťahujú. Táto časť obsahuje zoznam prameňov (nie literatúry), ktoré boli v dokumente využité. Časť z nich je dostupná v digitálnej podobe, časť len v konkrétnych archívoch na mikrofilmoch alebo vo fyzickej podobe.

Hlavná časť práce, ktorá je zároveň najobsažnejšia, sa týka už samotného jadra výskumu prevedeného na obydliach a obyvateľoch historickej ulice Betlehem. Vstupná kapitola oboznamuje so zvoleným prístupom a komplexne vysvetľuje štruktúru kapitol, ktorým predchádza. Tie následne v genealogických súvislostiach rozoberajú históriu jednotlivých domov na pozadí zachovaných (prevažne) daňových súpisov, testamentov a dobových zmlúv, výnimočne i izbových trámov s menom stavebníka. Oddiel uzatvára menný register, ktorý obsahuje mená a všetky zistené dáta vrátane priezvisk a prezývok v tejto časti spomenutých osôb, okrem detí, ktoré sa vyskytli len v genealogickom prehľade.

Záver je stručným zosumarizovaním získaných poznatkov s upriamením pozornosti na ich výsledný potenciál s predpokladom ďalšieho využitia v rôznych oblastiach (nielen) historického bádania. Nasleduje zoznam prameňov a literatúry, pričom pri dokumente s názvom „Genealogické tabuľky hybských rodín od roku 1675“ je v súvislosti so zdrojmi odkázané na príslušnú kapitolu, v ktorej sú tieto zdroje uvedené.

Prílohy práce obsahujú vybrané mapové znázornenia mestečka Hybe od 18. do druhej polovice 19. storočia, dobové i súčasné vyobrazenia domov historickej ulice Betlehem, náčrt štruktúry historického usporiadania domov a hospodárskych stavieb v Hybiach, tiež niekoľko ukážok z prameňov písomného charakteru.

Citácie z prameňov a literatúry – až na výnimku pri parafrázach – sú v plnej miere využívané v transliterovanej podobe. U niektorých slov v prameňoch bolo problematické jednoznačne určiť ich odlišenie od predložky. Z tohto dôvodu – a tiež z hľadiska lepšej čitateľnosti – bolo pristúpené k ich oddeľovaniu vo všetkých prípadoch. Pri citovaných dielach sa autoritná podoba mena využíva pri autoroch a vydavateľoch máp.

1. Mestečko Hybe

1.1. Sídlo a osídlenie – náčrt etymológie a kartografického vnímania názvu

Počiatky osídlenia v údolí potoka Hybice pod tatranským Kriváňom sú zahalené tajomstvom. Náznaky a stopy po ľudských obydlíach dokumentujú ojedinelé nálezy, či už náhodné alebo v podobe výsledkov čiastkových archeologických výskumov. Tie naznačujú prítomnosť pôvodného osídlenia aj na iných miestach, než len v centre súčasnej obce. Za jeden z najstarších dokladov existencie obchodnej cesty možno považovať ústnou tradíciou doložený nález mincí z 3. storočia v chotárnej časti vrchu Ziert medzi Východnou a Hybami. Na prelome 20. a 30. rokov 20. storočia ju dodatočne zaznamenal hybský kronikár Ondrej Chrobák:⁵

„Za pamäti žijúcich ešte ľudí, chlapci, ktorí pásli statok v hone „Ziert,“ vyhrebli hrniec, asi dva litrový, so starými peniazmi, ktoré boli razené z väča za panovníka rímskeho cisára „Deciusa“ ináč Decius Gajus Messius Quintus Trajanus,⁶ ktorý panoval v r. 249 – 251 po Kristu Pánu.“⁷

S istotou však možno o prítomnosti osídlenia hovoriť až v období po Veľkej Morave, kde nahrádza chýbajúci archeologický výskum názvoslovie. Pôvod Hýb sa v tejto súvislosti zvykne odvodzovať od zachovaného tvaru Gyba. Podľa doterajších zistení súvisiacich s vývojom reči malo pred rokom 1200 v slovenčine dôjsť k zmene hlásky g na h. A o tieto znalosti sa opierajú aj úvahy o staroslovenskom prapôvode a starobylosti pomenovania. Predpokladá sa, že nemeckí kolonisti, ktorí prišli na susedný Spiš približne v polovici 12. storočia, do svojej reči prevzali názov Hýb – vo forme Gyba, Gybe, Geib – práve z jeho pôvodnej podoby s písmenom G na začiatku.⁸

O samotnom význame slova bolo vyslovených viacero teórií. Pre ich početnosť a celkovú rozdielnosť výkladov, ktoré nemajú v prameňoch dostatočnú oporu, možno uviesť niekoľko z nich skôr na ukážku. Etymologické úvahy sa v súvislosti s charakterom vodného toku Hybica napríklad uberajú smerom odvodzovania názvu od staroslovanského prídavného alebo podstatného mena

⁵ Ondrej Chrobák (1871 Hybe–1935 Hybe) – krajčírsky majster v Hybiach, národovec, publicista a prekladateľ, cirkevný, kultúrno-osvetový pracovník. Pozri tiež: ŽIŠKA, Stanislav: *Hybe. Kultúrne dianie v rokoch 1918–1939*. Poprad 2004, s. 48. ŽIŠKA, Stanislav: *Hybe. Pohltí časom. Zo životných osudov rodákov 19. storočia*. Ružomberok 2022, s. 99–102.

⁶ Gaius Messius Quintus Traianus Decius (cca 201 Budalia; dnes Martinci; Srbsko–251 Abrittus; Bulharsko) – rímsky cisár v r. 249–251; známy náboženskou reformou o povinných obetách tradičným bohom a vojnami s Gótmami, v ktorých aj zahynul.

⁷ AA, *Pamätná kniha obce Hybbe (1927–1940)*, kópia, s. 4.

⁸ BEŇKO, Ján: *Osídlenie severného Slovenska*. Košice 1985, s. 97.

gybij, gybkij, gybaja, gybá – gybica, a to vo význame hybký, vrtkavý alebo nestály.⁹ Ale existuje tiež domnienka, ktorá popri možnej súvislosti s ohybom (cesty, Kriváňa) či gótskym slovom „giba“ značiacim vrchol za najviac pravdepodobné považuje ododenie od staroslovanského slova „gibel“ – záhuba. Vychádza z častého označovania nebezpečných priesmykov výstražnými názvami ako je Gibel pri Spišskej Starej Vsi.¹⁰ Jestvujú mnohé ďalšie zdôvodnenia. Nie je však cieľom oboznámiť so všetkými dosiaľ vyslovenými teóriami a už vôbec nie vybrať z nich tú, ktorá sa má skutočnej etymológii názvu pripodobniť čo najviac. Ich zhrnutie a porovnanie si vyžaduje priestor samostatnej štúdie, nehovoriac o tom, že pri súčasnom stave poznania prameňov je namieste otázka, nakoľko sa výsledok môže priblížiť pravde.

K existencii sídla samotného sídla je z najstarších písomných prameňov dosiaľ známe len jeho nepriame označenie. V prepise z roku 1283 sa zachovalo znenie pôvodnej donačnej listiny z roku 1230 z proveniencie uhorského kráľa Ondreja II., ktorou daruje Beuchovi, Hauchovi a Polkovi pustú, prázdnu, slobodnú či neobsadenú zem na území Liptova, ktorá kedysi patrila k územiu sídla zvaného Mogiorfolu¹¹ – „[...] *quandam t[er]ram vacante[m] i[n] t[er]ritorio de Lýptou sita[m], que quondam t[er]ra fue[r]at uille que uulgo Mogio[r]folu uocabat[ur] [...]*.“¹² Že ide o územie, ktoré sa týkalo Hýb, preukazuje neskoršia donácia z roku 1239, ktorá je podrobnejšie predstavená v nasledujúcej kapitole. Formulácia „*terram vacantem*“ môže byť vzhľadom k preukázanej starobylosti názvu chápaná buď ako oblasť vyľudnená len dočasne,¹³ alebo – ako sa zvykne rozumieť častejšie – ako územie viacerých osád, ktoré v tom čase nemalo feudálneho majiteľa,¹⁴ podliehalo iba kráľovi.

Z hľadiska výskytu názvu Hýb – či už ako obce alebo mestečka – v listinných prameňoch čo-to prezrádza nasledujúca kapitola. Výskum, ktorý kráľovské privilégia udelené Hybiam neumožňujú, možno v súvislosti so zemanmi zo Žehry do budúcnosti viesť i málo prebádaným smerom k priamo súvisiacim sídelným pomenovaniám Malé Hybe alebo tiež Nové Hybe a Veľké

⁹ RATKOŠ, Peter: *Z dejín mestečka*. In: MRLIAN, Ondrej, a kol.: Hybe včera a dnes. Banská Bystrica 1967, s. 9.

¹⁰ AA, ŠMÁLIK, Štefan: *Hybe po cirkevnej stránke*, strojopis, kópia, s. 2.

¹¹ Mogiorfolu – tiež Mogorfolu či Magorfolu, pod týmto názvom sa zvykne rozumieť dnešná Uhorská Ves (maď. Magyarfalu). V súčasnosti je málo historikov, ktorí by sa prikláňali k iným riešeniam. Za jeden z dôkazov sa pritom považuje výskyt názvu v českom preklade latinskej listiny z roku 1480, ktorý bol vyhotovený v polovici 16. storočia. VARSÍK, Branislav: *Z osídlenia západného a stredného Slovenska v stredoveku*. Bratislava 1984, s. 163.

¹² MNL OL, Budapest, DL, č. 65252. Dostupné z: <<https://archives.hungaricana.hu/en/charters/2709/>> [cit. 31. 5. 2022].

¹³ Napr. B. Varsík sa priklonil k názoru, že v tom čase išlo naozaj o prázdnu, neobývanú zem, ktorá bola ešte v nedávnej dobe obývaná a v rokoch 1230–1239 došlo k jej opätovnému zaľudneniu. Pri teórii znovuosídlenia sa opiera aj o zachovanie písmena „G“ v pomenovaní Hýb u spišských Nemcov s prihliadnutím na to, že donácia obsahovala oslobodenie od trhových poplatkov, čo svedčí o tom, že sa tam trhy v minulosti už zvykli konať. VARSÍK, Branislav: *Z osídlenia západného a stredného Slovenska v stredoveku*. Bratislava 1984, s. 211–212.

¹⁴ BEŇKO, Ján: *Osídlenie severného Slovenska*. Košice 1985, s. 97. J. Beňko zároveň odkazuje na štúdie Daniela Rapanta (O starý Liptov. Bratislava 7, 1933, s. 521–522) a Václava Šmilauera (Osídlení a nářečí Liptova, Bratislava 7, 1933, s. 511–514).

Hybe.¹⁵ Nemenej dôležitým, ale určite rovnako zaujímavým predmetom skúmania, sú pramene kartografického charakteru. Okrem najstaršej známej Lazarovej mapy s vyobrazením Liptova, kde sa po prvý raz vyskytli i Hybe, nebýva zvykom venovať tomuto druhu historického prameňa širšiu pozornosť. Popri početných rukopisných prameňoch, ktoré sú zdrojom „živých“ tvarov písania, vzbudzujú len malý záujem. Ako sa ukazuje, mestečko ležiace na obchodnej ceste vedúcej do Spiša bolo dostatočne zaujímavé na to, aby sa pravidelne vyskytovalo na väčšine európskych máp s vyobrazením Uhorska. Prispela k tomu nepochybne nielen poloha, ale i početné privilégia či skutočnosť, že už v roku 1558 ležalo na hlavnej poštovej trase ako jedna z jej staníc.¹⁶ Mestečko Hybe nebolo dostatočne bezvýznamné, aby sa nespomenulo, ale ani dostatočne významné, aby bolo vždy umiestnené správne, či dokonca pod správnym názvom. A to z neho činí zaujímavý objekt pre výskum v tomto smere.

Nasledujúci prehľad je náhľadom do výskytu pomenovaní kráľovského, resp. v tom období už poddanského, mestečka s platnými kráľovskými privilégiami na listoch známych i menej známych máp a atlasov od prvej polovice 16. storočia do začiatku druhej polovice 19. storočia. Ide o sondu, ktorá si nenárokujú na úplnosť, ale napriek tomu prináša výsledky. Aj táto téma by si zaslúžila samostatnú štúdiu s prihliadnutím na miesto a okolnosti vydávania jednotlivých máp či atlasov. Z predkladanej tabuľky sa čitateľ nedozvie, na ktorej mape jej zhotoviteľ či vydavateľ mestečko umiestnil do Poľska alebo do veľmi nepravdepodobnej konštelácie voči ostatným sídlam. Na tomto mieste však prehľad prinesie možnosť vytvoriť si aspoň približný obraz o jeho postavení v známejších i menej známych mapách. Pre porovnanie sú zaradené i ukážky názvov zo samostatných vyobrazení Liptovskej stolice. Okrem zaužívaných názvov ako Hybe, Hyby, Hibbe alebo Geib tak možno v priebehu viac než troch storočí nájsť rovnaké mestečko označené ako Hywa, Hiua, Hippen, Peywa, Reywa či Aiba, ale aj pod ďalšími pomenovaniami. Zaujímavý je tvar Stibe, pri ktorom ťažko rozlíšiť, kedy pod ním bola myslená obec Štrba a kedy mestečko samotné. Ale určite sa pod týmto názvom vyskytlo. V roku 1664 sa možno stretnúť popri názve Hywa súbežne i s označením iného miesta Peywa, ktoré na iných mapách preukázateľne zastupovalo Hybe. Ide o druh prameňa, ktorý na rozdiel od rukopisných prameňov s mestečkom priamo súvisiacich realitu nezachytával, ale ju svojím spôsobom vytváral, aj keď na skutočnom živote mestečka a jeho okolí to výraznejšie stopy nezanechalo.

Uvedené mapy, ktoré prezentujú názov mestečka celkovo v 124 záznamoch, pochádzajú zo

¹⁵ K tejto problematike viac: MV SR, ŠA ZA, BY, p. A LM, fond: Mestečko Hybe (1265–1870) (1889), K 13, inv. č. 97, spis. č. 288/VIII., Odpis listiny nachádzajúci sa v archíve Spišskej Kapituly, ktorá určuje chotár mestečka Hybe z 5. 9. 1518 (cca 1799). MAJLÁTH, Béla: *Családtörténeti tanulmányok 1526. évig*. Turul A Magyar Heraldikai és Genealógiai Társaság Közlönyes, roč. 1891, s. 28. MAJLÁTH, Béla: *Liptómegeyi törzsökös családok 1526. évig*. Turul A Magyar Heraldikai és Genealógiai Társaság Közlönyes, roč. 1890, s. 20, 58.

¹⁶ VÍTEK, Peter: *Dejiny pošty v Liptove*. In: Archívny almanach, roč. 2, 2019, s. 65.

zbierok Národního technického muzea v Prahe,¹⁷ Moravskej zemskej knihovny v Brne,¹⁸ Přírodovedeckej fakulty Karlovej univerzity v Prahe,¹⁹ Národnej knižnice vo Varšave (Biblioteka Narodowa),²⁰ štátneho Maďarského národného archívu v Budapešti (Magyar Nemzeti Levéltár Országos Levéltára),²¹ Archívu Tolnianskej župy v Szekszárde (Tolna Megyei Levéltára),²² Archívu Sabolčsko-satmársko-berežskej župy v Níredháze (Szabolcs-Szatmár-Bereg Megyei Levéltára),²³ Štátnej Széchényiho knižnice v Budapešti (Országos Széchényi Könyvtár),²⁴ Vojenského historického ústavu a múzea v Budapešti (A Honvédelmi Minisztérium Hadtörténeti Intézet és

¹⁷ SEUTTER, Matthäus: *Novissima et accuratissima Hungariae cum circumjacentibus Regnis et Principatibus in mappa Geographica Designatio [...]*. Aug[usta] Vind[elicorum] [1728]. SCHEDA, Joseph von: *General-Karte von Europa in 25 Blättern*. Bl. XIII. Wien 1845–1847. Dostupné z: <<https://chartae-antiquae.cz>> [cit. 31. 5. 2022].

¹⁸ BLAEU, Joan: *Hvngaria Regnum*. [Amsterdami 1651–1670]. BRIFFAUT, Stephan: *Theatre de la Guerre en Hongrie, Bosnie, Servie, et Tartarie Crimee [...]*. [Vienne] 1738. COLLOREDO, Fabius Antonius de: *Parvus Atlas Hungariae Sive Geographica Hungariae in 40. Tabellas Divisae Descriptio [...]*. [Viennae] 1689. CORONELLI, Vincenzo Maria: *Corso del Danubio da Vienna Sin' à Nicopoli, e Paési Adiacenti [...]*. [Venetia cca 1705–1720; recte: 1690?]. DANCKERTS, Cornelis: *Danubivs Fluvius Europae Maximus, A Fontibvs Ad Ostia Cum omnibus Flumnibus ab utroque latere in illum defluentibus*. Amstelodami 1647. DELISLE, Guillaume: *Carte de la Hongrie et des Pays qui en dependoient autrefois [...]*. A Paris 1703. DELISLE, Guillaume: *Carte particuliere de la Hongrie de la Transilvanie de la Croatie et de la Sclavonie [...]*. Paris 1717. HAUPT, Gottfried Jacob: *Danubii Fluminis Pars Media in qua Hungaria, Sclavonia, Bosnia, Croatia, Dalmatia et Servia cum vicinis aliis Regionib[us]*. Aug[usta] Vind[elicorum] [cca 1709–1750]. LIDL, Johann Jakob: *Accurate Landkarte die Königreiche Ober- und Nieder-Hungarn [...]* vorstellend. Wienn [cca 1735–1750]. LOTTER, Tobias Conrad: *Carte Geographique du Theatre de la Guerre en General representant le Royaume de Hongarie [...]*. Augsburg 1771. NICOLAI, Georg David Christoph: *Mappa Comitatus Liptoviensis Accuratione Astronomico Geometrice Concinnata*. [Wien 1736]. OTTENS, Josua: *Novissima Tabula Regni Hungariae et Regionum quondam ei unitarum [...]*. Amstelodamensi [cca 1725–1750]. PFANN, Wilhelm: *Neüe und richtige abbildung deß gantzen Königreichs Ungern sampt denen daran stossenden Ländern*. Nürnberg 1664. PROBST, Johann Michael: *Theatrum Belli Russo-Turcici [...]*. [s. n.] 1771. REINER, Joannes Alexander: *Regni Hvngariae Superioris, et maximae partis Inferioris, Austriae, et Moraviae, cum confinijis Silesiae, Poloniae, et Transilvaniae novissima, et accuratissima Descriptio*. Viennae 1682. ROSSI, Giovanni Giacomo de: *Il Regno d'Vngaria Transilvania, Schiavonia, Bosnia, Croatia, Dalmatia [...]*. Roma 1683. SAINTE-HÉLÈNE, Placide: *Le Royaume de Hongrie [...]*. A Paris 1691. SANSON, Guillaume: *Theatre de la Guerre en Hongarie Transilvanie &c [...]*. Amsterdam [cca 1680–1740]. SENEX, John: *Hungary Corrected from the Observations Communicated to the Royal Society at London and the Royal Academy et Paris*. [London cca 1701–1740]. STIER, Martin: *Vermehrte und Verbesserte Landkarten des Königreichs Ungarn und deren andern angrenzenden Königreichen, Fürstenthumen und Landschafften [...]*. [Nürnberg 1684]. VISSCHER, Nicolaes: *Exactissima Tabula, qua tam Danubii Fluvii Pars Media ab Urbe Lentiae, ad Bydenam Urbem, et minores in eum enfluentes Fluvii, quam Regiones adjacentes [...]* confinia. Amst[erodalmi] [cca 1677–1689]. WEIGEL, Christoph: *Hvngaria cvm adiacentibus Provinciis nova et accuratiori forma exhibetur [...]*. Norim[bergae] [cca 1701–1725]. Dostupné z: <<https://mapy.mzk.cz>> [cit. 31. 5. 2022].

¹⁹ *Comitat-Liptau (Liptó vármegye)*. [s. n. 1840–1870]. *Comitat-Liptau (Liptó vármegye)*. [s. n. 1850–1870]. *Comitat-Liptau*. [s. n. 1855–1880]. KIPFERLING, Karl Joseph: *Nieder-Ungern II. Blatt, enthaltend die Pressburger, Neitraer, Trentschiner, Thurozer, Arver, Liptauer, Sohler, Neograder, Honter und Barscher Gespannschaft*. Wien 1803. KUMMERSBERG, Karl von: *Umgebung von Zakopana*. Bl. 35. Wien [1855]. SYDOW, Albrecht von – WOLF, Heinrich: *Die Central-Karpaten*. Berlin 1830. Dostupné z: <<https://k7-test.mzk.cz/cuni>> [cit. 31. 5. 2022].

²⁰ Uibersichts Karte des Kriegsschauplatzes von Ungarn und Siebenbürgen. [s. n. cca 1849]. [FALLON, Ludwig August von] – [LIPSKÝ, Ján]: *Germany IV. Austrian dominions. Bohemia, Moravia, Austria, Styria, Illyria, Croatia, Sclavonia and western Hungary*. London 1832. FRIED, Franz: *Karte von Ungarn und Galizien*. Wien 1832. Dostupné z: <<https://polona.pl>> [cit. 31. 5. 2022].

²¹ BLAEU, Joan: *Regni Hvngariae nova et exactissima delineatio*. [Amsterdami 1664]. DELISLE, Guillaume – LOTTER, Tobias Conrad: *Tabula Hungaria et Regionum, quae praeterea ab ea dependent [...]*. Aug[usta] Vind[elicorum] 1750. KARPE, Michael: *Mappa Dominiorum Hradek et Likava Nexum totius Comitatus Liptoviensis continens [...]*. [s. n.] 1780. KARPE, Michael: *Tabula Partem Hungariae Superioris Cis-Tibiscanae ita repraesentans, prouti in Comitatus, eorumque Processus dividi Solet*. [s. n.] 1767. KORABINSKÝ, Ján Matej: *Novissima Regni Hungariae potamographica et telluris productorum tabula*. Viennae 1791. KRIEGER, Samuel – [ADAM, Jakob]: *Regni Hungariae in suos Circulos et Comitatus divisi Tabula nova [...]*. [Viennae 1780].

Múzeum),²⁵ Univerzitetnej knižnice vo švajčiarskom Berne (Universitätsbibliothek Bern),²⁶ Univerzitetnej knižnice v nemeckom Regensburgu (Universitätsbibliothek Regensburg),²⁷ Francúzskej národnej knižnice v Paríži (Bibliothèque nationale de France),²⁸ obchodu so starožitnými mapami Barryho Lawrencea Rudermana v kalifornskom San Diegu v Spojených štátoch amerických (Barry Lawrence Ruderman Antique Maps Inc.)²⁹ a z pôvodne súkromnej zbierky Davida Rumseyho uloženej na univerzite v americkom Stanforde (David Rumsey Historical

KRIEGER, Samuel – ADAM, Jakob: *Regni Hungariae in suos Circulos et Comitatus divisi Tabula nova [...]*. Viennae [1785]. LIDL, Johann Jakob: *Neu und Accurat verfaßte General Post Land-Karte des sehr grossen Welt berühmten König-Reichs Hungarn [...]*. [Wien cca 1747–1764]. LIPSKÝ, Ján: *Mappa generalis Regni Hungariae partiumque adnexarum Croatiae, Slavoniae et Confiniorum Militarium Magni item Principatus Transylvaniae geometricis partium dimensionibus, recentissimisque astronomicis observationibus superstructa [...]*. Pesthini 1806. LIPSKÝ, Ján: *Tabula generalis Regni Hungariae, Croatiae et Slavoniae, nec non Magni Principatus Transylvaniae conspectum [...]*. Pesthini 1810. LIPSKÝ, Ján: *Tabula generalis Regni Hungariae, Croatiae et Slavoniae, nec non Magni Principatus Transylvaniae conspectum [...]*. Pesthini 1826. MIKOVÍNI, Samuel: *Tabula nova incliti Regni Hungariae Juxta nonnullas Observationes Samuelis Micoviny*. [s. n. cca 1753]. [MIKOVÍNI, Samuel]: *Mappa Comitatus Liptoviensis Accuratione Astronomico, Geometrice Concinnata*. [Wien 1736]. MÜLLER, Franz: *Mappa Novissima Regnorum Hungariae Croatiae, Slavoniae, nec non Magni Principatus Transylvaniae, juxta adcuratissimas observationes adhibitisque certissimis veritatis fontibus descripta*. Vienna 1792. MÜLLER, Ignaz: *Mappa Geographica novissima Regni Hungariae divisi In suos Comitatus [...]*. Viennae 1769. SEUTTER, Matthäus: *Novissima et accuratissima Hungariae cum circumjacentibus Regnis et Principatibus in mappa Geographica Designatio [...]*. Augusta [Vindelicorum] [1740]. WUSSIN, Joseph – WENZELY, Anton von: *Mappa Geographica novissima Regni Hungariae divisi In suos Comitatus nec non Regnorum Croatiae Slavoniae Dalmatiae Magni Principatus Transylvaniae Partis Bosniae Serviae Bulgariae et Walachiae [...]*. Wien 1808. Dostupné z: <<https://maps.hungaricana.hu>> [cit. 31. 5. 2022]. HRADSKÝ, Jozef: *Liptó vármegye (Comitatus Liptoviensis)*. [s. n.] 1801.

²² HRADSKÝ, Jozef: *Liptó vármegye (Comitatus Liptoviensis)*. [s. n.] 1801. Dostupné z: <<https://maps.hungaricana.hu>> [cit. 31. 5. 2022].

²³ ASZALAY de SZENDRŐ, József: *Mappa Generalis Topographico-Ecclesiastico-Ethnographico-Statistica Regni Hungariae partiumque adnexarum Croatiae, Slavoniae et Confiniorum Militarium magni item principatus Transylvaniae*. Vindobonae 1830–1840. Dostupné z: <<https://maps.hungaricana.hu>> [cit. 31. 5. 2022].

²⁴ KLEINWÄCHTER, Johann: *Hvngariae superioris novissima descriptio [...]*. [s. n.] 1681. MIKOVÍNI, Samuel: *Tabula nova incliti Regni Hungariae Juxta nonnullas Observationes Samuelis Micoviny*. [s. n. cca 1753]. SPAITS, Stephan: *Tabvla Districtvs Stvdiorvm et Scholarvm Nationalivm per Regnvm Hvngariae et Provincias Eidem Adnexas Indicans [...]*. [s. n.] 1780. Dostupné z: <<https://maps.hungaricana.hu>> [cit. 31. 5. 2022]. Pozri tiež poznámku k Vojenskému historickému ústavu a Múzeu Ministerstva obrany v Budapešti (A Honvédelmi Minisztérium Hadtörténeti Intézet és Múzeum).

²⁵ ASZALAY de SZENDRŐ, József: *Mappa Generalis Topographico-Ecclesiastico-Ethnographico-Statistica Regni Hungariae partiumque adnexarum Croatiae, Slavoniae et Confiniorum Militarium magni item principatus Transylvaniae*. Vindobonae 1830–1840. DUVAL, Pierre: *Novissima et Accuratissima Totius Hungariae Tabula*. Amsterdam [1684]. HOMANN, Johann Baptist: *Regni Hungariae Tabula Generalis [...]*. Norimbergae [1718]. HOMANN, Johann Baptist: *Regnorum Hungariae Dalmatiae, Croatiae, Slavoniae, Bosniae et Serviae cum Principatu Transylvaniae, maximaque parte Valachiae nova et exacta tabula [...]*. Norimbergae [1720]. LAZIUS, Wolfgang: *Regni Hvngariae descriptio vera*. Viennae 1556. LIPSKÝ, Ján: *Tabula generalis Regni Hungariae, Croatiae et Slavoniae nec non Magni Principatus Transylvaniae [...]*. Pragae 1848. [ROSETTI], Lazarus: *Tabula Hungariae ad quatuor latera per Lazarum quondam Thomae Strigoniensis Cardinalis Secretarii[m] viru[m] expertu[m] congesta, á Georgio Tanstetter Collimitio reuisa auctiorq[ue] redita, atque iamprimu[m] á Jo[anne] Cuspiniano edita Serenissimo Hungarie et Bohemiae Regi Ferdinando principi et infanti Hispaniarum, Archiduci Austriae etc. sacra auspicio maiestatis suae, ob reipublicae Christiane vsu[m], opera Petri Apiani de Leyssnigk Mathematici Ingolstadiani inuulgata Anno D[omi]ni 1528*. Ingolstadiani 1528. Reprint; originál v Országos Széchényi Könyvtár, Budapest. [ROSETTI], Lazarus: *Tabula Hungariae ad quatuor latera per Lazarum quondam Thomae Strigoniensis Cardinalis Secretarii[m] virum expertu[m] congesta [...]*. Ingolstadiani 1553. Reprint. MIKOVÍNI, Samuel: *Mappa Hungariae Inferioris Districtus Cisdanubiani [...]*. [s. n. 1739]. MÜLLER, Franz: *Mappa Novissima Specialis et Postarum Regnorum Hungariae, Croatiae, Slavoniae, et Magni Principatus*

Rok vyd.	Tvar	Názov mapy	Autor / Vydavateľ
1528	Hyby	Tabula Hungariae (Lazarova mapa Uhorska z r. 1513)	Lazarus Rosetti (? – 1528 a skôr)
1553	Hibij [Hiby]	Tabula Hungariae (Lazarova mapa Uhorska z r. 1513)	Lazarus Rosetti (? – 1528 a skôr)

- Transilvaniae*. Viennae 1806. MÜLLER, Ignaz: *Mappa Geographica novissima Regni Hungariae divisi In suos Comitatus [...]*. Viennae 1769. MÜLLER, Johann Christoph: *Augustissimo Romanor. Imperatori Iosepho I. Hungariae Regni Invictissimo Mappam Hanc Regni Hungariae [...]*. [Wien] 1709. RAM, Johannes de: *Regnum Hungariae in Omnes suos Comitatus Accurate Divisum [...]*. Amstelodami [1690]. REILLY, Franz Johann: *Karte von dem Königreiche Ungarn mit den Königreichen Kroatien und Sklavonien und dem Grossfürstenthum Siebenbürgen*. [Wien] 1796. SANDRART, Jakob von: *Novissima et Accuratissimatoti[us] Regni Hungariae, Dalmatiae, Croatiae, Sclavoniae, Bosniae, Serviae, Transylvanie, cumadiacentib[us] Regnis et Provinciis Tabula*. [Norimbergae 1690]. SCHENK, Peter: *Nova et accurata Tabula sedis belli in Regno Hungariae*. Amstel[odalmi] 1717. WITT, Frederic de: *Regni Hungariae et Regionum, quae ei quondam fuere unitae [...]*. Amstelodami 1688. Dostupné z: <<https://maps.hungaricana.hu>> [cit. 31. 5. 2022].
- ²⁶ MERCATOR, Gerhard: *Hvngaria*. [Duisburg] 1585. MERCATOR, Gerhard: *Hvngaria*. [Amsterdam 1633]. Dostupné z: <<https://biblio.unibe.ch>> [cit. 31. 5. 2022].
- ²⁷ KORABINSKÝ, Ján Matej: *Atlas Regni Hungariae Portatilis. Neue und vollständige Darstellung des Königreichs Ungarn auf 60 Tafeln im Taschenformat*. Preßburg [1804]. SCHEDIUS, Johann Ludwig: *Vollständige General Poste- und Strassen-Karte des Königreich Ungarn [...]*. Wien 1833–1838. Dostupné z: <<https://www.regensburger-katalog.de/TouchPoint/start.do?View=ubr&Language=de>> [cit. 31. 5. 2022].
- ²⁸ BEREY, Nicolas: *Carte de la Havte et Basse Hongrie, Transylvanie, Moldavie, Valachie, Sclavonie et Croatie [...]*. [Paris] 1664. CORONELLI, Vincenzo Maria: *Le Royaume de Hongrie Diuise' en Haute, et Basse Hongrie avec l'Esclavonie, subdiuisees en leurs Comtez*. A Paris 1687. CORONELLI, Vincenzo Maria: *Le Royaume de Hongrie Diuise' en Haute, et Basse Hongrie avec l'Esclavonie, subdiuisees en leurs Comtez*. A Paris 1688. DUVAL, Pierre: *Carte de la Hongrie, a l'Autriche [...]*. A Paris 1684. GASTALDI, Giacomo – [FORLANI, Paolo]: *La discriptione della Transilvania et parte dell'Ungaria et il simile della Romania, con la gionta tome nel disegno apare, del medesimo autore con la divisione della Transilvania, dell'Ungaria fatta con pontesini*. [s. n.] 1566. JAILLOT, Alexis-Hubert: *Carte de la Havte et Basse Hongrie, Transylvanie, Moldavie, Valachie, Sclavonie et Croatie depvis Vienne Ivsqves a Constantinople*. A Paris 1686. JODE, Gerard de: *Hvngariae typvs. Habes hic, benevole spectator, praestantissimi Hungariae Regni, et Transalpiniae regionis vulgo Sibenburg novissimae descriptionae [...]*. Antverpiae 1567. KEERE, Pieter van den: *Nova et recens emendata totius regni Ungariae una cum adiacentibus et finitimis regionibus delineatio*. [Amstelodami] 1620. LIGORIO, Pirro: *Nova descriptio totivs Hvngariae [...]*. Romae 1559. ORLANDI, Giovanni: *Nova Descriptio Totivs Hvngariae*. Romae 1559. SAMBUCUS, Ján: *Hvngariae Loca praecipva recens emendata, atqve edita per Ioannem Sambvcvm Pannonivm. Imp. Ms. Historicvm*. [s. n.] 1592. SAMBUCUS, Ján: *Vngariae loca praecipua recens emendata atque edita per Ioannem Sambucum Pannonium Imp. Ms. Historicum*. [s. n.] 1579. SANDRART, Jacob von: *Neue Land Tafel von Ungarn und dessen incorporirten Königreichen und Provinzen [...]*. Nürnberg 1664. SANSON, Nicolas: *Partie septentrionale du Royaume de Hongrie tirée de divers Autheurs*. A Paris 1664. SANSON, Guillaume: *Partie septentrionale du Royaume de Hongrie tirée de divers Autheurs*. A Paris 1679. SELLER, John Sr. – SELLER, John Jr.: *A New Mapp of the Kingdom of Hungary and the Adjacent Countreys*. [London 1687]. STIER, Martin: *Vermehrte und Verbesserte Landkarten des Königreichs Ungarn und deren andern angrenzenden Königreichen, Fürstenthumen und Landschafften [...]*. [Nürnberg 1685]. VAUGONDY, Gilles Robert de: *Royaume de Hongrie, principauté de Transilvanie, Sclavonie, Croatie et partie de la principauté de Valaquie, de la Bosnie, de la Servie et de la Bulgarie*. [s. n.] 1751. VISSCHER, Claes Jansz: *Nova et recens emendata totius regni Ungariae una cum adiacentibus et finitimis regionibus delineatio*. [Amstelodami] 1624. ZENONI, Domenico – CAMOCIO, Giovanni Francesco: *Al Mes. Sor. Bernardino Moravio suo comp. et Sor. Honde. Domenico Zenoi la presente tavola de tutte le piu importante città e fortezze della Transilvania et Ongheria*. [s. n.] 1565. Dostupné z: <<https://gallica.bnf.fr>> [cit. 31. 5. 2022].
- ²⁹ DANCKERTS, Cornelis II.: *Noua et Recens Emendata totius Regni Vngariae una cum adjacentibus et Finitimis Regionibus*. [Amsterdam 1657]. DUVAL, Pierre – DANCKERTS, Justus: *Novissima et Accuratissima Totius Hungariae Tabula*. Amsterdam [1690]. FORLANI, Paolo: *Vera et ultima discriptione di tutta l'Austria, Ungheria,*

1556	Hywa	Regni Hvngariae descriptio vera	Wolfgang Lazius (1514 – 1565)
1559	Hyby	Nova descriptio totivs Hvngariae	Antonio Lanfreri (1512 – 1577)
1559	Hyby	Nova descriptio totivs Hvngariae	Pirro Ligorio (cca 1512 – 1583)
1559	Hyby	Nova descriptio totivs Hvngariae	Giovanni Orlandi (? – ?)
1565	Hiua	Al Mes. Sor. Bernardino Moravio suo comp. et Sor. Honde. Domenico Zenoi la presente tavola de tuttele piu importante città e fortezze della Transilvania et Ongheria	Domenico Zenoni (? – 1580) Giovanni Francesco Camocio (1501 – 1575)

Transilvania, Dalmatia et altri paesi come nel disegno apare, graduata [...]. Venetia 1566. JODE, Cornelis de: *Nova Exactissimaqve Descriptio Danvbii [...].* [Antverpiae] 1593. LAFRERI, Antonio: *Nova descriptio totivs Hvngariae.* Romae 1559. MORTIER, Pieter – SANSON, Guillaume: *Theatre de la Guerre en Hongarie Transilvanie &c [...].* Amsterdam [cca 1700]. ORTELIUS, Abraham – [SAMBUCUS, Ján]: *Vngariae Loca praecipva recens emendata atqve edita, per Ioannem Sambvcvm Pannonivm, Imp. Ms. Historicvm.* 1579. [Antverpiae] 1581. ORTELIUS, Abraham – [SAMBUCUS, Ján]: *Vngariae Loca praecipva recens emendata atqve edita, per Ioannem Sambvcvm Pannonivm, Imp. Ms. Historicvm.* 1579. [Antverpiae] 1601. QUAD, Matthias – [SAMBUCUS, Ján]: *Vngariae Loca praecipva recens emendata atqve edita, per Ioannem Sambvcvm Pannonivm, Imp. Ms. Historicvm.* Anno Domini 1592. [Coloniae] 1600. RHODE, Johann Christoph: *Partes confines Trium Magnorum Imperiorum Austriaci Russici et Osmanici Foliis VI comprehensae ex novissimis observationibus, dimensionibus optimisque tabulis geographicis descriptae [...].* [Berlin] 1785. SAMBUCUS, Ján: *Vngariae Tanst[etteriana] descriptio nunc correctae, et avcta Maximil[iano] II. avg[usto] opt[imo] pr[incipi] p[at]ri p[at]riae dicata.* [Vienna] 1566. SANTINI, Paolo: *Royaume de Hongrie Divisée Dans Ces Cercles et Comtés.* A Venise 1784. SCHAGEN, Gerhard van: *Theater des Oorlogs in Hongarye Tussen de Keyserlyke en de Turken.* Amsterdam [1729]. TALLIS, John: *Hungary.* London 1851. WITT, Frederic de: *Novissima et Emendata Delineatio Hungariae una cum adjacentibus et Finitimis Regionibus [...].* [Amsterdam 1668]. ZATTA, Antonio: *Il Regno di Ungheria Di nuova Projezione.* Venezia 1781. Dostupné z: <<https://www.raremaps.com>> [cit. 31. 5. 2022].

³⁰ BLAEU, Joan: *Danvbivs, fluvius Europae maximus, a Fontibvs ad Ostia, Cum omnibus Flumnibus ab utroque latere, in illum defluentibus.* [Amstelodami 1665]. BLAEU, Willem Janszoon: *Danvbivs, Fluvius Europæ Maximus, A Fontibvs Ad Ostia, Cum omnibus Fluminibus, ab utroque latere, in illum defluentibus.* [Amstelodami 1635]. BOWEN, Emanuel: *A New and Accurate Map of the Kingdom of Hungary and Principality of Transilvania with the Bordering Countries [...].* [London 1747]. CANTELLI, Giacomo – ROSSI, Giovanni Giacomo: *Vngaria Occidentale [...].* Roma 1683 (1689). CANTELLI, Giacomo – ROSSI, Giovanni Giacomo de: *L'Vngaria nuouamente descritta et accresciuta di Varie Notizie da Giacomo Cantelli da Vignola Suddito, e Geografo.* Roma 1686. LIZARS, Daniel: *Germany. Austrian Dominions.* [Edinburgh] 1831. LIZARS, Daniel: *Hungary. Transilvania etc. Provinces of Austria.* [Edinburgh] 1831. MOLL, Herman: *Hungary and Transilvania.* [London 1736]. SANSON, Guillaume: *Il Regno d'Vngaria, Transilvania, Schiauonia, Bosnia, Croatia, Dalmatia [...].* Roma 1688. SANSON, Guillaume: *Partie septentrionale du Royaume de Hongrie tirée de divers Auteurs.* A Paris 1699. SANSON, Nicolas: *Hongrie, Transilvanie, e Sclavonie, Croacie, Bosnie, Dalmacie &c [...].* A Paris 1665. SCHEDA, Joseph von: *General-Karte des Oesterreichischen Kaiserstaates.* Bl. IV. Wien 1856. SPEED, John: *The Mape of Hungari newly augmented [...].* [London] 1626. VRINTS, Johannes Baptista – [SAMBUCUS, Ján]: *Vngariae Loca praecipva recens emendata atqve edita, per Ioannem Sambvcvm Pannonivm, Imp. Ms. Historicvm.* 1579. [Antverpiae] 1608. VISSCHER, Nicolaes: *Danvbivs, fluvius Europae maximus, a Fontibvs ad Ostia, Cum omnibus Flumnibus ab utroque latere, in illum defluentibus.* Amstelodami [1690]. WITT, Frederic de: *Regnum Hungaria in Omnes suos Comitatus Accuraté Divisum [...].* Amstelodami [1682]. WUSSIN, Joseph – WENZELY, Anton von: *Generalkarten von Ungarn, Siebenburgen, Sclavonien etc. etc. samt den angraenzenden Laendern nach den besten Karten, Originalzeichnungen, und astronomischen Beobachtungen [...].* Wien 1790. Dostupné z: <<https://www.davidrumsey.com/>> [cit. 31. 5. 2022].

1566	Hiua	Vera et ultima discriptione di tutta l'Austria, Ungheria, Transilvania, Dalmatia et altripaesicomendiseagnoapare, graduata [...]	Paolo Forlani (? – ?)
1566	Hiby	Vngariae Tanst[etteriana] descriptio nunc correcta, et avcta Maximil[iano] II. avg[usto] opt[imo] pr[incipi] p[at]ri p[at]riae] dicata	Ján Sambucus (1531 – 1584)
1566	Hiua	La discriptione della Transilvania et parte dell'Vngaria et il simile della Romania	Giacomo Gastaldi (1500 – 1566) [Paolo Forlani (? – ?)]
1567	Hywa	Hvngariae typvs. Habes hic, benevole spectator, praestantissimi Hungariae Regni, et Transalpiniae regionis vulgo Sibenburg novissimae descriptionae [...]	Gerard de Jode (1516 – 1591)
1579	Hipen	Vngariae Loca praecipua recens emendata atque edita, per Ioannem Sambucvm Pannonivm, Imp. Ms. Historicvm. 1579	Ján Sambucus (1531 – 1584)
1581	Hipen	Vngariae Loca praecipua recens emendata atque edita, per Ioannem Sambucvm Pannonivm, Imp. Ms. Historicvm. 1579	Abraham Ortelius (1527 – 1598) [Ján Sambucus (1531 – 1584)]
1585	Hywa	Hvngaria	Gerhard Mercator (1512 – 1594)
1592	Hipen	Hvngariae Loca praecipua recens emendata, atque edita per Ioannem Sambucvm Pannonivm. Imp. Ms. Historicvm	Ján Sambucus (1531 – 1584)
1593	Hýwa	Nova Exactissimaque Descriptio Danvbii [...]	Cornelis de Jode (1568 – 1600)
1600	Hipen	Vngariae Loca praecipua recens emendata atque edita, per Ioannem Sambucvm Pannonivm, Imp. Ms. Historicvm. Anno Domini 1592	Matthias Quad (1557 – 1613) [Ján Sambucus (1531 – 1584)]
1601	Hipen	Vngariae Loca praecipua recens emendata atque edita, per Ioannem Sambucvm Pannonivm, Imp. Ms. Historicvm. 1579	Abraham Ortelius (1527 – 1598) [Ján Sambucus (1531 – 1584)]

1608	Hipen	Vngariae Loca praecipva recens emendata atqve edita, per Ioannem Sambvcvm Pannonivm, Imp. Ms. Historicvm. 1579	Johannes Baptista Vrints (1552 – 1610) [Ján Sambucus (1531 – 1584)]
1620	Peýwa	Nova et recens emendata totius regni Ungariae una cum adiacentibus et finitimis regionibus delineatio	Pieter van den Keere (1571 – 1646)
1624	Peýwa	Nova et recens emendata totius regni Ungariae una cum adjacentibus et finitimis regionibus	Claes Jansz Visscher (1586 – 1652)
1626	Hywa	The Mape of Hungari newly augmented [...]	John Speed (1542 – 1629)
[1633]	Hywa	Hvngaria	Gerhard Mercator (1512 – 1594)
[1635]	Hywa	Danvbivs, Fluvius Europæ Maximus, A Fontibvs Ad Ostia, Cum omnibus Fluminibus, ab utroque latere, in illum defluentibus	Willem Janszoon Blaeu (1571 – 1638)
1647	Hywa	Danvbivs Fluvius Europæ Maximus, A Fontibvs Ad Ostia Cum omnibus Flumnibus ab utroque latere in illum defluentibus	Cornelis Danckerts (1603 – 1656)
[1651–1670]	Hywa	Hvngaria Regnvm	Joan Blaeu (1596 – 1673)
[1657]	Peywa	Noua et Recens Emendata totius Regni Vngariae una cum adjacentibus et Finitimis Regionibus	Cornelis II. Danckerts (1664 – 1717)
[1664]	Hywa	Hvngariae nova et exactissima delineatio	Joan Blaeu (1596 – 1673)
1664	Peýwa	Neüe und richtige abbildung deß gantzen Königreichs Ungern sampt denen daran stossenden Ländern	Wilhelm Pfann (? – 1705)
1664	Reywa	Carte de la Havte et Basse Hongrie, Transylvanie, Moldavie, Valachie, Slavonie et Croatie [...]	Nicolas Berey (1610 – 1665)
1664	Peywa	Neue Land Tafel von Hungarn und dessen incorporirten Königreichen und Provinzen [...]	Jacob von Sandrart (1630 – 1708)
1664	Hywa [+ Peywa ako samost. inde!]	Partie septentrionale du Royaume de Hongrie tirée de divers Auteurs	Nicolas Sanson (1600 – 1667)

[1665]	Hywa	Danubivs, fluvius Europae maximus, a Fontibvs ad Ostia, Cum omnibus Flumnibus ab utroque latere, in illum defluentibus	Johannes Blaeu (1596 – 1673)
1665	Peywa	Hongrie, Transilvanie, e Sclavonie, Croacie, Bosnie, Dalmacie &c [...]	Giullaume Sanson (1633 – 1703)
[1668]	Peywa	Novissima et Emendata Delineatio Hungariae una cum adjacentibus et Finitimis Regionibus [...]	Frederic de Witt (1630 – 1706)
[cca 1677 – 1689]	– (prip. Stibe, čo je inde asi Štrba)	Exactissima Tabula, qua tam Danubii Fluvii Pars Media ab Urbe Lentiae, ad Bydenam Urbem, et minores in eum enfluentes Fluvii, quam Regiones adjacentes [...] confinia	Nicolaes Visscher (1618 – 1679)
1679	Hywa [+ Peywa ako samost. inde!]	Partie septentrionale du Royaume de Hongrie tirée de divers Auteurs	Guillaume Sanson (1633 – 1703)
[cca 1680 – 1740]	– [prip. Stibe, čo je inde asi Štrba]	Theatre de la Guerre en Hongrie Transilvanie &c [...]	Guillaume Sanson (1633 – 1703)
1681	Hibe	Hvngariae syperioris novissima descriptio [...]	Johann Kleinwächter (? – ?)
1682	Hibe	Regni Hvngariae Superioris, et maximae partis Inferioris, Austriae, et Moraviae, cum confinijs Silesiae, Poloniae, et Transilvaniae novissima, et accuratissima Descriptio	Johann Alexander Reiner (? – 1684)
1682	Hiba	Regnum Hungaria in Omnes suos Comitatus Accuraté Divisum [...]	Frederic de Witt (1630 – 1706)
1683	Peywa	Il Regno d'Vngaria Transilvania, Schiavonia, Bosnia, Croatia, Dalmatia [...]	Giovanni Giacomo de Rossi (1627 – 1691)
1683 (1689)	Hiba	Vngaria Occidentale [...]	Giacomo Cantelli (1643 – 1695) Giovanni Giacomo de Rossi (1647 – 1729)
[1684]	Aiba	Novissima et Accuratissima Totius Hungariae Tabula	Pierre Duval (1618 – 1683)
1684	Aiba	Carte de la Hongrie, a l'Autriche [...]	Pierre Duval (1618 – 1683)

[1684]	Hiba	Vermehrte und Verbesserte Landkarten des Königreichs Ungarn und deren andern angrenzenden Königreichen, Fürstenthumen und Landschafften [...]	Martin Stier (1630 – 1669)
[1685]	Hiba	Vermehrte und verbesserte Landkarten des Königreichs Ungarn und deren andern augrenzenden Königreichen	Martin Stier (1630 – 1669)
1686	Niba	L'Vngaria nuouamente descritta et accresciuta di Varie Notizie da Giacomo Cantelli da Vignola Suddito, e Geografo	Giacomo Cantelli (1643 – 1695) Giovanni Giacomo de Rossi (1647 – 1729)
1686	Reywa	Carte de la Havte et Basse Hongrie, Transylvanie, Moldavie, Valachie, Sclavonie et Croatie depvis Vienne Ivsqves a Constantinople	Alexis-Hubert Jaillot (1632 – 1712)
[1687]	Hiba	A New Mapp of the Kingdom of Hungary and the Adjacent Countreys	John Seller Sr. (1632 – 1697) John Seller Jr. (? – ?)
1687	Peywa	Le Royaume de Hongrie Diuise' en Haute, et Basse Hongrie avec l'Esclavonie, subdiuisees en leurs Comtez	Vincenzo Maria Coronelli (1650 – 1718)
1688	Peywa	Le Royaume de Hongrie Diuise' en Haute, et Basse Hongrie avec l'Esclavonie, subdiuisees en leurs Comtez	Vincenzo Maria Coronelli (1650 – 1718)
1688	Hiba	Regni Hungariae et Regionum, quae ei quondam fuere unitae [...]	Frederic de Witt (1630 – 1706)
1688	Peywa	Il Regno d'Vngaria, Transilvania, Schiauonia, Bosnia, Croatia, Dalmatia [...]	Guillaume Sanson (1633 – 1703)
1689	Hyva	Parvus Atlas Hungariae Sive Geographica Hungariae in 40. Tabellas Divisae Descriptio [...]	Fabius Antonius de Colloredo (1672 – 1742)
[cca 1705–1720, recte: 1690?]	Niba Hyuua Hiba	Corso del Danubio da Vienna Sin' à Nicopoli e Paési Adiacenti Descritti [...]	Vincenzo Maria Coronelli (1650 – 1718)

[1690]	Hiba	Novissima et Accuratissima toti[us] Regni Hungariae, Dalmatiae, Croatiae, Sclavoniae, Bosniae, Serviae, Transylvanie, cum adiacentib[us] Regnis et Provinciis Tabula	Jakob von Sandrart (1630 – 1708)
[1690]	Hiba	Regnum Hungariae in Omnes suos Comitatus Accurate Divisum [...]	Johannes de Ram (1648 – 1696)
[1690]	Aiba	Novissima et Accuratissima Totius Hungariae Tabula	Pierre Duval (1619 – 1683) Justus Danckerts (1635 – 1701)
[1690]	Hywa	Danubivs, fluvius Europae maximus, a Fontibvs ad Ostia, Cum omnibus Flumnibus ab utroque latere, in illum defluentibus	Nicolaes Visscher (1649 – 1702)
1691	Niba	Le Royaume de Hongrie [...]	Placide de Sainte-Hélène (1648 – 1734)
1699	Hywa	Partie septentrionale du Royaume de Hongrie tirée de divers Auteurs	Guillaume Sanson (1633 – 1703)
[cca 1700]	– [příp. Stibe, čo je inde asi Štrba]	Theatre de la Guerre en Hongarie Transilvanie &c [...]	Pieter Mortier (1661 – 1711)
[cca 1701 – 1725]	Hibe	Hvngaria cvm adiacentibvs Provinciis nova et accuratiori forma exhibetur [...]	Christoph Weigel (1654 – 1725)
[cca 1701 – 1740]	Hibe	Hungary Corrected from the Observations Communicated to the Royal Society at London and the Royal Academy et Paris	John Senex (1678 – 1740)
1703	Geiba	Carte de la Hongrie et des Pays qui en dependoient autrefois [...]	Guillaume Delisle (1675 – 1726)
1709	Hibe	Augustissimo Romanor. Imperatori Iosepho I. Hungariae Regni Invictissimo Mappam Hanc Regni Hungariae [...]	Johann Christoph Müller (1673 – 1721)
[cca 1709 – 1750]	– [příp. Stibe, čo je inde asi Štrba]	Danubii Fluminis Pars Media in qua Hungaria, Sclavonia, Bosnia, Croatia, Dalmatia et Servia cum vicinis aliis Regionib[us]	Jakob Gottfried Haupt (? – ?)
1717	Geiba	Carte particuliere de la Hongrie de la Transilvanie de la Croatie et de la Sclavonie [...]	Guillaume Delisle (1675 – 1726)

1717	Hibi	Nova et accurata Tabula sedis belli in Regno Hungariae	Peter Schenk (1660 – 1711)
[1718]	Hibe	Regni Hungariae Tabula Generalis [...]	Johann Baptist Homann (1664 – 1724)
[1720]	Hibe	Regnorum Hungariae Dalmatiae, Croatiae, Slavoniae, Bosniae et Serviae cum Principatu Transylvaniae, maxima'que parte Vlaachiae nova et exacta tabula [...]	Johann Baptist Homann (1664 – 1724)
[cca 1725 – 1750]	– [prip. Stibe, čo je inde asi Štrba]	Novissima Tabula Regni Hungariae et Regionum quondam ei unitarum [...]	Josua Ottens (1704 – 1765)
[1728]	– [prip. Stibe, čo je inde asi Štrba]	Novissima et accuratissima Hungariae cum circumjacentibus Regnis et Principatibus in mappa Geographica Designatio [...]	Matthäus Seutter (1678 – 1757)
[1729]	Peywa	Theater des Oorlogs in Hongarye Tussen de Keyserlyke en de Turken	Gerard van Schagen (1642 – 1724)
[cca 1735 – 1750]	Hibe	Accurate Landkarte die Königreiche Ober- und Nieder-Hungarn [...]	Johann Jakob Lidl (1696 – 1771)
[1736]	Geiba	Hungary and Transilvania	Herman Moll (1654 – 1732)
[1736]	Hibbe	Mappa Comitatus Liptoviensis Accuratione Astronomico, Geometrice Concinnata	Samuel Mikovíni (1686 – 1750)
1738	– [prip. Stibe, čo je inde asi Štrba]	Theatre de la Guerre en Hongrie, Bosnie, Servie, et Tartarie Crimee [...]	Etienne Briffaut (? – 1758)
[1739]	Hibbe	Mappa Hungariae Inferioris Disctrictus Cisdanubiani [...]	Samuel Mikovíni (1686 – 1750)
[1740]	– [prip. Stibe, čo je inde asi Štrba]	Novissima et accuratissima Hungariae cum circumjacentibus Regnis et Principatibus in mappa Geographica Designatio [...]	Matthäus Seutter (1678 – 1757)
[1747]	Hibe	A New and Accurate Map of the Kingdom of Hungary and Principality of Transilvania with the Bordering Countries [...]	Emanuel Bowen (1694 – 1767)
[cca 1747– 1764]	Hibe	Neu und Accurat verfaste General Post Land-Karte des sehr grossen Welt berühmten König-Reichs Hungarn [...]	Johann Jakob Lidl (1696 – 1771)

1750	Geiba	Tabula Hungaria et Regionum, quae praeterea ab ea dependent [...]	Guillaume Delisle (1675 – 1726) Tobias Conrad Lotter (1717 – 1777)
1751	Hibe	Royaume de Hongrie, principauté de Transylvanie, Sclavonie, Croatie et partie de la principauté de Valaquie, de la Bosnie, de la Servie et de la Bulgarie	Gilles Robert de Vaugondy (1688 – 1766)
[cca 1753]	Hibe	Tabula nova incliti Regni Hungariae Juxta nonnullas Observationes Samuelis Micoviny	Samuel Mikovíni (1686 – 1750)
[cca 1753]	Hibe	Tabula nova incliti Regni Hungariae Juxta nonnullas Observationes Samuelis Micoviny	Samuel Mikovíni (1686 – 1750)
1767	Hibbe	Tabula Partem Hungariae Superioris Cis-Tibiscanae ita repraesentans, prouti in Comitatus, eorumque Processus dividi Solet	Michael Karpe (? – ?)
1769	Hibi	Mappa Geographica novissima Regni Hungariae divisi In suos Comitatus [...]	Ignaz Müller (1727 – 1804)
1771	Stibe [Štrba je ako Starbes v Poľsku]	Carte Geographique du Theatre de la Guerre en General representant le Royaume de Hongarie [...]	Tobias Konrad Lotter (1717 – 1777)
1771	Hiba	Theatrum Belli Russo-Turcici [...]	Johann Michael Probst (1757 – 1809)
1780	Hibbe	Mappa Dominiorum Hradek et Likava Nexum totius Comitatus Liptoviensis continens [...]	Michael Karpe (? – ?)
1780	Hibbe	Regni Hungariae in suos Circulos et Comitatus divisi Tabula nova [...]	Samuel Krieger (1744–1781) Jakob Adam (? – ?)
1780	Hibe	Tabvla Districtvs Stvdiorvm et Scholarvm Nationalivm per Regnvm Hvngrariae et Provincias Eidem Adnexas Indicans [...]	Stephan Spaits (? – ?)
1781	Hibe	Il Regno di Ungheria Di nuova Projezione	Antonio Zatta (1722 – 1804)
1784	Hihoe	Royaume de Hongrie Divisée Dans Ces Cercles et Comtés	Paolo Santini (1729 – 1793)

[1785]	Hibbe	Regni Hungariae in suos circulos et comitatus divisi tabula nova	Samuel Krieger (1744 – 1781) Jakob Adam (? – ?)
1785	Hybe	Partes confines Trium Magnorum Imperiorum Austriaci Russici et Osmanici Foliis VI comprehensae ex novissimis observationibus, dimensionibus optimisque tabulis geographicis descriptae [...]	Johann Christoph Rhode (1713 – 1786)
1790	Hibbe	Generalkarten von Ungarn, Siebenburgen, Sclavonien etc. etc. samt den angraenzenden Laendern nach den besten Karten, Originalzeichnungen, und astronomischen Beobachtungen [...]	Joseph Wussin (1753 – 1813) Anton von Wenzely (? – 1825)
1791	– [ako Hiblovitz potok Hybica]	Novissima Regni Hungariae potamographica et telluris productorum tabula	Ján Matej Korabinský (1740 – 1811)
1792	Hibbe	Mappa Novissima Regnorum Hungariae Croatiae, Slavoniae, nec non Magni Principatus Transilvaniae, juxta adcuratissimas observationes adhibitisque certissimis veritatis fontibus descripta	Franz Müller (1755 – 1816)
1796	Hibbe	Karte von dem Königreiche Ungarn mit den Königreichen Kroatien und Sklavonien und dem Grossfürstenthum Siebenbürgen	Franz Johann von Reilly (1766 – 1820)
1801	Hibbe	Liptó vármegye (Comitatus Liptoviensis).	Jozef Hradský (? – ?)
1803	Geib	Nieder-Ungern II. Blatt, enthaltend die Pressburger, Neitraer, Trentscher, Thurozer, Arver, Liptauer, Sohler, Neograder, Honter und Barscher Gespannschaft	Karl Joseph Kipferling (? – ?)
[1804]	Hibbe Gaib	Atlas Regni Hungariae Portatilis. Neue und vollständige Darstellung des Königreichs Ungarn auf 60 Tafeln im Taschenformat	Ján Matej Korabinský (1740 – 1811)

1806	Hibbe	Mappa Geographica novissima Regni Hungariae divisi In suos Comitatus nec non Regnorum Croatiae Slavoniae Dalmatiae Magni Principatus Transilvaniae Partis Bosniae Serviae Bulgariae et Walachiae [...]	Franz Müller (1755 – 1816)
1806	Hibbe (Geib)	Mappa generalis Regni Hungariae partiumque adnexarum Croatiae, Slavoniae et Confiniorum Militarium Magni item Principatus Tralsylvaniae geometricis partium dimensionibus, recentissimisque astronomicis observationibus superstructa [...]	Ján Lipský (1766 – 1826)
1808	Hibbe	Mappa Geographica novissima Regni Hungariae divisi In suos Comitatus nec non Regnorum Croatiae Slavoniae Dalmatiae Magni Principatus Transilvaniae Partis Bosniae Serviae Bulgariae et Walachiae [...]	Joseph Wussin (1753 – 1813) Anton von Wenzely (? – 1825)
1810	Hibbe	Tabula generalis Regni Hungariae, Croatiae et Slavoniae, nec non Magni Principatus Transilvaniae conspectum [...]	Ján Lipský (1766 – 1826)
1826	Hibbe	Tabula generalis Regni Hungariae, Croatiae et Slavoniae, nec non Magni Principatus Transilvaniae conspectum [...]	Ján Lipský (1766 – 1826)
[cca 1830–1840]	Hybe	Mappa Generalis Topographico-Ecclesiastico-Ethnographico-Statistica Regni Hungariae partiumque adnexarum Croatiae, Slavoniae et Confiniorum Militarium magni item principatus Transilvaniae	József Aszalay de Szendrő (1798 – 1874)
1830	Geib	Die Central-Karpaten	Albrecht von Sydow (1799 – 1861) Heinrich Wolf (? – ?)
1831	Hibe	Hungary. Transilvania etc. Provinces of Austria	Daniel Lizars (1793 – 1875)
1831	Hibbe	Germany. Austrian Dominions	Daniel Lizars (1793 – 1875)

1832	Hibbe	Germany IV. Austrian dominions. Bohemia, Moravia, Austria, Styria, Illyria, Croatia, Sclavonia and western Hungary	[Ludwig August von Fallon (1776 – 1828)] [Ján Lipský (1766 – 1826)]
1832	Geib	Karte von Ungarn und Galizien	Franz Fried (? – ?)
1833 – 1836	Hibbe (Geib)	Vollständige General Poste- und Strassen-Karte des Königreich Ungarn [...]	Johann Ludwig Schedius (1768 – 1847)
1845 – 1847	Geib (Hjbbe)	General-Karte von Europa in 25 Blättern. Bl. XIII	Joseph von Scheda (1815 – 1888)
1848	Hibbe	Tabula generalis Regni Hungariae, Croatiae et Slavoniae nec non Magni Principatus Transylvaniae [...]	Ján Lipský (1766 – 1826)
[cca 1849]	Hibbe	Uibersichts Karte des Kriegsschauplatzes von Ungarn und Siebenbürgen	–
1851	Hybbe	Hungary	John Tallis (1817 – 1876)
[1855]	Hybbe	Umgebung von Zakopana. Bl. 35	Karl von Kummersberg (1797 – 1877)
1856	Geib Hibbe	General-Karte des Oesterreichischen Kaiserstaates. Bl. IV	Joseph von Scheda (1815 – 1888)
[cca 1840–1870] [cca 1850–1870] [cca 1855–1880]	Geib (Hibbe)	Comitat-Liptau (Liptó vármegye)	–

Ako vyplýva z prehľadu, niektoré mapy vychádzajú z rovnakých autorov, pochádzajú od rovnakých vydavateľov. Ich forma a použitie názvov sa však niekedy mení, preto boli do zoznamu začlenené i tieto názvy. V 18. storočí sa z máp postupne vytrácajú názvy, ktoré sa od zaužívaných tvarov výraznejšie odlišovali, častejšie sa začína objavovať nemecký tvar Gaib alebo Geib. Boli vyradené výsledky vojenských mapovaní i plány vyhotovené pre potreby hrádockého panstva, ktoré si vyžadovali v čase svojho vzniku presnejší prístup a nedopúšťali sa omylov, aké je možné vidieť predovšetkým v mapách staršieho obdobia. Prevedený výskum je len náčrtom pre rozvinutie širšieho bádania v tejto oblasti a kladie si za cieľ predovšetkým upriamiť pozornosť na tento typ prameňa a jeho možné využitie na poli histórie.

1.2. Mestečko vo svetle privilégii – obraz formovaný stredovekom

Rozvoju Hýb už od 13. storočia výrazne napomáhali kráľovské privilégia. Na základe zachovaných písomných prameňov možno v súvislosti s nimi hovoriť o akejsi kontinuite, ktorú uzavrelo až 19. storočie. Táto kapitola sa sústreďuje na kráľovské listiny vydané mestečku počas obdobia stredoveku. Slobody a výsady v nich obsiahnuté sa totižto stali prirodzeným základom pre fungovanie hybských mešťanov po celé nasledujúce storočia. Hoci boli priebežne dopĺňané, upravované a predovšetkým často aj nedodržiavané, sú nespochybniteľným východiskovým bodom pre štruktúru a sociálne zloženie obyvateľstva pre obdobie, ktorého sa týka predkladaná práca. Priaznivé podmienky pre šesť storočí užívania panovníkmi udeľovaných výsad vytvoril uhorský kráľ Belo IV. v roku 1239. Listinou datovanou 29. septembra daného roku potvrdzuje, že Polkovi z Mogorfolu (Uhorskej Vsi)³¹ odobral časť územia, ktoré mu za mnohé (preukázané) služby daroval Belov otec Ondrej II. Z darovaného územia dvoch majetkov Polkovi, jeho dedičom a ich nástupcom „večítým právom“ ponechal Mogorfolu či Magorfolu – vyznačením hraníc poveril komesa Mýku – a majetok Hiba s jeho chotárom si berie späť.³²

K ďalšiemu napredovaniu ku kráľovskému majetku prinavráteným Hybiam za svojej vlády dopomohol rovnaký panovník v roku 1265. Prijal hostí z Hýb, ktorí pred ním predstúpili so žiadosťou o potvrdenie výsad, aké v tom čase požívali hostia z Krupiny a ich žiadosti vyhovel.³³ Vydanie listiny datovanej 21. júla 1265 sa tak považuje za začiatok éry slobôd a práv, ktorá Hybiam umožnila používať hrdý prívlastok mesto či mestečko,³⁴ čím sa – v poslednom období už bez

³¹ Pozri poznámku v predchádzajúcej kapitole k názvu Mogorfolu.

³² „[...] *Q[uod] cum p[ate]r n[oste]r And[re]as Rex inclite reco[r]dac[i]onis Polku d[e] villa Mogorfolu p[ro] multiplicib[us] s[er]uicys suis contuliss[et], t[er]ras dua[rum] villa[rum] in Lyptow Hiba scilic[et], [et] Mogorfolu, po[s]t adeptum, Regni sceptrum nos p[rae]dicta[m] villam Hiba, cu[m] t[er]ra ad ip[s]am p[er]tinen[tem], ad vsum n[ost]r[um] recepimus[,] villam vero Magorfolu p[rae]dicto Polku, [et] suis h[er]edib[us] h[er]edumq[ue] successorib[us] Jure p[er]petuo duximus rel[i]nquenda[m] c[er]tis metis vndiq[ue] distinctam, quam sibi p[er] fidelem n[ost]r[um] Mýko Co[m]item fecimus assignari, [...].” Najstarší známy text sa zachoval v odpise v listine Karola I. Róberta z Anjou zo 6. 12. 1340. MNL OL, Budapest, DL, č. 40848. Dostupné z: <<https://archives.hungaricana.hu/en/charters/2709/>> [cit. 31. 5. 2022].*

³³ „*Ad vniuersorum noticiam harum serie volumus peruenire, q[uod] hospites nostri de Hýba ad nostram presenciam accedentes petiuerunt a nobis cum instancia, vt eis illam libertatem qua hospites nostri de Cropuna gratulantur, conf[er]re ex liberalitate Regia dignarem[ur]. Nos igitur eo[rum] comodo [et] augmentac[i]o[n]i inuig[i]lare volentes [et] considerata utilitate[,] que nobis ab eisdem pot[er]at prouenire, illam eis libertatem[,] quam habent hospites de Cropuna[,] ex magnificencia Regia duximus concedendum [...].” MV SR, ŠA ZA, BY, p. A LM, fond: Mestečko Hybe (1265–1870) (1889), Listiny, inv. č. 1, Kráľ Belo IV. udeľuje Hybenom mestské výsady krupinského právneho okruhu (21. 7. 1265).*

³⁴ V rámci zaužívanej (a v podstate dodnes diskutovanej) dobovej latinskej terminológie je problematické vyjadriť sa o označení „mesto“ jednoznačne. Prívlastok „villa“ je pri Hybiach použitý pred udelením výsad v roku 1239 (MNL OL, Budapest, DL, č. 40848. Dostupné z: <<https://archives.hungaricana.hu/en/charters/2709/>> [cit. 31. 5. 2022]), pri udelení výsad, kedy je ako „villa“ tiež titulovaná už privilegovaná Krupina (MV SR, ŠA ZA, BY, p. A LM, fond: Mestečko Hybe (1265–1870) (1889), Listiny, inv. č. 1, Kráľ Belo IV. udeľuje Hybenom mestské výsady krupinského právneho okruhu (21. 7. 1265)), ako aj po udelení výsad vo falze Štefana V., ktoré sa hlási do roku

ohľadu na privilégiá – mohlo honosiť až do roku 1918. Belo IV. hybských hostí v plnej miere vyňal z právomoci liptovského komesa a podobne ako hostí z Krupiny či Banskej Štiavnice ich podriadil výlučne kráľovskému majestátu.³⁵

Kráľovské privilégium zaručovalo slobodu voľby richtára podľa vlastnej vôle, dávalo mu moc a ukladalo za povinnosť súdiť vzniknuté spory. V rámci udelenej súdnej právomoci mal vymedzené pôsobenie. V prípade, že súčasťou sporu bol – či už ako žalobca alebo žalovaný – aj cudzinec, mal sa na súdení podieľať aj predstavený tohto. Tak ako rozsudok nad hosťom prináležal richtárovi, rozsudok nad cudzincom mal povstať od predstaveného cudzinca.³⁶ Ďalšia sloboda sa týkala voľby kňaza, za ktorého si mohli voliť kohokoľvek a odkiaľkoľvek. Podobne ako hostia z Krupiny krupinskému, hostia z Hýb boli svojmu kňazovi povinní odovzdávať desiatky.³⁷ A desiatok náležiaci panovníkovi im bol odpustený.³⁸ Panovník ich tiež oslobodil od platenia poplatkov na trhu v Hybiach.³⁹ Povinnosťou každej domácnosti však bolo zaplatiť každoročne na sviatok Sv. Martina jednu vážku⁴⁰ zlata, ktorú mal potom panovníkovi doručiť richtár.⁴¹

Hranice chotára boli stanovené tak, ako sa na nich zhodli vo svojich listinách stajník Belovho syna vojvodu Bela – bán Apa – a komes Zvolena Peter. Prvá méta sa začínala pri prameňoch rieky Fejerbela⁴², ktorej tokom pokračovala až do rieky Váh (Waag), oddelila zem hybských hostí od zeme synov Strasa⁴³. Východný breh – ľavý – ostal hosťom z majetku Hýba, západný – teda pravý – synom Strasa. Vymedzením východných hraníc sa privilégium nezaoberá.⁴⁴ Hostia mali povolené

1278. MTA Könyvtár és Információs Központ, Budapest, Kézirattár és Régi Könyvek Gyűjteménye, Oklevélgűjtemény (U 439), András III. Király (1297).

³⁵ „*Volumus eciam, q[uod] nec com[er]s de Lýptou[.] nec alius aliq[ui]s[.] sup[er] eos desscendendi vel iudicandi h[ab]eat potestatem, s[ed] solum modo ad nos siue ad Regiam maiestatem pertinebunt[.] sicut hospites nostri de Cropuna vel de Bana.*“ MV SR, ŠA ZA, BY, p. A LM, fond: Mestečko Hybe (1265–1870) (1889), Listiny, inv. č. 1, Kráľ Belo IV. udeľuje Hybenom mestské výsady krupinského právneho okruhu (21. 7. 1265).

³⁶ „*[...] ita ut iidem villicum inter se quem voluerint eligant, qui omnes causas ortas inter ip[s]os possit [et] debeat iudicare, s[ed] si aliq[ua] causa inter ext[ra]neum [et] ipsos hospites vel aliquem ex hospitib[us] contingeret suboriri, extunc illam causam villicus [et] com[er]s illius ext[ra]nei[.] qui agit[.] vel cont[ra] quem agitur[.] iudicabunt [et] iudiciu[m] hospitis recipiet villicus, iudicium vero illius extranei comiti suo debebit prouenire.*“ Tamtiež.

³⁷ „*Preterea sacerdotem siue plebanu[m] eligant seu susscipiant quemc[um]q[ue] [et] vndecumq[ue] uoluerint, qui recipiet decimas ipso[rum] hospitem de villa Hýba eo modo, sicut pleban[us] de Cropuna ab hospitib[us] de villa Cropuna recipere consuevit [...].*“ Tamtiež.

³⁸ „*[...] [et] nos decimas ab eis recipiendas indulsumus eisdem.*“ Tamtiež.

³⁹ „*Item concessimus, q[uod] hospites ei[us]dem ville Hýba nullum t[ri]butu[m] ibidem in foro Hýba soluere teneant[ur] [...].*“ Tamtiež.

⁴⁰ 1 vážka – asi 5 gr.

⁴¹ „*[...] [et] quelibet mansio unum pondus auri nobis annuatim in festo sancti Martini tenebitur soluere, q[uo]d aurum iudex ip[s]o[rum] nobis deportabit.*“ MV SR, ŠA ZA, BY, p. A LM, fond: Mestečko Hybe (1265–1870) (1889), Listiny, inv. č. 1, Kráľ Belo IV. udeľuje Hybenom mestské výsady krupinského právneho okruhu (21. 7. 1265).

⁴² Fejerbela – v historických kruhoch panuje zhoda, že ide o riekou Belá.

⁴³ Synovia Strasa – v širšej historickej verejnosti prijatá interpretácia v podobe „synovia Strážovi“.

⁴⁴ „*Mete eciam seu termini terre ville Hýba[.] prout per litt[er]as fidelium n[ost]ro[rum] Apa bani[.] m[a]g[ist]ri Agasonu[m] k[ariss]i mi filii n[ost]ri Bele ducis[.] et Pet[ri] co[m]it[is] de Zoulum[.] nobis constitit, hoc ordine distingunt[ur]. Prima meta incipit a capite fluvii fejerbela vocati [et] venit inferius p[er] ip[s]am aquam, [et] dicta*

celý tento chotár držať vo svojej moci a v lesoch a vodách v jeho hraniciach smerom ku Spišu slobodne poľovať a chytať ryby, s výnimkou rieky Váh (Wag).⁴⁵

Zaujímavé je, že rovnako datovanú listinu, lenže v pozmenenom znení, mal v roku 1270 na osobnú žiadosť hostí z Hýb potvrdiť Belov syn Štefan V., konfirmáciou Štefanovej listiny rovnako na základe ich osobnej žiadosti v roku 1278 Ladislav IV. Kumánsky a prostredníctvom konfirmácie Ladislavovej listiny v roku 1297 na osobnú žiadosť richtára Helbranda a iných mešťanov a hostí z Hýb Ondrej III. Najstaršie známe znenie spomenutých privilégii pochádza až z Ondrejovej konfirmácie.⁴⁶ Nehľadiac na to, že všetky štyri spomínané texty boli z hľadiska svojej pravosti na základe najrôznejších formálnych i obsahových nedostatkov v dvadsiatom storočí spochybnené,⁴⁷ je nutné podotknúť, že ich úloha v ďalšom vývoji je nespochybniteľná. Text Belovho privilégia je v tejto verzii obohatený o arengu a v porovnaní s prvou listinou obsahuje niekoľko odlišností. Sloboda týkajúca sa voľby kňaza sa pri zmienke o platení desiatkov neodvoláva na hostí z Krupiny a desiatky, pod ktorými možno rozumieť obilie, kňazovi ukladá prijímať na poli a vyvážať v pôvodnej – teda nevymlátenej – podobe.⁴⁸ Spomína sa tiež povinnosť hybského kňaza odvieť za každých 50 usadlostí jednu marku rýdzeho striebra ostrihomskému arcibiskupovi.⁴⁹ Z hľadiska

aqua diuidit t[er]ram ip[s]orum hospitu[m] a t[er]ra filio[rum] Stras, ita videl[icet], q[uod] a parte occidentali remanet filiis Stras, a parte vero orientali remanet hospitib[us] de villa Hyba supradictis[.] [et] per ip[s]am aquam descendit in aqua[m] Waag.“ MV SR, ŠA ZA, BY, p. A LM, fond: Mestečko Hybe (1265–1870) (1889), Listiny, inv. č. 1, Kráľ Belo IV. udeľuje Hybenom mestské výsady krupinského právneho okruhu (21. 7. 1265).

⁴⁵ „Item concessim[us] eisde[m] hospitib[us] [.] ut totam terram Hyba[.] prout est ip[s]a terra, possideant et liberam in silvis [et] in aq[ui]s intra metas eiusdem, Hyba contentis vers[us] Scepus uenandi [et] piscandi habeant facultatem, exceptis aq[ui]s Wag, in quib[us] nullus ex eis piscari poterit ullo modo.“ Tamtiež.

⁴⁶ „Andreas dei gracia Hung[a]r[ie], Dalmac[ie], Croacie, Rame, Seruie, Gallicie[.] Lodomer[ie], Cumanie, Bulga[r]ieq[ue] Rex [...] Q[uod] Helbrandus iudex simul cu[m] alys ciuib[us] suis hospitib[us] n[ost]ris de Hybe de lyptou, ad n[ost]ram p[er]sonalit[er] accede[n]tes p[rae]s[e]ntiam exhibuer[un]t nob[is] p[ri]uilegiu[m] d[omi]ni Ladislai dei gr[aci]a Reg[is] Hung[a]r[ie] frat[ri]s n[ost]ri k[arissimi] pat[ru]elis felicitis recordac[i]onis sup[er] libertate sua co[n]fectu[m] petentes instantissime q[uod] ip[su]m p[ri]uilegiu[m] ratu[m] h[abe]re [et] n[ost]ro dignarem[ur] p[ri]uilegio de benignitate regia [con]firma[r]e, cui[us] tenor tal[is] e[st]. Lad[izlaus] d[e]i gr[aci]a Hung[a]r[ie], Dalmac[ie], Croac[ie], Rame, S[er]uie, Gallicie, Lodomer[ie], Cumanie, Bulga[r]ieq[ue] Rex [...] Q[uod] hospites n[ost]ri de Hybe ad n[ost]ra[m] accede[n]tes p[rae]s[e]ntiam exhibueru[n]t nob[is] priuilegiu[m] d[omi]ni Stephani d[e]i gr[aci]a se[re]nissimi Reg[is] Hung[a]r[ie] k[arissimi] pat[ri]s n[ost]ri pie memo[r]ie sup[er] libertate ip[s]orum co[n]fectu[m] pote[n]tes a nob[is] cum instancia, vt ip[su]m p[ri]uilegiu[m] Ratu[m] h[abe]re [et] n[ost]ro dignarem[ur] p[ri]uilegio [con]fir[m]a[r]e cui[us] tenor tal[is] e[st]. Stephan[us] d[e]i gr[aci]a Hung[a]r[ie], Dalmac[ie], Croac[ie], Rame, S[er]uie, Gallicie, Lodomer[ie], Cumanie, Bulga[r]ieq[ue] Rex [...] q[uod] hospites ville n[ost]re de Hybe accede[n]tes ad n[ost]ra[m] p[er]so[n]al[ite]r p[rae]s[e]ntia[m] exhibueru[n]t nob[is] p[ri]uilegiu[m] d[omi]ni Bele dei gr[aci]a incliti Reg[is] Hung[a]r[ie] pat[ri]s n[ost]ri k[arissimi] beate memo[r]ie sup[er] libertate ip[s]orum co[n]fectu[m] pete[n]tes a nob[is] humilit[er] [et] deuote supplicando, vt ip[su]m p[ri]uilegiu[m] ratum hab[er]e [et] n[ost]ro dignarem[ur] p[ri]uilegio [con]firmare. Cui[us] tenor tal[is] e[st]. Bela d[e]i gr[aci]a [...]“ MTA Könyvtár és Információs Központ, Budapest, Kézirattár és Régi Könyvek Gyűjteménye, Oklevélgűjtemény (U 439), András III. Király (1297).

⁴⁷ HÚŠČAVA, Alexander: *Ján Literát a liptovské falzá*. Bratislava 1936, s. 110–111, 122–123, 130–144.

⁴⁸ „Pret[er]ea Sacerdote[m] siue plebanu[m] eliga[n]t siue susscipia[n]t que[m]cu[m]q[ue] [et] vndecu[n]q[ue] voluerint de com[m]uni uoluntate, qui om[n]es decimas eo[run]dem i[n] ag[ri]s p[er]cipiet [et] exiget i[n] specie ex integro [...]“ MTA Könyvtár és Információs Központ, Budapest, Kézirattár és Régi Könyvek Gyűjteménye, Oklevélgűjtemény (U 439), András III. Király (1297).

⁴⁹ „[...] p[ro] quib[us] id[e]m pleban[us] de sing[u]lis qui[n]quaginta ma[n]sio[n]ib[us] d[omi]no Archiep[iscop]o St[ri]gonien[si] i[n] vna marca fini arg[e]nti tenebit[ur] respond[er]e. Decimas eciam ab eis nobis debitas p[er]

materiálneho úžitku najväčší rozdiel predstavuje vyčlenenie chotára, pretože text určuje aj východnú hranicu, ktorá v prvom privilegii chýba. Hranica zeme Hýb na východe podľa neho začínala od veľkých hôr zvaných Torthol⁵⁰ (Tatry), odkiaľ zišla do menšieho dravého vodného toku (potôčika) zvaného Feierpotok,⁵¹ ktorým stále na juh pokračovala do rieky Vasych (Važec, t.j. Biely Váh). Dolu touto riekou schádzala do veľkej rieky Vaag (Váh), ktorej prúdom pokračovala až k sútoku s riekou Bela (Belá). Ďalej išla proti prúdu tejto rieky a vystúpila až k horám, kde končila.⁵²

Západné ohraničenie ostalo v porovnaní s prvým predstaveným privilegiom vo svojej podstate nezmenené a ako už bolo spomenuté, pribudlo vymedzenie východných hraníc. Práve túto časť listiny možno označiť za najviac diskutovanú. V kontexte interpretácií ďalších doteraz známych donácií okolitých zemí vzniká dojem, že hybskí hostia sa na prelome 13. a 14. storočia rozhodli nárokovať si územie, ktoré im nepatrilo. Riešenie tohto problému ponúka viacero východísk, ktoré vystačia na ďalšiu samostatnú štúdiu. Otázka chýbajúceho ohraničenia v prvom privilegii mohla byť predpokladom budúcich sporov už pri jeho vzniku. Faktom však ostáva, že chotár Hýb z tohto obdobia – bez ohľadu na jeho vymedzenie v jednej alebo v druhej listine – podliehal územným zmenám. A tieto zmeny sa z väčšej časti nepodarilo datovať s presnosťou ani v prípade, že sú známe a preukázateľné. V kontexte ďalšieho vývoja pri neznalosti niektorých faktov a okolností akoby samotná otázka pravosti privilegia strácala na význame. Konfirmácia Ondreja III., ktorá Belovo privilegium predstavila v rozšírenej podobe, získala „punc pravosti“ hneď

om[n]ia duxi[mus] indulgendas.” Tamtiež.

⁵⁰ Alexander Húščava, ktorý čerpal z fotokópie rovnakého exempláru, sa priklonil k prepisu „Torchol“ (HÚŠČAVA, Alexander: *Ján Literát a liptovské falzá*. Bratislava 1936, s. 163), napríklad konfirmácia ostrihomskeho arcibiskupa Tomáša v roku 1318 uvádza „Torstol“ (MV SR, ŠA ZA, BY, p. A LM, fond: Mestečko Hybe (1265–1870) (1889), Listiny, inv. č. 2, Ostrihonský arcibiskup Tomáš transumuje výsadné listiny udelené Hybenom kráľom Ondrejom, Ladislavom, Štefanom a Belom (25. 11. 1318)), konfirmácia ostrihomskeho arcibiskupa Boleslava v roku 1324 „To[r]stel“ (tamtiež, Listiny, inv. č. 3, Ostrihonský arcibiskup Boleslav transumuje konfirmáciu ostrihomskeho arcibiskupa Tomáša, ktorou transumoval výsadné listiny udelené Hybenom kráľom Ondrejom, Ladislavom, Štefanom a Belom (1. 11. 1324)), konfirmácia Spišskej Kapituly z roku 1445 „Tarchol“ (tamtiež, Listiny, inv. č. 8, Spišská Kapitulka transumuje výsadné listiny udelené Hybenom kráľom Ondrejom, Ladislavom, Štefanom a Belom (10. 2. 1445)), konfirmácia Ferdinanda I. z roku 1560 „Tharchol“ (tamtiež, Listiny, inv. č. 14, Kráľ Ferdinand I. transumuje výsadné listiny udelené Hybenom kráľom Žigmundom, Ondrejom, Ladislavom, Štefanom a Belom (1. 4. 1560)), konfirmácia kráľa Maximiliána II. z roku 1565 „Tarchol“ (tamtiež, Listiny, inv. č. 16, Kráľ Maximilián II. transumuje výsadné listiny udelené Hybenom kráľom Žigmundom, Ondrejom, Ladislavom, Štefanom a Belom (27. 9. 1565)). Príbuznosť písmen „t“ a „c“ v Ondrejovej listine datovanej 1297 pripúšťa zámenu. Z hľadiska tatranskeho názvoslovie sa ukazuje byť logickejší prepis názvu s protetickým „h“ v podobe „Torthol“, než v tvare „Torchol“, porovnaj napríklad so slovom „lypthon“ v rovnakej listine (10. r. odhora). MTA Könyvtár és Információs Központ, Budapest, Kézirattár és Régi Könyvek Gyűjteménye, Oklevélgűjtemény (U 439), András III. Király (1297).

⁵¹ Feierpotok – pod týmto názvom sa zvykne rozumieť Beliansky potok prameniaci na južných svahoch Kriváňa vo Vysokých Tatrách.

⁵² „*Mete autem ei[us]d[e]m t[er]re Hybe hoc ordine distingunt[ur], incipit ab alpib[us] magnis Torthol [event. Torchol (?)] dictis a p[ar]te orie[n]tali [et] descendit in que[m]dam riuulu[m] feierpotok dictu[m], p[er] que[m] desce[n]dit adhuc u[er]s[us] m[er]idie[m] usq[ue] i[n] fluiiu[m] Vasych, que[m] intrando c[ur]rit i[n] eod[e]m, usq[ue] ad fluiiu[m] magni Vaag, que[m] p[er]uenie[n]do cadit i[n] ip[su]m [et] descendit i[n] eod[e]m usq[ue] i[n] locu[m] illum ubi quida[m] fluii[us] Bela uocat[us] cadit i[n] ip[su]m Vaag, p[er] que[m] fluiiu[m] Bela ascendit usq[ue] ad alpes sup[er]ius expressas, ibiq[ue] t[er]minatur.*“ MTA Könyvtár és Információs Központ, Budapest, Kézirattár és Régi Könyvek Gyűjteménye, Oklevélgűjtemény (U 439), András III. Király (1297).

niekoľkokrát. Prvýkrát potvrdením ostrihomského arcibiskupa Tomáša v roku 1318, ktoré bolo vydané na žiadosť zvolenského komesa magistra Donča.⁵³ V krátkom čase – v roku 1324 – z iniciatívy rovnakého žiadateľa Tomášov transumpt na Vyšehrade potvrdil aj ostrihomský arcibiskup Boleslav.⁵⁴ Pri revízii listín v (Liptovskej) Svätej Mare v septembri roku 1391 s konfirmáciou predstúpil hybský richtár Mikuláš (Nicolaus). Komisia listinu uznala za pravú a nechala ju zapísať do registra.⁵⁵

Privilégiom Bela IV., v ktorom nebola východná hranica vyznačená, sa v roku 1391 Hybenia zrejme nepreukázali, v registri listín nefiguruje.⁵⁶ Aj v nasledujúcich rokoch sú známe len potvrdenia Ondrejovej konfirmácie – v roku 1397 Žigmunda Luxemburského⁵⁷ a v roku 1445 Spišskej Kapituly.⁵⁸ V roku 1560 si už dali hybskí mešťania potvrdiť oba texty súčasne. Rovnako datované a obsahovo príbuzné privilégia im v jednej listine potvrdil panovník Ferdinand I.⁵⁹ a hneď po ňom v roku 1565 i Maximilián II.⁶⁰

Získané slobody v 13. storočí stavali Hybe po boku takých miest, akými boli v tom čase Krupina, Banská Štiavnica či Banská Bystrica. V roku 1390 sa Hybe stávajú spolu s Ružomberkom a (Partizánskou) Ľupčou majetkom krajinského sudcu a liptovského župana Imricha Bubeka⁶¹ a z poddanského pomeru sa vymanili až v polovici 19. storočia. Napriek novému postaveniu sa im darilo nielen – ako už bolo ukázané – získavať potvrdenia starých výsad, ale tieto rozširovať i o nové. V praxi to znamenalo predovšetkým možnosť brániť sa pred zvýšenými nárokmi majiteľov panstva, ktorí v priebehu storočí zvykli nadobudnuté slobody a výsady mešťanov porušovať. Žigmund Luxemburský v roku 1396 udeľuje hybským mešťanom právo konania trhu –

⁵³ MV SR, ŠA ZA, BY, p. A LM, fond: Mestečko Hybe (1265–1870) (1889), Listiny, inv. č. 2, Ostrihomský arcibiskup Tomáš transumuje výsadné listiny udelené Hybenom kráľom Ondrejom, Ladislavom, Štefanom a Belom (25. 11. 1318).

⁵⁴ MV SR, ŠA ZA, BY, p. A LM, fond: Mestečko Hybe (1265–1870) (1889), Listiny, inv. č. 3, Ostrihomský arcibiskup Boleslav transumuje konfirmáciu ostrihomského arcibiskupa Tomáša, ktorou transumoval výsadné listiny udelené Hybenom kráľom Ondrejom, Ladislavom, Štefanom a Belom (1. 11. 1324).

⁵⁵ MV SR, ŠA ZA, BY, fond: Župa liptovská (1391–1849), Listiny, inv. č. 1, Súpis donačných listín z rokov 1230–1391, ktoré boli zaregistrované na generálnej kongregácii v Liptovskej Mare v septembri 1391 v dôsledku rozširovania falzifikátov (Liptovský register). Odpis registra vyhotovený a overený v roku 1816 (1391 (1816)). Pozn.: pracované s odpisom.

⁵⁶ Tamtiež.

⁵⁷ MV SR, ŠA ZA, BY, p. A LM, fond: Mestečko Hybe (1265–1870) (1889), Listiny, inv. č. 14, Kráľ Ferdinand I. transumuje výsadné listiny udelené Hybenom kráľom Žigmundom, Ondrejom, Ladislavom, Štefanom a Belom (1. 4. 1560). HÚŠČAVA, Alexander: *Ján Literát a liptovské falzá*. Bratislava 1936, s. 169–170.

⁵⁸ MV SR, ŠA ZA, BY, p. A LM, fond: Mestečko Hybe (1265–1870) (1889), Listiny, inv. č. 8, Spišská Kapitula transumuje výsadné listiny udelené Hybenom kráľom Ondrejom, Ladislavom, Štefanom a Belom (10. 2. 1445).

⁵⁹ MV SR, ŠA ZA, BY, p. A LM, fond: Mestečko Hybe (1265–1870) (1889), Listiny, inv. č. 14, Kráľ Ferdinand I. transumuje výsadné listiny udelené Hybenom kráľom Žigmundom, Ondrejom, Ladislavom, Štefanom a Belom (1. 4. 1560).

⁶⁰ MV SR, ŠA ZA, BY, p. A LM, fond: Mestečko Hybe (1265–1870) (1889), Listiny, inv. č. 16, Kráľ Maximilián II. transumuje výsadné listiny udelené Hybenom kráľom Žigmundom, Ondrejom, Ladislavom, Štefanom a Belom (27. 9. 1565).

⁶¹ RATKOŠ, Peter: *Z dejín mestečka*. In: MRLIAN, Ondrej, a kol.: Hybe včera a dnes. Banská Bystrica 1967, s. 13.

rovnocenného s ostatnými provinčnými trhmi – na každý pondelok,⁶² prichádzich súčasne oslobodzuje od mýta v Lučivnej a v Dovalove.⁶³ Pri potvrdení Ondrejovej konfirmácie v roku 1397 zároveň zakazuje kastelánom Liptovského Hrádku, aby hybských poddaných nejakým spôsobom obmedzovali alebo im spôsobovali ťažkosti.⁶⁴ V roku 1405 Hybe získavajú súdne právo⁶⁵ a ďalšou listinou z rovnakého roku – transumovanou Spišskou Kapitulou v roku 1445⁶⁶ – ich oslobodzuje od mýta v celej krajine.⁶⁷ Poslednou známou listinou Žigmunda Luxemburského z roku 1423 nie je ani tak privilégium ako ústupkom. Hybským mešťanom na základe ich žiadosti povoľuje presunúť dátum zaplatenia dane o dva mesiace.⁶⁸ Mýtnu slobodu však na základe jeho privilégia potvrdil kráľ Matej Korvín v roku 1470⁶⁹ – listinu ešte v tom istom roku transumovala Spišská Kapitula⁷⁰ – a po ňom aj Ľudovít II. v roku 1520.⁷¹ Tým končí reťaz hybských privilégií vydaných do roku 1526, od ktorých obyvateľstvo mestečka – hoci aj v poddanskom pomere – odvodzovalo svoje postavenie aj v nasledujúcich storočiach.

⁶² „*Q[uod] nos tum ad augmentum comodum et vtilitatem Ciuitatis n[ost]re seu opidi Gyba vocate in Comitatu Lyptouien[sis] [...] ob om[n]es bonum Regnicola[rum] n[ost]ro[rum] forum ebdomadale seu septimanale liberum singulis feriis secundis ad modum [et] instar cetero[rum] c[on]p[ro]uincialiu[m] fororum inibi p[er]petuo celebrand[um] annuendo duximus grosuis c[on]cedend[um] et donand[um] [...].“ MV SR, ŠA ZA, BY, p. A LM, fond: Mestečko Hybe (1265–1870) (1889), Listiny, inv. č. 4, Kráľ Žigmund udeľuje Hybenom právo trhu na každý pondelok (29. 6. 1396).*

⁶³ „[...] ac ad idem venientes a solutione tributo[rum] in Luczka et in Dobola [...].“ Tamtiež.

⁶⁴ „*Mandamus igitur universis comitibus et castellanis, eorumque vices gerentibus, Noui Castri nistri qui sunt vel pro tempore fuerint, quatinus prefatos iudicem et jobagiones de villa Hybe de Lyptou predicta, in ipsorum libertatibus et gratiis iuxta contenta litterarum praedictarum eis ab memorato domino Andrea rege concessarum penitus conservent inuolabiliter, nec eos in aliquibus extraneis gravaminibus molestare seu impedire audeant gratiae nostrae sub obtentu cunctis temporibus affuturis.*“ HÚŠČAVA, Alexander: *Ján Literát a liptovské falzá*. Bratislava 1936, s. 170.

⁶⁵ MV SR, ŠA ZA, BY, p. A LM, fond: Mestečko Hybe (1265–1870) (1889), Listiny, inv. č. 5, Kráľ Žigmund udeľuje Hybenom súdne právo (1405).

⁶⁶ MV SR, ŠA ZA, BY, p. A LM, fond: Mestečko Hybe (1265–1870) (1889), Listiny, inv. č. 9, Spišská Kapitula transumuje listinu kráľa Žigmunda z 1. mája 1405, ktorou oslobodzuje Hybenov od mýta v celej krajine (10. 5. 1445).

⁶⁷ „[...] p[rae]cipimus et ma[n]damus q[ua]t[e]nus amodo et deinceps in antea a ciuibus mercatoribus hospitibus alteriusq[ue] status et condic[i]onis n[ost]re Opidi Gyba hom[in]ibus sp[irit]orumque inertibus rebus atq[ue] bonis quibuscu[m]q[ue] nullu[m] Tribut[u]m nulla[m] ne Tributariam tracc[i]onem petere et exigere petiq[ue] [...]“ MV SR, ŠA ZA, BY, p. A LM, fond: Mestečko Hybe (1265–1870) (1889), Listiny, inv. č. 5, Kráľ Žigmund oslobodzuje Hybenov od mýta v celej krajine (1. 5. 1405).

⁶⁸ MV SR, ŠA ZA, BY, p. A LM, fond: Mestečko Hybe (1265–1870) (1889), Listiny, inv. č. 7, Kráľ Žigmund dáva súhlas na presun termínu zaplatenia činže (z 24. apríla na 25. júna), o čom upovedomuje aj kastelána Liptovského Hrádku (24. 4. 1423).

⁶⁹ MV SR, ŠA ZA, BY, p. A LM, fond: Mestečko Hybe (1265–1870) (1889), Listiny, inv. č. 10, Kráľ Matej Korvín oslobodzuje Hybenov od mýta (17. 4. 1470).

⁷⁰ MV SR, ŠA ZA, BY, p. A LM, fond: Mestečko Hybe (1265–1870) (1889), Listiny, inv. č. 11, Spišská Kapitula transumuje listinu kráľa Mateja Korvína zo 17. apríla 1470 (1470).

⁷¹ MV SR, ŠA ZA, BY, p. A LM, fond: Mestečko Hybe (1265–1870) (1889), Listiny, inv. č. 12, Kráľ Ľudovít II. oslobodzuje Hybenov od mýta (29. 5. 1520).

1.3. Úvod do života v mestečku v období od konca 18. do polovice 19. storočia

Z urbáru mestečka Hybe platného od r. 1641 a 1670, zápis z 23. mája 1770:

„Slobodne pod druhjch Panou pregst, a Domy swoge popredat, mu[o]žu, a tak Neny su Urečity Poddany.“⁷²

Ako vyplýva z úvodného citátu, obyvatelia mestečka Hybe – aj keď poddaní hrádockého panstva – mohli slobodne opúšťať svoje domovy a sťahovať sa do iných častí Uhorska bez prekážok. Svoj dom mohli pri odchode odpredať alebo dočasne prenajať. Vlastníctvo bolo zrejme do istej miery previazané s urbárskym úžitkom takzvaného „vnútorného gruntu“, ku ktorému patrila okrem dvora záhrada a priestor na hospodárske staviská v podobe humna, pivničky alebo sypárne. Zo zápisov v pozemkových knihách mestečka vyplýva, že s urbárskymi úžitkami sa kupčilo a nie vždy je jasné, či sa kontrakt týkal aj domu.⁷³ Život v mestečku popri tom po stáročia sťažovali viac či menej oprávnené robotné povinnosti voči majiteľom hrádockého panstva, ktoré sa priebežne zvyšovali.⁷⁴

Zlepšenie životných podmienok znamenalo zavedenie tereziánskeho urbáru z roku 1767. V Hybiach sa – súdiac už podľa nového zoznamu daňovníkov – tieto úpravy zaviedli v roku 1771.⁷⁵ Prehodnotenie daňových povinností obyvateľov mestečka čiastočne odbremenilo a zdaneniu jasne vymedzilo podmienky. Možno pozorovať úsilie stať sa opäť slobodnejším mestečkom, ktoré by bolo od hrádockého panstva závislé menej. Obdobie, ktoré nasledovalo, sa vyznačovalo celkovým zvýšením hospodárskeho ruchu, ktorý sa prejavil nielen v obnovenom banskom podnikaní na Kriváni, ale i v najrôznejších stavebných či majetkoprávne orientovaných aktivitách.⁷⁶ Rozvoju prispievala výhodná poloha na obchodnej ceste do Spiša i rozvoj remesiel.

Z hľadiska vlastníctva či daňových povinností možno vo vzťahu k urbárskemu majetku rozlišovať celkom tri skupiny. Urbárska usadlosť (sessia) zahŕňala intravilán s extravilánom,

⁷² MNL OL, HL, C 59, Departamentum urbariale. Urbarium Maria Theresianum 1767, Urbarium Oppidi Hibbe Co[mi]t[at]us Lyptov[iensis] (1770 – 1772). Dostupné z: <<https://archives.hungaricana.hu/en/urberi/lipto-hibbe/>> [cit. 31. 5. 2022].

⁷³ MV SR, ŠA ZA, BY, p. A LM, fond: Mestečko Hybe (1265–1870) (1889), K 1, inv. č. 23, Mestský protokol (Protokoll) (1521–1850). Tamtiež, K1, inv. č. 24, Mestský protokol (Protokoll) (1573–1851).

⁷⁴ Pozri napr. BIZUB, František: *Pôsobenie rodu Balašovcov v Liptove*. Turany 2014. RATKOŠ, Peter: *Z dejín mestečka*. In: MRLIAN, Ondrej, a kol.: *Hybe včera a dnes*. Banská Bystrica 1967, s. 16–32.

⁷⁵ MNL OL, HL, C 59, Departamentum urbariale. Urbarium Maria Theresianum 1767, Urbarium Oppidi Hibbe Co[mi]t[at]us Lyptov[iensis] (1770 – 1772). Dostupné z: <<https://archives.hungaricana.hu/en/urberi/lipto-hibbe/>> [cit. 31. 5. 2022].

⁷⁶ Viac k téme pozri v: RATKOŠ, Peter: *Z dejín mestečka*. In: MRLIAN, Ondrej, a kol.: *Hybe včera a dnes*. Banská Bystrica 1967, s. 32–35.

želiarsky – ináč aj hofiersky či komornický – majetok obsahoval intravilán (prípadne malú časť extravilánu menšiu ako 1/8 sessie) a domkársky len obydlie a najnutnejšie stavby.⁷⁷ Majiteľov urbárskych domov možno v tejto súvislosti rozdeliť ešte iným spôsobom. Najväčšou skupinou boli (nielen) začiatkom 90. rokov 18. storočia sedliaci, ktorí mali ako daňovníci urbárskej usadlosti svoj dom v rámci vlastného vnútorného gruntu. Početne menšiu skupinu tvorili želiari (komorníci, hofieri), ktorí mali na portových pozemkoch vlastný dom. Pozemky sami vlastnili, alebo ich mali prenajaté od mestečka či niektorej z cirkví. Len veľmi málo sedliakov a želiarov (komorníkov, hofierov) žilo v domoch postavených na kuriálnych pozemkoch patriacich panstvu.⁷⁸

Základný pôdorys mestečka sa koncom 18. storočia veľmi nelíšil od pôdorysu známeho v neskoršom období.⁷⁹ Samozrejme v centre dochádzalo k postupnému zhusťovaniu vnútornej zástavby a na miestach, kde predtým boli záhrady alebo stáli sypárne, sa stavali domy. Vonkajšie hranice sa však menili len veľmi pozvoľna. Domy boli po požiaroch stavané zväčša na starých gruntoch. Zástavba sa v tomto období už orientovala na zachovávanie pôdorysu užších jednopodlažných trojpriestorových domov s priečelím pre dve okná od cesty, pričom dlhšia časť domu smerovala k hospodárskym budovám smerom do záhrady. Strecha bola sedlová, priečelie domu na štíte chránila podlomenica, vo vrchnej časti mal niekedy i kužeľovitú háľku. Za prvým domom je zvyčajne ešte pred polovicou 19. storočia písomne doložená existencia druhého, prípadne aj tretieho domu, ktoré tesne priliehali k zadnej časti predchádzajúceho. Dve rodiny mali v jednom dome so spoločným vchodom do pitvora bývanie často rozdelené na užívanie prednej izby a na užívanie zadnej izby. Voľný priestor medzi domami vyplňala takzvaná sieňa – v Hybiach tiež nazývaná „cieňa“ – ktorej šírka bola uspošobená na šírku voza, s ktorým sa vchádzalo do dvora. Dvor za domami bol krytý a zahŕňal v sebe maštale a ovčince slúžiace pre držbu a chov hospodárskych zvierat. A tu dochádza k terminologickej zámene, pretože pod pojmom dvor sa zvykla v minulosti rozumieť aj samotná urbárska usadlosť alebo priestor pred domom ako taký. V hlavnej časti práce je slovo dvor – vzhľadom k prameňom – použité práve ako označenie priestoru pred domom, teda pre sieňu, naopak – pre krytý dvor s maštalami pojem humno. V reálnom stave je však dodnes platná terminológia dvora takou, ako je opísaná na začiatku. Ešte v 30. rokoch 20. storočia na túto zvláštnosť upozornila etnografka Drahomíra Stránská:

⁷⁷ VÍTEK, Peter: *Urbariát – pozemkové spoločenstvo Lúčky, dejiny a súčasnosť*. Lúčky 2017, s. 15. Viac k téme a terminológii pozri tiež: REBRO, Karol: *Urbárska regulácia Márie Terézie a poddanské úpravy Jozefa II.* Bratislava 1959.

⁷⁸ MV SR, ŠA ZA, BY, p. A LM, fond: Mestečko Hybe (1265–1870) (1889), K 11, inv. č. 95, spis. č. 151/VI., Zoznam domov a ich užívateľov z roku 1790 v Hybiach (Oppidum Hybbe. Conscriptio Domorum Censui Urbariali obnoxiorum Cameralis Subditelae I[n]cl[us]i Dominij Hradek[ensis]) (1790).

⁷⁹ Porovnaj mapy v prílohe práce.

„Zajímavý rys pojmenování dvoru našla jsem na příklad v Hybech, veliké a lidnaté obci u Lipt. Hrádku, která byla kdysi městečkem, ale dnes upadá v pouhou dědinu a životem obyvatel se neliší od vsi. V Hybech nevidíme dnes u obytných domů krytých průjezdů, zato však jsou všeobecné u stájí. Při tom budovu stájí s podjezdem jmenují obyvatelé „dvor“, kdežto otevřené místo před domem, tedy dvorek v našem smyslu slova, nazývají tu „sjeňa“. Jestliže bydlí několik gazdů ve společném dvoře, říkají, že „bývají vjacerí na sjeni“, kdežto leží-li nějaké předměty, na příklad koše, v kryté síni u chlévů, říkají, že leží „ve dvoře“. Jak si máme vysvětlit takovéto názvy, docela obrácené proti obvyklému smyslu? Lidé v Hybech sami jsou si vědomi, že nazývají prostory ve svém hospodářství jinak, obráceně než jinde, a smějí se tomu, ale setrvávají ve starém způsobu, již dávno asi vžitém. Zdaž to není přežitek, relikv ze starších dob, jichž není ovšem už pamětníka, kdy u obytných domů stávaly skutečně kryté siene? Odpověď mohlo by dáti jen studium historických pramenů a archivů, ve kterých snad se najdou nějaké zmínky o selských budovách v zašlých časech.“⁸⁰

Dvory boli priechodzie, pretože v prípade viacerých rodín či domov boli postavené za sebou. Nasledovali hnojiská so záhradami a drevené alebo múrané sypárne – menšie hospodárske stavby. V nich sa v štokoch uchovávalo zbožie a iné obiloviny, ale aj hotové potraviny či truhlice s látkovými a inými predmetmi, ktoré mali byť uchované pred prípadným požiarom domu. Niekedy sypáreň dvoru predchádzala a podobne ako dom mohla byť podpivničená. Celkom po obvode mestečka stáli za záhradami humná, ktoré slúžili predovšetkým na zimné uskladnenie sena či slamy pre hospodárske zvieratá.

Výnimku v usporiadaní hospodárskych budov predstavovali predovšetkým domy komorníkov, ale tiež iné domy, ktoré postupne pribúdali a na všetky stavy nemali pri dome miesto. Na nižnom konci mestečka v ulici Jeruzalem stávali sypárne priamo oproti domom cez cestu v blízkosti potoka Hybica.⁸¹ Domy slúžiace mestečku a domy niektorých remeselníkov, výčapníkov či obchodníkov boli ešte aj v tomto období charakteristické väčšou šírkou, krytým priechodom či bránou uprostred a prirodzeným rozdelením na obytnú časť a časť využívanú iným spôsobom.

Príkladom obvodového rozširovania pôdorysu mestečka je dodnes zachovaný, pôvodne remeselnícky erhardtovský, neskôr grajchmanovský murovaný dom na ulici Jeruzalem na nižnom

⁸⁰ STRÁNSKÁ, Drahomíra: *Príspevky o lidových stavbách pod Tatrami. Sině a loubí v Liptově a Spiši*. Národopisný věstník československý, roč. 27–28, 1936, č. 3–4, s. 65–66.

⁸¹ MV SR, ŠA ZA, BY, p. A LM, fond: Okresný súd v Liptovskom Hrádku (1833) (1859–1949) (1954), bez inv. č., Mapa k pozemkovej knihe mestečka Hybe z r. 1859 (Comit. Liptau Stuhlbezirk Hradek SKIZZEN für GEIB). Tamtiež, fond: Mestečko Hybe (1265–1870) (1889), K 54, inv. č. 141, Pozemková kniha mestečka Hybe (1855 [recte: 1858–1859]).

konci mestečka z roku 1812.⁸² Odkazom na pôvodnú architektúru a usporiadanie mestečka je fakt, že aj vedľa seba stojace – ináč samostatne obývané – domy bývali ešte v 19. storočí niekedy spojené spoločným krovom.⁸³

Ako vyplýva z geograficko-historického lexikónu Jána Mateja Korabinského z roku 1786, ulice mestečka niesli biblické pomenovania – Betlehem, Emauzy, Jericho, Samária, Sodoma a Gomora.⁸⁴ Nie je známe, ako dlho tieto pomenovania pretrvali. Jednotliví autori dobových topografií a lexikónov údaje často od seba preberali, preto ďalšie výskyty nemožno brať ako smerodajné. Toto názvoslovie – bez Samárie, ktorú možno zaradiť pod „a tak ďalej“ – uvádza ešte v roku 1862 druhé opravené vydanie Diernerovho stručného zemepisu Uhorska pre školu a dom.⁸⁵ V mestečku však už v roku 1850 existovali len štyri hlavné ulice – Betlehem (č. d. 1 – 59, 106 – 117), Jeruzalem (č. d. 60 – 105), Jericho (č. d. 118 – 174) a Beda (č. d. 175 – 222),⁸⁶ známa tiež ako Betánia. Ďalšie názvy postranných uličiek ako Marušiakova, Brinckovie, Krúpovie či Matejbusovská ulica získali pomenovania podľa obyvateľov rohových domov,⁸⁷ ktorí sa adresou počítali k hlavným uliciam.⁸⁸

Pre porovnanie možno uviesť počet domov aspoň v niektorých vybraných rokoch do roku 1858. V roku 1790 ich bolo evidovaných 209, z toho 174 gazdovských domov daňovníkov usadených na vlastnom vnútornom grunte, 3 na pozemkoch panstva, 30 domov želiarov (teda komorníkov, hofierov) usadených na vlastných alebo prenajatých portových pozemkoch a 2 domy želiarov usadených na pozemkoch panstva.⁸⁹ V roku 1803 už bolo domov 217, z toho 183

⁸² JÁROŠ, Michal: *Jakub Grajchman. Národno-emancipačné úsilie v kontexte života a tvorby slovenského národovca v druhej polovici 19. storočia*. Olomouc 2016, s. 40–42.

⁸³ Architektonickému obrazu Hyb sa podrobnejšie venujú viaceré štúdie, pozri napr. KOVAČEVIČOVÁ, Soňa: *Typy domov, národnosť, náboženstvo a zamestnanie v posledných dvoch storočiach na Slovensku*. Český lid. Měsíčník pro dějiny venkova a národopis, 54, 1967, s. 99–105. KVIETOK, Martin: *Príspevok k pôdorysom sídiel s prvkami centrality v priestore Liptova*. Acta Historica Neosoliensia. Vedecký časopis pre historické vedy, 13, 2010, č. 1–2, s. 215–242. LANGER, Juraj: *Zvláštnosti tradičného vývoja ľudového domu v Liptove*. Slovenský národopis, 20, 1972, č. 4, s. 572–600. SVETLÍK, Ján: *Hybe voľakedy a dnes*. Vlastivedný časopis. Časopis pre vlastivednú prácu, kultúrnu históriu, pamiatky a múzeá, 14, 1965, č. 4, s. 166–170. SVETLÍK, Ján: *Výstavba obce voľakedy a dnes*. In: MRLIAN, Ondrej, a kol.: *Hybe včera a dnes*. Banská Bystrica 1967, s. 51–81. ZALČÍK, Tibor: *Vývin miest a mestečiek Liptova*. Pamiatky a múzeá. Časopis pre ochranu pamiatok a problémy múzeí, 9, 1960, č. 4, s. 173–180.

⁸⁴ KORABINSKY, Johann Matthias: *Geographisch-historisches und Produkten Lexikon von Ungarn, in welchem die vorzüglichsten Oerter des Landes in alphabetischer Ordnung angegeben, ihre Lage bestimmt, und mit kurzen Nachrichten, die im gesellschaftlichen Umgange angenehm und nützlich sind, vorgestellt werden*. Preßburg 1786, s. 232.

⁸⁵ DIERNER, Andreas: *Kurzgefaßte Erdbeschreibung von Ungarn, für Schule und Haus*. 2. oprav. vyd. Pest 1862, s. 22.

⁸⁶ ŠA ZA, BY, fond: Liptovská župa II. (1849–1922), K 1196, inv. č. 2062, Výkaz domov v obvode hybskej expozitúry (Čísluvanja Domou Okolja Híbskjeho.) (1850).

⁸⁷ ŠA ZA, BY, fond: Krajský súd v Ružomberku (1876–1949), inv. č. 1584, Hybe. Polohová mapa chotára podľa starého stavu – 31 listov. Ľudovít Lange, 1867; M 1” = 40°; rkp. kolor., 65 x 56 cm.

⁸⁸ MV SR, ŠA ZA, BY, p. A LM, fond: Okresný súd v Liptovskom Hrádku (1833) (1859–1949) (1954), bez inv. č., Mapa k pozemkovej knihe mestečka Hybe z r. 1859 (Comit. Liptau Stuhlbezirk Hradek SKIZZEN für GEIB). Tamtiež, fond: Mestečko Hybe (1265–1870) (1889), K 54, inv. č. 141, Pozemková kniha mestečka Hybe (1855 [recte: 1858–1859]).

⁸⁹ MV SR, ŠA ZA, BY, p. A LM, fond: Mestečko Hybe (1265–1870) (1889), K 11, inv. č. 95, spis. č. 151/VI., Zoznam

gazdovských a 34 hofierskych, teda komorníckych, želiarskych.⁹⁰ V roku 1828 podliehalo zdaneniu 181 domov,⁹¹ čo zrejme nesvedčí o skutočnom počte existujúcich domov. Nagyove politicko-geograficko-štatistické vedomosti uhorského kráľovstva v rovnakom roku uvádzajú celkom 217 domov.⁹² Rovnaké číslo možno nájsť ešte aj v roku 1840 vo Schweickhardtových opisoch pozoruhodností zo všetkých častí zemegule, kde okrem iného spomína, že mestečko má dve hlavné ulice, všetky domy sú drevené⁹³ a pokryté bielou hlinou.⁹⁴ Spôľahlivým prameňom je výkaz domov a obyvateľstva v obvode hybskej expozitúry, ktorý uvádza 223 domov zahŕňajúcich celkom 422 domácností.⁹⁵ Daňový výkaz za rok 1849 – 1850 počíta so všetkými domami, teda nie len s predným domom na sieni. Výsledné číslo je 315 a 1/2 domu.⁹⁶ Kuriózne v tomto kontexte pôsobí geograficko-štatisticko-topografické dielo Rakúskej monarchie A. Schmidla a W. Warhaneka z roku 1857, v ktorom sa spomína 440 domov.⁹⁷ Z pozemkovej knihy z roku 1858 vyplýva, že pri 221 číslach popisných možno hovoriť o 339 samostatných domoch a 7 stavebných pozemkoch. Niektoré z domov nesú označenie /a, /b alebo /c a dvojdom číslo 8 – 9 je vedený ako jeden.⁹⁸

Z náboženského hľadiska bolo v Hybiach väčšinovo evanjelické obyvateľstvo. Prechod na evanjelickú vieru augsburského vyznania bol plynulý, prebehol takpovediac pre celé mestečko ešte v druhej polovici 16. storočia. Až do zásahu panovníka Leopolda I. v roku 1672, kedy sa všetky pôvodne katolícke kostoly mali vrátiť do rúk katolíkom, v Hybiach žiadny katolícky kňaz nepôsobil. Krátko na to v roku 1681 bol jeden z dvoch povolených evanjelických artikulárnych kostolov v stolici postavený práve v Hybiach, čo spôsobilo, že sa Hybe stali centrom náboženského

domov a ich užívateľov z roku 1790 v Hybiach (Oppidum Hybbe. Conscriptio Domorum Censui Urbariali obnoxiorum Cameralis Subditelae I[ncl]iti Dominij Hradek[ensis]) (1790).

⁹⁰ MV SR, ŠA ZA, BY, p. A LM, fond: Mestečko Hybe (1265–1870) (1889), K 19, inv. č. 102, nesign., Zoznam obyvateľov a súpis domov v mestečku Hybe (Conscriptio Domorum ac Lebetum in Oppido Hybbe Reperibilium Anno 1803/4.) (9. 10. 1803).

⁹¹ MNL OL N. 26. RL, Archívum Palatinalae, Conscriptio Regnicolaris 1828. Liptoviensis com. Nro. 32, Conscriptio Regnicolaris Privilegiati Oppidi Hibbe Incltyti Comitatus Lyptoviensis (1828). Dostupné z: <<https://www.familysearch.org/search/catalog/231564?availability=Family%20History%20Library>> [cit. 31. 5. 2022].

⁹² NAGY, Lajos: *Notitiae politico-geographico-statisticae incltyti Regni Hungariae, partiumque eidem adnexarum*. Tomus primus. Budae 1828, s. 171.

⁹³ Drevených domov mohla byť väčšina, ale ne všetky. Celkom 22 múraných domov je preukázaných už v roku 1802. MV SR, ŠA ZA, BY, p. A LM, fond: Mestečko Hybe (1265–1870) (1889), K 14, inv. č. 98, spis. č. 315/IX., Žiadosť o vrátenie pôžičiek, ktoré poskytlo hrádocké panstvo mešťanom v Hybiach postihnutým požiarom na stavbu nových domov (25. 4. 1802).

⁹⁴ SCHWEICKHARDT, Franz Xaver: *Schilderungen des Merkwürdigen aus allen Theilen des Erdballs*. Ersten Bandes erste Lieferung. Wien 1840, s. 193–194.

⁹⁵ MV SR, ŠA ZA, BY, fond: Liptovská župa II. (1849–1922), K 1214, inv. č. 2062, Výkaz domov a obyvateľstva v obvode hybskej expozitúry (1850).

⁹⁶ MV SR, ŠA ZA, BY, p. A LM, fond: Mestečko Hybe (1265–1870) (1889), K 56, inv. č. 143, nesign., Daňový výkaz za rok 1849/1850 (1843–1851) (Dikálský Popis, a osobitný Porub Kontribucie Mesta Hibbe na Rok 1849/50.).

⁹⁷ SCHMIDL, Adolph – WARHANEK, Wilhelm Friedrich: *Das Kaiserthum Oesterreich. Geografisch, statistisch, topografisch, mit alphabetischem Ortslexikon*. Wien 1857, s. 542.

⁹⁸ MV SR, ŠA ZA, BY, p. A LM, fond: Mestečko Hybe (1265–1870) (1889), K 54, inv. č. 141, Pozemková kniha mestečka Hybe (1855 [recte: 1858–1859]).

života pre široké okolie.⁹⁹ Ako vyplýva zo štatistík, počty obyvateľstva sa od začiatku do konca 50. rokov 19. storočia pohybovali v rozmedzí od cca 1800 do necelých 2100 obyvateľov. Na ukážku možno predstaviť na porovnanie dáta z rôznych dobových lexikónov a geograficko-štatisticko-topografických diel.¹⁰⁰

Rok	Skrát. názov diela	R. kat.	Evanj.	Žid.	Spolu
k 1805 (vyd. 1808)	Monatliche Correspondenz	140	1622	5	1767

⁹⁹ JÁROŠ, Michal: *Rímskokatolícky farský úrad v Hybiach (1675 – 1968)*. Olomouc 2012 (nepublikovaná bakalárska diplomová práca), s. 11–14.

¹⁰⁰ *The Edinburgh Gazetteer Or Geographical Dictionary Containing a Description of the Various Countries, Kingdoms, States, Cities, Towns, &c of the World. In Six Volumes. Volume third.* Edinburgh 1822, s. 277. *Verzeichniss der Einwohner-Zahl in den Orten der Liptauer Gespanschaft in Ungarn nach einer Conscription vom Jahre 1805.* In: *Monatliche Correspondenz zur Beförderung der Erd- und Himmels- Kunde. Achtzehnter Band.* Gotha 1808, s. 227. ANTONELLI, Giuseppe: *Nuovo dizionario geografico universale statistico, storico, commerciale compilato sulle grandi opere di Arrowsmith, Büsching, Balbi, Cannabich, D'Anville, Forster, Fabri, Gaspari, Guthrie, Goldsmith, Humboldt, Hassel, Flerisson, La-Martiniere, Mannert, Moreri, Malte-Brun, Mackensie, Poirson, Pinkerton, Stein, Vosgien, Zimmermann, e di altri autori d' ogni ete e d' ogni nazione.* Tomo II. Parte II. Venezia 1828, s. 980. BLUMENBACH, Wenzel Karl Wolfgang: *Neuestes Gemälde der Oesterreichischen Monarchie.* Dritter Theil. Wien 1833, s. 245. DÓCZY, Józef (ed.): *Európa Tekintete Jelenvaló Természeti, Míveleti, és Kormányi Állapotjában. IX. Kötet. A' Magyar Birodalmak. Magyar, Horvát, és Tót, (Szlovenia) Ország; a' Határ őrző Ezredek vidékeivel, és Tenger parti Kerülettel. 'S Erdély Ország. Hungaria, Croatia, Slavonia. Districtus Regiminum Limitaneorum. Litorale. Transilvania.* Bétsben 1830, s. 144. ERSCH, Johann Samuel – GRUBER, Johann Gottfried: *Allgemeine Encyclopädie der Wissenschaften und Künste. Zweite Section. H–N. Zwölfter Theil. Hum–Hypexodon.* Leipzig 1835, s. 304. GALLETTI, Johann Georg August: *Allgemeines geographisches Wörterbuch oder alphabetische Darstellung aller Länder, Städte, Flecken, Dörfer, Ortschaften, Meere, Flüsse u. s. w. Mit genauer Angabe ihrer Lage, Grösse, Bevölkerung, Producte, Manufacturen, Fabriken, ihres Gewerbes, Handels u. s. w. Erster Band. A–K.* Pesth 1822, s. 977. GRÄFFER, Franz: *Gedrängtes geographisch-statistisches Handwörterbuch des österreichischen Kaiserthumes; oder alphabetische Uebersicht seiner Provinzen, Kreise, Gespanschaften, Delegationen, Bezirke etc., seiner Städte, Marktflecken, Dörfer, Berge, Thäler, Seen, Flüsse und anderen Bestandtheile. Mit Angabe der Lage, Größe, Bevölkerung, Natur- und Kunstproducte etc.* Wien 1827, s. 87–88. HASSEL, Georg: *Geographisch-statistisches Handwörterbuch, nach den neuesten Quellen und Hilfsmitteln in zwei Bänden bearbeitet. Erster Band (A–K).* Weimar 1817, s. 352. HORNYÁNSKY, Victor: *Geographisches Lexikon des Königreichs Ungarn und der serbischen Woiwodschaft mit dem temescher Banate. Ein Hilfsbuch für Behörden, Postämter, Advokaten und Geschäftsmänner.* Pest 1858, s. 148. HÜBNER, Johann – SPERL, Franz Xaver: *Johann Hübners reales Staats-, Zeitungs- und Conversations-Lexicon Erste Abtheilung (A–L).* Grätz 1814, s. 1530. JÄGER, Wolfgang – MANNERT, Konrad: *Geographisch-historisch-statistisches Zeitungs-Lexikon. Dritter Theil. R–Z.* Landshut 1811, s. 131. JOHNSTON, Alexander Keith: *Dictionary of Geography, Descriptive, Physical, Statistical, and Historical, forming a Complete General Gazetteer.* London 1853, s. 531. KNEYBL, Mathias: *Der schnelle Wanderer durch ganz Europa, oder: Gedrängte Beschreibung aller europäischen und einiger außereuropäischen Länder, Städte, Märkte, Flecken, Dörfer, Schlößer; - Seen, Flüsse, Bäche, - Gebirge, Berge etc., deren Namen in der deutschen und böhmischen Sprache verschieden sind, nach ihrer statistisch, geographisch und topographisch merkwürdigen Beschaffenheit, nebst genauer Angabe ihrer wechselseitigen Entfernung und Lage, mit besonderer Rücksichtnahme auf Mähren und Böhmen.* Iglau 1838, s. 37. MAGDA, Paul: *Neueste statistisch-geographische Beschreibung des Königreichs Ungarn, Croatien, Slavonien und der ungarischen Militär-Grenze.* Leipzig 1832, s. 194. MAGDA, Paul: *Neueste statistisch-geographische Beschreibung des Königreichs Ungarn, Croatien, Slavonien und der ungarischen Militär-Grenze. 2. vyd.* Leipzig 1834, s. 194. MALTE-BRUN, Conrad: *Nuovo dizionario geografico portatile, che contiene la descrizione generale e particolare delle cinque parti del mondo conosciuto.* Venezia 1827, s. 571. MALTE-BRUN, Conrad: *Nuevo diccionario geográfico manua, que contiene La decripcion de todos los países de las cinco partes del mundo Tomo I. (A–HIS).* Madrid 1832, s. 475. MALTE-BRUN, Conrad: *Nuovo dizionario geografico portatile, che contiene la descrizione generale e particolare delle cinque parti del mondo conosciuto. Tomo I, Parte I.* Venezia 1827, s. 557, 696. NAGY, Lajos: *Notitiae politico-geographico-statisticae incltyi Regni Hungariae, partiumque eidem adnexarum. Tomus primus.* Budae 1828, s. 171. RAFFELSPERGER, Franz (ed.): *Allgemeines geographisch-statistisches Lexikon aller Österreichischen Staaten. Nach ämtlichen Quellen, den besten vaterländischen Hilfswerken und Original-*

1809	Geographisch-statistisches Wörterbuch	140	1622	neuv.	1762
1811	Geographisch-historisch-statistisches Zeitungs-Lexikon.	140	1622	neuv.	1762
1814	Johann Hübners reales Staats-Zeitungs- und Conversations-Lexicon	140	1622	neuv.	1762
1817	Geographisch-statistisches Handwörterbuch	140	neuv.	neuv.	1762
1819	Geographisch-statistisches Zeitungs-, Post- und Comtoir-Lexicon	140	neuv.	neuv.	1762
1822	Allgemeines geographisches Wörterbuch	140	1622	neuv.	1762
1822	The Edinburgh Gazetteer	neuv.	neuv.	neuv.	1800
1827	Gedrängtes geographisch-statistisches Handwörterbuch des österreichischen Kaiserthumes	neuv.	neuv.	neuv.	1760
1827	Nuovo dizionario geografico portatile	neuv.	neuv.	neuv.	1600
1827	Nuovo dizionario geografico portatile. Tomo I., Parte I	neuv.	neuv.	neuv.	1800
		neuv.	neuv.	neuv.	1600
1828	Lajos Nagy: Notitiae	229	1789	17	2035

Manuscripten, von einer Gesellschaft Geographen, Postmännern und Staatsbeamten. Dritter Band. Ha.-Kz. 2. vyd. Wien 1846, s. 195. RUDOLPH, Heinrich: Vollständiges geographisch topographisch-statistisches Ortslexikon von Deutschland. In einem Bande. Leipzig 1859, s. 1661. RUMI, Karl Georg: Geographisch-statistisches Wörterbuch des österreichischen Kaiserstaates, oder alphabetische Darstellung der Provinzen, Städte, merkwürdigen Flecken, Dörfer, Schlösser, Berge, Flüsse, Seen, Grotten u. s. w. des österreichischen Kaiserthumes. Wien 1809, s. 156. SCHMIDL, Adolph – WARHANEK, Wilhelm Friedrich: Das Kaiserthum Oesterreich. Geografisch, statistisch, topografisch, mit alphabetischem Ortslexikon. Wien 1857, s. 542. SCHWEICKHARDT, Franz Xaver: Schilderungen des Merkwürdigen aus allen Theilen des Erdballs. Ersten Bandes erste Lieferung. Wien 1840, s. 193. STEIN, Christian Gottfried Daniel: Geographisch-statistisches Zeitungs-, Post- und Comtoir-Lexicon. Zweiten Bandes erste Abtheilung (F–H.). Leipzig 1819, s. 151. THIELE, Johann Karl von: Das Königreich Ungarn. Ein topographisch-historisch-statistisches Rundgemälde, das Ganze dieses Landes in mehr denn 12,400 Artikeln umfassend. Erster Band. Kaschau 1833, s. 125. THOMAS, Joseph – BALDWIN, Thomas: Lippincott's Pronouncing Gazetteer. A Complete Pronouncing Gazetteer, or Geographical Dictionary, of the World. Philadelphia 1855, s. 735. THOMAS, Joseph – BALDWIN, Thomas: Lippincott's Pronouncing Gazetteer. A Complete Pronouncing Gazetteer, or Geographical Dictionary, of the World. Philadelphia 1859, s. 735. UNGEWITTER, Franz Heinrich: Die österreichische Monarchie, geographisch, statistisch, topographisch und historisch dargestellt. Brünn 1856, s. 218. WITKAMP, Pieter Harmen: Beschrijving van Oost en Noord Europa. Eerste Stuk: Europisch-Turkije, Griekenland, de Ionische-Republiek, Galicie, de Hongaarsche Landen, Krakau en Oost-en-West-Pruissen-en-Posen. Amsterdam 1845, s. 359. WRIGHT, George Newenham: A New and Comprehensive Gazetteer; Being a Delineation of the Esent State of the World, From the Most Recent Authorities, Arranged in Alphabetical Order, and Constituting a Systematic Course of Geography. In Four Volumes. Vol. III. London 1836, s. 396.

1828	Nuovo dizionario geografico universale statistico, storico	neuv.	neuv.	neuv.	1800
1830	Európa Tekintete Jelenvaló Természeti, Míveleti, és Kormányi Állapotjában	neuv.	neuv.	neuv.	2700
1832	Neueste statistisch-geographische Beschreibung des Königreichs Ungarn, Croatien, Slavonien und der ungarischen Militär-Grenze. 2. vyd.	neuv.	neuv.	neuv.	2660
1832	Nuevo diccionario geográfico manua	neuv.	neuv.	neuv.	1800
1833	Das Königreich Ungarn	neuv.	neuv.	neuv.	2035
1833	Neuestes Gemälde der Oesterreichischen Monarchie	neuv.	neuv.	neuv.	2035
1834	Neueste statistisch-geographische Beschreibung des Königreichs Ungarn, Croatien, Slavonien und der ungarischen Militär-Grenze. 2. vyd.	neuv.	neuv.	neuv.	2660
1835	Allgemeine Encyclopädie	229	1789	17	2035
1836	A New and Comprehensive Gazetteer	neuv.	neuv.	neuv.	1930
1838	Der schnelle Wanderer durch ganz Europa	neuv.	neuv.	neuv.	2040
1840	Schilderungen des Merkwürdigen aus allen Theilen des Erdballs	neuv.	neuv.	neuv.	2035
1845	Beschrijving van Oost en Noord Europa	neuv.	neuv.	neuv.	2100
1846	Allgemeines geographisch-statistisches Lexikon aller Österreichischen Staaten.	neuv.	neuv.	neuv.	2240
k 1846 (vyd. 1856)	Die österreichische Monarchie, geographisch, statistisch, topographisch und historisch dargestellt	neuv.	neuv.	neuv.	2050
1853	Dictionary of Geography, Descriptive, Physical, Statistical, and Historical	neuv.	neuv.	neuv.	2240

1855	Lippincott's Pronouncing Gazetteer	neuv.	neuv.	neuv.	2240
1857	Das Kaiserthum Oesterreich. Geografisch, statistisch, topografisch, mit alphabetischem Ortslexikon	neuv.	neuv.	neuv.	2250
1858	Geographisches Lexikon des Königreichs Ungarn	240	1800	15	2055
1859	Lippincott's Pronouncing Gazetteer	neuv.	neuv.	neuv.	2240
1859	Vollständiges geographisch topographisch-statistisches Ortslexikon von Deutschland.	neuv.	neuv.	neuv.	1738
		neuv.	neuv.	neuv.	2055

Niektoré z prameňov obsahujú aj dve heslá na rôznych stranách a pri každom sa nachádza uvedený iný počet obyvateľov. Pri viacerých možno dedukovať vzájomnú závislosť, prípadne závislosť od rovnakého zdroja. A to aj v prípade, že vyšli v inom období. Ich zdanlivú spoľahlivosť pritom podčiarkujú dáta získané zo schematizmov Spišskej diecézy,¹⁰¹ ktoré je potrebné brať s podobnou rezervou. Podozrivé sú predovšetkým počty obyvateľov, kedy počas niekoľkých rokov po sebe nedochádzalo v mestečku k žiadnym zmenám. Aktuálnosť dát možno spätne odhadnúť podľa cholerovej epidémie z jesene roku 1831. Ako informuje kronikársky zápis v mestskej knihe –

¹⁰¹ *Schematismus cleri Dioecesis Scepusiensis pro anno MDCCCXI.* [Levoča], s. 117. *Schematismus cleri Dioecesis Scepusiensis pro anno MDCCCXII.* Leutschoviae, s. 101. *Schematismus cleri Dioecesis Scepusiensis pro anno MDCCCXIII.* Leutschoviae, s. 99. *Schematismus cleri Dioecesis Scepusiensis pro anno 1816.* Leutschoviae, s. 97. *Schematismus cleri Dioecesis Scepusiensis pro anno 1817.* Cassoviae, s. 76. *Schematismus venerabilis cleri Almae Dioecesis Scepusiensis pro anno a Christo nato 1821.* Leutschoviae. *Schematismus venerabilis cleri Almae Dioecesis Scepusiensis pro anno a Christo nato 1822.* Leutschoviae, s. 69. *Schematismus venerabilis cleri Almae Dioecesis Scepusiensis pro anno a Christo nato 1823.* Leutschoviae, s. 76. *Schematismus venerabilis cleri Almae Dioecesis Scepusiensis pro anno A Christo nato 1824.* Leutschoviae, s. 76. *Schematismus venerabilis cleri Almae Dioecesis Scepusiensis pro anno a Christo Nato 1825.* Leutschoviae, s. 79 [recte: 76]. *Schematismus venerabilis cleri Almae Dioecesis Scepusiensis pro anno a Christo nato M.DCCC.XXVII.* Leutschoviae, s. 76. *Schematismus venerabilis cleri Almae Dioecesis Scepusiensis pro anno a Christo nato M.DCCC.XXVIII.* Leuts[c]hoviae, s. 76. *Schematismus venerabilis cleri Almae Dioecesis Scepusiensis pro anno a Christo nato M.DCCC.XXIX.* Leutschoviae, s. 76. *Schematismus venerabilis cleri Almae Dioecesis Scepusiensis pro anno a Christo nato M.DCCC.XXX.* Leutschoviae, s. 76. *Schematismus venerabilis Cleri Almae Dioecesis Scepusiensis pro anno a Christo nato M.DCCC.XXXI.* Leutschoviae, s. 76. *Schematismus venerabilis cleri Almae Dioecesis Scepusiensis pro anno a Christo nato M.DCCCXXXII.* Leutschoviae, s. 76. *Schematismus venerabilis cleri Almae Dioecesis Scepusiensis pro anno a Christo nato 1833.* Leutschoviae, s. 76. *Schematismus venerabilis cleri Almae Dioecesis Scepusiensis pro anno a Christo nato 1834.* Leutschoviae, s. 76. *Schematismus venerabilis cleri Almae Dioecesis Scepusiensis pro anno a Christo nato 1835.* Leutschoviae, s. 76. *Schematismus venerabilis cleri Almae Dioecesis Scepusiensis pro anno a Christo nato 1836.* Leutschoviae, s. 76. *Schematismus venerabilis cleri Almae Dioecesis Scepusiensis pro anno a Christo nato MDCCCXXXVII.* Leutschoviae, s. 76. *Schematismus venerabilis cleri Almae Dioecesis Scepusiensis pro anno a Christo nato 1838.* Leutschoviae, s. 76. *Schematismus venerabilis cleri Almae Dioecesis Scepusiensis pro anno a Christo nato 1839.* Leutschoviae, s. 76. *Schematismus venerabilis cleri Almae Dioecesis Scepusiensis. Pro anno a Christo nato 1841.* Leutschoviae, s. 76. *Schematismus venerabilis cleri Almae Dioecesis Scepusiensis. Pro anno a Christo nato 1843.* Leutschoviae, s. 76. *Schematismus venerabilis cleri Almae Dioecesis Scepusiensis. Pro anno a Christo nato 1852.* Leutschoviae, s. 114. *Schematismus venerabilis cleri Almae Dioecesis Scepusiensis. Pro anno a Christo nato 1856.* Leutschoviae, s. 86. *Schematismus venerabilis cleri Almae Dioecesis Scepusiensis. Pro anno a Christo nato bissxetili [recte: bissextili]1860.* Leutschoviae, s. 94.

„[...] w tomto Roku Nemoč tak rečena Cholera Moru podobna, y w Mestečku tomto w Mesjcjach Septembry a Octobry panowala, na kteru Nemoc pod temj dwoma Mesjcma, Lidu asy na 160 rozličneho pohlawj zemrelo“.¹⁰² Tento úbytok – ako vyplýva z nasledujúcej tabuľky, sa prejavil až v schematizme určenom na rok 1833. V štatistike nie je zahrnutý mlyn v extraviláne mestečka.

Tabuľka počtu obyvateľov podľa Schematizmov Spišskej diecézy na roky 1811 – 1860:					
Rok na kt. je schem. urč.:	Katolíci:	Nekatolíci, od r. 1822 evid. ako evanjelici:	Pravoslávni:	Židia:	Spolu:
1811	152	1682	neuv	9	1843
1812	163	1738	neuv.	11	1912
1813	161	1748	neuv.	12	1921
1816	181	1745	neuv.	14	1940
1817	188	1758	neuv.	15	1961
1821	176	1656	neuv.	16	1848
1822	181	1780	neuv.	16	1977
1823	202	1800	neuv.	18	2020
1824	205	1793	neuv.	18	2016
1825	217	1788	neuv.	16	2021
1827	217	1745	neuv.	17	1979
1828	236	1702	neuv.	14	1952
1829	289	1727	neuv.	17	2033
1830	298	1736	neuv.	19	2053
1831	305	1744	neuv.	21	2070
1832	310	1726	neuv.	13	2049
1833	298	1670 omyl. židia	neuv.	13 omyl. ev.	1981
1834	298	1670	neuv.	13	1981
1835	298	1670	neuv.	13	1981
1836	298	1670	neuv.	13	1981
1837	313	1731	neuv.	17	2061
1838	230	1730	neuv.	16	1976
1839	249	1732	neuv.	17	1998
1841	264	1740	neuv.	16	2020
1843	274	1750	neuv.	20	2044
1852	196	1525	neuv.	54	1775
1856	257	1430	33	47	1767
1860	289	1519	32	48	1888

Ulica Betlehem, ktorá je hlavným predmetom výskumu, zahŕňala v sebe v roku 1858 v číslach popisných 1 – 59 a 106 – 117 celkom 113 samostatných domov a jeden stavebný pozemok.¹⁰³

¹⁰² MV SR, ŠA ZA, BY, p. A LM, fond: Mestečko Hybe (1265–1870) (1889), K 1, inv. č. 23, Mestský protokol (Protokoll) (1521–1850), s. 475.

¹⁰³ MV SR, ŠA ZA, BY, p. A LM, fond: Mestečko Hybe (1265–1870) (1889), K 54, inv. č. 141, Pozemková kniha mestečka Hybe (1855 [recte: 1858–1859]).

2. Matriky ako historický prameň

2.1. Hybské matriky v kontexte zachovania a formálneho obsahu

Ako už bolo zdôraznené na inom mieste, základným prameňom, z ktorého vychádza dokument citovaný pod názvom Genealogické tabuľky hybských rodín od roku 1675, rukopis, predstavujú cirkevné matriky. Ide v prvom rade o matriky hybskej evanjelickej a hybskej rímskokatolíckej farnosti. Predstaviť tieto dva typy matričných prameňov v širšom kontexte je dôležité hneď v úvode. A to spôsobom, ktorý v najväčšej možnej miere objasní, čo všetko môžu tieto pramene ponúknuť a aké sú riziká, ktoré z práce s týmto druhom prameňov vyplývajú. V tomto kontexte je preto venovaný priestor ich formálnej i obsahovej stránke. Konkrétne príklady sú obsiahnuté až v nasledujúcej kapitole.

Najstaršia známa matrika – od roku 1675.

Najstaršie známe matričné záznamy mestečka pochádzajú z proveniencie rímskokatolíckej farnosti v Hybiach, kde sa začali viesť v polovici 70. rokov 17. storočia. Ide o jedny z najstarších zachovaných matrik na Liptove. Ich zavedenie priamo súvisí s opätovným obsadením postu katolíckeho kňaza v Hybiach, ku ktorému došlo po približne storočnej odmlke, kedy tu žiadny rímskokatolícky farár nepôsobil.¹⁰⁴ Dnes je už ťažko preukázať, nakoľko matriky nadväzovali na staršiu evidenciu sviatostí v živote miestnych kresťanov a nakoľko boli pre mestečko a okolité obce novotou. Pôvodný text torza titulného listu najstaršej známej matriky Hýb z roku 1675 možno rekonštruovať do nasledovnej podoby:

„[Matrica ecclesiae] Hibensis disti[nctos] libro[s], Baptizatorum, Co[pu]zatorum¹⁰⁵ [et] Mortuorum Cum annotatione rerum [spec]tantium ad Parochiam Hy[ben]sem, et Proventus Ejusdem Facta per Bernardum Fossner pro tunc Parochu[m] Hibensem, Dovaloviensem [et] Vichodnensem. Anno Domini MDCL.XXV.”¹⁰⁶

Vedenie samostatných kníh matričných záznamov o krstoch, sobášoch a úmrtiach s pripojenými poznámkami o záležitostiach týkajúcich sa hybskej farnosti teda započal Bernard Fošner, pre ten čas farár hybský, dovalovský a východňanský.¹⁰⁷ Väčšia časť týchto zápisov sa do

¹⁰⁴ JÁROŠ, Michal: *Rímskokatolícky farský úrad v Hybiach (1675–1968)*. Olomouc 2012 (nepublikovaná bakalárska diplomová práca), s.11–13.

¹⁰⁵ Recte: Copulatorum.

¹⁰⁶ RKFÚ Hybe, fond: Rímskokatolícky farský úrad v Hybiach (1675–1968), K 5, inv. č. 48, Matrika pokrstených z rôznych konfesii a farností (1675–1752).

¹⁰⁷ Bernard Fošner (1639 Ratková–1721 Spišská Kapitula) – môže byť aj Foršner, Fošnar; rodák z regiónu Gemera;

dnešných dní vo svojej pôvodnej podobe zrejme už nedochovala. Záznamy jednotlivých kníh podľa všetkého končili druhou polovicou apríla 1770. Naznačuje to zachované torzo jednej z nich, kde je posledným zápisom informácia o úmrtí a pohrebe hybského kňaza Jána Baroša z 27. apríla.¹⁰⁸ Text končí v polovici strany a po ňom už žiadny ďalší záznam nenasleduje.¹⁰⁹ Časový rozsah súbežne potvrdzuje i odovzdávací protokol rímskokatolíckej farnosti z roku 1871, podľa ktorého boli súčasťou archívu hybskej farnosti aj matriky z rokov 1675 – 1770.¹¹⁰

Pre neúplnosť a torzovitosť pôvodných zápisov možno v súčasnosti pracovať predovšetkým s ich odpisom. Na jeho vyhotovení sa podieľal vtedajší učiteľ katolíckej školy a neskorší notár mestečka Ondrej Šlachta.¹¹¹ Ide o oficiálny prvý zväzok podľa dodnes platného číslovania, ktorý už v čase vzniku nahradil originál. Šlachtov rukopis možno pri zápisoch sledovať od roku 1675 do rokov 1728 – 1729 a opäť pokračuje augustom 1764. Aj keď je kópia doplnená o prirodzený presah do roku 1777, jej datovanie je nespochybniteľné. Potvrdzuje ho učiteľom autorizovaný – oproti originálu mierne pozmenený – text titulného listu s doložkou „*Tandem pariatu Sub Ad[modu]m R[everen]do D[omi]no Adamo Argai Anno 1770.*“¹¹² K prepisu tak podľa všetkého došlo až z

urodzeného pôvodu; v rokoch 1667–1672 študoval vo Viedni (Pázmaneum); spolu s Hybami bol pre nedostatok kňazov zároveň aj farárom pre kostoly vo Východnej a v Dovalove, asi aj vo Važci, v Štrbe a Pribyline; vo farnosti pôsobil najskôr od roku 1673 do 11. alebo 25. júla 1677 (podľa odpisu matriky posledný raz krstil 25. 7., zápis z 27. 7. už nie je jeho), odkiaľ odišiel do Ružomberka; od roku 1689 bol kanonikom v Spišskej Kapitule, kde mal zastávať i ďalšie funkcie. MV SR, ŠA ZA, BY, fond: Zbierka cirkevných matrik, Matriky rímskokatolíckej farnosti v Hybiach, Zmiešaná matrika pokrstených, sobášených a pochovaných z rôznych konfesií a farností (1675–1777), s. 5. BOGNÁR, Kristzina Kissné: *Magyarország diákok a bécsi tanintézetekben 1526–1789*. Budapest 2004, s. 123. FOSSNER, Bernard: *Sanctus Mauritius Inclytae Saxonicae Tutelarior. A religione, & fortitudine militari laudatissimus*. Viennae 1671, 8 s. JÁROŠ, Michal: *Rímskokatolícky farský úrad v Hybiach (1675–1968)*. Olomouc 2012 (nepublikovaná bakalárska diplomová práca), s. 13. WIX, Györgyné (ed.): *Régi magyarországi szerzők*. Budapest 2008, s. 256.

¹⁰⁸ Ján Baroš (cca 1703 nezn.–1770 Hybe) – v Hybiach pôsobil ako pomocný kňaz od 1. septembra 1729, za riadneho kňaza bol inštalovaný 5. marca 1733. Vo svojom pôsobisku zotrval až do svojej smrti 23. apríla 1770. Pochovaný bol 27. apríla v krypte miestneho kostola. MV SR, ŠA ZA, BY, fond: Zbierka cirkevných matrik, Matriky rímskokatolíckej farnosti v Hybiach, Zmiešaná matrika pokrstených, sobášených a pochovaných z rôznych konfesií a farností (1675–1777), s. 65, 102. JÁROŠ, Michal: *Rímskokatolícky farský úrad v Hybiach (1675–1968)*. Olomouc 2012 (nepublikovaná bakalárska diplomová práca), s.11. Možno sa stretnúť i s dátumom úmrtia 22. apríla 1770, ktorý však nepochádza z matriky. NÉMETHY, Ludovicus: *Series parochiarum et parochorum Archi-dioecesis Strigoniensis ab antiquissimis temporibus usque annum MDCCCXCIV*. Strigonii 1894, s. 483.

¹⁰⁹ RKFÚ Hybe, fond: Rímskokatolícky farský úrad v Hybiach (1675–1968), K 5, inv. č. 48, Matrika zomrelých z rôznych konfesií (1742–1770).

¹¹⁰ „*Matricae ab anno 1675 usq[ue] praesens tempus, et quidem 1675 – 1770 descriptae quoque ex Originali et 1844 – 9 baptisatos, confirmatos, copulatos et mortuos exhibentes, [...]*“. RKFÚ Hybe, fond: Rímskokatolícky farský úrad v Hybiach (1675–1968), K 9, inv. č. 127, Odovzdávací protokol kostolov v Hybiach, vo Východnej a kaplnky v Čiernom Váhu, budovy fary a celého majetku, vrátane knižnice a farského archívu, pri odchode Jána Samuelyho a nástupe Alojza Sitkeya a Jána Mordovského (1871).

¹¹¹ Ondrej Ignác Šlachta (cca 1741 nezn.–1798 Hybe) – syn učiteľa z Liskovej; možno ho nájsť i s prídomkom „zo Zádiela“; do Hýb prišiel na uvoľnené miesto učiteľa rímskokatolíckej školy po 17. apríli 1767, s určitosťou tu pôsobil 13. mája. V rokoch 1775–1776 k učiteľstvu pribral funkciu notára mestečka, ktorú vykonával až do svojej smrti v máji roku 1798. AA, JÁROŠ, Michal: *Genealogické tabuľky hybských rodín od r. 1675*, rkp. MV SR, ŠA ZA, BY, p. A LM, fond: Mestečko Hybe (1265–1870) (1889), K 1, inv. č. 23, Mestský protokol (Protokoll) (1521–1850), č. 90, s. 36; č. 159, s. 82; s. 466–468.

¹¹² MV SR, ŠA ZA, BY, fond: Zbierka cirkevných matrik, Matriky rímskokatolíckej farnosti v Hybiach, Zmiešaná matrika pokrstených, sobášených a pochovaných z rôznych konfesií a farností (1675–1777).

iniciatívy – alebo s odobrením – Barošovho nástupcu Adama Argaya.¹¹³

Obsahom matričných záznamov sú prevažne mená obyvateľov Hýb a okolitých – zväčša prifarených – obcí. Pre roky 1675 – 1731 je pritom charakteristická ich torzovitosť, ktorá je jednak zrejmä – teda viditeľná – a jednak skrytá. Prvá je prirodzeným odrazom komplikovaných spoločenských pomerov, ktoré pokojnému nažívaniu obyvateľstva až tak nepriali. Obdobie posledných dekád 17. a začiatku 18. storočia sa nieslo v znamení konfesiónálnych nepokojov. Tie boli spojené s neistou politickou situáciou a presunmi vojsk na celom území Uhorska. Proti-habsburské stavovské povstania vo výraznej miere ovplyvnili aj život na Liptove. Násilnosti páchané na kňazoch sa nevyhli ani Hybiam, čo sa do istej miery prejavilo aj vo vedení matričnej agendy.¹¹⁴

Prvá väčšia medzera v matričných zápisoch spadá do obdobia Tökoliho povstania. Začína v júni roku 1679 a trvá až do decembra. Vysvetlenie sa nachádza poznamenané v samotnej matrike, hneď za posledným decembrovým záznamom. Gregor Jaromin¹¹⁵ – farár hybský, východňanský,

¹¹³ Adam Argay (cca 1734 nezn.–1810 Hybe) – študoval filozofiu v Budíne, teológiu v Trnave, seminár opustil 7. apríla 1760, následne pôsobil ako kaplán v obci Dvorníky a 21. mája 1760 odišiel za kaplána do Veľkých Levárov, odkiaľ prešiel už za riadneho kňaza do Liptovskej Osady, kde bol uvedený 25. augusta 1762. Po 23. apríli 1770 zaujal uprázdnené miesto farára v Hybiach, kde pôsobil až do svojej smrti 23. marca 1770. Určité obdobie zastával funkciu liptovského vicearchidiakona a neskôr archidiakona Hornoliptovského dištriktu. O národnom povedomí svedčí jeho členstvo v Slovenskom učennom tovarištvu. RKFÚ Hybe, fond: Rímskokatolícky farský úrad v Hybiach (1675–1968), K 7, inv. č. 63, Kanonická vizitácia v Hybiach (1795), s. 18. JÁROŠ, Michal: *Rímskokatolícky farský úrad v Hybiach (1675–1968)*. Olomouc 2012 (nepublikovaná bakalárska diplomová práca), s. 16–17. NÉMETHY, Ludovicus: *Series parochiarum et parochorum Archi-dioecesis Strigoniensis ab antiquissimis temporibus usque annum MDCCCXCIV*. Strigonii 1894, s. 472.

¹¹⁴ JÁROŠ, Michal: *Rímskokatolícky farský úrad v Hybiach (1675–1968)*. Olomouc 2012 (nepublikovaná bakalárska diplomová práca), s. 14–16.

¹¹⁵ Gregor Augustín Jaromin (? nezn.–1689 a neskôr) – tiež uvádzaný ako Jaromir či Jaromil; podľa všetkého veľký odporca „luterskej herézy“; v roku 1671 pôsobil ako vikár v sliezskom Těšínsku v meste Bialsko v dnešnom Poľsku, 29. septembra 1674 bol inštalovaný za kňaza v Oravskom Podzámku a Sedliackej Dubovej, kde mal údajne pôsobiť i ako vicearchidiakon a neskôr prejsť do Babinej a Veľkej Suche. V Hybiach sa objavuje v januári roku 1679, odkiaľ 14. júna v dôsledku nepokojných náboženských pomerov ušiel a vrátil sa až 15. októbra. Podľa niektorých tvrdení mal byť najskôr zbitý a z mestečka vyhnaný. Mestečko možno opäť opustil po 30. januári 1680. Originál matriky obsahuje vynechané miesto, po ktorom v marci nasleduje iný druh písma i spôsob vedenia záznamov. Zmena zapisovateľa však nemusí svedčiť o zmene kňaza. Niektoré zdroje uvádzajú jeho skon v roku 1688 v dôsledku ďalších nepokojov za tragických okolností v Hybiach. V rokoch 1686–1687 však pôsobil ako farský administrátor v západných Čechách v obci Třebesko a v rokoch 1687–1689 o niečo bližšie k Prahe v obci Osov. MV SR, ŠA ZA, BY, fond: Zbierka cirkevných matrik, Matriky rímskokatolíckej farnosti v Sedliackej Dubovej, Matrika pokrstených, sobášených a pochovaných (1727–1776), s. 446. RKFÚ Hybe, fond: Rímskokatolícky farský úrad v Hybiach (1675–1968), K 5, inv. č. 48, Matrika zomrelých z rôznych konfesii (1742–1770). SOA Praha, Sbíрка matrik, Římskokatolícký farní úřad Osov, inv. č. 1, Matrika narodených, 1679–1696, s. 27–34. Tamtiež, Sbíрка matrik, Římskokatolícký farní úřad Třebesko, inv. č. 1, Matrika narodených, 1660–1715, s. 65–67. Tamtiež, Sbíрка matrik, Římskokatolícký farní úřad Třebesko, inv. č. 2, Matrika sezdaných, 1661–1715, s. 13–17. *Stránky farnosti Krivá. História farnosti*. Dostupné z: <<https://farnostkriva.sk/features/historia-farnosti/>> [cit. 31. 5. 2022]. HRADSKÝ: Josephus: *Additamenta ad Initia, progressus ac praesens status capituli ad sanctum Martinum E. C. de monte Scepusio, olim collegiati sub jurisdictione archiepiscopi Strigoniensis, nunc vero cathedralis sub proprio episcopo Scepusiensi constituti*. Sezepesváralja 1903–1904, s. 700. JÁROŠ, Michal: *Rímskokatolícky farský úrad v Hybiach (1675–1968)*. Olomouc 2012 (nepublikovaná bakalárska diplomová práca), s. 14–15. KORBELÁŘOVÁ, Irena: *Města na Těšínsku v 18. století*. Český Těšín 2005, s. 87. NÉMETHY, Ludovicus: *Series parochiarum et parochorum Archi-dioecesis Strigoniensis ab antiquissimis temporibus usque annum MDCCCXCIV*. Strigonii 1894, s. 655. RADDA, Karl: *Urkundliche Beiträge zur Geschichte des Protestantismus im Herzogtum Teschen bis zum Toleranzpatent*. In: IX. Programm der k. k. Staats-Realschule in Teschen. Am Schlusse des Schuljahres 1881/82,

važeký a štrbský – spomína v tomto roku v katolíckej cirkvi veľké prenasledovanie profesorov a doktorov, zahynul kňaz v Bodiciach a bol zabitý rektor v Bobrovci. On sám z Hýb 14. júna utiekol a do mestečka sa vrátil až 15. októbra, pre toto prenasledovanie prišiel o celé pole s úrodou a cirkevný desiatok (dežmu).¹¹⁶

Ďalšia výraznejšia medzera v písaní matrik trvá od apríla 1682 do marca roku 1683. O objasnenie sa v odpise matriky dodatočne pokúsil až Ondrej Šlachta, pripíšu ju alebo „nedostatku“ kňaza, alebo nepokojným časom.¹¹⁷

Dovtedy najväčšia odmlka vznikla v auguste 1683 a trvala až do júna 1688 a jej príčina podľa všetkého nebola dostatočne známa ani priamym nástupcom. Pripojená poznámka informuje, že uplynulé roky pred rokom 1688 nie sú zaznamenané buď pre nedbalosť predchodcu alebo pre nepokojné časy.¹¹⁸ Medzeru od mája 1690 do februára 1691 opäť s odstupom času v odpise zdôvodňuje až Ondrej Šlachta, a to opäť nedbanlivosťou administrátora, prípadne „nedostatkom“ kňaza.¹¹⁹ Posledná väčšia medzera súvisiaca s obdobím kuruckých vojen začína vo februári 1704 a pokračuje až do konca roka. Odôvodnenie je zachované v odpise, podľa ktorého nebol v katolíckej cirkvi v nasledujúcich mesiacoch pokrstený nikto, pretože farár bol z mestečka vyhnaný a v exile bol nútený zdržiavať sa až do roku 1710. Tí, ktorí podstúpili náhradný nekatolícky krst a boli zistení, sú do knihy vpísaní.¹²⁰ Je všeobecne známe, že (pravdepodobne nielen) v tomto období oba

Teschen [1882], s. 4–5. ŠIMÁK, Josef Vítězslav (ed.): *Zpovědni seznamy Arcidiecése pražské. Dílu II. sv. 3. Podbrdsko*. Praha 1929, s. 342.

¹¹⁶ „[...] hoc Anno magna fuit in Eccle[s]iam Catholic[am] ejusdemq[ue] Professores et Doctores . persecutio (: mira Cruce :) perijt Adm[odum] R[everendus] D[ominus] Paroch[us] Bodisis[ensis] et H[onestus] D[omi]n[us] Rector Bobrovicen[sis] mactat[us] ego quoq[ue] P[ater] Greg[orius] Jaromin P[arochus] H[y]bensis W[ichodnesis] et Wazece[nsis] simul et Stirben[sis] a 14. Junij fugitiv[us] [???] redij nisi 15 Octo[bris] in Parochiam . ubj p[er] hanc p[er]secution[em] tot[us] camp[us] cu[m] frugib[us] [???] Decima perijt.“ RKFÚ Hybe, fond: Rímskokatolícky farský úrad v Hybiach (1675–1968), K 5, inv. č. 48, Matrika pokrstených z rôznych konfesii a farností (1675–1752). Porovnaj s: MV SR, ŠA ZA, BY, fond: Zbierka cirkevných matrik, Matriky rímskokatolíckej farností v Hybiach, Zmiešaná matrika pokrstených, sobášených a pochovaných z rôznych konfesii a farností (1675–1777), s. 7.

¹¹⁷ Problematické použitie slova „deffectus“ bez možnosti hlbšieho skúmania v ďalších kontextoch vyvoláva otázku, nakoľko tu ide o „nedostatok“ v zmysle „neprítomnosti“ kňaza vo farnosti – k čomu do určitej miery môžu smerovať indicie v kontexte nepokojných čias – a nakoľko môže ísť o farárovo „pochybenie“ alebo „zlyhanie“: „[...] vel ob Deffectum Parochi, vel temporum Turbulentorum.“ MV SR, ŠA ZA, BY, fond: Zbierka cirkevných matrik, Matriky rímskokatolíckej farnosti v Hybiach, Zmiešaná matrika pokrstených, sobášených a pochovaných z rôznych konfesii a farností (1675–1777), s. 10.

¹¹⁸ „Annis praeterlapsis ante Annu[m] 1.6.8.8. non s[un]t annotati vel ob negligentia[m] Sup[er]ior[um] [?], vel tempor[um] turbulentor[um].“ RKFÚ Hybe, fond: Rímskokatolícky farský úrad v Hybiach (1675–1968), K 5, inv. č. 48, Matrika zomrelých z rôznych konfesii (1742–1770).

¹¹⁹ Podobne ako v jednej z predchádzajúcich citácií, aj tu použitie slova „deffectus“ bez možnosti hlbšieho skúmania v ďalších kontextoch vyvoláva otázku, nakoľko ide o „nedostatok“ v zmysle „neprítomnosti“ kňaza vo farnosti – k čomu opäť do určitej miery môžu smerovať indicie v kontexte nepokojných čias – a nakoľko môže ísť o farárovo „pochybenie“ alebo „zlyhanie“: „[...] ob Negligentiam Administratoris ni Deffectu D[omini] Parochi.“ MV SR, ŠA ZA, BY, fond: Zbierka cirkevných matrik, Matriky rímskokatolíckej farnosti v Hybiach, Zmiešaná matrika pokrstených, sobášených a pochovaných z rôznych konfesii a farností (1675–1777), s. 13.

¹²⁰ „Reliquis Mensibus Nullus amplius in Ecclesia Catholica baptisatus est, quia D[ominus] Parochus exul in abstracto haerere coactus est ad Annum 1710mus usque, qui autem baptisati reperiuntur hic inscripti, ii potiori et Sarte per Praedicantes Accatholicos baptisati sunt, successiveq[ue] huic Libello inserti.“ MV SR, ŠA ZA, BY, fond: Zbierka cirkevných matrik, Matriky rímskokatolíckej farnosti v Hybiach, Zmiešaná matrika pokrstených,

hybské kostoly slúžili evanjelikom.¹²¹

Takzvaná skrytá torzovitost' rímskokatolíckych matrik do roku 1731 je o niečo komplikovanejšia, pretože nie je ľahké preukázať, že dotýčny obyvateľ bol pokrstený alebo zomrel v Hybiach. Matrika od svojho vzniku tak ako mnohé iné matriky pred zavedením evanjelických, obsahovala aj krsty, sobáše a pohreby evanjelického obyvateľstva. Tu je však dôležité poukázať na to, že v hybskej matrike pri krstoch a sobášoch k odlišeniu konfesie nedochádzalo, pri pohreboch áno. Aj pri zohľadnení prezývok – t. j. možnosti, že dotýčny sa nachádza zapísaný pod iným menom – sa pri podrobnejšom štúdiu hromadia mená ľudí, ktorí sa „nenarodili“, „nesobášili“ alebo „nezomreli“ a napriek tomu je preukázané, že žili alebo že v danom období zomreli. Sobášia sa a zomierajú ľudia, ktorých krst sa nepodarilo dohľadať, rovnako majú deti páry, ktorým sa nepodarilo nájsť sobáš, nezomierajú ľudia, ktorých partneri sú evidovaní ako vdovci. Deti, ktoré nestihli zomrieť, nahrádzajú deti rovnakého mena. Aj popri všetkých možných zohľadneniach je evidentné, že pomerne veľká časť minimálne evanjelického obyvateľstva, nie je v matrikách zaznamenaná.¹²²

Z genealogického hľadiska vyššie predstavené zistenia stavajú matriky do pozície prameňa, s ktorým je potrebné zachádzať veľmi opatrne a pokiaľ možno uvážene, prameňa, ktorý je potrebné brať do určitej miery v daných obdobiach s patričnou rezervou.

Všetky matriky bez výnimky obsahujú miesto pôvodu. Matričné záznamy do roku 1729 pri krstoch obsahujú mená rodičov bez rodného priezviska matky, od roku 1730 sú uvádzané priezviská oboch rodičov. Úmrtné matriky zväčša obsahujú meno, priezvisko, vek pochovaného. U detí sa nachádza okrem ich mena aj meno a priezvisko otca. Niektoré záznamy sa namiesto mena dieťaťa obmedzujú na prosté označenie dieťa, dcéra alebo syn. Zapisovatelia v úmrtných matrikách spočiatku rozlišovali aj konfesiú. Tá prestala byť uvádzaná v roku 1730, teda necelé dva roky pred zavedením samostatných evanjelických matrik. Okrem zmiešaných manželstiev v nich však ostali vedení aj evanjelici z okolitých obcí. So zápisom konfesie sa možno opäť stretnúť až v septembri roku 1764. Pri zvyšných typoch matričných záznamov pribudlo náboženské vierovyznanie až v roku 1765. Jazykom matrik je od počiatku latinčina. Za roky 1762 – 1777 sú samostatne vedení konvertiti. Vznik odpisu prispel k celkovému sprehľadneniu a spojil záznamy, ktoré boli podľa všetkého predtým roztrúsené. Z porovnania okrem iného vyplynulo, že zachované zápisy originálu čo do počtu s odpisom často nekorešpondujú, je ich výrazne menej.¹²³

sobášených a pochovaných z rôznych konfesií a farností (1675–1777), s. 26.

¹²¹ JÁROŠ, Michal: *Rímskokatolícky farský úrad v Hybiach (1675–1968)*. Olomouc 2012 (nepublikovaná bakalárska diplomová práca), s. 14–16.

¹²² MV SR, ŠA ZA, BY, fond: Zbierka cirkevných matrik, Matriky rímskokatolíckej farnosti v Hybiach, Zmiešaná matrika pokrstených, sobášených a pochovaných z rôznych konfesií a farností (1675–1777).

¹²³ RKFÚ Hybe, fond: Rímskokatolícky farský úrad v Hybiach (1675–1968), K 5, inv. č. 48, Matrika pokrstených z rôznych konfesií a farností (1675–1752). Tamtiež, Matrika zomrelých z rôznych konfesií (1742–1770). MV SR, ŠA ZA, BY, fond: Zbierka cirkevných matrik, Matriky rímskokatolíckej farnosti v Hybiach, Zmiešaná matrika

Rímskokatolícke matriky od roku 1778.

Nasledujúce zväzky rímskokatolíckych matrik majú podobné usporiadanie. Zväzok z rokov 1778 – 1851 pri sobášoch obsahuje presah do roku 1852. Uvádzanie veku – ako ďalšieho identifikátoru k menu, priezvisku, bydlisku a konfesii – sobášených osôb sa stáva pravidlom až v apríli roku 1810. Pri úmrtiach vydatých žien sú i naďalej vedené len priezviská, ktoré nadobudli manželstvom. Zaujímavosťou je, že kolónka pohrebu sa k 9. októbru 1810 mení na úmrtie. Aký dátum kňazi uvádzali naozaj, je však otáznne. Od 12. januára 1844 sa predmetná kolónka bez bližšej špecifikácie nazýva už len deň a mesiac.¹²⁴ Tretí zväzok obsahuje krsty a sobáše z rokov 1852 – 1895 a pohreby v rozsahu 1852 – 1883. Prináša so sebou novinku – popri dátume krstu pribudol dátum narodenia a samostatné kolónky majú dátum úmrtia a dátum pohrebu. Ak je známe, uvádza sa už číslo domu. A v novembri 1872 sú pri mladomanželoch pravidelne zapisované už aj mená ich rodičov. Orientácii v úmrtiach výrazne napomohla snaha uvádzať i rodné priezviská vydatých žien a rodisko pochovaného. Matriky birmovaných – ktoré sú v rôznom rozsahu súčasťou každej matriky – sú vedené až do roku 1897.¹²⁵ Štvrtý zväzok napriek duplicitě pokračuje v krstoch a sobášoch od roku 1885, pohreby v ňom začínajú rokom 1884. Pri všetkých druhoch zápisov končí táto matrika rokom 1923.¹²⁶

Evanjelické a. v. matriky – od roku 1731.

Prvý zväzok hybských evanjelických matrik je známy z roku 1731, pričom zápisy týkajúce sa sobášov a pohrebov začínajú až rokom 1732. Všetky tri druhy matričných záznamov sú vedené samostatne a končia rokom 1767. Jazykom matrik je od začiatku latinčina. Zápisy sú vedené formou vety. Pri krstoch detí sú od počiatku vedené priezviska oboch rodičov a sobáše matriky vo veľkej miere uprednostňujú datovanie podľa cirkevného kalendára. Pri pohrebných zápisoch často chýbajú mená detí, ktoré sú potom označované ako dieťa, adolescent, syn či dcéra. Uvádzanie veku pri úmrtí nie je pravidlom a otáznym je do istej miery i priezvisko pochovaných žien, ktoré môže byť rodné alebo získané manželstvom. Je možné, že sa to striedalo podľa zapisovateľa. Priebežne sa objavujú príčiny úmrtia. Zaujímavosťou sú záverečné štatistiky na konci jednotlivých typov záznamov. Z postupného prechádzania záznamov vyplynulo, že číslovanie záznamov je nie vždy prevedené správne, ale ak by aj neboli uvedené počty presné, je nutné počítat len s minimálnou odchýlkou. Podľa dosiahnutých počtov bolo za obdobie trvania matriky vykonaných 2212 krstov, 546 sobášov a 999 pohrebov. V menšej miere sú v matrike zastúpení obyvatelia susednej Kráľovej

pokrstených, sobášených a pochovaných z rôznych konfesii a farností (1675–1777).

¹²⁴ MV SR, ŠA ZA, BY, fond: Zbierka cirkevných matrik, Matriky rímskokatolíckej farnosti v Hybiach, Zmiešaná matrika pokrstených, sobášených a pochovaných z rôznych konfesii (1778–1851) (1852).

¹²⁵ Tamtiež, Matrika pokrstených, sobášených a pochovaných (1851) (1852–1884) (1897).

¹²⁶ Tamtiež, Matrika pokrstených, sobášených a pochovaných (1884) (1885–1923).

Lehoty, výnimočne ešte obyvatelia inej obce či mesta.¹²⁷

Druhý zväzok začína septembrom 1767 a končí rokom 1811, okrem sobášnych záznamov s presahom do roku 1814. Datovanie je jednotné, bez cirkevného datovania. Oproti predchádzajúcej knihe došlo k formálnej zmene, zápisy sú až do konca augusta 1802 vedené spoločne. Od septembra potom pokračujú formou prehľadných tabuliek pre každý typ záznamov samostatne. Pri sobášoch je od tejto chvíle uvádzaný vek mladomanželov, pri úmrtiach pribúda trvalá kolónka pre príčinu úmrtia. Matriky sú väčšinu trvania vedené starostlivo. Mizne aj problém s rozlíšením rodného a získaného priezviska žien pri úmrtných zápisoch. Prechodne sa objavuje ešte v rokoch 1784 – 1793. Ako jazyk pretrváva i naďalej latinčina. V polovici 80. rokov miznú obyvatelia Kráľovej Lehoty, ktorý majú už svoje vlastné matriky. V určitom období sa tiež sporadicky vyskytujú mená veriacich z iných obcí, predovšetkým z Vavrišova, Pribyliny, Liptovskej Kokavy či Východnej.¹²⁸

Nasledujúce matričné knihy sú už vedené celkom samostatne. V krstnej matrike z rokov 1812 – 1866 v roku 1830 pribúda nová kolónka pre dátum narodenia, v roku 1852 pre číslo domu a pre poznámky. Tabuľky sa v roku 1829 stávajú úhľadnejšími, čo napomáha ľahšej orientácii v matrike. Spočiatku je vedená v latinčine, v dôsledku nariadení od roku 1844 do konca júla 1849 v maďarčine, po ktorej už natrvalo nastupuje ako jazyk slovenčina.¹²⁹ V pokračovaní z rokov 1867 – 1895 už k výraznejším zmenám nedochádza.¹³⁰

Sobášna matrika za roky 1815 – 1861 ponúka – tak ako krstná matrika – zvýšenie prehľadnosti v roku 1829, pribudnutie čísla domu a ďalších kolóniek v roku 1852. Po jazykovej stránke prebiehajú rovnaké zmeny s tým rozdielom, že posledný zápis v maďarčine pochádza v roku 1849 zo septembra.¹³¹ Zväzok z rokov 1862 – 1895 plynulo nadväzuje.¹³²

Matrika pochovaných z rokov 1812 – 1866 čerpá z rovnakej výhody ako predchádzajúce – v roku 1829 dochádza k sprehľadneniu. Podobnosť možno vidieť aj v jazykovej stránke matrik. Prvý slovenský zápis sa viaže k úmrtiu 26. septembra 1849. V roku 1844 začína nielen maďarčina, ale aj kolónka pre dátum úmrtia. V roku 1852 pribúda kolónka pre číslo domu a poznámky.¹³³ V nadväzujúcej matrike z rokov 1866 – 1895 už k výraznejším zmenám vo vedení nedochádzalo.¹³⁴

¹²⁷ MV SR, ŠA ZA, BY, fond: Zbierka cirkevných matrik, Matriky evanjelickej a. v. farnosti v Hybiach, Matrika pokrstených, sobášených a pochovaných (1731–1767).

¹²⁸ Tamtiež, Matrika pokrstených, sobášených a pochovaných (1767–1811) (1814).

¹²⁹ Tamtiež, Matrika pokrstených (1812–1866).

¹³⁰ Tamtiež, Matrika pokrstených (1867–1895).

¹³¹ Tamtiež, Matrika sobášených (1815–1861).

¹³² Tamtiež, Matrika sobášených (1862–1895).

¹³³ Tamtiež, Matrika pochovaných (1812–1866).

¹³⁴ Tamtiež, Matrika pochovaných (1866–1895).

2.2. Dôvera na hrane viery v matrikách mestečka Hybe

Daniel Lehotský „Samuhlovie“ „Jurkovie“:

„Narodil som sa 22. 12. 1920, ale to len „de jure“. „De facto“ som sa narodil 18. 12.[...]“¹³⁵

Cirkevná matrika ako jeden z primárnych prameňov genealogického výskumu je často zároveň jediným zdrojom, ktorý má bádateľ k dispozícii. Čím viac sa predmet bádania v rámci časovej osi blíži k súčasnosti, tým väčšia je šanca dopátrať sa pravdivého výsledku. Prameňov, o ktoré sa možno oprieť, pribúda až po tie, ktoré možno zaradiť medzi produkty orálnej histórie. Nezriedka ide o skúsenosti či spomienky ľudí, ktorých sa vec priamo dotýka a 20. storočie je plné príbehov, kedy matričné záznamy – či už cirkevných alebo štátnych matrik – z rozličných dôvodov skutočnosť zamlčali. A mnohé z nich zanikli, odišli s poslednými pamätníkmi udalostí.

Citát v úvode kapitoly nie je vybraný náhodne. Nositeľ citovanej spomienky je totižto najstarším žijúcim reprezentantom zámeny skutočných dát, ktorej sa hybské matriky dopustili. Je to jeden mnohých z prípadov, ktoré by matričné záznamy nevyzradili. Nepresnosti a omyly sú však súčasťou matrik od najstarších čias. Vo veľkej miere ide o dáta, ktorým zapisovatelia alebo ohlasovatelia údajov neprikladali dôležitosť. Praktické životné potreby doby si to nevyžadovali a tento prístup sa samozrejme musel odraziť aj v samotných matričných záznamoch.

Účelom tejto kapitoly je poukázať na vybrané zvláštnosti, ale aj omyly, ktorých sa zapisovatelia v hybských matrikách dopúšťali. Ide o sondu do matričného bádania ako takého, ktorá má do istej miery zároveň ilustrovať podmienky, za akých prebiehalo bádanie obsiahnuté v ďalších kapitolách práce.

Vek – veličina v rozptyle.

Jednou z najčastejšie diskutovaných otázok pri matričnom bádani je vek, ktorý má pri ďalšom hľadaní slúžiť ako pomôcka. Miesto toho sa však nezriedka stáva prekážkou, ktorá privádza do výskumu zmätok. V starších matrikách ide (predovšetkým u dospelých) o jeden z najnepresnejších údajov vôbec. A to aj v prípade, že majú rozpočítaný vek na menšie jednotky ako sú mesiace, dni či týždne. Dostatočnou ilustráciou prístupu zapisovateľov k veku je nasledovná tabuľka. Výber zámerne prezentuje obdobie sobášnych matrik, kedy záznamy uvádzali aj mená rodičov a zapisovateľovi boli k dispozícii aj v prípade, že veriacich bližšie nepoznal. Od zapísania krstu málokedy uplynulo viac ako 30 rokov a všetci až na jednu alebo dve výnimky pochádzali

¹³⁵ ŽIŠKOVÁ, Zuzana: *Rozhovor*. Zvon. Občasník Cirkevného zboru ECAV na Slovensku Hybe, 2019, č. október, s. 29.

priamo z mestečka. Tabuľka prezentuje rok 1812, v ktorom sa zosobášilo 12 párov a až na prvú položku v poradí ide o mladomanželov bez sobáša v predchádzajúcom období.¹³⁶

Por. č.	Dátum sobáša	Meno a priezvisko sobášených	Vek v matrike	Skutočný vek rozrátaný na mesiace
1804/1	s. 3. 4. 1804	Joannes Melich	52	52 r. 3 m.
		Maria Betussjak [Pribylina?]	43	neszist.
1804/2	s. 21. 5. 1804	Daniel Mateibusz	24	24 r. 2 m.
		Maria Melich	18	18 r. 11 m.
1804/3	s. 15. 11. 1804	Georgius Hosztjak	23	22 r. 7 m.
		Catharina Marussjak	22	21 r. 5 m.
1804/4	s. 27. 11. 1804	Johanes Balass	20	19 r. 11 m.
		Catharina Abrham	18	20 r.
1804/5	s. 27. 11. 1804	Mathias Duriš	22	26 r. 3 m.
		Susanna Kunda	21	23 r. 8 m.
1804/6	s. 27. 11. 1804	Michael Mlinar	25	25 r. 1 m.
		Susanna Ružjak	20	20 r. 11 m.
1804/7	s. 27. 11. 1804	Johanes Moravtsik	19	25 r. 2 m.
		Susanna Scheka	22	25 r. 2 m.
1804/8	s. 27. 11. 1804	Martinus Buobrik	20	22 r.
		Catharina Pelach	21	26 r.
1804/9	s. 27. 11. 1804	Mathias Chovan	28	31 r. 8 m.
		Zofia Hassko	25	33 r. 2 m.
1804/10	s. 27. 11. 1804	Johanes Smitsek	25	33 r. 9 m.
		Eva Rajnjak	22	26 r. 11 m.
1804/11	s. 27. 11. 1804	Johanes Kokavec	28	30 r. 2 m.
		Maria Lenhard [Lipt. Porúbka]	22	28 r.
1804/12	s. 26. 12. 1804	Johanes Petrovszky	21	21 r. 6 m.
		Susanna Porubantsek	19	18 r. 8 m.

Mená sú prepísané tak, ako sa vyskytli v matrike, ako nepodstatná bola z prepisu vyradená informácia o menách rodičov alebo stave sobášených. Skutočný vek sa nepodarilo zistiť len u

¹³⁶ MV SR, ŠA ZA, BY, fond: Zbierka cirkevných matrik, Matriky evanjelickej a. v. farnosti v Hybiach, Matrika pokrstených, sobášených a pochovaných (1767–1811) (1814), s. 383–384 (čísl. dole, bližšie k stredu), s. 384–285 (čísl. hore).

jednej osoby. Odchýlka od skutočného veku nie väčšia ako jeden rok sa v matrike vyskytla u desiatich osôb z 23. Troj- a viacročná odchýlka z veku pri rovnakom počte vznikla u deviatich osôb. Z nich je aspoň päťročná odchýlka preukázaná u piatich sobášených, pričom jedna osoba sa narodila mimo Hybe.

Predstavená štatistika je len ukážkou z konkrétneho roku pre konkrétnu evanjelickú matriku. Poukazuje však na nevyslovenú otázku presnosti veku pri úmrtí, kedy od krstu uplynul dlhší časový úsek. Nehovoriac o staršej dobe, kedy sa obdobie prvých zápisov láme s časovými úsekmi, kedy boli matriky vedené nepravidelne alebo neboli vedené vôbec. Situácia v presnosti záznamov sa postupne zlepšovala a stav matrik vždy závisel od úradujúceho kňaza. Ako už bolo spomenuté na inom mieste, rímskokatolícke matriky v tomto období ešte neuvádzali nielen vek, ale ani mená rodičov manželov.

Nepresnosť veku je pri sobášoch i pri úmrtiach pomerne bežnou záležitosťou. Zvyčajne ide o omyl rovnajúci sa rozmedziu 3 – 4 rokov, ale existujú prípady, kedy sa zapisovateľ zmýlil o oveľa vyšší počet. Ako jeden z mnohých príkladov možno uviesť evanjelika Martina Droppu, ktorý bol podľa matriky pochovaný 17. augusta 1817 vo veku 78 rokov. Vďaka pridruženému prameňu sa však prostredníctvom rodinných vzťahov preukázalo, že došlo k omylu, pretože bol krstený 19. 11. 1748.¹³⁷ Autor zápisu v matrike sa tak pomýlil takmer o 9 rokov.

Ako protiklad možno uviesť príklad z rímskokatolíckej matriky, ktorá uvádza úmrtie alebo pohreb Evy Ruténiovej (Rutteny) vo veku 65 rokov. Ide o vdovu Evu, rodenú Barbierikovou „Majtlochovú“ „Varečkovú“, ktorá – ako potvrdil genealogický výskum – bola pokrstená 7. júna 1769. Zapisovateľ jej v tomto prípade ubral 11 rokov, pretože v čase úmrtia ich mala Eva Ruténiová 76.¹³⁸ Dokazovanie podobných rozdielov býva však zvyčajne problematické, a to aj v prípade, že sa v matrikách nachádza jediný človek, ktorý vyhovuje požiadavkám.

Zaujímavé sú úmrtia detí, u ktorých vek z nejakého dôvodu nemohol korešpondovať so skutočnosťou v prípade, že správna číslica bola napísaná na nesprávnom mieste. Viacero takýchto prípadov obsahuje odpis najstaršej matriky od roku 1675, v ktorej prepisovateľ Ondrej Šlachta vyčlenil samostatné kolónky pre počet rokov a mesiacov v čase úmrtia. Väčšina pochybení je v súčasnosti už zrejme nezistiteľných. Preukázateľným prípadom je však Ján – syn Jána Drobného, ktorý mal byť pochovaný 30. apríla 1724 vo veku troch rokov. V skutočnosti bol krstený ako syn Jána a Žofie Drobných 22. decembra 1723. Správne sa dožil troch mesiacov. Ďalším prípadom je pohreb 2-ročného Michala – syna Jána Piláta, hostinského neďaleko Východnej na Bielansku – ktorý sa konal 16. decembra 1767. Michal ako syn Jána a Magdalény Pilátovcov, krčmárov na

¹³⁷ AA, JÁROŠ, Michal: *Genealogické tabuľky hybských rodín od r. 1675*, rkp.

¹³⁸ Tamtiež.

Bielansku – bol však krstený 20. augusta 1767. Dieťa žilo 4 mesiace, nesprávne uvedený vek tak skončil zapísaný ešte aj v nesprávnej kolónke. Podobných prípadov sa v matrikách nachádza viacero.¹³⁹

Nenarodení.

O tom, že matrikám nemožno vždy bezmedzne dôverovať, svedčí niekoľko zvláštnych prípadov, ktoré vzhľadom k ďalším životným dátam popierajú narodenie jednotlivca, ktorý zomrel. Špeciálnym prípadom je evanjelický pohreb manželky Ondreja Makovíniho – Žofie, rodenej Bartošovej – 15. septembra 1827. Mala umrieť vo veku 36 rokov a 3 týždňov, čo by znamenalo, že sa narodila štyri mesiace po svojom sobáši v roku 1791. Bola krstená 24. augusta 1765. Dožila sa 62 rokov a 3 týždňov. Zapisovateľ sa pomýlil o celých 26 rokov.¹⁴⁰

Iným príkladom je evanjelička Anna Kozáková, ktorá bola ako obeť cholery pochovaná 5. októbra 1831 ako dieťa Ondreja a Anny, rodenej Lehotskej, vo veku trištvrte roka. To znamená, že sa mala narodiť niekedy v januári 1831. Problémom však je, že mala brata Ondreja, ktorý sa narodil 2. októbra 1830.¹⁴¹ Anna sa za týchto okolností narodiť nemohla.

Ukážkovým prípadom kombinácie okolností v rímskokatolíckej matrike je pohreb dvojčiek Kataríny a Žofie, evanjelických dcér Jána Majera, 3. novembra 1701, ktoré mali zomrieť vo veku jedného roka. Tieto dvojčky však boli podľa matriky krstené deň po svojom úmrtí, teda 4. novembra 1701.¹⁴² Jeden deň bol teda mylne zapísaný ako jeden rok a pri dátume krstu alebo úmrtia došlo i k časovému posunu, ktorý ich narodenie vylúčil. Je málo pravdepodobné, aby boli deň po úmrtí dvojčiek krstené nové dvojčky rovnakého mena. Hlavne, ak sa zvláštnosti podobného druhu vyskytujú v matrikách častejšie. Príklad z rovnakej matriky je pohreb 15-dňového Jána Števíka 29. júna 1834. Všetko by bolo v poriadku, keby nebol ako syn slobodnej matky Zuzany Števíkovej pokrstený až 16. júla 1834. Chlapec takto stihol umrieť 15 dní pred svojím narodením.¹⁴³

„Živí zosnulí.“

Jedným z najzaujímavejších paradoxov (určite nielen) hybských matrik, ktoré súvisia s vekom, sú takzvaní „živí zosnulí“, kde možno uviesť dokonca niekoľko rôznych druhov príkladov. Najstarším je asi prípad urodzeného Adama Kisela (Kiszell) z Kráľovej Lehoty, zomrelého vo veku 75 rokov, ktorého pohreb pripadol na čarovný dátum 30. februára 1715.¹⁴⁴

¹³⁹ Tamtiež.

¹⁴⁰ Tamtiež.

¹⁴¹ Tamtiež.

¹⁴² Tamtiež.

¹⁴³ Tamtiež.

¹⁴⁴ MV SR, ŠA ZA, BY, fond: Zbierka cirkevných matrik, Matriky rímskokatolíckej farnosti v Hybiach, Zmiešaná

„Živých mŕtvych“ bolo často potrebné pochovať dvakrát. V evanjelickej matrike je v tejto súvislosti zapísaný pohreb Márie Ďumbalovej, dcéry Daniela a Márie, rodenej Svetlíkovej, ktorý sa konal dňa 17. septembra 1831. Mala zomrieť na cholery vo veku 16 [recte: 17] rokov. Neuplynuli dva mesiace od udalosti, keď rovnaká dcéra dostala horúčku a kašeľ (Calores et Tussis), v dôsledku čoho musela byť 7. novembra 1831 pochovaná znovu, tentoraz vo veku 17 rokov, 5 mesiacov a 20 dní. Podobný prípad nasleduje z rovnakého obdobia. Zuzana, rodená Langová, manželka Daniela Ševčíka (Scheutsik) – t. j. Daniela Porubského „Ševčíka“ „Šoučíka“ – bola ako obeť cholery pochovaná vo veku 30 [recte: 31] rokov 12. septembra 1831. Cholera však v mestečku trvala niekoľko týždňov. Preto mohla byť Zuzana, rodená Langová, manželka Daniela Porubského (Porubszky), ako obeť rovnakej choroby v rovnakom veku 10. októbra 1831 pochovaná znova.¹⁴⁵

Medzi najfrekventovanejšie nedorozumenia z tejto kategórie určite patria odkazy na mŕtvych súrodencov, ktorí boli nositeľom rovnakého mena. V evanjelických matrikách bol takto 16. decembra 1819 pochovaný 58-ročný vdovec Evy, rodenej Lehotskej, Ján Mrlan. Mená rodičov boli známi vďaka sobášu v Kráľovej Lehote. Uvedený vek s určitou odchýlkou jednoznačne poukázal na Jána kršteného 3. januára 1762. Tento bol vo veku jedného roka pochovaný už 4. januára 1763. Rodičia však o niekoľko rokov neskôr dali meno Ján chlapcovi krštenému 1. augusta 1770. Presne rozpočítaný vek pri zápise úmrtia mal rovnako v evanjelickej matrike Ján Polc, ktorý zomrel 29. júla 1846 vo veku 69 rokov, 10 mesiacov a 1 deň. Dátum tak odkazuje na 27. september 1776, kedy bol krstený jeho mladší brat Ján, ktorého pohreb sa konal 25. mája 1778. Jánom, na ktorého mal zápis odkazovať, bol syn rovnakých rodičov s krstom 13. septembra 1779.¹⁴⁶

Dvakrát pochovaným bol aj evanjelik Ján Petrovský „Baďo“, ktorý bol krstený 2. novembra 1823, pričom tu došlo k zrejmej zámene s mladším bratom iného mena. Prvý pohreb Jána, syna Jána Petrovského a Kataríny, rodenej Jamnickej, sa konal 26. júla 1838. Chlapec sa mal dožiť 14 rokov 8 mesiacov a 21 dní. Rozpočítanie súhlasilo. Nakoniec sa však oženil a zomrel až 9. apríla 1897, ktorý dátum mu dodatočne pripísali aj ku krstu. Z matričných záznamov sa však úplne vytratilo meno jeho mladšieho brata Ondreja, kršteného 30. apríla 1826.¹⁴⁷ Podobné prípady niekedy bývajú ťažko preukázateľné, pretože ďalšie dieťa sa mohlo narodiť v inom meste, o čom zapisovateľ úmrtia nevedel, tak mu pripísal dátum toho, ktorého dohľadal v matrike. Súrodenc, ktorý sa vytratil, sa mohol zase vystáhnovať. Možností je viacero.

matrika pokrstených, sobášených a pochovaných z rôznych konfesíí a farností (1675–1777), s. 317 (čísl. dole, bližšie k stredu), s. 17 (čísl. hore).

¹⁴⁵ AA, JÁROŠ, Michal: *Genealogické tabuľky hybských rodín od r. 1675*, rkp.

¹⁴⁶ Tamtiež.

¹⁴⁷ Tamtiež.

Otázka identity.

Popri číselných dátach môže byť problematickým údajom pri práci s matrikami aj samotné meno a priezvisko hľadanej osoby. Súbežné priezvisko či prezývku možno však považovať skôr za zaujímavosť než omyl. Autori matričných záznamov zhromaždili vo svojich zápisoch najrôznejšie prezývky, ktoré sa v daných obdobiach v mestečku vyskytovali. Tie vznikali často sobášom, príchodom do domu takzvané „na prístupky“, ale aj pôvodom či povoláním alebo povoláním predkov. Stávalo sa, že prezývka sa časom premenila v priezvisko. Niekedy opustila dom spoločne s človekom, inokedy v dome ostala, aby sprevádzala ďalšieho jeho obyvateľa. V staršom období je pre nezasväteného od priezviska celkom neodlíšiteľná, hlavne, ak sa v prameňoch nevyskytovala formou prídomku „u [...]ov“, „u [...]ich“ alebo „[...]ovie“.

Ako unikátny príklad veľmi vzácnej symbiózy prezývky a priezviska v období druhej polovice 18. storočia možno za všetky ostatné uviesť krst dvojčiek z Východnej. Záznam sa nachádza v hybskej rímskokatolíckej matrike. Dňa 18. marca 1764 bola pokrstená prvá z dvojčiek – Eva. Ako rodičia sú uvedení Jakub Tomalka (bez uvedenia bydliska) a Zuzana, rodená Mlynárová, z Hýb. Nasledujúci deň malo krst druhé dieťa z dvojčiek – syn Ján. Ako rodičia sú uvedení Jakub Brezina z Východnej a Zuzana, rodená Droppová, z Hýb.¹⁴⁸

Nasledujúcim príkladom z evanjelických matrik, ktoré sa týkajú mena a priezviska, už možno priznať status omylu. Okrem bežných omylov pri krstných menách sa možno stretnúť i so zámenou, ktorá je hneď dvojnásobná. V tomto prípade ide o záznam o krste Evy, dcéry Michala Kutela a Evy, rodenej Fedorovej zo 14. septembra 1797. Ako preukázal ďalší genealogický výskum, krstné mená rodičov boli v skutočnosti Martin a Judita. Príčinu zámeny sa objasniť nepodarilo. Pri zázname o pohrebe manželky Jána Stana – Zuzany, rodenej Ďalakovej – zase došlo k vzájomnej zámene priezviska. Pochovaná bola 27. októbra 1831 ako Zuzana, rodená Stanová, manželka Jána Ďalaka. Okrem ďalších sa môžu tiež vyskytnúť zámeny rodičov pri sobášoch. To v kombinácii s vekom zapísaným pri úmrtí môže sťažiť rozhodovanie o tom, komu dieťa náležalo.¹⁴⁹

¹⁴⁸ MV SR, ŠA ZA, BY, fond: Zbierka cirkevných matrik, Matriky rímskokatolíckej farnosti v Hybiach, Zmiešaná matrika pokrstených, sobášených a pochovaných z rôznych konfesií a farností (1675–1777), s. 164 (čísl. hore, bližšie k stredu), s. 165 (čísl. vpravo hore).

¹⁴⁹ AA, JÁROŠ, Michal: *Genealogické tabuľky hybských rodín od r. 1675*, rkp.

2.3. Genealogické tabuľky hybských rodín od roku 1675

Genealogické tabuľky hybských rodín predstavujú pre identifikáciu daňovníkov a majiteľov domov v hlavnej časti práce prameň, ktorý je primárny. Ako už bolo naznačené v úvode, ide o dokument, ktorý je sprostredkovateľom jadra genealogického bádania v matrikách. Všetky tabuľkové prehľady a genealogické súvislosti, o ktorých sa v práci pojednáva, vychádzajú z informácií obsiahnutých v tomto dokumente. Ku dňu ukončenia práce ide o súbor tabuľkovo riešených genealógií rodín v celkovom rozsahu 2913 strán. Ide o dokument stále živý, podľa potreby priebežne dopĺňaný o nové dáta.

Každá položka obsahuje priezvisko, meno, prípadne súbežné priezviská alebo prezývky, dátum narodenia alebo krstu – ak bol a je známy, tak i dátum sobáša – ďalej dátum úmrtia alebo pohrebu. Prídružené dáta zväčša obsahujú tvary, v akých sa priezvisko vyskytuje pri jednotlivých zápisoch, prípadne odkazy na ďalšie pramene, podľa ktorých došlo k identifikácii dát. V prípade, že bolo čerpané z iných matrik ako hybských, prípadne inej konfesie, je pripísaná konkrétna matrika a pri jednotlivých dátumoch doplnené miesto udalosti. Ak je zistený, nasleduje meno partnera s rovnakými dátami. Ďalšie položky sú venované deťom, kde sú uvedené ich krstné mená a podobné dáta ako u rodičov. Nakoľko ide o formu súkromných zápiskov s voľnými odkazmi na literatúru a pramene, dokument je citovaný ako prameň. Prípadné omyly, ktoré sa môžu vyskytnúť, nemusia pochádzať z matrik.

Tabuľky okrem matrik súbežne čerpajú z pomocných dokumentov, ktoré súhrnne predstavujú ďalších niekoľko sto strán tabuliek a textu. Využitie pramene pochádzajú z digitalizovaných, mikrofilmovaných alebo zatiaľ len fyzicky dostupných zdrojov. Zbežný zoznam hlavných prameňov s ich pôvodom obsahujú nasledujúce tabuľky. Prvá je venovaná priamo matrikám, druhá ostatným prameňom:

Zoznam použitých matrik		
Matričný obvod, príp. obec:	Konfesia:	Miesto uloženia:
Arnót (Maďarsko)	evanj. a. v.	MNL OL (Budapešť, Maďarsko)
Banská Bystrica	evanj. a. v. r. kat.	MV SR, ŠA BB
Batizovce	evanj. a. v.	MV SR, ŠA PO, šp. prac. Sp. A. LE
Brezno	evanj. a. v. r. kat.	MV SR, ŠA BB

Brzotín	evanj. reform.	MV SR, ŠA KE
Buda (Budín, Maďarsko)	žid.	MNL OL (Budapešť, Maďarsko)
Budapest – Rákóczi-út (Budapešť – Rákociho ul.)	evanj. a. v.	MNL OL (Budapešť, Maďarsko)
Budapest – VI. Kerület, Terézváros (Budapešť – VI. obvod, Maďarsko)	r. kat.	MNL OL (Budapešť, Maďarsko)
	štátne matriky	Budapest Főváros Levéltára (Budapešť, Maďarsko)
Budapest – VIII. Kerület (Budapešť – VIII. obvod, Maďarsko)	štátne matriky	Budapest Főváros Levéltára (Budapešť, Maďarsko)
Bükkaranyos (Maďarsko)	štátne matriky	MNL Jász-Nagykun-Szolnok Megyei Levéltára (Solnok, Maďarsko)
Diósgyőr (dnes časť Miškovca, Maďarsko)	štátne matriky	MNL Jász-Nagykun-Szolnok Megyei Levéltára (Solnok, Maďarsko)
Dolný Kubín	evanj. a. v. r. kat.	MV SR, ŠA ZA, BY
Dovalovo	r. kat.	MV SR, ŠA ZA, BY
Hronec	r. kat.	MV SR, ŠA BB
Hrušovo	evanj. a. v.	MV SR, ŠA BB
Hubová	r. kat.	MV SR, ŠA ZA, BY
Hybe	štátne matriky	MV SR, ŠA ZA, BY, p. LM
	+ matr. rozobraté v predchádzajúcej kapitole	
Chmeľov	evanj. a. v.	MV SR, ŠA PO
Jelšava	evanj. a. v.	MV SR, ŠA KE
Kiskörös (Malý Kerekeš, Maďarsko)	evanj. a. v.	MNL OL (Budapešť, Maďarsko)
Kežmarok	evanj. a. v.	MV SR, ŠA PO, šp. prac. Sp. A. LE
Komjatná	r. kat.	MV SR, ŠA ZA, BY
Košice	r. kat.	MV SR, ŠA KE
Kráľova Lehota	evanj. a. v.	MV SR, ŠA ZA, BY
Levoča	evanj. a. v.	MV SR, ŠA PO, šp. prac. Sp. A. LE
Liptovská Kokava (pod farsk. obvod. Hybe)	evanj. a. v.	MV SR, ŠA ZA, BY
Liptovská Osada	r. kat.	MV SR, ŠA ZA, BY
Liptovská Sielnica	evanj. a. v.	MV SR, ŠA ZA, BY
Liptovská Teplá	r. kat.	MV SR, ŠA ZA, BY

Liptovská Teplička	r. kat.	MV SR, ŠA ZA, BY
Liptovský Hrádok	r. kat.	MV SR, ŠA ZA, BY
Liptovský Ján	evanj. a. v. r. kat.	MV SR, ŠA ZA, BY
Liptovský Mikuláš	evanj. a. v. r. kat. žid.	MV SR, ŠA ZA, BY
	evanj. a. v.	ECAV LM
Liptovský Peter	evanj. a. v.	MV SR, ŠA ZA, BY
Liptovský Trnovec	evanj. a. v.	MV SR, ŠA ZA, BY
Lisková	r. kat.	MV SR, ŠA ZA, BY
Lučenec	evanj. a. v. r. kat.	MV SR, ŠA BB
Lučivná	r. kat.	MV SR, ŠA PO, šp. prac. Sp. A. LE
Malužiná	r. kat.	MV SR, ŠA ZA, BY
Martin	r. kat.	MV SR, ŠA ZA, BY
Matejovce	evanj. a. v.	MV SR, ŠA PO, šp. prac. Sp. A. LE
Mezőkeresztes (Maďarsko)	evanj. reform.	MNL OL (Budapešť, Maďarsko)
Miskolc (Miškovec, Maďarsko)	evanj. a. v.	MNL OL (Budapešť, Maďarsko)
	štátne	MNL Jász-Nagykun-Szolnok Megyei Levéltára (Solnok, Maďarsko)
Miskolc – Mindszent (Miškovec – Mindszent, Maďarsko)	r. kat.	MNL OL (Budapešť, Maďarsko)
Nyíregyháza (Níredháza, Maďarsko)	evanj. a. v. r. kat.	MNL OL (Budapešť, Maďarsko)
Okoličné	r. kat.	MV SR, ŠA ZA, BY
Paludza	evanj. a. v.	MV SR, ŠA ZA, BY
Palúdzka	r. kat.	MV SR, ŠA ZA, BY
Partizánska Ľupča	evanj. a. v. r. kat.	MV SR, ŠA ZA, BY
Pest (Pešť, Maďarsko)	žid.	MNL OL (Budapešť, Maďarsko)
Prešov	evanj. a. v. r. kat.	MV SR, ŠA PO
Pribylina (pod farsk. obvod. Hybe)	evanj. a. v.	MV SR, ŠA ZA, BY

Pukanec	evanj. a. v. r. kat.	MV SR, ŠA NR
Revúca	evanj. a. v.	MV SR, ŠA KE
Rimavská Sobota	evanj. a. v.	MV SR, ŠA BB
Rožňava	evanj. a. v. r. kat.	MV SR, ŠA KE
Ružomberok	r. kat.	MV SR, ŠA ZA, BY
Sátorajaujhely (Nové Mesto pod Šiatrom, Maďarsko)	žid.	MNL OL (Budapešť, Maďarsko)
Sirk	evanj. a. v.	MV SR, ŠA KE
Smižany	r. kat.	MV SR, ŠA PO, šp. prac. Sp. A. LE
Spišská Belá	r. kat.	MV SR, ŠA PO, šp. prac. Sp. A. LE
Spišská Kapitula	r. kat.	MV SR, ŠA PO, šp. prac. Sp. A. LE
Spišská Nová Ves	evanj. a. v.	MV SR, ŠA PO, šp. prac. Sp. A. LE
Spišská Sobota	evanj. a. v. r. kat.	MV SR, ŠA PO, šp. prac. Sp. A. LE
Spišské Podhradie	r. kat.	MV SR, ŠA PO, šp. prac. Sp. A. LE
Staré Hory	r. kat.	MV SR, ŠA BB
Svätý Kríž	r. kat.	MV SR, ŠA ZA, BY
Šamorín	evanj. a. v. r. kat.	MV SR, ŠA BA
Šivetice	evanj. a. v.	MV SR, ŠA KE
Štítnik	evanj. a. v.	MV SR, ŠA KE
Štrba	evanj. a. v. r. kat.	MV SR, ŠA ZA, BY
Toľcsva (Tolčava, Maďarsko)	r. kat.	MNL OL (Budapešť, Maďarsko)
Tomášovce	evanj. a. v.	MV SR, ŠA BB
Topoľčany	r. kat.	MV SR, ŠA NR
Vác (Vacov, Maďarsko)	evanj. a. v.	MNL OL (Budapešť, Maďarsko)
Varín	r. kat.	MV SR, ŠA ZA, BY
Važec	evanj. a. v. r. kat.	MV SR, ŠA ZA, BY
Veličná	r. kat.	MV SR, ŠA ZA, BY
Veľká	evanj. a. v.	MV SR, ŠA PO, šp. prac. Sp. A. LE
Veľká Poloma (dnes Gemerská Poloma)	r. kat.	MV SR, ŠA KE
Východná	evanj. a. v.	MV SR, ŠA ZA, BY

Vyšná Boca	evanj. a. v.	MV SR, ŠA ZA, BY
Wien (Viedeň, Rakúsko)	vojenská	Kriegsarchiv (Viedeň, Rakúsko)
Wien (Viedeň, Rakúsko)	žid.	Wiener Stadt- und Landesarchiv (Viedeň, Rakúsko)

Zoznam ostatných prameňov:

Archív	Miesto:	Fond / bližšia špecifikácia		Rok
AA	Hybe	E-mailové správy	od. P. Víték od. S. Žiška	2021 – 2022
Arquivo Nacional do Brasil Rio de Janeiro	Rio de Janeiro (Brazília)	Registros de imigração (parte 2)	Cartões de imigração	1930 – 1970
Budapest Főváros Levéltára	Budapešť (Maďarsko)	A jogszolgáltatás területi szervei	Pesti (1875-től Budapesti) Királyi Törvényszéki Fogház iratai	1883
ECAV Hybe	Hybe	Protokol cholery. Libellus Consignationis Individuorum Curam, Cholerae Morbo infectis, atqve Aegre decumbentibus, habentium		1831
MNL OL (Budapešť, Maďarsko)	Budapešť (Maďarsko)	Magyar Királyi Helytartótanács	Acta Judaeorum	1770 – 1772
MV SR, ŠA ZA, BY, p. LM	Liptovský Mikuláš	Mestečko Hybe	vid' Zoznam prameňov a literatúry	
National Archives and Records Administration Washington D. C.	Washington (USA)	(Digital Collection) New York passenger arrival lists (Ellis Island)		1892 – 1924
		(Digital Collection) New York, New York, index to passengers lists of vessels		1897 – 1902
		(Digital Collection) New York, New York passenger and crew lists		1909, 1925 – 1957
		(Digital Collection) United States census		1900, 1920, 1930, 1940
		(Digital Collection) United States passport applications		1795 – 1925
OSZK	Budapešť (Maďarsko)	Gyászjelentések	K, M	1840 – 1990
RKFÚ Hybe	Hybe	RKFÚ Hybe	písomnosti štatistického, matričného a účtovného charakteru	1715 – 1870

Státní okresní archiv Vyškov se sídlem ve Slavkově u Brna	Slavkov u Brna (ČR)	Okresní úřad Slavkov u Brna	Sčítací operáty obce Sívce	1857
		Okresní úřad Vyškov	Sčítací operáty obce Sívce	1869, 1880, 1890, 1900
SA S. Žižku	Hybe	vid' Zoznam prameňov a literatúry		
Zemský archiv v Opavě	Opava (ČR)	Matrika výnosu pozemků	Matrika výnosu pozemků pro berní obec Brúnov s přílohami	1820 – 1829

Pomocné internetové zdroje:
< https://www.familysearch.org >
< https://www.findagrave.com >
< http://genealogytrails.com >
< https://www.geni.com >
< https://hungaricana.hu >
< https://www.jewishgen.org >

Pomocná literatúra, nakoľko sa jej využitie čiastočne prelína v rámci celého diela, je až súčasťou záverečného zoznamu prameňov a literatúry na konci práce.

3. Genealogický rozbor domov ulice Betlehem

3.1. Štruktúra genealogického výskumu

Kapitoly práce venované genealogickému výskumu domov, ktoré sa podľa rozdelenia známeho z polovice 19. storočia¹⁵⁰ nachádzali na ulici Betlehem, sa vyznačujú pokiaľ možno jednotným charakterom. V štúdiu pritom nie sú zahrnuté budovy, ktoré boli preukázateľne vo vlastníctve cirkví a cirkevných škôl – t. j. rímskokatolícka fara (č. 1), evanjelický kostol (bez čísla), evanjelická fara (č. 19/a), evanjelická škola (č. 19/b, 21) – panstva (panský hostinec – č. 12) a mestečka (mestský dom – č. 116). Zvolená štruktúra pritom využíva jednoduchý schematický princíp, v ktorom nemalú úlohu zohráva chronológia. Pre ľahšie zorientovanie sa čitateľa možno pre tento účel použiť pomocné – v samotných kapitolách nevyznačené – rozčlenenie na úvod, jadro a záver.

Úvodná časť.

Do úvodnej časti možno zahrnúť samotný názov i objasnenie niekoľkých špecifik, ktorými sa vyznačuje začiatok textu o dome. Pomenovanie jednotlivých kapitol v tomto prípade nie je náhodné. Názov každej z nich je priamo závislý na údajoch uvedených v pozemkovej knihe mestečka z roku 1858.¹⁵¹ Zaužívaná formulka „Dom číslo popisné...“ tak zároveň odkazuje na majetkovú držbu domu v kontakte s ďalšími nehnuteľnosťami prislúchajúcimi k vlastníctvu. Môže ísť o pridružený dvor (vo význame siene), záhradu či hospodárske budovy v podobe humna, pivničky alebo sypárne, ktoré sú v pozemkovej knihe uvedené. V staršom období bolo vo väčšine prípadov nemožné rozlíšiť, koľko domov na rovnakej sieni ukrývalo meno jedného daňovníka. Jedna kapitola tak môže obsahovať genealogický výskum až troch samostatných domov. Ich označenie /a, /b alebo /c je v súčinnosti s pozemkovou knihou zohľadnené aj v názve.

Ďalšou časťou každej kapitoly je grafické znázornenie. Nachádza sa hneď pod nadpisom a do určitej miery supluje mapy obsiahnuté v prílohe. Obsahuje tri štvorce s popisom, pričom prostredný z nich znázorňuje dom, ktorému je daná kapitola venovaná. Ďalšie dva štvorce upozorňujú na objekty v bezprostrednom susedstve – či už ide o dom, vodný tok, cestu alebo námestie. Šípky smerujúce k jednotlivým objektom majú nad sebou dopísané označenie príslušnej svetovej strany, ktoré definuje ich umiestnenie. Celé znázornenie je zároveň odkazom na terminológiu pozemkovej knihy z roku 1795. Tá obsahuje mená susedných obhospodarovateľov

¹⁵⁰ ŠA ZA, BY, fond: Liptovská župa II. (1849–1922), K 1196, inv. č. 2062, Výkaz domov v obvode hybskej expozitúry (Cislujanja Domou Okolja Hibskjeho.) (1850).

¹⁵¹ MV SR, ŠA ZA, BY, p. A LM, fond: Mestečko Hybe (1265–1870) (1889), K 54, inv. č. 141, Pozemková kniha mestečka Hybe (1855) [recte: 1858–1859]).

usadlostí s vytýčením svetových strán, na ktorých sa nachádzajú ich intravilány. Nakoľko sa kniha obmedzuje na štyri základné strany – sever, juh, východ, západ – je táto lokácia v niektorých ohľadoch nepresná.¹⁵² Grafické znázornenie tento historický prameň v dohľadateľných prípadoch kopíruje a až na jednu výnimku – dom č. 117 – terminológiu štyroch strán rešpektuje. Tento „odkaz na minulosť“ však zároveň rekonštruje stav z roku 1858, podľa ktorého rozlišuje jednotlivé domy označené /a, /b a /c.

Pri niekoľko málo domoch sa z obdobia do roku 1858 podarilo zachovať stropný trám s nápisom týkajúcim sa ich výstavby. Samotnému textu kapitoly v tom prípade predchádza grafické znázornenie líca trámu alebo jeho časti, ktorá sa do dnešných dní zachovala. Použité znaky pritom rešpektujú blízkosť zachovanej podoby. Znamienko # zastupuje zotretý text a /// text, ktorý obsahovala dnes už neexistujúca časť trámu.

Prioritou úvodných viet kapitol je predstaviť najstaršieho známeho daňovníka – zriedkavo i potvrdeného vlastníka – domu, ktorého meno sa spravidla viaže k roku 1784. Určujúcim prameňom je v tomto prípade súpis obyvateľov mestečka, ktorí figurovali ako platitelia vojenskej a domovej dane za rok 1784/1785.¹⁵³ Ak sa v ňom nenachádza meno daňovníka, ktorého možno priradiť k danému domu, je využitý najbližší súpis, ktorý to umožňuje. Nasleduje popis umiestnenia daňovníkovho domu v kontexte susedských vzťahov. Nie všetky domy stojace na ulici Betlehem boli situované na hlavnej hradskej ceste, ale stáli v úzadí, konkrétne v okolí evanjelického kostola. Cesty vedúce k hospodárskym budovám alebo do polí získali pomenovanie zväčša podľa obyvateľov rohových domov. Obyvatelia však prislúchali z jednej zo štyroch hlavných ulíc mestečka. Slovný popis lokalizácie sa na rozdiel od grafického znázornenia opiera o stav v poslednej tretine 18. storočia.

Jadro.

Jadro každej kapitoly pokiaľ možno chronologicky sleduje vývoj domov z hľadiska jednotlivých daňovníkov a obyvateľov. V domoch, kde to výskum umožnil, možno sa stretnúť aj s určitým presahom k daňovníkom urbárskych usadlostí. Je dôležité uvedomiť si, že urbárske súpisy zrejme nie vždy mapovali poradie, ktoré korešpondovalo s umiestnením domu. Je pravdepodobné, že ak tomu pôvodne tak bolo, daňovníkov neskôr i naďalej uvádzali podľa ich príslušnosti k

¹⁵² MV SR, ŠA ZA, BY, p. A LM, fond: Mestečko Hybe (1265–1870) (1889), K 51, inv. č. 134, Pozemková kniha mestečka Hybe (Knyha Gruntovná, Mestečka Hýbbe na základe účinenieho pomieru, na ktorí občania nepristali, roku 1784^a započatieho a 1795^a dokončenieho spôsobená. I. sváz.) (1784–1795). Tamtiež, K 52, inv. č. 135, Pozemková kniha mestečka Hybe (Knyha Gruntovná, Mestečka Hýbbe, na základe účinenieho pomieru, na ktorí občania nepristali, roku 1784^a započatieho a 1795 dokončenieho spôsobená. [II. sváz.]) (1784–1795).

¹⁵³ MV SR, ŠA ZA, BY, p. A LM, fond: Mestečko Hybe (1265–1870) (1889), K 10, inv. č. 93, spis. č. 95/IV., Menoslov hybských občanov platiacich vojenskú a domárnu daň (1784).

urbárskym usadlostiam, tzv. dvorom, s ktorými boli zviazaní. Bolo možné odkúpiť alebo odpredať vonkajší alebo vnútorný urbársky úžitok, prípadne ho aj oddeliť od domu. K tomu je potrebné pripočítať požiare, ktoré rovnako mali vplyv na charakter osídlenia. To všetko malo za následok stav, podľa ktorého už nebolo možné rekonštruovať osídlenie podľa týchto zoznamov. K spomenutým presahom pred rok 1784 však bolo pristúpené z dvoch dôvodov.

Napriek deleniu, rôznym kúpam, výmenám a predajom, urbárske súpisy v mnohých prípadoch svedčia o „minulej spriaznenosti“, ktorá často trvala i v priebehu 19. storočia. Role a lúky každej urbárskej usadlosti boli rovnomerne rozdelené po celom chotári. Každý z hospodáriacich roľníkov mal tak nárok na podobný výťažok, v dôsledku čoho mohol spravodlivo podliehať aj rovnakým daňovým povinnostiam, aké sa vyžadovali od ostatných. Z rokov 1764 a 1766 sa zachovali dokumenty, ktoré mapujú účasť daňovníkov vonkajšieho urbárskeho úžitku v chotárnych častiach od Červeného kúta na západe po Peňažnô na severe.¹⁵⁴ Ide o obhospodarovanie rovnajúce sa 1/4 až 1/2 urbárskej usadlosti na daňovníka. Pri jednotlivých domoch „pôvodných“ obyvateľov je tento prameň v práci citovaný v súvislosti s daňovníkom domu alebo jeho príbuzným ako zaujímavosť, ktorá môže byť nápomocná v budúcom bádani a aj v súčasnosti môže do istej miery odkazovať i na dom samotný.

Druhým presahom – často až do roku 1702 – bola využitá možnosť sledovať určitú líniu daňovníkov urbárskych usadlostí, ktorá vo veľkej miere kopírovala umiestnenie domov známe z neskoršieho obdobia. Medzi nimi sa v pravidelnom intervale nachádzajú jeden alebo dvaja daňovníci, ktorých bydlisko – alebo bydlisko ich potomkov – bolo koncom 17. storočia preukázané už na inom mieste. Kontinuitu sledovaných daňovníkov to však nenarušilo. Preto je s nimi možné zaobchádzať ako s pravdepodobnými obyvateľmi pôvodných domov postavených na rovnakom mieste. S upozornením, že pri nich ide o urbársku usadlosť, boli ich genealogické prehľady na základe zachovaných súpisov doplnené k príslušným domom na ulici Betlehem. Tento druh následnosti bolo možné s určitými výpadkami sledovať až po dom číslo popisné 38, čo predstavuje asi tretinu kapitol o domoch na ulici Betlehem. Ďalšie presahy sa týkajú už len spomenutých rokov 1764 a 1766.

Súčasťou hlavnej časti každej kapitoly je sledovanie daňovníkov na základe ďalších súpisov z konca 18. a prvej polovice 19. storočia. Priebežne je upozorňované na nezvyklé tvary priezvisk vyskytujúce sa v prameňoch a v prípade potreby je aspoň ilustračne odôvodnené aj ich následné zidentifikovanie s konkrétnymi daňovníkmi. Pri obyvateľoch evanjelického vierovyznania je využívaný súpis duší, podľa ktorého možno určiť počet evanjelikov vyskytujúcich sa v jednotlivých

¹⁵⁴ MV SR, ŠA ZA, BY, p. A LM, fond: Mestečko Hybe (1265–1870) (1889), K 9, inv. č. 92, spis. č. 38/III., Súpis vlastníkov rolí v chotári [mestečka] Hybe (1764). Tamtiež, Od Červeného kúta až hore poza Hôrku hore Peňažným Limitovaní pole a role, nesign. (1766).

domácnostiach k 12. decembru 1814.¹⁵⁵ Okrem zoznamov kapitoly práce využívajú texty testamentov, kúpno-predajných zmlúv a majetkových vysporiadaní, ktoré sú okrem iného nepostrádateľným prameňom k poznaniu dejín každodennosti. Preto sú citované v čo najširšom rozsahu. Majú dôležitú výpovednú hodnotu z hľadiska genealogického bádania a pre prísne schematický text predstavujú oživenie. Neoddeliteľnou zložkou „genealogického príbehu“ skúmaných domov sú sprievodné prehľady rodinných väzieb, o ktorých bude napísané nižšie.

Záverečná časť.

Ukončeniu jednotlivých kapitol zväčša predchádzajú odkazy na daňovníkov mestečka od polovice 19. storočia. Výnimočne tvoria samotný záver. Ide o niekoľko prípadov, kedy sú všetci daňovníci tohto obdobia totožní s majiteľmi v roku 1858. Potvrdenie mien vlastníkov nehnuteľností sa však zväčša nachádza až v záverečnej časti, ktorú pre každý dom tvorí jediná veta. Tak ako názov kapitoly, aj jej ukončenie je prirodzene závislé od terminológie pozemkovej knihy z roku 1858.¹⁵⁶ Faktografické doplnky a opravy sú uvádzané v hranatých zátvorkách. K tomuto kroku viedla snaha o sprostredkovanie prameňa ako takého, poukázanie na jeho prednosti i nedostatky. Výnimku tvoria životopisné dáta osôb, ktoré sa i naďalej nachádzajú v obyčajných zátvorkách.

Príbeh domu od daňovníka k majiteľovi môže byť uzatvorený tiež už spomenutou zmenou chronológie, prepisom nápisu z trámu domu alebo inou informáciou.

Genealogické prehľady a dáta jednotlivcov.

Štruktúra genealogických prehľadov, ktoré sú logickou súčasťou každej kapitoly, je pomerne jednoduchá. Každý – vo väčšine prípadov manželský – pár uvádza intuitívna pomôcka odkazujúca na usadlosť, rok, status či príbuzenský vzťah. Za menom a predpokladaným priezviskom sú úvodzovkami vyznačené ďalšie zistené tvary priezviska. V prípade, že bola prezývka získaná sobášom alebo inou udalosťou v priebehu života, je uvedená slovom [neskôr:]. Priezvisko je zvolené podľa výskytu, preto nie je vždy potvrdené, že v skutočnosti nejde o prezývku. Zmena prezývky na priezvisko je taktiež vyberaná intuitívne. Dodatočné priezvisko alebo prezývka sú v uvedené v hranatej zátvorke v prípade, že boli zaznamenané u otca, z čoho možno prirodzene predpokladať, že sa dotýkajú i potomka a v niektorom z prameňov sa môžu pri mene v budúcnosti vyskytnúť tiež. Niektoré sa v prameňoch vyskytovať prestali, ale ústnym podaním sú známe dodnes. Nakoľko nie vždy je známe, či zahŕňala prezývka všetkých obyvateľov domu alebo len konkrétne rodinné vetvy, odkazuje len na prezývky a súbežné priezviská písomne potvrdené, a to –

¹⁵⁵ CZ ECAV Hybe, Hybe, pôv. sign. I./9, Súpis duší (1813–1814).

¹⁵⁶ MV SR, ŠA ZA, BY, p. A LM, fond: Mestečko Hybe (1265–1870) (1889), K 54, inv. č. 141, Pozemková kniha mestečka Hybe (1855) [recte: 1858–1859]).

ak na to nie je iný dôvod – uvedeným spôsobom s presahom do jednej generácie.

Pri roku narodenia, resp. krstu, je uvedené miesto len v prípade, že osoba sa nenarodila v Hybiach. Poznámka „nezn.“ sa nachádza za rokom, otáznikom alebo približným rokom narodenia, ak nie je rodisko známe. Ak to matriky neuviedli, rodisko môže byť v skutočnosti len miestom krstu. Predovšetkým v staršom období sú pri narodení a úmrtí využívané pomocné slovíčka „možno“ alebo „zrejme“, ktoré poukazujú na mieru pravdepodobnosti, že dohľadaný údaj je správny. Nie všetky deti, ktoré majú rovnaký rok narodenia, sú dvojčičky. Úmrtie doplnené poznámkou „a neskôr“ odkazuje na posledný potvrdený rok života. Z väčšej časti ide o obyvateľov, ktorí v Hybiach určite nezomreli. V situácii, kedy sa podarilo zistiť časový rozsah úmrtia, je pre väčšiu prehľadnosť pred časovým rozpätím pripísané písmeno „z.“, pričom rozpätie je uvádzané bez medzier.

Rodičia sú pod dátami pripísaní predovšetkým pri osobách, ktoré sa nenarodili v Hybiach; pri menách, ktorých rodičia sú z hľadiska výskumu nositeľmi iného priezviska; pri mužoch, ktorí prišli do domu tzv. na prístupky; pri vstupe nových daňovníkov alebo majiteľov do domu a tiež v prípadoch, kedy by ich uvedenie mohlo zodpovedať nevyslovené otázky čitateľa alebo mu pomôcť ľahšie sa zorientovať.

Pri väčšine mien ide o evanjelických obyvateľov augsburského vyznania. Vierovyznanie je preto uvádzané len v prípade, že ide o zmiešaný pár alebo o osobu rímskokatolíckeho či židovského vierovyznania. U detí len vtedy, ak pochádzajú zo zmiešaného manželstva, ináč preberajú náboženstvo rodičov. Ak je známe, tak záznam obsahuje aj povolanie, v menšej miere zaujímavosti týkajúce sa krstu alebo úmrtia.

Text kapitol je pre veľkú informačnú náročnosť priebežne sprehľadňovaný opakovaným uvádzaním životopisných dát za menami. Aj z tohto hľadiska bolo pristúpené k skracovaniu slov v najmenšej možnej miere. V súlade s pravidlami slovenského pravopisu sú pri písaní priezvisk vo zväčša uprednostňované tvary blízke súčasnej gramatike, napr. Lányi – Láni, Makovínyi – Makovíni, Holéczy – Holéci, Bátorý – Bători, atď. Zachovaných bolo niekoľko málo priezvisk, kde by podobná úprava nebola vhodná, ide napr. o priezviská Fábry či Fejérpataky. V mnohých prípadoch ide o zásah, ktorý je v rozpore so zaužívanými tvarmi. K úprave bolo pristúpené z dôvodu veľkej frekvencie priezvisk a prezývok v práci. Jej účelom je ľahšia orientácia (nielen) v registri. Z rovnakého dôvodu došlo k ujednoteniu krstných mien Andrej a Ondrej na Ondreja. V minulosti dochádzalo pri rovnakých osobách k ich častému striedaniu. Zaradenie Andreja do textu by bolo príčinou ďalšieho zneprehľadnenia.

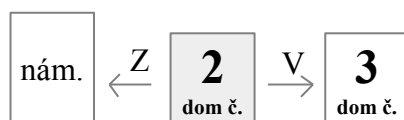
Aby sa v dôsledku prameňmi zanedbávanej interpunkcie nehromadili súbežné priezviská a

prezývky, bolo pristúpené k ich redukcii podľa dnes zaužívaných alebo už v polovici 19. storočia doložených tvarov – Ďalák, Delák na Ďalak, Jaroš na Jároš, Huzdrik na Húzdrik, Kudolla na Kúdola a podobne. Výnimkou je napr. priezvisko Stražalovský a Strážalovský, kde sú obe možnosti uvedené rovnocenne. V prípade, že zachovaný tvar je príliš diskutabilný a do určitej miery ovplyvňuje aj význam, je uvedených viac variant čítania. Ide napr. o priezvisko Hlásny / Hlasný. Pri niektorých je na inú možnosť upozornené v príslušnom genealogickom prehľade až pod ďalšími životopisnými dátami – napr. Zoluch / Zolúch pri dome č. 117. Málokedy je braný ohľad na priezviská a prezývky zachované v neprirodzených tvaroch v nemeckojazyčnej pozemkovej knihe mestečka.

Samostatnú časť práce predstavuje menný register zložený z priezvisk i prezývok. Predpokladá ďalšie dopĺňanie, preto neodkazuje na čísla strán, ale na výskyt mien v jednotlivých kapitolách práce.

3.2. Domy

3.2.1. Dom číslo popisné 2 (s dvorom, záhradou a humnom)¹⁵⁷



Na domovom grunte domu označenom v polovici 19. storočia číslom 2 stál v roku 1784 dom daňovníka Mateja Mrliana [„Mrliaňa“],¹⁵⁸ známeho tiež pod prezývkou „Toman“ (1740 – 1807). Tento nárožný dom bol situovaný pri hradskej ceste v juhovýchodnej časti námestia na ľavom brehu potoka Hybica – v susedstve rímskokatolíckej fary a v miestach dnešného obecného úradu – západne od domu číslo popisné 3 Michala Lehotského (možno 1726 – 1797).

Ako vyplýva z otcovho testamentu datovaného 7. apríla 1769, Matej Mrlian [„Mrliaň“] „Toman“ v čase jeho spísania už disponoval domom, ktorý mu otec Juraj Mrlian „Mrliaň“ „Toman“ (cca 1706 – 1769) kúpil od Adama Švandu prezývaného „Bobrovnický“ (zrejme 1720 – 1770 a neskôr):

„Mategowi[,] co se bude na tento můg Testament činit[,] mému synowi Mategowi Mrljan ponegrw gako Otec kupil sem gemu dom, který w nem zustawá, od Opatrneho Muže Adama Sswanda za sedemdesát Rjmských, i[d] e[st] fR. 70.“¹⁵⁹

Zoznamy pohorelcov z roku 1774 a 1775 uvádzajú meno Mateja Mrliana [„Mrliaňa“] [„Tomana“] zapísané medzi Mikulášom Rajniakom (cca 1709 – 1787) a Matejom Mlynárom (t. j. Matej Krutko „Krutek“ „Mlynár“ (1743 – 1821))¹⁶⁰ obývajúcich východnú časť námestia na pravom brehu Hybice. A nakoľko nie je jasné, či zoznam uvádza majiteľov domov na základe ich susedskej návaznosti alebo na základe príslušnosti k dvoru, nie je možné určiť, či je pôvodným majiteľom domu postaveného na tomto pozemku skutočne Adam Švanda „Bobrovnický“. Do úvahy prichádza možnosť, že v čase požiaru obýval Matej Mrlian [„Mrliaň“] „Toman“ iný dom a k tomuto prišiel až v rokoch 1774 – 1784.

Podľa zoznamu pohorelcov z roku 1774 Matejovi Mrlianovi [„Mrliaňovi“] „Tomanovi“

¹⁵⁷ Tamtiež, č. 176.

¹⁵⁸ MV SR, ŠA ZA, BY, p. A LM, fond: Mestečko Hybe (1265–1870) (1889), K 10, inv. č. 93, spis. č. 95/IV., Menoslov hybských občanov platiacich vojenskú a domárnu daň (1784).

¹⁵⁹ MV SR, ŠA ZA, BY, p. A LM, fond: Mestečko Hybe (1265–1870) (1889), K 1, inv. č. 23, Mestský protokol (Protokoll) (1521–1850), č. 138, s. 64–65.

¹⁶⁰ MV SR, ŠA ZA, BY, p. A LM, fond: Mestečko Hybe (1265–1870) (1889), K 10, inv. č. 93, spis. č. 72/IV., Menoslov pohorelcov a popis ohňom zapríčinenej škody v mestečku Hybe [3. alebo] 4. marca 1774 a 19. augusta 1775 (1774, 1775).

prislúchala 1/8 urbárskej usadlosti, podľa sumárneho súpisu pohorelcov z rokov 1774 a 1775 mu však okrem domu, dvora a humna žiadna urbárska usadlosť neprislúchala.¹⁶¹ V rokoch 1764 a 1766 je jeho otec Juraj Mrlian „Mrliaň“ „Toman“ (cca 1706 – 1769) vedený v spoločnom dvore (urbárskej usadlosti) s Jánom Sklenkom (cca 1689 – 1766), Jánom Rajniakom (? – ?) a Jánom Chrobákom (? – ?).¹⁶² Za rodičovský dom Mateja však možno považovať iný dom, zrejme stojaci na ulici Beda (Betánia).

Matej Mrlian [„Mrliaň“] „Toman“, v poradí tretí syn Juraja (cca 1706 – 1769) a Zuzany, rodenej Gajdošovej (cca 1704 Východná – 1792), získal od otca prostriedky na zriadenie kováčskej dielne, k čomu mu otec poručil i pozemky ležiace v chotárnych častiach na Kráľovej, u Jánovho lazú, Pod Ošustý a nad Panskými lúkami:

„Ponewadž Pán Bůh tak včinił, že se kowačského Remesla wynavčil, prinawrátjce se k swému Otcowi z remesla, co potreba gemu vkazowala skrze rjadu kowačského, aby zaopatrený byl, wynaložil sem gako Otec fRh. 71.

Do remesla sem gemu skrze Otcowských ruku oddal [fRh.] 60.

K tomu, z nadobudnutjch wecý k tomu gežtě se pridáwa z roli w Kraloweg wvratné dwa skladčcky.

V Yanouho lazú z Krisskowje Kopanice se mu oddáwa geden wissny Sklad.

Z Lazuw Otcowských nadobudnutjch porúča sa mu pod ossustj nad Hadrdaňowjm geden lázok wssecek.

Nad Pánskymj Lúkamj, nad Matega Hladky poručám swogu Otcowsku částku pol Lazú. “¹⁶³

1784:	Matej Mrlian [„Mrliaň“] „Toman“ (1740 – 1807) [kováč]	Katarína Dusíková (1744 – 1824)
--------------	--	------------------------------------

1.	2.	3.	4.	5.	6.
Ján (1765 – 1815)	Matej (1767 – 1773)	Daniel (1771 – 1771)	Mária (1775 – ?)	Matej (1776 – 1776)	Zuzana (1778 – 1795)

V pozemkovej knihe mestečka z rokov 1784 – 1795 sa ako daňovník ešte za života Mateja

¹⁶¹ Tamtiež.

¹⁶² MV SR, ŠA ZA, BY, p. A LM, fond: Mestečko Hybe (1265–1870) (1889), K 9, inv. č. 92, spis. č. 38/III., Súpis vlastníkov rolí v chotári [mestečka] Hybe (1764). Tamtiež, Od Červeného kúta až hore poza Hôrku hore Peňažným Limitovaný pole a role, nesign. (1766).

¹⁶³ MV SR, ŠA ZA, BY, p. A LM, fond: Mestečko Hybe (1265–1870) (1889), K 1, inv. č. 23, Mestský protokol (Protokoll) (1521–1850), č. 138, s. 65.

objavuje syn Ján (1765 – 1815), hoci v rovnakom prameni figuruje ako sused Jána Kapríniho „Kozu“ „Kozáka“ (1761 Kráľova Lehota – 1823) Matej.¹⁶⁴ Jeho meno sa, mimochodom, nachádza ešte aj v sčítaniach domov a urbárskych úžitkov z októbra 1803.¹⁶⁵ Matej vo svojom testamente z 23. júla 1807 nespomína prevod domu, ale sústreďuje sa na zaopatrenie svojej manželky – Jánovej matky, podmieňuje narábanie s dedičnými lazmi (otcovské Pod Ošusty, za Panskými lúkami, materinské v Hybici za Panskými lúkami, na Šliempeši) a synovi Jánovi odkazuje kováčsku dielňu. Poslednú vôľu potvrdzuje krížikom miesto podpisu:

„3^{uo} Warsstat Kowačsky, to gest Šmjken s Mechom, Nakowu[,] Rohatinu s Klesstjamy a hamriky rozličnjmy tež Synowy Janowy a gehu Djkam, cedugem a oddawam, aby bedljwe w nem Pracowali, a Matke tež Pokud žiwa bude, odtud s turakom Na pomoci byli.

4^a Gestlyžeby Matka Pry Synowy na Gedneg chowe obstawat Nemohla, w takoweg Prypadnosti Powinost gehu bude Matke Krawu na geg Wyžiwenj dat, ktera s Krmom hospodarskym se chowati bude.

Tuto mu Posledny Wulu w mem Dome čynjm a oznamugem gesste Pry dobreg Pameti, a k bedljwemu, y Nepromenjtelnemu zachowawanj Poručym.“¹⁶⁶

syn Mateja:

Ján Mrlian [„Toman“]
(1765 – 1815)
[kováč]

Žofia Droppová „Dudová“
(1764 – 1822)

1.	2.	3.	4.	5.
Michal (1788 – 1789)	Ján (1790 – 1843) [kováč]	Daniel (1793 – 1838) Prešov [čižmár]	Zuzana (1795 – 1865)	Matej (1800 – 1878) [kováč]

K 12. decembru 1814 žilo v domácnosti Jána Mrliana [„Tomana“] 7 obyvateľov evanjelického vierovyznania.¹⁶⁷ Tesne pred smrťou, 11. júna 1815 testamentárne zabezpečuje svoju manželku, podstatnú časť majetku s domom a hospodárskymi budovami zanecháva synom Jánovi a

¹⁶⁴ MV SR, ŠA ZA, BY, p. A LM, fond: Mestečko Hybe (1265–1870) (1889), K 51, inv. č. 134, Pozemková kniha mestečka Hybe (Knyha Gruntovná, Mestečka Hýbbe na základe učinenieho pomieru, na ktorí občania nepristali, roku 1784^o započatieho a 1795^o dokončenieho spôsobená. I. sváz.) (1784–1795), s. 485, 489.

¹⁶⁵ MV SR, ŠA ZA, BY, p. A LM, fond: Mestečko Hybe (1265–1870) (1889), K 19, inv. č. 102, nesign., Zoznam obyvateľov a súpis domov v mestečku Hybe (Conscriptio Domorum ac Lebetum in Oppido Hýbbe Reperibilium Anno 1803/4.) (9. 10. 1803). Tamtiež, K 14, inv. č. 98, spis. č. 327/IX., Zoznam mešťanov z Hýb a vyčíslenie ich majetkovej držby. (Conscriptio Obywatelůw Mestečka Hýbbe proukazugjcy, ktery gaku částku Vžitku držj.) (9. 10. 1803).

¹⁶⁶ MV SR, ŠA ZA, BY, p. A LM, fond: Mestečko Hybe (1265–1870) (1889), K 1, inv. č. 23, Mestský protokol (Protokoll) (1521–1850), č. 348, s. 197–198.

¹⁶⁷ CZ ECAV Hybe, Hybe, pôv. sign. I/9, Súpis duší (1813–1814).

Matejovi, pri zaopatrení však nezabúda ani na zvyšné deti:

„3^a Co se Pak dotiče Hospodarskych Rgadou, gakožto Woz, Pluch, Brany, Statok, Dom, Dwor, a Syparen, y Šmjken se wsseckym Rgadam Kowačskym, Synom Janowy a Mategowy zanehawam, z Lazou Pak ktore gsu, Na Šlgempessy Kosgenka y Oracžina spolecžna se Stankom Martinom, za Panskymy Lukamy tež spoločny ze Stankom. Nad Panskymy Lukamy slobodny, tež y w Repjskach slobodny, z kterychžto mog Prostredny Syn Daniel, Ktery na ten čas Wandruge we swete, z takowych častku gestliby Potrebował, budto in Natura do Vžitku, aneb y Na Wyplatok gemu Poručam odat.

4^o Dceru Zuzanu, gako tež y Synka Matega s Potrebou gak k zaodenj[.] tak do Stawu vwedenj s hospodarskym Kelčižom zaopatriti se magu; A tak s tymto mym Poručenj m wssech milych Domacych Panu Bohu Poručam, a Mezy Njmy Lasku a Swornost Wjnssugem Pry Prytomnosti Njže Coramisowanjch w Mesteczku Hybbe Dne 11^a Junia Roku 1815.“¹⁶⁸

Syn Matej (1800 – 1878), kováčsky majster, odchádza z rodičovského domu v roku 1821 na prístupky do Moravčikov (číslo domu 128).¹⁶⁹ V dome ostáva žiť starší syn Ján. Ako vyplýva z nasledujúceho textu, prostredného brata Daniela v Prešove však vyplatili ešte v roku 1817 spoločne:

„Njžepodepsanj Mocy Prjtomneho Pjsma zeznawam, a syce ga Daniel Mrljan[.] Remesla Čymarskeho Magster w Prassowe obidlenj, a z Otce Joannesa Mrljan pochazegjcy, že sem Roku 1817. skrže na mych Bratruw, gjž po smrti Neboheho Otce nasseho, gakožto Jana a Matega Mrljan Prigal Rf 60. W gedneg tedy Sum[m]e posledniho Wyplatku, od tychže mych Bratruw prigjmam wečite Rf 131. Z kterež Pričiny[.] aby tyto mogj Bratry na buduće časy bezpečnj Nelen Ony, než y Gegjch Manželky, y Djtky zustawali, tedy Gjch w tom ubezpečugem, že any ga Njžepsanj, any ma Manželka any moge Ditky stranjwa Negakež Successie wyhledawanj, njkdy žadneho Prawa mjti nebudem, any mjti Nebudu. Na čo pre wssecku stalost a Bezpečžnost prjtomne Pjsmo Wydawam, a Podpjsem meg vlastneg Ruky Potwrzugem. Wydano w Mesteczku Hybbe Dne 8^o Febr[uar]ij 1825[.]

Daniel Mrljan na tuto sprawu Prystawam m[anu] p[ropria].“¹⁷⁰

¹⁶⁸ MV SR, ŠA ZA, BY, p. A LM, fond: Mestečko Hybe (1265–1870) (1889), K 1, inv. č. 23, Mestský protokol (Protokoll) (1521–1850), č. 349, s. 198–199.

¹⁶⁹ AA, JÁROŠ, Michal: *Genealogické tabuľky hybských rodín od r. 1675*, rkp.

¹⁷⁰ MV SR, ŠA ZA, BY, p. A LM, fond: Mestečko Hybe (1265–1870) (1889), K 1, inv. č. 23, Mestský protokol (Protokoll) (1521–1850), č. 454, s. 366.

**st. syn Jána:
(1. manž.)**

Ján Mrlian
(1790 – 1843)
[kováč]

a) Mária Sklenková
(1792 – 1826)

1.	2.	3.
Anna (1816 – 1861)	Zuzana (1819 – 1887 Rim. Sobota)	Ján (1822 – 1898)

**st. syn Jána:
(2. manž.)**

Ján Mrlian
(1790 – 1843)
[kováč]

b) Eva Barbieriková
(1805 – 1862)

1.	2.	3.	4.	5.	6.
Daniel (1827 – 1828)	Mária (1829 – z. 1829–1858)	Matej (1831 – 1833)	Ondrej (1833 – 1847)	Katarína (1835 – 1836)	Katarína (1837 – 1923)
7.	8.				
Matej (1840 – 1849)	Eva (1842 – 1843)				

Po smrti otca sa v daňovom výkaze za rok 1849 – 1850 v dome číslo 2 objavuje už meno jeho syna Jána Mrliana (1822 – 1898).¹⁷¹ Rovnako je vo výkaze domov hybskej expozitúry z roku 1850, a to s pripojenou prezývkou „Kováčik“,¹⁷² ktorá sa udržala v rode i v nasledujúcich desaťročiach. Už bez nej sa nachádza v registri daňovníkov z 11. apríla 1853.¹⁷³ Dom sa podľa dostupných archívnych dokumentov nachádzal v rukách Mrlianovcov preukázateľne ešte v auguste (resp. v októbri) roku 1855.¹⁷⁴ Zrejme niekedy v rozmedzí mesiacov január – marec 1858¹⁷⁵ boli v rámci 1/4 urbárskej usadlosti ako vlastníci domu číslo popisné 2 s dvorom, záhradou a humnom na ulici Betlehem na parcele č. 454 zapísaní už židovský obchodník Joachim Friedländer (cca 1820

¹⁷¹ MV SR, ŠA ZA, BY, p. A LM, fond: Mestečko Hybe (1265–1870) (1889), K 56, inv. č. 143, nesign., Daňový výkaz za rok 1849/1850 (1843–1851) (Dikálský Popis, a osobitný Porub Kontribucie Mesta Hibbe na Rok 1849/50.).

¹⁷² ŠA ZA, BY, fond: Liptovská župa II. (1849–1922), K 1196, inv. č. 2062, Výkaz domov v obvode hybskej expozitúry (Cisluvanja Domou Okolja Hibskjeho.) (1850).

¹⁷³ MV SR, ŠA ZA, BY, p. A LM, fond: Mestečko Hybe (1265–1870) (1889), K 56, inv. č. 144, Súpis daňovníkov a daní. Register (1853) (Lajster Obecný Roku 1853^{ho} dňa 11^o Apríla spuosení w Hýbbjach).

¹⁷⁴ MV SR, ŠA ZA, BY, p. A LM, fond: Mestečko Hybe (1265–1870) (1889), K 56, inv. č. 145, Vyúčtovanie daňových poplatkov za obdobie 1854/1855 [Výkaz komisne priznaných škôd spôsobených krupobitím 12. augusta 1855 poplatníkom v daňovej obci Hybe a z tohto dôvodu 16.–17. augusta 1855 prijatá daňová úľava pre správny rok 1854/5. II.] (Ausweis über den am 12-ten August 1855 in der Steuergemeinde Geib durch Hagelwetter den Kontribuenten zugefügten am 16–17-ten August 1855. komissionell erhobenen Schaden, dann über den hierwegen genehmigten Steuernachlaß für das Verwaltungsjahr 1854/5. Fasciculus 2^{aus.}) (1855), č. 185.

¹⁷⁵ V pozemkovej knihe mestečka Hybe sú ako pozostalosť vedené ešte nehnuteľnosti vdovy Márie Kúdolovej „Hurajovej“, rodenej Mrlianovej, ktorá zomrela 14. januára 1858 (č. 37) a ako žijúci je ešte vedený Ondrej Muchál „Majtloch“, ktorý zomrel 25. marca 1858 (č. 87). MV SR, ŠA ZA, BY, p. A LM, fond: Mestečko Hybe (1265–1870) (1889), K 54, inv. č. 141, Pozemková kniha mestečka Hybe (1855 [recte: 1858–1859]), č. 37, 87.

Liptovský Mikuláš – 1773) s manželkou Rozáliou, rodenou Kuxovou (? – 1876 a neskôr),¹⁷⁶ ktorí predtým obývali dom číslo 3.

1858:	Joachim Chajer (Jakub?) Friedländer (cca 1820 Liptovský Mikuláš – 1880 a neskôr) [žid.; v roku 1843 mal v Lipt. Mikuláši sobáš Jakub Friedländer s nezn. manž.]	Rozália Regi Kuxová (? – 1876 a neskôr) [žid.]
--------------	--	--

?

Anna
(1843 – možno 1843–1848)
[dc. Jakuba]

Nie je jasné, za akých okolností došlo k tejto zámene, pretože pri čísle domu 3 je vlastník Ján Mrlan „Kováčik“ (1822 – 1898) preškrtnutý ceruzou a ako spoluvlastníci v nateraz neurčitých podieloch sú na inom mieste uvedené všetky deti po v roku 1843 zosnulom otcovi, vrátane matky.¹⁷⁷ Zápis navodzuje dojem pozostalosti a nie v druhej polovici 50. rokov 19. storočia vymeneného či iným spôsobom novonadobudnutého domu. Ak pôvodný dom číslo 2 zmenil súpisné číslo na 3, nie je jasné, za akých okolností k tomu došlo. Zrejme by tomu predchádzalo zlúčenie pôvodného domu číslo 3 a 4 a zároveň postavenie nového domu číslo 2 obchodníkom Joachimom Friedländerom, o čom zatiaľ chýbajú doklady. Preto táto kapitola pracuje s predstavenou verziou vzájomnej výmeny či kúpy a odpredaja nehnuteľností obyvateľmi domov číslo 2 a 3 a umiestňuje ich podľa zachovaných súpisov a máp.

3.2.2. Dom číslo popisné 3 (s dvorom)¹⁷⁸



Na domovom grunte domu označenom v polovici 19. storočia číslom 3 stál v roku 1784 dom daňovníka Michala Lehotského (možno 1726 – 1797).¹⁷⁹ Dom bol situovaný pri hradskej ceste

¹⁷⁶ Tamtiež, č. 176.

¹⁷⁷ Tamtiež, č. 175.

¹⁷⁸ Tamtiež, č. 175.

¹⁷⁹ MV SR, ŠA ZA, BY, p. A LM, fond: Mestečko Hybe (1265–1870) (1889), K 10, inv. č. 93, spis. č. 95/IV., Menoslov hybských občanov platiacich vojenskú a domárnu daň (1784).

vedľa domu číslo popisné 2 kováčskeho majstra Mateja Mrliana [„Mrliana“] „Tomana“ (1740 – 1807) z jednej strany a číslo popisné 4 Ladislava Lehotského „Zemanovie“ (1740 – 1788) zo strany druhej.

Pôvod zemianskeho rodu Michala Lehotského možno hľadať s určitosťou v Kráľovej Lehote, čo už nie je také isté pri jeho narodení. Jednou z možností je, že ide o syna Mikuláša Lehotského (cca 1667 – 1757), ktorý mal podľa údajov portálneho súpisu z roku 1746 okrem svojej 1/4 v prenájme ešte jednu 1/4 urbárskej usadlosti.¹⁸⁰

urb. usadlosť: Mikuláš Lehotský (cca 1667 – 1757) Katarína NN. (? – ?)
[asi = Anna Krišková sobáš. v r. 1701]

1.	2.	3.	4.	5.	6.
Daniel (1703 – možno 1778)	Ján (1707 – 1709)	Magdaléna (1709 – ?)	Katarína (1711 – ?)	Žofia (1713 – 1714)	Ján (1718 – 1719)
7.	8.	9.			
Juraj (1721 – ?)	Martin (cca 1721 – 1736)	Michal (1726 – možno 1797)			

V rovnakom súpise za Mikulášom figurujú Ondrej Jároš [syn: „Kušnier“] (možno 1703 – 1766) a Matej Jároš „Kušnier“ (možno 1697 – 1757), ktorí v tom období samostatne majú a obhospodarujú po 1/4 urbárskej usadlosti.¹⁸¹ V ďalšom období po Mikulášovej smrti je v rokoch 1764 a 1766 Michal Lehotský (možno 1726 – 1797) vedený v spoločnom dvore (jednej urbárskej usadlosti) spolu s Ladislavovým otcom Danielom Lehotským [„Zemanovie“] (možno 1703 – 1778), Ondrejom Járošom (možno 1703 – 1766) a Michalom Kušnierom¹⁸² – t. j. Michalom Járošom „Kušnierom“ (1730 – 1788).¹⁸³ Tereziánsky súpis obyvateľstva v rokoch 1770 a 1771 priznáva obom Lehotským a Michalovi (1730 – 1788) a Jánovi (1733 – 1793) Járošovcom „Kušnierovcom“ po 1/4 urbárskeho úžitku.¹⁸⁴ Na základe čoho sa možno domnievať, že Mikulášova 1/2 urbárskej

¹⁸⁰ ŠA ZA, BY, fond: Župa liptovská I. (1391–1849), K 483, inv. č. 497, Portálny súpis z obcí východného okresu Liptovskej župy (1746).

¹⁸¹ Tamtiež.

¹⁸² MV SR, ŠA ZA, BY, p. A LM, fond: Mestečko Hybe (1265–1870) (1889), K 9, inv. č. 92, spis. č. 38/III., Súpis vlastníkov rolí v chotári [mestečka] Hybe (1764). Tamtiež, Od Červeného kúta až hore poza Hôrku hore Peňažným Limitovaní pole a role, nesign. (1766).

¹⁸³ AA, JÁROŠ, Michal: *Genealogické tabuľky hybských rodín od r. 1675*, rkp.

¹⁸⁴ MNL OL, HL, C 59, Departamentum urbariale. Urbarium Maria Theresianum 1767, Urbarium Oppidi Hibbe Co[mi]t[at]us Lyptov[iensis] (1770–1772). Dostupné z: <<https://archives.hungaricana.hu/en/urberi/lipto-hibbe/>> [cit. 31. 5. 2022].

usadlosti prešla do užívania jeho dvoch blízkych príbuzných alebo priamych potomkov – v tomto prípade v roku 1784 zrejme práve obyvateľov domových gruntov, na ktorých postavené domy v polovici 19. storočia niesli súpisné čísla 3 a 4.

1784: Michal Lehotský a) Zuzana Hiczová
(**1. manž.**) (možno 1726 – 1797) „Ružiaková“
(cca 1727 – 1774)

1.	2.	3.	4.	5.	6.
Katarína (1749 – 1797 a neskôr)	Mária (1753 – 1754)	Zuzana (1755 – 1763)	Ján (1758 – 1797 a skôr)	Judita (1760 – 1795)	Mária (1763 – 1797 a neskôr)
7.					
Zuzana (1767 – 1776)					

1784: Michal Lehotský b) Žofia Drobná [„Párvy“]
(**2. manž.**) (možno 1726 – 1797) (1734 – 1803)
[vdova po Matejovi Kozovi
z Kráľovej Lehoty]

Druhá možnosť miesta narodenia Michala Lehotského je samotná Kráľova Lehota, k čomu čiastočne nabáda formulácia v nižšie uvedenom testamente datovanom 4. septembra 1797, kde sa sám tituluje ako „Michael Lehotský de Király Lehota, skutočný a strany bydlá starobylý obyvateľ a mešťan hybský“.¹⁸⁵ Nakoľko sám nemal mužského potomka, nehnuteľnosti vrátane domu z veľkej časti zdedil jeho pastorok – dieťa manželky Žofie z jej prvého manželstva – Ján Koza (1761 Kráľova Lehota – 1823), niekedy písaný aj ako Kozák a od roku 1798 (resp. už v r. 1795)¹⁸⁶ v prameňoch zmieňovaný výlučne v polatinčenej forme Kapríní (Caprinyi, Kaprinyi, Caprini, Kapríný).¹⁸⁷

1. manž. Matej Koza Žofia Drobná [„Párvy“]
Žofie: (? – z. 1761–1774 Kráľova Lehota) (1734 – 1803)

¹⁸⁵ MV SR, ŠA ZA, BY, p. A LM, fond: Mestečko Hybe (1265–1870) (1889), K 1, inv. č. 23, Mestský protokol (Protokoll) (1521–1850), č. 232, s. 121–123.

¹⁸⁶ MV SR, ŠA ZA, BY, p. A LM, fond: Mestečko Hybe (1265–1870) (1889), K 51, inv. č. 134, Pozemková kniha mestečka Hybe (Knyha Gruntovná, Mestečka Hýbbe na základe účinenieho pomieru, na ktorí občania nepristali, roku 1784^o započatieho a 1795^o dokončenieho spôsobená. I. sväz.) (1784–1795), s. 489.

¹⁸⁷ AA, JÁROŠ, Michal: *Genealogické tabuľky hybských rodín od r. 1675*, rkp.

1.
Zuzana
(1760 Král'. Lehota – ?)

2.
Ján
(1761 Král'. Lehota – 1823)
[pastorok a dedič Michala Lehotského]

Testament Michala Lehotského vypovedá nielen o rozdelení majetku, ale i o rodinných vzťahoch. V mestskej knihe mestečka Hybe sa zachoval v nasledovnom znení:

„Anno 1797. die 4^{ta} 7^{bris}

We gmenu Božjm! Ga Njžepsanj, gmenowjte Michael Lehotzky de Kyraly Lehota, skutečny, a strany bydla starobily Obiwatel a Messtjan Hybsky, z ohledu toho, že na mne Buh Wsse mohucy težku Nemoc dopustil, z ktere g sobe bywsse guž w starosti Postawenj Nemnoho Vffam Powstati; Vmjnil sem sobe mezy mogjmy vlastnjmy Successormy Rodjcky Poradek Testamentaliter Včiniti na Nasledugjcy spusob.

1^o Memu Pastorkowy Joanni Koza, ktereho sem ga, Nemagjce žadneho Syna, wděčne k memu w mem starem, a samobjlem Weku Opatrowanj a ku Pomocy k sobe wzal tak, gako mogu Manželku a gehu Matku Sophiu Drobny; a Preto cokoly Nepohnutedlneho gest, na Stawoch, to gemu, Ponewadž s Geho Pomocy Stawy Wystawene gsu, Gako y Statok Wssecek[,] ktery se njny Chowa, Robotny, y Dogny, ano Rožny, se wsseckym Rjadom hospodarskym Vplne, y s Drobny m Statkom bez wsseckeho Rozdjlu, aby on sam, y se swu Matku, a Mogu Manželku až do Gegj smrty spolecžne Vžiwal, a gy Synowsky, tak Gako Gazdjnu Domu Pod Gegj Gmenom zastawagjcu, Synowsky opatrowal, mu Wlastny Wulu Poručam.

2^{do} Laz Dedjczky njžny Konec Pry Panskych Lukach, od Zapadu Burjndousky, a Dadjkousky, po Vhliska Hulanousky rečenj Predočtenemu Pastorkowy Joanni Koza, Druhu Polowjcu Dcere Meg Katharjne, tak ale, aby ona gestliby Marya druha Dcera od neg Prjtelsky wyplatok, ale ne w Celosti, Ponewadž ode mne odstupjla, a do Gemerskeg Stoljce odgjssla, any od Neg Pomocy žadneg sem Nemał, z tohoto Meho Lazu, opakugjc, Pastorkowy od Panskych Luk, a Dceram druhu Polowjcu tohože. Zwiss Gmenowaneho Lazu, po smrti Matky Vprjmne poručam, a respective na dwe stranky rozdelugem. Co se Pak dotjče stranky teg, ktera gest v Ondrissa Jaross založeneg, tu a takowu Podle Obligatora Včinenego, gedna Neb druha stranka, Podle Proportii stranok kdykoly, když na to termjn Prigde[,] Wymenjti Muže.

*Michael Lehotzky. Nemohuce
w sweg Nemocy Pjsat čyny Kryž
swu Wlastny ruku +*

*Tak ale, co Mogemu Pastorkowy Poručam, to Rodjcousky gemu Nakladam, aby on Pastorok, mogu Mjlu druhu Manželku Žoffiu Drobny, a swu Wlastnu Matku, až do smrti tak Rgadil, gako až Posawad, neodhazugjce Geg ze Žadneho meho držanj. Sig[natur] die 4^a 7^{bris} 1797.*¹⁸⁸

pastorok Michala Lehotského: Ján Kapríni „Koža“ „Kožák“ (1761 Kráľ. Lehota – 1823) Zuzana Rajniaková (1769 – 1836)

1.	2.	3.	4.	5.	6.
Ján (1794 – 1831 a neskôr)	Zuzana (1797 – 1831)	Katarína (1801 – 1876)	Baltazár (1803 – 1804)	Žofia (1805 – 1860)	Daniel (1809 – ?)
7.	8.				
Anna (1812 – 1864 a neskôr)	Eva (1816 – 1847)				

K 12. decembru 1814 žilo v domácnosti Jána Kapríniho „Kožu“ „Kožáka“ 8 obyvateľov evanjelického vierovyznania,¹⁸⁹ čo zahŕňalo okrem neho len manželku s deťmi. Po jeho smrti je v sčítaní obyvateľov v roku 1828 ako daňovník uvedený už jeho syn Ján (1794 – z. 1831–1849).¹⁹⁰

syn Jána Kapríniho: Ján Kapríni „Koža“ [„Kožák“] (1794 – z. 1831–1849) Anna Šlachtová (1779 Vrbica – 1831)
[dc. Martina a Magdalény, r. Pálkovej;
vdova po Martinovi Pálkovi]

1.	2.
Ján (1817 nezn. – 1835)	Ondrej (1822 – 1849 a neskôr)

Posledným Kapríniiovským vlastníkom domu a stavov je Jánov syn Ondrej (1822 – 1849 a neskôr), ktorý sa vyučil murárskemu remeslu. Z rodného domu odišiel na „vyšné Uhry“, kde sa rozhodol usadiť natrvalo. On alebo ešte jeho otec dal do prenájmu dom židovskému obchodníkovi Joachimovi Friedländerovi (cca 1820 Liptovský Mikuláš – 1880 a neskôr).

¹⁸⁸ MV SR, ŠA ZA, BY, p. A LM, fond: Mestečko Hybe (1265–1870) (1889), K 1, inv. č. 23, Mestský protokol (Protokoll) (1521–1850), č. 232, s. 121–122.

¹⁸⁹ CZ ECAV Hybe, Hybe, pôv. sign. I/9, Súpis duší (1813–1814).

¹⁹⁰ MNL OL, N. 26. RL, Archivum Palatinae, Conscriptio Regnicolaris 1828. Liptoviensis com. Nro. 32, Conscriptio Regnicolaris Privilegiati Oppidi Hibbe Incltyti Comitatus Lyptoviensis (1828). Dostupné z: <<https://www.familysearch.org/search/catalog/231564?availability=Family%20History%20Library>> [cit. 31. 5. 2022].

**nájomca,
neskorší
vlastník:**

Joachim Chajer (Jakub?)
Friedländer
(cca 1820 Liptovský Mikuláš –
1880 a neskôr)
[žid.; v roku 1843 mal v Lipt. Mikuláši
sobáš Jakub Friedländer s nezn. manž.]

Rozália Regi (Anna?) Kuxová
(? – 1876 a neskôr)
[žid.]

?

Anna
(1843 – možno 1843–1848)
[dc. Jakuba]

Špecifikácia trov vynaložených na „pána Kapríneho budínky“ z rokov 1845 – 1846 vymenovaním najrôznejšieho stavebného materiálu a prevedených prác dokazuje, že Friedländer prevádzal v dome najrôznejšie opravy, a to pomerne rozsiahle. Medzi iným hradil výmenu okien, oplechovanie izbových dverí, bielenie...¹⁹¹ Ako dokladá nasledujúca zmluva, v roku 1849 sa Ondrej Kapríni [„Koza“] rozhodol hybský majetok Friedländerovi a jeho manželke Rozálii, rodenej Kuxovej (? – 1876 a neskôr), predat':

„Contract

Ja nizeg podepsany pritomnim wšem[,] jenžtý [recte: jenžbý] naleželo znatý[,] na wedomy dawam[,] ze magice po mojich Rodicach w Mestečku Hibgach, Dom, Dwor a Siparen[,] ktere stawy sice w planom polozený sa nachodja a na ktere muoy w Kristu odpociwajicy Otec [–] Jako to Contract doswedcy[,] takmer wiše[,] jako sa hodnje[,] nabral takowge stawy spolu i z 2/8ⁿ a zo wšeckimý timj prawamj[,] Jako sem ja wladol a užíwal, aneb jak spolu Meštanga wladzu a uziwagu[,] za Rf 750 CM t.j[,] sedemsto pädesgat na srjebre t:j[,] try dwacjatniký do jedneho Rimskeho ratajice, opatrngemu Muzowý Joachimowý Fridländer a Jeho Manzelke Anna Kux wecite odpredawam, s priciný tej[,] ponewadz ja od wgac Rokou wo wišnich Uhrjeh Murarskim remeslom sa obergac, swojmu pohodlnejšjemu ziwotom c[h]tjac sa obidlit, Nenechawajuc sebe mojím potomkom a neb blisnim neb dalsim pokrewnim zjadneho prawa K wimenený Než nadeji tohoze wiš jmenowaneho meho Dobrodince za wecjeteho plnomocnika a wladatela wihlašujem.

Psano w Hibgach Roku [1]849 d[ne] 20 Nowembra

[...] ¹⁹² Andreas Kapriny¹⁹³

¹⁹¹ MV SR, ŠA ZA, BY, p. A LM, fond: Mestečko Hybe (1265–1870) (1889), K 17, inv. č. 100, spis. č. 542/XI., Rozpočet a vyúčtovanie opráv domu (Specifikatia na vynaloženja materialu k popravke domu Kaprinouskneho.) (1845) (1846).

¹⁹² Obsahuje nerozlúštenú skratku pred menom.

¹⁹³ MV SR, ŠA ZA, BY, p. A LM, fond: Mestečko Hybe (1265–1870) (1889), K 18, inv. č. 101, spis. č. 604/XII., Kúpnopredajná zmluva (Paria Contractu Joachima Fridlender na odkupenja majetku Kaprinouskneho.) (1849).

Napriek spomenutej transakcii sa manželia Friedländerovci majiteľmi domu v uvedenom roku 1849 ešte nestali. Aj keď je v daňovom výkaze za rok 1849 – 1850 je pri čísle 3 ako daňovník uvedený Joachim Friedländer,¹⁹⁴ vo výkaze domov z hybskej expozitúry z roku 1850 je možno aj práve pre prebiehajúci spor o zápis nehnuteľnosti miesto mien nových majiteľov pri dome napísané len „Kaprinouski“.¹⁹⁵ Magistrát mestečka Hybe mal s prevodom vlastníctva na židovských obyvateľov problém. Zachoval sa text listu, ktorý úradu mestečka z pozície adjunkta cisársko-kráľovského hybského okolia (t. j. politickej expozitúry) 16. apríla 1850 adresoval hybský rodák Ľudovít Klein (1816 – 1873). Popri požiadavke o vysvetlenie, prečo k zápisu dosiaľ nedošlo, v ňom píše:

„Strani toho, že Izraelité už w našej Úhorskej Krájině pred Zákonem rovní su jinich wznawaťelou naboženstwa, a s toho ohladu takowí podla zmyslu doneseních prawidjel dne 4^o Marca 1849^o196 muožu a majú práwo sebe majetki akjekolwek nadobudnuť, jakowje tak ako i jinje, majú sa a musejú Inprotocolluwať. – Tehdá[,] kdíž práwe i v Mestečku tomto tá otázka powstáwa, kde sa Mestečka Hibbe obiwatel' Usilovní Izraelita Joachim Friedlender, zo strani Inprotocollataie jeho Kúpenjeho Domu a injeho majetku ponosuwau, že žjadosťi tejto Slowutní Úrad odpjera, a muojmu napomenutú ešte posawád'te zadosť učinewo není.“¹⁹⁷

Postoj magistrátu bol jednoznačný. Aj keď už potom pristúpil na zápis domu a urbárskeho úžitku, i naďalej odmietal Friedländerovi priznať práva, akými disponovali len hybskí mešťania. Povolenie majtkovej držby židovskému obyvateľstvu podľa predstavených mestečka neriešilo otázku ich mešťianstva a iba právoplatní mešťania mali prístup k úžitku z mestských lesov, krčiem a mlynov. Pohľad magistrátu na transakciu ako takú ilustruje jeden z bodov osvedčenia datovaného 18. septembra 1850, v ktorom sa spomenuté záležitosti riešia tiež:

„Čo sa samjeho Obsahu pritomnjeho otázkovjeho Contractu tíka[,] mezi Israēlitom

¹⁹⁴ MV SR, ŠA ZA, BY, p. A LM, fond: Mestečko Hybe (1265–1870) (1889), K 56, inv. č. 143, nesign., Daňový výkaz za rok 1849/1850 (1843–1851) (Dikálský Popis, a osobitný Porub Kontribucie Mesta Hibbe na Rok 1849/50.).

¹⁹⁵ ŠA ZA, BY, fond: Liptovská župa II. (1849–1922), K 1196, inv. č. 2062, Výkaz domov v obvode hybskej expozitúry (Cislujanja Domou Okolja Hibskjeho.) (1850).

¹⁹⁶ Na ústavu zo 4. marca 1849 sa pri riešení otázok potláčania práv židovských občanov na Liptove vo svojom rozhodnutí zo 16. februára 1850 odvoláva už cisársky komisár barón Karl von Geringer. Pri hybskej záležitosti tak v prípade, že Joachim Friedländer môže vlastníctvo preukázať, pri vtelení majetku do mestských kníh nevidí žiadnu prekážku: „Eben so unterliege die Improtocollirung des Israeliten Joachim Friedländer hinsichtlich des in seinem Besitze befindlichen Hauses zu Geib keinem Aus[s]tande, sobald er sich als Eigenthümer desselben auf die im Civilrechte vorgeschrieben Weise legitimirt haben wird [...]“. MV SR, ŠA ZA, BY, p. A LM, fond: Mestečko Hybe (1265–1870) (1889), K 28, inv. č. 112, nesign., Kúpnopredajná zmluva, osvedčenia o majetku Joachima Friedländera (1849–1853).

¹⁹⁷ MV SR, ŠA ZA, BY, p. A LM, fond: Mestečko Hybe (1265–1870) (1889), K 1, inv. č. 24, Mestský protokol (Protokoll) (1573–1851), č. 116, s. 50.

Friedländerom a Ondrišom Kaprínym učinjenjeho, ten a takoví pokútně (: tajne :) učinení jest, lebo Ján Kapriny, pokúd ešte sin jeho Ondriš Nedospelí bou, otázkoví Užitok s Domom, hore spomenutjemu Israelitovi založiu, a závírku v Contracte tu: so šetkími tími práwami, jako som já wladau a užíwau „, tajně bez oslowenja patričních učiniu.“¹⁹⁸

V podobnom duchu, ako sa niesol list Ľudovíta Kleina z apríla 1850, sa o niekoľko mesiacov neskôr vyjadril krajský súd, ktorého výrok bol mestečku písomne oznámený 17. decembra 1850.¹⁹⁹ Hybský magistrát pri uznaní kontraktu z roku 1849 a vtelení majetku do mestskej knihy k 23. decembru 1850 nezabudol podotknúť, že podstúpil „mnohé neresti“ a k zápisu bol prinútený na základe spomenutých rozkazov cisársko-kráľovských úradníkov Liptovskej stolice.²⁰⁰

Friedländerovo meno pri čísle domu 3 obsahuje aj register daňovníkov z 11. apríla 1853.²⁰¹ V súvislosti s problémami pri výdaji stavebného dreva písal Ľudovít Klein 3. marca 1853 vedeniu mestečka ďalší list. Z pozície svojho úradu v ňom nariaďuje vykonať nápravu a Friedländerovi drevo vydať. Na tomto mieste predstavuje cenný prameň, ktorý informuje o zámere zakúpený dom i s hospodárskou budovou vystavať nanovo:

„Joachím Friedländer[,] obivaťel Mesta Hýbbe, majúci od Ond[riša] a Jana Kaprinyi pod N[ume]rom 3^{im} nadobudnutí Dom a k nemu prisluchajúce 2/8 portouskjého úžitku, podau pod dnom 28^{im} Decembrom roku predešljého, pred Slov[utný] Úrad Mesta Hýbbe písobnu prosbu, strani jemu vikázat majúceho dreva z huor meskich na vnove budovať majúci Dom a Dvor [...].“²⁰²

Kapríniovský dom – prípadne nový dom vybudovaný na jeho mieste – sa mal spolu s ďalšími nehnuteľnosťami nachádzať vo vlastníctve Joachima a Rozálie Friedländerovcov preukázateľne ešte v auguste roku 1855.²⁰³ Zrejme niekedy v rozmedzí mesiacov január – marec

¹⁹⁸ MV SR, ŠA ZA, BY, p. A LM, fond: Mestečko Hybe (1265–1870) (1889), K 28, inv. č. 112, nesign., Kúpnopredajná zmluva, osvedčenia o majetku Joachima Friedländera (1849–1853).

¹⁹⁹ MV SR, ŠA ZA, BY, p. A LM, fond: Mestečko Hybe (1265–1870) (1889), K 1, inv. č. 24, Mestský protokol (Protokoll) (1573–1851), č. 116, s. 51.

²⁰⁰ Tamtiež, s. 49.

²⁰¹ MV SR, ŠA ZA, BY, p. A LM, fond: Mestečko Hybe (1265–1870) (1889), K 56, inv. č. 144, Súpis daňovníkov a daní. Register (1853) (Lajster Obecny Roku 1853^{ho} dňa 11^o Apríla spuosení w Hýbbjach).

²⁰² MV SR, ŠA ZA, BY, p. A LM, fond: Mestečko Hybe (1265–1870) (1889), K 28, inv. č. 112, nesign., Kúpnopredajná zmluva, osvedčenia o majetku Joachima Friedländera (1849–1853).

²⁰³ MV SR, ŠA ZA, BY, p. A LM, fond: Mestečko Hybe (1265–1870) (1889), K 53, inv. č. 138, Pozemková kniha 1854/1855 Hybe. Evidencia pozemnoknižných vlastníkov a parciel pozemkovej knihy mestečka Hybe. [recte: Výkaz komisne priznaných škôd spôsobených krupobitím 12. augusta 1855 poplatníkom v daňovej obci Hybe a z tohto dôvodu 16.–17. augusta 1855 prijatá daňová úľava pre správny rok 1854/5. I.] (Ausweis über den am 12-ten August 1855 in der Steuergemeinde Geib durch Hagelwetter den Kontribuenten zugefügten am 16–17-ten August 1855. kommissionell erhobenen Schaden, dann über den hierwegen genehmigten Steuernachlaß für das Verwaltungsjahr 1854/5. Fasciculus 1^{mus}.) (1855), č. 62.

1858²⁰⁴ bol v rámci 1/4 urbárskej usadlosti ako vlastník domu číslo popisné 3 s dvorom na ulici Betlehem na parcele č. 455 zapísaný Ján Mrlan „Kováčik“ (1822 – 1898), roľník, ženatý s Máriou, rodenou Kmotríkovou (1833 – 1889),²⁰⁵ ktorý predtým obýval dom č. 2.²⁰⁶ Nie je jasné, za akých okolností došlo k tejto zámene, pretože záležitosť komplikuje okolnosť, že záznam o vlastníctve je preškrtnutý ceruzou. Zároveň – na inom mieste pred vymenovaním slobodných kusov – sú ako spoluvlastníci v nateraz neurčitých podieloch dopísaní ceruzou vdova a deti po v roku 1843 zosnulom roľníkovi Jánovi Mrlianovi (1790 – 1843), a to: Eva Mrlianová, rodená Barbieriková (1805 – 1862) – vdova; Anna Hostiaková, rodená Mrlianová (1816 – 1861) – manželka roľníka [Daniela Hostiaka (1823 – 1874)]; Ján Mrlan (1822 – 1898) – roľník, ženatý s Máriou, rodenou Kmotríkovou (1833 – 1889); Zuzana Mrlianová (1819 – 1887 Rimavská Sobota) – bytom v Tomášovciach v Rimavskej Sobote – a Katarína Miháliková, rodená Mrlianová (1837 – 1923), manželka roľníka [Ondreja Mihálika (1833 – 1903)].²⁰⁷

**otec Jána:
(1. manž.)**

Ján Mrlan
(1790 – 1843)
[syn Jána Mrliana [„Tomana“] a
Žofie, r. Droppovej „Dudovej“;
kováč]

a) Mária Sklenková
(1792 – 1826)
[dc. Jána a Márie, r. Jamnickej]

1. Anna (1816 – 1861)	2. Zuzana (1819 – 1887 Rim. Sobota)	3. Ján (1822 – 1898) [kováč]
-----------------------------	--	---------------------------------------

**otec Jána:
(2. manž.)**

Ján Mrlan
(1790 – 1843)
[syn Jána Mrliana [„Tomana“] a Žofie,
r. Droppovej „Dudovej“; kováč]

b) Eva Barbieriková
(1805 – 1862)
[dc. Jána Barberika [„Krajčiho“] a
Kataríny, r. Šmihulovej [„Belkovej“
„Slížovej“]]

1. Daniel (1827 – 1828)	2. Mária (1829 – z. 1829–1858)	3. Matej (1831 – 1833)	4. Ondrej (1833 – 1847)	5. Katarína (1835 – 1836)	6. Katarína (1837 – 1923)
-------------------------------	---	------------------------------	-------------------------------	---------------------------------	---------------------------------

²⁰⁴ V pozemkovej knihe mestečka Hybe sú ako pozostalosť vedené ešte nehnuteľnosti vdovy Márie Kúdolovej „Hurajovej“, rodenej Mrlianovej, ktorá zomrela 14. januára 1858 (č. 37) a ako žijúci je ešte vedený Ondrej Muchál „Majtloch“, ktorý zomrel 25. marca 1858 (č. 87). MV SR, ŠA ZA, BY, p. A LM, fond: Mestečko Hybe (1265–1870) (1889), K 54, inv. č. 141, Pozemková kniha mestečka Hybe (1855 [recte: 1858–1859]), č. 37, 87.

²⁰⁵ MV SR, ŠA ZA, BY, p. A LM, fond: Mestečko Hybe (1265–1870) (1889), K 54, inv. č. 141, Pozemková kniha mestečka Hybe (1855 [recte: 1858–1859]), č. 175.

²⁰⁶ Pozri kapitolu venovanú domu č. 2.

²⁰⁷ MV SR, ŠA ZA, BY, p. A LM, fond: Mestečko Hybe (1265–1870) (1889), K 54, inv. č. 141, Pozemková kniha mestečka Hybe (1855 [recte: 1858–1859]), č. 175.

7. Matej
(1840 – 1849)

8. Eva
(1842 – 1843)

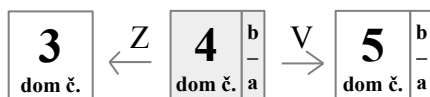
syn Jána: Ján Mrlan „Kováčik“ (1822 – 1898) [kováč]

Mária Kmotríková (1833 – 1889)

1. Zuzana (1856 – 1933)	2. Mária (1857 – 1925)	3. Ján (1865 – 1867)	4. Katarína (1867 – 1930)	5. Ján (1871 – 1944)	6. Anna (1875 – 1877)
----------------------------	---------------------------	-------------------------	------------------------------	-------------------------	--------------------------

Zápis navodzuje dojem pozostalosti a nie v druhej polovici 50. rokov 19. storočia vymeneného či iným spôsobom novonadobudnutého domu. Vysvetlenie by ponúkalo ešte zväzanie zlúčenia tohto pôvodného domu číslo 3 s číslom 4 s tým, že Mrlianovci v skutočnosti ostali bývať vo svojom dome. Friedländerovci by tak predali dom Lehotským z čísla domu 4 a postavili si nový dom na okraji námestia, ktorý získal číslo 2. Doklady, ktoré by však potvrdzovali túto pomerne konšpiratívnu domnienku, zatiaľ chýbajú. Preto aj táto kapitola pracuje s predstavenou verziou vzájomnej výmeny či kúpy a odpredaja nehnuteľností obyvateľmi domov číslo 3 a 2 a umiestňuje ich podľa zachovaných súpisov a máp.

3.2.3. Dom číslo popisné 4/a (s dvorom)²⁰⁸ a 4/b (s dvorom)²⁰⁹



Na domovom grunte domov označených v polovici 19. storočia číslom 4/a a 4/b stál v roku 1784 dom daňovníka Ladislava Lehotského „Zemanovie“²¹⁰ (1740 – 1788). Dom bol situovaný pri hradskej ceste vedľa domu číslo popisné 3 Michala Lehotského (možno 1726 – 1797) z jednej strany a číslo popisné 5 Martina Rajniaka (1740 – 1807) – prípadne jeho syna Martina (1766 – 1846) – zo strany druhej. Pre toto obdobie ešte nie je možné určiť, či už bolo bývanie rozdelené do dvoch domov.

Ladislav Lehotský „Zemanovie“ bol synom Daniela Lehotského [„Zemanovie“] (možno

²⁰⁸ Tamtiež, č. 173.

²⁰⁹ Tamtiež, č. 174.

²¹⁰ MV SR, ŠA ZA, BY, p. A LM, fond: Mestečko Hybe (1265–1870) (1889), K 10, inv. č. 93, spis. č. 95/IV., Menoslov hybských občanov platiacich vojenskú a domárnu daň (1784).

1703 – 1778). Ako už bolo naznačené v kapitole venovanej domu číslo 3, aj keď samotný pôvod zemianskeho rodu možno s určitosťou hľadať v susednej Kráľovej Lehote, narodenie Daniela by mohlo poukazovať už na Hybe. Pravdepodobnou možnosťou je, že ide o syna Mikuláša Lehotského (cca 1667 – 1757), ktorý mal podľa údajov portálneho súpisu z roku 1746 okrem svojej 1/4 v prenájme ešte jednu 1/4 urbárskej usadlosti.²¹¹

urb. usadlosť	Mikuláš Lehotský (cca 1667 – 1757)	Katarína NN. (? – ?) [asi = Anna Krišková sobáš. v r. 1701]			
1. Daniel (1703 – možno 1778)	2. Ján (1707 – 1709)	3. Magdaléna (1709 – ?)	4. Katarína (1711 – ?)	5. Žofia (1713 – 1714)	6. Ján (1718 – 1719)
7. Juraj (1721 – ?)	8. Martin (cca 1721 – 1736)	9. Michal (1726 – možno 1797)			

V rovnakom súpise za Mikulášom figurujú Ondrej Jároš [syn: „Kušnier“] (možno 1703 – 1766) a Matej Jároš „Kušnier“ (možno 1697 – 1757), ktorí samostatne majú a obhospodarujú po 1/4 urbárskej usadlosti.²¹² V ďalšom období po Mikulášovej smrti je v rokoch 1764 a 1766 Daniel Lehotský [„Zemanovie“] (možno 1703 – 1778) vedený v spoločnom dvore (jednej urbárskej usadlosti) spolu s Michalom Lehotským (možno 1726 – 1797), Ondrejom Járošom [syn: „Kušnier“] (možno 1703 – 1766) a Michalom Kušnierom²¹³ – t. j. Michalom Járošom „Kušnierom“ (1730 – 1788).²¹⁴ Tereziánsky súpis obyvateľstva v rokoch 1770 a 1771 priznáva obom Lehotským a Michalovi (1730 – 1788) a Jánovi (1733 – 1793) Járošovcom „Kušnierovcom“ po 1/4 urbárskeho úžitku,²¹⁵ na základe čoho sa možno domnievať, že Mikulášova 1/2 urbárskej usadlosti prešla do užívania jeho dvoch blízkych príbuzných alebo priamych potomkov – v tomto prípade v roku 1784 zrejme obyvateľov domových gruntov, na ktorých postavené domy v polovici 19. storočia niesli

²¹¹ ŠA ZA, BY, fond: Župa liptovská I. (1391–1849), K 483, inv. č. 497, Portálny súpis z obcí východného okresu Liptovskej župy (1746).

²¹² Tamtiež.

²¹³ MV SR, ŠA ZA, BY, p. A LM, fond: Mestečko Hybe (1265–1870) (1889), K 9, inv. č. 92, spis. č. 38/III., Súpis vlastníkov rolí v chotári [mestečka] Hybe (1764). Tamtiež, Od Červeného kúta až hore poza Hôrku hore Peňažným Limitovaní pole a role, nesign. (1766).

²¹⁴ AA, JÁROŠ, Michal: *Genealogické tabuľky hybských rodín od r. 1675*, rkp.

²¹⁵ MNL OL, HL, C 59, Departamentum urbariale. Urbarium Maria Theresianum 1767, Urbarium Oppidi Hibbe Co[mi]t[at]us Lyptov[iensis] (1770–1772). Dostupné z: <<https://archives.hungaricana.hu/en/urberi/lipto-hibbe/>> [cit. 31. 5. 2022].

súpisné čísla 3 a 4.

rodičia
Ladislava: Daniel Lehotský
[„Zemanovie“]
(možno 1703 – 1778)
[prívl. „Zemanovie“ u detí]

Mária Lehotská „Arvayová“
(zrejme 1704 – 1767)

1.	2.	3.	4.	5.	6.
Eva (1733 – 1792)	Magdaléna (1735 – 1822)	Daniel (1737 – 1782)	Ladislav (1740 – 1788)	Ján (1742 – ?)	Katarína (1745 – ?)
7.					
Žofia (1748 – ?)					

1784:
(potomkovia
neskôr v 4/a) Ladislav Lehotský
„Zemanovie“
(1740 – 1788)

Eva Jamnická
(1749 – 1806)

1.	2.	3.	4.	5.	6.
Ján (1768 – 1832)	Ladislav (1771 – ?)	Katarína (1773 – ?)	Zuzana (1775 – ?)	Eva (1777 – 1831)	Žofia (1780 – ?)
7.	8.	9.			
Magdaléna (1783 – 1847)	Judita (1785 – 1786)	Michal (1788 – ?) [pohrobok]			

V popise urbárskych domov z roku 1790 sú už vedené dve domácnosti v jednom dome. Hlavou prvej bola „vdova Lehotská“, t. j. Eva, rodená Jamnická (1749 – 1806), vdova po Ladislavovi, druhú viedol Daniel Lehotský [„Zemanovie“] (1764 – 1814),²¹⁶ synovec Ladislava a syn Daniela Lehotského „Zemanovie“ (1737 – 1782).

brat Ladisl.: Daniel Lehotský „Zemanovie“
(vnučka v 4/b) (1737 – 1782)

Judita Chrobáková
(zrejme 1739 / príp. 1743 –
1809)

1.	2.	3.	4.	5.	6.
Eva (1762 – 1828)	Daniel (1764 – 1814)	Judita (1767 – ?)	Mária (1769 – ?)	Ján (1772 – 1772)	Zuzana (1774 – 1846)

²¹⁶ MV SR, ŠA ZA, BY, p. A LM, fond: Mestečko Hybe (1265–1870) (1889), K 11, inv. č. 95, spis. č. 151/VI., Zoznam domov a ich užívateľov z roku 1790 v Hybiach (Oppidum Hybbe. Conscriptio Domorum Censui Urbariali obnoxiorum Cameralis Subditelae I[n]cl[us]i Dominij Hradek[ensis]) (1790).

7.	8.
Samuel (1777 – 1841)	Michael (1781 – 1782)

syn Daniela: (dcéra v 4/b)	Daniel Lehotský [„Zemanovie“] (1764 – 1814)	Žofia Rajniaková (1775 – 1821)
---------------------------------------	---	-----------------------------------

1.	2.	3.	4.	5.	6.
Mária (1795 – 1795)	Zuzana (1797 – 1880)	Daniel (1801 – 1804)	Anna (1804 – 1874)	Daniel (1807 – 1848)	Ján (1810 – 1891)
7.					
Katarína (1812 – 1813)					

V pozemkovej knihe mestečka v roku 1795 je daňovníkom syn Daniela (1737 – 1782) Samuel Lehotský [„Zemanovie“] (1777 – 1841), ktorý je zároveň mladším bratom Daniela (1764 – 1814). O spolunažívaní bratov v jednej usadlosti svedčí okolnosť, že pre bližšiu identifikáciu uviedli v rovnakom prameni ako suseda Jána Kapríniho „Kozu“ „Kozáka“ (1761 Kráľova Lehota – 1823) z jednej strany a Martina Rajniaka z druhej práve Daniela Lehotského [„Zemanovie“] (1764 – 1814).²¹⁷

brat Daniela nar. 1764: (1. manž.)	Samuel Lehotský [„Zemanovie“] (1777 – 1841)	a) Zuzana Kráľová (? nezn. – z. 1808–1822)
---	---	---

1.	2.	3.
Samuel (1802 – 1829)	Matej (1805 – zrejme 1858 a skôr)	Jozef (1808 – zrejme 1858 a skôr)

brat Daniela nar. 1764: (2. manž.)	Samuel Lehotský [„Zemanovie“] (1777 – 1841)	b) Žofia Bútorová (1795 – 1825)
---	---	------------------------------------

²¹⁷ MV SR, ŠA ZA, BY, p. A LM, fond: Mestečko Hybe (1265–1870) (1889), K 51, inv. č. 134, Pozemková kniha mestečka Hybe (Knyha Gruntovná, Mestečka Hýbbe na základe účinenieho pomieru, na ktorí občania nepristali, roku 1784^a započatého a 1795^a dokončeného spôsobená. I. sväz.) (1784–1795), s. 489, 493, 499.

1.	2.
Ondrej (1822 – 1823)	Daniel (1824 – 1827)

brat Daniela nar. 1764: (3. manž.) Samuel Lehotský [„Zemanovie“] (1777 – 1841) c) Katarína Kundová (1796 – 1855)

1.	2.	3.	4.	5.	6.
Juraj (1826 – 1893)	Baltazár Samuel (1829 – 1829)	Samuel (1830 – 1915)	Baltazár (1832 – 1855)	Karol (1835 – 1864 a neskôr)	Katarína (1838 – 1858 a neskôr)

Napriek tomu, že Ladislavova vetva sa v spomínanej pozemkovej knihe nespomína, v roku 1799 je v súpise vykonanej panštiny súbežne s bratrancom Danielom (1764 – 1814) uvedený aj Ladislavov syn Ján (1768 – 1832).²¹⁸

syn Ladislava: Ján Lehotský [„Zemanovie“] (1768 – 1832) Katarína Rajniaková (1780 – 1847)

1.	2.	3.	4.	5.	6.
Katarína (1802 – 1804)	Ján (1805 – 1807)	Katarína (1807 – 1825)	Mária (1810 – ?)	Adam (1811 – 1812)	Žofia (1813 – 1889)
7.	8.	9.	10.		
Eva (1816 – 1824)	Ján (1818 – 1836)	Zuzana (1821 – 1823)	Ondrej (1823 – 1825)		

Za daňovníka domu a držiteľa urbárskeho úžitku je podľa sčítaní urbárskych úžitkov a domov v októbri roku 1803 považovaný Daniel.²¹⁹ Podľa zachovaného súpisu žilo k 12. decembru 1814 v dome Jána a Samuela Lehotských 14 obyvateľov evanjelického vierovyznania,²²⁰ k čomu možno pripočítať i rodinu Daniela.

²¹⁸ MV SR, ŠA ZA, BY, p. A LM, fond: Mestečko Hybe (1265–1870) (1889), K 10, inv. č. 94, spis. č. 110/V., Sťažnosť obyvateľov mestečka Hybe na hrádocké panstvo ohľadom majera a panského majetku, nútených robôt, poplatkov (1786) (1799); Extract vykonaneg Pansstiny kolko ktery z Obiwateluw wykonal R[oku] 1799. až Do 1° 7^{bra} (1799).

²¹⁹ MV SR, ŠA ZA, BY, p. A LM, fond: Mestečko Hybe (1265–1870) (1889), K 19, inv. č. 102, nesign., Zoznam obyvateľov a súpis domov v mestečku Hybe (Conscriptio Domorum ac Lebetum in Oppido Hybbe Reperibilium Anno 1803/4.) (9. 10. 1803). Tamtiež, K 14, inv. č. 98, spis. č. 327/IX., Zoznam mešťanov z Hýb a vyčíslenie ich majetkovej držby. (Conscriptio Obywateluw Mestečka Hybbe proukazugjcy, ktery gaku častku Vžitku držj.) (9. 10. 1803).

²²⁰ CZ ECAV Hybe, Hybe, pôv. sign. I/9, Súpis duší (1813–1814).

Výkaz domov hybskej expozitúry z roku 1850 pri čísle 4 stručne informuje o obyvateľke domu označenej ako „Vdova Samka Lehocky“.²²¹ Daňový výkaz za rok 1849 – 1850 je o niečo informatívnejší – uvádza vdovu Lehotskú v jednom dome a Ondriša Michalidesa v druhom,²²² rovnako i register daňovníkov z 11. apríla 1853.²²³ Ešte stále však nie je možné určiť, kto je obyvateľom predného domu a kto zadného. Ondrej Michalides (1810 – 1877) prišiel do domu Lehotských v roku 1831. Oženil sa so Zuzanou (1797 – 1880), ovdovenou dcérou Daniela Lehotského [„Zemanovie“] (1764 – 1814). Jej prvý manžel – Ondrej Harman (1794 Kráľova Lehota – 1831) – podľahol epidémii cholery.²²⁴

1. manž. Zuz. Lehotskej: Ondrej Harman (1794 Kráľova Lehota – 1831) [syn Juraja a Zuzany r. Lehotskej] Zuzana Lehotská (1797 – 1880) [dc. Daniela Lehotského [„Zemanovie“] a Zuzany, r. Rajniakovej]

1.	2.	3.	4.	5.	6.
Zuzana (1821 – 1888)	Ondrej (1823 – 1889) Malužiná [uhliar; piliar]	Mária (1825 – 1825)	Ján (1826 – 1882) [hrnčiar]	Mária (1828 – 1829)	Jozef (1830 – 1914) [roľník]

2. manž. Zuz. Lehotskej: Ondrej Michalides (1810 – 1877) [syn Jána a Zuzany, r. Šmihulovej [„Belkovej“ „Slížovej]] Zuzana Lehotská (1797 – 1880) [vdova po Ondrejovi Harmanovi]

1.	2.	3.
Mária (1832 – 1919)	Katarína (1835 – 1913)	Anna (1840 – 1901)

V roku 1858 sú v rovnakých podieloch ako vlastníci predného domu označeného číslom popisným 4/a so spoločným dvorom na ulici Betlehem na parcele číslo 452 v rámci 1/4 urbárskej usadlosti zapísaní [synovia a dcéra po Samuelovi Lehotskom [„Zemanovie“] (1777 – 1841):] Juraj Lehotský (1826 – 1893) – roľník, ženatý s Annou, rodenou Lehotskou (1830 – 1899); Samuel Lehotský (1830 – 1915) – vojak c. k. pešieho regimentu Gyulay;²²⁵ maloletí Karol (1835 – 1864 a

²²¹ ŠA ZA, BY, fond: Liptovská župa II. (1849–1922), K 1196, inv. č. 2062, Výkaz domov v obvode hybskej expozitúry (Cislujvanja Domou Okolja Hibskejho.) (1850).

²²² MV SR, ŠA ZA, BY, p. A LM, fond: Mestečko Hybe (1265–1870) (1889), K 56, inv. č. 143, nesign., Daňový výkaz za rok 1849/1850 (1843–1851) (Dikálský Popis, a osobitný Porub Kontribucie Mesta Hibbe na Rok 1849/50.).

²²³ MV SR, ŠA ZA, BY, p. A LM, fond: Mestečko Hybe (1265–1870) (1889), K 56, inv. č. 144, Súpis daňovníkov a daní. Register (1853) (Lajster Obecný Roku 1853^{ho} dňa 11^o Apríla spuosení w Hýbbjach).

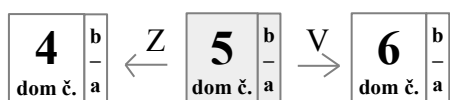
²²⁴ AA, JÁROŠ, Michal: *Genealogické tabuľky hybských rodín od r. 1675*, rkp.

²²⁵ Ide o 33. pluk, ktorý bol zriadený v roku 1741, veliteľom bol od roku 1845 gróf Ferencz Gyulay von Maros-Németh und Nádaska (1798–1868). 33. *Infanterie-Regiment*. Militär-Schematismus der österreichischen Kaiserthumes, Wien

neskôr) a Katarína (1838 – 1858 a neskôr) Lehotskí.²²⁶

Zároveň sú ako vlastníci zadného domu označeného číslom popisným 4/b so spoločným dvorom na ulici Betlehem na parcele číslo 451 v rámci 1/4 urbárskej usadlosti zapísaní roľníci Ondrej Michalides (1810 – 1877) a jeho manželka Zuzana, rodená Lehotská (1797 – 1880).²²⁷ Harmanovci – deti z prvého manželstva Zuzany, rodenej Lehotskej, ostávajú žiť v dome i v nasledujúcom období.

3.2.4. Dom číslo popisné 5/a (s dvorom)²²⁸ a 5/b (s dvorom)²²⁹



Na domovom grunte domov označených v polovici 19. storočia číslom 5/a a 5/b stál v roku 1784 dom daňovníka Martina Rajniaka (1740 – 1807) alebo jeho syna Martina (1766 – 1846).²³⁰ Dom bol situovaný pri hradskej ceste vedľa domu číslo popisné 4 Ladislava Lehotského „Zemanovie“ (1740 – 1788) z jednej strany a číslo popisné 6 Jána Kozáka „Kozu“ „Barbierika“ (1743 – 1806) zo strany druhej. Pre toto obdobie ešte nie je možné určiť, či už bolo bývanie rozdelené do dvoch domov.

Martin Rajniak (1740 – 1807) sa narodil ako jediný dieťa z posledného manželstva Jána Rajniaka (cca 1696 – 1773)²³¹ a Anny, rodenej Polcovej (cca 1699 – 1769):

rodičia

Martina:

Ján Rajniak
(cca 1696 – 1773)
[vdovec po Žofii, r. Kriškovej; čižmár]

Anna Polcová
(cca 1699 – 1769)
[vdova po Jurajovi Makovínim]

1.

Martin
(1740 – 1807)

1858, s. 237–239.

²²⁶ MV SR, ŠA ZA, BY, p. A LM, fond: Mestečko Hybe (1265–1870) (1889), K 54, inv. č. 141, Pozemková kniha mestečka Hybe (1855 [recte: 1858–1859]), č. 173.

²²⁷ Tamtiež, č. 174.

²²⁸ Tamtiež, č. 171.

²²⁹ Tamtiež, č. 172.

²³⁰ MV SR, ŠA ZA, BY, p. A LM, fond: Mestečko Hybe (1265–1870) (1889), K 10, inv. č. 93, spis. č. 95/IV., Menoslov hybských občanov platiacich vojenskú a domárnu daň (1784).

²³¹ Dátum úmrtia je popri rôznych iných možnostiach priradený na základe skutočnosti, že Anna, rod. Polcová zomrela ako jeho manželka (nie vdova!) v roku 1769, v tereziánskych urbárskych súpisoch z roku 1770 a 1771 figuruje istý Ján Rajniak z hľadiska susedských vzťahov na rovnakom poradovom mieste, kde v zozname pohorelcov z roku 1775 neskôr figuruje Martin Rajniak, ktorý by teda mohol byť jeho synom. AA, JÁROŠ, Michal: *Genealogické tabuľky hybských rodín od r. 1675*, rkp.

Čižmársky majster – „Cothur[narius]“ – Ján Rajniak z tereziánskych súpisov z rokov 1770 a 1771²³² je v zozname pohorelcov pre roky 1774 a 1775 nahradený Martinom Rajniakom²³³, čo poukazuje na príbuzenský vzťah a umožňuje uprednostniť identifikáciu s Jánom Rajniakom (cca 1696 – 1773) a jeho synom – tiež čižmárom (!) – Martinom (1740 – 1807) pred Jánom Rajniakom (cca 1707 – 1772), Jánom Rajniakom (možno 1734/1738/1746 – 1811), Jánom Rajniakom (možno 1734/1738/1746 – 1805) a Jánom Rajniakom „Rumanom“ (1749 – 1810), ktorí syna Martina nemali.²³⁴ V poslednom prípade by bol navyše prípadný syn Martin primladý na to, aby bol v polovici 70. rokov 19. storočia uvedený ako pohorelec. Vývody vychádzajú z predpokladu, že pri zmene mena išlo o príbuzenský vzťah otec a syn, teda nie strýko a synovec či brat a bratranec.

Na základe spomenutých genealogických súvislostí a indícií vyplývajúcich z uvedených súpisov – v spojitosti s menami obyvateľov mestečka uvedených v susedstve – je možné Jána Rajniaka (cca 1696 – 1773) zároveň stotožniť s Jánom Rajniakom, ktorý sa v rokoch 1764 a 1766 nachádzal v jednom dvore (urbárskej usadlosti) spoločne s Jánom Krajčim – t. j. Jánom Barbierikom „Krajčim“ (cca 1723 – 1801), Matejom Hladkým [„Vozisom“] (1728 – 1801) a Jánom Dianišom (zrejme 1720 – 1771).²³⁵

Pred Annou Polcovou bola manželkou Jána Rajniaka Žofia Krišková, pôvodom z Dovalova. Určiť s istotou všetky deti Jána Rajniaka sa pri vtedajšom vedení matrík ukazuje byť pomerne problematické, ale je namieste podať aspoň stručný prehľad možností, ktoré prichádzajú do úvahy:

Manželky Jánov Rajniakov:

a) Mária (cca 1776 – 1719)

Deti:

1. Juraj (k. 13. 3. 1698 – 1763) 2. Ján (k. 1. 3. 1703 – ?)

3. NN (prir. podľa otca) (cca 1707 – 1709) 4. Jakub (k. 22. 7. 1708 – ?)

b) Žofia NN. (? – ?)

1. Katarína (k. 13. 11. 1720 – ?) 2. Ján (k. 1. 8. 1728 – ?)

3. Ján (k. 1. 11. 1729 – ?)

c) Žofia Rajniaková (? – ?)

1. Michal (k. 15. 8. 1731 – ?)

²³² MNL OL, HL, C 59, Departamentum urbariale. Urbarium Maria Theresianum 1767, Urbarium Oppidi Hibbe Co[m]it[at]us Lyptov[iensis] (1770–1772). Dostupné z: <<https://archives.hungaricana.hu/en/urberi/lipto-hibbe/>> [cit. 31. 5. 2022].

²³³ MV SR, ŠA ZA, BY, p. A LM, fond: Mestečko Hybe (1265–1870) (1889), K 10, inv. č. 93, spis. č. 72/IV., Menoslov pohorelcov a popis ohňom zapríčinennej škody v mestečku Hybe [3. alebo] 4. marca 1774 a 19. augusta 1775 (1774, 1775).

²³⁴ AA, JÁROŠ, Michal: *Genealogické tabuľky hybských rodín od r. 1675*, rkp.

²³⁵ MV SR, ŠA ZA, BY, p. A LM, fond: Mestečko Hybe (1265–1870) (1889), K 9, inv. č. 92, spis. č. 38/III., Súpis vlastníkov rolí v chotári [mestečka] Hybe (1764). Tamtiež, Od Červeného kúta až hore poza Hôrku hore Peňažným Limitovaní pole a role, nesign. (1766).

d) NN. (? – ?)	1. Ján (cca 1717 – 1720)	2. Juraj (cca 1723 – 1724)
	3. Michal (cca 1724 – 1725)	
e) Anna NN. (? – ?)	1. Juditha (k. 17. 4. 1725 – ?)	
f) Žofia Krišková (? Dovalovo – 1739)	1. Matej (k. 29. 1. 1730 – ?)	2. Mária (k. 26. 8. 1733 – ?)
	3. Juraj (k. 4. 6. 1735 – ?)	4. Zuzana (k. 3. 1. 1738 – ?)

Z prehľadu vyplýva, že mnohé deti nemajú v matrikách poznačený krst, pri ďalších je iné krstné meno manželky a snahy stotožniť manželky na základe krstného mena narážajú na problém príliš krátkeho obdobia medzi narodením (resp. krstom) jednotlivých detí. Na Jána Rajniaka a Žofiu Kriškovú z Dovalova by mohol poukazovať i záznam o sobáši osôb Ján Rajnjam [recte: Rajnjak?] a Žofia Mravovje z roku 1728.²³⁶ Skomolenie alebo uvedenie prezývky miesto priezviska nebolo v tomto období v matrikách ničím nezvyčajným.

1. manž.	Martin Rajniak	a) Zuzana Vendrinská			
Martina:	(1740 – 1807) [čižmár]	„Vengríniová“ „Pavelicová“ (1734 – 1789)			
<hr/>					
1.	2.	3.	4.	5.	6.
Michal (1763 – 1763)	Juraj (1765 – 1765)	Martin (1766 – 1846)	Zuzana (1769 – 1836)	Juraj (1772 – 1774)	Katarína (1775 – 1829)
7.	8.				
Daniel (1778 – 1809)	Mária (1783 – 1783)				

2. manž.	Martin Rajniak	b) Magdaléna Majerčíková
Martina:	(1740 – 1807) [čižmár; 2. sob. 1798]	„Malarčíková“ (cca 1749 nezn. – 1800) [vdova po Ondrejovi Pelachovi „Ostramkovi“; pochovaná ako vdova, hoci 2. manžel ju prežil takmer o 7 rokov]

Súpis urbárskych domov z roku 1790 rozlíšenie otca a syna ešte neumožňuje.²³⁷ Napriek

²³⁶ AA, JÁROŠ, Michal: *Genealogické tabuľky hybských rodín od r. 1675*, rkp.

²³⁷ MV SR, ŠA ZA, BY, p. A LM, fond: Mestečko Hybe (1265–1870) (1889), K 11, inv. č. 95, spis. č. 151/VI., Zoznam domov a ich užívateľov z roku 1790 v Hybiach (Oppidum Hybbe. Conscriptio Domorum Censui Urbariali obnoxiorum Cameralis Subditelae I[n]cl[us]i Dominij Hradek[ensis]) (1790).

tomu je syn Martin Rajniak (1766 – 1846) ako obyvateľ domu preukázateľne doložený ešte za života otca. Podľa zápisu v pozemkovej knihe k roku 1795 Martin Rajniak obhospodaruje 4/8 (t. j. 1/2) urbárskej usadlosti spoločne s bratom Danielom.²³⁸ V tomto období nie je matrične ani inak doložený Daniel Rajniak, ktorý by spĺňal predpoklady k tomu, aby mohol byť prípadným bratom Martina Rajniaka (1740 – 1807) z predchádzajúceho manželstva jeho otca Jána. Bratov je možné stotožniť len s Martinovými synmi Martinom (1766 – 1846) a Danielom (1778 – 1809).²³⁹

st. syn Martin Rajniak Magdaléna Jasenická
Martina: (1766 – 1846) „Jesenická“
(syn v 5/a) (1765 – 1843)

1.	2.	3.	4.	5.	6.
Mária (1789 – 1861)	Martin (1791 – 1795)	Zuzana (1794 – 1826)	Katarína (1796 – 1797)	Daniel (1798 – 1800)	Ján (1800 – 1802)
7.	8.				
Ondrej (1804 – 1812)	Samuel (1807 – 1882) [čižmár]				

ml. syn Daniel Rajniak Zuzana Hostiaková
Martina: (1778 – 1809) „Hadrďánová“
(syn v 5/b) (1779 – 1852)
 [2. manž. Ondrej Moravčík „Húska“
 (1789 – 1814)]

1.	2.	3.	4.
Zuzana (1801– 1802)	Daniel (1803 – 1876)	Ján (1805 – 1865)	Juraj (1808 – 1877)

K 12. decembru 1814 žilo v dome Martina Rajniaka (1766 – 1846) celkom 9 obyvateľov evanjelického vierovyznania,²⁴⁰ k čomu okrem Martinovej rodiny možno pripočítať i rodinu Daniela. Daniel v tom čase už nežil a jeho manželka bola už druhýkrát vdovou, tentoraz po Ondrejovi Moravčíkovi „Húskovi“ (1789 – 1814), s ktorým mala dcéry Zuzanu (1812 – 1813) a Katarínu (1814 – 1868).²⁴¹

²³⁸ MV SR, ŠA ZA, BY, p. A LM, fond: Mestečko Hybe (1265–1870) (1889), K 51, inv. č. 134, Pozemková kniha mestečka Hybe (Knyha Gruntovná, Mestečka Hýbbe na základe účinenieho pomieru, na ktorí občania nepristali, roku 1784^a započatieho a 1795^b dokončenieho spôsobená. I. sväz.) (1784–1795), s. 499–500.

²³⁹ AA, JÁROŠ, Michal: *Genealogické tabuľky hybských rodín od r. 1675*, rkp.

²⁴⁰ CZ ECAV Hybe, Hybe, pôv. sign. I/9, Súpis duší (1813–1814).

²⁴¹ AA, JÁROŠ, Michal: *Genealogické tabuľky hybských rodín od r. 1675*, rkp.

Na už spomenutú spriaznenosť Rajniakovcov s ďalšími rodinami v rámci urbárskej usadlosti z polovice 60. rokov 18. storočia poukazuje i predaj dedičného Garajovského lazú v Gerlachove manželom Grajchmanovcom zo 14. novembra 1830. Spoluvlastníkmi boli v tom čase Martin (1766 – 1846) so synovcom Danielom (1803 – 1876) a opäť Barbierikovci, Hladkí a Dianišovci.²⁴²

Martin Rajniak (1766 – 1846) zrejme v čižmárskom remesle svojho otca a starého otca nepokračoval, aspoň tak to vyplýva zo súpisu obyvateľov z roku 1828.²⁴³ Ďalším čižmárskym majstrom v rodine je až jeho syn Samuel (1807 – 1882), ktorý ostáva v dome aj po otcovej smrti.²⁴⁴ Je v ňom daňovníkom spoločne s Martinovým synovcom Danielom v roku 1850,²⁴⁵ ich mená obsahuje aj register daňovníkov z 11. apríla 1853.²⁴⁶

1858 v 4/a: (1. manž.)	Samuel Rajniak (1807 – 1882) [čižmár]	a) Mária Stančeková [„Stanková“ „Raková“] (1806 – 1837)
	1. Ján (1831 – 1831)	2. Ondrej (1834 – 1836)

1858 v 4/a: (2. manž.)	Samuel Rajniak (1807 – 1882) [čižmár]	b) Mária Kúdolová (1812 – 1868)				
	1. Mária (1839 – 1842)	2. Zuzana (1840 – 1909)	3. Ján (1842 – 1919)	4. Eva (1844 – 1845)	5. Ondrej (1845 – 1847)	6. Mária (1849 – 1897 a neskôr)
	7. Anna (1851 – 1873)	8. Katarína (1855 – 1908)				

V roku 1858 je vlastníctvo predného domu označeného číslom popisným 5/a so spoločným

²⁴² MV SR, ŠA ZA, BY, p. A LM, fond: Mestečko Hybe (1265–1870) (1889), K 1, inv. č. 23, Mestský protokol (Protokoll) (1521–1850), č. 515, s. 418.

²⁴³ MNL OL, N. 26. RL, Archivum Palatinale, Conscriptio Regnicolaris 1828. Liptoviensis com. Nro. 32, Conscriptio Regnicolaris Privilegiati Oppidi Hibbe Incltyti Comitatus Lyptoviensis (1828). Dostupné z: <<https://www.familysearch.org/search/catalog/231564?availability=Family%20History%20Library>> [cit. 31. 5. 2022].

²⁴⁴ AA, JÁROŠ, Michal: *Genealogické tabuľky hybských rodín od r. 1675*, rkp.

²⁴⁵ ŠA ZA, BY, fond: Liptovská župa II. (1849–1922), K 1196, inv. č. 2062, Výkaz domov v obvode hybskej expositúry (Cislujanja Domou Okolja Hibskjeho.) (1850). Tamtiež, K 56, inv. č. 143, nesign., Daňový výkaz za rok 1849/1850 (1843–1851) (Dikálský Popis, a osobitný Porub Kontribucie Mesta Hibbe na Rok 1849/50.).

²⁴⁶ MV SR, ŠA ZA, BY, p. A LM, fond: Mestečko Hybe (1265–1870) (1889), K 56, inv. č. 144, Súpis daňovníkov a daní. Register (1853) (Lajster Obecný Roku 1853^{ho} dňa 11^o Apríla spuosení w Hýbbjach).

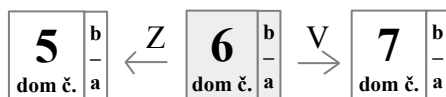
dvorom na ulici Betlehem na parcele číslo 445 v rámci 1/4 urbárskej usadlosti zapísaný Samuel Rajniak (1807 – 1882), roľník, ženatý s Máriou, rodenou Kúdolovou (1812 – 1868).²⁴⁷

Podobne je vlastníctvo zadného domu označeného číslom popisným 5/b so spoločným dvorom na ulici Betlehem na parcele číslo 446 v rámci 1/4 urbárskej usadlosti zapísané na [Samuelovho bratranca] Daniela Rajniaka (1803 – 1876), roľníka ženatého s Juditou, rodenou Teplickou (1802 – 1871).²⁴⁸

syn Daniela 1858 v 4/b:	Daniel Rajniak „Turek“ [„Ťurek“] (1803 – 1876)	Judita Pelachová „Teplická“ (1802 – 1871)
	1.	2.
	Daniel (1829 – ?)	Ján (1832 – z. 1896–1925)

Práve u Daniela je prvý raz zaznamenaná prezývka „Turek“.²⁴⁹ Nie je známe, či sa spočiatku naozaj vyslovovala tvrdo – u zapisovateľov staršieho obdobia je možné stretnúť sa s viacerými anomáliami – ale u Danielovho potomstva bola v 20. storočí známa už v tvare „Ťurek“, v ktorom pretrvala do dnešných dní.

3.2.5. Dom číslo popisné 6/a (s dvorom)²⁵⁰ a 6/b (s dvorom)²⁵¹



Na domovom grunte domov označených v polovici 19. storočia číslom 6/a a 6/b stál v roku 1784 dom daňovníka Jána Kozáka „Kozu“ „Barbierika“ (1743 – 1806).²⁵² Dom bol situovaný pri hradskej ceste vedľa domu číslo popisné 5 Martina Rajniaka (1740 – 1807) alebo jeho syna Martina Rajniaka (1766 – 1846) z jednej strany a číslo popisné 7 Pavla Hadrdáňa „Hostiaka“ [neskôr:]

²⁴⁷ MV SR, ŠA ZA, BY, p. A LM, fond: Mestečko Hybe (1265–1870) (1889), K 54, inv. č. 141, Pozemková kniha mestečka Hybe (1855 [recte: 1858–1859]), č. 171.

²⁴⁸ Tamtiež, č. 172.

²⁴⁹ AA, JÁROŠ, Michal: *Genealogické tabuľky hybských rodín od r. 1675*, rkp.

²⁵⁰ MV SR, ŠA ZA, BY, p. A LM, fond: Mestečko Hybe (1265–1870) (1889), K 54, inv. č. 141, Pozemková kniha mestečka Hybe (1855 [recte: 1858–1859]), č. 169.

²⁵¹ Tamtiež, č. 170.

²⁵² MV SR, ŠA ZA, BY, p. A LM, fond: Mestečko Hybe (1265–1870) (1889), K 10, inv. č. 93, spis. č. 95/IV., Menoslov hybských občanov platiacich vojenskú a domárnu daň (1784).

„Krchá“ (1721 – 1794) zo strany druhej. Pre toto obdobie ešte nie je možné určiť, či už bolo bývanie rozdelené do dvoch domov.

Jánov otec Ondrej (cca 1700 – 1773) sa v rokoch 1764 a 1766 nachádzal v jednom dvore (urbárskej usadlosti) spoločne s Michalom Vrlíkom (možno 1733 – 1766 a neskôr) a Ondrejom Pavellom „Buobrikom“ [„Kalapsom“] (1694 – 1769) vo väčšinovom podiele 1/2.²⁵³

rodičia Jána:	Ondrej Koza „Kozák“ „Barbierik“ (cca 1700 – 1773)	Katarína Járošová „Krišková“ (zrejme 1710 – možno 1788) [pochovaná ako Barbieriková?]
----------------------	---	---

1. Zuzana (1732 – 1776)	2. Ondrej (1734 – 1815)	3. Juraj (1737 – 1741)	4. Magdaléna (1739 – 1761 a neskôr)	5. Žofia (1741 – 1764)	6. Ján (1743 – 1806)
7. Michal (1746 – 1806)	8. Juraj (1749 – 1769)	9. Martin (1752 – ?)	10. Katarína (1755 – 1806)		

Pri hľadaní pôvodného – alebo aspoň najčastejšie užívaného – priezviska sa ukazuje, že daňový súpis k roku 1715 uvádza vdovu Kozovú („Relicta Kozova“),²⁵⁴ portálne súpisy z rokov 1733 a 1746 uvádzajú priezvisko Koza,²⁵⁵ podobne tereziánske súpisy z rokov 1770 a 1771.²⁵⁶ Matričné záznamy sú však pri priezvisku Jánovho otca Ondreja o niečo rôznorodejšie – obsahujú tvary Koza, Kozowie, Kozak i Barbierik aliter Koza.²⁵⁷

1784: (syn v 6/a)	Ján Kozák „Kozá“ „Barbierik“ (1743 – 1806)	Katarína Kubinská „Piliariková“ (1749 – 1815)
------------------------------------	---	---

²⁵³ MV SR, ŠA ZA, BY, p. A LM, fond: Mestečko Hybe (1265–1870) (1889), K 9, inv. č. 92, spis. č. 38/III., Súpis vlastníkov rolí v chotári [mestečka] Hybe (1764). Tamtiež, Od Červeného kúta až hore poza Hôrku hore Peňažným Limitovaní pole a role, nesign. (1766).

²⁵⁴ MNL OL, N. 78. RL, Archivum Regni, Conscriptio Regnicolaris 1715. Nro 17, Conscriptio Intronotatorum Oppidorum, & Possessionum Incliti Co[m]it[at]us Liptoviensis [...], Oppidum Hibe, s. 76–80. Dostupné z: <https://adatbazisokonline.hu/adatbazis/az-1715_-evi-orszagos-osszeiras> [cit. 31. 5. 2022].

²⁵⁵ ŠA ZA, BY, fond: Župa liptovská I. (1391–1849), K 482, inv. č. 493, Portálny súpis z obcí východného okresu Liptovskej župy (1733). Tamtiež, K 483, inv. č. 497, Portálny súpis z obcí východného okresu Liptovskej župy (1746).

²⁵⁶ MNL OL, HL, C 59, Departamentum urbariale. Urbarium Maria Theresianum 1767, Urbarium Oppidi Hibbe Co[m]it[at]us Lyptov[iensis] (1770–1772). Dostupné z: <<https://archives.hungaricana.hu/en/urberi/lipto-hibbe/>> [cit. 31. 5. 2022].

²⁵⁷ AA, JÁROŠ, Michal: *Genealogické tabuľky hybských rodín od r. 1675*, rkp.

1.	2.	3.	4.	5.	6.
Magdaléna (1769 – 1818)	Žofia (1772 – 1772)	Žofia (1773 – 1776)	Daniel (cca aug. 1776 nezn. – 1778)	Katarína (1778 – 1783)	Eva (1781 – 1783)
7.	8.	9.			
Ján (1783 – 1787)	Daniel (1786 – 1855)	Katarína (1789 – 1791)			
ml. brat Jána: (vnučka v 6/b)	Michal Kozák „Koža“ [„Barbierik“] (1746 – 1806)		Zuzana Rajniaková (1744 – 1802)		

1.	2.	3.	4.	5.	6.
Matej (1770 – ?)	Michal (1774 – ?)	mrtvonar. dcéra (1775)	Mária (1777 – ?)	Ján (1781 – 1849)	Ondrej (1784 – ?)

Možno predpokladať, že v dome v roku 1784 býval so svojou rodinou aj Jánov mladší brat Michal (1746 – 1806). Naznačoval by to ďalší vývoj obyvateľov naznačený súpismi. Pri sledovaní línie vlastníkov domov nastáva zvláštna situácia v pozemkovej knihe v roku 1795, kde je pri 4/8 urbárskeho úžitku uvedený Ján Koza spolu s „bratom Danielom“. Formulácia „cum Fratre Daniele“²⁵⁸ mohla byť dopísaná neskôr, ale napriek tomu vyvoláva hneď niekoľko ďalších otázok. Prvou je, či nejde o omyl v mene (Daniel, recte: Michal), keďže v tom čase žili bratia Ján (1743 – 1806) a Michal (1746 – 1806). Na druhej strane – ako je možné vidieť pri porovnávaní s ďalšími menami v tomto prameni – nejde o ojedinelý prípad, ak zapisovateľ do knihy uviedol tzv. „mladšie pokolenie“, t. j. synov žijúcich hospodárov v zrelom veku. Takže by malo ísť o deti Jána a Michala – Daniela (1786 – 1855) a Jána (1781 – 1849) – ktorých v tej dobe mohli označiť zaužívaným pojmom tzv. strýčni („stryční“) bratia, t. j. bratranci. Otázkou naďalej vzbudzuje ich vek – Daniel mal v roku 1795 len 9 rokov a Ján 14 (podobne O. Krcho nar. 1785 v č. 7). Málo pravdepodobnou možnosťou je existencia neznámeho brata Michala a Jána – Daniela, ktorého narodenie ani úmrtie nie je matrične zaznamenané, ktorý nikdy nedal pokrstiť v mestečku dieťa a ani sa v Hybiach neoženil.

²⁵⁸ MV SR, ŠA ZA, BY, p. A LM, fond: Mestečko Hybe (1265–1870) (1889), K 51, inv. č. 134, Pozemková kniha mestečka Hybe (Knyha Gruntovná, Mestečka Hýbbe na základe účineného pomieru, na ktorí občania nepristali, roku 1784^e započatého a 1795^e dokončeného spôsobená. I. sväz.) (1784–1795), s. 503–504.

**syn Jána,
neskôr v 6/a:
(1. manž.)**

Daniel Kozák „Koža“
[„Barbierik“]
(1786 – 1855)

a) Eva Kazárová
(1780 Štrba – 1842)
[dc. Jakuba a Márie, r. Molitorisovej]

1. Daniel (1807 – 1810)	2. Mária (1810 – 1810)	3. Mária (1811 – 1885)	4. Katarína (1814– 1831)	5. Daniel (1816 – 1820)	6. Eva (1819 – 1869)
7. Zuzana (1823 – 1823)	8. Tobiáš (1825 – 1902)				

**syn Jána,
neskôr v 6/a:
(2. manž.)**

Daniel Kozák „Koža“
[„Barbierik“]
(1786 – 1855)

b) Katarína Pelachová
[„Ostramková“]
(1785 – 1846)
[vdova po Jurajovi Čenkovi
a Matejovi Balážovi]

Či už je zápis mylný alebo má iné vysvetlenie, faktom ostáva, že v nasledujúcom období žili v dome číslo popisné 6 potomkovia Jána (1743 – 1806) a Michala (1746 – 1806). K 12. decembru 1814 v domácnosti Jánovho syna Daniela (1786 – 1855) a Michalovho syna Jána (1781 – 1849) žilo celkom 9 obyvateľov evanjelického vierovyznania,²⁵⁹ čo počtom plne pokrýva ich rodiny.

**syn Michala:
(1. manž.)**

Ján Kozák „Koža“
(1781 – 1849)

a) Judita Stražilová
(1779 – 1809)

1. Katarína (1804 – 1804)	2. Katarína (1805 – 1806)	3. Ján (1807 – 1837)
---------------------------------	---------------------------------	----------------------------

**syn Michala:
(2. manž.)**

Ján Kozák „Koža“
(1781 – 1849)

b) Žofia Šintajová
„Chrobáková“
(1784 – 1844)

1. Matej (1811 – 1811)	2. Mária (1812 – 1864)
------------------------------	------------------------------

²⁵⁹ CZ ECAV Hybe, Hybe, pôv. sign. I./9, Súpis duší (1813–1814).

Súpis obyvateľov z roku 1828 uvádza ako daňovníka Daniela.²⁶⁰ Oboch bratrancov pri čísle domu 6 v samostatných domoch obsahuje daňový výkaz za rok 1849 – 1850.²⁶¹ Po Jánovej smrti vo výkaze domov hybskej expozitúry z roku 1850 sa vedľa Daniela už nachádza meno jeho zaťa Ondreja Kmotríka [„Chrobák“] (1816 – 1867),²⁶² rovnako v registri daňovníkov z 11. apríla 1853.²⁶³

**zať J. Kozáka
v 6/b:**

Ondrej Kmotřík
[„Chrobák“]
(1816 – 1867)
[syn Ondreja Kmotríka „Chrobáka“ a
Zuzany, r. Mrlianovej]

Mária Kozáková „Kozová“
(1812 – 1864)

1.	2.	3.
Mária (1841 – 1842)	Eva (1842 – 1899)	Zuzana (1846 – 1890)

V roku 1858 je vlastníctvo predného domu označeného číslom popisným 6/a so spoločným dvorom na ulici Betlehem na parcele číslo 444 v rámci 1/4 urbárskej usadlosti zapísané ako pozostalosť po zosnulom roľníkovi Danielovi Kozákovi (1786 – 1855). K 17. februáru 1859 zápis v pozemkovej knihe informuje o tom, že na základe súdneho prejednávania cisársko-kráľovského stoličného súdu v Liptovskom Hrádku z 10. 12. 1858 sa urbárska usadlosť – okrem lúky v Dialnom potoku – vteľuje na syna poručiteľa – Tobiáša Kozáka [„Kozu“] (1825 – 1902), ženatého so Zuzanou, rodenou Šmihulovou [„Belkovou“ „Slížovou“] (1825 – 1877).²⁶⁴

Zároveň sú vlastníckmi zadného domu označeného číslom popisným 6/b so spoločným dvorom na ulici Betlehem na parcele číslo 443 v rámci 1/4 urbárskej usadlosti Ondrej Kmotřík [„Chrobák“] (1816 – 1867) a jeho manželka Mária, rodená Kozáková (1811 – 1864).²⁶⁵

²⁶⁰ MNL OL N. 26. RL, Archívum Palatinalae, Conscriptio Regnicolaris 1828. Liptoviensis com. Nro. 32, Conscriptio Regnicolaris Privilegiati Oppidi Hibbe Incltyti Comitatus Lyptoviensis (1828). Dostupné z: <<https://www.familysearch.org/search/catalog/231564?availability=Family%20History%20Library>> [cit. 31. 5. 2022].

²⁶¹ MV SR, ŠA ZA, BY, p. A LM, fond: Mestečko Hybe (1265–1870) (1889), K 56, inv. č. 143, nesign., Daňový výkaz za rok 1849/1850 (1843–1851) (Dikálský Popis, a osobitný Porub Kontribucie Mesta Hibbe na Rok 1849/50.).

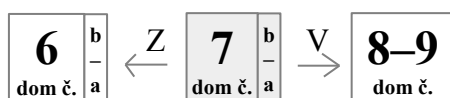
²⁶² ŠA ZA, BY, fond: Liptovská župa II. (1849–1922), K 1196, inv. č. 2062, Výkaz domov v obvode hybskej expozitúry (Cisluvanja Domou Okolja Hibskjeho.) (1850).

²⁶³ MV SR, ŠA ZA, BY, p. A LM, fond: Mestečko Hybe (1265–1870) (1889), K 56, inv. č. 144, Súpis daňovníkov a daní. Register (1853) (Lajster Obecný Roku 1853^{ho} dňa 11^o Apríla spuosení w Hýbbjach).

²⁶⁴ MV SR, ŠA ZA, BY, p. A LM, fond: Mestečko Hybe (1265–1870) (1889), K 54, inv. č. 141, Pozemková kniha mestečka Hybe (1855 [recte: 1858–1859]), č. 169.

²⁶⁵ Tamtiež, č. 170.

3.2.6. Dom číslo popisné 7/a (s dvorom)²⁶⁶ a 7/b (s dvorom)²⁶⁷



Na domovom grunte domov označených v polovici 19. storočia číslom 7/a a 7/b stál v roku 1784 dom daňovníka Pavla Hadrdáňa „Hostiaka“ [neskôr:] „Krcha“ (1721 – 1794).²⁶⁸ Dom bol situovaný pri hradskej ceste vedľa domu číslo popisné 6 Jána Kozáka „Kozu“ „Barbierika“ (1743 – 1806) z jednej strany a číslo popisné 8 Mateja Jároša (možno 1724 – 1806) alebo jeho syna Mateja Jároša „Pelacha“ (1756 – 1836) zo strany druhej. Pre toto obdobie ešte nie je možné určiť, či už bolo bývanie rozdelené do dvoch domov.

Pavol Hadrdáň „Hostiak“ [neskôr:] „Krcho“ sa v rokoch 1764 a 1766 nachádzal v jednom dvore (urbárskej usadlosti) spoločne s Matejom Járošom (možno 1724 – 1806) a Michalom Lenkom (zrejme 1710 – 1766) pričom štvrtá čiastka usadlosti bola tiež Lenkovská.²⁶⁹ Podľa všetkého Pavol nie je pôvodným obyvateľom domu, určite nie obhospodarovateľom urbárskej usadlosti. Tým je podľa portálneho súpisu východného okresu Liptovskej župy k roku 1733 Ján Krcho²⁷⁰ (cca 1687 – 1751):

**urb. usadlosť
1733 a 1746:**

Ján Krcho
(cca 1687 – 1751)
[sobáš. v r. 1722]

Žofia Ďalaková
(zrejme 1696 – 1752)
[v r. 1729 zrejme ako Dorota NN]

1.	2.	3.	x.
Anna (1729 – 1812) [matka: Dorota NN]	Michal (1732 – zrejme 1736)	Ján (1738 – 1768)	dievča NN. (? – 1732)

V pripojenej genealogickej tabuľke je Jánovi Krchovi a Žofii, rodenej Ďalakovej, priradená dcéra Anna, hoci v matričných záznamoch je ako jej matka uvedená Dorota bez uvedenia priezviska. K priradeniu Anny tomuto páru viedlo niekoľko okolností. Prvou je, že iný Ján Krcho sa v tomto období – aspoň podľa matrik – nevyskytuje. Druhou je, že nesprávne uvedené krstné meno

²⁶⁶ Tamtiež, č. 167.

²⁶⁷ Tamtiež, č. 168.

²⁶⁸ MV SR, ŠA ZA, BY, p. A LM, fond: Mestečko Hybe (1265–1870) (1889), K 10, inv. č. 93, spis. č. 95/IV., Menoslov hybských občanov platiacich vojenskú a domárnu daň (1784).

²⁶⁹ MV SR, ŠA ZA, BY, p. A LM, fond: Mestečko Hybe (1265–1870) (1889), K 9, inv. č. 92, spis. č. 38/III., Súpis vlastníkov rolí v chotári [mestečka] Hybe (1764). Tamtiež, Od Červeného kúta až hore poza Hôrku hore Peňažným Limitovaní pole a role, nesign. (1766).

²⁷⁰ MV SR, ŠA ZA, BY, fond: Župa liptovská I. (1391–1849), K 482, inv. č. 493, Portálny súpis z obcí východného okresu Liptovskej župy (1733).

matky nie je v staršom období ničím nezvyčajným aj v prípadoch, kde je to preukázateľné. Treťou je práve spomínaná okolnosť nástupníctva Pavla Hadrdáňa „Hostiaka“ [neskôr:] „Krcha“ v urbárskej usadlosti po Jánovi Krchovi. Aj preto nie je (pre matriku bezmenná) dcéra Jána Krcha, ktorá zomrela v roku 1732, identifikovaná s Annou. Cirkevné matriky v tomto období už boli vedené dôkladnejšie, preto je malá pravdepodobnosť, že krst „novej“ dcéry Anny by zamlčali. Naopak, Michal Krcho sa z hybských matrík vytráca, preto je mu ako pravdepodobné priradené úmrtie bližšie neidentifikovaného Krchovho syna v roku 1736.²⁷¹

**syn Jána
Krcha:**

Ján Krcho
(1738 – 1768)

Katarína Piliariková
„Vdítoková“
(1740 – 1797)
[pôrodná babica]

1.

Katarína
(1768 – ?)

Posledné dieťa Jána Krcha – syn Ján (1738 – 1768), zomiera vo veku tridsiatich rokov, čím končí mužská línia rodu pôvodných Krhovcov. Práve tu nastupuje Pavol, syn Mateja Hadrdáňa „Hostiaka“ (cca 1675 – zrejme 1735) a Márie, rodenej Kňazíkovéj (? – 1721 a neskôr). Ten sa do rodiny dostáva sobášom v roku 1752²⁷² a – je potrebné zdôrazniť – najneskôr v dôsledku smrti Jána Krcha (1738 – 1768) preberá urbársku usadlosť Krhovcov, do ktorej možno započítať i dom.

1784:

Pavol Hadrdáň „Hostiak“
[neskôr:] „Krcho“
(1721 – 1794)

Anna Krchová
(1729 – 1812)

1.

Ján
(1754 – 1795)

2.

Mária
(1757 – 1826)

3.

Michal
(1760 – 1761)

4.

Michal
(1762 – 1763)

5.

Zuzana
(1764 – ?)

6.

Katarína
(1767 – 1847)

7.

Žofia
(1773 – 1773)

Už s priezviskom Krcho pri Pavlovi pracujú tereziánske súpisy z rokov 1770 a 1771,²⁷³

²⁷¹ AA, JÁROŠ, Michal: *Genealogické tabuľky hybských rodín od r. 1675*, rkp.

²⁷² Tamtiež.

²⁷³ MNL OL, HL, C 59, Departamentum urbariale. Urbarium Maria Theresianum 1767, Urbarium Oppidi Hibbe Co[m]i[t]a]tus Lyptov[iensis] (1770–1772). Dostupné z: <<https://archives.hungaricana.hu/en/urberi/lipto-hibbe/>> [cit.

zoznam pohorelcov z roku 1775,²⁷⁴ už citovaný súpis platiteľov domovej a vojenskej dane z roku 1784²⁷⁵ i popis urbárskych domov z roku 1790.²⁷⁶ Predpoklad o jeho príchode na prístupky do Krchov ešte pred smrťou Jánovho syna Jána Krcha v roku 1768 podporujú matričné záznamy, ktoré uvádzajú priezvisko Krcho pri pohrebe syna Michala už v roku 1761 a rovnako syna Michala v roku 1763. Ináč zapisovatelia pracovali v matrikách s priezviskom Hadrdaň a Hostiak, a to v najrôznejších formách (Hadrdaň, Hadrdány vulgo Hostgak, Hostjak, Hosztiák, Hostyák, Hosztiak, Hosztyák, pri úmrtí: Hadrdány vulgo Hosztjak). Snahy o určenie pôvodného priezviska rodiny – Hadrdaň alebo Hostiak – zatiaľ výsledok nepriniesli.²⁷⁷

syn Pavla:	Ján Hadrdaň „Hostiak“ „Krcho“ „Krcha“ (1754 – 1795)	Eva Turčanová „Pepíková“ (1758 – 1843)		
<hr/>				
1.	2.	3.	4.	5.
Ján (1780 – ?)	Zuzana (1783 – 1831)	Ondrej (1785 – 1847)	Mária (1789 – 1831 a neskôr)	Katarína (1792 – 1867)
vdova po Jánovi:	Matej Beluš (cca 1776 Jamník – 1831) [syn Michala a Evy, r. Beňovej]	Eva Turčanová „Pepíková“ (1758 – 1843) [vdova po Jánovi Hadrdaňovi „Hostiakovi“ „Krchovi“]		
<hr/>				
	1.		2.	
	Matej (1796 – 1855)		Daniel (1802 – 1804)	

Aj keď pozemková kniha z roku 1795 pri Jánovi (1781 – 1849) a Danielovi (1786 – 1855) Kozovcoch a Matejovi Járošovi (1756 – 1836) uvádza suseda Pavla Krcha, samotný záznam obsahuje meno jeho 10-ročného vnuka Ondreja (1785 – 1847),²⁷⁸ ktorého otec Ján Hadrdaň

31. 5. 2022].

²⁷⁴ MV SR, ŠA ZA, BY, p. A LM, fond: Mestečko Hybe (1265–1870) (1889), K 10, inv. č. 93, spis. č. 72/IV., Menoslov pohorelcov a popis ohňom zapríčinennej škody v mestečku Hybe [3. alebo] 4. marca 1774 a 19. augusta 1775 (1774, 1775).

²⁷⁵ MV SR, ŠA ZA, BY, p. A LM, fond: Mestečko Hybe (1265–1870) (1889), K 10, inv. č. 93, spis. č. 95/IV., Menoslov hybských občanov platiacich vojenskú a domárnu daň (1784).

²⁷⁶ MV SR, ŠA ZA, BY, p. A LM, fond: Mestečko Hybe (1265–1870) (1889), K 11, inv. č. 95, spis. č. 151/VI., Zoznam domov a ich užívateľov z roku 1790 v Hybiach (Oppidum Hybbe. Conscriptio Domorum Censui Urbariali obnoxiorum Cameralis Subditelae I[ncl]iti Dominij Hradek[ensis]) (1790).

²⁷⁷ AA, JÁROŠ, Michal: *Genealogické tabuľky hybských rodín od r. 1675*, rkp.

²⁷⁸ MV SR, ŠA ZA, BY, p. A LM, fond: Mestečko Hybe (1265–1870) (1889), K 51, inv. č. 134, Pozemková kniha mestečka Hybe (Knyha Gruntovná, Mestečka Hýbbe na základe učinenieho pomieru, na ktorí občania nepristali, roku 1784^a započatieho a 1795^a dokončenieho spôsobená. I. sväz.) (1784–1795), s. 503–504, 509, 515.

„Hostiak“ „Krcho“ „Krcha“ zomrel v januári 1795.²⁷⁹

syn Jána: Ondrej Krcho „Krcha“ Mária Vozisová [„Brtáňová“]
„Hadrdaň“ [„Hostiak“] (1784 – 1855)
(1785 – 1847)

1.	2.	3.	4.	5.	6.
Ján	Ondrej	Ján	Zuzana	Katarína	Daniel
(1809 – 1809)	(1810 – 1842)	(1813 – 1885)	(1818 – 1877)	(1822 – 1823)	(1824 – 1902)

V nasledujúcom období však zachované zoznamy uvádzajú Ondrejovho otčima Mateja Beluša (1796 – 1855), ktorý sa do Hadrdaňov „Hostiakov“ „Krchov“ priženil ešte v marci 1795 z Jamníka.²⁸⁰ Ide o súpis vykonanej panštiny v roku 1799,²⁸¹ sčítania domov a urbárskych úžitkov z októbra 1803²⁸² i súpis obyvateľov z roku 1828, kde ho mylne zapísali ako Beňuša (Benyus).²⁸³ K 12. decembru 1814 žilo v jeho domácnosti celkom 8 obyvateľov evanjelického vierovyznania.²⁸⁴

syn Mateja Beluša: Matej Beluš Zuzana Járošová
(1796 – 1855) (1796 – 1873)

1.	2.	3.
Zuzana	Katarína	Mária
(1821 – 1873 a neskôr)	(1830 – 1903)	(1835 – 1904)

Daňový výkaz za rok 1849 – 1850 pri čísle 7 v dvoch samostatných domoch uvádza daňovníkov Jána Krcha „Krchu“ [„Hadrdaňa“] (1813 – 1885) a Matejovho Belušovho syna – Mateja (1796 – 1855).²⁸⁵ Výkaz domov hybskej expozitúry z roku 1850 je s ním v zhode.²⁸⁶ Register

²⁷⁹ AA, JÁROŠ, Michal: *Genealogické tabuľky hybských rodín od r. 1675*, rkp.

²⁸⁰ Tamtiež.

²⁸¹ MV SR, ŠA ZA, BY, p. A LM, fond: Mestečko Hybe (1265–1870) (1889), K 10, inv. č. 94, spis. č. 110/V., Sťažnosť obyvateľov mestečka Hybe na hrádocké panstvo ohľadom majera a panského majetku, nútených robôt, poplatkov (1786) (1799); Extract vykonaneg Pansstiny kolko ktery z Obiwateluw vykonal R[oku] 1799. až Do 1^o 7^{bra} (1799).

²⁸² MV SR, ŠA ZA, BY, p. A LM, fond: Mestečko Hybe (1265–1870) (1889), K 19, inv. č. 102, nesign., Zoznam obyvateľov a súpis domov v mestečku Hybe (Conscriptio Domorum ac Lebetum in Oppido Hybbe Reperibilium Anno 1803/4.) (9. 10. 1803). Tamtiež, K 14, inv. č. 98, spis. č. 327/IX., Zoznam mešťanov z Hýb a vyčíslenie ich majetkovej držby. (Conscriptio Obywatelůw Mestečka Hybbe proukazugjcy, ktery gaku částku Vžitku držj.) (9. 10. 1803).

²⁸³ MNL OL N. 26. RL, Archívum Palatinala, Conscriptio Regnicolaris 1828. Liptoviensis com. Nro. 32, Conscriptio Regnicolaris Privilegiati Oppidi Hibbe Incltyti Comitatus Lyptoviensis (1828). Dostupné z: <<https://www.familysearch.org/search/catalog/231564?availability=Family%20History%20Library>> [cit. 31. 5. 2022].

²⁸⁴ CZ ECAV Hybe, Hybe, pôv. sign. I./9, Súpis duší (1813–1814).

²⁸⁵ MV SR, ŠA ZA, BY, p. A LM, fond: Mestečko Hybe (1265–1870) (1889), K 56, inv. č. 143, nesign., Daňový výkaz za rok 1849/1850 (1843–1851) (Dikálský Popis, a osobitný Porub Kontribucie Mesta Hibbe na Rok 1849/50.).

²⁸⁶ ŠA ZA, BY, fond: Liptovská župa II. (1849–1922), K 1196, inv. č. 2062, Výkaz domov v obvode hybskej expozitúry

daňovníkov z 11. apríla 1853 však okrem spomínaných pozná ešte jedného daňovníka – Martina Plávku (1807 – 1873).²⁸⁷ Ten neskôr dožil v dome číslo popisné 30,²⁸⁸ ktorý v roku 1858 patril sestre Žofii (1796 – 1869) a jej manželovi Jánovi Ružiakovi „Hiczovi“ (1796 – 1860).²⁸⁹ Matej Beluš 1. mája 1855 dožil v dome číslo popisné 7.²⁹⁰

syn Ondreja: Ján Krcho „Krcha“ [„Hadrďaň“] (1813 – 1885) Katarína Šefranková [„Šafranková“] (1819 – 1868)

1.	2.	3.	4.	5.	6.
Ján (1844 – ?)	Ondrej (1848 – 1849)	Zuzana (1850 – 1889 a neskôr)	Ondrej (1853 – 1882)	Daniel (1856 – 1873)	Mária (1862 – 1880)

daňovník 1853: Martin Plávka (1807 – 1873) [nádenník; syn Martina a Márie, r. Durnej] Zuzana Lehotská (cca 1811/1814 – 1866) [dc. Jána a Zuzany, r. Kmotrikovej]

1.	2.	3.	4.
Ondrej (1833 – 1869 Staré Hory) [nádenník; zomrel cestou z Pešti bez identifikácie]	Mária (1836 – 1898)	Zuzana (1841 – 1913)	Martin (1844 – 1893) [murár]

V popise škôd, ktoré 12. augusta 1855 spôsobili v mestečku krupobitie, sa pri čísle 7 uvádza len meno Jána Krcha „Krchu“ [„Hadrďaňa“].²⁹¹ Či sa v dome ešte nachádzal Martin Plávka so

(Cisluvanja Domou Okolja Hibskjeho.) (1850).

²⁸⁷ MV SR, ŠA ZA, BY, p. A LM, fond: Mestečko Hybe (1265–1870) (1889), K 56, inv. č. 144, Súpis daňovníkov a daní. Register (1853) (Lajster Obecný Roku 1853^{ho} dňa 11^a Apríla spuosení w Hýbbjach).

²⁸⁸ AA, JÁROŠ, Michal: *Genealogické tabuľky hybských rodín od r. 1675*, rkp.

²⁸⁹ MV SR, ŠA ZA, BY, p. A LM, fond: Mestečko Hybe (1265–1870) (1889), K 54, inv. č. 141, Pozemková kniha mestečka Hybe (1855 [recte: 1858–1859]), č. 115.

²⁹⁰ AA, JÁROŠ, Michal: *Genealogické tabuľky hybských rodín od r. 1675*, rkp.

²⁹¹ MV SR, ŠA ZA, BY, p. A LM, fond: Mestečko Hybe (1265–1870) (1889), K 53, inv. č. 138, Pozemková kniha 1854/1855 Hybe. Evidencia pozemnoknižných vlastníkov a parciel pozemkovej knihy mestečka Hybe. [recte: Výkaz komisne priznaných škôd spôsobených krupobitím 12. augusta 1855 poplatníkom v daňovej obci Hybe a z tohto dôvodu 16.–17. augusta 1855 prijatá daňová úľava pre správny rok 1854/5. I.] (Ausweis über den am 12-ten August 1855 in der Steuergemeinde Geib durch Hagelwetter den Kontribuenten zugefügten am 16–17-ten August 1855. kommissionell erhobenen Schaden, dann über den hierwegen genehmigten Steuernachlaß für das Verwaltungsjahr 1854/5. Fasciculus 1^{mus}.) (1855), č. 125. Tamtiež, K 56, inv. č. 145, Vyúčtovanie daňových poplatkov za obdobie 1854/1855 [Výkaz komisne priznaných škôd spôsobených krupobitím 12. augusta 1855 poplatníkom v daňovej obci Hybe a z tohto dôvodu 16.–17. augusta 1855 prijatá daňová úľava pre správny rok 1854/5. II.] (Ausweis über den am 12-ten August 1855 in der Steuergemeinde Geib durch Hagelwetter den Kontribuenten zugefügten am 16–17-ten August 1855. kommissionell erhobenen Schaden, dann über den hierwegen genehmigten Steuernachlaß für das Verwaltungsjahr 1854/5. Fasciculus 2^{mus}.) (1855).

svojou rodinou a rodina Belušovcov, známe nie je. Podľa matriky mal však Matej Beluš pri svojom úmrtí 1. mája 1855 bydlisko v tomto dome.²⁹²

V roku 1858 sú v nateraz neurčitých podieloch ako vlastníci predného domu označeného číslom popisným 7/a so spoločným dvorom na ulici Betlehem na parcele číslo 437 v rámci 1/4 urbárskej usadlosti zapísaní dedičia po v roku 1837 [recte: 1847] zosnulom roľníkovi Ondrejovi Krchovi: syn Ján (1813 – 1885) – roľník, ženatý s Katarínou, rodenou Šefrankovou [„Šafrankovou“] (1819 – 1868); slobodný syn Daniel (1824 – 1902) a maloletá vnučka Mária (1840 – 1862) – dcéra po v roku 1832 [recte: 1842] zosnulom synovi Ondrejovi Krchovi (1810 – 1842).²⁹³

**syn Ondreja:
(dcéra v 7/a)**

Ondrej Krcho „Křcha“
„Hadrďaň“
(1810 – 1842)

Mária Sklenková
(1812 – 1884)

1.

Mária
(1840 – 1862)

1858 v 7/b:

Daniel Pallay
(1820 – 1900)
[r. kat.; syn Daniela a Anny
r. Haluškovej z. č. 11]

Mária Stanová „Kapicová“
(1816 – 1874)
[ev.; dc. Jána a Žofie,
r. Stankovej [„Stančekovej“
„Brinckovej“]]

1.	2.	3.	4.	5.
Daniel (1840 – 1901) [r. kat.]	Ján (1842 – 1907) [r. kat.]	Anna (1845 – 1914) [r. kat.]	Peter (1848 – 1888 a neskôr) [r. kat.]	Ondrej (1850 – 1850) [r. kat.]

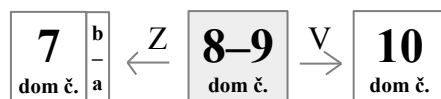
Vlastníkmi zadného domu označeného číslom popisným 7/b so spoločným dvorom na ulici Betlehem na parcele číslo 438 v rámci 1/4 urbárskej usadlosti sú v roku 1858 Daniel Pallay (1820 – 1900) a jeho manželka Mária, rodená Stanová (1816 – 1874).²⁹⁴ Dom zrejme nadobudli kúpou, pravdepodobne v období rokov 1855 – 1858, teda po smrti Mateja Beluša (1796 – 1855).

²⁹² AA, JÁROŠ, Michal: *Genealogické tabuľky hybských rodín od r. 1675*, rkp.

²⁹³ MV SR, ŠA ZA, BY, p. A LM, fond: Mestečko Hybe (1265–1870) (1889), K 54, inv. č. 141, Pozemková kniha mestečka Hybe (1855 [recte: 1858–1859]), č. 167.

²⁹⁴ Tamtiež, č. 168.

3.2.7. Dom číslo popisné 8 – 9 (s dvorom, záhradou a hospodárskymi budovami)²⁹⁵



Na domovom grunte dvojdomu označeného v polovici 19. storočia číslom 8 – 9 stáli v roku 1784 zrejme dva samostatné domy – dom číslo popisné 8 daňovníka Mateja Jároša (možno 1724 – 1806) alebo jeho syna Mateja Jároša „Pelacha“ (1756 – 1836) a dom číslo popisné 9 Juraja Šefranku „Šafranku“ (1735 – 1809).²⁹⁶ Domy boli situované vedľa seba pri hradskej ceste – číslo 8 vedľa domu číslo popisné 7 Pavla Hadrdáňa „Hostiaka“ [neskôr:] „Krch“ (1721 – 1794) z jednej strany a číslo 9 vedľa domu číslo popisné 10 Michala Lenka (1736 – 1808) zo strany druhej. Pre toto obdobie ešte nie je možné určiť, či boli domy prepojené krytou bránou a spoločným krovom.

Matej Jároš (možno 1724 – 1806) sa v rokoch 1764 a 1766 nachádzal v jednom dvore (urbárskej usadlosti) spoločne s Pavlom Hadrdáňom „Hostiakom“ [neskôr:] „Krchom“ (1721 – 1794) a Michalom Lenkom (zrejme 1710 – 1766), pričom štvrtá čiastka usadlosti bola tiež Lenkovská.²⁹⁷

**možní rodičia:
(k č. 8)**

Juraj Jároš „Kušnier“
(cca 1691 – 1734)
[kostolník]

Mária Slabejová
= Mária Adamová (?)
= Mária Rumanová (?)
(cca 1687 – 1775)
[sobáš v r. 1714 ako Slabejová;
pochovaná ako Rumanová]

1.	2.	3.	4.	5.	6.
Michal (1715 – 1716) [matka: Mária NN.]	Katarína (1718 – ?) [matka: Mária NN.]	Matej (1724 – možno 1806) [matka: Mária NN.]	Mária (? – 1744 a neskôr)	Ján (1727 – možno 1801) [matka: Mária NN.]	Juraj (1727 – možno 1783) [matka: Mária NN.]
7.					
Zuzana (1733 – ?) [matka: Adamovie]					

Uvedená schéma pravdepodobných príbuzenských vzťahov Mateja Jároša (možno 1724 –

²⁹⁵ Tamtiež, č. 166.

²⁹⁶ MV SR, ŠA ZA, BY, p. A LM, fond: Mestečko Hybe (1265–1870) (1889), K 10, inv. č. 93, spis. č. 95/IV., Menoslov hybských občanov platiacich vojenskú a domárnu daň (1784).

²⁹⁷ MV SR, ŠA ZA, BY, p. A LM, fond: Mestečko Hybe (1265–1870) (1889), K 9, inv. č. 92, spis. č. 38/III., Súpis vlastníkov rolí v chotári [mestečka] Hybe (1764). Tamtiež, Od Červeného kúta až hore poza Hôrku hore Peňažným Limitovaní pole a role, nesign. (1766).

1806) vychádza predovšetkým zo zápisu v pozemkovej knihe mestečka Hybe z roku 1818. Tam stoja v spoločnej druhej skupine dedičov („bratrancov“) ako majitelia laz pri Hanove v Repiskách – ktorý vlastnili ešte pred urbárskou reguláciou v 80. a 90. rokoch 18. storočia – Matej, Jano a Daniel Járošovci.²⁹⁸ Pri zohľadnení ďalších genealogických súvislostí sa ukázalo, že by malo ísť práve o synov Mateja (možno 1724 – 1806) a Jána (možno 1727 – 1801)²⁹⁹ Járošovcov. Ďalší brat Juraj (možno 1727 – 1783) by zároveň prežil všetkých svojich potomkov a teda zomrel bez priameho dediča. Výskum v súvislosti s ďalšími dedičmi („bratrancami“) zároveň poukázal na stupeň príbuzenstva, v ktorom mohlo dôjsť ku spojeniu. Z tohto dôvodu boli predkovia dedičov v schéme vo forme možnosti predbežne identifikovaní s Jurajovými deťmi.³⁰⁰

urb. usadlosť 1764, 1766: (k č. 8)	Matej Jároš [deti: „Pelach“] (možno 1724 – 1806)	Katarína Chrobáková „Šintajová“ (1732 – 1794)			
1.	2.	3.	4.	5.	6.
Matej (1756 – 1836)	Michal (1758 – ?)	Martin (1760 – 1827)	Ján (1764 – 1835)	Katarína (1770 – 1771)	Zuzana (1773 – zrejme 1806 a neskôr)

Pri pohľade na schému potomkov Mateja (možno 1724 – 1806) a Kataríny, rodenej Chrobákovej „Šintajovej“ (1732 – 1794), vyvstáva oprávnená otázka, prečo nie je medzi „bratrancami“ v rovnakej skupine uvedený popri Matejovi a Janovi ich brat Martin (1760 – 1827). Táto skutočnosť môže do istej miery narušiť dôveryhodnosť genealogického vývodu a správnej identifikácie osôb. Možnosťou však je, že otec mu odkázal iný laz v podobnej bonite alebo výmere.

syn Mateja: (k č. 8; 1. manžel.)	Matej Jároš „Pelach“ (1756 – 1836)	a) Katarína Jasenická „Jesenická“ (1754 – 1807)	
1.	2.	3.	4.
Mária (1781 – 1866 Važec)	Katarína (1784 – 1818)	Zuzana (1788 – 1834)	Judita (1792 – 1794)

²⁹⁸ MV SR, ŠA ZA, BY, p. A LM, fond: Mestečko Hybe (1265–1870) (1889), K 1, inv. č. 23, Mestský protokol (Protokoll) (1521–1850), č. 371, s. 213–214.

²⁹⁹ Syn Jána Jároša (možno 1727–1801) je z uvedených potomkov len Daniel (1773–1828). AA, JÁROŠ, Michal: *Genealogické tabuľky hybských rodín od r. 1675*, rkp.

³⁰⁰ Tamtiež.

syn Mateja:
(k č. 8; 2. manž.)

Matej Jároš „Pelach“
(1756 – 1836)

b) Zuzana Kubinská
(1778 – 1853)

1.
Eva
(1808 – 1886)

Zápis v pozemkovej knihe z roku 1795 informuje o Matejovi Járošovi s dodatkom „cum Fratre Joanne“, s ktorým bratom mali spoločne hospodáriť so 4/8 urbárskej usadlosti.³⁰¹ Na základe skúseností z iných zápisov možno oprávnene predpokladať, že nejde o žijúceho otca a jeho potencionálneho brata Jána (možno 1727 – 1801), ale o mladšiu generáciu, t. j. Mateja Jároša „Pelacha“ (1756 – 1836) a jeho brata Jána (1764 – 1835).

brat Mateja
Jároša ml.:
(k č. 8)

Ján Jároš „Pelach“
(1764 – 1835)
[tesár]

Zuzana Marušiaková
(1772 – 1836)

1. Ján (1791 – 1795)	2. Zuzana (1793 – 1858)	3. Ondrej (1796 – 1870)	4. Mária (1799 – 1838)	5. Katarína (1804 – 1804)	6. Anna (1807 – 1841 a neskôr)
7. Ján (1810 – 1870) [krčmár]	8. Žofia (1812 – 1863)	9. Katarína (1815 – 1816)			

K 12. decembru 1814 žila v dome číslo popisné 8 už len domácnosť Matejovho brata Jána (1764 – 1835). Jeho rodina s piatimi deťmi zahŕňala celkom 7 obyvateľov evanjelického vierovyznania.³⁰² Ako naznačuje súpis obyvateľov z roku 1828 – ktorý Jánovo meno obsahuje tiež – domy číslo 8 a 9 v tom období ešte fungovali oddelene.³⁰³

rod. Jur.
Šefranku:
(k č. 9)

Juraj Šefranka „Šafranka“
(cca 1704 – 1764)
[mlynár na Markušove]

Žofia Lenková
(? – 1760)
[mlynárka na Markušove]

³⁰¹ MV SR, ŠA ZA, BY, p. A LM, fond: Mestečko Hybe (1265–1870) (1889), K 51, inv. č. 134, Pozemková kniha mestečka Hybe (Knyha Gruntovná, Mestečka Hýbbe na základe účinenieho pomieru, na ktorí občania nepristali, roku 1784^a započatého a 1795^a dokončenieho spôsobená. I. sväz.) (1784–1795), s. 503–504.

³⁰² CZ ECAV Hybe, Hybe, pôv. sign. I./9, Súpis duší (1813–1814).

³⁰³ MNL OL N. 26. RL, Archívum Palatinala, Conscriptio Regnicolaris 1828. Liptoviensis com. Nro. 32, Conscriptio Regnicolaris Privilegiati Oppidi Hibbe Incltyti Comitatus Lyptoviensis (1828). Dostupné z: <<https://www.familysearch.org/search/catalog/231564?availability=Family%20History%20Library>> [cit. 31. 5. 2022].

1.	2.	3.	4.	5.	6.
Ján (1733 – 1736)	Juraj (1735 – 1809) [mlynár v mestečku]	Ján (1737 – 1745)	Michal (1739 – 1743) [utopil sa]	Matej (1741 – 1745/1751) [pri krste pozn: „z dluhej Pily“]	Michal (1743 – 1772) [mlynár na Markušove]
7.	8.				
Martin (1745 – 1745/1751)	Eva (1747 – 1751)				

Syn mlynára na Markušove pri Váhu – Juraj Šefranka „Šafranka“ (1735 – 1809), ktorý bol daňovníkom v dome číslo popisné 9, mlynárčil aj s deťmi v mestskom mlyne pri Hybici ešte v roku 1804.³⁰⁴ Na základe portálneho súpisu z roku 1746, kde ešte nefiguruje,³⁰⁵ sa možno domnievať, že na základe príbuzenského zväzku prostredníctvom matky Márie, rodenej Lenkovej (? – 1760), vstúpil do dvora (urbárskej usadlosti), ktorý v rokoch 1764 a 1766 v štvrtinách obhospodaroval Matej Jároš (možno 1724 – 1806) s Pavlom Hadrďanom „Hostiakom“ [neskôr:] „Krchom“ (1721 – 1794) a Michalom Lenkom (zrejme 1710 – 1766). Ako už bolo napísané vyššie, štvrtá čiastka usadlosti bola tiež Lenkovská.³⁰⁶ Zaujímavé však je, že tereziánsky súpis z roku 1770 ho uvádza v urbárskej usadlosti spoločne s bližšie neidentifikovanou vdovou Chomovou – „Vidua Choma cum Georgio Ssefranka“,³⁰⁷ v roku 1771 už bez nej.³⁰⁸

1784: Juraj Šefranka „Šafranka“ Žofia Žiaranová [„Halušková“]
(k č. 9) (1735 – 1809) (1741 – 1790)
[mlynár vestečku]

1.	2.	3.	4.	5.	6.
Ján (1761 – 1767)	Matej (1764 – 1831 a neskôr)	Juraj (1767 – 1841)	Zuzana (1770 – 1833)	Ján (1774 – 1834) [mlynár vestečku]	mrtvonar. dcéra (1776)

³⁰⁴ AA, JÁROŠ, Michal: *Genealogické tabuľky hybských rodín od r. 1675*, rkp.

³⁰⁵ ŠA ZA, BY, fond: Župa liptovská I. (1391–1849), K 483, inv. č. 497, Portálny súpis z obcí východného okresu Liptovskej župy (1746).

³⁰⁶ MV SR, ŠA ZA, BY, p. A LM, fond: Mestečko Hybe (1265–1870) (1889), K 9, inv. č. 92, spis. č. 38/III., Súpis vlastníkov rolí v chotári [mestečka] Hybe (1764). Tamtiež, Od Červeného kúta až hore poza Hôrku hore Peňažným Limitovaní pole a role, nesign. (1766).

³⁰⁷ Do úvahy v tom období prichádza vdova po Jánovi Chomovi „Chovanovi“ (cca 1717 Dovalovo–1761) Zuzana Benčeková „Baganová“ „Chovanová“ (1719–1796). AA, JÁROŠ, Michal: *Genealogické tabuľky hybských rodín od r. 1675*, rkp.

³⁰⁸ MNL OL, HL, C 59, Departamentum urbariale. Urbarium Maria Theresianum 1767, Urbarium Oppidi Hibbe Co[m]it[at]us Lyptov[iensis] (1770 – 1772). Dostupné z: <<https://archives.hungaricana.hu/en/urberi/lipto-hibbe/>> [cit. 31. 5. 2022].

7.	8.
Michal (1778 – ?)	Daniel (1785 – 1831)

syn Juraja: (k č. 9)	Juraj Šefranka „Šefranko“ „Šafranka“ (1767 – 1841)	Eva Lehotská [„Zemanovie“] (1762 – 1828) [dát. nar. za predpokladu, že je z Hýb]
---------------------------------	--	--

1.	2.	3.	4.	5.	6.
Ján (1792 – 1796)	Zuzana (1794 – 1794)	Zuzana (1795 – 1798)	Daniel (1798 – 1800)	Mária (1800 – 1835)	Zuzana (1803 – 1804)

Pozemková kniha v roku 1795 pri 4/8 urbárskeho úžitku uvádza Juraja Šefranku s bratmi – „cum Fratr[i]bus“,³⁰⁹ z čoho vyplýva, že aj v tomto prípade kniha pracuje s mladšou generáciou, pretože súrodenci Juraja Šefranku „Šafranka“ (1735 – 1809) už nežili.³¹⁰

brat Matej: (k č. 9)	Matej Šefranka „Šafranka“ (1764 – 1831 a neskôr)	Mária Matejbusová (zrejme 1769 – 1831) [event. nar. 1766 v Kráľ. Lehote]
---------------------------------	--	--

1.	2.	3.	4.
Matej (1795 – ?)	Zuzana (1799 – 1832 a neskôr)	Ján (1803 – 1807)	Katarína (1813 – 1818 Kráľ. Lehota)

brat Ján: (k č. 9)	Ján Šefranka [„Šafranka“] (1774 – 1834) [mlynár v mestečku]	Zuzana Marušiaková „Dorčiaková“ (1782 – 1846)
-------------------------------	---	---

1.	2.	3.	4.	5.	6.
Ján (1801 – 1872 Vavrišovo) [roľník]	Žofia (1804 – 1871 Vavrišovo) [mlynárka]	Zuzana (1807 – 1808)	Zuzana (1809 – 1813)	Ondrej (1811 – 1877) [mlynár a kolár]	Anna (1814 – 1847)
7.	8.	9.	10.		
Katarína (1817 – 1855 Vavrišovo)	Daniel (1819 – ?)	Zuzana (1822 – 1863 a neskôr)	Baltazár (1826 – 1830)		

³⁰⁹ MV SR, ŠA ZA, BY, p. A LM, fond: Mestečko Hybe (1265–1870) (1889), K 51, inv. č. 134, Pozemková kniha mestečka Hybe (Knyha Gruntovná, Mestečka Hýbbe na základe účinenieho pomieru, na ktorí občania nepristali, roku 1784^o započatieho a 1795^o dokončenieho spôsobená. I. sväz.) (1784–1795), s. 521–522.

³¹⁰ AA, JÁROŠ, Michal: *Genealogické tabuľky hybských rodín od r. 1675*, rkp.

brat Daniel: Daniel Šefranka „Šafranka“ (1785 – 1831) Žofia Kokavcová „Hopková“ (1784 – 1834)
(k č. 9)

1.	2.	3.	4.	5.	6.
Daniel (1808 – 1860)	Ján (1811 – 1881 a neskôr)	Zuzana (1813 – 1892)	Ondrej (1816 – 1818)	Katarína (1819 – 1868)	Mária (1821 – 1822)
7.	8.	9.	10.		
Mária (1823 – 1824)	Ondrej (1824 – 1824)	Ondrej (1825 – 1825)	Ondrej (1827 – 1830)		

Dnes už ťažko určiť, ktorí bratia Juraja (1767 – 1841) boli spomínaným zápisom myslení. Isté je, že k 12. decembru 1814 žili v dome číslo popisné 9 už len Juraj a Daniel (1785 – 1831), ktorých domácnosti mali v tom čase zahŕňať celkom 10 obyvateľov evanjelického vierovyznania.³¹¹ Súpis obyvateľov z roku 1828 uvádza ako hlavného daňovníka Daniela.³¹²

syn Jána: Ján Jároš „Pelach“ (1810 – 1870) Anna Pálková
v č. 8–9: [krčmár] (1810 Liptovský Mikuláš – 1870)
[dc. Martina a Anny, r. Šlachtovej]

1.	2.	3.	4.	5.	6.
Anna (1834 – 1921)	Zuzana (1837 – 1914)	Ján (1839 – 1870 a neskôr) [v r. 1870 lesný úrad v Lipt. Hrádku; neskôr: Rumunsko]	Mária (1841 – 1905 Hontianske Tesáre) [obchodníčka; syn: Albert Škarvan]	Peter (1844 – 1870 a neskôr) [v r. 1870 vojak]	Emília (1846 – 1870 a neskôr)
7.	8.	9.			
Žofia (1849 – 1881)	Martin Michal (1851 – 1926 Dolný Kubín) [úradník okr. súdu – rôzne miesta]	Terézia (1853 – 1927)			

Kedy došlo k odkúpeniu domu číslo 9 Járošovcami, známe nie je, ale daňový výkaz za rok 1849 – 1850 udáva už len číslo domu 8 a v ňom daňovníka Jána Jároša „Pelacha“ (1810 – 1870),³¹³

³¹¹ CZ ECAV Hybe, Hybe, pôv. sign. I./9, Súpis duší (1813–1814).

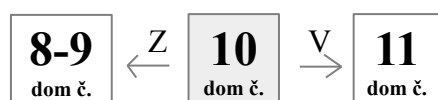
³¹² MNL OL N. 26. RL, Archívum Palatinala, Conscriptio Regnicolaris 1828. Liptoviensis com. Nro. 32, Conscriptio Regnicolaris Privilegiati Oppidi Hibbe Incltyti Comitatus Lyptoviensis (1828). Dostupné z: <<https://www.familysearch.org/search/catalog/231564?availability=Family%20History%20Library>> [cit. 31. 5. 2022].

³¹³ MV SR, ŠA ZA, BY, p. A LM, fond: Mestečko Hybe (1265–1870) (1889), K 56, inv. č. 143, nesign., Daňový výkaz za rok 1849/1850 (1843–1851) (Dikálský Popis, a osobitný Porub Kontribucie Mesta Hibbe na Rok 1849/50.).

t. j. mladšieho syna tesárskeho majstra Jána Jároša „Pelacha“ (1764 – 1835) a Zuzany, rodenej Marušiakovkej (1772 – 1836). Naproti tomu výkaz domov hybskej expozitúry z roku 1850 uvádza Jána Jároša aj v dome číslo 8, aj v dome číslo 9,³¹⁴ rovnako i register daňovníkov z 11. apríla 1853.³¹⁵

V roku 1858 je vlastníctvo dvojdomu označeného číslom 8. 9. s dvorom, záhradou a hospodárskymi budovami na ulici Betlehem na parcele číslo 436 v rámci 5/8 urbárskej usadlosti zapísané na gazdu Jána Jároša (1810 – 1870) a jeho manželku Annu, rodenú Pálkovú (1810 Liptovský Mikuláš – 1870).³¹⁶

3.2.8. Dom číslo popisné 10 (s dvorom, záhradou a humnom)³¹⁷



Na domovom grunte domu označeného v polovici 19. storočia číslom 10 stál v roku 1784 dom daňovníka Michala Lenka (1736 – 1808).³¹⁸ Dom bol situovaný pri hradskej ceste vedľa domu číslo popisné 9 Juraja Šefranku „Šafranku“ (1735 – 1809) z jednej strany a miestom, kde od roku 1795³¹⁹ stál dom pre stoličného chirurga – neskôr označený číslom popisné 11.

Michalov otec Michal Lenko (zrejme 1710 – 1766) sa v rokoch 1764 a 1766 nachádzal v jednom dvore (urbárskej usadlosti) spoločne s Pavlom Hadrďanom „Hostiakom“ [neskôr:] „Krchom“ (1721 – 1794) a Matejom Járošom (možno 1724 – 1806), pričom štvrtá čiastka usadlosti bola Lenkovská tiež.³²⁰

rod. Martina:	Pavol Lenko	a) Mária NN.
(1. manž.)	(? – 1691 a neskôr)	(cca 1644 – 1679)
		[predpokl. matka detí]

³¹⁴ ŠA ZA, BY, fond: Liptovská župa II. (1849–1922), K 1196, inv. č. 2062, Výkaz domov v obvode hybskej expozitúry (Cisluvanja Domou Okolja Hibskjeho.) (1850).

³¹⁵ MV SR, ŠA ZA, BY, p. A LM, fond: Mestečko Hybe (1265–1870) (1889), K 56, inv. č. 144, Súpis daňovníkov a daní. Register (1853) (Lajster Obecný Roku 1853^{ho} dňa 11^a Apríla spuosení w Hýbbjach).

³¹⁶ MV SR, ŠA ZA, BY, p. A LM, fond: Mestečko Hybe (1265–1870) (1889), K 54, inv. č. 141, Pozemková kniha mestečka Hybe (1855 [recte: 1858–1859]), č. 166.

³¹⁷ Tamtiež, č. 164, 165.

³¹⁸ MV SR, ŠA ZA, BY, p. A LM, fond: Mestečko Hybe (1265–1870) (1889), K 10, inv. č. 93, spis. č. 95/IV., Menoslov hybských občanov platiacich vojenskú a domárnu daň (1784).

³¹⁹ MV SR, ŠA ZA, BY, p. A LM, fond: Mestečko Hybe (1265–1870) (1889), K 1, inv. č. 23, Mestský protokol (Protokoll) (1521–1850), č. 371, s. 468.

³²⁰ MV SR, ŠA ZA, BY, p. A LM, fond: Mestečko Hybe (1265–1870) (1889), K 9, inv. č. 92, spis. č. 38/III., Súpis vlastníkov rolí v chotári [mestečka] Hybe (1764). Tamtiež, Od Červeného kúta až hore poza Hôrku hore Peňažným Limitovaní pole a role, nesign. (1766).

1.	2.
Matej (cca 1655 – 1741)	Martin (cca 1674 – 1747)

rod. Martina:
(2. manž.)

Pavol Lenko (? – 1691 a neskôr)	b) Marta NN. (? – 1691 a neskôr)
------------------------------------	-------------------------------------

1.	2.	3.	4.
Juraj (1681 – ?)	Katarína (1683 – ?)	Adam (1689 – ?)	Baltazár (1691 – ?)

Rodina Lenkovcov držala rovnakú urbársku usadlosť najmenej niekoľko desaťročí predtým, najneskôr začiatkom 18. storočia. V urbárskom popise hrádockého panstva z 9. júna 1702 sa vyskytuje Martin Lenko.³²¹ V tomto prípade môže ísť o bližšie neidentifikovaného Martina Lenka (cca 1630 – 1714) alebo o syna³²² Pavla Lenka (? – 1691 a neskôr) Martina Lenka „Hulana“ (cca 1674 – 1747).³²³ Ten sa ako daňovník usadlosti – až na výnimku v roku 1720³²⁴ – preukázateľne vyskytuje v ďalších zachovaných súpisoch z obdobia rokov 1715 – 1746.³²⁵ Po smrti ho nahradil už spomínaný – zrejme syn – Michal (zrejme 1710 – 1766).³²⁶

urb. usadlosť:
(1. manž.)

Martin Lenko „Hulan“ (cca 1674 – 1747)	a) Margaréta Knežníková (cca 1676 – 1733)
---	--

1.	2.	3.
Mária Magdaléna (1702 – 1751)	Michal (1710 – zrejme 1766)	Katarína (1714 – ?)

³²¹ MNL OL, E 156. Magyar Kamara Archívuma, Urbaria et Conscriptioes, Fasc. 119, Nro 25, 1702, s. 2. Dostupné z: <https://archives.hungaricana.hu/en/urbarium/hu_mnl_ol_e156_a_fasc119_no025/> [cit. 31. 5. 2022].

³²² MV SR, ŠA ZA, BY, p. A LM, fond: Mestečko Hybe (1265–1870) (1889), K 1, inv. č. 23, Mestský protokol (Protokoll) (1521–1850), č. 80, s. 32.

³²³ AA, JÁROŠ, Michal: *Genealogické tabuľky hybských rodín od r. 1675*, rkp.

³²⁴ V roku 1720 nie je čiastka urbárskej usadlosti Lenkovcov evidovaná. MNL OL, N. 79. RL, Archivum Regni, Conscriptio Regnicolaris 1720. Nro 17, Conscriptiois Intronotatorum Oppidorum, Pos[se]sionum, Incltyi Co[m]it[at]us Liptoviensis [...], Oppidum Hibe, s. 66–70. Dostupné z: <https://adatbazisokonline.hu/adatbazis/az-1720_-evi-orszagosszeiras> [cit. 31. 5. 2022].

³²⁵ MNL OL, N. 78. RL, Archivum Regni, Conscriptio Regnicolaris 1715. Nro 17, Conscriptiois Intronotatorum Oppidorum, & Possesionum Incltyi Co[m]it[at]us Liptoviensis [...], Oppidum Hibe, s. 76–80. Dostupné z: <https://adatbazisokonline.hu/adatbazis/az-1715_-evi-orszagosszeiras> [cit. 31. 5. 2022]. ŠA ZA, BY, fond: Župa liptovská I. (1391–1849), K 482, inv. č. 493, Portálny súpis z obcí východného okresu Liptovskej župy (1733). Tamtiež, K 483, inv. č. 497, Portálny súpis z obcí východného okresu Liptovskej župy (1746).

³²⁶ MV SR, ŠA ZA, BY, p. A LM, fond: Mestečko Hybe (1265–1870) (1889), K 9, inv. č. 92, spis. č. 38/III., Súpis vlastníkov rolí v chotári [mestečka] Hybe (1764). Tamtiež, Od Červeného kúta až hore poza Hôrku hore Peňažným Limitovaní pole a role, nesign. (1766).

urb. usadlosť:
(2. manž.)

Martin Lenko „Hulan“
(cca 1674 – 1747)

b) Katarína Durišová
(cca 1692 – 1771)
[vdova po Matejovi Hadrďaňovi]

1.

Martin
(1736 – 1806 Podtureň)
[kováč v Hybiach; zamrzol]

urb. usadlosť
1764, 1766:

Michal Lenko
(zrejme 1710 – 1766)

Žofia Gajanová „Hlásna“ /
„Hlasná“
(cca 1713 – 1788)

1.	2.	3.	4.	5.	6.
Ján (1734 – 1736)	Michal (1736 – 1808)	Zuzana (1739 – 1806)	Katarína (1742 – 1782)	Mária (1745 – 1786)	Ján (1747 – 1751)
7.	8.	9.			
Žofia (1750 – 1765)	Anna (1753 – ?)	Samuel (1756 – 1782)			

1784:
(1. manž.)

Michal Lenko
(1736 – 1808)

a) Žofia Vozisová
(1744 – 1788)

1.	2.	3.	4.	5.	6.
Ján (1768 – 1771)	Michal (1770 – 1831)	Ján (1773 – ?)	Žofia (1776 – 1778)	Magdaléna (1778 – 1783)	mŕtvonar. syn (1780)
7.	8.	9.			
mŕtvonar. syn (1781)	mŕtvonar. dieťa (1783)	Katarína (1784 – 1840)			

1784:
(2. manž.)

Michal Lenko
(1736 – 1808)

b) Eva Lubelanová
(1745 Uhorská Ves – 1820)
[vdova po Pavlovi Ivanišovi]

1.

Daniel
(1791 – 1795)

V roku 1795 je v pozemkovej knihe takisto uvedený Michal Lenko,³²⁷ ale tak ako pri

³²⁷ MV SR, ŠA ZA, BY, p. A LM, fond: Mestečko Hybe (1265–1870) (1889), K 52, inv. č. 135, Pozemková kniha mestečka Hybe (Knyha Gruntovná, Mestečka Hýbbe, na základe účinenieho pomieru, na ktorí občania nepristali,

niektorých iných záznamoch, aj tu treba počítať s možnosťou, že zapisovateľ mal na mysli mladšiu generáciu, v tomto prípade jeho syna Michala (1770 – 1831). K 12. decembru 1814 žilo v jeho domácnosti celkom 5 obyvateľov evanjelického vierovyznania.³²⁸ V schéme rodokmeňa je Michalovi (1770 – 1831) priradený syn Daniel (1796 – 1864), ktorý by na základe matkiných údajov uvedených pri krste – priezvisko Lubelanová – mal byť jeho bratom.³²⁹ O priradení k rodičom Michalovi Lenkovi a Eve, rodenej Ivanišovej, rozhodla skutočnosť, že podľa sčítania obyvateľov mal v roku 1828 Michal jedného syna staršieho ako 18 rokov, ktorý s ním žil v spoločnej domácnosti.³³⁰

**syn Michala a Evy
Lubelanovej:**

Michal Lenko
(1770 – 1831)

Eva Ivanišová „Janišová“
[1x:] „Lubelanová“
(cca 1772 nezn. – 1846)

1.

Daniel
(1796 – 1864)
[matka: Lubelanová]

2.

Zuzana
(1799 – 1835)

3.

Ondrej
(1809 – 1809)

4.

Ján
(1815 – 1875)

**st. syn Mich.:
(1. manž.)**

Daniel Lenko
(1796 – 1864)

a) Judita Balážová
(1803 – 1823)

1.

Zuzana
(1823 – 1823)

**ml. syn Mich.:
(2. manž.)**

Daniel Lenko
(1796 – 1864)

b) Zuzana Mlynárová
(1802 – 1881)

1.

Ondrej
(1824 – 1848)

2.

Daniel
(1827 – 1904)

3.

Zuzana
(1831 – 1840)

4.

Michal
(1833 – 1898 a
neskôr)
[pastier oviec]

5.

Ján
(1836 – 1900)

6.

Samuel
(1839 – 1872)

roku 1784^a započatého a 1795 dokončeného spôsobená. [II. sväz.] (1784–1795), s. 1.

³²⁸ CZ ECAV Hybe, Hybe, pôv. sign. I./9, Súpis duší (1813–1814).

³²⁹ AA, JÁROŠ, Michal: *Genealogické tabuľky hybských rodín od r. 1675*, rkp.


³³⁰ MNL OL N. 26. RL, Archívum Palatinala, Conscriptio Regnicolaris 1828. Liptoviensis com. Nro. 32, Conscriptio Regnicolaris Privilegiati Oppidi Hibbe Incltyti Comitatus Lyptoviensis (1828). Dostupné z: <<https://www.familysearch.org/search/catalog/231564?availability=Family%20History%20Library>> [cit. 31. 5. 2022].

V roku 1858 je vlastníctvo domu označeného číslom popisným 10 s dvorom, záhradou a humnom na ulici Betlehem na parcele číslo 435 v 1/2 v rámci 1/4 urbárskej usadlosti zapísané na Daniela Lenka (1796 – 1864) ženatého so Zuzanou, rodenou Mlynárovou (1802 – 1881)³³¹ a v 1/2 v rámci 1/4 urbárskej usadlosti zapísané na Jána Lenka (1815 – 1875) ženatého s Katarínou, rodenou Rajniakovou (1819 – 1876).³³²

ml. syn Mich.:	Ján Lenko (1815 – 1875)	Katarína Rajniaková (1819 – 1876)			
1.	2.	3.	4.	5.	6.
Eva (1842 – 1910)	Zuzana (1844 – 1856)	Ján (1847 – 1848)	Daniel (1850 – 1902)	Katarína (1854 – 1855)	Mária (1854 – 1856)
7.					
Ján (1857 – 1920)					

Obaja bratia – synovia Michala Lenka (1770 – 1831) – sú ako daňovníci uvedení spoločne už v daňovom výkaze za rok 1849 – 1850,³³³ ako aj vo výkaze domov hybskej expozitúry z roku 1850.³³⁴ Ich mená obsahuje i register daňovníkov z 11. apríla 1853.³³⁵

3.2.9. Dom číslo popisné 11 (s dvorom, záhradou a humnom a sypárňou)³³⁶



Na domovom grunte domu označenom v polovici 19. storočia číslom 11 za pôsobenia richtára Jána Zudlu (1736 – 1801) – v roku 1794 – započala výstavba mestského domu určeného pre stoličného chirurga, ktorým bol v Hybiach v tom čase lekár Ján Stentze „Stenzl“³³⁷ (1744 nezn.

³³¹ MV SR, ŠA ZA, BY, p. A LM, fond: Mestečko Hybe (1265–1870) (1889), K 54, inv. č. 141, Pozemková kniha mestečka Hybe (1855 [recte: 1858–1859]), č. 164.

³³² Tamtiež, č. 165.

³³³ MV SR, ŠA ZA, BY, p. A LM, fond: Mestečko Hybe (1265–1870) (1889), K 56, inv. č. 143, nesign., Daňový výkaz za rok 1849/1850 (1843–1851) (Dikálský Popis, a osobitný Porub Kontribucie Mesta Hibbe na Rok 1849/50.).

³³⁴ ŠA ZA, BY, fond: Liptovská župa II. (1849–1922), K 1196, inv. č. 2062, Výkaz domov v obvode hybskej expozitúry (Cislunanja Domou Okolja Híbskjeho.) (1850).

³³⁵ MV SR, ŠA ZA, BY, p. A LM, fond: Mestečko Hybe (1265–1870) (1889), K 56, inv. č. 144, Súpis daňovníkov a daní. Register (1853) (Lajster Obecný Roku 1853^{ho} dňa 11^o Apríla spuosení w Hýbbjach).

³³⁶ Tamtiež, č. 163.

³³⁷ „1794. [...] *Domus Communis Oppidana pro habitatione Chirurgi Co[m]it[is] h[ic] et nunc D. Joannis Stentze aedificari coepta; hoc anno erogati f 64 d 40 5/12.*“ MV SR, ŠA ZA, BY, p. A LM, fond: Mestečko Hybe (1265–

– 1807) (Stencze; Sztence; Sztencze; Stenze; Stenczl; Stentzl; Stentze).³³⁸ Dom bol situovaný pri hradskej ceste vedľa domu číslo popisné 10 Michala Lenka (1736 – 1808) a jeho syna Michala (1770 – 1831) z jednej strany a panským hostincom s číslom popisným 12 zo strany druhej.

Ako uvádza dobový pamätný zápis v mestskej knihe, stavba domu pre stoličného chirurga pokračovala v roku 1795 a bola aj ukončená.³³⁹ Zaujímavé je, že pozemková kniha, ktorá sa hlási svojimi zápsmi k rovnakému roku, tento dom ešte nepozná. Najbližšou stavbou na východ od domu daňovníka Michala Lenka mal byť v roku 1795 „Educillum D[omi]nale“ – panský hostinec.³⁴⁰ Zároveň treba podotknúť, že posledné výdavky na dom mali Hybe ešte v roku 1796.³⁴¹ V priebehu troch rokov mestečko na stavbu mestského domu postupne vynaložilo viac ako 137 zlatých – v roku 1794 celkom 64 zlatých 40 5/12 denárov³⁴², v roku 1795 ešte 76 zlatých a 40 denárov a úplne na záver v roku 1796 už len 2 zlaté a 54 7/12 denárov.³⁴³

Obyvateľ novostavby – stoličný chirurg Ján Stentze „Stenzl“ (1744 nezn. – 1807) – žil niekoľko rokov v nemanželskom zväzku s mlynárskou dcérou Zuzanou Šefrankovou [„Šafrankovou“] (1770 – 1833), ktorá krstila svoje prvé nemanželské dieťa – Jána – bez uvedenia otca už 1. januára 1794.³⁴⁴

1795:

Ján Stentze „Stenzl“
(cca 1744 nezn. – 1807)
[r. kat.; stoličný chirurg; sobáš. v r. 1807]

Zuzana Šefranková
[„Šafranková“]
(1770 – 1833)
[ev.; dc. Juraja a Žofie, r. Žiaranovej
[„Haluškovej“]; jej 1. dieťa Ján
krst. 1. 1. 1794, nezn. otca]

1.	2.	3.	4.	5.	6.
Zuzana (1796 – 1796) [ev.]	Zuzana (1797 – ?) [ev.]	Jozef (1799 – 1805 a skôr) [r. kat.]	Klára (1801 – 1801) [r. kat.]	Anna (1802 – 1807) [r. kat.]	Jozef (1805 – 1818) [r. kat.]

1870) (1889), K 1, inv. č. 23, Mestský protokol (Protokoll) (1521–1850), s. 468.

³³⁸ AA, JÁROŠ, Michal: *Genealogické tabuľky hybských rodín od r. 1675*, rkp.

³³⁹ „1795. [...] *Praeattacta Domus pro Chirurgo continuata et terminatae in cujus erectionem f 76 d 40. erogati.*“ MV SR, ŠA ZA, BY, p. A LM, fond: Mestečko Hybe (1265–1870) (1889), K 1, inv. č. 23, Mestský protokol (Protokoll) (1521–1850), s. 468.

³⁴⁰ MV SR, ŠA ZA, BY, p. A LM, fond: Mestečko Hybe (1265–1870) (1889), K 52, inv. č. 135, Pozemková kniha mestečka Hybe (Knyha Gruntovná, Mestečka Hýbbe, na základe učineného pomieru, na ktorí občania nepristali, roku 1784^a započatého a 1795 dokončeného spôsobená. [II. sväz.]) (1784–1795), s. 1.

³⁴¹ „1796. [...] *Pro curandis curatis, Communis Domus pro Chirurgo erectae, hoc anno expositi sunt f 2 d 54 7/12.*“ MV SR, ŠA ZA, BY, p. A LM, fond: Mestečko Hybe (1265–1870) (1889), K 1, inv. č. 23, Mestský protokol (Protokoll) (1521–1850), s. 468.

³⁴² Zlatý mal hodnotu 100–120 denárov, ktoré v tomto období reálne už neslúžili ako existujúce platidlo, ale len ako menová jednotka na prepočet.

³⁴³ MV SR, ŠA ZA, BY, p. A LM, fond: Mestečko Hybe (1265–1870) (1889), K 1, inv. č. 23, Mestský protokol (Protokoll) (1521–1850), s. 468.

³⁴⁴ AA, JÁROŠ, Michal: *Genealogické tabuľky hybských rodín od r. 1675*, rkp.

7.

Ferdinand
(1807 – 1819 a
neskôr)
[r. kat.; pohrobok]

Za zaujímavosť možno označiť fakt, že lekár Ján Stentze „Stenzl“ sa so Zuzanou Šefrankovou [„Šafrankovou“] oženil až po narodení šiestich detí 6. apríla 1807 a pochovaný bol už desať dní na to – 16. apríla 1807.³⁴⁵

Dom zostával vo vlastníctve mestečka do roku 1820, kedy sa ho pre nadbytočnosť rozhodli uviesť do verejnej dražby. Najvyššiu ponuku – 505 rýnskych zlatých – podal vtedajší richtár mestečka Hybe Daniel Pallay (1783 – 1834), ktorý nehnuteľnosť nakoniec aj zakúpil:

„My Njzepodepsany Rychtar a Magistrat y Recžnjcy Privilegiatneho Mestecžka Hybbe Prjtomnjm Pjsmem na Wedomi dawame wssem[,] kterym Wedeti Prjnaležj, že Roku a dne znjž Napsaneho nass Mesky Dom pry Hostincy gsucy, w kterem Nekdy Pan Felcer Stolicžny bywal, gakožto Nepotrebnny na slobodny odpredag skrze Licitatiu Publicžnu sme Wjložili, a Nagwicz slibugjcyemu odewzdati vminili. Ponewadž tedy mezj ginjmy Collicitansi aneb Competitormy, wčilegssy Pan Rjchtar Daniel Pallay Neywjce slibowal, a skuteczne ten Dom w Rjmskych zlatych Pet sto y Pgatych, id est in Rfh. 505 Wjlicitowal, Proto Gakožto Negwjc slibugjcyemu oznamenj Dom, s Dworom Celym a zahradu k nemu Prjsluchagjcu se gemu odewzdal, a Wečyte odpredal, aby takowym Podle Wule swe Wladnul, a geg bez Wsseckeg Contradictie Vžiwal, y bezpečne kedykolwek se gemu libiti bude, do Neho Wstupiti mohel. A ponewadž Oznamenu Sum[m]ju skuteczne in Valuta zložil, tedy Mestecžko do tohoto Domu ku odebranj žadneho Wjceg Prawa Mjti Nebude. Pro lepssy ale Potwrzenj kupy tegto, tez y Aldomass № 15. holby Palenky pre Magistrat a Obecnjch Lydi se Predložil a Xr 20. Aby tedy odkupenj Domu tohoto tym stalegssy bylo, Preto gemu tento Wečity Zapisz wjdawame, do Protocolla Meskeho zapjsati dowolugeme, y Podpjsem Gmen Nassjch s Prjloženym Pedczeti Meskeg Potwrzugeme, a Wečite Cedugeme. Signat[ur] in Oppido Hybbe die 18^a Octobris 1820.“³⁴⁶

1820:
(1. manž.)

Daniel Pallay
(1783 – 1834)
[r. kat.; syn Jána Pallaya [„Kramčička“]
a Kataríny, r. Floriancovej]

a) Anna Halušková
(cca 1791 nezn. – 1832)
[r. kat.; možno nar. v r. 1787 v Kráľovej
Lehote]

³⁴⁵ Matričný záznam z r. k. matriky pochovaných znie: „D[omi]nus Joannes Stentzl [pôv. Stentze!] Co[m]it[at]us Lypto Chyrurgus Iuramentis Omnibus praevisus“. AA, JÁROŠ, Michal: *Genealogické tabuľky hybských rodín od r. 1675*, rkp.

³⁴⁶ MV SR, ŠA ZA, BY, p. A LM, fond: Mestečko Hybe (1265–1870) (1889), K 1, inv. č. 23, Mestský protokol (Protokoll) (1521–1850), č. 405, s. 334–335.

1.	2.	3.	4.	5.	6.
Ján (1805 – 1807)	Anna (1808 – 1811)	Anna (1811 – 1829)	Mária (1814 – 1818)	Daniel (1816 – 1818)	Daniel (1820 – 1900)
7.	8.	9.			
Anton Paduán (1822 – 1840 a neskôr)	Mária (1824 – 1831)	Ján Imrich (1826 – 1901) [stolár]			

**1820:
(2. manž.)**

Daniel Pallay
(1783 – 1834)
[r. kat.; syn Jána Pallaya [„Kramčika“]
a Kataríny, r. Floriancovej]

b) Mária Kozáková „Kozová“
(1811 – 1885)
[ev.]

1.	2.
Mária (1833 – 1892 a neskôr) [r. kat.; ev. sobáš]	Matej Ondrej (1835 – 1912 Čierny Váh) [r. kat.; pohrobok; obuvník; železn. strážnik]

V krátkom čase po uskutočnení kúpy postavil Daniel Pallay na voľnom priestranstve medzi domom a hostincom – od hradskej cesty upozadenú smerom k Hybici – murovanú podpivničenú sypáreň s vchodom obráteným do cesty. Sypáreň na jednom zo stropných trámov dodnes nesie vyryté či skôr vysekané vročenie: „AN[N]O DOMINI·1822“.³⁴⁷ Druhou možnosťou je, že sypáreň patrila pôvodne k panskému hostincu alebo ju postavilo mestečko a záznam o predaji Palallayovcom sa v tom prípade zrejme nezachoval.

Daniel Pallay zomrel v roku 1834 bez zanechania testamentu, čo spôsobilo rodinné rozbroje pri ďalšom užívaní majetku, ktorý po sebe zanechal. V decembri roku 1840 nezhody medzi dedičmi vrcholili a po tri dni sa opakujúcich obhliadkach a hľadaníach riešení bol vydaný dielny list, ktorý mal slúžiť na usporiadanie pomerov v rodine:

„Popis Magetnostj po w Krystu Pánu zesnulem Danieli Pallay pozustaleg a podelený mezz Successormi Jého a syce: Manželky druheg Marii rozeneg Kozák, a Djtek, Danielé, Antala, Jána a Mattege Sýnuw, Marii Dcery.

Pag[ina] I^{ma}

N[ume]ro I^{mo} Nachazegj se Budjnkj takto:

³⁴⁷ Rodina Marušiaková, Hybe, Trám v sypárni (1822).

Dum rozdelený na dve strany, kdež w predneg ge gedna wetssga Izba a druha na boku menssga, w zadneg pak strane gedna toliko Izba, a mjsto bočneg Komora, Kuchine ge tak sporadana, že gako k gedneg částce[,] tak i k druheg Domu osobjtne chizka se nalezagj; Siparen Murana i Z piwnicou, pritom pripogenj tež Murani Sklgepok, ktery ale swau reparacii potrebuge, Dwur pak[,] ktery try Masstale w sobe obsahuge, na Zahradke, ge pristawenj, Owčiček y z rezagnu; Humno wisse Mestečka w Susedstwe P. Rehtora R[jmsko-] Cath[olickeho] a Dubaren w Čerwenom Kute, wssecke této stawj w dobrem poradku se nalezagj. – [...]

Pag[ina] 3^{ia}

Roku 1840 pod dnem 17. a 18. Xbrem wiš popsana Magetnost, w Prjtomnosti nižeg Coramizowanjch Pánu na Trý Častky rowne se podelila, a syce delilo se Matké z Antalem[,] Mattegem a Dceru Marii na dve částky[,] čo vspolku odebrali; Danielowy pak na Tretu z Jánem, gakož podelenj tože nasledowné znge:

*N[ume]ro 1^{mo} Matké z Antalem[,] Mattegem a Dcerau Marii z tegže Magetnostj na dvě Častkj
powažugjc wecý nasledugjce se dostali: sub.*

A., Z Budýnkou. sub.

a., Izba predna z Izbičkou b., Masstal w Prostredku na dvě strany a zadna na gednau, z Rezagne polowic, Chlewjkj od Lenkou a w Zahrade. [...]

Pag[ina] 4^{ia}

*N[ume]ro 2^{do} Danielowý z Jánem na Tretu Častku z tegže Magetnosti dostalj se wecy nasledugjce a
sice sub*

A., Z Budinkou. sub.

a, Izba zadná, b, Masstal prednga i z Owčincem, z Rezagne polowic, a Chlewikj pri Masstali [...]

Ktere pak w společnostj ostawagj wecy. gsau nasledugjce sub.

a., Komora b., Syparen a Sklepok [...]

Když tedy, Successorowe, po w Krystau Pánu Zesnulem Daniele Pallaý w Lasce mezj sebau nažjwat nechtelj, a toliko geden druhému pru zlému a k roztržitosti zawdawali; aby napozatjm príležitost k takowjm neswarem se nezawdawala, w Prjtomnostj nižeg podotknutjch Magistratualskjch Osob pod d[nem] 17. a 18. Xbrem Roku 1840. na žadost takowjch, podeleny se

stalo; na čež když wec tau tuzegj Sl[owutnj] Magistrat do powahi wzjti račil, uzawrel to: že ponewadž Magetnost ta celkom toliko nadobudnuta gest, a Manželka druha Z dwuma gesste nedospeljmi Djtka[m] bez /:Testamentu:/ Kssaftu zustala, aby i Dgel rowno gako Djtkej prwšeho Manželstwj brali, gakož z Pagny 3^{le} a 4^{le} wirozumet se dawa. – Degž tedy Bůh[,] aby tjto napozatjtm Successorowe w Lasce a Swornosti wespolek nažjwali, a swé[,] co se kteremu dostalo[,] nemrhali, než radegj chránili a Hospodarstwo napomahalj, Pro wetssj Djelu tochtostalost a bezpečnost, Pjsmo toto w dwuch Exemplarjch se wjdawa a Jmena, ruku vlastnj gak z gedne[,] tak z druhe stranj se podpisugj. Psáno w Hybboch d[ne] 21. X[bris] 1840.

Mariga Pallag rozena kozak

Matka W[lastnj] r[uku]

Daniel Pallay Sin W[lastnj] r[uku]

Antoni Pallay Sin. w[lastnj] r[uku] ³⁴⁸

V daňovom výkaze za rok 1849 – 1850³⁴⁹ i vo výkaze domov z hybskej expozitúry z roku 1850³⁵⁰ je pri čísle domu 11 uvedené meno najstaršieho žijúceho Danielovho syna – Daniela Pallaya (1820 – 1900). Ako daňovník je vedený ešte v popise škôd, ktoré spôsobilo 12. augusta 1855 krupobitie,³⁵¹ neskôr figuruje už ako spolumajiteľ domu označeného číslom popisným 7/b.³⁵²

syn Daniela:

Daniel Pallay
(1820 – 1900)
[r. kat.]

Mária Stanová „Kapicová“
(1816 – 1874)
[ev.]

1.	2.	3.	4.	5.
Daniel (1840 – 1901) [r. kat.]	Ján (1842 – 1907) [r. kat.]	Anna (1845 – 1914) [r. kat.]	Peter (1848 – 1888 a neskôr) [r. kat.]	Ondrej (1850 – 1850) [r. kat.]

³⁴⁸ MV SR, ŠA ZA, BY, p. A LM, fond: Mestečko Hybe (1265–1870) (1889), K 16, inv. č. 99, spis. č. 491/X.; Rozdelenie dedičstva po Danielovi Pallay (1840–1841).

³⁴⁹ MV SR, ŠA ZA, BY, p. A LM, fond: Mestečko Hybe (1265–1870) (1889), K 56, inv. č. 143, nesign., Daňový výkaz za rok 1849/1850 (1843–1851) (Dikálský Popis, a osobitný Porub Kontribucie Mesta Hibbe na Rok 1849/50.).

³⁵⁰ ŠA ZA, BY, fond: Liptovská župa II. (1849–1922), K 1196, inv. č. 2062, Výkaz domov v obvode hybskej expozitúry (Čislunja Domou Okolja Hibskjeho.) (1850).

³⁵¹ MV SR, ŠA ZA, BY, p. A LM, fond: Mestečko Hybe (1265–1870) (1889), K 56, inv. č. 145, Vyúčtovanie daňových poplatkov za obdobie 1854/1855 [Výkaz komisne priznaných škôd spôsobených krupobitím 12. augusta 1855 poplatníkom v daňovej obci Hybe a z tohto dôvodu 16.–17. augusta 1855 prijatá daňová úľava pre správny rok 1854/5. II.] (Ausweis über den am 12-ten August 1855 in der Steuergemeinde Geib durch Hagelwetter den Kontribuenten zugefügten am 16–17-ten August 1855. kommissionell erhobenen Schaden, dann über den hierwegen genehmigten Steuernachlaß für das Verwaltungsjahr 1854/5. Fasciculus 2^{dis}.) (1855), č. 194.

³⁵² Pozri kaptiolu venovanú domu č. 7/a a 7/b.

syn Daniela:

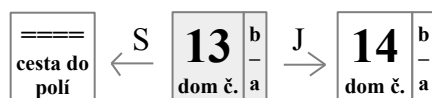
Ján Imrich Pallay
(1826 – 1901)
[r. kat.; stolár]

Terézia Jančová
(1833 Ružomberok – 1900)
[r. kat.; dc. Jozefa a Anny, r. Flochovej]

1.	2.	3.	4.	5.	6.
Anna Terézia (1852 – 1877 a neskôr)	Mária Terézia (1855 – 1860)	Teofília či Bohumila (1857 – 1879 a neskôr)	Terézia (1859 – ?)	Mária (1861 – 1884 a neskôr)	Cyrila Metodia (1863 – 1891 a neskôr)
7.	8.	9.	10.	11	12
Zuzana (1865 – 1941 Levoča)	Rozália (1866 – 1868)	Hermína (1868 – 1873)	Rozália (1869 – 1870)	Rozália Amália (1871 – 1871)	Juliána (1873 – 1961)

Vlastníkom malého domu označeného číslom popisným 11 s dvorom, záhradou a humnom a sypárňou na ulici Betlehem na parcele číslo 434 a samostatných 2/8 urbárskej usadlosti bez domu je v roku 1858 podľa pozemkovej knihy už Danielov (1820 – 1900) starší brat – stolár Ján Pallay (1826 – 1901), ženatý s Teréziou, rodenou Jančovou (1833 Ružomberok – 1900).³⁵³ Spoločne s Danielom ho eviduje už obecný register daňovníkov z 11. apríla 1853.³⁵⁴

3.2.10. Dom číslo popisné 13/a (s dvorom)³⁵⁵ a 13/b (s dvorom)³⁵⁶



Na domovom grunte domov označených v polovici 19. storočia číslom 13/a a 13/b je možné potvrdiť existenciu domu s istotou až v roku 1830. Jeho majiteľom – a možno predpokladať, že aj staviteľom – bol Ján Šefranka [„Šafranka“] (1774 – 1834),³⁵⁷ mlynár domáceho mlyna v intraviláne mestečka Hybe³⁵⁸ (č. 210). Dom stál na pozemkoch patriacich evanjelickej cirkvi³⁵⁹ na križovatke

³⁵³ MV SR, ŠA ZA, BY, p. A LM, fond: Mestečko Hybe (1265–1870) (1889), K 54, inv. č. 141, Pozemková kniha mestečka Hybe (1855 [recte: 1858–1859]), č. 163.

³⁵⁴ MV SR, ŠA ZA, BY, p. A LM, fond: Mestečko Hybe (1265–1870) (1889), K 56, inv. č. 144, Súpis daňovníkov a daní. Register (1853) (Lajster Obecný Roku 1853^{hd} dňa 11^o Apríla spuosení w Hýbbjach).

³⁵⁵ MV SR, ŠA ZA, BY, p. A LM, fond: Mestečko Hybe (1265–1870) (1889), K 54, inv. č. 141, Pozemková kniha mestečka Hybe (1855 [recte: 1858–1859]), č. 153.

³⁵⁶ Tamtiež, č. 154.

³⁵⁷ MV SR, ŠA ZA, BY, p. A LM, fond: Mestečko Hybe (1265–1870) (1889), K 1, inv. č. 23, Mestský protokol (Protokoll) (1521–1850), č. 497, s. 403–405.

³⁵⁸ AA, JÁROŠ, Michal: *Genealogické tabuľky hybských rodín od r. 1675*, rkp.

³⁵⁹ MV SR, ŠA ZA, BY, p. A LM, fond: Mestečko Hybe (1265–1870) (1889), K 54, inv. č. 141, Pozemková kniha mestečka Hybe (1855 [recte: 1858–1859]), č. 153, 154.

dvoch ciest – hradskej cesty a cesty vedúcej z mestečka do polí.³⁶⁰

1830:	Ján Šefranka [„Šafranka“] (1774 – 1834) [syn Juraja a Žofie, r. Žiaranovej [Haluškovej] z č. 9; mlynár v mestečku]	Zuzana Marušiaková „Dorčiaková“ (1782 – 1846)			
1.	2.	3.	4.	5.	6.
Ján (1801 – 1872) Vavrišovo) [roľník]	Žofia (1804 – 1871) Vavrišovo) [mlynárka vo Vavrišove]	Zuzana (1807 – 1808)	Zuzana (1809 – 1813)	Ondrej (1811 – 1877) [mlynár a kolár v mestečku]	Anna (1814 – 1847)
7.	8.	9.	10.		
Katarína (1817 – 1855) Vavrišovo)	Daniel (1819 – ?)	Zuzana (1822 – 1863 a neskôr)	Baltazár (1826 – 1830)		

Rok výstavby domu možno predbežne včleniť do rozmedzia rokov 1828 – 1830, aj keď je tu možnosť, že dom bol postavený skôr. Podľa súpisu obyvateľov je v roku 1828 Ján Šefranka [„Šafranka“] uvedený ako daňovník mlyna. Práve preto do úvahy prichádza možnosť, že ako nehnuteľnosť, ktorú práve neobýval – aj keď už existovala – sa z nejakého dôvodu nemusela stať súčasťou sčítania. Okrem toho sa podľa rovnakého súpisu na pozemkoch cirkvi v tom čase nachádzali postavené domy štyroch daňovníkov,³⁶¹ pričom ako majiteľ domu neskôr označeného číslom 13 by do úvahy pripadal len stolár Ján Surovček (cca 1777 nezn. – 1833). Ten však zomiera až v decembri roku 1833,³⁶² teda v čase – ako dokazuje zmienka v mestskej knihe – keď už má byť spomínaný dom preukázateľne vo vlastníctve Jána Šefranku [„Šafranku“].³⁶³ Z toho možno usudzovať, že Šefranka [„Šafranka“] je – ak by aj nie staviteľom – zrejme prvým obyvateľom domu postavenom na tomto mieste.

syn v 13/a: (1. manž.)	Ondrej Šefranka (1811 – 1877) [mlynár a kolár v mestečku]	a) Katarína Kúdolová (1814 – 1843)
-----------------------------------	---	---------------------------------------

³⁶⁰ ŠA ZA, BY, fond: Krajský súd v Ružomberku (1876–1949), inv. č. 1584, Hybe. Polohová mapa chotára podľa starého stavu – 31 listov. Ľudovít Lange, 1867; M 1” = 40°; rkp. kolor., 65 x 56 cm.

³⁶¹ Ján Surovček, Michal Pavella, Juraj Pavella, Samuel Klein. MNL OL N. 26. RL, Archívum Palatinale, Conscriptio Regnicolaris 1828. Liptoviensis com. Nro. 32, Conscriptio Regnicolaris Privilegiati Oppidi Hibbe Incltyti Comitatus Lypptoviensis (1828). Dostupné z: <<https://www.familysearch.org/search/catalog/231564?availability=Family%20History%20Library>> [cit. 31. 5. 2022].

³⁶² AA, JÁROŠ, Michal: *Genealogické tabuľky hybských rodín od r. 1675*, rkp.

³⁶³ MV SR, ŠA ZA, BY, p. A LM, fond: Mestečko Hybe (1265–1870) (1889), K 1, inv. č. 23, Mestský protokol (Protokoll) (1521–1850), č. 497, s. 403–405.

1. Zuzana (1835 – 1839)	2. Katarína (1838 – 1839)	3. Ondrej (1840 – 1879 Budapešť) [drevorubač]
syn v 13/a: (2. manž.)	Ondrej Šefranka (1811 – 1877) [mlynár a kolár v mestečku]	b) Eva Marušiaková (1820 – 1889)

1. Ján (1845 – 1846)	2. Zuzana (1847 – ?)	3. Daniel (1850 – 1922)	4. Ján (1854 – ?)	5. Katarína (1857 – 1883 a neskôr)	6. Anna (1860 – ?) [pri nar. uved. mlyn Markušovo]
----------------------------	----------------------------	-------------------------------	-------------------------	---	--

O dvoch domoch možno s istotou hovoriť až v neskoršom období. V daňovom výkaze za rok 1849 – 1850 sú ako daňovníci uvedení Jánovi synovia Ondrej (1811 – 1877) a Ján (1801 – 1872 Vavrišovo), pri ktorom nie je uvedený žiadny dom.³⁶⁴ Výkaz domov hybskej expozitúry z roku 1850 uvádza len Ondreja.³⁶⁵

syn v 13/b:	Ján Šefranka (1801 – 1872 Vavrišovo)	Zuzana Pastuchová „Beňová“ „Brtáňová“ (1804 – 1847) [dc. Jána Beňa „Pastuchu“ [„Matejbusa“] a Zuzany, r. Járošovej]
--------------------	---	---

0. Ján (1825 – 1847) [nar. ako nemanž., otec prizn. pri †]	1. Mária (1828 – ?)	2. Samuel (1832 – 1833)	3. Zuzana (1834 – 1873)	4. Katarína (1837 – ?)	5. Žofia (1843 – 1847)
--	---------------------------	-------------------------------	-------------------------------	------------------------------	------------------------------

V obecnom registri daňovníkov z 11. apríla 1853,³⁶⁶ ako aj pri popise škôd, ktoré 12. augusta 1855 spôsobil v mestečku krupobitie, sa pri rovnakom čísle domu uvádza opäť meno Ondreja,³⁶⁷

³⁶⁴ MV SR, ŠA ZA, BY, p. A LM, fond: Mestečko Hybe (1265–1870) (1889), K 56, inv. č. 143, nesign., Daňový výkaz za rok 1849/1850 (1843–1851) (Dikálský Popis, a osobitný Porub Kontribucie Mesta Hibbe na Rok 1849/50.).

³⁶⁵ ŠA ZA, BY, fond: Liptovská župa II. (1849–1922), K 1196, inv. č. 2062, Výkaz domov v obvode hybskej expozitúry (Cislujanja Domou Okolja Hibskjeho.) (1850).

³⁶⁶ MV SR, ŠA ZA, BY, p. A LM, fond: Mestečko Hybe (1265–1870) (1889), K 56, inv. č. 144, Súpis daňovníkov a daní. Register (1853) (Lajster Obecný Roku 1853^{ho} dňa 11^a Apríla spuosení w Hýbbjach).

³⁶⁷ MV SR, ŠA ZA, BY, p. A LM, fond: Mestečko Hybe (1265–1870) (1889), K 56, inv. č. 145, Vyúčtovanie daňových poplatkov za obdobie 1854/1855 [Výkaz komisne priznaných škôd spôsobených krupobitím 12. augusta 1855 poplatníkom v daňovej obci Hybe a z tohto dôvodu 16.–17. augusta 1855 prijatá daňová úľava pre správny rok 1854/5. II.] (Ausweis über den am 12-ten August 1855 in der Steuergemeinde Geib durch Hagelwetter den

ale už aj jeho švagra Jána Koreňa z Vavrišova (1805 Vavrišovo – 1872 Vavrišovo).³⁶⁸

zat' v 13/b:

Ján Koreň
(1805 Vavrišovo – 1872
Vavrišovo)
[syn Juraja a Anny, r. Plchovej;
mlynár vo Vavrišove]

Žofia Šefranková
(1804 – 1871 Vavrišovo)
[mlynárka vo Vavrišove]

1.	2.	3.	4.	5.	6.
Ján (1827 Vavriš. – 1871 a neskôr) [mlynár; mlyn v Jamníku; hybský mlyn Markušovo]	Ondrej (1829 Vavriš. – 1830 Vavriš.)	Daniel (1832 Vavriš. – 1862 Vavriš.) [vojak a mlynár]	Jozef (1834 Vavriš. – ?)	Ondrej (1837 Vavriš. – 1893 a neskôr)	Baltazár (1839 Vavriš. – 1839 Vavriš.)
7.	8.	9.	10.		
Samuel (1840 Vavriš. – 1882) [mlynár; hybský mlyn Markušovo]	Eva (1842 Vavriš. – 1867 a neskôr)	Zuzana (1845 Vavriš. – 1845 Vavriš.)	Peter (1848 Vavriš. – ?)		

V roku 1858 je vlastníctvo malého domu označeného číslom popisným 13/a so spoločným dvorom na ulici Betlehem na prenajatej parcele číslo 404 vo vlastníctve evanjelickej cirkvi bez náväznosti na urbársku usadlosť zapísané na roľníka [súčasne mlynárskeho a kolárskeho majstra] Ondreja Šefranku (1811 – 1877), ženatého s Evou, rodenou Marušiakovou (1820 – 1889).³⁶⁹

Zároveň je vlastníctvo malého domu označeného číslom popisným 13/b so spoločným dvorom na ulici Betlehem na prenajatej parcele číslo 405 vo vlastníctve evanjelickej cirkvi bez náväznosti na urbársku usadlosť zapísané na roľníka Jána Šefranku (1801 – 1872 Vavrišovo), vdovca [po Zuzane Pastuchovej „Beňovej“ „Brtáňovej“ (1804 – 1847)], ku ktorému sú pod číslom 2 dodatočne dopísaní [švagor] Ján Koreň (1805 Vavrišovo – 1872 Vavrišovo) – roľník [a mlynár] vo Vavrišove – a jeho manželka Žofia, rodená Šefranková (1804 – 1871 Vavrišovo).³⁷⁰

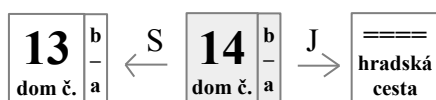
Kontribuenten zugefügten am 16–17-ten August 1855. komissionell erhobenen Schaden, dann über den hierwegen genehmigten Steuernachlaß für das Verwaltungsjahr 1854/5. Fasciculus 2^{mus}. (1855), č. 249.

³⁶⁸ MV SR, ŠA ZA, BY, p. A LM, fond: Mestečko Hybe (1265–1870) (1889), K 53, inv. č. 138, Pozemková kniha 1854/1855 Hybe. Evidencia pozemkných vlastníkov a parcel pozemkovej knihy mestečka Hybe. [recte: Výkaz komisne priznaných škôd spôsobených krupobitím 12. augusta 1855 poplatníkom v daňovej obci Hybe a z tohto dôvodu 16.–17. augusta 1855 prijatá daňová úľava pre správny rok 1854/5. I.] (Ausweis über den am 12-ten August 1855 in der Steuergemeinde Geib durch Hagelwetter den Kontribuenten zugefügten am 16–17-ten August 1855. komissionell erhobenen Schaden, dann über den hierwegen genehmigten Steuernachlaß für das Verwaltungsjahr 1854/5. Fasciculus 1^{mus}.) (1855), č. 120.

³⁶⁹ MV SR, ŠA ZA, BY, p. A LM, fond: Mestečko Hybe (1265–1870) (1889), K 54, inv. č. 141, Pozemková kniha mestečka Hybe (1855 [recte: 1858–1859]), č. 153.

³⁷⁰ Tamtiež, č. 154.

3.2.11. Dom číslo popisné 14/a (s dvorom)³⁷¹ a 14/b (s dvorom)³⁷²



Pri hľadaní zmienky o domovom grunte domov označených v polovici 19. storočia číslom 14/a a 14/b je potrebné upriamiť pozornosť na zápis v mestskej knihe Hýb z roku 1830. Zmienka sa týka pozemku evanjelickej cirkvi ležiacom pri hradskej ceste „prsto fary evanjelickej, a podľa nynejšieho Jana Šefranky³⁷³ domu“, ktorý kedysi využívali evanjelickí farári miesto tzv. kapustných záhrad. Malý úžitok spôsobený nevýhodnou polohou v blízkosti stavieb bol spojený s krádežami, náklady cirkvi a mestečka na náhrady boli vyššie než dosiahnuté výnosy a „pri hradskej ceste, keď se škoda stala, častokrát pohoršení povstalo“. To všetko bolo dostatočným dôvodom k tomu, aby cirkev pristúpila na výmenu s Danielom Zudlom (1782 – 1836), ktorý dal za záhradu pri hradskej ceste cirkvi do užívania svoje dve hrady „kapustnice“. Keďže hrady boli zviazané s urbárskou usadlosťou – t. j. patrili k „Zudlovskému úžitku“ – v prípade, že by potomkovia boli nútení urbársku usadlosť odpredať, prešli by do užívania nového majiteľa spolu s usadlosťou. Cirkev by tak o hrady prišla. Ak by k tomu v budúcnosti došlo, mestečko malo potom slobodne disponovať slobodnou dedičnou Zudlovskou kopanicou v severnej časti chotára na Kráľovej vo Vyšných honoch (po koniec katolíckej farskej role). Tú by následne mohlo dať do užívania evanjelickému farárovi ako náhradu. Zmluva počítala s tým, že pozemok bude využitý k zástavbe, za ktorú – okrem daňových povinností, aké mali ostatní spolumešťania – mal každoročne platiť do pokladnice evanjelickej cirkvi 4 rýnske. Zmluvu svojimi podpismi okrem richtára Daniela Jamnického (1783 – 1842), členov magistrátu a notára Mateja Kmotríka „Chrobáka“ (1785 – 1844) 22. februára 1830 svojimi podpismi potvrdili Daniel Zudla, čestný prisediaci súdnej tabule Liptovskej stolice v pozícii cirkevného dozorca (inšpektora) evanjelickej cirkevnej obce hybskej – Pavol Okoličáni (? – ?) a hybský evanjelický „Slova Božího“ kazateľ Ján Juraj Kraus (1800 Liptovský Mikuláš – 1888).³⁷⁴

„Tak tedy tomuže Instugjcyemu Panu Danieli Zudla, erga takoweho Cambium tech dwuch Geho Zudlouskjch Zahrad Kapusznjc, ktore Mjsto teg Zahrady, wždy a Po wsse časy zastawat magj[.] Gemu y Successorom Geho se tež tato k Cyrkwy Evangelickej Prinaležegjca hore podotknuta Zahrada w cele do Vžitku odewzdawa, aby on takowu podle sweg Wùle, k Budinkom a ginjm Potrebam obratiti mohl, se Priwoluge: Pro ktore wecy stalost a bezpečnost, nato se Gemu w

³⁷¹ Tamtiež, č. 149.

³⁷² Tamtiež, č. 150.

³⁷³ Ján Šefranka [„Šafranka“] (1774 – 1834) v dome neskôr známym pod číslom 13.

³⁷⁴ MV SR, ŠA ZA, BY, p. A LM, fond: Mestečko Hybe (1265–1870) (1889), K 1, inv. č. 23, Mestský protokol (Protokoll) (1521–1850), č. 497, s. 403–405.

tom smislu *Contrakt widawa, podpisem Gmen nassjch Potwrzuge y pro wečitu Pamatku, zde do Prothocolla Meskeho zapisuge.*³⁷⁵

D. Zudla:
(1. manž.)

Daniel Zudla
(1782 – 1836)

a) Katarína Járošová
[„Pelachová“]
(1784 – 1818)

1.	2.	3.	4.	5.	6.
Daniel (1803 – 1881)	Zuzana (1805 – 1807)	Zuzana (1808 – 1841)	Ján (1811 – 1878) [hrnčiar]	Anna (1813 – 1873 a neskôr)	Šimon (1815 – 1831)
7.					
Katarína (1817 – 1818)					

D. Zudla:
(2. manž.)

Daniel Zudla
(1782 – 1836)

b) Mária Belová [„Buobriková“
„Pavellová“]
(cca 1793 nezn. – 1819)
[dc. Jozefa Belu „Buobrika“ „Pavellu“ a
Anny, r. Gorasovej „Gorosovej“
„Goracovej“ „Dobákovej“]

D. Zudla:
(3. manž.)

Daniel Zudla
(1782 – 1836)

c) Katarína Žišková
[„Hrnčiarová“]
(1791 – 1837)

1.
Katarína
(1821 – 1840)

Dom bol na farskom pozemku postavený v rozmedzí rokov 1830 – 1848. Do dnešných dní sa (okrem fotografií) zachoval neautorizovaný nákres drevenice pováľanej v druhej polovici minulého storočia s popisom, podľa ktorého bol na tráme v najväčšej izbe vyrytý nasledujúci text:

*„Izbička sa táto v ten rok zbuovala,
keď uhorská krajina slobodu dostala,
v spoločnosti s manželkou skrze Zudla Jána,
nech len od nešťastia chráni ruka Pána.*

³⁷⁵ Tamtiež, s. 404–405.

Staviteľom domu – alebo prístavby, ktorá získala vlastné súpisné číslo – bol už Danielov mladší syn Ján (1811 – 1878). Na základe informácií z daňového výkazu za rok 1849 – 1850 totižto možno v tomto období hovoriť už o dvoch domoch – ich daňovníkmi boli spomínaný Ján s bratom Danielom (1803 – 1881).³⁷⁷ Oboch bratov pod číslom 14 spoločne uvádza i výkaz domov hybskej expozitúry z roku 1850³⁷⁸ a register daňovníkov z 11. apríla 1853.³⁷⁹

st. syn v 14/a: (1. manž.)	Daniel Zudla (1803 – 1881)	a) Mária Žišková [„Hrnčiarová“] (1800 – 1834)
---------------------------------------	-------------------------------	---

1.
Mária
(1834 – 1835)

st. syn v 14/a: (2. manž.)	Daniel Zudla (1803 – 1881)	b) Zuzana Žišková [„Hladká“] (1812 – 1848)
---------------------------------------	-------------------------------	---

1.
Daniel
(1835 – 1876 Budapešť)
[nádenník]

st. syn v 14/a: (3. manž.)	Daniel Zudla (1803 – 1881)	c) Anna Lehotská „Bartošovie“ (1807 Kráľ. Lehota – 1881) [vdova po Samuelovi Lehotskom „Ondrášovie“]
---------------------------------------	-------------------------------	---

1.
Zuzana Anna
(1850 – 1875)

V roku 1858 je vlastníctvo „malého domu“ označeného číslom popisným 14/a so spoločným

³⁷⁶ SA Stanislava Žišku, Voľakedajší Zudlovie dom – drevenica v Hybiach (s.d.).

³⁷⁷ MV SR, ŠA ZA, BY, p. A LM, fond: Mestečko Hybe (1265–1870) (1889), K 56, inv. č. 143, nesign., Daňový výkaz za rok 1849/1850 (1843–1851) (Dikálský Popis, a osobitný Porub Kontribucie Mesta Hibbe na Rok 1849/50.).

³⁷⁸ ŠA ZA, BY, fond: Liptovská župa II. (1849–1922), K 1196, inv. č. 2062, Výkaz domov v obvode hybskej expozitúry (Cisluvanja Domou Okolja Hibskjeho.) (1850).

³⁷⁹ MV SR, ŠA ZA, BY, p. A LM, fond: Mestečko Hybe (1265–1870) (1889), K 56, inv. č. 144, Súpis daňovníkov a daní. Register (1853) (Lajster Obecný Roku 1853^{ho} dňa 11^o Apríla spuosení w Hýbbjach).

dvorom na ulici Betlehem na prenajatej (či vymenenej) parcele číslo 402 vo vlastníctve evanjelickej cirkvi bez návaznosti na urbársku usadlosť zapísané na roľníka Daniela Zudlu (1803 – 1881), ženatého s Annou, rodenou Lehotskou (1807 – 1881).³⁸⁰

ml. syn v 14/b:

Ján Zudla
(1811 – 1878)
[hrnčiar]

Zuzana Mlynárová
(1816 – 1885)

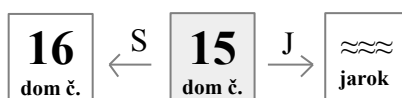
1.	2.	3.	4.	5.	6.
Ján (1836 – 1888 Jánošovka – Čierny Balog) [horár; Čierny Balog, časť Fajtov a Jánošovka]	Zuzana (1839 – 1913)	Mária (1842 – 1884 a neskôr)	Peter Pavol (1845 – 1901)	Anna Katarína (1847 – 1883)	Michal (1849 – 1852)
7.	8.				
Rudolf (1852 – 1852)	Cyril Maximilián (1855 – 1880 a neskôr) [stolár; Padličková – pri Bujakove; Krám – Čierny Balog]				

Zároveň je vlastníctvo malého domu označeného číslom popisným 14/b so spoločným dvorom na ulici Betlehem na prenajatej (či vymenenej) parcele číslo 403 vo vlastníctve evanjelickej cirkvi bez návaznosti na urbársku usadlosť zapísané na hrnčiara Jána Zudlu (1811 – 1878), ženatého so Zuzanou, rodenou Mlynárovou (1816 – 1885).³⁸¹ Ako vyplýva z uvedeného nápisu na tráme, jeho staviteľom je Ján, aj keď nie je isté, či staval nový dom na mieste, ktoré bolo dovtedy nezastavané, rozšíril dom postavený otcom, či staval nový na jeho mieste.

³⁸⁰ MV SR, ŠA ZA, BY, p. A LM, fond: Mestečko Hybe (1265–1870) (1889), K 54, inv. č. 141, Pozemková kniha mestečka Hybe (1855 [recte: 1858–1859]), č. 149.

³⁸¹ Tamtiež, č. 150.

3.2.12. Dom číslo popisné 15 (s dvorom, záhradou a sypárňou)³⁸²



Na domovom grunte domu označenom v polovici 19. storočia číslom 15 stál v roku 1790 pravdepodobne želiarsky – resp. „komornický“ – dom daňovníka Jána Hostoka „Hostiaka“ (cca 1745/1750 – 1809).³⁸³ Bol to jeden z posledných domov – ak nie posledný – ležiacich na východnom konci mestečka v blízkosti hradskej cesty. Napriek tomu, že na majetkovú držbu poukazuje istá kontinuita v rodine, ako jednu z možností treba vziať do úvahy aj to, že dom mohol stáť na susednom pozemku domu číslo popisné 16. Ján Hostok „Hostiak“ alebo niekto z rodiny mohol neskôr dom postavený na pozemku rímskokatolíckej cirkvi³⁸⁴ predať a postaviť si nový na pozemku patriacom mestečku.³⁸⁵ Transakcie tohto druhu sa stávali a neboli ničím výnimočným. Poloha domov³⁸⁶ tieto úvahy pripúšťa práve vzhľadom k popisu z roku 1795, kedy na východ od želiarskeho domu Jána Hostoka mala ležať verejná (hradská) cesta a na západ údolie, úval (vallis),³⁸⁷ ktorým aj vtedy smerom od Šmitkeňa tiekol malý potôčik či jarok. Dom bol v tom čase podľa všetkého jedinou nehnuteľnosťou v meandri potôčika. Rovnaká úvaha ako k číslu 16 by sa tak mohla viazať aj k číslu popisnému 17 postavenom na pozemku mestečka.³⁸⁸

Ján Hostok sa – ako Jano Hosztjak – medzi hofiermi (želiarmi) majúcimi dom vyskytuje už v tereziánskom súpise z roku 1771 (súpis z roku 1770 ho ešte neuvádza).³⁸⁹ Jeho prvá manželka bola rímskokatolíckeho vierovyznania,³⁹⁰ čo odbúrava možnú prekážku teórie, že spočiatku bývali v dome číslo popisné 16, ktorého pozemok patrilo ešte v roku 1858 rímskokatolíckej cirkvi.³⁹¹

³⁸² Tamtiež, č. 140.

³⁸³ MV SR, ŠA ZA, BY, p. A LM, fond: Mestečko Hybe (1265–1870) (1889), K 11, inv. č. 95, spis. č. 151/VI., Zoznam domov a ich užívateľov z roku 1790 v Hybiach (Oppidum Hybbe. Conscripção Domorum Censui Urbarii obnoxiorum Cameralis Subditelae I[n]clit[i] Dominij Hradek[ensis]) (1790).

³⁸⁴ MV SR, ŠA ZA, BY, p. A LM, fond: Mestečko Hybe (1265–1870) (1889), K 54, inv. č. 141, Pozemková kniha mestečka Hybe (1855 [recte: 1858–1859]), č. 139.

³⁸⁵ Tamtiež, č. 140.

³⁸⁶ ŠA ZA, BY, fond: Krajský súd v Ružomberku (1876–1949), inv. č. 1584, Hybe. Polohová mapa chotára podľa starého stavu – 31 listov. Ľudovít Lange, 1867; M 1” = 40°; rkp. kolor., 65 x 56 cm.

³⁸⁷ MV SR, ŠA ZA, BY, p. A LM, fond: Mestečko Hybe (1265–1870) (1889), K 52, inv. č. 135, Pozemková kniha mestečka Hybe (Knyha Gruntovná, Mestečka Hýbbe, na základě učiněního pomieru, na ktorí občania nepristali, roku 1784^o započatího a 1795 dokončieního spôsobená. [II. sváz.]) (1784–1795), s. 517.

³⁸⁸ MV SR, ŠA ZA, BY, p. A LM, fond: Mestečko Hybe (1265–1870) (1889), K 54, inv. č. 141, Pozemková kniha mestečka Hybe (1855 [recte: 1858–1859]), č. 138.

³⁸⁹ MNL OL, HL, C 59, Departamentum urbariale. Urbarium Maria Theresianum 1767, Urbarium Oppidi Hibbe Co[m]it[at]us Lyptov[iensis] (1770 – 1772). Dostupné z: <<https://archives.hungaricana.hu/en/urberi/lipto-hibbe/>> [cit. 31. 5. 2022].

³⁹⁰ AA, JÁROŠ, Michal: *Genealogické tabuľky hybských rodín od r. 1675*, rkp.

³⁹¹ MV SR, ŠA ZA, BY, p. A LM, fond: Mestečko Hybe (1265–1870) (1889), K 54, inv. č. 141, Pozemková kniha mestečka Hybe (1855 [recte: 1858–1859]), č. 139.

Ján: (1. manž.)	Ján Hostok „Hostiak“ (cca 1745/1750 – 1809) [ev.]	a) Anna Fáberová „Bobrovčanová“ (cca 1743 Bobrovec – 1806) [r. kat; vdova po Stanislavovi Debnárovi „Stofkovi“]
----------------------------------	---	---

1.	2.
Ján (1770 – z. 1792–1826) [r. kat.]	Michal (cca 1773 nezn. – 1775) [r. kat.]

Ján: (2. manž.)	Ján Hostok „Hostiak“ (cca 1745/1750 – 1809) [ev.]	b) Zuzana Kapitáňová (cca 1779/1782 nezn. – 1827) [ev.]
----------------------------------	---	---

1.
Daniel
(1807 – 1866)
[pastier]

Súpis z roku 1795 zrejme uvádza už Jánovho rovnomenného syna Jána (1770 – z. 1792–1826),³⁹² ktorého dáta sa – okrem krstu a sobášu v Hybiach 13. novembra 1792 – bližšie dohľadať nepodarilo.³⁹³ Indíciou je súpis duší z roku 1826, ktorý udáva pod poradovým číslom 3 vdovu Hostokovú – „Vidua Sophia Hosztok“ – katolíckeho vierovyznania.³⁹⁴ Tá je identifikovateľná jedine s jeho manželkou Žofiou, rodenou Petrovskou (? – 1826 a neskôr). Jej úmrtie však zostáva nevyriešenou otázkou.³⁹⁵

st. syn:	Ján Hostok [„Hostiak“] (1770 – z. 1792–1826) [r. kat.]	Žoňa Petrovská (? – 1826 a neskôr) [r. kat.]
-----------------	--	--

Súpis obyvateľov z roku 1828 na túto rodinu zabudol úplne a navodzuje dojem, že spomínaný dom v tom čase neexistoval.³⁹⁶ Dôvodov môže byť viac a jedným z nich možno i ten, že

³⁹² MV SR, ŠA ZA, BY, p. A LM, fond: Mestečko Hybe (1265–1870) (1889), K 52, inv. č. 135, Pozemková kniha mestečka Hybe (Knyha Gruntovná, Mestečka Hýbbe, na základe učineného pomieru, na ktorí občania nepristali, roku 1784^a započatého a 1795 dokončeného spôsobená. [II. sväz.]) (1784–1795), s. 517.

³⁹³ AA, JÁROŠ, Michal: *Genealogické tabuľky hybských rodín od r. 1675*, rkp.

³⁹⁴ RKFÚ Hybe, fond: Rímskokatolícky farský úrad v Hybiach (1675–1968), K 7, inv. č. 60, Súpis duší – Hybe, Východná, Bielansko, Čierny Váh, Benkovo, Ráztoky, Medvedzia, Dikula, Svarín, Kráľova Lehota (Conscriptio Animarum Parochiae Hybbensis. Anno 1826. rectific[...]*n*ta per Petrum Fábo Parochum Hybbensem.) ((1796) 1826 – 1832).

³⁹⁵ AA, JÁROŠ, Michal: *Genealogické tabuľky hybských rodín od r. 1675*, rkp.

³⁹⁶ MNL OL N. 26. RL, Archívum Palatinala, Conscriptio Regnicolaris 1828. Liptoviensis com. Nro. 32, Conscriptio Regnicolaris Privilegiati Oppidi Hibbe Incltyti Comitatus Lyptoviensis (1828). Dostupné z:

nehnutelnosť – ak stála – naozaj nebola v obývateľnom stave, prípadne rodinu pre majetkové pomery zo súpisu platiteľov dane vyňali.

ml. syn: (1. manž.)	Daniel Hostok [„Hostiak“] (1807 – 1866) [ev.; nádenník; pastier]	a) Zuzana Porubská (1795 – 1831) [ev.]
--------------------------------------	--	--

1.

Ján
(1829 – 1879)
[pastier a hlásnik]

ml. syn: (2. manž.)	Daniel Hostok [„Hostiak“] (1807 – 1866) [ev.; nádenník; pastier]	b) Katarína Járošová (1786 – 1869) [ev.; vdova po Michalovi Kubinskom]
--------------------------------------	--	--

V daňovom výkaze za rok 1849 – 1850³⁹⁷ a vo výkaze domov z hybskej expozitúry z roku 1850³⁹⁸ je pri čísle 15 už uvedený mladší Jánov syn Daniel (1807 – 1866).³⁹⁹ Rovnako v registri daňovníkov z 11. apríla 1853.⁴⁰⁰

V roku 1858 je ako vlastník malého domu označeného číslom popisným 15 s dvorom, záhradou a sypárňou na ulici Betlehem na prenajatej parcele číslo 386 vo vlastníctve mestečka Hybe bez náväznosti na urbársku usadlosť zapísaný nádenník Daniel Hostok (1807 – 1866), ženatý s Katarínou, rodenou Járošovou (1786 – 1869) už aj v pozemkovej knihe.⁴⁰¹

<<https://www.familysearch.org/search/catalog/231564?availability=Family%20History%20Library>> [cit. 31. 5. 2022].

³⁹⁷ MV SR, ŠA ZA, BY, p. A LM, fond: Mestečko Hybe (1265–1870) (1889), K 56, inv. č. 143, nesign., Daňový výkaz za rok 1849/1850 (1843–1851) (Dikálský Popis, a osobitný Porub Kontribucie Mesta Hibbe na Rok 1849/50.).

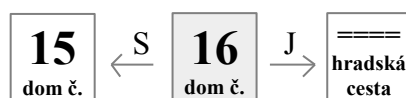
³⁹⁸ ŠA ZA, BY, fond: Liptovská župa II. (1849–1922), K 1196, inv. č. 2062, Výkaz domov v obvode hybskej expozitúry (Cisluvanja Domou Okolja Hibskjeho.) (1850).

³⁹⁹ MV SR, ŠA ZA, BY, p. A LM, fond: Mestečko Hybe (1265–1870) (1889), K 56, inv. č. 145, Vyúčtovanie daňových poplatkov za obdobie 1854/1855 [Výkaz komisie priznaných škôd spôsobených krupobitím 12. augusta 1855 poplatníkom v daňovej obci Hybe a z tohto dôvodu 16.–17. augusta 1855 prijatá daňová úľava pre správny rok 1854/5. II.] (Ausweis über den am 12-ten August 1855 in der Steuergemeinde Geib durch Hagelwetter den Kontribuenten zugefügten am 16–17-ten August 1855. kommissionell erhobenen Schaden, dann über den hierwegen genehmigten Steuernachlaß für das Verwaltungsjahr 1854/5. Fasciculus 2^{aus.}) (1855), č. 194.

⁴⁰⁰ MV SR, ŠA ZA, BY, p. A LM, fond: Mestečko Hybe (1265–1870) (1889), K 56, inv. č. 144, Súpis daňovníkov a daní. Register (1853) (Lajster Obecný Roku 1853^{ho} dňa 11^o Apríla spuosení w Hýbbjach).

⁴⁰¹ MV SR, ŠA ZA, BY, p. A LM, fond: Mestečko Hybe (1265–1870) (1889), K 54, inv. č. 141, Pozemková kniha mestečka Hybe (1855 [recte: 1858–1859]), č. 140.

3.2.13. Dom číslo popisné 16 (s dvorom, záhradou a sypárňou)⁴⁰²



Na domových gruntoch domov označených v polovici 19. storočia číslami popisnými 15, 16 a 17 stál v roku 1795 podľa všetkého len jeden želiarsky („komornícky“) dom – a to daňovníka Jána Hostoka „Hostiaka“ (cca 1745/1750 – 1809).⁴⁰³ Kontinuita majetkovej držby v rodine poukazuje na dom číslo 15. Napriek tomu mohol žiť v dome postavenom na pozemku dosmu číslo popisné 16 a on sám alebo niekto z rodiny mohol neskôr dom postavený na pozemku rímskokatolíckej cirkvi⁴⁰⁴ predať a postaviť si nový na susednom pozemku vo vlastníctve mestečka.⁴⁰⁵ Podobné kúpy, predaje a výmeny sa z rôznych dôvodov uskutočňovali. S ohľadom na spomínanú nadväznosť je však rodinná držba nehnuteľnosti spracovaná v súvislosti s domom číslo 15.

**možno v r.
1828:**

Ján Surovček
(cca 1777 nezn. – 1833)
[r. kat; stolár]

Klára Serediová
(cca 1783 nezn. – 1833)
[r. kat]

1.

Terézia
(1804 Lipt. Hrádok – ?)

2.

Alžbeta
(1810 Fabrika – ?)
[Fabrika – dnes časť Lipt. Hrádku]

Ak súpis obyvateľov z roku 1828 tento dom a jeho obyvateľov už eviduje, do úvahy prichádza len daňovník Ján Surovček (cca 1777 nezn. – 1833), ktorý sa s manželkou prisťahoval do Hýb z Liptovského Hrádku niekedy po roku 1804.⁴⁰⁶ Na cirkevných pozemkoch sa v tom čase nachádzali postavené domy štyroch daňovníkov,⁴⁰⁷ pričom Surovček by vyhovoval i z hľadiska konfesie, nakoľko tento pozemok patrilo práve rímskokatolíckej cirkvi.⁴⁰⁸

⁴⁰² Tamtiež, č. 139.

⁴⁰³ MV SR, ŠA ZA, BY, p. A LM, fond: Mestečko Hybe (1265–1870) (1889), K 52, inv. č. 135, Pozemková kniha mestečka Hybe (Knyha Gruntovná, Mestečka Hýbbe, na základe účineného pomieru, na ktorí občania nepristali, roku 1784^o započatého a 1795 dokončeného spôsobená. [II. sväz.]) (1784–1795), s. 517.

⁴⁰⁴ MV SR, ŠA ZA, BY, p. A LM, fond: Mestečko Hybe (1265–1870) (1889), K 54, inv. č. 141, Pozemková kniha mestečka Hybe (1855 [recte: 1858–1859]), č. 139.

⁴⁰⁵ Tamtiež, č. 140.

⁴⁰⁶ AA, JÁROŠ, Michal: *Genealogické tabuľky hybských rodín od r. 1675*, rkp.

⁴⁰⁷ Ján Surovček, Michal Pavella, Juraj Pavella, Samuel Klein. MNL OL N. 26. RL, Archívum Palatinale, Conscriptio Regnicolaris 1828. Liptoviensis com. Nro. 32, Conscriptio Regnicolaris Privilegiati Oppidi Hibbe Incltyti Comitatus Lyptoviensis (1828). Dostupné z: <<https://www.familysearch.org/search/catalog/231564?availability=Family%20History%20Library>> [cit. 31. 5. 2022].

⁴⁰⁸ MV SR, ŠA ZA, BY, p. A LM, fond: Mestečko Hybe (1265–1870) (1889), K 54, inv. č. 141, Pozemková kniha mestečka Hybe (1855 [recte: 1858–1859]), č. 139.

Zrejme dodnes stojaci dom s číslom popisným 16 bol v polovici 19. storočia situovaný ako posledný z domov ležiacich na východnom konci mestečka a to v bezprostrednej blízkosti hradskej cesty. Hneď pod ním – či skôr na jeho úrovni – bližšie k jarku stál už spomínaný dom číslo 15 Daniela Hostoka [„Hostiaka“] (1807 – 1866), nádenníka a pastiera.⁴⁰⁹ Ďalším susedným domom pri vode – pri hradskej ceste smerom ku kostolu – bol dom číslo 17,⁴¹⁰ ktorý patril mlynárskemu majstrovi Jánovi Dzurekovi [„Dadíkovi“] (1818 Varín – 1882 mlyn Kráľova Lehota).

majiteľ domu:

<p>Štefan Husenický „Husanický“ „Jarábek“ „Järábek“ „Jariabek“ „Jariabka“ „Jarábok“ (cca 1782 nezn. – 1844) [r. kat.; pastier oviec]</p>	<p>Anna Harmanová (cca 1778/1785 Kráľova Lehota – 1866) [ev.]</p>
---	--

1.	2.	3.	4.
Šimon	Zuzana	Štefan	Michal
(1813 – 1888)	(1816 – 1816)	(1825 – 1911)	(1834 – 1835)
[r. kat.; pastier oviec]	[r. kat.]	[r. kat.; pastier]	[r. kat.]

Potvrdeným vlastníkom domu je Štefan Husenický (cca 1782 nezn. – 1844) – možno Húsenický – známy tiež ako „Husanický“ „Jarábek“ „Järábek“ „Jariabek“ „Jariabka“ či „Jarábok“. Priezvisko sa vyskytuje v tvaroch Huszeniczky; Huszenitzky; Huszenicky aliter Järábek; Jarjabka; Huszaniczky alias Jarabok; Jerabek;⁴¹¹ v súvislosti s deťmi i Huszeniczky (dcéra); Jarabek (syn).⁴¹² Je problematické určiť, ktorý tvar je „pôvodný“, preto sa práca prikláňa k najčastejšie používaným – Husenický a Husanický. Pri potomstve – vychádzajúc z rovnakej zásady – uprednostňuje tvar Jariabek.

V roku 1858 sú v nateraz neurčitých podieloch ako vlastníci malého domu označeného číslom popisným 16 s dvorom, záhradou a sypárňou na ulici Betlehem na prenajatej parcele číslo 385 vo vlastníctve rímskokatolíckej cirkvi bez návaznosti na urbársku usadlosť zapísaní dedičia po v roku 1845 [recte: 1844!] zosnulom pastierovi Štefanovi Jariabekovi [t. j. Husenickom] (cca 1782 nezn. – 1844): vdova Anna Jariabeková, rodená Harmanová (cca 1778/1785 Kráľova Lehota – 1866), syn Šimon (1813 – 1888) – pastier, ženatý s Evou, rodenou Kúdolovou (1812 – 1864) a

⁴⁰⁹ Viac k rodine Hostokovcov pozri kapitolu venovanú domu č. 15.

⁴¹⁰ ŠA ZA, BY, fond: Krajský súd v Ružomberku (1876–1949), inv. č. 1584, Hybe. Polohová mapa chotára podľa starého stavu – 31 listov. Ľudovít Lange, 1867; M 1” = 40°; rkp. kolor., 65 x 56 cm.

⁴¹¹ Tvar „Jerabek“ je zachytený v pozemkovej knihe mestečka (MV SR, ŠA ZA, BY, p. A LM, fond: Mestečko Hybe (1265–1870) (1889), K 54, inv. č. 141, Pozemková kniha mestečka Hybe (1855 [recte: 1858–1859]), č. 139.) Tá je písaná v nemeckom jazyku a je v nej skomolená väčšina hybských priezvisk tak, aby bola blízka výslovnosti, preto tvar nie je obsiahnutý v prezývkach, zastupuje ho matrične zachytený „Järábek“.

⁴¹² AA, JÁROŠ, Michal: *Genealogické tabuľky hybských rodín od r. 1675*, rkp.

slobodný syn Štefan (1825 – 1911).⁴¹³

st. syn:
(1. manž.)

Šimon Jariabek
„Husenický“ „Jarábek“
[„Husanický“ „Järábek“
„Jarábok“ „Jariabka“]
(1813 – 1888)
[r. kat.; pastier oviec]

a) Eva Kúdolová
(1812 – 1864)
[ev.]

1.	2.	3.	4.
Ján (1842 – 1842) [r. kat.]	Ján (1844 – 1922) [r. kat.; valach]	Mária (1846 – 1921) [r. kat.; neskôr ev.]	Anna (1852 – 1938) [r. kat.; neskôr ev.]

st. syn:
(2. manž.)

Šimon Jariabek
„Husenický“ „Jarábek“
[„Husanický“ „Järábek“
„Jarábok“ „Jariabka“]
(1813 – 1888)
[r. kat.; pastier oviec]

b) Zuzana Šefranková
„Pastuchová“
(1834 – 1873)
[ev.]

1.	2.	3.	4.
Ondrej (1866 – 1873) [r. kat.]	Šimon (1867 – 1950) [r. kat.; neskôr ev.; valach; bača]	Zuzana (1869 – 1938 a neskôr) [r. kat.; neskôr ev.]	Daniel (1871 – 1947) [r. kat.; pastier]

st. syn:
(3. manž.)

Šimon Jariabek
„Husenický“ „Jarábek“
[„Husanický“ „Järábek“
„Jarábok“ „Jariabka“]
(1813 – 1888)
[r. kat.; pastier oviec]

c) Anna Rusková
(cca 1831/1839/ 1842 nezn.
– 1914)
[r. kat.; vdova po Matejovi Gracovi]

Šimona ako platiteľa uvádza už daňový výkaz za rok 1849 – 1850.⁴¹⁴ Výkaz domov z hybskej expozitúry z roku 1850 uvádza mladšieho Štefana, prípadne odkazuje na ich zosnulého otca.⁴¹⁵ Obecný register daňovníkov z 11. apríla 1853 sa uspokojil s označením „Jarjabekouci“.⁴¹⁶

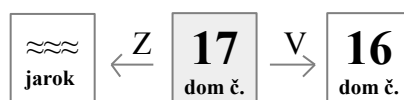
⁴¹³ MV SR, ŠA ZA, BY, p. A LM, fond: Mestečko Hybe (1265–1870) (1889), K 54, inv. č. 141, Pozemková kniha mestečka Hybe (1855 [recte: 1858–1859]), č. 139.

⁴¹⁴ MV SR, ŠA ZA, BY, p. A LM, fond: Mestečko Hybe (1265–1870) (1889), K 56, inv. č. 143, nesign., Daňový výkaz za rok 1849/1850 (1843– 851) (Dikálský Popis, a osobitný Porub Kontribucie Mesta Hibbe na Rok 1849/50.).

⁴¹⁵ ŠA ZA, BY, fond: Liptovská župa II. (1849–1922), K 1196, inv. č. 2062, Výkaz domov v obvode hybskej expozitúry (Cislujanja Domou Okolja Hibskjeho.) (1850).

⁴¹⁶ MV SR, ŠA ZA, BY, p. A LM, fond: Mestečko Hybe (1265–1870) (1889), K 56, inv. č. 144, Súpis daňovníkov a daní. Register (1853) (Lajster Obecný Roku 1853^{ho} dňa 11^o Apríla spuosení w Hýbbjach).

3.2.14. Dom číslo popisné 17 (s dvorom, záhradou a humnom)⁴¹⁷



Na domových gruntoch domov označených v polovici 19. storočia číslami popisnými 15, 16 a 17 stál v roku 1795 podľa všetkého len jeden želiarsky („komornický“) dom – a to daňovníka Jána Hostoka „Hostiaka“ (cca 1745/1750 – 1809).⁴¹⁸ Kontinuita majetkovej držby v rodine poukazuje na dom číslo 15. Napriek tomu mohol žiť v dome postavenom na pozemku domu číslo popisné 17 a on sám alebo niekto z rodiny mohol neskôr dom postavený na pozemku mestečka⁴¹⁹ predať a postaviť si nový na susednom mestskom pozemku.⁴²⁰ Podobné kúpy, predaje a výmeny sa z rôznych dôvodov uskutočňovali. S ohľadom na spomínanú nadväznosť je však rodinná držba tejto nehnuteľnosti spracovaná v súvislosti s domom číslo 15.

Dom bol situovaný pri potôčiku v bezprostrednej blízkosti hradskej cesty na východnom okraji mestečka ako predposledný v poradí. Vedľa neho stáli už len spomínané domy číslo 16 – t. j. vdovy a detí po pastierovi Štefanovi Husenickom (cca 1782 nezn. – 1844), uvádzanom tiež ako „Husanický“ „Jarábek“ „Járábek“ „Jariabek“ „Jariabka“ či „Jarábok“ – a pod ním pri vode dom číslo 15 nádenníka a pastiera Daniela Hostoka [„Hostiaka“] (1807 – 1866).⁴²¹

Nie je známe, kto je pôvodným majiteľom domu, ale pri snahe o usporiadanie majetkových pomerov sa v roku 1848 v sťažnosti Anny Dzurekovej [„Dadíkovej“] (1827 Liptovský Mikuláš – 1851 a neskôr), pozostalej dcéry po mlynárovi Michalovi Dadíkovi „Dzurekovi“ [„Dzurkovi“] (1784 – 1833 Východná) a Márii Stančekovej [„Stankovej“ „Stanovej“] (1794 – 1845 Východná), spomína zámer jej brata Jána na kúpu domu v Hybiach:

„[...] predcaj ale jak tuto pod [označením] ://: [pripojené] Prjat'elskuo Podokonanja, ktere nasuo dvojmi Bratja[,] Ján totižto i Ondrej, mezi sebou učinili[,] ukazuje, – nas pozustale[,] eš'e Matuša, Annu, a Suzannu, celkom z Ďelbi vitvoruje, tak sice, že naposledi mi traja Siroti naskrz nič bi po Rodičou našich nedostali. Pritom Brat starši Ján kupiu si v Hybbach Užítok, teras zase si Dom kupit' ma, jako on ale kupovat muože, ked svojego eš'e nič nemá! ukazuje sa techda, že si za

⁴¹⁷ MV SR, ŠA ZA, BY, p. A LM, fond: Mestečko Hybe (1265–1870) (1889), K 54, inv. č. 141, Pozemková kniha mestečka Hybe (1855 [recte: 1858–1859]), č. 138.

⁴¹⁸ MV SR, ŠA ZA, BY, p. A LM, fond: Mestečko Hybe (1265–1870) (1889), K 52, inv. č. 135, Pozemková kniha mestečka Hybe (Knyha Gruntovná, Mestečka Hýbbe, na základ'e učinieného pomieru, na ktorí občania nepristali, roku 1784^o započatého a 1795 dokončeného spôsobená. [II. sváz.]) (1784–1795), s. 517.

⁴¹⁹ MV SR, ŠA ZA, BY, p. A LM, fond: Mestečko Hybe (1265–1870) (1889), K 54, inv. č. 141, Pozemková kniha mestečka Hybe (1855 [recte: 1858–1859]), č. 138.

⁴²⁰ Tamtiež, č. 140.

⁴²¹ ŠA ZA, BY, fond: Krajský súd v Ružomberku (1876–1949), inv. č. 1584, Hybe. Polohová mapa chotára podľa starého stavu – 31 listov. Ľudovít Lange, 1867; M 1" = 40"; rkp. kolor., 65 x 56 cm.

majiteľ domu:	Ján Dzurek [„Dadík“] (1818 Varín – 1882 Kráľova Lehota) [syn Michala Dadíka „Dzureka“ [„Dzurka“] a Márie, r. Stančekovej [„Stankovej“ „Stanovej“]; mlynár]	Rozália Fábryová (1819 Kráľova Lehota – 1898 Vrbica?) [dc. Ondreja a Kataríny, r. Kunajovej]
----------------------	---	---

1.	2.	3.	4.	5.	6.
Zuzana (1844 Kráľ. Lehota – 1914 Lipt. Mikuláš?)	Ján Samoslav (1845 Východná – 1846 Vých.)	Mária (1846 Východná – 1848 Vých.)	Mária (1849 – 1891 Vrbica)	Anna (1853 Východná – ?)	Johana Sára (1854 Východná – 1942 Fairfield; Connecticut; USA)
7.	8.				
Cyril Metod (1855 Východná – 1928 Lipt. Mikuláš) [mlynár]	Paulína (1859 Východná – 1865 Vrbica)				

Ako daňovník je Ján Dzurek [„Dadík“] pri čísle 17 vedený už v daňovom výkaze za rok 1849 – 1850,⁴²³ rovnako i ako obyvateľ vo výkaze domov z hybskej expozitúry z roku 1850.⁴²⁴ Jeho meno obsahuje aj register daňovníkov z 11. apríla 1853, pod ktorým je zároveň ceruzou dopísaný daňovník Jakub Stein (? – ?).⁴²⁵

V roku 1858 sú ako vlastníci malého domu označeného číslom popisným 17 s dvorom, záhradou a humnom na ulici Betlehem na prenajatej parcele číslo 384 vo vlastníctve mestečka Hybe bez návaznosti na urbársku usadlosť zapísaní Ján Dzurek [„Dadík“] (1818 Varín – 1882 Kráľova Lehota) – mlynár vo Východnej – a jeho manželka Rozália, rodená Fábryová (1819 Kráľova Lehota – 1859 a neskôr).⁴²⁶

⁴²² ŠA ZA, BY, fond: Župa liptovská I. (1391–1849), K 439, inv. č. 314, Testament Márie Dzurekovej z Východnej. Súpis náradia a iného majetku v mlyne vo Východnej (1848).


⁴²³ MV SR, ŠA ZA, BY, p. A LM, fond: Mestečko Hybe (1265–1870) (1889), K 56, inv. č. 143, nesign., Daňový výkaz za rok 1849/1850 (1843–1851) (Dikálský Popis, a osobitný Porub Kontribucie Mesta Hibbe na Rok 1849/50.).

⁴²⁴ ŠA ZA, BY, fond: Liptovská župa II. (1849–1922), K 1196, inv. č. 2062, Výkaz domov v obvode hybskej expozitúry (Cislujanja Domou Okolja Hibskejeho.) (1850).

⁴²⁵ MV SR, ŠA ZA, BY, p. A LM, fond: Mestečko Hybe (1265–1870) (1889), K 56, inv. č. 144, Súpis daňovníkov a daní. Register (1853) (Lajster Obecný Roku 1853^{ho} dňa 11^o Apríla spuosení w Hýbbjach).

⁴²⁶ MV SR, ŠA ZA, BY, p. A LM, fond: Mestečko Hybe (1265–1870) (1889), K 54, inv. č. 141, Pozemková kniha mestečka Hybe (1855 [recte: 1858–1859]), č. 138.

3.2.15. Dom číslo popisné 18 (s dvorom a záhradou)⁴²⁷



Na domovom grunte domu označeného v polovici 19. storočia číslom popisným 18 nie je zatiaľ v staršom období preukázaný žiadny iný dom. Dom bol situovaný v blízkosti evanjelického kostola, z juhu od roku 1849 susedil so stromovou záhradou učiteľa a ovocinára Ľudovíta Samuela Orphanidesa (1818 – 1895).⁴²⁸ Zo severnej strany bol pozemok lemovaný potôčikom, ten ho zároveň delil od hradskej cesty, za ktorou sa nachádzal cintorín.⁴²⁹

majiteľ domu:

Michal Láni
(1796 Liptovský Mikuláš –
1889 Mýto pod Ďumbierom)
[syn Daniela a Anny, r. Hlaváčovej;
farbiar]

Paulína Kmotříková
[„Chrobáková“]
(1815 – 1881)

1.

Petronela Paulína
(1842 – 1911 nezn.)
[počovaná v Hybiach]

2.

Gertrúda Valéria
(1846 – 1847)

V roku 1858 sú ako vlastníci malého domu označeného číslom popisným 18 s dvorom a záhradou na ulici Betlehem na prenajatej parcele číslo 382 vo vlastníctve evanjelickej cirkvi bez náväznosti na urbársku usadlosť zapísaní Michal Láni (1796 Liptovský Mikuláš – 1889 Mýto pod Ďumbierom).⁴³⁰

Michal Láni je zároveň prvým známym vlastníkom tohto domu. Zmienku o ňom v mestskej knihe mestečka možno nájsť už v roku 1830, keď kupuje od Stanislavovcov dom, ktorý možno predbežne lokalizovať v ulici Jeruzalem.⁴³¹ V roku 1845 predáva možno rovnaký alebo iný dom manželom Jakobiovcem,⁴³² ktorí v roku 1858 vlastnia dom číslo popisné 122 v Jerichu.⁴³³

⁴²⁷ Tamtiež, č. 137.

⁴²⁸ SNM, MT, Zápisnica Velikánskej Stromovej Zahrady založenej v Hybiach skrze Ľudevíta Orphanides. Roku Páňa 1849, rkp.

⁴²⁹ ŠA ZA, BY, fond: Krajský súd v Ružomberku (1876–1949), inv. č. 1584, Hybe. Polohová mapa chotára podľa starého stavu – 31 listov. Ľudovít Lange, 1867; M 1” = 40°; rkp. kolor., 65 x 56 cm.

⁴³⁰ MV SR, ŠA ZA, BY, p. A LM, fond: Mestečko Hybe (1265–1870) (1889), K 54, inv. č. 141, Pozemková kniha mestečka Hybe (1855 [recte: 1858–1859]), č. 137.

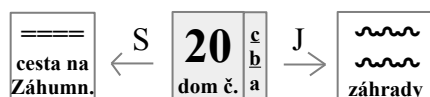
⁴³¹ MV SR, ŠA ZA, BY, p. A LM, fond: Mestečko Hybe (1265–1870) (1889), K 1, inv. č. 23, Mestský protokol (Protokoll) (1521–1850), č. 499, s. 406.

⁴³² MV SR, ŠA ZA, BY, p. A LM, fond: Mestečko Hybe (1265–1870) (1889), K 1, inv. č. 24, Mestský protokol (Protokoll) (1573–1851), č. 63, s. 33.

⁴³³ MV SR, ŠA ZA, BY, p. A LM, fond: Mestečko Hybe (1265–1870) (1889), K 54, inv. č. 141, Pozemková kniha mestečka Hybe (1855 [recte: 1858–1859]), č. 243.

Ako obyvateľ domu číslo popisné 18 je Láni s istotou potvrdený v daňovom výkaze za rok 1849 – 1850,⁴³⁴ vo výkaze domov z hybskej expozitúry z roku 1850⁴³⁵ a jeho meno obsahuje aj register daňovníkov z 11. apríla 1853.⁴³⁶

3.2.16. Dom číslo popisné 20/a (s dvorom),⁴³⁷ 20/b (s dvorom)⁴³⁸ a 20/c (s dvorom)⁴³⁹



Na domových gruntoch domov označených v druhej polovici 19. storočia číslom 20/a, 20/b a 20/c je možné predpokladať existenciu domu alebo viacerých domov už koncom 18. storočia. Popis urbárskych domov v roku 1790 eviduje troch roľníkov a dvoch želiarov usadených na kuriálnych pozemkoch – t. j. pozemkoch patriacich hrádockému panstvu. Z nich je aj v tejto súvislosti možné stotožniť predkov majiteľov domov číslo popisné 20/b a 20/c s roľníkom Martinom Járošom „Pelachom“ (1760 – 1827) a 20/a so želiarom Ondrejom Pelachom „Ostramkom“ (1738 – 1796).⁴⁴⁰

**rodičia Ondreja:
(k č. 20/a)**

Ján Pelach
(? – z. 1738–1769)
[možno zomrel v r. 1745]

Mária Ostramková
(1712 – 1769)

1.	2.	3.	4.
Katarína (1733 – ?)	Ján (1735 – 1789)	Ondrej (1738 – 1796)	Martin (1738 – ?)

⁴³⁴ MV SR, ŠA ZA, BY, p. A LM, fond: Mestečko Hybe (1265–1870) (1889), K 56, inv. č. 143, nesign., Daňový výkaz za rok 1849/1850 (1843–1851) (Dikálský Popis, a osobitný Porub Kontribucie Mesta Hibbe na Rok 1849/50.).

⁴³⁵ ŠA ZA, BY, fond: Liptovská župa II. (1849–1922), K 1196, inv. č. 2062, Výkaz domov v obvode hybskej expozitúry (Cisluvanja Domou Okolja Hibskjeho.) (1850).

⁴³⁶ MV SR, ŠA ZA, BY, p. A LM, fond: Mestečko Hybe (1265–1870) (1889), K 56, inv. č. 144, Súpis daňovníkov a daní. Register (1853) (Lajster Obecný Roku 1853^{ho} dňa 11^a Apríla spuosení w Hýbbjach).

⁴³⁷ MV SR, ŠA ZA, BY, p. A LM, fond: Mestečko Hybe (1265–1870) (1889), K 54, inv. č. 141, Pozemková kniha mestečka Hybe (1855 [recte: 1858–1859]), č. 131.

⁴³⁸ Tamtiež, č. 132.

⁴³⁹ Tamtiež, č. 133.

⁴⁴⁰ MV SR, ŠA ZA, BY, p. A LM, fond: Mestečko Hybe (1265–1870) (1889), K 11, inv. č. 95, spis. č. 151/VI., Zoznam domov a ich užívateľov z roku 1790 v Hybiach (Oppidum Hybbe. Conscriptio Domorum Censui Urbariali obnoxiorum Cameralis Subditelae I[n]cliti Dominij Hradek[ensis]) (1790).

Ondrej:
(k č. 20/a)

Ondrej Pelach „Ostramok“
(1738 – 1796)

Magdaléna Majerčíková
„Malarčíková“
(cca 1749 nezn. – 1800)
[poch. ako vdova, hoci 2. manž.
Mart. Rajniak ju prežil takmer o 7 r.]

1.	2.	3.	4.	5.
Juraj (1774 – ?) [krst: mylne (?) uvedená Kráľova Lehota]	Zuzana (1778 – 1787)	Mária (1780 – 1782)	Matej (1782 – 1847) [čižmár]	Katarína (1785 – 1846)

Domy boli situované južne od evanjelického kostola pri ceste na Záhumnie, teda – napriek tomu, že pozemková kniha ich v roku 1858 situuje ešte do ulice Betlehem⁴⁴¹ – nie v bezprostrednej blízkosti hradskej cesty. Podľa mapy, ktorá mala byť k pozemkovej knihe vyhotovená v roku 1859, jednotlivé domy v abecednom poradí zľava doprava tvorili písmeno U, pričom stenu domov obrátenú na juh tvorili múry domov 20/b a 20/c.⁴⁴²

V úvode spomenutí daňovníci sú ako na pozemku panstva bývajúci Ondrej Pelach a Martin Pelach uvedení v pozemkovej knihe mestečka z roku 1795.⁴⁴³ U Martina by preto bez predchádzajúcej zmienky z roku 1790 bolo možné uvažovať aj o Ondrejovom dvojčati Martinovi Pelachovi (1738 – ?), o ktorom však nie sú po narodení už žiadne ďalšie správy.⁴⁴⁴ Navyše by sa tým narušila kontinuita Járošovcov „Pelachovcov“ v dome.

syn Ondreja,
k č. 20/a:
(1. manž.)

Matej Pelach [„Ostramok“]
(1782 – 1847)
[čižmár; sobáš. v r. 1806]

a) Mária Ivanišová
(cca 1779/1784 – 1833)
[možno = Mária Ivaňová, s ktorou mal
bližšie neidentif. Matej Pelach dc.
Katarínu (1803 – 1803)]

1.	2.	3.	4.	5.	6.
Daniel (1807 – 1874) [čižmár]	Susanna (1809 – 1810)	Anna (1811 – 1874)	Ondrej (1813 – 1817)	Zuzana (1815 – 1825)	Ján (1817 – 1823)

⁴⁴¹ MV SR, ŠA ZA, BY, p. A LM, fond: Mestečko Hybe (1265–1870) (1889), K 54, inv. č. 141, Pozemková kniha mestečka Hybe (1855 [recte: 1858–1859]), č. 131–133.

⁴⁴² MV SR, ŠA ZA, BY, p. A LM, fond: fond: Okresný súd v Liptovskom Hrádku (1833) (1859–1949) (1954), bez inv. č., Mapa k pozemkovej knihe mestečka Hybe z r. 1859 (Comit. Liptau Stuhlbezirk Hradek SKIZZEN für GEIB).

⁴⁴³ MV SR, ŠA ZA, BY, p. A LM, fond: Mestečko Hybe (1265–1870) (1889), K 52, inv. č. 135, Pozemková kniha mestečka Hybe (Knyha Gruntovná, Mestečka Hýbbe, na základe účinenieho pomieru, na ktorí občania nepristali, roku 1784^o započatieho a 1795 dokončenieho spôsobená. [II. sváz.]) (1784–1795), s. 517.

⁴⁴⁴ AA, JÁROŠ, Michal: *Genealogické tabuľky hybských rodín od r. 1675*, rkp.

7.

Eva
(1822 – 1858 a
neskôr)

**syn Ondreja,
k č. 20/a:
(2. manž.)**

Matej Pelach [„Ostramok“]
(1782 – 1847)
[čižmár]

b) Terézia Lehotská „Paukovie“
(1796 Kráľova Lehota – 1867)
[vdova po Jánovi Lehotskom
„Danielovie“]

1.

Terézia
(1834 – 1869 a neskôr)

2.

Katarína
(1836 – 1883 Hronec)

K 12. decembru 1814 je ako hlava domácnosti vedený Ondrejov syn Matej (1782 – 1847), ktorého domácnosť zahŕňala celkom 5 obyvateľov evanjelického vierovyznania. Miesto v súpise medzi obyvateľmi môže zodpovedať umiestneniu domu číslo popisné 20.⁴⁴⁵ Problematickejšie je to už pri zozname zo sčítania obyvateľov v roku 1828, kde je čižmár Matej Pelach [„Ostramok“] uvedený tiež. Podľa neho disponuje jedným domom, ale zvolené poradie medzi daňovníkmi by malo predpokladať jeho zaradenie do oblasti mestských pozemkov pri Hybici na ulici Jeruzalem.⁴⁴⁶ Dôvod umiestnenia sa zatiaľ vysvetliť nepodarilo.

**syn Mateja:
k č. 20/a:
(1. manž.)**

Daniel Pelach
(1807 – 1874)
[čižmár]

a) Mária Stanková
(1807 – 1836)

1.

Zuzana
(1835 – 1837)

**syn Mateja,
k č. 20/a:
(2. manž.)**

Daniel Pelach
(1807 – 1874)
[čižmár]

b) Zuzana Benková
(1810 – 1879)

⁴⁴⁵ CZ ECAV Hybe, Hybe, pôv. sign. I./9, Súpis duší (1813–1814).

⁴⁴⁶ MNL OL N. 26. RL, Archívum Palatinalae, Conscriptio Regnicolaris 1828. Liptoviensis com. Nro. 32, Conscriptio Regnicolaris Privilegiati Oppidi Hibbe Incltyti Comitatus Lyptoviensis (1828). Dostupné z: <<https://www.familysearch.org/search/catalog/231564?availability=Family%20History%20Library>> [cit. 31. 5. 2022].

1.
Zuzana
(1840 – 1880)

2.
Daniel
(1845 – 1932)
[murár]

Po Matejovej smrti sú v daňovom výkaze za rok 1849 – 1850 ako daňovníci čísla popisné 20 z Pelachovskej rodiny uvedení v 1/2 domu vdova Pelachová – t. j. Terézia, rodená Lehotská „Paukovie“ (1796 Kráľ. Lehota – 1867) – a v 1/2 domu Daniel Pelach (1807 – 1874), teda syn.⁴⁴⁷ Výkaz domov hybskej expozitúry z roku 1850 uvádza len Daniela,⁴⁴⁸ register daňovníkov z 11. apríla 1853 oboch a opäť v rovnakom tvare.⁴⁴⁹

V roku 1858 sú v nateraz neurčitých podieloch ako vlastníci domu označeného číslom popisným 20/a s dvorom na ulici Betlehem v rámci kuriálneho majetku na prenajatej parcele číslo 374 vo vlastníctve hrádockého panstva zapísané deti po v roku 1847 zosnulom obuvníkovi Matejovi Pelachovi [„Ostramkovi“] (1782 – 1847), a to: syn Daniel (1807 – 1874) – nádenník, ženatý so Zuzanou, rodenou Benkovou (1810 – 1879); dcéry Anna Droppová, rodená Pelachová (1811 – 1874) – vdova po roľníkovi [Jánovi Droppovi „Grísnikovi“ [„Mlynárovi“] (1786 – 1855)] a stavom bližšie neidentifikovaná Eva Pelachová (1822 – ?); slobodné a ešte maloleté Terézia (1834 – 1869 a neskôr) a Katarína (1836 – 1864 a neskôr) Pelachové.⁴⁵⁰ Vdova po Matejovi – ich matka – je tak z vlastníctva domu vylúčená.

Ako už bolo spomenuté v úvode, pramene viažuce sa k pozemku, kde v druhej polovici 19. storočia boli postavené domy číslo popisné 20/b a 20/c z genealogického hľadiska naznačujú napohľad o niečo menej priamočiarejší vývoj užívania týchto nehnuteľností. V roku 1790 stál na pozemku panstva bližšie neurčený dom roľníka Martina Jároša „Pelacha“ (1760 – 1827), ktorý bol v identifikácii na základe ďalších indícií uprednostnený pred Martinom Járošom „Kriškom“ (1759 – ?) s neznámym osudom a Martinom Járošom [„Kušnierom“] (1772 – 1831).⁴⁵¹ Otázka Martina Pelacha (1738 – ?) bola už objasnená vyššie. Náznak kontinuity medzi domom Martina Jároša „Pelacha“ a jeho potomkami v domoch číslo 20/b a 20/c predstavuje už samotná skutočnosť, že aj tieto domy v roku 1858 stáli na pozemkoch panstva.⁴⁵²

⁴⁴⁷ MV SR, ŠA ZA, BY, p. A LM, fond: Mestečko Hybe (1265–1870) (1889), K 56, inv. č. 143, nesign., Daňový výkaz za rok 1849/1850 (1843–1851) (Dikálský Popis, a osobitný Porub Kontribucie Mesta Hibbe na Rok 1849/50.).

⁴⁴⁸ ŠA ZA, BY, fond: Liptovská župa II. (1849–1922), K 1196, inv. č. 2062, Výkaz domov v obvode hybskej expozitúry (Cisluvanja Domou Okolja Hibskjeho.) (1850).

⁴⁴⁹ MV SR, ŠA ZA, BY, p. A LM, fond: Mestečko Hybe (1265–1870) (1889), K 56, inv. č. 144, Súpis daňovníkov a daní. Register (1853) (Lajster Obecný Roku 1853^{ho} dňa 11^a Apríla spuosení w Hýbbjach).

⁴⁵⁰ MV SR, ŠA ZA, BY, p. A LM, fond: Mestečko Hybe (1265–1870) (1889), K 54, inv. č. 141, Pozemková kniha mestečka Hybe (1855 [recte: 1858–1859]), č. 131.

⁴⁵¹ AA, JÁROŠ, Michal: *Genealogické tabuľky hybských rodín od r. 1675*, rkp.

⁴⁵² MV SR, ŠA ZA, BY, p. A LM, fond: Mestečko Hybe (1265–1870) (1889), K 54, inv. č. 141, Pozemková kniha

k č. 20/b/c:
(1. manž.)

Martin Jároš „Pelach“
(1760 – 1827)

a) Judita Krivošová
(1764 – 1806)

1.	2.	3.	4.	5.	6.
Zuzana (1785 – 1845)	Daniel (1788 – 1796)	Katarína (1790 – 1794)	Judita (1792 – 1795)	Katarína (1794 – 1796)	Ján (1797 – ?)
7.	8.	9.			
Daniel (1799 – 1800)	Mária (1801 – 1804)	Martin (1803 – 1807)			

k č. 20/b/c:
(2. manž.)

Martin Jároš „Pelach“
(1760 – 1827)

b) Kristína Marčeková
(1788 Miskolc – 1845)
[dc. Juraja a Márie, r. Orphanidesovej]

1.	2.	3.	4.	5.	6.
Samuel (1807 – 1876) [mlynár]	Mária (1809 – 1831)	Karol (1811 – 1876)	Anna (1812 – 1835)	Ondrej (1816 – 1816)	Zuzana (1819 – 1863)

Otázky čiastočne vyvoláva pozemková kniha z roku 1795, kde sa meno Martina Jároša vo forme nástupcu vyskytuje pri dome číslo popisné 74 na západnom (nižnom) konci mestečka na ulici Jeruzalem.⁴⁵³ Súpis vykonanej panštiny v roku 1799⁴⁵⁴ a následne i sčítanie urbárskych úžitkov a domov v októbri roku 1803 umiestnením medzi ďalšími menami však potvrdzujú daňovníka domu a držiteľa urbárskeho úžitku Martina Jároša „Pelacha“ na vyšnom konci mestečka.⁴⁵⁵ Nejasnosti okolo užívania domu číslo 74 tak bude vhodné prenechať ďalšiemu samostatnému výskumu.

brat Martina,
k č. 20/b/c:
(1. manž.)

Matej Jároš „Pelach“
(1756 – 1836)

a) Katarína Jasenická
„Jesenická“
(1754 – 1807)

mestečka Hybe (1855 [recte: 1858–1859]), č. 132, 133.

⁴⁵³ MV SR, ŠA ZA, BY, p. A LM, fond: Mestečko Hybe (1265–1870) (1889), K 52, inv. č. 135, Pozemková kniha mestečka Hybe (Knyha Gruntovná, Mestečka Hýbbe, na základe učineného pomieru, na ktorí občania nepristali, roku 1784^a započatého a 1795 dokončeného spôsobená. [II. sväz.]) (1784–1795), s. 307.

⁴⁵⁴ MV SR, ŠA ZA, BY, p. A LM, fond: Mestečko Hybe (1265–1870) (1889), K 10, inv. č. 94, spis. č. 110/V., Sťažnosť obyvateľov mestečka Hybe na hrádocké panstvo ohľadom majera a panského majetku, nútených robôt, poplatkov (1786) (1799); Extract vykonaneg Pansstiny kolko ktery z Obiwateluw wykonal R[oku] 1799. až Do 1^o 7^{bra} (1799).

⁴⁵⁵ MV SR, ŠA ZA, BY, p. A LM, fond: Mestečko Hybe (1265–1870) (1889), K 19, inv. č. 102, nesign., Zoznam obyvateľov a súpis domov v mestečku Hybe (Conscriptio Domorum ac Lebetum in Oppido Hýbbe Reperibilium Anno 1803/4.) (9. 10. 1803). Tamtiež, K 14, inv. č. 98, spis. č. 327/IX.; Zoznam mešťanov z Hýb a vyčíslenie ich majetkovej držby. (Conscriptio Obywatelůw Mestečka Hýbbe proukazugjcy, ktery gaku častku Vžitku drž.) (9. 10. 1803).

1.	2.	3.	4.
Mária (1781 – 1866 Važec)	Katarína (1784 – 1818)	Zuzana (1788 – 1834)	Judita (1792 – 1794)
brat Martina, k č. 20/b/c: (2. manž.)	Matej Jároš „Pelach“ (1756 – 1836)	b) Zuzana Kubinská (1778 – 1853)	

1.
Eva
(1808 – 1886)

K 12. decembru 1814 mala domácnosť Martina Jároša „Pelacha“ s dôvetkom „sen[ior]“ celkovo 8 obyvateľov evanjelického vierovyznania. Miesto v súpise medzi obyvateľmi môže zodpovedať umiestneniu domu číslo popisné 20. Ďalším možným – aj keď zatiaľ nepotvrdeným – obyvateľom čísla 20 v tomto období je Martinov brat Matej (1756 – 1836). Jeho domácnosť, podľa zoznamu v susedstve Martinovej, zahŕňala celkom 7 obyvateľov evanjelického vierovyznania. Ako naznačuje poradie, s určitosťou nebyval s bratom Jánom (1764 – 1835) v dome číslo 8. Na základe počtu obyvateľov v domácnosti však možno predpokladať, že Matej Jároš „Pelach“ žil k 12. decembru 1814 spoločne s dcérou Zuzanou (1788 – 1834) a zaťom Michalom Vrlíkom „Pavellom“ (1786 – 1830).⁴⁵⁶ Tí mali najneskôr v roku 1828⁴⁵⁷ zrejme už svoj vlastný dom pri hradskej ceste, neskôr známy pod číslom 22 alebo 23, pretože do týchto domov neskôr smerovali kroky jeho vnukov.⁴⁵⁸ Je dokonca možné, že Matej s rodinou v jednom z nich žil už v roku 1814. To však spolužitie s bratom Martinom v dome číslo 20 v skoršom období nevyklučuje.

Sčítanie obyvateľov z roku 1828 nepriamo potvrdzuje umiestnenie domu v týchto miestach, pretože Martinov syn Samuel Jároš [„Pelach“] (1807 – 1876) je v súpise obkolesený daňovníkmi s domami postavenými na cirkevných pozemkoch.⁴⁵⁹

⁴⁵⁶ CZ ECAV Hybe, Hybe, pôv. sign. I./9, Súpis duší (1813–1814).

⁴⁵⁷ MNL OL N. 26. RL, Archívum Palatinale, Conscriptio Regnicolaris 1828. Liptoviensis com. Nro. 32, Conscriptio Regnicolaris Privilegiati Oppidi Hibbe Incltyti Comitatus Lyptoviensis (1828). Dostupné z: <<https://www.familysearch.org/search/catalog/231564?availability=Family%20History%20Library>> [cit. 31. 5. 2022].

⁴⁵⁸ AA, JÁROŠ, Michal: *Genealogické tabuľky hybských rodín od r. 1675*, rkp.

⁴⁵⁹ MNL OL N. 26. RL, Archívum Palatinale, Conscriptio Regnicolaris 1828. Liptoviensis com. Nro. 32, Conscriptio Regnicolaris Privilegiati Oppidi Hibbe Incltyti Comitatus Lyptoviensis (1828). Dostupné z: <<https://www.familysearch.org/search/catalog/231564?availability=Family%20History%20Library>> [cit. 31. 5. 2022].

st. syn Mart.:
(k č. 20/b)

Samuel Jároš [„Pelach“]
(1807 – 1876)
[mlynár]

Anna Krišková [„Ilavská“]
(1809 Kráľova Lehota – 1876)
[dc. mlynára Jána Kriška „Krušku“ „Ilavského“
a Zuzany, r. Barbierikovej „Krajčiovej“]

1.	2.	3.	4.	5.	6.
Ján (1832 – 1836)	Samuel (1834 – 1882 Kráľ. Lehota) [mlynár a dubár]	Anna (1836 – 1864)	Ján (1839 – ?)	Zuzana (1842 – 1842)	Ondrej (1843 – 1846)

V daňovom výkaze za rok 1849 – 1850 sa z Járošovskej rodiny ako daňovník čísla popisné 20 opäť objavuje Samuel, žiadna z položiek (ani dom) nie je pri ňom však vyplnená.⁴⁶⁰ Výkaz domov hybskej expozitúry z roku 1850 uvádza len už spomenutého Daniela Pelacha (1807 – 1874)⁴⁶¹ a register daňovníkov z 11. apríla 1853 okrem Pelachovcov tesárskeho majstra („Crmo:“ = Crmo[man]) Daniela Šefranku [„Šafranku“] (1808 – 1860),⁴⁶² pôvodom z domu číslo 9.⁴⁶³ Jeho meno sa pri čísle domu 20 ako jediné nachádza i v popise škôd, ktoré 12. augusta 1855 spôsobilo v mestečku krupobitie.⁴⁶⁴ Nájomník v dome môže súvisieť s mlynárskym remeslom Samuela Jároša [„Pelacha“] a jeho prítomnosťou v mlyne.⁴⁶⁵ Járošovci sa ako daňovníci z domu nevytratil. V registri z roku 1853 je ceruzou dopísané meno Samuelovho brata Karola Jároša [„Pelacha“] (1811 – 1876).⁴⁶⁶

daňovník,
k č. 20/b/c:

Daniel Šefranka [„Šafranku“]
(1808 – 1860)
[tesár]

Zuzana Rafajová
(1807 – 1870)

1.	2.	3.	4.	5.	6.
Ján (1829 – 1874) [tesár]	Daniel (1831 – 1887) [tesár]	Ondrej (1833 – 1878) [tesár]	Zuzana (1836 – 1838)	Zuzana (1839 – 1887)	Anna (1839 – 1902)

⁴⁶⁰ MV SR, ŠA ZA, BY, p. A LM, fond: Mestečko Hybe (1265–1870) (1889), K 56, inv. č. 143, nesign., Daňový výkaz za rok 1849/1850 (1843–1851) (Dikálský Popis, a osobitný Porub Kontribucie Mesta Hibbe na Rok 1849/50.).

⁴⁶¹ ŠA ZA, BY, fond: Liptovská župa II. (1849–1922), K 1196, inv. č. 2062, Výkaz domov v obvode hybskej expozitúry (Cislujanja Domou Okolja Hibskjeho.) (1850).

⁴⁶² MV SR, ŠA ZA, BY, p. A LM, fond: Mestečko Hybe (1265–1870) (1889), K 56, inv. č. 144, Súpis daňovníkov a daní. Register (1853) (Lajster Obecný Roku 1853^{ho} dňa 11^a Apríla spuosení w Hýbbjach).

⁴⁶³ Pozri kapitolu venovanú domu č. 8–9.

⁴⁶⁴ MV SR, ŠA ZA, BY, p. A LM, fond: Mestečko Hybe (1265–1870) (1889), K 56, inv. č. 145, Vyúčtovanie daňových poplatkov za obdobie 1854/1855 [Výkaz komise priznaných škôd spôsobených krupobitím 12. augusta 1855 poplatníkom v daňovej obci Hybe a z tohto dôvodu 16.–17. augusta 1855 prijatá daňová úľava pre správny rok 1854/5. II.] (Ausweis über den am 12-ten August 1855 in der Steuergemeinde Geib durch Hagelwetter den Kontribuenten zugefügten am 16–17-ten August 1855. kommissionell erhobenen Schaden, dann über den hierwegen genehmigten Steuernachlaß für das Verwaltungsjahr 1854/5. Fasciculus 2^{aus}.) (1855), č. 248.

⁴⁶⁵ AA, JÁROŠ, Michal: *Genealogické tabuľky hybských rodín od r. 1675*, rkp.

⁴⁶⁶ MV SR, ŠA ZA, BY, p. A LM, fond: Mestečko Hybe (1265–1870) (1889), K 56, inv. č. 144, Súpis daňovníkov a daní. Register (1853) (Lajster Obecný Roku 1853^{ho} dňa 11^a Apríla spuosení w Hýbbjach).

7.	8.
Tobiáš	NN.
(1843 – 1855)	(1843 – ?)
	[Tobiáš pochádzal údajne z dvojčiek]

ml. syn Mart.: (k č. 20/c)	Karol Jároš [„Pelach“] (1811 – 1876)	Zuzana Pilátová (1811 – 1879)
---	---	----------------------------------

1.	2.	3.	4.	5.	6.
Daniel	Michal	Zuzana	Mária	Ján	Katarína
(1834 – 1915)	(1836 – ?)	(1839 – 1910)	(1842 – 1913)	(1845 – 1846)	(1845 – 1927)
[murár]					

V roku 1858 je ako vlastník domu označeného číslom popisným 20/b s dvorom na ulici Betlehem v rámci kuriálneho majetku na prenajatej parcele číslo 372 vo vlastníctve hrádockého panstva zapísaný nádenník Samuel Jároš [„Pelach“] (1807 – 1876), ženatý s Annou, rodenou Kriškovou [„Ilavskou“] (1809 Kráľova Lehota – 1876).⁴⁶⁷ A ako vlastník domu označeného číslom popisným 20/c s dvorom na ulici Betlehem v rámci kuriálneho majetku na prenajatej parcele číslo 373 vo vlastníctve hrádockého panstva je zapísaný [Samuelov brat] nádenník Karol Jároš [„Pelach“] (1811 – 1876), ženatý so Zuzanou, rodenou Pilátovou (1811 – 1879).⁴⁶⁸

Situácia s platením daní v jednotlivých domoch nie je vždy úplne jednoznačná. Prvá zmienka v prameni neznamena, že daňovník neskôr opäť nie je uvedený v rovnakom čísle domu, ako bol pôvodne. Napriek tomu – vzhľadom k tomu, že ide o nový dom – je vhodné aspoň spomenúť, že v daňovom výkaze ku dňu 27. decembru 1858 sa daňovník Samuel Jároš [„Pelach“] (1807 – 1876) nachádza zapísaný v dome číslo popisné 223. Z Járošovskej rodiny v tomto období ostáva daňovníkom čísla domu číslo 20 mladší brat Karol Jároš [„Pelach“] (1811 – 1876). Zároveň však pribúda syn bývalého hybského evanjelického kňaza Samuela Orphanidesa (1764 Arnót – 1829), brat učiteľa a ovocinára Ľudovíta Samuela Orphanidesa (1818 – 1895) – banskobocký kňaz Ján Orphanides (1802 – 1872 Vyšná Boca).⁴⁶⁹ Rodina Orphanidesovcov bola s Járošovcami rodinne spriaznená. Samuelov a Karolov otec Martin Jároš „Pelach“ (1760 – 1827) mal za manželku Kristínu, rodenú Marčekovú (1788 Miskolc – 1845) – teda sesternicu Jána Orphanidesa (1802 – 1872 Vyšná Boca). V roku 1861 – 31. januára – sa v matrikách rodina Karola Jároša [„Pelacha“]

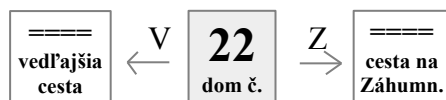
⁴⁶⁷ MV SR, ŠA ZA, BY, p. A LM, fond: Mestečko Hybe (1265–1870) (1889), K 54, inv. č. 141, Pozemková kniha mestečka Hybe (1855 [recte: 1858–1859]), č. 132.

⁴⁶⁸ Tamtiež, č. 133.

⁴⁶⁹ MV SR, ŠA ZA, BY, p. A LM, fond: Mestečko Hybe (1265–1870) (1889), K 56, inv. č. 147, Súpis daňovníkov a daní (Denní seznam pro vybírání daně od každého poplatníka w správním roku 1859/60) (1859–1860).

(1811 – 1876) uvádza už v spomínanom dome číslo popisné 223.⁴⁷⁰ Stavba bola situovaná ako samostatný dom na východ od domu číslo popisné 20.⁴⁷¹

3.2.17. Dom číslo popisné 22 (s dvorom)⁴⁷²



Na domových gruntoch domov označených v druhej polovici 19. storočia číslami popisnými 22, 23 a 24 možno v staršom období pri súčasnom stupni poznania – a skutočnosti, že všetky tri domy užívali veľmi blízkymi rodinnými väzbami previazaní obyvatelia – vývoj skôr predpokladať, než ho prezentovať ako skutočný výsledok bádania. V snahe vyhnúť sa neprehľadnému opakovaniu rodinných schém a hĺbkovým analýzám, kde všade a kto mohol žiť – pretože korene môžu siahať skutočne do ktoréhokolvek z týchto domov, sú jednotlivé teórie i fakty rovnomerne rozložené podľa potreby do jednotlivých kapitol k príslušným domom.

1850: Ján Vrlík „Pavella“ (1815 – 1856) Eva Stanová [„Kapicová“] (1813 – 1873)
 [brat: Daniel Vrlík „Pavella“ „Jároš“ „Pelach“ z č. 23]

1. Ján (1835 – 1836)	2. Ján (1837 – ?)	3. Daniel (1839 – 1904) [tesár]	4. Zuzana (1840 – 1841)	5. Ondrej (1843 – ?)	6. Anna (1845 – 1846)
7. Peter (1847 – 1849)	8. Mária (1851 – 1928)				

Dom číslo 22 – ležiaci severne od domu číslo 21 a až za hospodárskymi stavbami domu číslo 23 – sa nachádzal v priestore lemovanom dvomi bočnými cestami vychádzajúcimi z hradskej cesty. Tie sa spájali hneď pri ňom, priamo oproti evanjelickému kostolu.⁴⁷³ Zaujímavé je, že podľa

⁴⁷⁰ AA, JÁROŠ, Michal: *Genealogické tabuľky hybských rodín od r. 1675*, rkp.

⁴⁷¹ ŠA ZA, BY, fond: Krajský súd v Ružomberku (1876–1949), inv. č. 1584, Hybe. Polohová mapa chotára podľa starého stavu – 31 listov. Ľudovít Lange, 1867; M 1” = 40°; rkp. kolor., 65 x 56 cm.

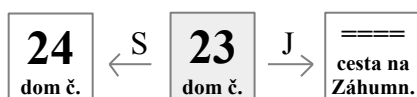
⁴⁷² MV SR, ŠA ZA, BY, p. A LM, fond: Mestečko Hybe (1265–1870) (1889), K 54, inv. č. 141, Pozemková kniha mestečka Hybe (1855 [recte: 1858–1859]), č. 129.

⁴⁷³ ŠA ZA, BY, fond: Krajský súd v Ružomberku (1876–1949), inv. č. 1584, Hybe. Polohová mapa chotára podľa starého stavu – 31 listov. Ľudovít Lange, 1867; M 1” = 40°; rkp. kolor., 65 x 56 cm.

mapy, ktorá mala byť k pozemkovej knihe vyhotovená v roku 1859, by identifikácia umiestnenia možná nebola. Dom sa na nej vyznačený nenachádza, podobný problém je s nájdením príslušnej parcely.⁴⁷⁴

Daňový výkaz za rok 1849 – 1850,⁴⁷⁵ ale i ďalšie súpisy z prvej polovice 50. rokov⁴⁷⁶ ako daňovníka domu číslo popisné 22 uvádza Jána Vrlíka, ktorého možno identifikovať ako Jána Vrlíka „Pavellu“ (1815 – 1856).⁴⁷⁷ Ten je pozemnoknižne potvrdený i posmrtno v roku 1858, kedy je vlastníctvo malého domu označeného číslom popisným 22 s dvorom na ulici Betlehem na prenajatej parcele číslo 370 vo vlastníctve evanjelickej cirkvi bez náväznosti na urbársku usadlosť zapísané ako pozostalosť po zosnulom roľníkovi Jánovi Vrlíkovi (1815 – 1856).⁴⁷⁸

3.2.18. Dom číslo popisné 23 (s dvorom a záhradou)⁴⁷⁹



Na domových gruntoch domov označených v druhej polovici 19. storočia číslami popisnými 22, 23 a 24 možno v predchádzajúcom období pri súčasnom stupni poznania – a skutočnosti, že všetky tri domy užívali veľmi blízkymi rodinnými väzbami previazaní obyvatelia – vývoj skôr predpokladať, než ho prezentovať ako skutočný výsledok bádania. V snahe vyhnúť sa neprehľadnému opakovaniu rodinných schém a hĺbkovým analýzám, kde všade a kto mohol žiť – pretože korene môžu siahať skutočne do ktoréhokolvek z týchto domov, sú jednotlivé teórie i fakty rovnomerne rozložené podľa potreby do jednotlivých kapitol k príslušným domom.

K existencii domu, ktorý neskôr získal číslo popisné 23 však existuje indícia v podobe pozemkovej knihy z roku 1795, podľa ktorej by sa mal v týchto miestach nachádzať špitál

⁴⁷⁴ MV SR, ŠA ZA, BY, p. A LM, fond: fond: Okresný súd v Liptovskom Hrádku (1833) (1859–1949) (1954), bez inv. č., Mapa k pozemkovej knihe mestečka Hybe z r. 1859 (Comit. Liptau Stuhlbezirk Hradek SKIZZEN für GEIB).

⁴⁷⁵ MV SR, ŠA ZA, BY, p. A LM, fond: Mestečko Hybe (1265–1870) (1889), K 56, inv. č. 143, nesign., Daňový výkaz za rok 1849/1850 (1843–1851) (Dikálský Popis, a osobitný Porub Kontribucie Mesta Hibbe na Rok 1849/50.).

⁴⁷⁶ ŠA ZA, BY, fond: Liptovská župa II. (1849–1922), K 1196, inv. č. 2062, Výkaz domov v obvode hybskej expozitúry (Cisluvanja Domou Okolja Hibskjeho.) (1850). MV SR, ŠA ZA, BY, p. A LM, fond: Mestečko Hybe (1265–1870) (1889), K 56, inv. č. 144, Súpis daňovníkov a daní. Register (1853) (Lajster Obecný Roku 1853^{ho} dňa 11^a Apríla spusobení w Hybbjach). Tamtiež, K 56, inv. č. 145, Vyúčtovanie daňových poplatkov za obdobie 1854/1855 [Výkaz komisne priznaných škôd spôsobených krupobitím 12. augusta 1855 poplatníkom v daňovej obci Hybe a z tohto dôvodu 16.–17. augusta 1855 prijatá daňová úľava pre správny rok 1854/5. II.] (Ausweis über den am 12-ten August 1855 in der Steuergemeinde Geib durch Hagelwetter den Kontribuenten zugefügten am 16–17-ten August 1855. komissionell erhobenen Schaden, dann über den hierwegen genehmigten Steuernachlaß für das Verwaltungsjahr 1854/5. Fasciculus 2^{dus}.) (1855), č. 267.

⁴⁷⁷ AA, JÁROŠ, Michal: *Genealogické tabuľky hybských rodín od r. 1675*, rkp.

⁴⁷⁸ MV SR, ŠA ZA, BY, p. A LM, fond: Mestečko Hybe (1265–1870) (1889), K 54, inv. č. 141, Pozemková kniha mestečka Hybe (1855 [recte: 1858–1859]), č. 129.

⁴⁷⁹ Tamtiež, č. 126.

(xenodochium).⁴⁸⁰ Na druhej strane, v súpise obyvateľov evanjelického vierovyznania z roku 1814 sú obyvatelia špitálu započítaní spoločne s rodinou Samuela Kleina (1782 Spišská Sobota – 1842),⁴⁸¹ ktorého rodine sa neskôr prostredníctvom vdovy a potomstva podarilo priradiť dom so súpisným číslom 25.⁴⁸²

rodičia Daniela:	Michal Vrlík „Pavella“ (1786 – 1830) [syn Martina z č. 24]	Zuzana Járošová [„Pelachová“] (1788 – 1834) [dc. Mateja Jároša „Pelacha“ a Kataríny, r. Jasenickej „Jesenickej“]
-------------------------	--	--

1.	2.	3.	4.
Daniel (1808 – 1849) [krajčír]	Katarína (1811 – 1831)	Ján (1815 – 1856)	Zuzana (1821 – 1823)

Dom bol situovaný na rohu hradskej cesty a odbočky vedúcej ku vchodu do evanjelického kostola a na Záhumnie.⁴⁸³ Podobne ako pri dome číslo 22, na mape, ktorá mala byť v roku 1859 vyhotovená k pozemkovej knihe, nie sú dom a príslušná parcela z neznámych príčin vyznačené.⁴⁸⁴

Najstarším nepriamo potvrdeným užívateľom domu je Daniel Vrlík „Pavella“ „Jároš“ „Pelach“ (1808 – 1849), ktorý so svojimi rodičmi – Michalom Vrlíkom „Pavellom“ (1786 – 1830) a Zuzanou, rodenou Járošovou [„Pelachovou“] (1788 – 1834) – žil podľa všetkého ešte v polovici decembra roku 1814 v spoločnej domácnosti so svojim starým otcom Matejom Járošom „Pelachom“ (1756 – 1836).⁴⁸⁵ O tom istým spôsobom svedčí fakt, že pri sobáši Daniela v roku 1829 je pôvodne zapísaný „Jarosch“ a priezvisko Vrlík je dopísané až neskôr.⁴⁸⁶ Mohlo by tak ísť zároveň o odkaz na dom rodiny, do ktorej prišiel na prístupky. V ktorom dome žili naozaj, však známe nie je. Nemožno vylúčiť číslo popisné 23, ale bez ďalších indícií a prameňov je minimálne rovnako pravdepodobné, že mohlo ísť o dom neskôr známy pod súpisným číslom 20.⁴⁸⁷

⁴⁸⁰ MV SR, ŠA ZA, BY, p. A LM, fond: Mestečko Hybe (1265–1870) (1889), K 52, inv. č. 135, Pozemková kniha mestečka Hybe (Knyha Gruntovná, Mestečka Hýbbe, na základe účineného pomieru, na ktorí občania nepristali, roku 1784^a započatého a 1795 dokončeného spôsobená. [II. sväz.]) (1784–1795), s. 5.

⁴⁸¹ CZ ECAV Hybe, Hybe, pôv. sign. I./9, Súpis duší (1813–1814).

⁴⁸² MV SR, ŠA ZA, BY, p. A LM, fond: Mestečko Hybe (1265–1870) (1889), K 54, inv. č. 141, Pozemková kniha mestečka Hybe (1855 [recte: 1858–1859]), č. 124.

⁴⁸³ ŠA ZA, BY, fond: Krajský súd v Ružomberku (1876–1949), inv. č. 1584, Hybe. Polohová mapa chotára podľa starého stavu – 31 listov. Ľudovít Lange, 1867; M 1” = 40°; rkp. kolor., 65 x 56 cm.

⁴⁸⁴ MV SR, ŠA ZA, BY, p. A LM, fond: Okresný súd v Liptovskom Hrádku (1833) (1859–1949) (1954), bez inv. č., Mapa k pozemkovej knihe mestečka Hybe z r. 1859 (Comit. Liptau Stuhlbezirk Hradek SKIZZEN für GEIB).

⁴⁸⁵ CZ ECAV Hybe, Hybe, pôv. sign. I./9, Súpis duší (1813–1814).

⁴⁸⁶ AA, JÁROŠ, Michal: *Genealogické tabuľky hybských rodín od r. 1675*, rkp.

⁴⁸⁷ Pozri tiež kapitoly venované domom č. 20/a, 20/b a 20/c.

Daniel:
(1. manž.)

Daniel Vrlík „Pavella“ „Jároš“
„Pelach“
(1808 – 1849)
[krajčír; brat Jána z č. 22]

a) Mária Droppová
(cca 1805 nezn. – 1834)
[dc. Mateja a Márie, r. Benkovej]

1.
Michal
(1830 – 1875)

2.
Daniel
(1833 – 1834)

Daniel:
(2. manž.)

Daniel Vrlík „Pavella“
„Jároš“ „Pelach“
(1808 – 1849)
[krajčír; brat Jána z č. 22]

b) Katarína Langová
(1816 Liptovský Peter –
1858 a neskôr)
[dc. Martina a Kataríny, r. Pálkovej;
pôrodná babica; v r. 1852 hostinská na
Bielansku]

1.
Emília Mária
(1835 – 1858 a
neskôr)

2.
Anna
(1837 – 1838 Lipt. Peter)

3.
Anna Mária
(1839 – 1858 a neskôr)

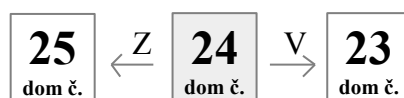
4.
Jozef Daniel
(1841 – 1843)

Po Danielovej smrti sa podľa zachovaných súpisov stáva daňovníčkou „vdova Vrlíková“.⁴⁸⁸ V roku 1858 sú ako vlastníci malého domu označeného číslom popisným 23 s dvorom na ulici Betlehem na prenajatej parcele číslo 369 vo vlastníctve evanjelickej cirkvi bez návaznosti na urbársku usadlosť zapísaní vdova a deti po v roku 1849 zosnulom krajčirovi Danielovi Vrlíkovi (1808 – 1849), a to Katarína Steuerová, ovdovelá Vrlíková, rodená Langová (1816 Liptovský Peter – 1858 a neskôr); syn Michal Vrlík (1830 – 1875) – roľník ženatý so Zuzanou, rodenou Hoškovou (1833 – 1871) a slobodné maloleté dcéry Emília (1835 – 1858 a neskôr) a Anna (1839 – 1858 a neskôr) Vrlíkové.⁴⁸⁹

⁴⁸⁸ ŠA ZA, BY, fond: Liptovská župa II. (1849–1922), K 1196, inv. č. 2062, Výkaz domov v obvode hybskej expositúry (Cislujanja Domou Okolja Hibskejho.) (1850). MV SR, ŠA ZA, BY, p. A LM, fond: Mestečko Hybe (1265–1870) (1889), MV SR, ŠA ZA, BY, p. A LM, fond: Mestečko Hybe (1265–1870) (1889), K 56, inv. č. 143, nesign., Daňový výkaz za rok 1849/1850 (1843–1851) (Dikálský Popis, a osobitný Porub Kontribucie Mesta Hibbe na Rok 1849/50.). Tamtiež, K 56, inv. č. 144, Súpis daňovníkov a daní. Register (1853) (Lajster Obecný Roku 1853^{ho} dňa 11^o Apríla spuosení w Hýbbjach).

⁴⁸⁹ MV SR, ŠA ZA, BY, p. A LM, fond: Mestečko Hybe (1265–1870) (1889), K 54, inv. č. 141, Pozemková kniha mestečka Hybe (1855 [recte: 1858–1859]), č. 126.

3.2.19. Dom číslo popisné 24 (s dvorom)⁴⁹⁰



Na domovom grunte domu označeného v polovici 19. storočia číslom 25 stál v roku 1784 dom daňovníka Martina Vrlíka [neskôr:] „Pavellu“ (1752 – 1817)⁴⁹¹ – za predpokladu, že rodina sa v priebehu rokov nestáhovala do domu v susedstve. Dom bol v roku 1795 situovaný pri hradskej ceste vedľa špitálu (xenodochium) z jednej strany a domu číslo popisné 25 učiteľa evanjelickej školy Jána Trnkóciho „Trnku“ [„Matis“] (1742 Jamník – 1813) zo strany druhej.⁴⁹²

Martin Vrlík (1752 – 1817) získal druhé priezvisko Pavella sobášom so Zuzanou, rodenou Chrobákovou „Kubisovou“ (cca 1740 nezn. – 1800) – vdovou po Michalovi Pavellovi [„Buobrikovi“] (1728 – 1779), ktorého otec Ondrej Pavella „Buobrik“ [„Kalapsa“] (1694 – 1769) sa v rokoch 1764 a 1766 nachádzal so svojou 1/4 v jednom dvore (urbárskej usadlosti) spoločne s Michalom Vrlíkom (možno 1733 – 1766 a neskôr) a väčšinovým užívateľom Ondrejom Kozom „Kozákom“ „Barbierikom“ (cca 1700 – 1773).⁴⁹³

urb. usadlosť: Ondrej Pavella „Buobrik“
[„Kalapsa“]
(1694 – 1769) Katarína Dadíková
(cca 1686 – 1754)

1.	2.	3.	x.
Martin (1723 – 1777)	Eva (1725 – ?)	Michal (1728 – 1779)	NN. (? – 1732)

V prehľade Ondrejových detí sú im napriek nespoľahlivosti matričných záznamov ku krstom priradené dáta úmrtia bez otáznikov. Neberúc do úvahy následnosť daňovníkov urbárskej usadlosti, indíciou správneho zaradenia je (napodiv) presne uvedený vek Martina i Michala pri zápisoch pohrebov, ale i skutočnosť, že bratia mali sobáš v rovnaký deň.⁴⁹⁴

⁴⁹⁰ Tamtiež, č. 125.

⁴⁹¹ MV SR, ŠA ZA, BY, p. A LM, fond: Mestečko Hybe (1265–1870) (1889), K 10, inv. č. 93, spis. č. 95/IV., Menoslov hybských občanov platiacich vojenskú a domárnu daň (1784).

⁴⁹² MV SR, ŠA ZA, BY, p. A LM, fond: Mestečko Hybe (1265–1870) (1889), K 52, inv. č. 135, Pozemková kniha mestečka Hybe (Knyha Gruntovná, Mestečka Hýbbe, na základe účineného pomieru, na ktorí občania nepristali, roku 1784^o započatého a 1795 dokončeného spôsobená. [II. sväz.]) (1784–1795), s. 5.

⁴⁹³ MV SR, ŠA ZA, BY, p. A LM, fond: Mestečko Hybe (1265–1870) (1889), K 9, inv. č. 92, spis. č. 38/III., Súpis vlastníkov rolí v chotári [mestečka] Hybe (1764). Tamtiež, Od Červeného kúta až hore poza Hôrku hore Peňažným Limitovaní pole a role, nesign. (1766).

⁴⁹⁴ AA, JÁROŠ, Michal: *Genealogické tabuľky hybských rodín od r. 1675*, rkp.

ml. syn: Michal Pavella [„Buobrik“] a) Judita Vozisová
(1. manž.) (1728 – 1779) „Droppová“
(1731 – 1763)

1.	2.	3.
Ján	Ján	Mária
(1758 – 1759)	(1760 – 1761)	(1763 – 1822)

ml. syn: Michal Pavella [„Buobrik“] b) Zuzana Chrobáková
(2. manž.) (1728 – 1779) „Kubisová“
(cca 1740 nezn. – 1800)
[pri sobáši syna výskyt i „Kubiss“,
ale tvar Kubiš nie je zaužívaný]

1.	2.	3.
Ján	Juraj	Daniel
(1766 – 1767)	(1769 – 1828)	(1773 – 1774)

st. syn: Martin Pavella [„Buobrik“] Zuzana Járošová
(1723 – 1777) (cca 1731 – 1799)

1.	2.
Michal	Ondrej
(1755 – 1795)	(1765 – 1810)

Preškrtnutý zápis v pozemkovej knihe z roku 1795 s poznámkou „mortuus“ – teda mŕtvy – uvádza dve mená. Okrem Martina (1723 – 1777) je prečiarknuté i meno – buď jeho syna Michala (1755 – 1795), alebo čo je pravdepodobnejšie – brata Michala (1728 – 1779). Zároveň sú ako súčasní užívatelia 4/8 urbárskej usadlosti uvedení „Georgius Pavela et Michael Vrlík“.⁴⁹⁵ Tých možno bez problémov identifikovať ako Michalovho syna Juraja (1769 – 1828) a jeho – už na začiatku kapitoly spomenutého – otčima Michala Vrlíka [neskôr:] „Pavellu“ (1752 – 1817).

O pôvodnom dome Vrlíkovcov sa na základe zachovaných súpisov⁴⁹⁶ možno predbežne domnievať, že má niečo spoločné s neskorším domom číslo popisné 5, ktorý už v roku 1784

⁴⁹⁵ MV SR, ŠA ZA, BY, p. A LM, fond: Mestečko Hybe (1265–1870) (1889), K 52, inv. č. 135, Pozemková kniha mestečka Hybe (Knyha Gruntovná, Mestečka Hýbbe, na základe účinenieho pomieru, na ktorí občania nepristali, roku 1784^o započatého a 1795 dokončenieho spôsobená. [II. sväz.]) (1784–1795), s. 5.

⁴⁹⁶ ŠA ZA, BY, fond: Župa liptovská I. (1391–1849), K 483, inv. č. 497, Portálny súpis z obcí východného okresu Liptovskej župy (1746).

prináležal rodine Rajniakovcov.⁴⁹⁷ Bez ďalších prameňov je však otázka bezpredmetnou. Novonadobudnutá prezývka „Pavella“ s najväčšou pravdepodobnosťou poukazuje na to, že prišiel na prístupky do Pavellov, určite však súvisí so sobášom s vdovou po Pavellovi v roku 1779.⁴⁹⁸

otec Martina:	Martin Vrlík (cca 1700 – 1760)	Zuzana Opršalová „Šupalová“ (cca 1711 – 1761) [pôvodné priezvisko sa určiť nepodarilo]
----------------------	-----------------------------------	--

1.	2.	3.	4.	5.	6.
nezn. dcéra (? – 1732)	Ján (1733 – 1733)	Eva (1735 – zrejme 1736)	Magdaléna (1737 – zrejme 1741)	Zuzana (1740 – zrejme 1741)	Ján (1742 – zrejme 1746/1751)
7.	8.	9.	10.		
Eva (1745 – zrejme 1746/1751)	Juraj (1747 – 1775)	Žofia (1749 – ?)	Martin (1752 – 1817)		

1784: (1. manž.)	Martin Vrlík [neskôr:] „Pavella“ (1752 – 1817)	a) Zuzana Chrobáková „Kubisová“ (cca 1740 nezn. – 1800) [vdova po Michalovi Pavellovi [„Buobrikovi“]]
-----------------------------------	--	--

1.	2.	3.
Eva (1779 – 1781)	Zuzana (1783 – 1784)	Michal (1786 – 1830)

1784: (2. manž.)	Martin Vrlík [neskôr:] „Pavella“ (1752 – 1817)	b) Eva Kunová [„Bátoriová“] (1769 – 1831)
-----------------------------------	--	---

Pod priezviskom Pavella uvádza Martina Vrlíka súpis vykonanej panštiny v roku 1799,⁴⁹⁹ sčítanie domov z októbra 1803,⁵⁰⁰ ale i súpis duší z 12. decembra 1814. K tomuto dátumu žilo v jeho

⁴⁹⁷ Pozri kapitolu venovanú domu č. 5/a a 5/b.

⁴⁹⁸ AA, JÁROŠ, Michal: *Genealogické tabuľky hybských rodín od r. 1675*, rkp.

⁴⁹⁹ MV SR, ŠA ZA, BY, p. A LM, fond: Mestečko Hybe (1265–1870) (1889), K 10, inv. č. 94, spis. č. 110/V., Sťažnosť obyvateľov mestečka Hybe na hrádocké panstvo ohľadom majera a panského majetku, nútených robôt, poplatkov (1786) (1799); Extract vykonaneg Pansstiny kolko ktery z Obiwateluw vykonal R[oku] 1799. až Do 1^o 7^{bra} (1799).

⁵⁰⁰ MV SR, ŠA ZA, BY, p. A LM, fond: Mestečko Hybe (1265–1870) (1889), K 19, inv. č. 102, nesign., Zoznam obyvateľov a súpis domov v mestečku Hybe (Conscriptio Domorum ac Lebetum in Oppido Hybbe Reperibilium Anno 1803/4.) (9. 10. 1803). Tamtiež, K 14, inv. č. 98, spis. č. 327/IX., Zoznam mešťanov z Hýb a vyčíslenie ich majetkovej držby. (Conscriptio Obywateluw Mestečka Hybbe proukazugjcy, ktery gaku častku Vžitku držj.) (9. 10. 1803).

domácnosti a domácnosti jeho nevlastného syna Juraja Pavellu (1769 – 1828) celkom 9 obyvateľov evanjelického vierovyznania.⁵⁰¹

syn Michala Pavellu:	Juraj Pavella (1769 – 1828)	Judita Dudová „Krivošová“ (1768 – 1849)			
	1. Ondrej (1791 – 1849)	2. Zuzana (1794 – 1794)	3. Daniel (1795 – 1795)	4. Daniel (1797 – 1831 a neskôr)	5. Katarína (1800 – 1872)
syn Juraja:	Ondrej Pavella (1791 – 1849)	Žofia Betušiaková „Žiaranová“ [„Baďová“] (1796 – 1853)			
	1. Ján (1817 – 1868)	2. Ondrej (1819 – 1886)	3. Zuzana (1825 – 1826)	4. Anna Mária (1827 – 1830)	5. Daniel (1831 – 1871) [remenár]

V nasledujúcom období po Martinovej smrti v roku 1817 a smrti Juraja v roku 1828 ostáva žiť v dome Jurajov syn Ondrej (1791 – 1849). Nasvedčuje tomu matričný zápis o úmrtí Ondrejovej manželky Žofie Betušiakovej „Žiaranovej“ [„Baďovej“] v apríli 1853, kde je uvedené číslo domu 24⁵⁰² – ale potvrdzujú to i ďalšie zachované súpisy a pozemková kniha mestečka. Tie už uvádzajú ich synov. V roku 1858 sú teda v rovnakých podieloch ako vlastníci malého domu označeného číslom popisným 24 s dvorom na ulici Betlehem na prenajatej parcele číslo 368 vo vlastníctve evanjelickej cirkvi bez náväznosti na urbársku usadlosť zapísaní bratia Ján Pavella (1817 – 1868) – roľník, ženatý s Katarínou, rodenou Hadrďánovou (1817 – 1870) – a Ondrej Pavella (1819 – 1886), roľník, ženatý so Zuzanou, rodenou Járošovou (1826 – 1898).⁵⁰³

st. syn Ondreja:	Ján Pavella (1817 – 1868)	Katarína Hadrďánová (1817 – 1870)				
	1. Anna (1838 – 1839)	2. Ján (1840 – 1842)	3. Katarína (1842 – 1845)	4. Zuzana (1845 – 1918)	5. Ján (1847 – 1917) [šuster]	6. Terézia (1850 – 1912)

⁵⁰¹ CZ ECAV Hybe, Hybe, pôv. sign. I./9, Súpis duší (1813–1814).

⁵⁰² AA, JÁROŠ, Michal: *Genealogické tabuľky hybských rodín od r. 1675*, rkp.

⁵⁰³ MV SR, ŠA ZA, BY, p. A LM, fond: Mestečko Hybe (1265–1870) (1889), K 54, inv. č. 141, Pozemková kniha mestečka Hybe (1855 [recte: 1858–1859]), č. 125.

7. Katarína
(1853 – 1923)

8. Paulína Eva
(1861 – 1900 a
neskôr)

ml. syn Ondrej Pavella Zuzana Járošová
Ondreja: (1819 – 1886) (1826 – 1898)

1. Zuzana (1847 – 1933)

2. Ondrej (1849 – 1906)

3. Peter (1852 – 1852)

4. Peter (1854 – 1855)

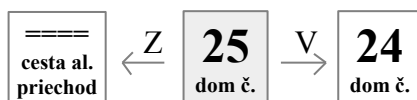
5. Peter Daniel (1856 – 1888)

6. Mária (1860 – 1865)

7. Mária Anna
(1869 – 1920)

Jána ako platiteľka uvádza už daňový výkaz za rok 1849 – 1850.⁵⁰⁴ Výkaz domov z hybskej expozitúry z roku 1850 uvádza oboch bratov,⁵⁰⁵ podobne i obecný register daňovníkov z 11. apríla 1853.⁵⁰⁶

3.2.20. Dom číslo popisné 25 (s dvorom)⁵⁰⁷



Na domovom grunte domu označenom v polovici 19. storočia číslom 25 stál pôvodne želiarsky – resp. „komornický“⁵⁰⁸ – dom, ktorý bol tesne pred predajom jedinou nehnuteľnosťou vo vlastníctve murárskeho majstra Juraja Zubríka [1x:] „Zubru“ (? – 1785 a neskôr).⁵⁰⁹ Dom – už iného majiteľa a obyvateľa – bol podľa popisu v roku 1795 situovaný pri hradskej ceste vedľa domu číslo

⁵⁰⁴ MV SR, ŠA ZA, BY, p. A LM, fond: Mestečko Hybe (1265–1870) (1889), K 56, inv. č. 143, nesign., Daňový výkaz za rok 1849/1850 (1843–1851) (Dikálský Popis, a osobitný Porub Kontribucie Mesta Hibbe na Rok 1849/50.).

⁵⁰⁵ ŠA ZA, BY, fond: Liptovská župa II. (1849–1922), K 1196, inv. č. 2062, Výkaz domov v obvode hybskej expozitúry (Cislvanja Domou Okolja Hibskjeho.) (1850).

⁵⁰⁶ MV SR, ŠA ZA, BY, p. A LM, fond: Mestečko Hybe (1265–1870) (1889), K 56, inv. č. 144, Súpis daňovníkov a daní. Register (1853) (Lajster Obecný Roku 1853^{hd} dňa 11^a Apríla spuosení w Hýbbjach).

⁵⁰⁷ MV SR, ŠA ZA, BY, p. A LM, fond: Mestečko Hybe (1265–1870) (1889), K 54, inv. č. 141, Pozemková kniha mestečka Hybe (1855 [recte: 1858–1859]), č. 124.

⁵⁰⁸ MV SR, ŠA ZA, BY, p. A LM, fond: Mestečko Hybe (1265–1870) (1889), K 11, inv. č. 95, spis. č. 151/VI., Zoznam domov a ich užívateľov z roku 1790 v Hybiach (Oppidum Hybbe. Conscriptio Domorum Censui Urbariali obnoxiorum Cameralis Subditelae I[ncli]ti Dominij Hradek[ensis]) (1790).

⁵⁰⁹ MV SR, ŠA ZA, BY, p. A LM, fond: Mestečko Hybe (1265–1870) (1889), K 1, inv. č. 23, Mestský protokol (Protokoll) (1521–1850), č. 161, s. 84–85.

popisné 24 Martina Vrlíka [neskôr:] „Pavellu“ (1752 – 1817) z jednej strany a domu číslo popisné 27 Ondreja Jároša [„Kušniera“] (1764 – 1818) zo strany druhej.⁵¹⁰ Popis umiestnenia vychádza okrem iného i z predpokladu, že dom Ondreja Jároša [„Kušniera“] nestál na mieste neskôr postaveného domu označeného číslom popisným 26. Schéma sa však zároveň pridržiava mapy z druhej polovice 19. storočia, ktorá vyznačuje cestu alebo aspoň priechod, ktorý mal byť medzi domami číslo 25 a 26.⁵¹¹ Naproti tomu popis v pozemkovej knihe z roku 1795 v tomto prípade žiadnu prekážku v podobe cesty medzi domami nezohľadňuje.⁵¹²

zať Tobiáša Štromfa:	Juraj Zubrík [1x:] „Zubra“ (? nezn. – 1785 a neskôr) [murár]	Zuzana Štromfová (1742 – 1785 a neskôr) [dc. Tobiáša a Kataríny, r. Lehotskej]			
1. Ondrej (1767 – 1803 Štítnik)	2. Terézia (1770 – ?)	3. Zuzana (1772 – ?)	4. Daniel (1775 – 1776)	5. Mária (1777 – 1778)	6. Samuel (1779 – ?)
7. Daniel (1782 – 1785 Štítnik)	8. Daniel (1785 Štítnik – ?)				

Juraj Zubrík [1x:] „Zubra“ sa oženil s dcérou hybského poštára Tobiáša Štromfa (cca 1708 – 1778) najneskôr v roku 1767,⁵¹³ o rok neskôr sa po vyplatení jeho dlhu stáva Štromfovým dedičom a pri tejto príležitosti aj hybským mešťanom:

„Anno 1768° Die 10 Martij

Za Richtárstwi P[ana] Georgiusa Mrljan, Tobias Stromphff gakowý swúg dom, spolu s kopanicámj w Králoweg, Wachtaroweg, a nad Penažnjm gsúcymj Yanowi Kudola w Rjškých 174 byl založil, takowý dom spolu y s kopanicámj wymenjcýmu swému Zaťowi Georgiusowi Zubrik cedugjce, aby geg bez wsseckeg prekážky, a prenasledowánj ostatnjch djtek, a ginjch, vplně s swjmj djtkamj, a potomký wladal: Wedle toho wssak y Těrchi a Contributie Mestské na sebe wzal, geho w

⁵¹⁰ MV SR, ŠA ZA, BY, p. A LM, fond: Mestečko Hybe (1265–1870) (1889), K 52, inv. č. 135, Pozemková kniha mestečka Hybe (Knyha Gruntovná, Mestečka Hýbbe, na základě učiněního pomieru, na ktorí občania nepristali, roku 1784^o započatího a 1795 dokončēnīho spōsobenā. [II. svāz.]) (1784–1795), s. 519.

⁵¹¹ ŠA ZA, BY, fond: Krajský súd v Ružomberku (1876–1949), inv. č. 1584, Hybe. Polohová mapa chotára podľa starého stavu – 31 listov. Ludovít Lange, 1867; M 1” = 40°, rkp. kolor., 65 x 56 cm.

⁵¹² MV SR, ŠA ZA, BY, p. A LM, fond: Mestečko Hybe (1265–1870) (1889), K 52, inv. č. 135, Pozemková kniha mestečka Hybe (Knyha Gruntovná, Mestečka Hýbbe, na základě učiněního pomieru, na ktorí občania nepristali, roku 1784^o započatího a 1795 dokončēnīho spōsobenā. [II. svāz.]) (1784–1795), s. 519.

⁵¹³ AA, JÁROŠ, Michal: *Genealogické tabuľky hybských rodín od r. 1675*, rkp.

tomže dome za Successora Vpewnuge. Tenže pak Georgius Zubrik, z teg přičiny za Messtana poctiwého tohoto Mestečka prigaty gak P[anu] Richtarowi tak Vradu a Obcy wsseliku poslussnost, a Vctiwost slibuge. W Pritomnosti Vradských lidj: Matege Krivoss, Michaele Jamniczky, Oratoruw item Tomasa Bagyo, a Missa Jaros. ⁵¹⁴

Umiestnenie pôvodného domu Štromfovcov sa zistiť nepodarilo. Predpoklad, že v tom čase stál na mieste budúceho domu číslo popisné 25, ostáva v rovine domnienok. Vzhľadom k možným kúpam, predajom, výmenám a tiež požiarom, ktoré mestečko v 70. rokoch 19. storočia postihli, to totižto nemožno považovať za samozrejmosť. Ako už bolo naznačené, Juraj Zubrík [1x:] „Zubra“ bol s istotou vlastníkom domu v 80. rokoch 19. storočia, kedy dom prešiel do rúk evanjelického učiteľa Jána Trnkóciho „Trnku“ [„Matisa“] (1742 Jamník – 1807).⁵¹⁵

Ján Trnkóci „Trnka“ [„Matis“] pôsobil v Hybiach prvýkrát v rokoch 1770 – 1773, kam sa vrátil opäť učiť 12. decembra 1784.⁵¹⁶ V roku 1798 – už ako učiteľ na dôchodku a richtár mestečka – vlastnoručne vniesol do mestských kníh listinu datovanú 12. januára 1788, ktorá potvrdzovala odpredaj a kúpu domu. Ako už bolo spomenuté, dom bol jedinou nehnuteľnosťou vo vlastníctve hybského mešťana a murárskeho majstra Juraja Zubríka [1x:] „Zubru“. Ten upadol do dlhov a nezvládajúc ich splácať, dostal sa do ťažkého položenía, ktoré ho prinútilo k odchodu z mestečka. Za prítomnosti richtára, členov mestského magistrátu a vyslancov panskej stolice prizvaní murárski a tesárski majstri predviedli obhliadku a ohodnotenie domu. Komisia ho našla v takpovediac dezolátnom stave. Podľa opisu bola už zrúcaná strecha i múr v prednej časti domu.⁵¹⁷ Ťažko povedať, či bola nehnuteľnosť v čase predaja obývaná alebo obývateľná. Manželia Zubríkovci sa už v marci roku 1785 nachádzali v Štítniku pri Rožňave.⁵¹⁸

Ako vyplýva z nasledujúceho popisu, záznam v januári 1788 bol už vyhotovený dodatočne. Súčasťou domu boli dve maštale a záhrada obrátená k evanjelickej škole. Cena nehnuteľností bola stanovená na 71 rýnskych zlatých a 8 grajciarov. Keďže nikto z mešťanov neprejavil záujem, dom – zanechajúc v Jamníku otcovské dedičstvo, aby mal kde v starobe skloniť svoju hlavu – sa rozhodol kúpiť učiteľ Ján Trnkóci „Trnka“ [„Matis“] spoločne so svojou manželkou Katarínou, rodenou Zolnajovou. Manželia získali práva a výsady mešťanov mestečka a Zubríkovci a ich potomkovia

⁵¹⁴ MV SR, ŠA ZA, BY, p. A LM, fond: Mestečko Hybe (1265–1870) (1889), K 1, inv. č. 23, Mestský protokol (Protokoll) (1521–1850), č. 91, s. 37.

⁵¹⁵ Tamtiež, č. 161, s. 84–85.

⁵¹⁶ KLEIN-TEŠNOSKALSKÝ, Belo: *Oppidum Hybbe*. Liptovský Svätý Mikuláš 1942, s. 97. VÍTEK, Peter – CHURÝ, Slavko – STRUHÁR, Vít'azoslav: *Dejiny obce Podtureň 1331–2002*, s. 51. Dostupné z: <https://www.podturen.sk/e_download.php?file=data/editor/45sk_5.pdf&original=kniha.pdf> [cit. 31. 5. 2022].

⁵¹⁷ „[...] ut Tectum ita & murum in priore parte ruinatum [...]“. MV SR, ŠA ZA, BY, p. A LM, fond: Mestečko Hybe (1265–1870) (1889), K 1, inv. č. 23, Mestský protokol (Protokoll) (1521–1850), č. 161, s. 84.

⁵¹⁸ AA, JÁROŠ, Michal: *Genealogické tabuľky hybských rodín od r. 1675*, rkp.

tak stratili akýkoľvek nárok na vykúpenie dedičstva. Dom bol novými majiteľmi po roku od prevedenia kúpy obnovený, pričom renovácia ich stála 90 zlatých a 50 denárov – ako sa píše v protokole – okrem rozdielu jedného zlatého a oldomášu troch mariánskych (mariášov).⁵¹⁹ Nehnutelnosti tak museli prejsť do rúk Trnkóciocov „Trnkovcov“ [„Matisovcov“] najneskôr v roku 1787.

1788:	Ján Trnkóci „Trnka“ [„Matis“] (1742 Jamník – 1813) [syn Tomáša Trnku „Matisa a Rozálie; učiteľ]	Katarína Zolnajová (cca 1751 nezn. – 1838)
	1. Terézia (1779 Chmeľov – ?)	2. Mária Zuzana (1791 – 1876) [pri krste len: Mária]

Dom v roku 1802 postihol požiar a peniaze vypožičané od hrádockého panstva boli určené na stavbu nového – ale čo je dôležité – murovaného domu.⁵²⁰ V roku 1807 si berie dcéru Jána Trnkóciho „Trnku“ [„Matisa“] Máriu Zuzanu – niekedy uvádzanú aj ako Zuzana Mária – za manželku spišskosobotský obchodník s drevom a pekársky majster Samuel Klein (1782 Spišská Sobota – 1842).⁵²¹

zat' Jána Trnkóciho:	Samuel Klein (1782 Spišská Sobota – 1842) [syn Ondreja a Žofie, r. Levínovej; drevokupec; pekár]	Mária Zuzana Trnkóciová [„Trnková“] (1791 – 1876)			
1. Naneta (1809 – 1810)	2. Ján Samuel (1812 – 1881 Lipt. Peter) [učiteľ]	3. Naneta (1814 – 1818)	4. Ľudovít Anton (1816 – 1873) [krst. Ľud.; notár; aktuár; poštár]	5. Šarlota (1820 – 1821)	6. Peter (1823 – 1890) [horár; pekár]
7. Zuzana Amália (1826 – 1897)					

⁵¹⁹ MV SR, ŠA ZA, BY, p. A LM, fond: Mestečko Hybe (1265–1870) (1889), K 1, inv. č. 23, Mestský protokol (Protokoll) (1521–1850), č. 161, s. 84–85.

⁵²⁰ VÍTEK, Peter – CHURÝ, Slavko – STRUHÁR, Vít'azoslav: Dejiny obce Podtureň 1331–2002, s. 51. Dostupné z: <https://www.podturen.sk/e_download.php?file=data/editor/45sk_5.pdf&original=kniha.pdf> [cit. 31. 5. 2022].

⁵²¹ AA, JÁROŠ, Michal: *Genealogické tabuľky hybských rodín od r. 1675*, rkp.

Po smrti Jána Trnkóciho „Trnku“ [„Matisa“] žilo k 12. decembru 1814 v rodine Samuela Kleina celkom 6 obyvateľov evanjelického vierovyznania. Pričom súpis duší, z ktorého sú tieto informácie čerpané, uvádza súhrnný počet spoločne s ceruzou dopísaným špitálom zahŕňajúcim ďalších 4 evanjelikov.⁵²² Dôvod tohto zlúčenia známy nie je. Možno sa zatiaľ len dohadovať, prečo k nemu došlo a ak to tak naozaj bolo, akým spôsobom prepojenie Kleinovej domácnosti so špitálom fungovalo v skutočnosti. Špitál sa mohol dočasne nachádzať v prístavbe za domom, čo je len jednou z mnohých možností.

najml. syn:

Peter Klein
(1823 – 1890)
[horár; pekár]

Zuzana Sklenková
(1817 – 1882)

1.	2.	3.	4.	5.
Ján Vendelín (1849 – 1944 Fairfield; Connecticut; USA) [stolár]	Ľudmila (1851 – 1907 a neskôr) [žila v: Diósgyőr- Vasgyár, dnes časť Miskolca, Maďarsko]	Matilda (1853 – 1880 a neskôr) [žila v: Padličková – pri Bujakove, Krám – Čierny Balog]	Peter Koloman (1856 Pribylina – 1898 a neskôr) [horár; Aranyos – obec pri Miskolci, Maďarsko, dnes Bükkaranyos]	Žofia Kornélia (1859 Pribylina – 1885 Fajtov – Čierny Balog)

V tejto súvislosti je zaujímavá skutočnosť, že daňový výkaz za rok 1849 – 1850 uvádza ako daňovníkov Samuelových synov Ľudovíta (1816 – 1873)⁵²³ a Petra (1823 – 1890) Kleinovcov zapísaných v dvoch samostatných domoch – pôvodná 1/2 domu je u každého preškrtnutá⁵²⁴ – hoci pozemková kniha neskôr už dom na dva nerozdeľuje.⁵²⁵ Výkaz domov z hybskej expozitúry z roku 1850 uvádza „vdovu Samuela Klein“,⁵²⁶ podľa nasledujúcich súpisov je daňovníkom spomínaný syn Peter.⁵²⁷

⁵²² CZ ECAV Hybe, Hybe, pôv. sign. I./9, Súpis duší (1813–1814).

⁵²³ K Ľudovítovi Antonovi Kleinovi pozri tiež kapitolu venovanú domu č. 112.

⁵²⁴ MV SR, ŠA ZA, BY, p. A LM, fond: Mestečko Hybe (1265–1870) (1889), K 56, inv. č. 143, nesign., Daňový výkaz za rok 1849/1850 (1843–1851) (Dikálský Popis, a osobitný Porub Kontribucie Mesta Hibbe na Rok 1849/50.).

⁵²⁵ MV SR, ŠA ZA, BY, p. A LM, fond: Mestečko Hybe (1265–1870) (1889), K 54, inv. č. 141, Pozemková kniha mestečka Hybe (1855 [recte: 1858–1859]), č. 124.

⁵²⁶ ŠA ZA, BY, fond: Liptovská župa II. (1849–1922), K 1196, inv. č. 2062, Výkaz domov v obvode hybskej expozitúry (Cislujanja Domou Okolja Hibskjeho.) (1850).

⁵²⁷ MV SR, ŠA ZA, BY, p. A LM, fond: Mestečko Hybe (1265–1870) (1889), K 56, inv. č. 144, Súpis daňovníkov a daní. Register (1853) (Lajster Obecný Roku 1853^{ho} dňa 11^a Apríla spusobení w Hýbbjach). Tamtiež, K 53, inv. č. 138, Pozemková kniha 1854/1855 Hybe. Evidencia pozemnoknižných vlastníkov a parcel pozemkovej knihy mestečka Hybe. [recte: Výkaz komisne priznaných škôd spôsobených krupobitím 12. augusta 1855 poplatníkom v daňovej obci Hybe a z tohto dôvodu 16.–17. augusta 1855 prijatá daňová úľava pre správny rok 1854/5. I.] (Ausweis über den am 12-ten August 1855 in der Steuergemeinde Geib durch Hagelwetter den Kontribuenten zugefügten am 16–17-ten August 1855. kommissionell erhobenen Schaden, dann über den hierwegen genehmigten Steuernachlaß für das Verwaltungsjahr 1854/5. Fasciculus 1^{mus}.) (1855), č. 112.

stred. syn:

Ľudovít Anton Klein
(1816 – 1873)
[krst. Ľud.; notár; aktuár; poštár]

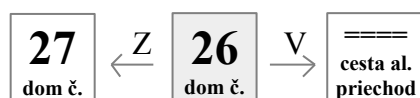
Šarlota (Karolína) Lániová
(1819 Východná – 1919
Oravská Polhora)
[dc. Ondreja a Zuzany, r. Belovej
„Buobrikovej“ [„Pavellovej“]]

1.	2.	3.	4.	5.	6.
Ľudovít Anton (1845 – 1910 Oravská Polhora) [riad. pošt. úradu]	Rudolf (1849 – 1850)	Blahorod Július (1851 – 1852)	Belo Jozef Emil (1853 – 1941 Prešov) [súdny úradník; publicista; pseud. Tesnoskalský]	Šarlota Ľudmila (1855 Ružomberok – 1862)	Kamila Florentína (1858 Ružomberok – 1876)
7.					
Ružena Berta (1863 – 1864)					

V roku 1858 je vlastníctvo malého domu označeného číslom popisným 25 s dvorom na ulici Betlehem na prenajatej parcele číslo 367 vo vlastníctve evanjelickej cirkvi bez návaznosti na urbársku usadlosť zapísané na Zuzanu, rodenú Trnkóciiovú [„Trnkovú“] (1791 – 1876) – vdovu po pekárovi [a drevokupcovi Samuelovi Kleinovi (1782 Spišská Sobota – 1842)]. K 15. februáru 1859 pripojený zápis v pozemkovej knihe informuje o tom, že na základe ústnej dohody Ľudovíta Kleina (1816 – 1873) – cisársko-kráľovského slúžnovského súdneho úradníka (aktuára) v Ružomberku, Jána Kleina – učiteľa v (Liptovskom) Svätom Petre (1812 – 1881 Liptovský Peter), [Zuzany] Amálie Orphanidesovej, rodenej Kleinovej (1826 – 1897) – manželky učiteľa – a vdovy Zuzany Kleinovej, rodenej Trnkóciiovej [„Trnkovej“] (1791 – 1876) – v jej neprítomnosti zastúpenej zaťom učiteľom Ľudovítom Orphanidesom (1818 – 1895), sa malý dom (na „cudzom“ pozemku) číslo popisné 25 prenáša na Petra Kleina (1823 – 1890) – lesníka.⁵²⁸

⁵²⁸ MV SR, ŠA ZA, BY, p. A LM, fond: Mestečko Hybe (1265–1870) (1889), K 54, inv. č. 141, Pozemková kniha mestečka Hybe (1855 [recte: 1858–1859]), č. 124.

3.2.21. Dom číslo popisné 26 (s dvorom, humnom a záhradou)⁵²⁹



Initium Aedificatio Domi hujus condam fuit per And: Jaroschý, ãð: autem 1825 Mense Julio consumãtatum per #####

Na domovom grunte domu označenom v polovici 19. storočia číslom 26 možno existenciu murovaného domu s istotou preukázať až v roku 1825. Dom bol situovaný pri hradskej ceste vedľa domu číslo popisné 25 obchodníka s drevom a pekárskeho majstra Samuela Kleina (1782 Spišská Sobota – 1842) z jednej strany a pôvodného domu Járošovskej rodiny číslo popisné 27 zo strany druhej. V roku 1828 rodina žila zrejme ešte v starom drevenom dome⁵³⁰, pretože podľa sčítania obyvateľov Ondrej Jároš „Kristus“ (1804 – 1864) platil dane len za jeden dom.⁵³¹ Prípadne starý dom (č. 27) ostal ako dočasne nevyužívaný a teda i nezdanený.

začal stavať dom:

Ondrej Jároš [„Kušnier“]
[deti: „Kristus“]
(1764 – 1818)

Magdaléna Marušiaková
(1769 – 1831)

1. Zuzana (1787 – 1847 Važec)	2. Ondrej (1791 – 1791)	3. Mária (1792 – 1795)	4. Daniel (1795 – 1795)	5. Ondrej (1796 – z. 1796–1804)	6. Katarína (1799 – 1848)
7. Samuel (1802 – 1821)	8. Ondrej (1804 – 1864)	9. Ján (1809 – 1865)	10. Eva (1812 – 1834 a neskôr)		

Ako informuje dnes už neúplne zachovaný nápis na tráme: *Initium Aedificatio[nis] Domi hujus condam fuit per And[ream] Jaroschy, a[nn]o: autem 1825 Mense Julio consum[m]atum per [...]*⁵³² Text možno interpretovať nasledovne: „Začiatok stavby tohto domu bol skrz Andreasa Jároša, roku: avšak 1825 mesiaca júla dokončený skrz...“. Staviteľa sa pritom podarilo

⁵²⁹ Tamtiež, č. 123.

⁵³⁰ Dom bol drevený ešte v roku 1876. ŠA ZA, BY, fond: Krajský súd v Ružomberku (1876–1949), inv. č. 1584, Hybe. Polohová mapa chotára podľa starého stavu – 31 listov. Ľudovít Lange, 1867; M 1” = 40°; rkp. kolor., 65 x 56 cm.

⁵³¹ MNL OL N. 26. RL, Archívum Palatinale, Conscriptio Regnicolaris 1828. Liptoviensis com. Nro. 32, Conscriptio Regnicolaris Privilegiati Oppidi Hibbe Incltyti Comitatus Lyptoviensis (1828). Dostupné z: <<https://www.familysearch.org/search/catalog/231564?availability=Family%20History%20Library>> [cit. 31. 5. 2022].

⁵³² Rodina Miháliková, Hybe, Trám z domu rodiny Járošovcov (1825).

identifikovať ako Ondreja Jároša [„Kušníera“] (1764 – 1818), ktorý zomrel v apríli roku 1818.⁵³³ Práve jeho smrť môže byť dôvodom, prečo sa stavbu podarilo dokončiť až v júli roku 1825. Dokončenie nápisu bolo poškodené zámerne, zrejme niektorým z obyvateľov domu. Možno však predpokladať, že text pokračoval menami jeho dvoch synov – Ondreja (1804 – 1864) a o niekoľko rokov mladšieho Jána (1809 – 1865), prípadne aspoň jedného z nich. Vek bratov dosiahnutý v čase dokončenia domu len podporuje vyslovenú domnienku o príčine zdržania.

st. syn:	Ondrej Jároš „Kristus“ (1804 – 1864)	Mária Debnárová (1811 Liptovský Peter – 1868) [dc. Martina a Žofie, r. Plávkovej]
	1. Ondrej (1841 – 1841)	2. Ondrej (1847 – 1872) [prezývaný „Hrbánik“]

ml. syn:	Ján Jároš „Kristus“ (1809 – 1865)	Katarína Lichardusová (1809 Vyšná Boca – 1848) [dc. Martina a Márie, r. Uhliarovej]			
	1. Gustáv (1834 – 1835)	2. Ján (1836 – 1866 Pešť)	3. Daniel (1838 – 1915)	4. Katarína (1841 – 1842)	5. Mária (1843 – 1845)

Obaja synovia sa ako daňovníci pri čísle domu 26 vyskytujú – (mylne zapísaný) každý v samostatnom dome – v daňovom výkaze za rok 1849 – 1850,⁵³⁴ vo výkaze domov z hybskej expozitúry z roku 1850⁵³⁵ i v registri daňovníkov z 11. apríla 1853.⁵³⁶ Je u nich zaužívaná prezývka „Kristus“.⁵³⁷

Dom majiteľa nezmenil ani v nasledujúcom období. V roku 1858 sú teda v rovnakých podieloch ako vlastníci domu označeného číslom popisným 26 s dvorom, humnom a záhradou na ulici Betlehem na parcele číslo 366 v rámci 1/4 urbárskej usadlosti zapísaní Ondrej Jároš „Kristus“ (1804 – 1864) – roľník, ženatý s Máriou, rodenou Debnárovou (1811 Liptovský Peter – 1868) – a

⁵³³ AA, JÁROŠ, Michal: *Genealogické tabuľky hybských rodín od r. 1675*, rkp.

⁵³⁴ MV SR, ŠA ZA, BY, p. A LM, fond: Mestečko Hybe (1265–1870) (1889), K 56, inv. č. 143, nesign., Daňový výkaz za rok 1849/1850 (1843–1851) (Dikálský Popis, a osobitný Porub Kontribucie Mesta Hibbe na Rok 1849/50.).

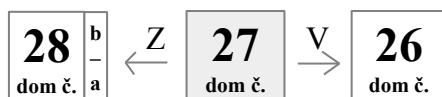
⁵³⁵ ŠA ZA, BY, fond: Liptovská župa II. (1849–1922), K 1196, inv. č. 2062, Výkaz domov v obvode hybskej expozitúry (Cislujanja Domou Okolja Hibskjeho.) (1850).

⁵³⁶ MV SR, ŠA ZA, BY, p. A LM, fond: Mestečko Hybe (1265–1870) (1889), K 56, inv. č. 144, Súpis daňovníkov a daní. Register (1853) (Lajster Obecný Roku 1853^{ho} dňa 11^a Apríla spuosení w Hýbbjach).

⁵³⁷ AA, JÁROŠ, Michal: *Genealogické tabuľky hybských rodín od r. 1675*, rkp.

[jeho brat] Ján Jároš „Kristus“ (1809 – 1865), vdovec [po Kataríne, rodenej Lichardusovej (1809 Vyšná Boca – 1848)].⁵³⁸

3.2.22. Dom číslo popisné 27 (s dvorom, záhradou a humnom)⁵³⁹



Na domovom grunte domu označenom v polovici 19. storočia číslom 27 stál v roku 1784 podľa všetkého dom daňovníka Jána Jároša „Kušniera“ (1733 – 1793)⁵⁴⁰. Dom bol situovaný pri hradskej ceste vedľa domu číslo popisné 25 evanjelického učiteľa Jána Trnkóciho „Trnku“ [„Matisa“] (1742 Jamník – 1807)⁵⁴¹ z jednej strany a domu číslo popisné 28 daňovníka Michala Jároša „Kušniera“ (1730 – 1788) zo strany druhej.

V rokoch 1764 a 1766 je Jánov otec Ondrej Jároš (možno 1703 – 1766) vedený v spoločnom dvore (jednej urbárskej usadlosti) spoločne s Michalom Lehotským (možno 1726 – 1797), Danielom Lehotským [„Zemanovie“] (možno 1703 – 1778) a Michalom Járošom „Kušnierom“ (1730 – 1788).⁵⁴² Ako hlavu usadlosti Ondreja uvádza už portálny súpis z roku 1746.⁵⁴³

urb. usadlosť (už 1746):	Ondrej Jároš [syn: „Kušniera“] (možno 1703 – 1766)	Mária Švandová (možno 1707 – 1748 a neskôr)
1. Mária (1730 – 1799)	2. Ján (1733 – 1793)	3. Katarína (1736 – z. 1736–1738)
		4. Katarína (1738 – možno 1800)
		5. Zuzana (1743 – ?)
		6. Ondrej (1747 – 1748)

⁵³⁸ MV SR, ŠA ZA, BY, p. A LM, fond: Mestečko Hybe (1265–1870) (1889), K 54, inv. č. 141, Pozemková kniha mestečka Hybe (1855 [recte: 1858–1859]), č. 123.

⁵³⁹ Tamtiež, č. 122.

⁵⁴⁰ MV SR, ŠA ZA, BY, p. A LM, fond: Mestečko Hybe (1265–1870) (1889), K 10, inv. č. 93, spis. č. 95/IV., Menoslov hybských občanov platiacich vojenskú a domárnu daň (1784).

⁵⁴¹ MV SR, ŠA ZA, BY, p. A LM, fond: Mestečko Hybe (1265–1870) (1889), K 52, inv. č. 135, Pozemková kniha mestečka Hybe (Knyha Gruntovná, Mestečka Hýbbe, na základe učineného pomieru, na ktorí občania nepristali, roku 1784^a započatého a 1795 dokončeného spôsobená. [II. sväz.] (1784–1795), s. 519.

⁵⁴² MV SR, ŠA ZA, BY, p. A LM, fond: Mestečko Hybe (1265–1870) (1889), K 9, inv. č. 92, spis. č. 38/III., Súpis vlastníkov rolí v chotári [mestečka] Hybe (1764). Tamtiež, Od Červeného kúta až hore poza Hôrku hore Peňažným Limitovaní pole a role, nesign. (1766).

⁵⁴³ ŠA ZA, BY, fond: Župa liptovská I. (1391–1849), K 483, inv. č. 497, Portálny súpis z obcí východného okresu Liptovskej župy (1746).

1784: Ján Jároš „Kušnier“ (1733 – 1793) Judita Hiczová „Ružiaková“ (1738 – 1795)

1.	2.	3.	4.	5.	6.
Matej (1762 – 1763)	Ondrej (1764 – 1818)	Ján (1767 – 1811)	Mária (1769 – 1771)	Zuzana (1772 – 1773)	Katarína (1774 – 1842)
7.	8.				
Daniel (1778 – 1778)	Judita (1780 – 1838)				

V popise urbárskych domov z roku 1790⁵⁴⁴ je už ako daňovník vedený Jánov syn Ondrej Jároš [„Kušnier“] (1764 – 1818), pri ktorého synoch sa už možno v prameňoch stretnúť s prezývkou „Kristus“. Ondreja uvádza ako daňovníka pozemková kniha v roku 1795,⁵⁴⁵ súpis vykonanej panštiny v roku 1799⁵⁴⁶ i sčítanie urbárskych úžitkov a domov v októbri roku 1803.⁵⁴⁷ K 12. decembru 1814 žilo v jeho dome celkom 9 obyvateľov evanjelického vierovyznania,⁵⁴⁸ k čomu možno pripočítať i rodinu po zosnulom bratovi Jánovi (1767 – 1811), ktorého okrajovo – v pozícii suseda v intraviláne – spomína pozemková kniha v roku 1795.⁵⁴⁹

st. syn Jána: Ondrej Jároš [„Kušnier“] (1764 – 1818) [deti: „Kristus“]
Magdaléna Marušiaková (1769 – 1831)

1.	2.	3.	4.	5.	6.
Zuzana (1787 – 1847 Važec)	Ondrej (1791 – 1791)	Mária (1792 – 1795)	Daniel (1795 – 1795)	Ondrej (1796 – z. 1796–1804)	Katarína (1799 – 1848)

⁵⁴⁴ MV SR, ŠA ZA, BY, p. A LM, fond: Mestečko Hybe (1265–1870) (1889), K 11, inv. č. 95, spis. č. 151/VI., Zoznam domov a ich užívateľov z roku 1790 v Hybiach (Oppidum Hybbe. Conscriptio Domorum Censui Urbariali obnoxiorum Cameralis Subditelae I[ncli]ti Dominij Hradek[ensis]) (1790).

⁵⁴⁵ MV SR, ŠA ZA, BY, p. A LM, fond: Mestečko Hybe (1265–1870) (1889), K 52, inv. č. 135, Pozemková kniha mestečka Hybe (Knyha Gruntovná, Mestečka Hybbe, na základe učineného pomieru, na ktorí občania nepristali, roku 1784^o započatého a 1795 dokončeného spôsobená. [II. sväz.]) (1784–1795), s. 11.

⁵⁴⁶ MV SR, ŠA ZA, BY, p. A LM, fond: Mestečko Hybe (1265–1870) (1889), K 10, inv. č. 94, spis. č. 110/V., Sťažnosť obyvateľov mestečka Hybe na hrádocké panstvo ohľadom majera a panského majetku, nútených robôt, poplatkov (1786) (1799); Extract wykonaneg Pansstiny koly z Obiwateluw wykonal R[oku] 1799. až Do 1^o 7^{bra} (1799).

⁵⁴⁷ MV SR, ŠA ZA, BY, p. A LM, fond: Mestečko Hybe (1265–1870) (1889), K 19, inv. č. 102, nesign., Zoznam obyvateľov a súpis domov v mestečku Hybe (Conscriptio Domorum ac Lebetum in Oppido Hybbe Reperibilium Anno 1803/4.) (9. 10. 1803). Tamtiež, K 14, inv. č. 98, spis. č. 327/IX.; Zoznam mešťanov z Hýb a vyčíslenie ich majetkovej držby. (Conscriptio Obywateluw Mestečka Hybbe proukazugjcy, ktery gaku častku Vžitku držj.) (9. 10. 1803).

⁵⁴⁸ CZ ECAV Hybe, Hybe, pôv. sign. I/9, Súpis duší (1813–1814).

⁵⁴⁹ MV SR, ŠA ZA, BY, p. A LM, fond: Mestečko Hybe (1265–1870) (1889), K 52, inv. č. 135, Pozemková kniha mestečka Hybe (Knyha Gruntovná, Mestečka Hybbe, na základe učineného pomieru, na ktorí občania nepristali, roku 1784^o započatého a 1795 dokončeného spôsobená. [II. sväz.]) (1784–1795), s. 17.

7.	8.	9.	10.
Samuel (1802 – 1821)	Ondrej (1804 – 1864)	Ján (1809 – 1865)	Eva (1812 – 1834 a neskôr)

ml. syn Jána: (1. manž.)	Ján Jároš [„Kušnier“] (1767 – 1811)	a) Žofia Žiaranová [„Járošová“] (1769 – 1811) [dc. Jána Žiarana „Jároša“ a Judity, r. Kolárikovej]
-------------------------------------	--	---

1.	2.	3.	4.	5.	6.
Daniel (1792 – 1795)	Ján (1796 – 1800)	Mária (1798 – 1844)	Ondrej (1801 – 1804)	Baltazár (1804 – 1844)	Zuzana (1807 – 1808)
7.					
Eva (1809 – 1810)					

ml. syn Jána: (2. manž.)	Ján Jároš [„Kušnier“] (1767 – 1811)	b) Zuzana Dzureková „Dadíková“ „Dzurková“ (1787 – 1825 a neskôr)
-------------------------------------	--	--

Sčítanie obyvateľov v roku 1828 uvádza ako daňovníka jedného domu Ondrejovho mladšieho syna Ondreja Jároša „Kristusa“ (1804 – 1864).⁵⁵⁰ Avšak je tu ešte možnosť, že tento záznam sa viaže k obyvateľom novovybudovanému susednému domu číslo popisné 26 – ktorého izbový trám nesie vročenie 1825⁵⁵¹ – a starý dom (č. 27) zostal ako v tom čase nepotrebný a nevyužívaný bez zdanenia. Bez ďalších prameňov zostáva táto myšlienka len nepotvrdenou domnienkou.

st. syn Ondreja:	Ondrej Jároš „Kristus“ (1804 – 1864)	Mária Debnárová (1811 Liptovský Peter – 1868) [dc. Martina a Žofie, r. Plávkovej]
-----------------------------	---	---

1.	2.
Ondrej (1841 – 1841)	Ondrej (1847 – 1872) [prezývaný „Hrbánik“]

⁵⁵⁰ MNL OL, N. 26. RL, Archivum Palatinae, Conscriptio Regnicolaris 1828. Liptoviensis com. Nro. 32, Conscriptio Regnicolaris Privilegiati Oppidi Hibbe Inclyti Comitatus Lyptoviensis (1828). Dostupné z: <<https://www.familysearch.org/search/catalog/231564?availability=Family%20History%20Library>> [cit. 31. 5. 2022].

⁵⁵¹ Pozri kapitolu venovanú domu č. 26.

Po Jánovi Járošovi [„Kušnieri“] (1767 – 1811) – mladšom bratovi Ondreja Jároša [„Kušniera“] (1764 – 1818) – ostal syn Baltazár (1804 – 1844). Pramene z obdobia po jeho smrti spätne naznačujú, že majiteľom domu sa stal on.

syn Jána: (1. manž.)	Baltazár Jároš (1804 – 1844)	a) Zuzana Moravčíková (1815 Nižná Boca – 1843) [dc. Jána Moravčíka a Žofie, r. Mäsiarovej]
<hr/>		
1.	2.	3.
Zuzana (1837 – 1863 a neskôr)	Emília (1838 – 1863 a neskôr)	Ján (1841 – 1843)

syn Jána: (2. manž.)	Baltazár Jároš (1804 – 1844)	b) Zuzana Piatková „Pietková“ [„Zubajová“] (1816 Liptovský Mikuláš – 1875) [dc. Martina Piatku „Pietku“ „Zubaja“ a Anny, r. Páلكovej; zamrzla v časti chotára zvanom Dúbravy]
---------------------------------	---------------------------------	---

1.
Anna
(1844 – 1844)

Baltazár Jároš zomiera 13. augusta 1844⁵⁵² a ako informuje zachovaná kúpnopredajná zmluva z roku 1847, dedičstvo pripadlo jeho maloletým dcéram Zuzane (1837 – 1847 a neskôr) a Emílii (1838 – 1847 a neskôr). Vzhľadom k potrebe zabezpečenia sirôt a jeho neudržateľnosti bol majetok pozostávajúci z domu s pivnicou, dvora, záhrady a 2/8 portového úžitku odpredaný Petrovi Droppovi (1814 Palúdzka – 1866 Nemecká Lupča) a jeho manželke Eve, rodenej Klimovej (1814 Palúdzka – 1876 Závažná Poruba):

„V následku Relatie skrze Mestečka Hibbe Slovutní Úrad, – pred Sl[ávnou] Panskú Sudobnú Stolicu, v roku 1845 podatej, strani siruot dvoch, totiž djoučat Susanni a Emilii, a tichto macochi Anna Pjátka, po něbohom někdi Baltazarovi Jaros pozustatic, tátiž Slávna Panská Sudobná Stolica, o zarjáděnjá takovích po otcouskí pečujúca, nasledující porjádok uzavřjět ráčila, a síce: abi Ondriš Jároš za majetnost' tímže sirotám prisluchajúcu, jakožto dom i s pivnicou, dvor, zahradu

⁵⁵² AA, JÁROŠ, Michal: *Genealogické tabuľky hybských rodín od r. 1675*, rkp.

a 2/8 portouskjého úžitku, Rimských 960 šajnovích viplaťiu, a to tak, abi Macoche, titulo Juris vidualis z tejže summi[,] čo jej prichodí[,] odu, passivne pak dlhi, za prujších Rodičou spuosenjé, bi sa tjež zakrili, – pozakladanjé kusi, lazou a kopanic na stránku siruot[,] abi sa vimeňili, a ako tjéto, tak i slobodnjé, abi Ondriš Jároš v úžitku, i zo zvišenou Capitalnou Summou držau, za ktoruo dobroďenjá pak abi potomňe siroti opatruvau; –

To ale keď sa ňestalo, ňebo tenže Ondriš Jároš, od zpravi takovej odstúpiu, techdá o inší prostrjédoz starať sa muselo, pečujúc kolkonasobňe razí, abi taková majetnosť v nič sa ňeobrátila, a abi i siroti zaporjád'enjé biť mohli, áno i kupci sa nachod'ili, ale len takoví, ktorí na predpísaní porjádok pristat' nechceli, meňej obecajúci. –

Konečne Mi Richtár,⁵⁵³ Úrad a Sirotskí Otec, nižšjé podpísaní, s privoleňím a poradou Jeho Visoce Urozenej Milost'í Slávneho Panstva Hradok dobre zaslužiljého Fiscala, a na ten čas Substitiruvanjého Praefecta Pána Turanski Petera, pamatujúc na to, že z roka na rok, táže predspomenutá majetnosť len klesňe, a tak z ceni padá[,] odpredali sme ako Dom s Pivnicou[,] Dvor, Zahradu, a 2/8 portouskjého úžitku, opatrnjému a mnohovážnemu Mužovi P[ánovi] Peterovi Droppa a jeho P[ani] Manželke Eve Klimo za Rimskich osem sto šesdesjät peť šajnovích, to jest za Rimskich 865 valutalskim právom večitím, ktorjehožto P[ána] Petera Droppa a jeho P[ani] Manželku za Vlastníka a Vladaťela predspomenutej majetnosti vihlašujúce, toto hodnovernuo písma pro stálost veci, moci nam zverenjého Úradu, s pritisknuťím Obecnej Pečaťi rukami vlastňimi stvrzujúce vidávame. Psano v Hibbjách dňa 22 Juni 1847.⁵⁵⁴

1847:

Peter Droppa (1814 Palúdzka – 1866 Nemecká Ľupča) [syn Pavla a Zuzany, r. Podhorániovej „Šimúnovej“; mlynár]	Eva Klimová (1814 Palúdzka – 1876 Závažná Poruba) [dc. Ondreja a Evy, r. Klonkovej „Klonkajovej“ „Klongovej“ „Klungovej“]
--	---

1.	2.	3.	4.	5.	6.
Zuzana Terézia (1836 Lipt. Ján – 1852 Batizovce)	Ján (1838 Lipt. Ján – 1877 a neskôr) [mlynár]	Peter Pavol (1840 Lipt. Ján – 1894 Uhor. Ves) [mlynár]	Ondrej (1842 Lipt. Ján – 1901 Uhor. Ves) [mlynár]	Eva (1844 Lipt. Ján – 1868 a neskôr)	Terézia (1845 Lipt. Ján – 1883 a neskôr) [mlynárka]

⁵⁵³ Ján Zudla (1811–1878). Pozn. autora.

⁵⁵⁴ MV SR, ŠA ZA, BY, p. A LM, fond: Mestečko Hybe (1265–1870) (1889), K 18, inv. č. 100, spis. č. 564/XI, Kúpnopredajná zmluva (Písma na Dom, Dvor, Zahradu a 2/8 Portouskjého úžitku Rímskich 865 šajnovích opatrnjému a Mnohovážnemu Mužovi P. Peterovi Droppa a jeho P. Manželke Eve Klimo vidatuo.) (1847). Zapísané aj v pozemkovej knihe: Tamtiež, K 1, inv. č. 24, Mestský protokol (Protokoll) (1573–1851), č. 96, s. 42.

7.	8.	9.
Žofia (1849 Kráľova Lehota – 1852 Batizovce)	Anna (1851 – 1852 Batizovce)	Jozef (1853 Batizovce – ?)

Peter Droppa – mlynársky majster pôsobiaci na viacerých miestach (nielen) na Liptove⁵⁵⁵ – bol v deň uskutočnenia kúpy zároveň prijatý za mešťana Hýb, pričom hneď zaplatil i meštiansku taxu v sume Rf 20 strieborných.⁵⁵⁶ Podľa daňového výkazu za rok 1849 – 1850 by mal byť síce daňovníkom domu „Droppa Jano“,⁵⁵⁷ vzhľadom k ďalším súpisom z tohto obdobia⁵⁵⁸ to však možno považovať skôr za omyl zapisovateľa. Register daňovníkov z 11. apríla 1853 obsahuje okrem neho i daňovníka Mojžiša Rosenberga (cca 1810 Liptovský Mikuláš – cca 1857 a neskôr).⁵⁵⁹

nájomník 1853:	Mojžiš Rosenberg (cca 1810 Liptovský Mikuláš – cca 1857 a neskôr) [žid.; obchodník]	Leni Lea Rosenbergová (cca 1815 Baja; Maďarsko – z. cca 1857–1882) [žid.]
---------------------------------	--	--

1.	2.	3.	4.	5.	6.
Markus (cca 1833 – 1848 a neskôr)	Júlia (cca 1836 – 1866)	Amália (cca 1838 – 1848 a neskôr)	Herman (cca 1840 – 1848 a neskôr)	Beti (cca 1844 – 1848 a neskôr)	Sali (cca 1847 – 1848 a neskôr)
7.					
Janka (cca 1857/1859 Hybe – 1908 Budapešť)					

Vlastníctvo domu označeného číslom popisným 27 s dvorom, záhradou a humnom na ulici

⁵⁵⁵ AA, JÁROŠ, Michal: *Genealogické tabuľky hybských rodín od r. 1675*, rkp.

⁵⁵⁶ MV SR, ŠA ZA, BY, p. A LM, fond: Mestečko Hybe (1265–1870) (1889), K 1, inv. č. 24, Mestský protokol (Protokoll) (1573–1851), č. 95, s. 41.

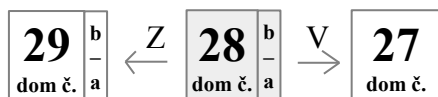
⁵⁵⁷ MV SR, ŠA ZA, BY, p. A LM, fond: Mestečko Hybe (1265–1870) (1889), K 56, inv. č. 143, nesign., Daňový výkaz za rok 1849/1850 (1843–1851) (Dikálský Popis, a osobitný Porub Kontribucie Mesta Hibbe na Rok 1849/50.).

⁵⁵⁸ ŠA ZA, BY, fond: Liptovská župa II. (1849–1922), K 1196, inv. č. 2062, Výkaz domov v obvode hybskej expozitúry (Cislujanja Domou Okolja Hibskjeho.) (1850). Tamtiež, K 56, inv. č. 144, Súpis daňovníkov a daní. Register (1853) (Lajster Obecný Roku 1853^{ho} dňa 11^a Apríla spuosení w Hýbbjach). Tamtiež, K 53, inv. č. 138, Pozemková kniha 1854/1855 Hybe. Evidencia pozemnoknižných vlastníkov a parciel pozemkovej knihy mestečka Hybe. [recte: Výkaz komisne priznaných škôd spôsobených krupobitím 12. augusta 1855 poplatníkom v daňovej obci Hybe a z tohto dôvodu 16.–17. augusta 1855 prijatá daňová úľava pre správny rok 1854/5. I.] (Ausweis über den am 12-ten August 1855 in der Steuergemeinde Geib durch Hagelwetter den Kontribuenten zugefügten am 16–17-ten August 1855. kommissionell erhobenen Schaden, dann über den hierwegen genehmigten Steuernachlaß für das Verwaltungsjahr 1854/5. Fasciculus I^{mus}.) (1855), č. 36.

⁵⁵⁹ MV SR, ŠA ZA, BY, p. A LM, fond: Mestečko Hybe (1265–1870) (1889), K 56, inv. č. 144, Súpis daňovníkov a daní. Register (1853) (Lajster Obecný Roku 1853^{ho} dňa 11^a Apríla spuosení w Hýbbjach).

Betlehem na parcele číslo 365 v rámci 1/4 urbárskej usadlosti je Petrovi Droppovi (1814 Palúdzka – 1866 Nemecká Ľupča) – v tom čase mlynárovi v [Nemeckej] Ľupči – a jeho manželke Eve, rodenej Klimovej (1814 Palúdzka – 1876 Závažná Poruba) potvrdené pozemnoknižne v roku 1858.⁵⁶⁰

3.2.23. Dom číslo popisné 28/a (s dvorom)⁵⁶¹ a 28/b (s dvorom)⁵⁶²



Na domovom grunte domov označených v polovici 19. storočia číslom 28/a a 28/b stál v roku 1784 dom daňovníka Michala Jároša „Kušnier“ (1730 – 1788).⁵⁶³ Dom bol situovaný pri hradskej ceste vedľa domu číslo popisné 26 Jána Jároša „Kušnier“ (1733 – 1793) z jednej strany a číslo popisné 29 Jána Brtáňa (1736 – 1806) zo strany druhej. Pre toto obdobie ešte nie je možné určiť, či už bolo bývanie rozdelené do dvoch domov.

Michal Jároš „Kušnier“ sa v rokoch 1764 a 1766 nachádzal v jednom dvore (urbárskej usadlosti) spoločne s Michalom Lehotským (možno 1726 – 1797), Danielom Lehotským [„Zemanovic“] (možno 1703 – 1778) a Ondrejom Járošom [syn: „Kušnier“] (možno 1703 – 1766).⁵⁶⁴ Zo starších portálnych súpisov z rokov 1702,⁵⁶⁵ 1715,⁵⁶⁶ 1720⁵⁶⁷ a 1721⁵⁶⁸ možno vysledovať, že urbársku usadlosť obhospodaroval Vavrinec Jároš „Kušnier“ (cca 1652 – 1722).

Po Vavrincovej smrti sa v súpisoch z rokov 1727⁵⁶⁹ a 1733⁵⁷⁰ na jeho mieste objavuje Juraj

⁵⁶⁰ MV SR, ŠA ZA, BY, p. A LM, fond: Mestečko Hybe (1265–1870) (1889), K 54, inv. č. 141, Pozemková kniha mestečka Hybe (1855 [recte: 1858–1859]), č. 122.

⁵⁶¹ Tamtiež, č. 120.

⁵⁶² Tamtiež, č. 121.

⁵⁶³ MV SR, ŠA ZA, BY, p. A LM, fond: Mestečko Hybe (1265–1870) (1889), K 10, inv. č. 93, spis. č. 95/IV., Menoslov hybských občanov platiacich vojenskú a domárnu daň (1784).

⁵⁶⁴ MV SR, ŠA ZA, BY, p. A LM, fond: Mestečko Hybe (1265–1870) (1889), K 9, inv. č. 92, spis. č. 38/III., Súpis vlastníkov rolí v chotári [mestečka] Hybe (1764). Tamtiež, Od Červeného kúta až hore poza Hôrku hore Peňažným Limitovaní pole a role, nesign. (1766).

⁵⁶⁵ MNL OL, E 156. Magyar Kamara Archivuma, Urbaria et Conscriptioes, Fasc. 119, Nro 25, 1702. Dostupné z: <https://archives.hungaricana.hu/en/urbarium/hu_mnl_ol_e156_a_fasc119_no025/> [cit. 31. 5. 2022].

⁵⁶⁶ MNL OL, N. 78. RL, Archivum Regni, Conscriptio Regnicolaris 1715. Nro 17, Conscriptio Intronotatorum Oppidorum, & Possessionum Inclyti Co[m]it[at]us Liptoviensis [...], Oppidum Hibe, s. 76–80. Dostupné z: <https://adatbazisokonline.hu/adatbazis/az-1715_-evi-orszagos-osszeiras> [cit. 31. 5. 2022].

⁵⁶⁷ MNL OL, N. 79. RL, Archivum Regni, Conscriptio Regnicolaris 1720. Nro 17, Conscriptio Intronotatorum Oppidorum, Pos[se]sionum, Inclyti Co[m]it[at]us Liptoviensis [...], Oppidum Hibe, s. 66–70. Dostupné z: <https://adatbazisokonline.hu/adatbazis/az-1720_-evi-orszagos-osszeiras> [cit. 31. 5. 2022].

⁵⁶⁸ ŠA ZA, BY, fond: Župa liptovská I. (1391–1849), K 480, inv. č. 488, Portálny súpis z Liptova (1721).

⁵⁶⁹ ŠA ZA, BY, fond: Župa liptovská I. (1391–1849), K 480, inv. č. 490, Portálny súpis z obcí východného okresu Liptovskej župy (1727).

⁵⁷⁰ ŠA ZA, BY, fond: Župa liptovská I. (1391–1849), K 482, inv. č. 493, Portálny súpis z obcí východného okresu Liptovskej župy (1733).

(cca 1691 – 1734), u ktorého sa druh príbuzenského vzťahu s Vavrincom prostredníctvom matrik objasniť nepodarilo.⁵⁷¹

urb. usadlosť 1727 a 1733:	Juraj Jároš „Kušnier“ (cca 1691 – 1734) [kostolník]	Mária Slabejová = Mária Adamová (?) = Mária Rumanová (?) (cca 1687 – 1775) [sobáš v r. 1714 ako Slabejová; pochovaná ako Rumanová]
---------------------------------------	---	---

1.	2.	3.	4.	5.	6.
Michal (1715 – 1716) [matka: Mária NN.]	Katarína (1718 – ?) [matka: Mária NN.]	Matej (1724 – možno 1806) [matka: Mária NN.]	Mária (? – 1744 a neskôr)	Ján (1727 – možno 1801) [matka: Mária NN.]	Juraj (1727 – možno 1783) [matka: Mária NN.]
7.					
Zuzana (1733 – ?) [matka: Adamovie]					

Genealogická schéma Jurajových potomkov bola podrobnejšie vysvetlená v kapitole venovanej domu číslo 8 – 9. Súpis urbárskych usadlostí v roku 1746 – teda už v období po Jurajovej smrti – ako hlavu urbárskej usadlosti uvádza Mateja Jároša „Kušnier“ (možno 1697 – 1757),⁵⁷² otca už v úvode spomenutého daňovníka Michala Jároša „Kušnier“ (1730 – 1788).⁵⁷³

urb. usadlosť 1746:	Matej Jároš „Kušnier“ (možno 1697 – 1757)	Katarína Brtáňová „Vozisová“ (možno 1700 – 1764) [pôv. priez. sa určiť nepodarilo]
--------------------------------	--	--

1.	2.	3.	4.	5.	x
Mária (? – 1759 a neskôr) [meno otca uved. pri sobáši v r. 1741]	Zuzana (1728 – ?)	Michal (1730 – 1788)	Juraj (1734 – 1780)	Katarína (1739 – možno 1800)	nezn. dcéra (? – 1741)

1784, syn: (1. manž.)	Michal Jároš „Kušnier“ (1730 – 1788)	a) Žofia Lehotská (možno 1734 – 1776)
----------------------------------	---	--

⁵⁷¹ AA, JÁROŠ, Michal: *Genealogické tabuľky hybských rodín od r. 1675*, rkp.

⁵⁷² ŠA ZA, BY, fond: Župa liptovská I. (1391–1849), K 483, inv. č. 497, Portálny súpis z obcí východného okresu Liptovskej župy (1746).

⁵⁷³ AA, JÁROŠ, Michal: *Genealogické tabuľky hybských rodín od r. 1675*, rkp.

1.	2.	3.	4.	5.	6.
Zuzana (1759 – z. 1759–1778)	Michal (1761 – 1829)	Mária (1764 – 1769)	Ondrej (1766 – 1767)	Ján (1768 – 1771)	Martin (1772 – 1831)

**1784, syn:
(2. manž.)** Michal Jároš „Kušnier“
(1730 – 1788) b) Katarína Pavčošková
(cca 1753 – 1777)

1.
Katarína
(1777 – 1778)

**1784, syn:
(3. manž.)** Michal Jároš „Kušnier“
(1730 – 1788) c) Katarína Lehotská
(? – 1813/1816/1820/1825)
[vdova, asi z Kráľovej Lehoty]

1.
Zuzana
(1778 – 1842)

Popis urbárskych domov z roku 1790 uvádza už s istotou Michalovho syna Michala (1761 – 1829).⁵⁷⁴ Pozemková kniha z roku 1795 informuje o Michalovi a vdove po jeho otcovi – „Michael Jaross cum Vidua“ – ktorá je preškrtnutá a miesto nej je formuláciou „Cum Fratre Martino Jun.“ dopísaný Michalov brat Martin (1772 – 1831).⁵⁷⁵

**st. syn
Michala:** Michal Jároš [„Kušnier“]
(1761 – 1829) Žofia Moravčíková
(1765 – 1819)
[dc. Adama a Márie,
r. Hiczovej „Ružiakovej“]

1.	2.	3.	4.	5.	6.
Matej (1787 – 1825)	Mária (1789 – 1791)	Michal (1792 – 1794)	Samuel (1795 – 1797)	Zuzana (1798 – 1847)	Žofia (1800 – 1843)

⁵⁷⁴ MV SR, ŠA ZA, BY, p. A LM, fond: Mestečko Hybe (1265–1870) (1889), K 11, inv. č. 95, spis. č. 151/VI., Zoznam domov a ich užívateľov z roku 1790 v Hybiach (Oppidum Hybbe. Conscripio Domorum Censui Urbariali obnoxiorum Cameralis Subditelae I[ncli]ti Dominij Hradek[ensis]) (1790).

⁵⁷⁵ MV SR, ŠA ZA, BY, p. A LM, fond: Mestečko Hybe (1265–1870) (1889), K 52, inv. č. 135, Pozemková kniha mestečka Hybe (Knyha Gruntovná, Mestečka Hýbbe, na základ'e učinienia pomieru, na ktorí občania nepristali, roku 1784^o započatiaho a 1795 dokončienia spôsobená. [II. sváz.]) (1784–1795), s. 17.

7.

Mária
(1803 – 1804)

ml. syn Martin Jároš [„Kušnier“] Magdaléna Jančušková
Michala: (1772 – 1831) [„Držiaková“]
(1775 – 1831)

1.	2.	3.	4.	5.	6.
Žofia (1799 – 1799)	Daniel (1801 – 1803)	Katarína (1803 – 1804)	Mária (1805 – 1839)	Michal (1808 – 1831)	Eva (1812 – ?)
7.	8.	9.			
Ondrej (1814 – 1890)	Martin (1816 – 1881)	Ján (1821 – 1824)			

Michal sa ako daňovník už bez Martina vyskytuje aj v nasledujúcich súpisoch – v súpise vykonanej panštiny z roku 1799⁵⁷⁶ i sčítaní domov a urbárskych úžitkov z októbra 1803.⁵⁷⁷ K 12. decembru 1814 sú bratia vedení samostatne. V Michalovej domácnosti žilo 8 obyvateľov evanjelického vierovyznania. V domácnosti Martina – zapísaného opäť s prívlastkom junior, žilo celkovo 7 evanjelikov.⁵⁷⁸

syn Michala: Matej Jároš [„Kušnier“] Zuzana Augustíniová
(deti v 28/a) (1787 – 1825) (1792 Liptoský Mikuláš –
1831)
[dc. Jozefa a Anny, r. Holéciovej]

1.	2.	3.	4.	5.	6.
Mária (1812 – 1885)	Jozef (1815 – 1819)	Ján (1817 – 1819)	Zuzana (1820 – 1821)	Jozef (1822 – 1897)	Ján (1822 – ?)
7.					
Terézia Lucia (1825 – 1827)					

⁵⁷⁶ MV SR, ŠA ZA, BY, p. A LM, fond: Mestečko Hybe (1265–1870) (1889), K 10, inv. č. 94, spis. č. 110/V., Sťažnosť obyvateľov mestečka Hybe na hrádocké panstvo ohľadom majera a panského majetku, nútených robôt, poplatkov (1786) (1799); Extract wykonaneg Pansstiny kolko ktery z Obiwateluw wykonal R[oku] 1799. až Do 1^o 7^{bra} (1799).

⁵⁷⁷ MV SR, ŠA ZA, BY, p. A LM, fond: Mestečko Hybe (1265–1870) (1889), K 19, inv. č. 102, nesign., Zoznam obyvateľov a súpis domov v mestečku Hybe (Conscriptio Domorum ac Lebetum in Oppido Hybbe Reperibilium Anno 1803/4.) (9. 10. 1803). Tamtiež, K 14, inv. č. 98, spis. č. 327/IX., Zoznam mešťanov z Hýb a vyčíslenie ich majetkovej držby. (Conscriptio Obywatelów Mestečka Hybbe proukazugjcy, ktery gaku častku Vžitku drž.) (9. 10. 1803).

⁵⁷⁸ CZ ECAV Hybe, Hybe, pôv. sign. I./9, Súpis duší (1813–1814).

**manž. vdovy
po Matejovi:
(1. manž.)**

Samuel Bartoš
(1802 – 1858)
[syn Samuela a Žofie, r. Vengríniovej
„Vendrinskej“ „Vengrinskej“
„Pavelicovej“ „Marušiakovej“ „Pilátovej“;
čizmár a garbiar]

Zuzana Augustíniová
(1792 Liptovský Mikuláš –
1831)
[vdova po Matejovi Járošovi
[„Kušnierovi“]]

1.

Ján
(1830 – 1832)

**manž. vdovy
po Matejovi:
(2. manž.)**

Samuel Bartoš
(1802 – 1858)
[syn Samuela a Žofie, r. Vengríniovej
„Vendrinskej“ „Vengrinskej“
„Pavelicovej“ „Marušiakovej“
„Pilátovej“; čizmár a garbiar]

Žofia Barbieriková
„Majtlochová“
(1808 – 1880)

1.	2.	3.	4.	5.
Ján (1833 – 1885) [remeselník]	Ondrej (1834 – 1835)	Zuzana (1838 – 1841)	Katarína (1840 – 1906)	Zuzana (1845 – 1900)

Súpis obyvateľov z roku 1828 považuje za hlavného daňovníka Samuela Bartoša (1802 – 1858),⁵⁷⁹ ktorý sa do domu priženil k vdove po Michalovom (1761 – 1829) synovi Matejovi (1787 – 1825) – Zuzane, rodenej Augustíniovej (1792 Liptovský Mikuláš – 1831). Krátko po jej smrti – ešte v roku 1832 – sa znovu oženil a v roku 1858 zomrel už v dome číslo popisné 164 v inej časti mestečka.⁵⁸⁰

Daňový výkaz za rok 1849 – 1850 v dome číslo 28 uvádza Matejovho (1787 – 1825) zaťa – ako Med’viedika (Megyvjedik) – Mateja Medviedika „Med’viedika“ „Medveckého“ [„Chrobáka“ „Medved’a“ „Medvedíka“] (1804 – 1853) a Martinovho Járošovho [„Kušnierovho“] (1772 – 1831) syna Martina Jároša [„Kušnier“] (1816 – 1881).⁵⁸¹ Výkaz domov hybskej expozitúry z roku 1850 ich uvádza oboch i s Martinovým bratom Ondrejom (1814 – 1890), všetkých – mylne – pod jedným priezviskom ako „Mat. Mar. Ond. Med’vjedik“.⁵⁸² Register daňovníkov z 11. apríla 1853 ich opäť

⁵⁷⁹ MNL OL N. 26. RL, Archívum Palatinala, Conscriptio Regnicolaris 1828. Liptoviensis com. Nro. 32, Conscriptio Regnicolaris Privilegiati Oppidi Hibbe Incltyti Comitatus Lyptoviensis (1828). Dostupné z: <<https://www.familysearch.org/search/catalog/231564?availability=Family%20History%20Library>> [cit. 31. 5. 2022].

⁵⁸⁰ AA, JÁROŠ, Michal: *Genealogické tabuľky hybských rodín od r. 1675*, rkp.

⁵⁸¹ MV SR, ŠA ZA, BY, p. A LM, fond: Mestečko Hybe (1265–1870) (1889), K 56, inv. č. 143, nesign., Daňový výkaz za rok 1849/1850 (1843–1851) (Dikálský Popis, a osobitný Porub Kontribucie Mesta Hibbe na Rok 1849/50.).

⁵⁸² ŠA ZA, BY, fond: Liptovská župa II. (1849–1922), K 1196, inv. č. 2062, Výkaz domov v obvode hybskej expozitúry (Cislujanja Domou Okolja Hibskejho.) (1850).

uvádza bez Ondreja.⁵⁸³

Matejov zat' (deti v 28/a) Matej Medviedik „Med'viedik“
„Medvecký“ [„Chrobák“
„Medved“ „Medvedík“]
(1804 – 1853)
[syn Jána Chrobáka „Medved'a“
„Medveckého“ „Medvedíka“ a
Zuzany, r. Pallayovej; ženský krajčír]

Mária Járošová [„Kušnierová“]
(1812 – 1885)
[dc. Mateja Jároša [„Kušniera“] a
Zuzany, r. Augustíniovej]

1.	2.	3.	4.	5.	6.
Matej (1832 – 1833)	Gustáv (1832 – 1833)	Juliána (1834 – 1851)	Zuzana (1836 – 1837)	Ondrej (1838 – 1888)	Ľudovít (1841 – 1844)
7.	8.	9.	10.		
Mária (1845 – 1853)	Ján (1847 – 1852)	Peter (1849 – 1851)	Zuzana Terézia (1854 – 1922) [pohrobok]		

brat Mart.: (1. manž.) (v 28/b) Ondrej Jároš „Kušnier“
(1814 – 1890)
[syn Martina Jároša [„Kušniera“] a
Magdalény, r. Jančuškovej [„Držiakovej“]]

a) Eva Medvecká „Chrobáková“
„Medved'ová“ „Medvedíková“
[„Medviediková“]
(1816 – 1855)

1.
Ondrej
(1842 – 1894)

brat Mart.: (2. manž.) (v 28/b) Ondrej Jároš „Kušnier“
(1814 – 1890)
[syn Martina Jároša [„Kušniera“] a
Magdalény, r. Jančuškovej [„Držiakovej“]]

b) Zuzana Šmihulová
(1821 – 1881)

1.
Ján
(1856 – 1900)

V roku 1858 sú v rovnakých podieloch ako vlastníci predného domu označeného číslom popisným 28/a so spoločným dvorom na ulici Betlehem na parcele číslo 363 v rámci 1/4 urbárskej usadlosti zapísaní súrodenci Mária Medviediková, rodená Járošová (1812 – 1885) – vdova po krajčirovi [Matejovi Medviedikovi „Med'viedikovi“ „Medveckom“ [„Chrobákovi“ „Medved'ovi“

⁵⁸³ MV SR, ŠA ZA, BY, p. A LM, fond: Mestečko Hybe (1265–1870) (1889), K 56, inv. č. 144, Súpis daňovníkov a daní. Register (1853) (Lajster Obecný Roku 1853^{ho} dňa 11^o Apríla spuosení w Hýbbjach).

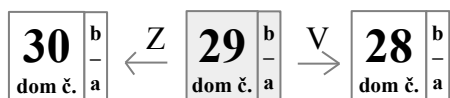
„Medvedíkovi“] (1804 – 1853)] a Jozef Jároš [„Kušnier“] (1822 – 1897), roľník, ženatý s Máriou, rodenou Bosou (1826 – 1875).⁵⁸⁴

syn Mateja: (v 28/a)	Jozef Jároš [„Kušnier“] (1822 – 1897)	Mária Bosá (1826 – 1875)						
<table style="width: 100%; border-collapse: collapse;"> <tr> <td style="width: 33%; text-align: center;">1.</td> <td style="width: 33%; text-align: center;">2.</td> <td style="width: 33%; text-align: center;">3.</td> </tr> <tr> <td style="text-align: center;">Michal (1853 – 1888)</td> <td style="text-align: center;">Ján (1858 – 1937)</td> <td style="text-align: center;">Anna Mária (1865 – 1942)</td> </tr> </table>			1.	2.	3.	Michal (1853 – 1888)	Ján (1858 – 1937)	Anna Mária (1865 – 1942)
1.	2.	3.						
Michal (1853 – 1888)	Ján (1858 – 1937)	Anna Mária (1865 – 1942)						

Podobne sú v rovnakých podieloch ako vlastníci zadného domu označeného číslom popisným 28/b so spoločným dvorom na ulici Betlehem na parcele číslo 364 v rámci 1/4 urbárskej usadlosti zapísaní bratia: Ondrej Jároš (1814 – 1890) – roľník, ženatý so Zuzanou, rodenou Šmihulovou (1821 – 1881) – a dosiaľ slobodný roľník Martin Jároš (1816 – 1881).⁵⁸⁵

Prezývka „Kušnier“, „Kušnierovie“ či „u Kušnierov“ sa s obyvateľmi domu spájala ešte niekoľko desaťročí – v druhej polovici 19. storočia je písomne doložená aj u Medvedikovcov.⁵⁸⁶

3.2.24. Dom číslo popisné 29/a (s dvorom)⁵⁸⁷ a 29/b (s dvorom)⁵⁸⁸



Na domovom grunte domov označených v polovici 19. storočia číslom 29/a a 29/b stál v roku 1784 dom daňovníka Jána Brtáňa (1736 – 1806)⁵⁸⁹ Dom bol situovaný pri hradskej ceste vedľa domu číslo popisné 28 Michala Jároša „Kušnier“ (1730 – 1788) z jednej strany a číslo popisné 30 Daniela Hicza „Ružiaka“ (možno 1725 – 1810) zo strany druhej. Pre toto obdobie ešte nie je možné určiť, či už bolo bývanie rozdelené do dvoch domov.

Jánov otec Pavol Brtáň (možno 1699 – 1779) sa v rokoch 1764 a 1766 nachádzal v jednom

⁵⁸⁴ MV SR, ŠA ZA, BY, p. A LM, fond: Mestečko Hybe (1265–1870) (1889), K 54, inv. č. 141, Pozemková kniha mestečka Hybe (1855 [recte: 1858–1859]), č. 120.

⁵⁸⁵ Tamtiež, č. 121.

⁵⁸⁶ AA, JÁROŠ, Michal: *Genealogické tabuľky hybských rodín od r. 1675*, rkp.

⁵⁸⁷ MV SR, ŠA ZA, BY, p. A LM, fond: Mestečko Hybe (1265–1870) (1889), K 54, inv. č. 141, Pozemková kniha mestečka Hybe (1855 [recte: 1858–1859]), č. 117.

⁵⁸⁸ Tamtiež, č. 118.

⁵⁸⁹ MV SR, ŠA ZA, BY, p. A LM, fond: Mestečko Hybe (1265–1870) (1889), K 10, inv. č. 93, spis. č. 95/IV., Menoslov hybských občanov platiacich vojenskú a domárnu daň (1784).

dvore (urbárskej usadlosti) s jeho polovičnou čiastkou spoločne s Jurajom Hiczom [„Ružiakom“] (cca 1695 – 1768).⁵⁹⁰

urb. usadlosť 1715:	Ján Brtáň (cca 1671 – 1719)	Dorota Húzdriková (cca 1688 – 1743)			
1. Ján (1695 – ?)	2. Matej (1697 – možno 1742)	3. Pavol (1699 – možno 1779)	4. Filip (1702 – ?)	5. Ondrej (1707 – možno 1709/1763)	6. Daniel (1711 – ?)
7. Ján (cca 1712 – 1714)	8. Ondrej (1713 – ?)	9. Juraj (1716 – ?)	x nezn. syn (? – 1719)		

V roku 1702 bol hlavou urbárskej usadlosti Juraj Brtáň (? – ?).⁵⁹¹ V cirkevných matrikách – mimo svedka pri sobáši alebo krstného otca – sa v rokoch 1683 – 1703 vyskytuje meno Juraja Brtáňa z Hýb celkom trikrát. V každej zmienke figuruje ako otec pri krste dcéry alebo syna. Či ide o jednu, dve alebo tri rôzne osoby, je však v tomto prípade naozaj otáznne. Útržkovitosť matričných záznamov žiaden z týchto predpokladov neumožňuje potvrdiť, ale ani vyvrátiť.

V portálnom súpise z roku 1715 je už zmienený možný otec Pavla Brtáňa – Ján Brtáň (cca 1671 – 1719).⁵⁹² Krátko po jeho smrti v rokoch 1720⁵⁹³ a 1721⁵⁹⁴ je už uvedená vdova Brtáňová a v roku 1727⁵⁹⁵ a 1733⁵⁹⁶ bližšie neidentifikovaný Ján Brtáň (? – ?). Pavol Brtáň (možno 1699 – 1779) je potvrdený až ďalším súpisom z roku 1746.⁵⁹⁷

⁵⁹⁰ MV SR, ŠA ZA, BY, p. A LM, fond: Mestečko Hybe (1265–1870) (1889), K 9, inv. č. 92, spis. č. 38/III., Súpis vlastníkov rolí v chotári [mestečka] Hybe (1764). Tamtiež, Od Červeného kúta až hore poza Hôrku hore Peňažným Limitovaní pole a role, nesign. (1766).

⁵⁹¹ MNL OL, E 156. Magyar Kamara Archivuma, Urbaria et Conscriptioes, Fasc. 119, Nro 25, 1702. Dostupné z: <https://archives.hungaricana.hu/en/urbarium/hu_mnl_ol_e156_a_fasc119_no025/> [cit. 31. 5. 2022].

⁵⁹² MNL OL, N. 78. RL, Archivum Regni, Conscriptio Regnicolaris 1715. Nro 17, Conscriptio Intronotatorum Oppidorum, & Possessionum Inclyti Co[m]it[at]us Liptoviensis [...], Oppidum Hibe, s. 76–80. Dostupné z: <https://adatbazisokonline.hu/adatbazis/az-1715_-evi-orszagos-osszeiras> [cit. 31. 5. 2022].

⁵⁹³ MNL OL, N. 79. RL, Archivum Regni, Conscriptio Regnicolaris 1720. Nro 17, Conscriptio Intronotatorum Oppidorum, Pos[se]sionum, Inclyti Co[m]it[at]us Liptoviensis [...], Oppidum Hibe, s. 66–70. Dostupné z: <https://adatbazisokonline.hu/adatbazis/az-1720_-evi-orszagos-osszeiras> [cit. 31. 5. 2022].

⁵⁹⁴ ŠA ZA, BY, fond: Župa liptovská I. (1391–1849), K 480, inv. č. 488, Portálny súpis z Liptova (1721).

⁵⁹⁵ ŠA ZA, BY, fond: Župa liptovská I. (1391–1849), K 480, inv. č. 490, Portálny súpis z obcí východného okresu Liptovskej župy (1727).

⁵⁹⁶ ŠA ZA, BY, fond: Župa liptovská I. (1391–1849), K 482, inv. č. 493, Portálny súpis z obcí východného okresu Liptovskej župy (1733).

⁵⁹⁷ ŠA ZA, BY, fond: Župa liptovská I. (1391–1849), K 483, inv. č. 497, Portálny súpis z obcí východného okresu Liptovskej župy (1746).

urb. usadlosť
1746:

Pavol Brtáň
(možno 1699 – 1779)

Zuzana Malatková
„Šmihulová“ „Kaučiaková“
(? nezn. – z. 1747–1779)
[pôv. priezvisko sa určiť nepodarilo]

1.	2.	3.	4.	5.	6.
Jakub (1728 – 1805)	Magdaléna (1731 – zrejme 1732)	Mária (1733 – zrejme 1736)	Ján (1736 – 1806)	Eva (1739 – zrejme 1740)	Zuzana (1742 – ?)
7.					
Michal (1747 – 1754)					

1784:

Ján Brtáň
(1736 – 1806)

Žofia Lenčovská
[„Fronková“]
(zrejme 1738 – 1784/1789)
[zrejme dc. Daniela Lenčovského
„Fronka“ a Kataríny, r. Peterajovej]

1.	2.	3.	4.	5.
Mária (1762 – 1827)	Ján (1764 – 1834)	Zuzana (1768 – 1770)	Matej (1772 – 1773)	Zuzana (1776 – 1778)

V genealogickej schéme je manželke Jána Brtáňa (1736 – 1806) priradené narodenie v roku 1738 s prívlastkom „zrejme“. Jej rodičom sa totiž v roku 1752 narodilo ešte jedno dieťa, ktoré zapisovateľ v matrike uviedol ako Žofiu. Podľa všetkého by malo ísť o omyl, pretože Žofia (nar. 1752) nemohla mať vo svojom mladom veku roku 1762 dcéru. Navyše je to pravdepodobne ona, ktorá bola bez udania mena a veku pochovaná v roku 1755 ako dcérka Daniela Lenčovského aliter Fronko. Ďalšou možnosťou, ku ktorej sa táto práca neprikláňa, je, že Žofia – manželka Jána Brtáňa – sa nenarodila v Hybiach.⁵⁹⁸

V roku 1790 je na základe súpisu urbárskych domov možné na tomto mieste potvrdiť už existenciu dvoch brtáňovských domov. Jeden obývala Jánova rodina a druhý rodina jeho brata Jakuba (1728 – 1805).⁵⁹⁹

brat Jána
1790:

Jakub Brtáň
(1728 – 1805)

Katarína Borová „Chomová“
(cca 1741 Východná – 1784)
[pôvodné priezvisko sa určiť nepodarilo]

⁵⁹⁸ AA, JÁROŠ, Michal: *Genealogické tabuľky hybských rodín od r. 1675*, rkp.

⁵⁹⁹ MV SR, ŠA ZA, BY, p. A LM, fond: Mestečko Hybe (1265–1870) (1889), K 11, inv. č. 95, spis. č. 151/VI., Zoznam domov a ich užívateľov z roku 1790 v Hybiach (Oppidum Hybbe. Conscriptio Domorum Censui Urbariali obnoxiorum Cameralis Subditelae I[n]cl[us]i Dominij Hradek[ensis]) (1790).

1.	2.	3.	4.	5.	6.
Mária (1760 – ?)	Žofia (1761 – 1809)	Michal (1764 – 1769)	Martin (1767 – 1773)	Ján (1771 – 1815 Prešov) [čižmár]	Katarína (1774 – 1776)

7.
Michal
(1777 – 1778)

V roku 1795 je popri Jánovi – kde možno predpokladať, že už je myslený jeho syn Ján Brtáň (1764 – 1834) – Jakub opäť uvedený samostatne a je pri ňom dopísaná poznámka, ktorá informuje o tom, že ho nahradil Michal Kapica.⁶⁰⁰ Michal Stano „Kapica“ (1753 – 1821) sa v roku 1784 oženil s Jakobovou dcérou Žofiou (1761 – 1809) a tým, že prišiel do Brtáňov na prístupky, sám získal prezývku „Brtáň“.⁶⁰¹ Možno sa s ňou stretnúť – kde je uvedený ako „Misso Brtany“ – už v súpise vykonanej panštiny z roku 1799.⁶⁰²

zat' Jakuba: (1. manž.)	Michal Stano „Kapica“ [neskôr:] „Brtáň“ (1753 – 1821) [syn Jána a Kataríny, r. Michalidesovej]	a) Žofia Brtáňová (1761 – 1809) [dc. Jakuba a Kataríny, r. Borovej „Chomovej“]
--	---	---

1.
Michal
(1789 – 1790)

zat' Jakuba: (2. manž.)	Michal Stano „Kapica“ [neskôr:] „Brtáň“ (1753 – 1821) [syn Jána a Kataríny, r. Michalidesovej]	b) Žofia Žišková (1787 – 1852) [dc. Jána Žišku [„Hrnčiara“] a Žofie, r. Pallyovej]
--	---	---

1.
Zuzana
(1818 – ?)

⁶⁰⁰ MV SR, ŠA ZA, BY, p. A LM, fond: Mestečko Hybe (1265–1870) (1889), K 52, inv. č. 135, Pozemková kniha mestečka Hybe (Knyha Gruntovná, Mestečka Hýbbe, na základe učineného pomieru, na ktorí občania nepristali, roku 1784^a započatého a 1795 dokončeného spôsobená. [II. sväz.]) (1784–1795), s. 23, 29–30.

⁶⁰¹ AA, JÁROŠ, Michal: *Genealogické tabuľky hybských rodín od r. 1675*, rkp.

⁶⁰² MV SR, ŠA ZA, BY, p. A LM, fond: Mestečko Hybe (1265–1870) (1889), K 10, inv. č. 94, spis. č. 110/V., Sťažnosť obyvateľov mestečka Hybe na hrádocké panstvo ohľadom majera a panského majetku, nútených robôt, poplatkov (1786) (1799); Extract vykonaneg Pansstiny kolko ktery z Obiwateluw vykonal R[oku] 1799. až Do 1^o 7^{bra} (1799).

**syn Jána:
(syn v 29/a)**

Ján Brtáň
(1764 – 1834)
[syn Jána a Žofie,
r. Lenčovskej [Fronkovej]]

Žofia Jasenická „Jesenická“
„Lokajová“
(1763 – 1836)

1.	2.	3.	4.	5.	6.
Ján (1786 – 1788)	Daniel (1789 – 1791)	Zuzana (1792 – 1796)	Katarína (1794 – 1873)	Ján (1797 – 1847)	Zuzana (1799 – 1831)
7.	8.	9.			
Ondrej (1801 – 1855)	Mária (1803 – 1804)	Daniel (1809 – ?)			

K 12. decembru 1814 žilo v domácnosti Jánovho (1736 – 1806) rovnomenného syna Jána Brtáňa (1764 – 1834) celkom 5 obyvateľov evanjelického vierovyznania. Domácnosť Jakubovho zaťa Michala Stana „Kapicu“ [neskôr:] „Brtáňa“ (1753 – 1821) zahŕňala štyroch evanjelikov.⁶⁰³ Súpis obyvateľov z roku 1828 uvádza ako hlavného daňovníka Jána.⁶⁰⁴

Ohľadom zabezpečenia dedičov zanechal po sebe Michal Stano „Kapica“ [neskôr:] „Brtáň“ závet, ktorý bol následne zaprotokolovaný do mestských kníh. Zabezpečil rozdelenie dedičstva medzi svojho chovanca Jána Droppu „Grísnika“ [„Mlynára“] (1786 – 1855) a svoju vtedajšiu manželku Žofiu Žiškovicu (1787 – 1852):

„Ga Njžepodepsanj y Gmenowjte doloženj Misso Kapicza y s mu Manželku Zoffiu Žisska Prjtomnjm Pjsmem w znamost Vwozugem komuby wedeti slusselo, že Ponewadž Pan Buh kryž na mna takowy doložil, že na Nohu chodit, a Hospodarstwy, y gjne Powinosti k tomu Prysluchagjce samotny Opatrowat a konat Nemožem, z teg Pryčiny za Chowanca, aneb Syna Meho a Dedicze do hospodarstwj meho Prigjmam stateczneho Mlandenca Jana Dropu na spusob tento; aby hospodarstwy Werne Ridil a sprawowal, Mna y Manželku werne a sprawedliwe opatrowal, a wssecku Čest a Vctiwost gakožto Rodičom Prokazowal, any se od nas Nedelil, any Neodlučowal až do Nasseg smrty. Gestlyže dobry opatrownjk bude, za gehu Vsilownost gemu Poručam,

1^a Do Stawu Manželskeho, gestly se gemu libiti bude, kedykolwek gehu Vwesti chcem.

2^a Hospodarstwy wssecko, y Statek, ktereho se Nachody, Owce 3. y Jahna Jalowička tretgačka, a Par Wolou, Woz, Pluh, y wssecky Wecy a Rgady hospodarske, gestliby nas smrti dochowal obidwoch, Gemu offerugem y ze Stawmy, y wsseckymj Dedicznymj Kusamy.

⁶⁰³ CZ ECAV Hybe, Hybe, pôv. sign. I./9, Súpis duší (1813–1814).

⁶⁰⁴ MNL OL, N. 26. RL, Archivum Palatinae, Conscriptio Regnicolaris 1828. Liptoviensis com. Nro. 32, Conscriptio Regnicolaris Privilegiati Oppidi Hibbe Inclyti Comitatus Lyptoviensis (1828). Dostupné z: <<https://www.familysearch.org/search/catalog/231564?availability=Family%20History%20Library>> [cit. 31. 5. 2022].

3^a Na tu Wssaknjemeneg Prypadnost, gestlyby Manželka ma po moglej smrti Pry tomže Chowancowy zostawati pre slussne Pryčiny Nemohla, tedy geg z Dedicžnych Kuszou, gakožto Nad Gerlachowom, Na Repjskach, Pod Vssusty, Na Kundratowe 2. Kussy, gako tež y ze Statku, a Rgadu hospodarskeho, wydeliti 3^{iu} Častku muszy, Po Matkyneg smrti tato Častka opet k nemu se Nawratiti ma.

4^a Gestližeby po smrti meg tato Manželka ma se Won z Domu Wydawala, tedy tu tretinu neny ge Powinny geg w Nature odewzdat, Nez toliko z teg tretiny musy gu Wyplatit: Do Stawu ale žadneg Praetensie mat nebude.

5. Dluhy kterekolwek sa Nachodga, tge sa magu z Hospodarstwy wyplatit.

6^a Swagor w Prassowe obidlenj Joannes Brtany ge Vspokogenj, a žadneho Wyplatku z hospodarstwy wystihat Nemože.

7^a Ja Podobne Joannes Droppa na zwyss Wyložene Conditie Prystawam, a Podberam se mogjch Rodičou werne a sprawedliwe opatrowat, a Njkdy se od nych oddelowat a odlučowat Nebudem.

Na čo pre wssecku stalost a bezpečnost toto Pjsmo a Poradek gemu w Prjtomnosti statečžnych Ludy Wydawam, a Podpjsem gmena meho Potwrzugem. Wjdano w Mesteczku Hybbe w Mem Wlastnem Dome Dne 30^e Junia 1814.

Mysso Brtany čjnym +

Zoffia Žisska Podobne Čijnym +

Prjtomny Andreas Jaross, Joannes Hladky, a Georg[ius] Šwanda M[anu] Pr[oprio].⁶⁰⁵

**chovanec
Michala:
(1. manž.)**

Ján Droppa „Grísnik“
[„Mlynár“]
(1786 – 1855)
[syn Jána Droppu „Mlynára“
a Zuzany, r. Švandovej
„Bobrovnickej“ „Chrobákovej“; tokár]

a) Katarína Žišková
(1790 – 1820)
[dc. Jána Žišku [„Hrnčiara“]
a Žofie, r. Pallayovej]

0.

Katarína
(1816 – 1882)

[počatá nemanž. nezn. ocom, nar. v manž., pri sobáši
ako otec uv. Droppa, okrem krstu písaná ako Droppová]

1.

Anna
(1820 – 1822)

Prvou zo štyroch manželiek Jána Droppu [„Mlynára“] bola práve sestra manželky Michala Stana „Kapicu“ „Brtáňa“ – Katarína Žišková [„Hrnčiarová“] (1790 – 1820). Päť a pol mesiaca po

⁶⁰⁵ MV SR, ŠA ZA, BY, p. A LM, fond: Mestečko Hybe (1265–1870) (1889), K 1, inv. č. 23, Mestský protokol (Protokoll) (1521–1850), č. 395, s. 227–228.

sobáši sa jej narodila dcéra Katarína (1816 – 1855), ktorá bola vzápätí označená za nemanželskú. Otec bol neznámy. V ďalšom období sa v prameňoch vyskytovala už pod priezviskom Droppová.⁶⁰⁶

**chovanec
Michala:
(2. manž.)**

Ján Droppa „Grísnik“
[„Mlynár“]
(1786 – 1855)
[syn Jána Droppu „Mlynára“
a Zuzany, r. Švandovej
„Bobrovnickej“ „Chrobákovej“;
tokár]

b) Zuzana Rajniaková
(1794 – 1826)

1.	2.	3.
Daniel (1821 – 1825)	Zuzana (1823 – 1870)	Anna (1826 – 1829)

**chovanec
Michala:
(3. manž.)**

Ján Droppa „Grísnik“
[„Mlynár“]
(1786 – 1855)
[syn Jána Droppu „Mlynára“
a Zuzany, r. Švandovej
„Bobrovnickej“ „Chrobákovej“; tokár]

c) Eva Garajová
(cca 1801/1802 nezn. – 1831)
[dc. Michala a Evy,
r. Juríkovej z Východnej]

1.
Ján
(1828 – 1829)

**chovanec
Michala:
(4. manž.)**

Ján Droppa „Grísnik“
[„Mlynár“]
(1786 – 1855)
[syn Jána Droppu „Mlynára“
a Zuzany, r. Švandovej
„Bobrovnickej“ „Chrobákovej“; tokár]

d) Anna Pelachová
(1811 – 1874)

1.	2.	3.	4.	5.	6.
Mária (1833 – ?)	Ján (1835 – 1837)	Daniel (1836 – 1838)	Ján (1838 – 1838)	Anna (1839 – 1840)	Peter (1841 – 1910) [nádenník]
7.	8.				
Eva (1843 – 1848)	Ján (1846 – 1882 Dovalovo) [kováč; nádenník]				

⁶⁰⁶ AA, JÁROŠ, Michal: *Genealogické tabuľky hybských rodín od r. 1675*, rkp.

Daňový výkaz za rok 1849 – 1850 v dome číslo 29 uvádza Jánovho Brtáňovho (1764 – 1834) syna Ondreja (1801 – 1855) a Adama Stanislava (1813 – 1853).⁶⁰⁷ Výkaz domov hybskej expozitúry z roku 1850 ich obsahuje mená v zjednodušenej podobe, t. j. zavádzajúco pod jedným priezviskom – „Adam And Stanislav“.⁶⁰⁸

syn Jána: (v 29/a)	Ondrej Brtáň (1801 – 1855)	Žofia Chomová (1806 – 1851)			
1. Zuzana (1828 – 1829)	2. Mária (1829 – 1855)	3. Zuzana (1833 – 1892)	4. Katarína (1836 – 1898)	5. Eva (1839 – 1842)	6. Eva (1844 – 1909)

daňovník 1850:	Adam Stanislav [„Sebest“] (1813 Liptovská Kokava – 1853) [r. kat., syn Michala Stanislava „Sebesta“ a Evy, r. Michaličovej „Ťapešovej“]	Mária Pavellová (1824 Východná – 1905) [r. kat.; dc. Jána Pavellu a Evy, r. Gábrikovej]	
1. Mária (1844– 1912)	2. Ján (1847 – 1849)	3. Ján (1849 – ?)	4. Zuzana (1852 – 1853)

Register daňovníkov z 11. apríla 1853 – kde sú obaja daňovníci zapísaní správne – k nim pripája Jána Droppu – t. j. už uvedeného dediča brtáňovského majetku Jána Droppu „Grísnika“ [„Mlynára“] (1786 – 1855).⁶⁰⁹ Všetci traja sú v rámci domu číslo 29 zároveň súčasťou zoznamu popisu škôd, ktoré 12. augusta 1855 spôsobilo v mestečku krupobitie.⁶¹⁰

V roku 1858 je vlastníctvo predného domu označeného číslom popisným 29/a so spoločným

⁶⁰⁷ MV SR, ŠA ZA, BY, p. A LM, fond: Mestečko Hybe (1265–1870) (1889), K 56, inv. č. 143, nesign., Daňový výkaz za rok 1849/1850 (1843–1851) (Dikálský Popis, a osobitný Porub Kontribucie Mesta Hibbe na Rok 1849/50.).

⁶⁰⁸ ŠA ZA, BY, fond: Liptovská župa II. (1849–1922), K 1196, inv. č. 2062, Výkaz domov v obvode hybskej expozitúry (Cisluvanja Domou Okolja Hibskjeho.) (1850).

⁶⁰⁹ MV SR, ŠA ZA, BY, p. A LM, fond: Mestečko Hybe (1265–1870) (1889), K 56, inv. č. 144, Súpis daňovníkov a daní. Register (1853) (Lajster Obecný Roku 1853^{hu} dňa 11^o Apríla spuosení w Hýbbjach).

⁶¹⁰ MV SR, ŠA ZA, BY, p. A LM, fond: Mestečko Hybe (1265–1870) (1889), K 53, inv. č. 138, Pozemková kniha 1854/1855 Hybe. Evidencia pozemnoknižných vlastníkov a parciel pozemkovej knihy mestečka Hybe. [recte: Výkaz komisie priznaných škôd spôsobených krupobitím 12. augusta 1855 poplatníkom v daňovej obci Hybe a z tohto dôvodu 16.–17. augusta 1855 prijatá daňová úľava pre správny rok 1854/5. I.] (Ausweis über den am 12-ten August 1855 in der Steuergemeinde Geib durch Hagelwetter den Kontribuenten zugefügten am 16–17-ten August 1855. komissionell erhobenen Schaden, dann über den hierwegen genehmigten Steuernachlaß für das Verwaltungsjahr 1854/5. Fasciculus 1^{mus}.) (1855), č. 125. Tamtiež, K 56, inv. č. 145, Vyúčtovanie daňových poplatkov za obdobie 1854/1855 [Výkaz komisie priznaných škôd spôsobených krupobitím 12. augusta 1855 poplatníkom v daňovej obci Hybe a z tohto dôvodu 16.–17. augusta 1855 prijatá daňová úľava pre správny rok 1854/5. II.] (Ausweis über den am 12-ten August 1855 in der Steuergemeinde Geib durch Hagelwetter den Kontribuenten zugefügten am 16–17-ten August 1855. komissionell erhobenen Schaden, dann über den hierwegen genehmigten Steuernachlaß für das Verwaltungsjahr 1854/5. Fasciculus 2^{mus}.) (1855).

dvorom na ulici Betlehem na parcele číslo 358 v rámci 1/4 urbárskej usadlosti zapísané ako pozostalosť po zosnulom roľníkovi Ondrejovi Brtáňovi (1801 – 1855).⁶¹¹

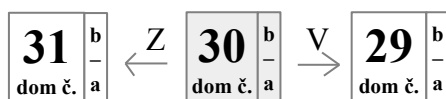
Podobne sú v rovnakých podieloch ako vlastníci zadného domu označeného číslom popisným 29/b so spoločným dvorom na ulici Betlehem na parcele číslo 359 v rámci 1/4 urbárskej usadlosti zapísaní evanjelický učiteľ Ľudovít Orphanides (1818 – 1895) a jeho manželka Amália, rodená Kleinová (1826 – 1897).⁶¹²

1858: (v 29/b)	Ľudovít Samuel Orphanides (1818 – 1895) [krstený ako: Samuel Ľudovít; syn hybského kňaza Samuela Orphanidesa a Žofie, r. Fejérpatakyovej; učiteľ; pomológ]	Zuzana Amália Kleinová (1826 – 1897) [dc. drevokupca a pekára Samuela Kleina a Márie Zuzany, r. Trnkóciovej [„Trnkovej“]]
---------------------------------	---	--

1.	2.	3.	4.	5.	6.
Otília Drahota (1847 Kameňany – 1854)	Ľudovít (1849 – 1879) [stolár; učiteľ vo Veľkej Lúke]	Gustáv (1852 – 1852)	Hermína Mária (1853 – 1916 Ban. Bystrica) [veršovníčka; detská spisovateľka]	Eugen Michal (1855 – 1876) [študent bohoslovnia]	Ludovika Emília Šarlota (1861 – 1938)
7.					
Ján Bohuslav (1867 – 1909)					

Napriek zmene vo vlastníctve, Orphanidesovci dom číslo 29/b neobývali a naďalej v ňom žili potomkovia Jána Droppu „Grísnika“ [„Mlynára“] (1786 – 1855).⁶¹³

3.2.25. Dom číslo popisné 30/a (s dvorom)⁶¹⁴ a 30/b (s dvorom)⁶¹⁵



Juvante Deo Errexit hanc Domum Joannes RuzÿaK Aõ autem 1854 Menſe Junio

Na domovom grunte domov označených v polovici 19. storočia číslom 30/a a 30/b stál v

⁶¹¹ MV SR, ŠA ZA, BY, p. A LM, fond: Mestečko Hybe (1265–1870) (1889), K 54, inv. č. 141, Pozemková kniha mestečka Hybe (1855 [recte: 1858–1859]), č. 117.

⁶¹² Tamtiež, č. 118.

⁶¹³ AA, JÁROŠ, Michal: *Genealogické tabuľky hybských rodín od r. 1675*, rkp.

⁶¹⁴ MV SR, ŠA ZA, BY, p. A LM, fond: Mestečko Hybe (1265–1870) (1889), K 54, inv. č. 141, Pozemková kniha mestečka Hybe (1855 [recte: 1858–1859]), č. 115.

⁶¹⁵ Tamtiež, č. 116.

roku 1784 dom daňovníka Daniela Hicza „Ružiaka“ (možno 1725 – 1810).⁶¹⁶ Dom bol situovaný pri hradskej ceste vedľa domu číslo popisné 29 Jána Brtáňa (1736 – 1806) z jednej strany a číslo popisné 31 Michala Jamnického „Barbierika“ (1712 – 1792) zo strany druhej. Pre toto obdobie ešte nie je možné určiť, či už bolo bývanie rozdelené do dvoch domov.

Podľa urbárskych súpisov z rokov 1702 – 1733 bol hlavou usadlosti Matej Hicz „Ružiak“ (cca 1645 – 1744).⁶¹⁷ V roku 1746⁶¹⁸ je už doložený Danielov pravdepodobný otec Juraj Hicz [„Ružiak“] (cca 1695 – 1768), ktorý sa v rokoch 1764 a 1766 nachádzal v jednom dvore (urbárskej usadlosti) s jeho polovičnou čiastkou spoločne s Pavlom Brtáňom (možno 1699 – 1779).⁶¹⁹

Priama línia je pri Matejovi, Jurajovi a Danielovi predovšetkým predpokladanou. Pri Matejových deťoch matričné záznamy nie sú dohľadateľné, pri Danielovi sa ukazuje byť mäťucim vek, ktorý mu zápisom prisúdil matrikár. Pre toto obdobie totižto nie je úplne bežným uvádzať pri pri veku zomrelých starších ľudí aj počet mesiacov. Pohreb Daniela sa mal konať 27. februára 1810 a mal umrieť vo veku 96 rokov a 4 mesiacov, čo krst 1. februára 1825 vylučuje. Napriek tomu – pri skúsenostiach z iných matričných záznamov – je nutné pripustiť, že Daniel mohol byť skutočne Jurajov syn.⁶²⁰

urb. usadlosť 1746:	Juraj Hicz [„Ružiak“] (cca 1695 – 1768) [možno syn Mateja Hicza „Ružiaka“]	Mária Mrlianová „Tomanová“ (1701 – 1762)			
1. Daniel (1725 – možno 1810)	2. Katarína (1730 – z. 1730–1732)	3. Katarína (1732 – ?)	4. Mária (1735 – 1787)	5. Judita (1738 – 1795)	x nezn. dcéra (? – 1736)

⁶¹⁶ MV SR, ŠA ZA, BY, p. A LM, fond: Mestečko Hybe (1265–1870) (1889), K 10, inv. č. 93, spis. č. 95/IV., Menoslov hybských občanov platiacich vojenskú a domárnu daň (1784).

⁶¹⁷ MNL OL, E 156. Magyar Kamara Archivuma, Urbaria et Conscriptioes, Fasc. 119, Nro 25, 1702. Dostupné z: <https://archives.hungaricana.hu/en/urbarium/hu_mnl_ol_e156_a_fasc119_no025/> [cit. 31. 5. 2022]. Tamtiež, N. 78. RL, Archivum Regni, Conscriptio Regnicolaris 1715. Nro 17, Conscriptio Intronotatorum Oppidorum, & Possessionum Inclyti Co[m]it[at]us Liptoviensis [...], Oppidum Hibe, s. 76–80. Dostupné z: <https://adatbazisokonline.hu/adatbazis/az-1715_-evi-orszagos-osszeiras> [cit. 31. 5. 2022]. Tamtiež, N. 79. RL, Archivum Regni, Conscriptio Regnicolaris 1720. Nro 17, Conscriptio Intronotatorum Oppidorum, Pos[se]sionum, Inclyti Co[m]it[at]us Liptoviensis [...], Oppidum Hibe, s. 66–70. Dostupné z: <https://adatbazisokonline.hu/adatbazis/az-1720_-evi-orszagos-osszeiras> [cit. 31. 5. 2022]. ŠA ZA, BY, fond: Župa liptovská I. (1391–1849), K 480, inv. č. 488, Portálny súpis z Liptova (1721). Tamtiež, K 480, inv. č. 490, Portálny súpis z obcí východného okresu Liptovskej župy (1727). Tamtiež, K 482, inv. č. 493, Portálny súpis z obcí východného okresu Liptovskej župy (1733).

⁶¹⁸ ŠA ZA, BY, fond: Župa liptovská I. (1391–1849), K 483, inv. č. 497, Portálny súpis z obcí východného okresu Liptovskej župy (1746).

⁶¹⁹ MV SR, ŠA ZA, BY, p. A LM, fond: Mestečko Hybe (1265–1870) (1889), K 9, inv. č. 92, spis. č. 38/III., Súpis vlastníkov rolí v chotári [mestečka] Hybe (1764). Tamtiež, Od Červeného kúta až hore poza Hôrku hore Peňažným Limitovaní pole a role, nesign. (1766).

⁶²⁰ AA, JÁROŠ, Michal: *Genealogické tabuľky hybských rodín od r. 1675*, rkp.

1784:
(1. manž.)

Daniel Hicz „Ružiak“
(možno 1725 – 1810)
[možno syn Juraja Hicza [„Ružiaka“] a
Márie Mrlianovej „Tomanovej“]

a) Zuzana Moravčíková
(cca 1733 – 1766)

1.	2.	3.	4.	5.	6.
Ján (1752 – 1812)	Zuzana (1755 – 1755)	Daniel (1756 – 1827)	Mária (1759 – 1767)	Zuzana (1762 – 1763)	Adam (1764 – 1765)
7.					
Eva (1764 – 1766)					

1784:
(2. manž.)

Daniel Hicz „Ružiak“
(možno 1725 – 1810)
[možno syn Juraja Hicza [„Ružiaka“]
a Márie, r. Mrlianovej „Tomanovej“]

b) Magdaléna Drobná
(1730/1732 – 1805)
[vdova po Michalovi Žiškovi
„Hrnčiarovi“]

1.	2.
Matej (1769 – 1774)	Katarína (1772 – 1824 Lipt. Peter)

Pozemková kniha v roku 1795 už uvádza Danielových synov Daniela (1756 – 1827) a Jána (1752 – 1812).⁶²¹ Vlastníkmi domu sa však stali až po smrti otca v roku 1810. Ten necelé dva roky pred smrťou spísal testament, ktorým celý majetok zanechal svojim dvom synom a po zlej skúsenosti po smrti manželky z neho „vytvára“ vlastnú i nevlastnú dcéru:

„Testament Daniele Hicz aliter Ružjak.“

We Gmeno Neyswetegssj Trogjce, B[oha] Otce, B[oha] Syna, Boha Ducha Swateho. Ja Daniel Hicz alias Ružjak gmenowany w Meg Starobe a welikeg Newladnosti postaweny, wssak predce gesste pry dobreg Pameti, a zdrawem Rozumu gsaucy[,] pre objdenj wssech roztržitostj Djtek mjch, ktere z dwogakeho Manželstwj pochazegj, totižto z Prwsseg Manželky Susanny Moraucsik dwa Synowe[,] Ján a Daniel, z druheg pak Mağdaleny Drobny Gmenem Katharina[,] Danieli Barbjerik[,] na ten čas Panu Rechorowy Peterskemu wdana, aby časem swjm mezy sebũ negakowe Mrzutosti aneb prawotenj nečinili[,] nasledugjcy Poradek aneb Testament wwozudem, w tom se do Wũle Hospodinowe odewzdawam.

1^o Dom s Dworom a gine Stawy gakowekolwek se nachazagu, se Statkom Hospodarskjm

⁶²¹ MV SR, ŠA ZA, BY, p. A LM, fond: Mestečko Hybe (1265–1870) (1889), K 52, inv. č. 135, Pozemková kniha mestečka Hybe (Knyha Gruntovná, Mestečka Hýbbe, na základ'e učinienia pomieru, na ktorí občania nepristali, roku 1784^o započatia a 1795 dokončenia spôsobená. [II. sváz.]) (1784–1795), s. 35–36.

gakokolwek se Gmenugjcjm y s Rjadom wsselikjm ku Hospodarstwj prinanaležegjcjm žadnemu ginemu gedine tjnto dwom Synom Janowy a Dangelowy do Opatrowánj odewzdawam a poručam.

2^{do} Lazy a Kopanice, gak Orace[,] tak y Koszjenky gsau nasledugjce dedične; totižto Lazy [...]. Do kterjch Dedičnjch Kuszou, Dcera Katharina žadneho prawa mjtí nebude, toliko oznamenj Synowe y s Gjch Successormj ge Vžjwat magj bez wsseho dohadowanj a prawotenj.

3^{uo} Co se pak dotjče Dcery Kathariny, zretedlne dokladam[,] že Weno swoge[,] gakowe Dcere prinaležjge bylo ku widawanj[,] obcahla, a Okrem toho Krawy dve, syce gednu in Natura, za druhu ale Patnact Rjmskjch do Lipouca prigala. Wecy ale Materinske[,] gak Truhly[,] tak y Šaty po Smrty Geg pozustale[,] y Perinky wssecky se Sestru swu Zuzannu z Otce Zissky Pochazegjcu[,] v Hlatkjch wdanu[,] zebrale a Mezy sebũ podelili, z teg prjčiny teto Wjceg w Hospodarstwj Ružjakowem nemagj co Wihledawat, Ponewadž mne ze wsseho zebrale, a okrem tjch bjeljch Šjat, ktere sem oblečene mel, tjm meneg z Platna Neymensseg Wecy mne nezanechali, a mne temer naheho zanechali; a tak Any z Lazou a Kopanjc nic wiceg wistjhat Prawa mjt nebudu, pod hroznu Pokutu Bozsku.

Testament tento, gakokolwek pry dobreg meg Pameti činjm, tak takowy pre Wečitu Pamatku Synom Mjm zanechávám[,] aby podle neho se rjdili a spravowali, Boha na Pameti meli, Djtky swe k bazny Bozske a Poslussenstwj Wedli, Mne Gakožto Otce w Vctiwosti držali a až do Me Smrti werne opatrowali: Gestliže Wũle Bozska k tomu Prikročj[,] že mne z teto časnosti do Wečnosti Powolati račj, nakladam Synom mjm, aby Pohrebowanj slussne mne Včini. W tom se do Lasky Hospodinowe Poraučjm, a wssem Djtkam Mjm me poslednj Otcowske Požehnanj Vdelugem. Sig[natur] in Oppido Hybbe d. 16 Junj 1808. w Dome Daniele Ruzjak. Y Ja Daniel Ružjak m. p.⁶²²

**st. syn
Daniela:**

Ján Hicz „Ružiak“
(1752 – 1812)

Mária Pavellová „Buobriková“
„Belová“
(1761 Kráľova Lehota – 1832)
[dc. Jána Pavellu „Buobrika“ „Belu“ a
Evy, r. Kočtúchovej „Luštikovej“
„Kováčovej“]

1.	2.	3.	4.	5.	6.
Ondrej (1781 – 1782)	Zuzana (1783 – 1842)	Eva (1787 – 1836)	Ján (1791 – 1791)	Mária (1791 – 1791)	Katarína (1793 – 1847)
7.	8.				
Ján (1796 – 1860)	Mária (1803 – 1804)				

⁶²² MV SR, ŠA ZA, BY, p. A LM, fond: Mestečko Hybe (1265–1870) (1889), K 1, inv. č. 23, Mestský protokol (Protokoll) (1521–1850), č. 509, s. 414–415.

ml. syn Daniela:	Daniel Hicz „Ružiak“ (1756 – 1827)	Zuzana Lehotská (cca 1758 – 1821)
-----------------------------	---------------------------------------	--------------------------------------

1.	2.
Mária (1782 – 1847)	Daniel (1790 – 1847)

K 12. decembru 1814 sa v Danielovej a Jánovej domácnosti – ak nie je myslený jeho rovnomenný syn Ján (1796 – 1860), tak potom správnejšie v domácnosti vdovy po Jánovi – nachádzalo celkom 10 obyvateľov evanjelického vierovyznania.⁶²³ Súpis obyvateľov v roku 1828 uvádza ako hlavného daňovníka Jána (1796 – 1860).⁶²⁴

syn Jána: (v 30/a)	Ján Ružiak „Hicz“ (1796 – 1860)	Žofia Plávková (1796 – 1869)
-------------------------------	------------------------------------	---------------------------------

1.	2.	3.	4.
Ján (1820– 1885)	Zuzana (1825 – 1898)	Baltazár (1827 – 1828)	Baltazár (1834 – 1873 Prešov) [vojenský kňaz]

Priezvisko rodiny, ktoré sa pôvodne vyskytovalo v zdvojenom tvare Hicz (Hitz) a Ružiak, sa postupne obmedzilo už len na Ružiak. O pôvodnosti a „správnosti“ používania sa v tomto prípade možno zatiaľ len dohadovať.⁶²⁵

Daňový výkaz za rok 1849 – 1850⁶²⁶ spolu s ďalšími súpismi z tohto obdobia⁶²⁷ uvádzajú ako daňovníkov domu číslo 30 Jána Ružiaka „Hicza“ (1796 – 1860) a nového manžela vdovy po Danielovom (1756 – 1827) synovi Danielovi Ružiakovi „Hiczovi“ (1790 – 1847) – Ondreja Žišku „Vlka“ (1804 – 1867).

⁶²³ CZ ECAV Hybe, Hybe, pôv. sign. I./9, Súpis duší (1813–1814).

⁶²⁴ MNL OL, N. 26. RL, Archivum Palatinale, Conscriptio Regnicolaris 1828. Liptoviensis com. Nro. 32, Conscriptio Regnicolaris Privilegiati Oppidi Hibbe Inclyti Comitatus Lyptoviensis (1828). Dostupné z: <<https://www.familysearch.org/search/catalog/231564?availability=Family%20History%20Library>> [cit. 31. 5. 2022].

⁶²⁵ AA, JÁROŠ, Michal: *Genealogické tabuľky hybských rodín od r. 1675*, rkp.

⁶²⁶ MV SR, ŠA ZA, BY, p. A LM, fond: Mestečko Hybe (1265–1870) (1889), K 56, inv. č. 143, nesign., Daňový výkaz za rok 1849/1850 (1843–1851) (Dikálský Popis, a osobitný Porub Kontribucie Mesta Hibbe na Rok 1849/50.).

⁶²⁷ ŠA ZA, BY, fond: Liptovská župa II. (1849–1922), K 1196, inv. č. 2062, Výkaz domov v obvode hybskej expozitúry (Cislujanja Domou Okolja Hibskjeho.) (1850). MV SR, ŠA ZA, BY, p. A LM, fond: Mestečko Hybe (1265–1870) (1889), K 56, inv. č. 144, Súpis daňovníkov a daní. Register (1853) (Lajster Obecný Roku 1853^{ho} dňa 11^a Apríla spuosení w Hýbbjach).

**syn Daniela:
(1. manž.)**

Daniel Ružiak „Hicz“
(1790 – 1847)

a) Katarína Chrobáková
„Medved'ová“
(1791 – 1833)

1.	2.	3.	4.	5.	6.
Daniel (1811 – 1856)	Zuzana (1813 – 1831)	Katarína (1817 – 1880)	Ondrej (1820 – 1856)	Anna (1823 – 1824)	Ján (1825 – 1847)

**syn Daniela:
(2. manž.)**

Daniel Ružiak „Hicz“
(1790 – 1847)

b) Mária Brtáňová
[„Mláková“]
(1810 – 1873)
[vdova po Danielovi Belovi
[„Buobrikovi“]]

1.	2.	3.
Mária (1834 – 1834)	Matej (1837 – 1913)	Šimon (1840 – 1875)

**manžel vdovy
po Danielovi:**

Ondrej Žiška „Vlk“
(1804 – 1867)
[syn Mateja Žišku [deti: „Vlk“] a Kataríny,
r. Ďumbalovej [„Jančovej“ „Jančovskej“
„Stankovej“], vdovec po Márii, r.
Kmotříkovej „Chrobákovovej“, Zuzane, r.
Rázusovej [„Zedzovej“] a Márii, r.
Medveckej „Medvedíkovej“
„Chrobákovovej“ [„Medvedíkovej“]]

d) Mária Brtáňová [„Mláková“]
(1810 – 1873)
[vdova po Danielovi Belovi
[„Buobrikovi“] a Danielovi Ružiakovi
„Hiczovi“]

1.
Ján
(1849 – 1850)

Ako vyplýva zo zachovanej zmluvy o majetko-právnom vysporiadaní dedičov Daniela Ružiaka „Hicza“ z 20. marca 1848, najstarší syn Daniel (1811 – 1856) sa s konečnou platnosťou vzdáva nároku na dom a ostáva žiť v dome číslo popisné 33/b:

„Prjaťelskuo Pokonanja!

Mezi, Mnohovážnou Matrónou Máriou Brtány[,] pozustálou vdovou po nebohom někdi Dánielom Ružjak, pozustalimi sirotami dvomá[,] Matej a Šimo Ružjak, z jednej, z druhej pak strani Danielom Ružjak[,] sinom najstarším s prujšjeho manželstva pochodjacim, strani Majetnosti, jakošto Domu a k nemu pripojeními budunkámi u Ružjakou, tak tješ Domu a k nemu pripojeními

budúnkami od Mateja Ostramok nadobudnutimi nasledujúcim spôsobom učinenvo[,] a sice:

1^o Taže pozustala vdova po nebohom někdi Danielovi Ružjak z dvoma pozustalimi sirotami, zостаňe w Dome Ružjakouskom i s pripojenimi budunkami[,] jakošto wo Dvore a w humne. a

2^o Naproti tomu Daniel Ružjak sin zostane w Dome Ostramkouskom i s pripojenimi budunkami[,] jakošto vo Dvore a w humne.

3^o Užitki tak podobne ako Vnitřnje Grunti podelenje maju[,] mezi stránkami zstanú. –

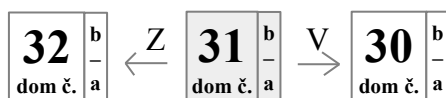
4^o Čvo sa ale Sipárne dořika[,] tú a takovú spoločne uživat' budú. [...]“⁶²⁸

Ako informuje dodnes zachovaný latinský nápis na tráme v prednej izbe domu zo strany od cesty, tento dom vystaval s Božou pomocou Ján Ružiak v mesiaci júni roku 1854 – „*Juvante Deo Errexit hanc Domum Joannes RuzjāK A[nn]o autem 1854 Mense Junio*“.⁶²⁹

V roku 1858 je vlastníctvo predného domu označeného číslom popisným 30/a so spoločným dvorom na ulici Betlehem na parcele číslo 357 v rámci 1/4 urbárskej usadlosti zapísané na roľníka Jána Ružiaka (1796 – 1860) a jeho manželku Žofiu, rodenú Plávkovú (1796 – 1869).⁶³⁰

Podobne sú v rovnakých podieloch ako vlastníci zadného domu označeného číslom popisným 30/b so spoločným dvorom na ulici Betlehem na parcele číslo 356 v rámci 1/4 urbárskej usadlosti zapísané slobodné a neploleté deti po v roku 1837 [recte: 1847] zosnulom roľníkovi Danielovi Ružiakovi (1790 – 1847) – Matej (1837 – 1913) a Šimon (1840 – 1875) – zastúpené nevlastným otcom Ondrejom Žiškom „Vlkom“ (1804 – 1867)⁶³¹

3.2.26. Dom číslo popisné 31/a (s dvorom)⁶³² a 31/b (s dvorom)⁶³³



Na domovom grunte domov označených v polovici 19. storočia číslom 30/a a 30/b stál v roku 1784 dom daňovníka Michala Jamnického „Barbierika“ (1712 – 1792).⁶³⁴ Dom bol situovaný

⁶²⁸ MV SR, ŠA ZA, BY, p. A LM, fond: Mestečko Hybe (1265–1870) (1889), K 18, inv. č. 100, spis. č. 577/XI, Kúpno predajná zmluva (Prajateľskuo Pokonanja mezi Ružjakouci učinenvo a sice Danielom Ružjak u Ostramkou a Vdovou Mariou Brtan.) (1848).

⁶²⁹ Rodina Piovárová, Hybe, Trám u Ružiakov (1854).

⁶³⁰ MV SR, ŠA ZA, BY, p. A LM, fond: Mestečko Hybe (1265–1870) (1889), K 54, inv. č. 141, Pozemková kniha mestečka Hybe (1855 [recte: 1858–1859]), č. 115.

⁶³¹ Tamtiež, č. 116.

⁶³² Tamtiež, č. 113.

⁶³³ Tamtiež, č. 114.

⁶³⁴ MV SR, ŠA ZA, BY, p. A LM, fond: Mestečko Hybe (1265–1870) (1889), K 10, inv. č. 93, spis. č. 95/IV., Menoslov hybských občanov platiacich vojenskú a domárnu daň (1784).

pri hradskej ceste vedľa domu číslo popisné 30 Daniela Hicza „Ružiaka“ (možno 1725 – 1810) z jednej strany a číslo popisné 32 Martina Klobušku „Klobuška“ (1747 – 1810) zo strany druhej. Pre toto obdobie ešte nie je možné určiť, či už bolo bývanie rozdelené do dvoch domov.

V roku 1702 bol hlavou urbárskej usadlosti Matej Kolár,⁶³⁵ ktorého možno na základe genealogického výskumu⁶³⁶ zároveň stotožniť s Matejom Uhorčanom z urbárskych súpisov z rokov 1715 – 1721.⁶³⁷

urb. usadlosť 1702 – 1721:	Matej Uhorčan „Kolár“ (? – 1721 a neskôr)	Dorota NN. (? – 1698 a neskôr)		
1. Magdaléna (cca 1695 – 1713)	2. Katarína (1695 – 1697)	3. Juraj (1697 – ?)	4. Daniel (1698 – zrejme 1723) [možno dve rôzne deti?]	5. Samuel (cca 1700 – 1701)

Podľa všetkého nesprávne datovaný záznam, ktorý sa v odpise do dnešných dní zachoval v mestskej knihe Hýb, informuje nielen o Uhorčanovom odchode z mestečka, ale aj o obyvateľoch, ktorí zaujali jeho miesto:

Anno Domini 1705 [recte: 1725?]. Die 15 Febr[uarii].

Za Richtárstwy Joannesa Swrczek, Mudrého, a op[atrného] Muže, y celeho Vradu Mestečka Hýbbe; w známost se vwadj, ze gest Poctiwý, a Mnohowážnj obiwatel Vhorcsan rečenj, swu Prjbužnost zanechává, a do Krage cizihó od nás se vbjra, bez wsseckeg Prekažkj gest prepustenj, a slobodne, gakožto ponagrprwe od Sl[awného] Pánstwa, tak take y od poctiwého Mestečka. Neb ay ponewadž ze on tak swug pribitek, A Vžitek zanechává, tedi wstupugj na tenže odbitek gehó, s Mestskjm powolenjm Joannes Zsisska, a Mikuláss Zsisska; tak pri tom mal on geden gístj slobodnj kus, za zgertom, Wirobenj, kterj on bolestne ze sameg bugneg, a thlusteg Hory Wirobil; kdiž sem se giž odbjral, teda sem ga nechtel darmo zanechati, ale pod placu, kteru mne zložily samému, Yan, a Mikuláss Zsisska, to gest fRh 20, k tomu gežtě odwážaly swé gho čtirma koňmj až do Popradu. Toto,

⁶³⁵ MNL OL, E 156. Magyar Kamara Archivuma, Urbaria et Conscriptioes, Fasc. 119, Nro 25, 1702. Dostupné z: https://archives.hungaricana.hu/en/urbarium/hu_mnl_ol_e156_a_fasc119_no025/ [cit. 31. 5. 2022].

⁶³⁶ AA, JÁROŠ, Michal: *Genealogické tabuľky hybských rodín od r. 1675*, rkp.

⁶³⁷ MNL OL, N. 78. RL, Archivum Regni, Conscriptio Regnicolaris 1715. Nro 17, Conscriptiois Intronotatorum Oppidorum, & Possesionum Inclyti Co[m]it[at]us Liptoviensis [...], Oppidum Hibe, s. 76–80. Dostupné z: https://adatbasisonline.hu/adatbazis/az-1715_-evi-orszagos-osszeiras [cit. 31. 5. 2022]. Tamtiež, N. 79. RL, Archivum Regni, Conscriptio Regnicolaris 1720. Nro 17, Conscriptiois Intronotatorum Oppidorum, Pos[se]sionum, Inclyti Co[m]it[at]us Liptoviensis [...], Oppidum Hibe, s. 66–70. Dostupné z: https://adatbasisonline.hu/adatbazis/az-1720_-evi-orszagos-osszeiras [cit. 31. 5. 2022]. ŠA ZA, BY, fond: Župa liptovská I. (1391–1849), K 480, inv. č. 488, Portálny súpis z Liptova (1721).

wssak pro budoucuzi gistotu do Mestského Prothocolla se zapisuge, aby žaden mimo njch k užjwanj Prawa nemel. Za Richtárstwy Joannesa Szvrcsek, Prjsažnjch, gakožto Daniela Krivoss, a Adama Ligasz. ⁶³⁸

Na chybné datovanie v záhlaví záznamu poukazuje nielen uvedený výskyt v urbárskych súpisoch, ale aj skutočnosť, že jeden zo spomínaných nových užívateľov usadlosti – Mikuláš Žiška „Hrnčiar“ (1702 – 1767) – mal v roku 1705 sotva tri roky.⁶³⁹

urb. usadlosť 1727 – 1746:	Ján Žiška „Hrnčiar“ (cca 1678 – 1760) [sobáš. v r. 1711]	Žofia Vrlíková (? – 1754)
---	--	------------------------------

1.	2.	3.	4.	5.	?
Michal Václav (1712 – ?) [matka: Anna NN.]	Dorota (1714 – 1781)	Žofia (1722 – 1750)	Ján (cca 1724 – 1726)	Mária (1728 – ?)	Martin (cca 1712 – 1786) [Jánov nástupca]

urb. usadlosť 1764, 1766:	Mikuláš Žiška „Hrnčiar“ (1702 – 1767)	Katarína Matejbusová (cca 1698 – 1778)
--	--	---

Ako hlava urbárskej usadlosti sa v prameňoch v rokoch 1727⁶⁴⁰, 1733⁶⁴¹ a 1746⁶⁴² vyskytuje pravidelne Ján Žiška „Hrnčiar“ (cca 1678 – 1760) samostatne. Jeho brat Mikuláš je však doložený ešte v rokoch 1764 a 1766. Nachádzal sa v tom čase v jednom dvore (urbárskej usadlosti) spoločne s Martinom Klobuškom (zrejme 1724 – 1770), Jánom Drobným „Párwym“ (cca 1684 – 1766) a Martinom Žiškom „Hrnčiarom“ (cca 1712 – 1786),⁶⁴³ ktorý by z hľadiska následnosti v súpisoch mohol byť synom Jána, aj keď jeho krst nie je matrične doložený.⁶⁴⁴

⁶³⁸ MV SR, ŠA ZA, BY, p. A LM, fond: Mestečko Hybe (1265–1870) (1889), K 1, inv. č. 23, Mestský protokol (Protokoll) (1521–1850), č. 31, s. 76.

⁶³⁹ AA, JÁROŠ, Michal: *Genealogické tabuľky hybských rodín od r. 1675*, rkp.

⁶⁴⁰ ŠA ZA, BY, fond: Župa liptovská I. (1391–1849), K 480, inv. č. 490, Portálny súpis z obcí východného okresu Liptovskej župy (1727).

⁶⁴¹ ŠA ZA, BY, fond: Župa liptovská I. (1391–1849), K 482, inv. č. 493, Portálny súpis z obcí východného okresu Liptovskej župy (1733).

⁶⁴² ŠA ZA, BY, fond: Župa liptovská I. (1391–1849), K 483, inv. č. 497, Portálny súpis z obcí východného okresu Liptovskej župy (1746).

⁶⁴³ MV SR, ŠA ZA, BY, p. A LM, fond: Mestečko Hybe (1265–1870) (1889), K 9, inv. č. 92, spis. č. 38/III., Súpis vlastníkov rolí v chotári [mestečka] Hybe (1764). Tamtiež, Od Červeného kúta až hore poza Hôrku hore Peňažným Limitovaní pole a role, nesign. (1766).

⁶⁴⁴ AA, JÁROŠ, Michal: *Genealogické tabuľky hybských rodín od r. 1675*, rkp.

urb. usadlosť
1764, 1766:

Martin Žiška „Hrnčiar“
(cca 1712 – 1786)
[možno syn Jána Žišku „Hrnčiara“]

Katarína Michalidesová
(? – 1770 a neskôr)

1. Martin (1742 – 1814)	2. Juraj (1744 – 1784)	3. Ján (1745 – zrejme 1804)	4. Daniel (1747 – 1747)	5. Zuzana (1748 – ?)	6. Žofia (1752 – 1820)
7. Daniel (1754 – 1813)	8. Katarína (1756 – ?)	9. Mária (1759 – 1763)	10. Michal (1764 – ?)	11. Mária (1770 – 1772)	

V období po Mikulášovej smrti v tereziánskych súpisoch z rokov 1770 a 1771⁶⁴⁵ a v zozname pohorelcov z roku 1775⁶⁴⁶ sa vedľa Martina – či jeho syna Martina (1742 – 1814) – vyskytuje už Michal Jamnický „Barbierik“ (1712 – 1792), doložený daňovník domu v roku 1784.

1784:

Michal Jamnický „Barbierik“
(1712 – 1792)
[syn Jána Jamnického a Žofie, r. Barbierikovej]

Zuzana Matejbusová
(1718 – 1802)
[dc. Ondreja a Márie NN.]

1. Ján (1742 – 1812)	2. Michal (1744 – 1749)	3. Ondrej (1747 – 1828)	4. Michal (1750 – 1751) [pochov. bez uved. mena a veku ako dieťa Martina]	5. Michal (1752 – 1796)	6. Mária (1757 – 1834)
7. Matej (1759 – 1762)					

Michal Jamnický „Barbierik“ sa v rokoch 1764 a 1766 nachádzal v jednom dvore (urbárskej usadlosti) spoločne s Martinom Porubským „Ševčíkom“ (cca 1697 – 1767), Michalom Dubovským „Dubécim“ „Dudécim“ (cca 1727 – 1792) a Haškovcami.⁶⁴⁷ V tom čase žil v inej časti mestečka. Ako švager, ktorý sa dlhé roky staral o vdovu po Mikulášovi Žiškovi, sa stal dedičom viacerých

⁶⁴⁵ MNL OL, HL, C 59, Departamentum urbariale. Urbarium Maria Theresianum 1767, Urbarium Oppidi Hibbe Co[mi]t[at]us Lyptov[iensis] (1770 – 1772). Dostupné z: <<https://archives.hungaricana.hu/en/urberi/lipto-hibbe/>> [cit. 31. 5. 2022].

⁶⁴⁶ MV SR, ŠA ZA, BY, p. A LM, fond: Mestečko Hybe (1265–1870) (1889), K 10, inv. č. 93, spis. č. 72/IV., Menoslov pohorelcov a popis ohňom zapríčinenej škody v mestečku Hybe [3. alebo] 4. marca 1774 a 19. augusta 1775 (1774, 1775).

⁶⁴⁷ MV SR, ŠA ZA, BY, p. A LM, fond: Mestečko Hybe (1265–1870) (1889), K 9, inv. č. 92, spis. č. 38/III., Súpis vlastníkov rolí v chotári [mestečka] Hybe (1764). Tamtiež, Od Červeného kúta až hore poza Hôrku hore Peňažným Limitovaní pole a role, nesign. (1766).

nehnutelností, vrátane domu, o čom podáva svedectvo zápis v pozemkovej knihe mestečka:

„Anno et die eodem. [t.j. 8. 9. 1781] № 105.

Za času tohože P[ána] Rychtara, a Magistratu. Testament Catharini Matejbusz Roku 1777 dne 27 Januara nasledugjnym porádkem se wyswetluge: Ga Katarjna Matejbusz, po nebohem w Krystu Panu zesnulem Mikulássowi Zsiscka, nekdegssjm Priuilegiatského Mestečka tohoto Hybbe Odbiwateli pozustalá Wdowa, podle toho, že Pan Bůh Wssemohúcy negmocnegssy Nebe y zeme wladár, a Pán, milostiwe se wssjm lidským Pokolenjm od wěčnosti wláze, a mnohych lidj, rodem na tento swet posýla, kterjch opet časem swjm, Wůli swu negswetegssj skrze časnu smrt z toho sweta zase wychwacuge; ga tehdy Ruku Božj, gako nehodne stworenj gehu dotknutá, a nemocy snad smrtdlnu zemdlená, aby y dusse ma z meho tela sstestliwegssj do wěčnosti wygjtí mohla, y potomcy, a opatrownjcy mogj po mé smrti na mne se nestežowali, Poradek tento a Testament, we gmenu Negswetegssj Trogice, Boha Otce, Syna, y Ducha swatého včiniti sem vmjnila tjmto způsobem, a syce:

Predně. Dussi mú, která do mého hrjssného těla zasstepeaná gest; gemu opet; totiž Bohu, do gehu negswetegssjho lůna nawratiti mjnjm, a oddávám, tělo pak, aby po krestanský a poradně pohrbeno bylo, by nekdy mohlo na posledny Súd Božj se powstawiti, a slawně wzkrjsseno byti.

Podruhe. Pohledagjce na to, že mne samotnú, a ode wssech opusstenu Wdowu můg vprimný P[án] Sswađer Michael Jamniczky, a gehu milj domácy, gakožto sestra má Zuzana, a djtky gegjch, za 10 rokuw, ba až k smrti meg opatrowali, a pri sebe ffdrowali, za odplatu tehdy takoweg lásky, a dobrostiwosti, porúčám gmenowanému P[ánu] Sswağrowi y potomkom gehu: 1^o Laz, který se vžjwal, a posawad od trech bratruw, nebo gjch potomkůw, totižto Yána, Gura, a mého nekdy Manžela successorůw se vžjwá, tu nekdy na tolikrát gmenowaného Manžela Meho, neboého Mikulasse prinalezegjcu tretj částku w Hybicy gsucu z celeho Lazu wdečně dawám. 2^o Za Wáhom Kosjenku, tež hore dočtenemu Jamniczkemu porúčám.

Potretj[.] Syrotkám pozustaljm po nebohem Gurowi Zsiscka[.] Synowi Yánowi, gakožto Maryi, Katarjne, Susaně, a Zofigi, oráčiny w Repiskách gsúceg dwa sklady, tretj pak částku, která na Kosjenku zustawá, Missowi Jamniczky odewzdávám, a testamentaliter porúčám.

Po čtwté. Martinowi Mategbusz Bratrowi mému 1^o Pod Wachtarowu oračinu mimo porti; 2^o geden kopaničný skladík w Kraloweg gsucy z lasky meg dawám, a porúčám.

Naposledy. Co se dotjče mjch statkuw, aneb hospodarského gakehokoli riadu, to wssecko wjckrat gmenowanému Missowi Jamniczkému k vžjwanj dawam a zanechawam.

Toto porukomstwj včinėno gest v pritomnosti Mnohowažnjch nižecoramisowanjch Ludj. Actum in Regio Cam erali priuilegiato oppido Hybbe Anno et die ut supra. [...]

*Kterjžto Testament D. Michael Jamniczky do Mestského Protocollu zapjsati dal anno & die
ut supra.*

*Andreas Schlachta M[anu]P[ropri]a
Iur[atus] Notar[ius].⁶⁴⁸*

ml. syn Michal Jamnický [„Barbierik“] Eva Marušiaková
Michala: (1752 – 1796) (1755 – 1820)
[dc. Jána a Evy, r. Fedorovej]

1.	2.	3.	4.	5.	6.
Daniel (1778 – 1781)	Ondrej (1781 – 1783)	Daniel (1783 – 1842)	Katarína (1785 – 1787)	Zuzana (1788 – 1791)	Michal (1790 – 1730 a neskôr)

st. syn Ondrej Jamnický [„Barbierik“] Žofia Marušiaková
Michala: (1747 – 1828) (1755 – 1818)
[dc. Martina a Žofie, r. Járošovej]

1.	2.	3.	4.
Mária (1779 – 1847)	Zuzana (1783 – 1861)	Žofia (1787 – 1847)	Katarína (1794 – 1868)

Pozemková kniha v roku 1795 uvádza Michalových synov Michala (1752 – 1796) a Ondreja (1747 – 1828), pričom zápis je vzhľadom k Michalovej smrti doplnený novým. V ňom sa okrem Ondreja uvádza už Michalov syn a Ondrejov synovec Daniel Jamnický (1783 – 1842).⁶⁴⁹ Ondrej sa vyskytuje i v súpise vykonanej panštiny v roku 1799⁶⁵⁰ a v sčítaní urbárskych úžitkov a domov v októbri 1803.⁶⁵¹ K 12. decembru 1814 sa v jeho rodine nachádzalo celkom 6 obyvateľov evanjelického vierovyznania, v Danielovej ich bolo 8.⁶⁵² Práve Daniel – eventuálne jeho syn

⁶⁴⁸ MV SR, ŠA ZA, BY, p. A LM, fond: Mestečko Hybe (1265–1870) (1889), K 1, inv. č. 23, Mestský protokol (Protokoll) (1521–1850), č. 105, s. 43–44.

⁶⁴⁹ MV SR, ŠA ZA, BY, p. A LM, fond: Mestečko Hybe (1265–1870) (1889), K 52, inv. č. 135, Pozemková kniha mestečka Hybe (Knyha Gruntovná, Mestečka Hýbbe, na základe učinienia pomieru, na ktorí občania nepristali, roku 1784^a započatiaho a 1795 dokončeniaho spôsobená. [II. sväz.]) (1784–1795), s. 41–42.

⁶⁵⁰ MV SR, ŠA ZA, BY, p. A LM, fond: Mestečko Hybe (1265–1870) (1889), K 10, inv. č. 94, spis. č. 110/V., Sťažnosť obyvateľov mestečka Hybe na hrádocké panstvo ohľadom majera a panského majetku, nútených robôt, poplatkov (1786) (1799); Extract vykonaneg Pansstiny kolko ktery z Obiwateluw vykonal R[oku] 1799. až Do 1^o 7^{bra} (1799).

⁶⁵¹ MV SR, ŠA ZA, BY, p. A LM, fond: Mestečko Hybe (1265–1870) (1889), K 19, inv. č. 102, nesign., Zoznam obyvateľov a súpis domov v mestečku Hybe (Conscriptio Domorum ac Lebetum in Oppido Hybbe Reperibilium Anno 1803/4.) (9. 10. 1803). Tamtiež, K 14, inv. č. 98, spis. č. 327/IX.; Zoznam mešťanov z Hýb a vyčíslenie ich majetkovej držby. (Conscriptio Obywateluw Mestečka Hybbe proukazugjcy, ktery gaku častku Vžitku držj.) (9. 10. 1803).

⁶⁵² CZ ECAV Hybe, Hybe, pôv. sign. I/9, Súpis duší (1813–1814).

rovnakého mena⁶⁵³ – je uvedený ako daňovník aj v súpise obyvateľov v roku 1828.⁶⁵⁴

syn Michala: (1. manž.)	Daniel Jamnický (1783 – 1842)	a) Mária Chomová (1784 – 1815)		
1.	2.	3.	4.	5.
Daniel (1804 – 1846 a neskôr)	Matej (1807 – 1807)	Ondrej (1807 – 1807)	Ján (1810 – 1878) [mužský krajčír]	Eva (1812 – 1885)

syn Michala: (2. manž.)	Daniel Jamnický (1783 – 1842)	b) Katarína Droppová [„Mlynárová“] (1791 – 1854)		
1.	2.	3.	4.	
Ondrej (1817– 1899 Paludza) [učiteľ]	Šimon (1819 – 1861)	Jozef (1823 – 1824)	Katarína (1825 – 1887)	

Daňový výkaz za rok 1849 – 1850⁶⁵⁵ v dome číslo 31 spolu s ďalšími súpismi z tohto obdobia⁶⁵⁶ uvádzajú ako daňovníkov Danielovho (1783 – 1842) syna Šimona Jamnického (1819 – 1861) a Ondrejovho (1747 – 1828) vnuka Jána Benka (1817 – 1877).

zať Ondreja, v 31/b:	Jozef Benko (cca 1784/1785 Liptovská Ondrašová – 1838) [syn Jána a Zuzany, r. Brtáňovej]	Žofia Jamnická (1787 – 1847) [dc. Ondreja a Žofie, r. Marušiakovej]			
1.	2.	3.	4.	5.	6.
Ján (1807 – 1807)	Ondrej (1809 – 1809)	Zuzana (1810 – 1879)	Ondrej (1813 – 1836)	Ján (1817 – 1877)	Katarína (1820 – 1823)

⁶⁵³ Vo vlastníctve dvoch detí Daniela Jamnického (1783–1842) sa v roku 1858 nachádzali domy č. 32/a a 32/b. Daniel získal časť usadlosti už v roku 1827. Preto je tu možnosť hospodárenia jeho syna Daniela (1804–1846 a neskôr), od ktorého dom mohol získať ďalší brat. Pozri kapitolu venovanú domu č. 32.

⁶⁵⁴ MNL OL, N. 26. RL, Archivum Palatinale, Conscriptio Regnicolaris 1828. Liptoviensis com. Nro. 32, Conscriptio Regnicolaris Privilegiati Oppidi Hibbe Incltyti Comitatus Lyptoviensis (1828). Dostupné z: <<https://www.familysearch.org/search/catalog/231564?availability=Family%20History%20Library>> [cit. 31. 5. 2022].

⁶⁵⁵ MV SR, ŠA ZA, BY, p. A LM, fond: Mestečko Hybe (1265–1870) (1889), K 56, inv. č. 143, nesign., Daňový výkaz za rok 1849/1850 (1843–1851) (Dikálský Popis, a osobitný Porub Kontribucie Mesta Hibbe na Rok 1849/50.).

⁶⁵⁶ ŠA ZA, BY, fond: Liptovská župa II. (1849–1922), K 1196, inv. č. 2062, Výkaz domov v obvode hybskej expozitúry (Cislujanja Domou Okolja Hibskjeho.) (1850). MV SR, ŠA ZA, BY, p. A LM, fond: Mestečko Hybe (1265–1870) (1889), K 56, inv. č. 144, Súpis daňovníkov a daní. Register (1853) (Lajster Obecný Roku 1853^{ho} dňa 11^o Apríla spuosení w Hybbjach).

7.	8.	9.	10.
Daniel	Jozef	Mária	Daniel
(1823 – 1823)	(1825 – 1881)	(1828 – 1828)	(1830 – 1873)

**syn Jozefa,
v 31/b:
(1. manž.)**

Ján Benko „Brťán“
(1817 – 1877)

a) Zuzana Žišková
[„Hladká“]
(1819 – 1873)

1.	2.	3.	4.	5.
Mária	Zuzana	Ján	Daniel	Eva
(1849 – 1884)	(1851 – 1855)	(1855 – 1902)	(1858 – 1940)	(1862 – 1863)

**syn Jozefa,
v 31/b:
(2. manž.)**

Ján Benko „Brťán“
(1817 – 1877)

b) Zuzana Pepíková
(1834 – 1886)
[vdova po Ondrejovi Plávkovi
a Adamovi Púčekovi „Púčíkovi“; zomr. pri
okopávaní v chotárnej časti Hlboké]

1.
mrtvonar. syn
(1876)

**syn Daniela:
(v 31/a)**

Šimon Jamnický
(1819 – 1861)

Mária Hadrďánová
(1820 – 1873)

1.	2.	3.	4.	5.	6.
Daniel	Katarína	Mária	Zuzana	Katarína	Ján
(1841 – 1891) [tesár]	(1843 – 1848)	(1847 – 1879)	(1850 – z. 1874–1903)	(1853 – 1856)	(1856 – ?)

V roku 1858 je vlastníctvo predného domu označeného číslom popisným 31/a so spoločným dvorom na ulici Betlehem na parcele číslo 345 v rámci 1/4 urbárskej usadlosti zapísané na roľníka Šimona Jamnického (1819 – 1861) a jeho manželku Máriu, rodenú Hadrďánovú (1820 – 1873).⁶⁵⁷ Za zmienku stojí skutočnosť, že v spoločnej záhrade za domami a dvormi im patrila aj parcela číslo 349, na ktorej stála pálenica vo vlastníctve židovského hostinského Jakuba Poláčka (cca 1823 Pribylina – 1887) a jeho manželky Rozálie, rodenej Sternovej (? – 1869 a neskôr).⁶⁵⁸

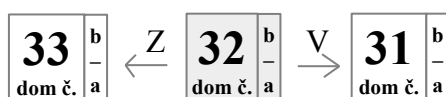
V tom istom čase sú v rovnakých podieloch ako vlastníci zadného domu označeného číslom popisným 31/b so spoločným dvorom na ulici Betlehem na parcele číslo 346 v rámci 1/4 urbárskej

⁶⁵⁷ MV SR, ŠA ZA, BY, p. A LM, fond: Mestečko Hybe (1265–1870) (1889), K 54, inv. č. 141, Pozemková kniha mestečka Hybe (1855 [recte: 1858–1859]), č. 113.

⁶⁵⁸ Tamtiež, č. 119.

usadlosti zapísané deti po v roku 1847 zosnulej Žofii Benkovej, rodenej Jamnickej (1787 – 1847), a síce: Ján Benko (1817 – 1877) – roľník, ženatý so Zuzanou, rodenou Žiškovou [„Hladkou“] (1819 – 1873); Jozef Benko (1825 – 1881) – slobodný roľník; Daniel Benko (1830 – 1873) – vojak c. k. pešieho regimentu Gyulay⁶⁵⁹ a Zuzana Pelachová, rodená Benková (1810 – 1879) – manželka nádenníka⁶⁶⁰ [Daniela Pelacha (1807 – 1874)].⁶⁶¹

3.2.27. Dom číslo popisné 32/a (s dvorom)⁶⁶² a 32/b (s dvorom)⁶⁶³



Na domovom grunte domov označených v polovici 19. storočia číslom 32/a a 32/b stál v roku 1784 dom daňovníka Martina Klobušku „Klobuška“ (1747 – 1810).⁶⁶⁴ Dom bol situovaný pri hradskej ceste vedľa domu číslo popisné 31 Michala Jamnického „Barbierika“ (1712 – 1792) z jednej strany a číslo popisné 32 Michala Ostramka (1759 – 1842) alebo jeho menovca (cca 1724 – 1787) zo strany druhej. Pre toto obdobie ešte nie je možné určiť, či už bolo bývanie rozdelené do dvoch domov.

urb. usadlosť
1702, 1715:
(1. manž.)

Martin Klobuška
(cca 1640 – 1715)

a) Mária Petranová
(cca 1656 – 1694)
[event. Petráňová?]

1.	2.	3.	4.	5.	x
Ján (1677 – zrejme 1753)	Dorota (1679 – možno 1753)	Magdaléna (cca 1685 – 1688)	Mikuláš (1691 – zrejme 1768)	Michal (1694 – ?)	nezn. dcéra (cca 1679 – 1694)

⁶⁵⁹ Ide o 33. pluk, ktorý bol zriadený v roku 1741, veliteľom bol od roku 1845 gróf Ferencz Gyulay von Maros-Németh und Nádaska (1798–1868). 33. *Infanterie-Regiment*. Militär-Schematismus der österreichischen Kaiserthumes, Wien 1858, s. 237–239.

⁶⁶⁰ MV SR, ŠA ZA, BY, p. A LM, fond: Mestečko Hybe (1265–1870) (1889), K 54, inv. č. 141, Pozemková kniha mestečka Hybe (1855 [recte: 1858–1859]), č. 114.

⁶⁶¹ AA, JÁROŠ, Michal: *Genealogické tabuľky hybských rodín od r. 1675*, rkp.

⁶⁶² MV SR, ŠA ZA, BY, p. A LM, fond: Mestečko Hybe (1265–1870) (1889), K 54, inv. č. 141, Pozemková kniha mestečka Hybe (1855 [recte: 1858–1859]), č. 111.

⁶⁶³ Tamtiež, č. 112.

⁶⁶⁴ MV SR, ŠA ZA, BY, p. A LM, fond: Mestečko Hybe (1265–1870) (1889), K 10, inv. č. 93, spis. č. 95/IV., Menoslov hybských občanov platiacich vojenskú a domárnu daň (1784).

urb. usadlosť Martin Klobuška b) Žofia Tomanová
1702, 1715: (cca 1640 – 1715) (? – 1711 a neskôr)
(2. manž.)

1.	2.	3.	4.	5.
Pavol (1695 – ?)	Mária (1697 – ?)	Katarína (cca 1699 – 1700)	Magdaléna (1700 – ?)	Matej (1711 – ?)

Podľa urbárskych súpisov z rokov 1702⁶⁶⁵ a 1715⁶⁶⁶ bol hlavou usadlosti Martin Klobuška (cca 1640 – 1715).⁶⁶⁷ Ďalším z rodu je potom v rokoch 1727 – 1746⁶⁶⁸ doložený Ján Klobuška (možno 1677 – 1753), možný syn Martina.

urb. usadlosť Ján Klobuška Katarína Pavlíková
1727 – 1746: (možno 1677 – 1753) (cca 1678 – 1749)

1.	2.	3.	4.	5.	6.
Dorota (1707 – možno 1747 a neskôr)	Mária (1711 – ?) [matka: Anna NN.]	Michal (1716 – 1717)	Adam (cca 1718 – 1719)	Juraj (1720 – 1727)	Martin (1724 – zrejme 1770)

V rokoch 1764 a 1766 sa (pravdepodobne) Jánov syn Martin Klobuška „Klobuško“ (zrejme 1724 – 1770) nachádzal v jednom dvore (urbárskej usadlosti) s Jánom Drobným „Párwym“ (cca 1684 – 1766) a s Martinom (cca 1712 – 1786) a Mikulášom (1702 – 1767) Žiškovcami „Hrnčiarovcami“.⁶⁶⁹ Práve jeho rovnomenný syn Martin (1747 – 1810) je v roku 1784 doložený ako daňovník domu.

⁶⁶⁵ MNL OL, E 156. Magyar Kamara Archívuma, Urbaria et Conscriptioes, Fasc. 119, Nro 25, 1702. Dostupné z: <https://archives.hungaricana.hu/en/urbarium/hu_mnl_ol_e156_a_fasc119_no025/> [cit. 31. 5. 2022].

⁶⁶⁶ V tomto prípade je uvedený ako „Kubuska“. MNL OL, N. 78. RL, Archivum Regni, Conscriptio Regnicolaris 1715. Nro 17, Conscriptio Intronotatorum Oppidorum, & Possessionum Inclyti Co[m]it[at]us Liptoviensis [...], Oppidum Hibe, s. 76–80. Dostupné z: <https://adatbazisokonline.hu/adatbazis/az-1715_-evi-orszag-oszeiras> [cit. 31. 5. 2022].

⁶⁶⁷ MNL OL, E 156. Magyar Kamara Archívuma, Urbaria et Conscriptioes, Fasc. 119, Nro 25, 1702. Dostupné z: <https://archives.hungaricana.hu/en/urbarium/hu_mnl_ol_e156_a_fasc119_no025/> [cit. 31. 5. 2022]. Tamtiež, N. 78. RL, Archivum Regni, Conscriptio Regnicolaris 1715. Nro 17, Conscriptio Intronotatorum Oppidorum, & Possessionum Inclyti Co[m]it[at]us Liptoviensis [...], Oppidum Hibe, s. 76–80. Dostupné z: <https://adatbazisokonline.hu/adatbazis/az-1715_-evi-orszag-oszeiras> [cit. 31. 5. 2022].

⁶⁶⁸ ŠA ZA, BY, fond: Župa liptovská I. (1391–1849), K 480, inv. č. 490, Portálny súpis z obcí východného okresu Liptovskej župy (1727). Tamtiež, K 482, inv. č. 493, Portálny súpis z obcí východného okresu Liptovskej župy (1733). Tamtiež, K 483, inv. č. 497, Portálny súpis z obcí východného okresu Liptovskej župy (1746).

⁶⁶⁹ MV SR, ŠA ZA, BY, p. A LM, fond: Mestečko Hybe (1265–1870) (1889), K 9, inv. č. 92, spis. č. 38/III., Súpis vlastníkov rolí v chotári [mestečka] Hybe (1764). Tamtiež, Od Červeného kúta až hore poza Hôrku hore Peňažným Limitovaní pole a role, nesign. (1766).

urb. usadlosť
1727 – 1746:

Martin Klobuška „Klobuško“
(zrejme 1724 – 1770)

Mária Luptáková „Liptáková“
(? – 1773)

1.	2.	3.	4.	5.	6.
Martin (1747 – 1810)	Ján (1749 – ?)	Ondrej (1751 – ?)	Zuzana (1754 – 1761)	Magdaléna (1756 – ?)	Katarína (1759 – 1761)
7.	8.	9.	10.		
Matej (1760 – 1763)	Matej (1763 – 1766)	Eva (1767 – ?)	Michal (1769 – ?)		

1784:

Martin Klobuška „Klobuško“
(1747 – 1810)

Zuzana Barbieriková
„Majtlochová“
(cca 1745 – 1805)

1.	2.	3.	4.
Zuzana (1772 – 1841)	Martin (1774 – 1775)	Mária (1776 – 1778)	Ján (1778 – 1819)

V pozemkovej knihe z roku 1795 je Martin uvedený tiež, ale už s doplnkom „modo Joannes“,⁶⁷⁰ čo odkazuje na skutočnosť, že bol neskôr nahradený synom Jánom (1778 – 1819). Ako informuje súpis duší – už po smrti otca Martina – k 12. decembru 1814 žilo v Jánovej rodine 6 obyvateľov evanjelického vierovyznania.⁶⁷¹

syn Martina:

Ján Klobuška [„Klobuško“]
(1778 – 1819)

Katarína Pavčoškova
„Pavčochová“ „Mlynarčíková“
„Svrčková“
(1779 – 1837)

1.	2.	3.	4.	5.	6.
Ján (1801 – ?)	Mária (1803 – 1804)	Katarína (1805 – 1879)	Daniel (1808 – 1823)	Zuzana (1809 – 1810)	Zuzana (1812 – 1855)
7.					
Ondrej (1814 – 1823)					

⁶⁷⁰ MV SR, ŠA ZA, BY, p. A LM, fond: Mestečko Hybe (1265–1870) (1889), K 52, inv. č. 135, Pozemková kniha mestečka Hybe (Knyha Gruntovná, Mestečka Hýbbe, na základe účinenieho pomieru, na ktorí občania nepristali, roku 1784^o započatého a 1795 dokončenieho spôsobená. [II. sváz.]) (1784–1795), s. 47–48.

⁶⁷¹ CZ ECAV Hybe, Hybe, pôv. sign. I./9, Súpis duší (1813–1814).

Pozemková kniha mestečka z roku 1795 však poskytuje ešte jednu cennú informáciu. A tou je, že rozhodnutím panskej stolice v roku 1827 do urbárskej usadlosti pristupuje Daniel Jamnický s 2/8 urbárskej usadlosti, pričom 2/8 má Ján Klobuška [„Klobuško“], ktorého časť neskôr získava Ján Ružiak [„Hicz“] (1820 – 1885).⁶⁷² Ján Klobuška [„Klobuško“] v tom čase už nežil a o jeho synovi Jánovi (1801 – ?) ďalšie správy chýbajú. Pri Danielovi – pochodiacom z domu číslo 31 – zase do úvahy pripadá Daniel Jamnický (1783 – 1842) alebo jeho syn Daniel (1804 – 1856 a neskôr), ktorý sa z Hýb najskôr v roku 1846 vytratil.⁶⁷³ Dom mohol pri odchode odpredať niektorému zo súrodencov a ten ho vlastnil i potom v roku 1858.

**Daniel – otec:
(1. manž.)**

Daniel Jamnický
(1783 – 1842)
[syn Michala Jamnického
[„Barbierika“] a Evy, r.
Marušiakovej]

a) Mária Chomová
(1784 – 1815)
[dc. Martina a Zuzany, r. Žiškovej
„Hrnčiarovej“]

1.	2.	3.	4.	5.
Daniel (1804 – 1846 a neskôr)	Matej (1807 – 1807)	Ondrej (1807 – 1807)	Ján (1810 – 1878) [mužský krajčír]	Eva (1812 – 1885)

**Daniel – otec:
(2. manž.)**

Daniel Jamnický
(1783 – 1842)
[syn Michala Jamnického [„Barbierika“] a
Evy, r. Marušiakovej]

b) Katarína Droppová
[„Mlynárová“]
(1791 – 1854)

1.	2.	3.	4.
Ondrej (1817– 1899 Paludza) [učiteľ]	Šimon (1819 – 1861)	Jozef (1823 – 1824)	Katarína (1825 – 1887)

**Daniel – syn:
(1. manž.)**

Daniel Jamnický
(1804 – 1846 a neskôr)

a) Katarína Stanková
[„Brincková“]
(1808 – 1844)

1.	2.	3.	4.	5.
Zuzana (1829 – 1832)	Daniel (1832 – ?)	Katarína (1836 – ?)	Mária (1838 – ?)	Anna (1841 – ?)

⁶⁷² MV SR, ŠA ZA, BY, p. A LM, fond: Mestečko Hybe (1265–1870) (1889), K 52, inv. č. 135, Pozemková kniha mestečka Hybe (Knyha Gruntovná, Mestečka Hýbbe, na základe učinienia pomieru, na ktorí občania nepristali, roku 1784^o započatia a 1795 dokončenia spôsobená. [II. sväz.]) (1784–1795), s. 47–48.

⁶⁷³ AA, JÁROŠ, Michal: *Genealogické tabuľky hybských rodín od r. 1675*, rkp.

**Daniel – syn:
(2. manž.)**

Daniel Jamnický
(1804 – 1846 a neskôr)

b) Anna Kmotříková
„Chrobáková“
(1811 – 1846 a neskôr)
[dc. Jána Chrobáka „Kmotrika“ a
Kataríny, r. Jančuškovej [„Držiakovej“]]

1.

Ondrej
(1846 – ?)

Súpis obyvateľov v roku 1828 však uvádza ako daňovníka Martina Kubinského (1795 – 1845 a neskôr),⁶⁷⁴ ktorý sa oženil s Katarínou Pavčoškovou „Pavčochovou“ Mlynarčíkovou“ „Svrčkovou“ (1779 – 1837) – vdovou po Jánovi Klobuškovi (1778 – 1819) – a podobne ako Daniel Jamnický sa z Hýb (v roku 1846) vytráca.⁶⁷⁵

**1828:
(1. manž.)**

Martin Kubinský
(1795 – 1845 a neskôr)
[syn Michala a Anny, r. Durišovej
„Gilániovej“]

a) Katarína Pavčošková
„Pavčochová“ Mlynarčíková“
„Svrčková“
(1779 – 1837)
[vdova po Jánovi Klobuškovi]

1.

Anna
(1820 – 1823)

2.

Ondrej
(1823 – ?)

**1828:
(2. manž.)**

Martin Kubinský
(1795 – 1845 a neskôr)
[syn Michala a Anny, r. Durišovej
„Gilániovej“]

b) Mária Turčanová
(1812 – 1845)

1.

Mária
(1839 – 1839)

2.

Daniel
(1841 – ?)

3.

Ján
(1845 – 1845)

**1828:
(3. manž.)**

Martin Kubinský
(1795 – 1845 a neskôr)
[syn Michala a Anny, r. Durišovej
„Gilániovej“]

c) Eva Brtáňová „Šiašková“
(1798 – 1845 a neskôr)
[vdova po Ondrejovi Ostramkovi a
Jánovi Hybenovi „Hybanovi“]

⁶⁷⁴ MNL OL, N. 26. RL, Archivum Palatinae, Conscriptio Regnicolaris 1828. Liptoviensis com. Nro. 32, Conscriptio Regnicolaris Privilegiati Oppidi Hibbe Incltyti Comitatus Lyptoviensis (1828). Dostupné z: <<https://www.familysearch.org/search/catalog/231564?availability=Family%20History%20Library>> [cit. 31. 5. 2022].

⁶⁷⁵ AA, JÁROŠ, Michal: *Genealogické tabuľky hybských rodín od r. 1675*, rkp.

Daňový výkaz za rok 1849 – 1850⁶⁷⁶ v dome číslo 32 uvádza ako daňovníka syna Daniela Jamnického (1783 – 1842) Jána (1810 – 1878). Výkaz domov hybskej expozitúry z roku 1850 obsahuje tiež len jedno meno – Ján Ružiak,⁶⁷⁷ pod ktorým možno rozumieť vyššie spomenutého Danielovho zaťa Jána Ružiaka [„Hicza“] (1820 – 1885), pôvodom z domu číslo popisné 30/a.⁶⁷⁸ Register daňovníkov z 11. apríla 1853 uvádza oboch – „Ružjak Ján junior a Jamnický Ján“.⁶⁷⁹

zať Daniela: Ján Ružiak [„Hicza“] Katarína Jamnická
(v 32/a) (1820 – 1885) (1825 – 1887)
[syn Jána Ružiaka „Hicza“
a Žofie, r. Plávkovej z č. 30/a]

1.	2.	3.	4.
Ján (1849 – 1921) [advokát; senátor]	Peter Pavol (1854 – 1933)	Mária (1859 – 1926)	Anna Zuzana (1864 – 1904)

V roku 1858 je vlastníctvo predného domu označeného číslom popisným 32/a so spoločným dvorom na ulici Betlehem na parcele číslo 344 v rámci 1/4 urbárskej usadlosti zapísané na roľníka Jána Ružiaka [„Hicza“] (1820 – 1885), ženatého s Katarínou, rodenou Jamnickou (1825 – 1887).⁶⁸⁰

syn Daniela: Ján Jamnický Klára Lichardusová
(v 32/b) (1810 – 1878) (1817 Vyšná Boca – 1893)

1.	2.	3.	4.	5.	6.
Veronika (1836 – 1836)	Naneta (1836 – 1836)	Ludovít (1837 – 1887)	Mária (1841 – 1875)	Ján (1843 – 1845)	Karolína (1845 – 1849)
7.	8.	9.	10.	11.	12.
Ján (1848 – 1849)	Ján (1850 – 1905)	Ondrej (1854 – 1944)	Zuzana (1856 – 1881)	Peter Pavol (1860 – 1932)	Karol (1865 – 1865)

Podobne je vlastníctvo zadného domu označeného číslom popisným 32/b so spoločným dvorom na ulici Betlehem na parcele číslo 343 v rámci 1/4 urbárskej usadlosti zapísané na roľníka

⁶⁷⁶ MV SR, ŠA ZA, BY, p. A LM, fond: Mestečko Hybe (1265–1870) (1889), K 56, inv. č. 143, nesign., Daňový výkaz za rok 1849/1850 (1843–1851) (Dikálský Popis, a osobitný Porub Kontribucie Mesta Hibbe na Rok 1849/50.).

⁶⁷⁷ ŠA ZA, BY, fond: Liptovská župa II. (1849–1922), K 1196, inv. č. 2062, Výkaz domov v obvode hybskej expozitúry (Cislujanja Domou Okolja Hibskjeho.) (1850).

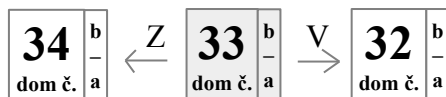
⁶⁷⁸ AA, JÁROŠ, Michal: *Genealogické tabuľky hybských rodín od r. 1675*, rkp.

⁶⁷⁹ MV SR, ŠA ZA, BY, p. A LM, fond: Mestečko Hybe (1265–1870) (1889), K 56, inv. č. 144, Súpis daňovníkov a daní. Register (1853) (Lajster Obecný Roku 1853^{ho} dňa 11^o Apríla spuosení w Hýbbjach).

⁶⁸⁰ MV SR, ŠA ZA, BY, p. A LM, fond: Mestečko Hybe (1265–1870) (1889), K 54, inv. č. 141, Pozemková kniha mestečka Hybe (1855 [recte: 1858–1859]), č. 111.

Jána Jamnického (1810 – 1878) a jeho manželku Kláru, rodenú Richardusovú [recte: Lichardusovú] (1817 Vyšná Boca – 1893).⁶⁸¹

3.2.28. Dom číslo popisné 33/a (s dvorom)⁶⁸² a 33/b (s dvorom)⁶⁸³



Na domovom grunte domov označených v polovici 19. storočia číslom 33/a a 33/b stál v roku 1784 dom daňovníka Michala Ostramka.⁶⁸⁴ Pod týmto menom možno rozumieť Michala Ostramka (cca 1724 – 1787), ktorý – vzhľadom k veku – podľa všetkého figuruje v zozname pohorelcov z roku 1775⁶⁸⁵ alebo Michala Ostramka (1759 – 1842), ktorého potomstvo je v dome preukázané i v nasledujúcom období, on sám už v roku 1790.⁶⁸⁶ Dom bol situovaný pri hradskej ceste vedľa domu číslo popisné 32 Martina Klobušku „Klobuška“ (1747 – 1810) z jednej strany a číslo popisné 34 Jána Pallaya [„Kramčíka“] (1752 – 1802) zo strany druhej. Pre toto obdobie ešte nie je možné určiť, či už bolo bývanie rozdelené do dvoch domov.

urb. usadlosť
1733, 1746:

Tomáš Ostramok
(zrejme 1688 – 1755)
[zrejme syn Mateja Ostramka
a Alžbety NN.]

Žofia Chovanová
(zrejme 1694 – 1748)

1.	2.	3.	4.	5.	6.
Mária (1712 – 1769)	Žofia (cca 1713 – 1720)	Dorota (1718 – 1719)	Dorota (1720 – ?)	Matej (1723 – zrejme 1774)	Magdaléna (1733 – ?)

V urbárskom súpise z roku 1702 možno nájsť vedľa seba ako samostatne figurujúce hlavy

⁶⁸¹ Tamtiež č. 112.

⁶⁸² Tamtiež, č. 108.

⁶⁸³ Tamtiež, č. 109.

⁶⁸⁴ MV SR, ŠA ZA, BY, p. A LM, fond: Mestečko Hybe (1265–1870) (1889), K 10, inv. č. 93, spis. č. 95/IV., Menoslov hybských občanov platiacich vojenskú a domárnu daň (1784).

⁶⁸⁵ MV SR, ŠA ZA, BY, p. A LM, fond: Mestečko Hybe (1265–1870) (1889), K 10, inv. č. 93, spis. č. 72/IV., Menoslov pohorelcov a popis ohňom zapríčinenej škody v mestečku Hybe [3. alebo] 4. marca 1774 a 19. augusta 1775 (1774, 1775).

⁶⁸⁶ MV SR, ŠA ZA, BY, p. A LM, fond: Mestečko Hybe (1265–1870) (1889), K 11, inv. č. 95, spis. č. 151/VI., Zoznam domov a ich užívateľov z roku 1790 v Hybiach (Oppidum Hybbe. Conscriptio Domorum Censui Urbariali obnoxiorum Cameralis Subditelae I[n]cl[us]i Dominij Hradek[ensis]) (1790).

urbárskych usadlostí – Jána Ostramka (? – ?) a Pavla Ostramka (? – ?).⁶⁸⁷ Pavlovo meno – aj keď nie je isté, či ide o rovnakého Pavla, pretože prichádzajú do úvahy viacerí⁶⁸⁸ – možno nájsť aj v roku 1715.⁶⁸⁹ V roku 1727 sa v súpise objavuje Matej Ostramok (? – ?)⁶⁹⁰ a v roku 1733 Tomáš Ostramok (zrejme 1688 – 1755),⁶⁹¹ ktorý sa v roku 1746 objavuje spoločne s Matejom (? – ?).⁶⁹²

syn Tomáša:	Matej Ostramok (zrejme 1723 – 1774)	Anna Lenčovská (? – 1774 a neskôr)		
	1.	2.	3.	4.
	Katarína (1746 – 1804)	Matej (1749 – 1751)	Žofia (1750 – 1751)	Matej (1752 – 1828)
				5.
				Ján (1754 – možno 1810 Brzotín) [možno: kováč]

V rokoch 1764 a 1766 sa Matej Ostramok (zrejme 1723 – 1774) a Martin Ostramok (? – ?) nachádzali v jednom dvore (urbárskej usadlosti) s Jakubom Pallayom „Kramčíkom“ (cca 1713 – 1767) a Ondrejom Krutkom [neskôr:] „Kriškom“ (cca 1718 – 1786).⁶⁹³ Matej bol v tomto prípade identifikovaný ako pravdepodobný Tomášov syn nielen podľa logickej následnosti urbárskych vlastníkov, ale i na základe presného – aj keď na mesiace a dni nerozpočítaného – veku uvedeného pri úmrtí.⁶⁹⁴ Po jeho smrti v zozname pohorelcov z roku 1775 sa vedľa Martina (? – ?) vyskytuje v samostatnom dome Michal Ostramok (cca 1724 – 1787).⁶⁹⁵ O Michalovi sa možno zatiaľ len domnievať, že ide o brata Mateja. Otázka Martina – alebo skôr Martinov – je z genealogického hľadiska o niečo zložitejšia. Pri súčasnom stupni poznania jednoznačná identifikácia nie je možná.⁶⁹⁶

⁶⁸⁷ MNL OL, E 156. Magyar Kamara Archivuma, Urbaria et Conscriptioes, Fasc. 119, Nro 25, 1702. Dostupné z: <https://archives.hungaricana.hu/en/urbarium/hu_mnl_ol_e156_a_fasc119_no025/> [cit. 31. 5. 2022].

⁶⁸⁸ AA, JÁROŠ, Michal: *Genealogické tabuľky hybských rodín od r. 1675*, rkp.

⁶⁸⁹ RL, Archivum Regni, Conscriptio Regnicolaris 1715. Nro 17, Conscriptiois Intronotatorum Oppidorum, & Possessionum Incltyi Co[m]it[at]us Liptoviensis [...], Oppidum Hibe, s. 76–80. Dostupné z: <https://adatbazisokonline.hu/adatbazis/az-1715_-evi-orszagos-osszeiras> [cit. 31. 5. 2022].

⁶⁹⁰ ŠA ZA, BY, fond: Župa liptovská I. (1391–1849), K 480, inv. č. 490, Portálny súpis z obcí východného okresu Liptovskej župy (1727).

⁶⁹¹ ŠA ZA, BY, fond: Župa liptovská I. (1391–1849), K 482, inv. č. 493, Portálny súpis z obcí východného okresu Liptovskej župy (1733).

⁶⁹² ŠA ZA, BY, fond: Župa liptovská I. (1391–1849), K 483, inv. č. 497, Portálny súpis z obcí východného okresu Liptovskej župy (1746).

⁶⁹³ MV SR, ŠA ZA, BY, p. A LM, fond: Mestečko Hybe (1265–1870) (1889), K 9, inv. č. 92, spis. č. 38/III., Súpis vlastníkov rolí v chotári [mestečka] Hybe (1764). Tamtiež, Od Červeného kúta až hore poza Hôrku hore Peňažným Limitovaní pole a role, nesign. (1766).

⁶⁹⁴ AA, JÁROŠ, Michal: *Genealogické tabuľky hybských rodín od r. 1675*, rkp.

⁶⁹⁵ MV SR, ŠA ZA, BY, p. A LM, fond: Mestečko Hybe (1265–1870) (1889), K 10, inv. č. 93, spis. č. 72/IV., Menoslov pohorelcov a popis ohňom zapríčinenej škody v mestečku Hybe [3. alebo] 4. marca 1774 a 19. augusta 1775 (1774, 1775).

⁶⁹⁶ AA, JÁROŠ, Michal: *Genealogické tabuľky hybských rodín od r. 1675*, rkp.

zrejme 1784:

Michal Ostramok
(cca 1724 – 1787)
[možno syn Tomáša a brat Mateja]

Magdaléna Bartošová
(? – možno 1789)

1.	2.	3.	4.	5.	6.
Juraj (1751 – 1751)	Martin (1752 – ?)	Mária (1755 – 1757)	Zuzana (1759 – ?)	Michal (1762 – ?)	Katarína (1764 – 1837)
7.	8.				
Ján (1767 – ?)	Mária (1771 – 1771)				

Napriek informáciám o samostatných domoch zo zoznamu pohorelcov, s istotou možno opäť hovoriť o dvoch domoch až v roku 1790. V jednom bol daňovníkom Martinov (? – 1759 a neskôr) syn Michal Ostramok (1759 – 1842), v druhom Matejov syn Matej Ostramok (1752 – 1828).⁶⁹⁷

syn Martina:

Michal Ostramok
(1759 – 1842)
[syn Martina a Žofie, r. Klimadovej]

Zuzana Turčanová „Pepíková“
[„Peterajová“]
(1763 – 1840)

1.	2.	3.	4.	5.	6.
Zuzana (1790 – 1831)	Michal (1792 – 1794)	Daniel (1795 – 1813)	Michal (1797 – 1807)	Ján (1802 – 1804)	Ján (1805 – 1856)

**syn Mateja:
(1. manž.)**

Matej Ostramok
(1752 – 1828)

a) Eva Jančuškova
[„Držiaková“]
(1752 – 1795)

1.	2.	3.	4.	5.	6.
Zuzana (1776 – 1831)	Matej (1777 – 1838 a neskôr)	Ján (1780 – 1780)	Ondrej (1781 – 1783)	Ondrej (1783 – 1836)	Daniel (1785 – 1838)
7.	8.				
Ján (1787 – z. 1824–1844)	Mária (1793 – 1857)				

**syn Mateja:
(2. manž.)**

Matej Ostramok
(1752 – 1828)

b) Eva Marušiaková
(1755 – 1820)

⁶⁹⁷ MV SR, ŠA ZA, BY, p. A LM, fond: Mestečko Hybe (1265–1870) (1889), K 11, inv. č. 95, spis. č. 151/VI., Zoznam domov a ich užívateľov z roku 1790 v Hybiach (Oppidum Hybbe. Conscriptio Domorum Censui Urbariali obnoxiorum Cameralis Subditelae I[n]cl[us]i Dominij Hradek[ensis]) (1790).

Oboch daňovníkov následne potvrdzuje aj pozemková kniha z roku 1795.⁶⁹⁸ K 12. decembru 1814 zahŕňala Michalova domácnosť troch obyvateľov evanjelického vierovyznania, Matejova piatich.⁶⁹⁹ Súpis obyvateľov v roku 1828 uvádza ako daňovníka Mateja Ostramka (1752 – 1828) alebo jeho syna Mateja (1777 – 1838 a neskôr).⁷⁰⁰

syn Mateja:		Matej Ostramok (1777 – 1838 a neskôr)	Zuzana Moravčíková [„Húsková“] (1774 – 1838)		
1.	2.	3.	4.	5.	6.
Zuzana (1799 – 1800)	Mária (1801 – 1880)	Matej (1803 – 1841 a neskôr)	Ján (1806 – 1807)	Ján (1808 – 1811)	Zuzana (1810 – 1811)
7.	8.	9.			
Ján (1812 – 1813)	Katarína (1813 – 1875)	Zuzana (1817 – ?)			

Daňový výkaz za rok 1849 – 1850 v dome číslo 33 uvádza ako daňovníka už Ondreja Fábryho (1810 Kráľova Lehota – 1886).⁷⁰¹ Meštiansky list mu hybský magistrát vydal po viac ako šiestich rokoch „statočného a poriadneho zdržiavania sa“⁷⁰² v mestečku a po zaplatení meštianskej taxy 8. februára 1847.⁷⁰³ Naproti tomu vo výkaze domov hybskej expozitúry z roku 1850 možno nájsť iné meno – a opäť to nie je nikto z Ostramkovcov – Daniela Ružiaka [„Hicza“] (1811 – 1856),⁷⁰⁴ pôvodom z domu číslo popisné 30. Dom podľa všetkého pred rokom 1847 nadobudol ešte jeho zosnulý otec Daniel Ružiak „Hicza“ (1790 – 1847), pretože pri „priateľskom pokonaní“ po jeho smrti sa ku dňu 20. marca 1848 natrvalo ustálilo, že: „[...] *Daniel Ružjak sin zostane w Dome Ostramkouskom i s pripojením budunkami[,] jakošto vo Dvore a w humne.*“⁷⁰⁵

⁶⁹⁸ MV SR, ŠA ZA, BY, p. A LM, fond: Mestečko Hybe (1265–1870) (1889), K 52, inv. č. 135, Pozemková kniha mestečka Hybe (Knyha Gruntovná, Mestečka Hýbbe, na základe účineného pomieru, na ktorí občania nepristali, roku 1784^o započatého a 1795 dokončeného spôsobená. [II. sväz.]) (1784–1795), s. 53, 59.

⁶⁹⁹ CZ ECAV Hybe, Hybe, pôv. sign. I./9, Súpis duší (1813–1814).

⁷⁰⁰ MNL OL, N. 26. RL, Archivum Palatinale, Conscriptio Regnicolaris 1828. Liptoviensis com. Nro. 32, Conscriptio Regnicolaris Privilegiati Oppidi Hibbe Incltyi Comitatus Lyptoviensis (1828). Dostupné z: <<https://www.familysearch.org/search/catalog/231564?availability=Family%20History%20Library>> [cit. 31. 5. 2022].

⁷⁰¹ MV SR, ŠA ZA, BY, p. A LM, fond: Mestečko Hybe (1265–1870) (1889), K 56, inv. č. 143, nesign., Daňový výkaz za rok 1849/1850 (1843–1851) (Dikálský Popis, a osobitný Porub Kontribucie Mesta Hibbe na Rok 1849/50.).

⁷⁰² MV SR, ŠA ZA, BY, p. A LM, fond: Mestečko Hybe (1265–1870) (1889), K 1, inv. č. 24, Mestský protokol (Protokoll) (1573–1851), č. 77, s. 37.

⁷⁰³ SA Gustáva Chrobáka, Hybe, Meštiansky list Andreasa Fábryho (1847), kópia.

⁷⁰⁴ ŠA ZA, BY, fond: Liptovská župa II. (1849–1922), K 1196, inv. č. 2062, Výkaz domov v obvode hybskej expozitúry (Cislujanja Domou Okolja Hibskejeho.) (1850).

⁷⁰⁵ MV SR, ŠA ZA, BY, p. A LM, fond: Mestečko Hybe (1265–1870) (1889), K 18, inv. č. 100, spis. č. 577/XI, Kúpnopredajná zmluva (Prajatelskuo Pokonanja mezi Ružjakouci učinenvo a sice Danielom Ružjak u Ostramkou a Vdovou Mariou Brtan.) (1848). Pozri tiež kapitolu venovanú domu č. 30.

v 33/a:
(1. manž.)

Ondrej Fábry
(1810 Kráľova Lehota – 1886)
[syn Ondreja a Kataríny,
r. Kunajovej; mäsiar]

a) Zuzana Lehotská
„Slabejovie“
(1814 Kráľova Lehota – 1859)
[dc. Jána a Juliány, r. Sartorisovej]

1.

Július Juraj
(1855 – 1946)
[remenár]

v 33/a:
(2. manž.)

Ondrej Fábry
(1810 Kráľova Lehota – 1886)
[syn Ondreja a Kataríny,
r. Kunajovej; mäsiar]

b) Anna Lehotská „Danielovie“
(1826 Kráľova Lehota – 1892)
[dc. Dávida a Márie, r. Lehotskej
„Ondrášovie“]

1.

Ludovít Peter
(1861 – 1868)

v 33/b:

Daniel Ružiak [„Hicz“]
(1811 – 1856)
[syn Daniela Ružiaka „Hicza“ a Kataríny
r. Chrobákovej „Medvedovej“ z č. 30/b]

Mária Kmotříková
[„Chrobáková“]
(1814 – 1869)
[dc. Ondreja Kmotříka „Chrobáka“
a Zuzany, r. Mrlianovej]

1.

Daniel
(1837 – 1864)

2.

Ondrej
(1840 – 1864)

3.

Samuel
(1843 – 1848)

4.

Ján
(1845 – 1847)

5.

Ján
(1848 – 1851)

6.

Samuel
(1851 – 1851)

Register daňovníkov z 11. apríla 1853 uvádza Daniela Ružiaka [„Hicza“] a Jána Harmana,⁷⁰⁶ ktorý sa podľa daňového výkazu za rok 1849 – 1850 predtým nachádzal v dome číslo popisné 34.⁷⁰⁷ Pri viacerých možnostiach, ktoré v snahe o jeho identifikáciu prichádzajú do úvahy, sa z hľadiska matrične potvrdenej prítomnosti najpravdepodobnejším ukazuje byť hrnčiarsky majster Ján Harman (1826 – 1882),⁷⁰⁸ ktorý je v roku 1858 spolu s manželkou vlastníkom domu číslo 93 na ulici Jeruzalem.⁷⁰⁹

⁷⁰⁶ MV SR, ŠA ZA, BY, p. A LM, fond: Mestečko Hybe (1265–1870) (1889), K 56, inv. č. 144, Súpis daňovníkov a daní. Register (1853) (Lajster Obecný Roku 1853^{ho} dňa 11^a Apríla spuosení w Hýbbjach).

⁷⁰⁷ MV SR, ŠA ZA, BY, p. A LM, fond: Mestečko Hybe (1265–1870) (1889), K 56, inv. č. 143, nesign., Daňový výkaz za rok 1849/1850 (1843–1851) (Dikálský Popis, a osobitný Porub Kontribucie Mesta Hibbe na Rok 1849/50.).

⁷⁰⁸ AA, JÁROŠ, Michal: *Genealogické tabuľky hybských rodín od r. 1675*, rkp.

⁷⁰⁹ MV SR, ŠA ZA, BY, p. A LM, fond: Mestečko Hybe (1265–1870) (1889), K 54, inv. č. 141, Pozemková kniha mestečka Hybe (1855 [recte: 1858–1859]), č. 237.

**asi daňovník
1853:**

Ján Harman
(1826 – 1882)
[syn Ondreja a Zuzany, r. Lehotskej;
hrnčiar]

Mária Hašková
(1823 – 1910)
[dc. Michala a Kataríny, r. Hladkej]

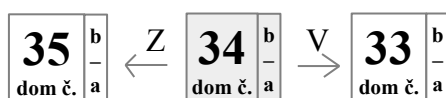
1.
Zuzana
(1849 – 1922)

2.
Mária Katarína
(1858 – 1883)

V roku 1858 je vlastníctvo predného domu označeného číslom popisným 33/a so spoločným dvorom na ulici Betlehem na parcele číslo 334 v rámci 1/4 urbárskej usadlosti zapísané na roľníka [a mäsiara] Ondreja Fábryho (1810 Kráľova Lehota – 1886) a jeho manželku Zuzanu, rodenú Lehotskú (1814 Kráľova Lehota – 1859).⁷¹⁰ Nehnutelnosť nemohli nadobudnúť skôr ako vo februári roku 1847. Dovtedy Ondrej Fábry v mestečku pôsobil len ako árendátor mestského domu, bez ďalších právomocí a meštianskych výsad.⁷¹¹

Vlastníctvo zadného domu označeného číslom popisným 33/b so spoločným dvorom na ulici Betlehem na parcele číslo 335 v rámci 1/4 urbárskej usadlosti je zapísané ako pozostalosť po roľníkovi Danielovi Ružiakovi [„Hiczovi“] (1811 – 1856) zosnulom v roku 1856.⁷¹²

3.2.29. Dom číslo popisné 34/a (s dvorom)⁷¹³ a 34/b (s dvorom)⁷¹⁴



Na domovom grunte domov označených v polovici 19. storočia číslom 34/a a 34/b stál v roku 1784 dom daňovníka Jána Pallaya [„Kramčíka“] (1752 – 1802).⁷¹⁵ Dom bol situovaný pri hradskej ceste vedľa domu číslo popisné 33 Michala Ostramka (cca 1724 – 1787) alebo Michala Ostramka (1759 – 1842) z jednej strany a číslo popisné 35 Pavla Jančušku „Držiaka“ (cca 1690 – 1787) zo strany druhej. Pre toto obdobie ešte nie je možné určiť, či už bolo bývanie rozdelené do dvoch domov.

⁷¹⁰ Tamtiež, č. 108.

⁷¹¹ SA Gustáva Chrobáka, Hybe, Meštiansky list Andreasa Fábryho (1847), kópia.

⁷¹² MV SR, ŠA ZA, BY, p. A LM, fond: Mestečko Hybe (1265–1870) (1889), K 54, inv. č. 141, Pozemková kniha mestečka Hybe (1855 [recte: 1858–1859]), č. 109.

⁷¹³ Tamtiež, č. 104.

⁷¹⁴ Tamtiež, č. 106.

⁷¹⁵ MV SR, ŠA ZA, BY, p. A LM, fond: Mestečko Hybe (1265–1870) (1889), K 10, inv. č. 93, spis. č. 95/IV., Menoslov hybských občanov platiacich vojenskú a domárnu daň (1784).

V rokoch 1764 a 1766 sa Jakub Pallay „Kramčik“ (cca 1713 – 1767) nachádzal v jednom dvore (urbárskej usadlosti) spoločne s Ondrejom Krutkom [neskôr:] „Kriškom“ (cca 1718 – 1786) a s Matejom (zrejme 1723 – 1774) a Martinom (? – ?) Ostramkovcami.⁷¹⁶

urb. usadlosť 1764, 1766:	Jakub Pallay „Kramčik“ (cca 1713 – 1767) [r. kat.; kostolník]		Žofia Pavellová (cca 1710 – 1790) [ev.]		
1. Zuzana (1734 – z. 1761–1774) [najprv ev. krst; potom r. kat. krst]	2. Žofia (1743 – 1749) [r. kat.]	3. Mária (1746 – 1815) [r. kat.]	4. Žofia (1749 – 1826) [r. kat. krst; ev. sobáš a pohreb]	5. Ján (1752 – 1802) [r. kat.; kostolník]	6. Matej (1755 – 1797) [r. kat.]

Pozemková kniha z roku 1795 informuje o Jakubových potomkoch – Jánovi (1752 – 1802) a Matejovi (1755 – 1797) Pallayovcoch. Tí sú následne preškrtnutí a nahradení Danielom (1783 – 1834) – synom Jána – a Matejovým rovnomenným synom Matejom (1785 – 1844).⁷¹⁷

1784:	Ján Pallay [„Kramčik“] (1752 – 1802) [r. kat.; kostolník]		Katarína Floriancová (cca 1749 nezn. – 1834) [r. kat.]		
1. Mária (1773 – 1817)	2. Katarína (1777 – možno 1812 a neskôr)	3. Ján (1779 – 1800)	4. Juraj (1781 – 1783)	5. Daniel (1783 – 1834)	6. Žofia (1785 – 1834)
7. Ondrej (1787 – 1826)	8. Michal (1789 – 1877)	9. Samuel (1794 – ?)			
brat Jána:	Matej Pallay [„Kramčik“] (1755 – 1797) [r. kat.]		Zuzana Floriancová (cca 1761 nezn. – 1841) [r. kat.]		

⁷¹⁶ MV SR, ŠA ZA, BY, p. A LM, fond: Mestečko Hybe (1265–1870) (1889), K 9, inv. č. 92, spis. č. 38/III., Súpis vlastníkov rolí v chotári [mestečka] Hybe (1764). Tamtiež, Od Červeného kúta až hore poza Hôrku hore Peňažným Limitovaný pole a role, nesign. (1766).

⁷¹⁷ MV SR, ŠA ZA, BY, p. A LM, fond: Mestečko Hybe (1265–1870) (1889), K 52, inv. č. 135, Pozemková kniha mestečka Hybe (Knyha Gruntovná, Mestečka Hýbbe, na základě učinění pomieru, na ktorí občania nepristali, roku 1784^e započatého a 1795 dokončeného spôsobená. [II. sváz.]) (1784–1795), s. 65–66.

1.	2.	3.	4.	5.	6.
Zuzana (1780 – 1844 Svarín)	Mária (1783 – ?)	Matej (1785 – 1844)	Adam (1788 – 1791)	Eva (1791 – 1791)	Anna (1792 – 1794)
7.					
Michal (1795 – ?)					

**syn Jána:
(1. manž.)**

Daniel Pallay
(1783 – 1834)
[r. kat.]

a) Anna Halušková
(cca 1791 nezn. – 1832)
[r. kat.; možno nar. v r. 1787 v Kráľovej
Lehote]

1.	2.	3.	4.	5.	6.
Ján (1805 – 1807)	Anna (1808 – 1811)	Anna (1811 – 1829)	Mária (1814 – 1818)	Daniel (1816 – 1818)	Daniel (1820 – 1900)
7.	8.	9.			
Anton Paduán (1822 – 1840 a neskôr)	Mária (1824 – 1831)	Ján Imrich (1826 – 1901) [stolár]			

**1820:
(2. manž.)**

Daniel Pallay
(1783 – 1834)
[r. kat.]

b) Mária Kozáková „Kozová“
(1811 – 1885)
[ev.]

1.	2.
Mária (1833 – 1892 a neskôr) [r. kat.; ev. sobáš]	Matej Ondrej (1835 – 1912 Čierny Váh) [r. kat.; pohrobok; obuvník; železn. strážnik]

syn Mateja:

Matej Pallay
(1785 – 1844)
[r. kat.]

Eva Kratochvílová
(cca 1792 nezn. – 1868)
[r. kat.]

1.	2.	3.	4.	5.	6.
Mária (1812 – 1812)	Katarína (1813 – 1823)	Eva (1816 – 1834)	Zuzana (1824 – 1824)	Anna (1825 – 1871 Ružomberok)	Matej (1829 – 1887)

Daniel Pallay (1783 – 1834) je uvedený aj v sčítaní domov z októbra 1803.⁷¹⁸ Pri súpise

⁷¹⁸ MV SR, ŠA ZA, BY, p. A LM, fond: Mestečko Hybe (1265–1870) (1889), K 19, inv. č. 102, nesign., Zoznam

majetkovej držby mešťanov k rovnakému dátumu je však ešte stále uvedený jeho zosnulý otec Ján (1752 – 1802) a tiež – rodák z Východnej – Ján Nahálka (cca 1780 Východná – 1847),⁷¹⁹ ktorý sa ešte v roku 1799 zosobášil s vdovou po Matejovi Pallayovi [„Kramčikovi“] (1755 – 1797).⁷²⁰

vdova po Matejovi:	Ján Nahálka (cca 1780 Východná – 1847) [r. kat.]	Zuzana Floriancová (cca 1761 nezn. – 1841) [r. kat.; vdova po Matejovi Pallayovi [„Kramčikovi“]]
	1.	2.
	Ján (1800 – 1804) [krstený ako Pallay]	Ondrej (1803 – 1843 a neskôr)

Vstup Jána Nahálku do rodiny a hospodárstva je vymedzený zmluvou, ktorú podpísal Ján Pallay [„Kramčik“] (1752 – 1802) a vdova po jeho zosnulom bratovi Matejovi – Zuzana, rodená Floriancová (cca 1761 nezn. – 1841). Dokument bol posmrtné – v roku 1805 – vnesený i do mestskej knihy mestečka. Ako svedectvo doby, ktoré ilustruje usporiadanie vzťahov s novým švagrom v rodine, je jadro zápisu podané v úplnom znení:

„Roku 1805^e Dne 27^e Martia.

Ga Njžepodepsanj Pry Prjtomnocy Mnohowažnjch Magistratualskych Ludy k tomu Cyli Deputowanjch, totižto: D[omi]ni Joannis Trnkoczy, D[omi]ni Joannis Zudla, ano y Pana Notariusu Meskeho⁷²¹ z gedneg, z druheg Pak stranky Podobne znjž Gmenowanjch Obiwateluw Wychodnanskych zeznawam, že Po smrti meho Wlastneho Brata Matega Palay, chtegjce mu Newestu a Geho Manželku do dobreho Poradku y s Gegj Syrotkami Gakožto Dwuma Synmi, Mategom a Mihalom, a Dwuma Dcerami, gakožto Zuzannu a Maryu do dobreho[,] slussneho, a Poradneho Poradku Priwesti, Pozorugjce tedi na Geg opussteli, a Syrotkuw Staw, na to sem sam stal, aby Ona k Pomoci sweg sebe Manžela Wywolila; a s njm Poradne do Stawu Manželskeho wstupila, a Ne gen sebe Manžela, ale Syrotkom Podobne Otce Wywolila, Ona tedy Ma Newesta k tomu cyli Prykročila, a za Ochrance a Manžela sweho gest Prjgala Opatrneho Muže Jana

obyvateľov a súpis domov v mestečku Hybe (Conscriptio Domorum ac Lebetum in Oppido Hybbe Reperibilium Anno 1803/4.) (9. 10. 1803).

⁷¹⁹ MV SR, ŠA ZA, BY, p. A LM, fond: Mestečko Hybe (1265–1870) (1889), K 14, inv. č. 98, spis. č. 327/IX., Zoznam mešťanov z Hýb a vyčíslenie ich majetkovej držby. (Conscriptio Obywateluw Mestečka Hybbe proukazugjcy, který gaku častku Vžitku držj.) (9. 10. 1803).

⁷²⁰ AA, JÁROŠ, Michal: *Genealogické tabuľky hybských rodín od r. 1675*, rkp.

⁷²¹ Jakub Husko (cca 1754 nezn. – 1828 Hybe). AA, JÁROŠ, Michal: *Genealogické tabuľky hybských rodín od r. 1675*, rkp.

Nahalku[,] Obiwatele Wychodnanskeho[,] ktereho Ga Podobne gak s Newestu[,] tak y se Syrotkamy do gospodarstw meho Na Prawu Polowicu Prigimam Pod Nasledugjcymi Conditiami a zawazky. A syce:

1^o Ponewadž ga guž Pracu z častky wetsse sem skazenj, Nemağjce dostatečne Pomocy do gospodarstw, Predgmenowaneho Jana Nahalku ku Pomoci meg Prigimam, a gehu tak gako Wlastneho Brata Poważowati, a wssecku dobrotu, a Vctiwost gemu Proukazowati chcem.

2^o Co se dotiče gospodarstw totižto Vžitku, Stawou, a wssech Wecy hnutich y Nehnutjch, w tychto ma Celu swu Polowicu Wladnuti, a takowu Vžiwati, gestly w lasce a swornosti žiti budeme spoločne, gestližeby Pak mezi Nami Roztržitost Negakowa Nasledowala, wtenkrat Pre obidenj wsseckeg zlosty, y Rozdelit takowe Hospodarstw, a Wecy k nemu Prisluchagjce dopusstam a dowolugem.

3^o Tagiti syce Nemužem y toto, žeby dluhy Rozljčne, gak Hospodarske, tak tež y me Wlastny se Nenachazali, kterežto Podle zeznanj meho Wlastneho Meg Newesti a Gjnych Mnohowažnjch Ljdi, a Wyswetlenj do buduceg dispositie Pod tymto zawazkem zanechawam, že ga me vlastnj Dluhi sam Platiti; ktere Pak spoločne hospodarske se Nachazegu, takowe spoločne zplacati Powinni budem, a seba obliğujem.

4^o Ponewadž tedy y Nektere Kuszy Dediczne[,] to gest Otcowske anebo y Materjnske[,] se Nachazagu, z kterych Nektere založene gsau, gestly tedy takowe w spoločnosti gsuce se Wymenga, te a takowe w spoločnosti vžiwati mame, gestližeby Pak Opatrnost Bozska gednu stranku sstestliwegssy Včinila, a takowe Kuszy by Wymenit mohla, ta gjsta w Vžitku takowem zustawati ma.

5^o Ga Podobne Nyž Podepsana Gmenowite Zuzanna Palay, chtegice gak sebe, mym Syrotkum, gako tež y memu Manželowy dobry Poradek wwesti, Powažugjce zwlasste toto, že Ponewadž starssy sem, tym skor smrti Poddana byti mužem; Gestližeby mna Pan Buh skrze smrt časnu ze sweta wywolil, aby Djtky od Prwsseho Manžela Matega Palay Possle naskrze opowržene a opusstene Nezustali; Potom tež[,] aby mug wčilegssy Manžel Jano Nahalka y s Djkamy z Neho Posslimy w Neslussnem Poradku Nepozustali; Po smrti tedy meg, zwyss gmenowane me Djtky w Polowicy gospodarstw, a wssech wecy hnutych y Nehnutjch, w Druhe Pak Polowjci Podobne Mug Manžel a z neho Posslimi Djtkamj beze wsseho dohadowanj a Prawotenj zustawati Magu.

Na co pre lepssj bezpečnost, tuto smluwu Mezi sebu sporadanu Pjsebnjm spusobem Wydawame, a Podpjsem Gmen Nassych, Pry Prjtomnosti zde Coramisowanjch Mnohowažnjch lidi Potwruzugeme. Signat[ur] Hybbis die 11^a 9^{bris} 722 1799.

Jano Palay m[anu] p[ropria].

⁷²² Nasleduje preškrtnutý začiatok mylnej datácie: 18.

**ml. brat
Daniela:**

Michal Pallay
(1789 – 1877)
[r. kat.]

Zuzana Janíková
„Šimovčeková“
(cca 1792 nezn. – 1872)
[r. kat.]

1.	2.	3.	4.	5.	6.
Katarína (1810 – 1813)	Katarína (1813 – 1848 a neskôr)	Zuzana (1816 – ?)	Ján (1818 – 1818)	Ján (1819 – 1865)	Michal (1821 – 1822)
7.	8.	9.	10.	11.	12.
Mária (1823 – ?)	Jozef (1825 – 1826)	Anna (1827 – 1830)	Michal (1829 – 1836)	Anna (1832 – 1839)	Anton Jozef (1834 – 1835)
13.					
Michal (1838 – 1839)					

**syn Mateja
† 1844:**

Matej Pallay
(1829 – 1887)
[r. kat.]

Zuzana Bohúňová
(1831 Ružomberok – 1896)
[r. kat.]

1.	2.	3.	4.	5.	6.
Jozef Adolf (1853 – 1921)	Jozef Peter (1855 – 1855)	Karol (1856 – 1856)	Vincent Matej (1858 – 1889 a neskôr) [mäsiar]	Emília (1860 – 1867)	Jozef (1862 – 1867)
7.	8.	9.	10.	11.	
Pavol (1864 – ?) [ak pri pohrebe zapísaný ako Peter, zomrel v r. 1866]	Petronela (1864 – ?)	Július Maximilián (1869 – ?)	Florentína Zuzana (1873 – 1897 a neskôr)	Eduard (1875 – 1925 Čierny Váh) [polesný]	

Výkaz domov hybskej expozitúry z roku 1850 pri dome číslo 34 obsahuje meno Michala Pallaya (1789 – 1877).⁷²⁴ Daňový výkaz za rok 1849 – 1850 uvádza ako daňovníkov okrem Michala a jeho bratranca – t. j. Matejovho (1785 – 1844) syna Mateja Pallaya (1829 – 1887) – aj Jána

⁷²³ MV SR, ŠA ZA, BY, p. A LM, fond: Mestečko Hybe (1265–1870) (1889), K 1, inv. č. 23, Mestský protokol (Protokoll) (1521–1850), č. 185, s. 104–106.

⁷²⁴ ŠA ZA, BY, fond: Liptovská župa II. (1849–1922), K 1196, inv. č. 2062, Výkaz domov v obvode hybskej expozitúry (Cislujanja Domou Okolja Hibskjeho.) (1850).

Harmana.⁷²⁵ Pri viacerých možnostiach, ktoré v snahe o jeho identifikáciu prichádzajú do úvahy, sa z hľadiska matrične potvrdenej prítomnosti najpravdepodobnejším ukazuje byť hrnčiarsky majster Ján Harman (1826 – 1882),⁷²⁶ ktorý je v roku 1853⁷²⁷ jedným z daňovníkov domu číslo 33 a následne v roku 1858 spolu s manželkou vlastníkom domu číslo 93 na ulici Jeruzalem.⁷²⁸ Register daňovníkov z 11. apríla 1853 uvádza spomenutých bratrancov Pallayovcov už bez Harmana.⁷²⁹

**asi daňovník
1849 – 1850:**

	<p>Ján Harman (1826 – 1882) [syn Ondreja a Zuzany, r. Lehotskej; hrnčiar]</p>	<p>Mária Hašková (1823 – 1910) [dc. Michala a Kataríny, r. Hladkej]</p>				
<table style="width: 100%; border-collapse: collapse;"> <tr> <td style="width: 50%; text-align: center;">1.</td> <td style="width: 50%; text-align: center;">2.</td> </tr> <tr> <td style="text-align: center;">Zuzana (1849 – 1922)</td> <td style="text-align: center;">Mária Katarína (1858 – 1883)</td> </tr> </table>			1.	2.	Zuzana (1849 – 1922)	Mária Katarína (1858 – 1883)
1.	2.					
Zuzana (1849 – 1922)	Mária Katarína (1858 – 1883)					

V roku 1858 je vlastníctvo predného domu označeného číslom popisným 34/a so spoločným dvorom na ulici Betlehem na parcele číslo 333 v rámci 1/8 urbárskej usadlosti zapísané na Michala Pallaya (1829 – 1887), ženatého so Zuzanou, rodenou Janíkovou (cca 1792 nezn. – 1872).⁷³⁰

Vlastníctvo zadného domu označeného číslom popisným 34/b so spoločným dvorom na ulici Betlehem na parcele číslo 332 je v rámci 1/8 urbárskej usadlosti zapísané na deti po v roku 1843 [recte: 1844] zosnulom roľníkovi Matejovi Pallayovi (1785 – 1844): Mateja Pallaya (1829 – 1887) – roľníka ženatého so Zuzanou, rodenou Bohúňovou (1831 Ružomberok – 1896) – a Annu Brčkovú, rodenú Pallayovú (1825 – 1858 a neskôr), manželku hrnčiara [Michala Brčeka (1831 Ružomberok – 1858 a neskôr)] v Ružomberku.⁷³¹

⁷²⁵ MV SR, ŠA ZA, BY, p. A LM, fond: Mestečko Hybe (1265–1870) (1889), K 56, inv. č. 143, nesign., Daňový výkaz za rok 1849/1850 (1843–1851) (Dikálský Popis, a osobitný Porub Kontribucie Mesta Hibbe na Rok 1849/50.).

⁷²⁶ AA, JÁROŠ, Michal: *Genealogické tabuľky hybských rodín od r. 1675*, rkp.

⁷²⁷ MV SR, ŠA ZA, BY, p. A LM, fond: Mestečko Hybe (1265–1870) (1889), K 56, inv. č. 144, Súpis daňovníkov a daní. Register (1853) (Lajster Obecný Roku 1853^{ho} dňa 11^a Apríla spuosení w Hýbbjach).

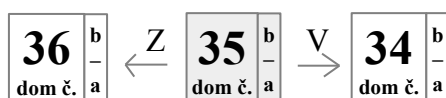
⁷²⁸ MV SR, ŠA ZA, BY, p. A LM, fond: Mestečko Hybe (1265–1870) (1889), K 54, inv. č. 141, Pozemková kniha mestečka Hybe (1855 [recte: 1858–1859]), č. 237.

⁷²⁹ MV SR, ŠA ZA, BY, p. A LM, fond: Mestečko Hybe (1265–1870) (1889), K 56, inv. č. 144, Súpis daňovníkov a daní. Register (1853) (Lajster Obecný Roku 1853^{ho} dňa 11^a Apríla spuosení w Hýbbjach).

⁷³⁰ MV SR, ŠA ZA, BY, p. A LM, fond: Mestečko Hybe (1265–1870) (1889), K 54, inv. č. 141, Pozemková kniha mestečka Hybe (1855 [recte: 1858–1859]), č. 104.

⁷³¹ Tamtiež, č. 106.

3.2.30. Dom číslo popisné 35/a (s dvorom)⁷³² a 35/b (s dvorom)⁷³³



Na domovom grunte domov označených v polovici 19. storočia číslom 35/a a 35/b stál v roku 1784 dom daňovníka Pavla Jančuška „Držiak“ (cca 1690 – 1787).⁷³⁴ Dom bol situovaný pri hradskej ceste vedľa domu číslo popisné 34 Jána Pallaya [„Kramčíka“] (1752 – 1802) z jednej strany a číslo popisné 36 Jána Žišku [„Hrnčiara“] (zrejme 1753 – 1815) zo strany druhej. Pre toto obdobie ešte nie je možné určiť, či už bolo bývanie rozdelené do dvoch domov.

1784: Pavol Jančuška „Držiak“ a) Žofia Rezníková
(1. manž.) (cca 1690 – 1787) (cca 1716 – 1754)
[panský majerník]

1.	2.	3.	4.
Zuzana (1747–1751)	Ján (1748 – 1749)	Ján (1750 – 1751)	Eva (1752 – 1795)

1784: Pavol Jančuška „Držiak“ b) Judita Pavellová
(2. manž.) (cca 1690 – 1787) (cca 1722 – 1786)
[panský majerník]

1.	2.	3.	4.	5.	6.
Mária (1755 – z. 1755–1758)	Zuzana (1756 – 1762)	Mária (1758 – 1758)	Mária (1761 – 1831)	Ján (1763 – ?)	Juraj (1765 – 1768)
7.	8.	9.	10.		
Matej (1767 – 1776)	Katarína (1769 – 1772)	Daniel (1771 – 1774)	Katarína (1775 – 1838)		

V rokoch 1764 a 1766 sa Pavol Jančuška „Držiak“ nachádzal v jednom dvore (urbárskej usadlosti) spoločne s Adamom Švandom „Bobrovnickým“ (zrejme 1720 – 1770 a neskôr), Jurajom Žiškom „Hrnčiarom“ (1697 – 1769) a Jánom Žiaranom „Járošom“ (cca 1724 – 1798).⁷³⁵ Po Pavlovej

⁷³² Tamtiež, č. 102.

⁷³³ Tamtiež, č. 103.

⁷³⁴ MV SR, ŠA ZA, BY, p. A LM, fond: Mestečko Hybe (1265–1870) (1889), K 10, inv. č. 93, spis. č. 95/IV., Menoslov hybských občanov platiacich vojenskú a domárnu daň (1784).

⁷³⁵ MV SR, ŠA ZA, BY, p. A LM, fond: Mestečko Hybe (1265–1870) (1889), K 9, inv. č. 92, spis. č. 38/III., Súpis vlastníkov rolí v chotári [mestečka] Hybe (1764). Tamtiež, Od Červeného kúta až hore poza Hôrku hore Peňažným Limitovaní pole a role, nesign. (1766).

smrti je už v roku 1790 ako daňovník uvedený Michal Jančuška „Držiak“ (cca 1720 – 1806).⁷³⁶

1790:	Michal Jančuška „Držiak“ (cca 1720 – 1806)	Žofia Vozisová [„Brtáňová“] (1746 – 1821)			
<hr/>					
1.	2.	3.	4.	5.	6.
Zuzana (1767 – 1833)	Magdaléna (1770 – 1771)	Ján (1773 – 1835)	Magdaléna (1775 – 1831)	Daniel (1778 – 1846)	Žofia (1781 – 1783)
7.	8.				
Žofia (1784 – 1787)	Eva (1790 – 1842)				

Pozemková kniha z roku 1795 takisto obsahuje Michalovo meno, to je však – zrejme po jeho smrti – preškrtnuté a dopísaní sú jeho synovia Ján (1773 – 1835) a Daniel (1778 – 1846).⁷³⁷ Jánova domácnosť zahŕňala k 12. decembru 1814 piatich obyvateľov evanjelického vierovyznania, Danielova troch.⁷³⁸ Súpis obyvateľov v roku 1828 uvádza z dvoch bratov ako daňovníka len Jána.⁷³⁹

st. syn Michala:	Ján Jančuška [„Držiak“] (1773 – 1835)	Mária Švandová „Majtlochová“ (1779 – 1844)
-------------------------	--	--

<hr/>				
1.	2.	3.	4.	5.
Ondrej (1807 – 1813)	Mária (1810 – 1845)	Peter (1813 – 1881)	Ján (1816 – 1876)	Žofia (1820 – 1822)

ml. syn Michala:	Daniel Jančuška „Držiak“ (1778 – 1846)	Mária Kubinská (1781 – 1836)
-----------------------------	---	---------------------------------

⁷³⁶ MV SR, ŠA ZA, BY, p. A LM, fond: Mestečko Hybe (1265–1870) (1889), K 11, inv. č. 95, spis. č. 151/VI., Zoznam domov a ich užívateľov z roku 1790 v Hybiach (Oppidum Hybbe. Conscriptio Domorum Censui Urbariali obnoxiorum Cameralis Subditelae Incliti Dominij Hradek[ensis]) (1790).

⁷³⁷ MV SR, ŠA ZA, BY, p. A LM, fond: Mestečko Hybe (1265–1870) (1889), K 52, inv. č. 135, Pozemková kniha mestečka Hybe (Knyha Gruntovná, Mestečka Hýbbe, na základě učinieného pomieru, na ktorí občania nepristali, roku 1784^a započatého a 1795 dokončeného spôsobená. [II. sváz.] (1784–1795), s. 71–72.

⁷³⁸ CZ ECAV Hybe, Hybe, pôv. sign. I./9, Súpis duší (1813–1814).

⁷³⁹ MNL OL, N. 26. RL, Archivum Palatinae, Conscriptio Regnicolaris 1828. Liptoviensis com. Nro. 32, Conscriptio Regnicolaris Privilegiati Oppidi Hibbe Incliti Comitatus Lyptoviensis (1828). Dostupné z: <<https://www.familysearch.org/search/catalog/231564?availability=Family%20History%20Library>> [cit. 31. 5. 2022].

1.	2.	3.	4.	5.	6.
Daniel (1805 – 1807)	Daniel (1808 – 1809)	Ján (1810 – 1812)	Katarína (1813 – 1882)	Zuzana (1815 – 1889 Kráľ. Lehota)	Daniel (1817 – 1875)
7.	8.				
Ondrej (1820 – 1822)	Anna (1825 – 1827)				

Daňový výkaz za rok 1849 – 1850 v dome číslo 34 uvádza ako daňovníkov Jánových synov Petra (1816 – 1876) a Jána (1816 – 1876) Jančuškovicov – každého v 1/2 domu – a Danielovho syna Daniela (1817 – 1875) v jednom samostatnom dome.⁷⁴⁰ Výkaz domov hybskej expozitúry z roku 1850 obsahuje len Petra a Daniela.⁷⁴¹ V registri daňovníkov z 11. apríla 1853 je k Petrovi Ján dopísaný ceruzou.⁷⁴²

st. syn Jána: (1. manž.)	Peter Jančuška (1813 – 1881)	a) Zuzana Muchálová [„Majtlochová“] (cca 1822 nezn. – 1844) [dc. Ondreja Muchála „Majtlocha“ a Evy, r. Bútorovej]
---	---------------------------------	---

1.
Samuel
(1843 – 1844)

st. syn Jána: (2. manž.)	Peter Jančuška (1813 – 1881)	b) Zuzana Durišová (1809 – 1878)
---	---------------------------------	-------------------------------------

ml. syn Jána:	Ján Jančuška (1816 – 1876)	Žofia Lehotská (1813 – 1889)
----------------------	-------------------------------	---------------------------------

1.	2.	3.	4.
Katarína (1844 – 1847)	Zuzana (1846 – 1910 nezn.)	Ján (1849 – 1904)	Mária (1854 – 1875)

⁷⁴⁰ MV SR, ŠA ZA, BY, p. A LM, fond: Mestečko Hybe (1265–1870) (1889), K 56, inv. č. 143, nesign., Daňový výkaz za rok 1849/1850 (1843–1851) (Dikálský Popis, a osobitný Porub Kontribucie Mesta Hibbe na Rok 1849/50.).

⁷⁴¹ ŠA ZA, BY, fond: Liptovská župa II. (1849–1922), K 1196, inv. č. 2062, Výkaz domov v obvode hybskej expozitúry (Cislujanja Domou Okolja Hibskjeho.) (1850).

⁷⁴² MV SR, ŠA ZA, BY, p. A LM, fond: Mestečko Hybe (1265–1870) (1889), K 56, inv. č. 144, Súpis daňovníkov a daní. Register (1853) (Lajster Obecný Roku 1853^{ho} dňa 11^a Apríla spuosení w Hýbbjach).

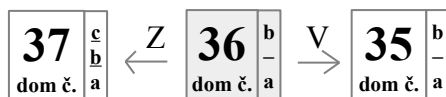
st. syn Michala: Daniel Jančuška [„Držiak“] Katarína Dudová
(1817 – 1875) (1816 – 1871)

1.	2.	3.	4.	5.
Ondrej (1839 – 1892)	Daniel (1842 – 1886)	Ján (1845 – 1885)	Zuzana (1847 – 1856)	mŕtvonar. syn (1852)

V roku 1858 sú v rovnakých podieloch ako spoluvlastníci predného domu označeného číslom popisným 35/a so spoločným dvorom na ulici Betlehem na parcele číslo 320 v rámci 1/4 urbárskej usadlosti zapísaní bratia: Peter Jančuška (1813 – 1881) – roľník, ženatý so Zuzanou, rodenou Durišovou – a Ján Jančuška (1816 – 1876), roľník, ženatý so Žofiou, rodenou Lehotskou (1813 – 1889).⁷⁴³

Vlastníctvo zadného domu označeného číslom popisným 35/b so spoločným dvorom na ulici Betlehem na parcele číslo 321 je v rámci 1/4 urbárskej usadlosti zapísané na Daniela Jančušku [„Držiaka“] (1817 – 1875) – roľníka, ženatého s Katarínou, rodenou Dudovou (1816 – 1871).⁷⁴⁴

3.2.31. Dom číslo popisné 36/a (s dvorom)⁷⁴⁵ a 36/b (s dvorom)⁷⁴⁶



Na domovom grunte domov označených v polovici 19. storočia číslom 36/a a 36/b stál v roku 1784 dom daňovníka Jána Žišku [„Hrnčiara“] (zrejme 1753 – 1815).⁷⁴⁷ Dom bol situovaný pri hradskej ceste vedľa domu číslo popisné 35 Pavla Jančušku „Držiaka“ (cca 1690 – 1787) z jednej strany a číslo popisné 37 Jána Šmihulu „Belka“ (1734 – 1806) zo strany druhej. Pre toto obdobie ešte nie je možné určiť, či už bolo bývanie rozdelené do dvoch domov.

V rokoch 1764 a 1766 sa Jánov starý otec Juraj Žiška „Hrnčiar“ (1697 – 1769) nachádzal v jednom dvore (urbárskej usadlosti) spoločne so spomínaným Pavlom Jančuškom „Držiakom“ (cca 1690 – 1787), Adamom Švandom „Bobrovnickým“ (zrejme 1720 – 1770 a neskôr) a Jánom

⁷⁴³ MV SR, ŠA ZA, BY, p. A LM, fond: Mestečko Hybe (1265–1870) (1889), K 54, inv. č. 141, Pozemková kniha mestečka Hybe (1855 [recte: 1858–1859]), č. 102.

⁷⁴⁴ Tamtiež, č. 103.

⁷⁴⁵ Tamtiež, č. 100.

⁷⁴⁶ Tamtiež, č. 101.

⁷⁴⁷ MV SR, ŠA ZA, BY, p. A LM, fond: Mestečko Hybe (1265–1870) (1889), K 10, inv. č. 93, spis. č. 95/IV., Menoslov hybských občanov platiacich vojenskú a domárnu daň (1784).

Žiaranom „Járošom (cca 1724 – 1798).⁷⁴⁸ Genealogický výskum Žiškovcov sa v tomto prípade opiera viac o indicie, než o matrične preukázané vzťahy. V prvom rade je potrebné upozorniť na to, že v tereziánskych súpisoch z rokov 1770 a 1771 ešte stále Juraj Žiška figuruje, hoci zomrel v roku 1769.⁷⁴⁹ Vlastného syna Juraja (1725 – 1763) prežil o niekoľko rokov a aj keď by do úvahy prichádzal jeho prasynovec – syn Martina (cca 1712 – 1786) Juraj Žiška „Hrnčiar“ (1744 – 1784),⁷⁵⁰ pramene túto hypotézu nepotvrdzujú. Práca preto zatiaľ pracuje s pohľadom, ktorý predpokladá Jurajov výskyt v zmysle jeho domácnosti, hoci on sám už nežil.

urb. usadlosť
1764, 1766:

Juraj Žiška „Hrnčiar“
(1697 – 1769)

Mária Vrlíková „Benková“
(cca 1695 – 1779)

1.	2.	3.	4.	5.
Juraj (cca 1723 – 1724)	Juraj (1725 – 1763)	Ján (cca 1729 – 1757)	Michal (1732 – 1761)	Ondrej (1739 – 1761)

syn Juraja:
(1. manž.)

Juraj Žiška „Hrnčiar“
(1725 – 1763)

a) Zuzana Garajová
(cca 1729 Východná – 1746)

syn Juraja:
(2. manž.)

Juraj Žiška „Hrnčiar“
(1725 – 1763)

b) Mária Turčeková
(? nezn. – 1775)

1.	2.	3.	4.	5.	6.
Katarína (1748 – 1749)	Eva (1750 – 1778)	Ján (1753 – zrejme 1815)	Ondrej (1755 – 1805)	Daniel (1757 – 1809)	Juraj (1760 – 1760)
7.					
Juraj (1762 – 1823) [kováč]					

Ďalšie pochybnosti môže vnieť fakt, že Juraj Žiška – daňovník v roku 1784, mohol byť tiež synom spomínaného Martina Žišku „Hrnčiara“. V dobových súpisoch totižto nie sú objasnené vzťahy a rodové súvislosti, rekonštrukcia platiteľov dane tak vychádza z logickej následnosti. Podľa

⁷⁴⁸ MV SR, ŠA ZA, BY, p. A LM, fond: Mestečko Hybe (1265–1870) (1889), K 9, inv. č. 92, spis. č. 38/III., Súpis vlastníkov rolí v chotári [mestečka] Hybe (1764). Tamtiež, Od Červeného kúta až hore poza Hôrku hore Peňažným Limitovaní pole a role, nesign. (1766).

⁷⁴⁹ MNL OL, HL, C 59, Departamentum urbariale. Urbarium Maria Theresianum 1767, Urbarium Oppidi Hibbe Co[mi]t[at]us Lyptov[iensis] (1770 – 1772). Dostupné z: <<https://archives.hungaricana.hu/en/urberi/lipto-hibbe/>> [cit. 31. 5. 2022].

⁷⁵⁰ Pozri kapitolu venovanú domu č. 31.

nej sú napasované zápisy v krstnej matrike tak, aby sa predkovia nachádzali pokiaľ možno v rovnakom dome, ako je doložené potomstvo. Vo svetle týchto súvislostí bol Jánovi Žiškovi [„Hrnčiarovi“] priradený rok narodenia 1753 a otec Juraj (1725 – 1763). Jánovi Žiškovi „Hrnčiarovi“ – manželovi Kataríny Fedorovej „Králikovej“ Urbániovej“ (1753 – 1820) – bol preto priradený rok narodenia 1745 a otec Martin (cca 1712 – 1786). Mladší z dvojice – Ján Žiška [„Hrnčiar“] (zrejme 1753 – 1815) – mal podľa tohto kľúča sobáš už v roku 1772 a Ján Žiška [„Hrnčiar“] (zrejme 1745 – 1804), hoci starší z nich, až v roku 1777. Pri opačnom priradení otcov by bol otáznym výskyt Juraja Žišku „Hrnčiara“ (1697 – 1769) v usadlosti rokoch 1764 – 1766, pretože Martinov syn Juraj (1744 – 1784) bol v tom čase ešte len mládenec.⁷⁵¹

1784:	Ján Žiška [„Hrnčiar“] (zrejme 1753 – 1815) [ev.]	Žofia Pallayová (1749 – 1826) [krst. r. kat.; pochovaná ev.]
--------------	--	--

1.	2.	3.	4.	5.	6.
Zuzana (1773 – 1828)	Ondrej (1775 – 1783)	Ján (1778 – 1783)	Daniel (1780 – 1782)	Judita (1782 – 1831)	Mária (1785 – 1847)
7.	8.				
Žofia (1787 – 1852)	Katarína (1790 – 1820)				

Pre nezainteresovaného čitateľa môže byť bez znalosti širších genealogických súvislostí posúdiť opodstatnenosť spomenutých argumentov obtiažne. Na druhej strane, na predstavenie podrobnej genézy rodu – t. j. v tomto prípade jednotlivých rodín – Žiškovcov z rôznych usadlostí a domov, v práci nie je miesto. Preto – a z dôvodu vznikajúcich pochybností – bolo nutné uviesť aspoň niekoľko hlavných dôvodov, ktoré je pri ďalšom hodnotení potrebné vziať do úvahy.

Pozemková kniha z roku 1795 uvádza Jána a Ondreja Žiškovcov bez uvedenia príbuzenského vzťahu. Možno ich však identifikovať ako Jána (zrejme 1753 – 1815) a jeho brata Ondreja (1755 – 1805).⁷⁵² Jána uvádza ako daňovníka súpis vykonanej panštiny z roku 1799⁷⁵³ i súpis majetkovej držby mešťanov z októbra 1803,⁷⁵⁴ pričom k rovnakému dátumu v sčítaní domov

⁷⁵¹ AA, JÁROŠ, Michal: *Genealogické tabuľky hybských rodín od r. 1675*, rkp.

⁷⁵² MV SR, ŠA ZA, BY, p. A LM, fond: Mestečko Hybe (1265–1870) (1889), K 52, inv. č. 135, Pozemková kniha mestečka Hybe (Knyha Gruntovná, Mestečka Hýbbe, na základe účineného pomieru, na ktorí občania nepristali, roku 1784^a započatého a 1795 dokončeného spôsobená. [II. sväz.]) (1784–1795), s. 77–78.

⁷⁵³ MV SR, ŠA ZA, BY, p. A LM, fond: Mestečko Hybe (1265–1870) (1889), K 10, inv. č. 94, spis. č. 110/V., Sťažnosť obyvateľov mestečka Hybe na hrádocké panstvo ohľadom majera a panského majetku, nútených robôt, poplatkov (1786) (1799); Extract vykonaneg Pansstiny kolko ktery z Obiwateluw vykonal R[oku] 1799. až Do 1^o 7^{bra} (1799).

⁷⁵⁴ MV SR, ŠA ZA, BY, p. A LM, fond: Mestečko Hybe (1265–1870) (1889), K 14, inv. č. 98, spis. č. 327/IX., Zoznam mešťanov z Hýb a vyčíslenie ich majetkovej držby. (Conscriptio Obywatelůw Mestečka Hybbe proukazugjcy, ktery gaku částku Vžitku držj.) (9. 10. 1803).

figuruje Ondrej.⁷⁵⁵ Obaja sú v pozemkovej knihe z roku 1795 neskôr nahradení Ondrejovým synom Ondrejom (1783 – 1833) a Jánovým zaťom Ondrejom Voštiarom (cca 1781 Liptovský Trnovec – 1831),⁷⁵⁶ ktorý sa do rodiny priženil v roku 1806.⁷⁵⁷

1795: (1. manž.)	Ondrej Žiška [„Hrnčiar“] (1755 – 1805)	a) Zuzana Ilavská (cca 1763 nezn. – 1803)			
1. Daniel (1782 – 1783)	2. Ondrej (1783 – 1833)	3. Daniel (1786 – 1787)	4. = 5.(?) Daniel (1786 / cca 1788 – 1855) [pri † uvedený vek Daniela nar. 1786]	5. = 4.(?) Michal (1788 – ?) [recte: Daniel?]	5./6. Ján (1791 – 1845)
6./7. Zuzana (1794 – 1796)	7./8. Juraj (1799 – ?)				

1795: (2. manž.)	Ondrej Žiška [„Hrnčiar“] (1755 – 1805)	b) Mária Stanková (? – ?) [vdova po Matejovi Bartošovi?]
-----------------------------------	---	--

zať Jána:	Ondrej Voštiar (cca 1781 Liptovský Trnovec – 1831) [syn Ondreja a Márie, r. Bátoriovej]	Mária Žišková (1785 – 1847) [dc. Jána a Žofie, r. Pallayovej]
------------------	--	---

1. Ján (1807 – 1875)	2. Anna (1810 – 1811)	3. Anna (1813 – 1869)	4. Mária (1818 – 1823)	5. Mária (1826 – ?)
----------------------------	-----------------------------	-----------------------------	------------------------------	---------------------------

syn Ondreja: (1. manž.)	Ondrej Žiška (1783 – 1833)	a) Eva Vozisová [„Brťánová“] (1781 – 1811)
--	-------------------------------	---

1. Zuzana (1806 – 1807)	2. Ondrej (1808 – 1842 a neskôr)
-------------------------------	--

⁷⁵⁵ MV SR, ŠA ZA, BY, p. A LM, fond: Mestečko Hybe (1265–1870) (1889), K 19, inv. č. 102, nesign., Zoznam obyvateľov a súpis domov v mestečku Hybe (Conscriptio Domorum ac Lebetum in Oppido Hybbe Reperibilium Anno 1803/4.) (9. 10. 1803).

⁷⁵⁶ MV SR, ŠA ZA, BY, p. A LM, fond: Mestečko Hybe (1265–1870) (1889), K 52, inv. č. 135, Pozemková kniha mestečka Hybe (Knyha Gruntovná, Mestečka Hýbbe, na základe účinenieho pomieru, na ktorí občania nepristali, roku 1784^o započatieho a 1795 dokončenieho spôsobená. [II. sväz.]) (1784–1795), s. 77–78.

⁷⁵⁷ AA, JÁROŠ, Michal: *Genealogické tabuľky hybských rodín od r. 1675*, rkp.

**syn Ondreja:
(2. manž.)**

Ondrej Žiška
(1783 – 1833)

b) Zuzana Dudová
(1791 – 1848)

1.	2.	3.	4.	5.	6.
Daniel (1813 – ?)	Ján (1815 – 1821)	Zuzana (1819 – 1844)	Katarína (1821 – ?)	Ján (1823 – ?)	Michal (1828 – 1829)
7.					
Mária (1831 – ?)					

K 12. decembru 1814 žilo v Ondrejovej (1783 – 1833) domácnosti 5 a v Jánovej (zrejme 1753 – 1815) – spolu so zaťom Ondrejom Vošťiarom – 7 obyvateľov evanjelického vierovyznania.⁷⁵⁸ Súpis obyvateľov v roku 1828 uvádza Ondreja.⁷⁵⁹

V roku 1858 je spoluvlastníctvo predného urbárskeho malého domu označeného číslom popisným 36/a so spoločným dvorom na ulici Betlehem na parcele číslo 319 zapísané v prvom rade ako pozostalosť židovského obyvateľa [a obchodníka⁷⁶⁰] Filipa Haasa, zomrelého 20. novembra 1855, v druhom rade na po ňom pozostalú vdovu Katarínu Haasovú, rodenú Piklerovú (cca 1821 nezn. – 1868 a neskôr).⁷⁶¹

36/a:

Filip Haas
(cca 1818 Liptovský Mikuláš –
1855)
[žid.]

Katarína Betti Piklerová
(cca 1821 nezn. – 1868 a
neskôr)
[žid.]

1.	2.	3.	4.
Jakub (cca 1843 nezn. – 1870 a neskôr) [obchodník]	Adolf (cca 1845 nezn. – 1868 a neskôr)	Fani (cca 1847 nezn. – 1892 a neskôr)	Berci (1855 – z. 1855–1868)

⁷⁵⁸ CZ ECAV Hybe, Hybe, pŕv. sign. I./9, Súpis duší (1813–1814).

⁷⁵⁹ MNL OL, N. 26. RL, Archivum Palatinae, Conscriptio Regnicolaris 1828. Liptoviensis com. Nro. 32, Conscriptio Regnicolaris Privilegiati Oppidi Hibbe Incltyti Comitatus Lyptoviensis (1828). Dostupné z: <<https://www.familysearch.org/search/catalog/231564?availability=Family%20History%20Library>> [cit. 31. 5. 2022].

⁷⁶⁰ „Handelsmann.“ MV SR, ŠA ZA, BY, p. A LM, fond: Mestečko Hybe (1265–1870) (1889), K 54, inv. č. 140, Evidencia pozemnoknižných vlastníkov (1855 [recte: 1858–1859]).

⁷⁶¹ MV SR, ŠA ZA, BY, p. A LM, fond: Mestečko Hybe (1265–1870) (1889), K 54, inv. č. 141, Pozemková kniha mestečka Hybe (1855 [recte: 1858–1859]), č. 100.

**syn Ondreja:
(v 36/b)**

Ján Voštiar
(1807 – 1875)

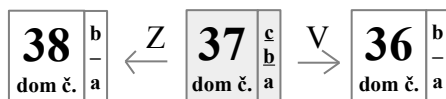
Katarína Medvedíková
„Medvedíková“ „Medvecká“
[„Chrobáková“]
(1811 – 1880)
[dc. Jána Chrobáka „Medvedíka“
„Medveckého“ a Zuzany, r. Šmihulovej
„Piovárovej“ „Brandošovej“]

1.	2.	3.	4.	5.	6.
Katarína (1834 – ?)	Ján (1836 – 1837)	Zuzana (1836 – 1836)	Ján (1838 – ?)	Zuzana (1841 – 1845)	Anna (1844 – 1930)
7.	8.	9.	10.		
Ondrej (1847 – 1847)	Daniel (1848 – 1882)	Zuzana (1848 – 1848)	Ondrej (1851 – 1855)		

Podobne je vlastníctvo zadného domu označeného číslom popisným 36/b so spoločným dvorom na ulici Betlehem na parcele číslo 318 v rámci 1/4 urbárskej usadlosti zapísané na roľníka – Ondrejovho syna – Jána Voštiara (1807 – 1875), ženatého s Katarínou, rodenou Medvedíkovou [resp. Medvedíkovou „Medvedíkovou“ „Medveckou“ [„Chrobákovou“] (1811 – 1880)].⁷⁶²

Haasa a Voštiara uvádza v dvoch samostatných domoch pod číslom 36 už daňový výkaz za rok 1849 – 1850,⁷⁶³ obe mená obsahuje výkaz domov hybskej expozitúry z roku 1850⁷⁶⁴ i register daňovníkov z 11. apríla 1853.⁷⁶⁵

3.2.32. Dom číslo popisné 37/a (s dvorom),⁷⁶⁶ 37/b (s dvorom)⁷⁶⁷ a 37/c (s dvorom)⁷⁶⁸



Na domovom grunte domov označených v polovici 19. storočia číslom 37/a, 37/b a 37/c stál

⁷⁶² Tamtiež, č. 101.

⁷⁶³ MV SR, ŠA ZA, BY, p. A LM, fond: Mestečko Hybe (1265–1870) (1889), K 56, inv. č. 143, nesign., Daňový výkaz za rok 1849/1850 (1843–1851) (Dikálský Popis, a osobitný Porub Kontribucie Mesta Hibbe na Rok 1849/50.).

⁷⁶⁴ ŠA ZA, BY, fond: Liptovská župa II. (1849–1922), K 1196, inv. č. 2062, Výkaz domov v obvode hybskej expozitúry (Cisluvanja Domou Okolja Hibskjeho.) (1850).

⁷⁶⁵ MV SR, ŠA ZA, BY, p. A LM, fond: Mestečko Hybe (1265–1870) (1889), K 56, inv. č. 144, Súpis daňovníkov a daní. Register (1853) (Lajster Obecný Roku 1853^{ho} dňa 11^a Apríla spuosení w Hýbbjach).

⁷⁶⁶ MV SR, ŠA ZA, BY, p. A LM, fond: Mestečko Hybe (1265–1870) (1889), K 54, inv. č. 141, Pozemková kniha mestečka Hybe (1855 [recte: 1858–1859]), č. 97.

⁷⁶⁷ Tamtiež, č. 98.

⁷⁶⁸ Tamtiež, č. 99.

v roku 1784 dom daňovníka Jána Šmihulu „Belka“ (1734 – 1806).⁷⁶⁹ Dom bol situovaný pri hradskej ceste vedľa domu číslo popisné 36 Jána Žišku [„Hrnčiara“] (zrejme 1753 – 1815) z jednej strany a číslo popisné 38 Jána Turčana „Pepíka“ „Peteraja“ (1732 – 1807) zo strany druhej. Pre toto obdobie ešte nie je možné určiť, či už bolo bývanie rozdelené do troch domov.

**urb. usadlosť
1733, 1746:**

Michal Dudáš „Belko“
(? – 1747)
[= Michal Duda, kt. mal sobáš
s Máriou Tobiašovou v r. 1711?]

Mária Kolárová
(? – 1734 a neskôr)
[= Katarína NN.?)

1.	2.	3.
Michal (1724 – 1725) [matka: Katarína NN]	Martin (1728 – ?) [matka: Mária NN.]	Žofia (1734 – ?) [matka: Mária Kolárovie]

Obhospodarovateľom usadlosti v rokoch 1733⁷⁷⁰ a 1746⁷⁷¹ bol podľa prameňov Michal Dudáš „Belko“ (? – 1747). Pokusy o rekonštrukciu rodinných vzťahov sa vzhľadom k útržkovitosti matrík staršieho obdobia ukazujú byť veľmi obtiažne. Okrem troch detí v tabuľke možno k príbuzenstvu priradiť nasledujúce mená:

1. Žofia Belková (? – 1758) – prvýkrát doložená narodením dieťaťa v roku 1713
2. Katarína Dudášová „Belková“ [1x:] „Dudálová“ (cca 1709 – 1781) – sobášená v roku 1733
3. Mária Dudášová „Belková“ [1x:] „Dúbravcová“ (cca 1716 – 1775) – sobášená v roku 1735.⁷⁷²

Všetky spomenuté môžu byť Michalovými dcérami, neterami alebo inými príbuznými, ale na tomto mieste je dôležitá druhá v poradí – Katarína Dudášová „Belková“ [1x:] „Dudálová“ (cca 1709 – 1781). Na bližší stupeň príbuzenstva s Michalom u nej poukazuje ďalší – aj keď napohľad nepriamy – výskyt v prameňoch prostredníctvom jej manžela či potomstva. Ján Šmihula „Belko“ (1734 – 1806) bol jej synom z prvého manželstva s Jurajom Šmihulom (? – 1741–1749).⁷⁷³ Jurajov vstup do usadlosti je tak začiatkom rodovej vetvy Šmihulovcov s dodnes zaužívaným prívlastkom

⁷⁶⁹ MV SR, ŠA ZA, BY, p. A LM, fond: Mestečko Hybe (1265–1870) (1889), K 10, inv. č. 93, spis. č. 95/IV., Menoslov hybských občanov platiacich vojenskú a domárnu daň (1784).

⁷⁷⁰ ŠA ZA, BY, fond: Župa liptovská I. (1391–1849), K 482, inv. č. 493, Portálny súpis z obcí východného okresu Liptovskej župy (1733).

⁷⁷¹ ŠA ZA, BY, fond: Župa liptovská I. (1391–1849), K 483, inv. č. 497, Portálny súpis z obcí východného okresu Liptovskej župy (1746).

⁷⁷² AA, JÁROŠ, Michal: *Genealogické tabuľky hybských rodín od r. 1675*, rkp.

⁷⁷³ Tamtiež.

„Belko“.

otec Jána:

Juraj Šmihula
(? – z. 1741–1749)
[sobáš. v roku 1733]

Katarína Dudášová
„Belková“ [1x:]
„Dudálová“
(cca 1709 – 1781)
[možno dcéra Michala]

1.	2.	3.
Ján (1734 – 1806)	Katarína (1738 – 1775 a neskôr)	Juraj (1741 – 1792)

V rokoch 1764 a 1766 sa Katarínin druhý manžel Ján Vrlík (cca 1677 – 1770) nachádzal v jednom dvore (urbárskej usadlosti) spoločne s Jánom Luptákom (možno 1720 – 1766 a neskôr), Martinom Turčanom [neskôr:] „Pepíkom“ (cca 1703 – 1773) a Dorotou Lehotskou,⁷⁷⁴ t. j. rodenou Žiškovou „Hrnčiarovou“ „Figuliovou“ (1714 – 1781).⁷⁷⁵ Ako hlava usadlosti Ján Vrlík figuruje aj v tereziánskych súpisoch z rokov 1770 a 1771.⁷⁷⁶

**urb. usadlosť
1764, 1766:**

Ján Vrlík
(cca 1677 – 1770)
[vdovec po Anne NN.]

Katarína Dudášová
„Belková“ [1x:]
„Dudálová“
(cca 1709 – 1781)
[vdova po Jurajovi Šmihulovi]

Ján Šmihula „Belko“ (1734 – 1806) sa objavuje po smrti Jána Vrlíka v zozname pohorelcov z roku 1775⁷⁷⁷ Objavuje sa aj v roku 1790, kedy už možno s istotou hovoriť o existencii dvoch domov na jednej sieni. V druhom mala byť daňovníčkou vdova Šmihulová.⁷⁷⁸ Jej identifikácia je problematická, pretože Jánova matka v tom čase už nežila a posledná zmienka o jeho sestre Kataríne je v hybských matrikách v roku 1775.⁷⁷⁹

⁷⁷⁴ MV SR, ŠA ZA, BY, p. A LM, fond: Mestečko Hybe (1265–1870) (1889), K 9, inv. č. 92, spis. č. 38/III., Súpis vlastníkov rolí v chotári [mestečka] Hybe (1764). Tamtiež, Od Červeného kúta až hore poza Hôrku hore Peňažným Limitovaní pole a role, nesign. (1766).

⁷⁷⁵ AA, JÁROŠ, Michal: *Genealogické tabuľky hybských rodín od r. 1675*, rkp.

⁷⁷⁶ MNL OL, HL, C 59, Departamentum urbariale. Urbarium Maria Theresianum 1767, Urbarium Oppidi Hibbe Co[m]i[t]a]tus Lyptov[iensis] (1770–1772). Dostupné z: <<https://archives.hungaricana.hu/en/urberi/lipto-hibbe/>> [cit. 31. 5. 2022].

⁷⁷⁷ MV SR, ŠA ZA, BY, p. A LM, fond: Mestečko Hybe (1265–1870) (1889), K 10, inv. č. 93, spis. č. 72/IV., Menoslov pohorelcov a popis ohňom zapríčinenej škody v mestečku Hybe [3. alebo] 4. marca 1774 a 19. augusta 1775 (1774, 1775).

⁷⁷⁸ MV SR, ŠA ZA, BY, p. A LM, fond: Mestečko Hybe (1265–1870) (1889), K 11, inv. č. 95, spis. č. 151/VI., Zoznam domov a ich užívateľov z roku 1790 v Hybiach (Oppidum Hybbe. Conscriptio Domorum Censui Urbariali obnoxiorum Cameralis Subditelae I[n]cl[i]ti Dominij Hradek[ensis]) (1790).

⁷⁷⁹ AA, JÁROŠ, Michal: *Genealogické tabuľky hybských rodín od r. 1675*, rkp.

manžel vdovy:
(2. manž.):

Martin Červeň
(cca 1767 nezn. – 1817)
[r. kat.]

b) Eva Kokavcová „Hopková“
[„Šebová“]
(1778 – 1819)
[ev.]

1.

Ondrej
(1815 – 1816)

Ešte v roku 1792 sa vdova po Jurajovi Šmihulovi „Belkovi“ „Slížovi“ (1741 – 1792) zosobášila s Martinom Červeňom (cca 1767 nezn. – 1817).⁷⁸⁴ Práve jeho meno – v samostatnej položke hneď po Jánovi (1734 – 1806) – uvádza súpis vykonanej panštiny z roku 1799,⁷⁸⁵ súpis majetkovej držby mešťanov⁷⁸⁶ a súpis zo sčítania domov, oba z októbra 1803. V posledne menovanom zozname sa z neznámych príčin nenachádza daňovník rodiny Turčanovcov „Pepíkovcov“, ktorá mala byť umiestnená v susednom dome číslo popisné 38.⁷⁸⁷ Toto zistenie pripúšťa hypotézu, že vdova po Jurajovi Šmihulovi „Belkovi“ „Slížovi“ žila v tom čase s novým manželom práve v tomto dome (č. 38). Ďalšou možnosťou je vyhorenie domu či jeho dočasná neexistencia spôsobená zlým stavom starého domu, pričom rodina užívala usadlosť naďalej.

st. syn Jána:

Ján Šmihula [„Belko“]
(1762 – 1822)
[syn Jána Šmihulu „Belka“
a Magdalény, r. Rajniakovej]

Žofia Hostiaková
„Hadrďánová“
(1766 – 1834)

1.	2.	3.	4. (?)	4./5.	5./6.
Daniel (1791 – 1848)	Mária (1793 – 1796)	Zuzana (1798 – 1800)	Ján (1801 – 1804) [pri krste matka pôv. Zuzana Miháliková, aj pri †, tam neopr.]	Ondrej (1802 – 1804)	Žofia (1805 – 1806)

6./7.

Ondrej
(1808 – 1809)

⁷⁸⁴ Tamtiež.

⁷⁸⁵ MV SR, ŠA ZA, BY, p. A LM, fond: Mestečko Hybe (1265–1870) (1889), K 10, inv. č. 94, spis. č. 110/V., Sťažnosť obyvateľov mestečka Hybe na hrádocké panstvo ohľadom majera a panského majetku, nútených robôt, poplatkov (1786) (1799); Extract vykonaneg Pansstiny kolko ktery z Obiwateluw vykonal R[oku] 1799. až Do 1^o 7^{bra} (1799).

⁷⁸⁶ MV SR, ŠA ZA, BY, p. A LM, fond: Mestečko Hybe (1265–1870) (1889), K 14, inv. č. 98, spis. č. 327/IX., Zoznam mešťanov z Hýb a vyčíslenie ich majetkovej držby. (Conscriptio Obywateluw Mestečka Hybbe proukazugjcy, ktery gaku častku Vžitku držj.) (9. 10. 1803).

⁷⁸⁷ MV SR, ŠA ZA, BY, p. A LM, fond: Mestečko Hybe (1265–1870) (1889), K 19, inv. č. 102, nesign., Zoznam obyvateľov a súpis domov v mestečku Hybe (Conscriptio Domorum ac Lebetum in Oppido Hybbe Reperibilium Anno 1803/4.) (9. 10. 1803).

ml. syn Jána: Juraj Šmihula [„Belko“] a) Zuzana Petrovská „Šebová“
(1. manž.) (1765 – 1822) (1764 – 1813)

1.	2.	3.	4.	5.	6.
Matej (1791 – 1791)	Zuzana (1792 – 1838)	Ján (1795 – 1870)	Juraj (1798 – 1831)	Katarína (1801 – 1801)	Michal (1804 – 1852)

ml. syn Jána: Juraj Šmihula [„Belko“] b) Katarína Rajniaková
(2. manž.) (1765 – 1822) (1774 – 1829)

syn Juraja Ján Šmihula „Belko“ „Slížu“ Zuzana Šintajová
„Slížu“: (1780 – 1831) „Chrobáková“
[syn Juraja Šmihulu „Belka“ „Slížu“ a (1787 – 1835)
Kataríny, r. Stankovej [„Stančovej“]] [dc. Mateja Chrobáka a Kataríny,
r. Svetlíkovej]

1.	2.	3.	4.	5.	6.
Zuzana (1805 – 1807)	Ján (1807 – 1882)	Katarína (1810 – 1884)	Daniel (1813 – 1823)	Baltazár (1817 – 1831)	Ondrej (1820 – 1829)
7.					
Zuzana (1825 – 1877)					

K 12. decembru 1814 žilo v domácnosti Jánovho syna – Jána Šmihulu [„Belka“] (1762 – 1822) celkom 9 obyvateľov evanjelického vierovyznania a súpis duší ho eviduje ako Jána Šmihulu seniora. V domácnosti Jurajovho syna Jána Šmihulu „Belka“ „Slížu“ (1780 – 1831) bolo evanjelikov 5 a označený je ako Ján Šmihula junior.⁷⁸⁸ Na základe indície, že Ján Belko zo súpisu obyvateľov v roku 1828 žil v domácnosti so synom, ktorý už dosiahol 18 rokov,⁷⁸⁹ možno rovnakého Jána Šmihulu „Belka“ „Slížu“ umiestniť do už spomínaného domu – neskôr známeho pod číslom popisným 68 – na ulici Jeruzalem. Mal totižto syna Jána (1807 – 1882).⁷⁹⁰ V tomto dome (č. 37) žil Ján Šmihula (nesprávne zapísaný ako Schvihulja), ktorý mal dospelého brata v rozmedzí 18 – 60 rokov.⁷⁹¹ Tieto indície poukazujú na Jána Šmihulu „Belka“ (1795 – 1870), ktorý

⁷⁸⁸ CZ ECAV Hybe, Hybe, pôv. sign. I/9, Súpis duší (1813–1814).

⁷⁸⁹ MNL OL, N. 26. RL, Archivum Palatinalae, Conscriptio Regnicolaris 1828. Liptoviensis com. Nro. 32, Conscriptio Regnicolaris Privilegiati Oppidi Hibbe Incltyti Comitatus Lyptoviensis (1828). Dostupné z: <<https://www.familysearch.org/search/catalog/231564?availability=Family%20History%20Library>> [cit. 31. 5. 2022].

⁷⁹⁰ AA, JÁROŠ, Michal: *Genealogické tabuľky hybských rodín od r. 1675*, rkp.

⁷⁹¹ MNL OL, N. 26. RL, Archivum Palatinalae, Conscriptio Regnicolaris 1828. Liptoviensis com. Nro. 32, Conscriptio Regnicolaris Privilegiati Oppidi Hibbe Incltyti Comitatus Lyptoviensis (1828). Dostupné z: <<https://www.familysearch.org/search/catalog/231564?availability=Family%20History%20Library>> [cit. 31. 5. 2022].

mal brata Juraja Šmihulu [„Belka“] (1798 – 1831).⁷⁹²

**st. syn Juraja
(1. manž.):**

Ján Šmihula „Belko“
(1795 – 1870)
[najst. syn Juraja Šmihulu [„Belka“] a
Zuzany, r. Petrovskej „Šebovej“]

a) Katarína Kmotříková
„Chrobáková“
(1782 – 1822)
[vdova po Jánovi Chrobákovi
„Medvedíkovi“ „Medviedíkovi“
„Medveckom“]

1.
Daniel
(1818 – 1823)

2.
Ondrej
(1821 – 1822)

**st. syn Juraja
(2. manž.):**

Ján Šmihula „Belko“
(1795 – 1870)
[najst. syn Juraja Šmihulu [„Belka“] a
Zuzany, r. Petrovskej „Šebovej“]

b) Mária Brtáňová „Šiašková“
(1794 – 1846)

1. Ondrej (1823 – 1867 a neskôr) [sluha v Brezne]	2. Daniel (1824 – 1882 Brezno) [sluha]	3. Samuel (1826 – 1827)	4. Ján (1828 – 1828)	5. Mária (1829 – 1906)	6. Ján (1832 – 1833)
7. Zuzana (1834 – 1835)					

Podľa daňového výkazu za rok 1849 – 1850 sú platiteľmi dane v polovici domu Daniel Šmihula (1827 – 1898), v polovici domu Michal Šmihula (1804 – 1852) a v samostatnom dome Ján Šmihula (1795 – 1870).⁷⁹³ Všetkých troch pri čísle domu 37 uvádza aj výkaz domov hybskej expozitúry z roku 1850.⁷⁹⁴ V registri daňovníkov z 11. apríla 1853 je Daniel pod Jánom dopísaný ceruzou, ostáva (v roku 1852 zosnulý) Michal a štvrtým daňovníkom je ako Ján Kompiš zapísaný i Ján Šmihula „Kompiš“ [„Belko“ „Slíža“] (1807 – 1882).⁷⁹⁵ Zložité príbuzenské a nástupnícke vzťahy ilustrujú bez ďalšieho komentára nasledovné genealogické tabuľky:

⁷⁹² AA, JÁROŠ, Michal: *Genealogické tabuľky hybských rodín od r. 1675*, rkp.

⁷⁹³ MV SR, ŠA ZA, BY, p. A LM, fond: Mestečko Hybe (1265–1870) (1889), K 56, inv. č. 143, nesign., Daňový výkaz za rok 1849/1850 (1843–1851) (Dikálský Popis, a osobitný Porub Kontribucie Mesta Hibbe na Rok 1849/50.).

⁷⁹⁴ ŠA ZA, BY, fond: Liptovská župa II. (1849–1922), K 1196, inv. č. 2062, Výkaz domov v obvode hybskej expozitúry (Cislujanja Domou Okolja Hibskjeho.) (1850).

⁷⁹⁵ MV SR, ŠA ZA, BY, p. A LM, fond: Mestečko Hybe (1265–1870) (1889), K 56, inv. č. 144, Súpis daňovníkov a daní. Register (1853) (Lajster Obecný Roku 1853^{ho} dňa 11^o Apríla spuosení w Hýbbjach).

syn v 37/a:

Juraj Šmihula [„Belko“]
(1798 – 1831)
[stred. syn Jána Šmihulu [„Belka“] a
Zuzany, r. Petrovskej „Šebovej“]

Katarína Stančeková
[„Stanková“ „Raková“]
(1798 – 1831)

1.	2.	3.
Ondrej (1824 – 1827)	Daniel (1827 – 1898)	Ondrej (1830 – 1831)

v 37/a:

Daniel Šmihula
(1827 – 1898)
[syn Juraja Šmihulu a Kataríny,
r. Stančekovej [„Stankovej“ „Rakovej“]]

Zuzana Bosá
(1826 – 1901)

1.	2.	3.	4.
Zuzana (1854 – 1935)	Matej (1857 – 1917)	Daniel (1858 – 1880)	Jozef (1865 – 1936)

v 37/a:

Michal Šmihula
(1804 – 1852)
[najml. syn Juraja Šmihulu a
Zuzany, r. Petrovskej „Šebovej“]

Mária Jamnická
(1807 – 1882)

1.	2.	3.	4.	5.	6.
Ondrej (1832 – 1914)	Baltazár (1834 – 1835)	Žofia (1837 – 1845)	Zuzana (1841 – 1858 a neskôr)	Anna (1844 – 1883)	Michal (1852 – 1855)

**syn v 37/b:
(1. manž.)**

Daniel Šmihula
(1791 – 1848)
[syn Jána Šmihulu [„Belka“] a Žofie,
r. Hostiakovej „Hadrďáňovej“]

a) Žofia Dudová
(1788 – 1830)

1.	2.	3.
Ján (1813 – 1855)	Mária (1817 – 1851 a neskôr)	Zuzana (1821 – 1881)

**syn v 37/b:
(2. manž.)**

Daniel Šmihula
(1791 – 1848)
[syn Jána Šmihulu [„Belka“] a
Žofie, r. Hostiakovej „Hadrďáňovej“]

b) Zuzana Pelachová
„Teplická“
(1800 – 1880)

1.	2.
Žofia (1832 – 1835)	Daniel (1837 – 1853)

v 37/b:

Ján Šmihula (1813 – 1855) [syn Daniela Šmihulu [„Belka“] a Žofie, r. Dudovej]]	Zuzana Porubská (1819 – 1881)
---	----------------------------------

1.	2.	3.	4.	5.
Zuzana (1842 – 1896)	Ján (1845 – 1891)	Ondrej (1847 – 1848)	Daniel (1850 – 1855)	Mária (1852 – 1913)

v 37/c:

Ján Šmihula „Kompíš“ [„Belko“ „Slíža“] (1807 – 1882) [syn Jána Šmihulu „Belka“ „Slížu“ a Zuzany, r. Šintajovej „Chrobákovej“]	Zuzana Hašková (1810 – 1887)
---	---------------------------------

1.	2.	3.
Ján (1832 – 1841)	Ondrej (1834 – 1917)	Daniel (1837 – 1893)

V roku 1858 je vlastníctvo predného domu označeného číslom popisným 37/a so spoločným dvorom na ulici Betlehem v rámci 1/4 urbárskej usadlosti na parcele číslo 302 zapísané na vdovu a deti po v roku 1852 zosnulom roľníkovi Michalovi Šmihulovi (1804 – 1852) – Máriu Šmihulovú, rodenú Jamnickú (1807 – 1882), dosiaľ slobodného syna Ondreja Šmihulu (1832 – 1914) a slobodnú maloletú dcéru Johanu [recte: Zuzanu] Šmihulovú (1841 – 1858 a neskôr) v 1/2; potom na Daniela Šmihulu (1827 – 1898), roľníka, ženatého so Zuzanou, rodenou Bosou (1826 – 1901) v 1/2.⁷⁹⁶

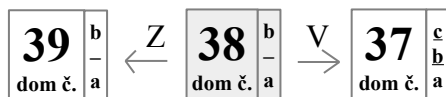
Podobne je vlastníctvo prostredného domu označeného číslom popisným 37/b so spoločným dvorom na ulici Betlehem na parcele číslo 303 v rámci 1/4 urbárskej usadlosti zapísané ako pozostalosť roľníka Jána Šmihulu (1813 – 1855) – zosnulého 13. júla 1855, zastúpené jeho vdovou Zuzanou, rodenou Porubskou (1819 – 1881).⁷⁹⁷

⁷⁹⁶ MV SR, ŠA ZA, BY, p. A LM, fond: Mestečko Hybe (1265–1870) (1889), K 54, inv. č. 141, Pozemková kniha mestečka Hybe (1855 [recte: 1858–1859]), č. 97.

⁷⁹⁷ Tamtiež, č. 98.

Vlastníctvo zadného domu označeného číslom popisným 37/c so spoločným dvorom na ulici Betlehem na parcele číslo 304 v rámci 1/4 urbárskej usadlosti je zapísané na Jána Šmihulu „Kompiša“ [„Belka“ „Slížu“] (1807 – 1882), roľníka, ženatého so Zuzanou, rodenou Haškovou (1810 – 1887).⁷⁹⁸

3.2.33. Dom číslo popisné 38/a (s dvorom)⁷⁹⁹ a 38/b (s dvorom)⁸⁰⁰



Na domovom grunte domov označených v polovici 19. storočia číslom 38/a a 38/b stál v roku 1784 dom daňovníka Jána Turčana „Pepíka“ „Peteraja“ (1732 – 1807).⁸⁰¹ Dom bol situovaný pri hradskej ceste vedľa domu číslo popisné 37 Jána Šmihulu „Belka“ (1734 – 1806) z jednej strany a číslo popisné 39 Juraja Vozisa „Brťána“ [„Droppu“] (1738 – 1814) zo strany druhej. Pre toto obdobie ešte nie je možné určiť, či už bolo bývanie rozdelené do dvoch domov.

Podľa urbárskych súpisov z rokov 1702 – 1733⁸⁰² bol daňovníkom usadlosti Ondrej Pepík „Paludzský“ (? – 1739). Ten celý svoj majetok – výmenou za doopatovanie – v roku 1735 postúpil bratom Turčanovcom, čo bolo následne zaprotokolované do mestskej knihy:

„Anno 1735^{to} Die 7^a Martij N^o. 84.

Stala se Smluwa, za P[ána] Richtára Joannesa Brtány, mezj opp[atrnými] Mužmj, Mestečka Hybbe, Obiwatelmj, gakožto Ondregem Pepik, a Martinom Turcsan, a Mategom Turcsan, že guž biwsse w starosty sweg predgmenowanj Muž Ondreg Pepik, se swu Manželku powstawenj, nemohuce na swem odbitku Pepikowskem zustawat, a naležitě wiplacat, prigal k sobe do swého

⁷⁹⁸ Tamtiež, č. 99.

⁷⁹⁹ Tamtiež, č. 95.

⁸⁰⁰ Tamtiež, č. 96.

⁸⁰¹ MV SR, ŠA ZA, BY, p. A LM, fond: Mestečko Hybe (1265–1870) (1889), K 10, inv. č. 93, spis. č. 95/IV., Menoslov hybských občanov platiacich vojenskú a domárnu daň (1784).

⁸⁰² MNL OL, E 156. Magyar Kamara Archivuma, Urbaria et Conscriptiones, Fasc. 119, Nro 25, 1702. Dostupné z: <https://archives.hungaricana.hu/en/urbarium/hu_mnl_ol_e156_a_fasc119_no025/> [cit. 31. 5. 2022]. RL, Archivum Regni, Conscriptio Regnicolaris 1715. Nro 17, Conscriptio Intronotatorum Oppidorum, & Possessionum Incltyi Co[mi]t[at]us Liptoviensis [...], Oppidum Hibe, s. 76–80. Dostupné z: <https://adatbazisokonline.hu/adatbazis/az-1715_-evi-orszagosszeiras> [cit. 31. 5. 2022]. Tamtiež, N. 79. RL, Archivum Regni, Conscriptio Regnicolaris 1720. Nro 17, Conscriptio Intronotatorum Oppidorum, Pos[se]sionum, Incltyi Co[mi]t[at]us Liptoviensis [...], Oppidum Hibe, s. 66–70. Dostupné z: <https://adatbazisokonline.hu/adatbazis/az-1720_-evi-orszagosszeiras> [cit. 31. 5. 2022]. ŠA ZA, BY, fond: Župa liptovská I. (1391–1849), K 480, inv. č. 488, Portálny súpis z Liptova (1721). Tamtiež, K 480, inv. č. 490, Portálny súpis z obcí východného okresu Liptovskej župy (1727). Tamtiež, K 482, inv. č. 493, Portálny súpis z obcí východného okresu Liptovskej župy (1733).

prjbitku predgmenowanjch dwuch Bratruw Martina, a Matega Turcsana, žeby daleg mohel žiwnost w sweg starostj mji, dawa gjm, a ceduge tjm dwum Bratrum predgmenowanj odbitok, se wsseckjm statkom, y rjadam Hospodarskjm, k tomu tež, krom odbitku, y Lazy nadobité dáwa, a to na ten spůsob, aby predgmenowaneho Ondrega Pepik do smrti y s geho Manželku poctiwe dochowaly; na co y sljbugu, ano y inprothocolugu pri prjtomnosti Slow[utného] Vradu. ⁸⁰³

brat Mateja:

Martin Turčan
[neskôr:] „Pepík“
(cca 1703 – 1773)

Eva Žiaranová [1x:]
„Chrobáková“
(? – 1751 a neskôr)

1.	2.	3.	4.	5.	6.
Žofia (1729 – ?)	Ján (1732 – 1807)	Juraj (1736 – 1738)	Katarína (1739 – 1739)	Martin (1740 – 1762)	Michal (1744 – ?)
7.	8.	9.			
Zuzana (1747 – 1748)	Katarína (1751 – ?)	Zuzana (1756 – 1757) [matka: Chrobáková]			

brat Martina:

Matej Turčan
[dcéra: „Pepík“]
(cca 1696 – 1785)
[možno syn Juraja a Anny nar. 1710]

Mária Kokavcová „Jakušová“
(cca 1699 – 1785)
[asi dc. Juraja Kokavca „Jakuša“ a Doroty,
rod. Klobuškovej nar. 1712]

1.	2.	3.	4.	5.	6.
Katarína (1734 – 1734)	Magdaléna (1737 – 1812)	Matej (1741 – 1807)	Zuzana (1744 – ?)	Ján (1746 – 1815)	Žofia (1751 – zrejme z. 1784–1791)
7.	x.	x.	x.		
Eva (1754 – 1828)	nezn. dcéra (? – 1745)	nezn. dcéra (? – 1745)	nezn. dieťa (? – 1746)		

Manželka Ondreja Pepíka zomrela ešte v roku zaknihovania zmluvy (1735) a on sám o štyri roky neskôr.⁸⁰⁴ Majetku sa teda ujali bratia Turčanovci a rodina tak získala prezývku podľa domu, ktorý nadobudli. Urbársky súpis v roku 1746⁸⁰⁵ uvádza Martina Turčana [neskôr:] „Pepíka“ (cca

⁸⁰³ MV SR, ŠA ZA, BY, p. A LM, fond: Mestečko Hybe (1265–1870) (1889), K 1, inv. č. 23, Mestský protokol (Protokoll) (1521–1850), č. 31, s. 76.

⁸⁰⁴ AA, JÁROŠ, Michal: *Genealogické tabuľky hybských rodín od r. 1675*, rkp.

⁸⁰⁵ ŠA ZA, BY, fond: Župa liptovská I. (1391–1849), K 483, inv. č. 497, Portálny súpis z obcí východného okresu Liptovskej župy (1746).

1703 – 1773). Je však potrebné upozorniť, že je zapísaný na mieste, ktoré vzhľadom k ďalším menám určite nezodpovedá predpokladanému poradiu domov. Keďže ide o zoznam daňovníkov urbárskej usadlosti, je otázne, nakoľko poradiu domov zodpovedať musí. Dôležitejšie je obrátiť pozornosť na potomstvo jeho brata Mateja, kde – ako vidieť v genealogickom prehľade – sa počet zomrelých detí nezhoduje s počtom detí dovtedy narodených, ktorým by chýbal dátum úmrtia. Dcéry Magdaléna (1737 – 1812) a Zuzana (1744 – ?) by tak mali zomrieť v roku 1745, brat Ján (1746 – 1815) v roku 1746. Matej (1741 – 1807) sa s určitosťou dospelosti dožil. K priradeniu iných dát úmrtia bolo prístupné na základe matričných záznamov matriky pochovaných, kde bol pomerne presne uvedený ich vek – pri Magdaléne dokonca rozpočítaný na počet mesiacov. Jánov vek mal zapísanú odchýlku jedného roku a čo je zaujímavé, ani pri jednom z nich – teda ani u Magdalény – sa dosiaľ nepodarilo zistiť použitie prezývky „Pepík“. Rodičia však mohli mať skutočne viac potomkov, než sa podarilo nájsť. Môžu byť ukryté pod prezývkami alebo v hybských matrikách nezapísané. Ďalšou možnosťou je – a nebol by to pre dané obdobie ojedinelý prípad – omyl zapisovateľa pri označení otca v pohrebnom zápise aspoň pri dvoch z troch bez mena uvedených detí pochovaných v rokoch 1745 – 1746.⁸⁰⁶ Možnosť, že by sa zmýlil zapisovateľ v prvej štvrtine 19. storočia natoľko, aby oboch zomrelých – t. j. Jána i Magdalénu – dosiahnutým vekom nasmeroval k nesprávnym rodičom, vyzerá byť pravdepodobná málo.

syn Martina:	Ján Turčan „Pepík“ „Peteraj“ (1732 – 1807)	Rebeka Marušiaková (1735 – 1803)			
1.	2.	3.	4.	5.	6.
Eva (1758 – 1843)	Ján (1760 – 1831)	Zuzana (1763 – 1840)	Matej (1766 – 1830)	Michal (1768 – 1769)	Daniel (1770 – ?)
7.	8.				
Judita (1773 – ?)	Michal (1777 – 1778)				

Za daňovníka domu v roku 1784 i v nasledujúcich súpisoch predložená štúdia považuje Martinovho syna Jána Turčana „Pepíka“ „Peteraja“ (1732 – 1807), pretože potomkovia Matejovho syna Jána Turčana (1746 – 1815) v dome preukázaní nie sú. Zaujímavú medzeru predstavuje súpis zo sčítania domov z októbra roku 1803, v ktorom sa z neznámych príčin žiadny daňovník rodiny Turčanovcov „Pepíkovcov“ nenachádza.⁸⁰⁷ A to napriek tomu, že podľa súpisu majetkovej držby

⁸⁰⁶ AA, JÁROŠ, Michal: *Genealogické tabuľky hybských rodín od r. 1675*, rkp.

⁸⁰⁷ MV SR, ŠA ZA, BY, p. A LM, fond: Mestečko Hybe (1265–1870) (1889), K 19, inv. č. 102, nesign., Zoznam obyvateľov a súpis domov v mestečku Hybe (Conscriptio Domorum ac Lebetum in Oppido Hybbe Reperibilium Anno 1803/4.) (9. 10. 1803).

mešťanov z rovnakého dátumu⁸⁰⁸ daňovníkmi urbárskej usadlosti boli. Samotný dom možno dočasne neexistoval, prípadne ho užívala rodina Martina Červeňa (cca 1767 – 1817), po manželke prislúchajúca k susednému domu – neskôr identifikovateľného označením číslo popisné 37.⁸⁰⁹

Čo sa týka následníctva užívateľov domu, pozemková kniha z roku 1795 uvádza už mená bratov Jána a Mateja Pepíkovcov⁸¹⁰ – čo jasne poukazuje na synov Jána Turčana „Pepíka“ „Peteraja“ (1732 – 1807) – Jána Turčana „Pepíka“ [„Peteraja“] (1760 – 1831) a jeho mladšieho brata Mateja Turčana „Pepíka“ [„Peteraja“] (1766 – 1830).

**vnuk Martina,
st. syn Jána:**

Ján Turčan „Pepík“
[„Peteraj“]
(1760 – 1831)

Zuzana Petrovská
„Baďová“ [„Šebová“]
(1761 – 1831)

1.	2.	3.	4.	5.
Ondrej (1781 – ?)	Ján (1785 – 1823)	Daniel (1789 – 1846 Lipt. Mikuláš) [zomrel vo väzení]	Zuzana (1796 – 1806)	Samuel (1802 – 1831)

**vnuk Martina,
ml. syn Jána:**

Matej Turčan „Pepík“
[„Peteraj“]
(1766 – 1830)

Žofia Beňová „Pastuchová“
„Matejbusová“
(1767 – 1847)

1.	2.	3.	4.	5.	6.
Zuzana (1793 – 1867)	Samuel (1796 – 1797)	Matej (1798 – 1879)	Judita (1801 – 1804)	Ján (1803 – 1865)	Mária (1806 – 1891)
7.					
Žofia (1810 – 1882)					

K 12. decembru 1814 žilo v Jánovej a Matejovej domácnosti dohromady 11 obyvateľov evanjelického vierovyznania.⁸¹¹ Súpis obyvateľov v roku 1828 uvádza Jána.⁸¹² Daňový výkaz za rok

⁸⁰⁸ MV SR, ŠA ZA, BY, p. A LM, fond: Mestečko Hybe (1265–1870) (1889), K 14, inv. č. 98, spis. č. 327/IX., Zoznam mešťanov z Hýb a vyčíslenie ich majetkovej držby. (Conscriptio Obywatelów Mestečka Hybbe proukazugjcy, który gaku částku Vžitku držj.) (9. 10. 1803).

⁸⁰⁹ Viac pozri v kapitole venovanej domu č. 37.

⁸¹⁰ MV SR, ŠA ZA, BY, p. A LM, fond: Mestečko Hybe (1265–1870) (1889), K 52, inv. č. 135, Pozemková kniha mestečka Hybe (Knyha Gruntovná, Mestečka Hýbbe, na základě učinieného pomieru, na ktorí občania nepristali, roku 1784^a započatého a 1795 dokončeného spôsobená. [II. sváz.] (1784–1795), s. 95–96.

⁸¹¹ CZ ECAV Hybe, Hybe, pôv. sign. I./9, Súpis duší (1813–1814).

⁸¹² MNL OL, N. 26. RL, Archivum Palatinae, Conscriptio Regnicolaris 1828. Liptoviensis com. Nro. 32, Conscriptio Regnicolaris Privilegiati Oppidi Hibbe Incltyti Comitatus Lyptoviensis (1828). Dostupné z: <<https://www.familysearch.org/search/catalog/231564?availability=Family%20History%20Library>> [cit. 31. 5. 2022].

1849 – 1850 namiesto pokračovania Jánovej vetvy uvádza pod číslom 38 v samostatnom dome mydlára Daniela Balla (1806 Liptovský Mikuláš – 1863 Ružomberok) a v druhom dome Matejových synov Mateja Pepíka [„Turčana“] (1798 – 1879) a Jána Pepíka [„Turčana“] (1803 – 1865).⁸¹³ Ballo – dovtedy občan „sväto-mikulášsky“ – už skôr požiadal o udelenie statusu mešťana v Hybiach. Meštiansky list mu magistrát vydal po zaplatení meštianskej taxy a zápisom v mestskej knihe potvrdil 21. marca 1839.⁸¹⁴ Všetkých troch daňovníkov potvrdzuje výkaz domov hybskej expozitúry z roku 1850.⁸¹⁵ Akurát v registri daňovníkov z 11. apríla 1853⁸¹⁶ bližšie neurčený Ondrej Beniač (? – ?) dočasne nahradil Daniela Balla, ktorého meno sa opäť objavuje v popise škôd spôsobených 12. augusta 1855 v mestečku krupobitím.⁸¹⁷

38/a:
(1.manž.)

Daniel Ballo
(1806 Liptovský Mikuláš –
1863 Ružomberok)
[syn Martina Balla a Kataríny,
r. Višňovskej; mydlár]

a) Anna Zuzana Lániová
(1811 Okoličné – 1841)
[dc. Ondreja a Zuzany, r. Belovej
„Buobrikovej“ [„Pavellovej“]]

1.

Anna Zuzana
(1835 – 1921 Bratislava)
[pracovníčka ženského hnutia]

2.

Karolína Katarína
(1838 – ?)

38/a:
(2.manž.)

Daniel Ballo
(1806 Liptovský Mikuláš –
1863 Ružomberok)
[syn Martina Balla a Kataríny,
r. Višňovskej; mydlár]

b) Anna Cuprová
(1820 Liptovská Porúbka –
1893)
[dc. Jána a Zuzany, r. Holvajdovej]

1.

Gustáv Daniel
(1843 – 1887)
[mydlár]

⁸¹³ MV SR, ŠA ZA, BY, p. A LM, fond: Mestečko Hybe (1265–1870) (1889), K 56, inv. č. 143, nesign., Daňový výkaz za rok 1849/1850 (1843–1851) (Dikálský Popis, a osobitný Porub Kontribucie Mesta Hibbe na Rok 1849/50.).

⁸¹⁴ MV SR, ŠA ZA, BY, p. A LM, fond: Mestečko Hybe (1265–1870) (1889), K 1, inv. č. 24, Mestský protokol (Protokoll) (1573–1851), č. 40, s. 22–23.

⁸¹⁵ ŠA ZA, BY, fond: Liptovská župa II. (1849–1922), K 1196, inv. č. 2062, Výkaz domov v obvode hybskej expozitúry (Cislujanja Domou Okolja Hibskjeho.) (1850).

⁸¹⁶ MV SR, ŠA ZA, BY, p. A LM, fond: Mestečko Hybe (1265–1870) (1889), K 56, inv. č. 144, Súpis daňovníkov a daní. Register (1853) (Lajster Obecný Roku 1853^{ho} dňa 11^o Apríla spuosení w Hýbbjach).

⁸¹⁷ MV SR, ŠA ZA, BY, p. A LM, fond: Mestečko Hybe (1265–1870) (1889), K 53, inv. č. 138, Pozemková kniha 1854/1855 Hybe. Evidencia pozemnoknižných vlastníkov a parciel pozemkovej knihy mestečka Hybe. [recte: Výkaz komisne priznaných škôd spôsobených krupobitím 12. augusta 1855 poplatníkom v daňovej obci Hybe a z tohto dôvodu 16.–17. augusta 1855 prijatá daňová úľava pre správny rok 1854/5. I.] (Ausweis über den am 12-ten August 1855 in der Steuergemeinde Geib durch Hagelwetter den Kontribuenten zugefügten am 16–17-ten August 1855. kommissionell erhobenen Schaden, dann über den hierwegen genehmigten Steuernachlaß für das Verwaltungsjahr 1854/5. Fasciculus 1^{mus}.) (1855), č. 2.

st. syn Mateja:
(38/b)

Matej Pepík [„Turčan“]
(1798 – 1879)

Mária Barbieriková
„Barbierová“
[„Majtlochová“]
(1804 – 1868)

1.	2.	3.	4.	5.
Ján (1833 – 1835)	Katarína (1836 – 1892)	chlapec (1840 – 1840) [žil hodinu a pár min.]	Zuzana (1842 – 1920)	Mária (1846 – 1927)

ml. syn Mateja:
(38/b)

Ján Pepík [„Turčan“]
(1803 – 1865)

Zuzana Ilavská
(cca 1800/1807 Važec –
1846)
[dc. Jána Ilavského a Anny,
r. Hybenovej „Hybanovej“]

1.	2.	3.	4.	5.
Ján (1828 – 1916)	Mária (1831 – 1900 a neskôr)	Zuzana (1834 – 1886) [† pri okopávaní v chotárnej časti Hlboké]	Ondrej (1840 – 1904)	Eva (1843 – 1847)

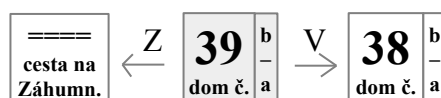
Majetková držba uvedených daňovníkov je v roku 1858 potvrdená zápisom v pozemkovej knihe. Vlastníctvo predného domu označeného číslom popisným 38/a so spoločným dvorom na ulici Betlehem na parcele číslo 301 v rámci 1/4 urbárskej usadlosti je v nej zapísané na mydlára Daniela Balla (1806 Liptovský Mikuláš – 1863 Ružomberok). Nedokončený zápis – „*Balo Daniel Seifensieder und*“ – navodzuje dojem, že pôvodne mal obsahovať aj meno manželky, prípadne ďalšie zamestnanie.⁸¹⁸

Spoluvlastníkmi zadného domu označeného číslom popisným 38/b so spoločným dvorom na ulici Betlehem na parcele číslo 300 v rámci 1/4 urbárskej usadlosti sú v rovnakých podieloch bratia: Matej Pepík [„Turčan“] (1798 – 1879) – roľník, ženatý s Máriou, rodenou Barbierovou [resp. Barbierikovou [„Majtlochovou“] (1804 – 1868)] – a Ján Pepík [„Turčan“] (1803 – 1865), roľník a vdovec [po Zuzane, rodenej Ilavskej (cca 1800/1807 Važec – 1846)].⁸¹⁹

⁸¹⁸ MV SR, ŠA ZA, BY, p. A LM, fond: Mestečko Hybe (1265–1870) (1889), K 54, inv. č. 141, Pozemková kniha mestečka Hybe (1855 [recte: 1858–1859]), č. 95.

⁸¹⁹ Tamtiež, č. 96.

3.2.34. Dom číslo popisné 39/a (s dvorom)⁸²⁰ a 39/b (s dvorom)⁸²¹



Na domovom grunte domov označených v polovici 19. storočia číslom 39/a a 39/b stál v roku 1784 dom daňovníka Juraja Vozisa „Brtáňa“ [„Droppu“] (1738 – 1814).⁸²² Dom bol situovaný pri hradskej ceste vedľa domu číslo popisné 38 Jána Turčana „Pepíka“ „Peteraja“ (1732 – 1807) z jednej strany a vedľa cesty vedúcej na Záhumnie zo strany druhej. Cesta je v roku 1795 zapísaná bez názvu.⁸²³ V druhej polovici 19. storočia je vedená ako Marušiakovie ulica⁸²⁴ a v novšej dobe je známa pod názvom Palatínych ulica. Pre toto obdobie ešte nie je možné určiť, či už bolo bývanie rozdelené do dvoch domov.

1784: Juraj Vozis „Brtáň“ [„Droppa“] (1738 – 1814) Katarína Bobrovčanová „Pálenčiarová“ (1743 – 1822)

1.	2.	3.	4.	5.	6.
Mária (1765 – 1830 Lipt. Porúbka)	Zuzana (1768 – 1796 a neskôr)	Juraj (1772 – 1832)	Matej (1775 – ?)	Daniel (1777 – 1852)	Katarína (1781 – 1810)
7. Žofia (1784 – 1831)	8. mŕtvonar. dieťa (1787)				

Napriek tomu, že Juraj ešte žil, pozemková kniha v roku 1795 obsahuje už mená jeho synov Juraja (1772 – 1832) a Daniela (1777 – 1852).⁸²⁵ Ich domácnosti zahŕňali k 12. decembru 1814 celkom 9 obyvateľov evanjelického vierovyznania.⁸²⁶ Súpis obyvateľov v roku 1828 uvádza Daniela.⁸²⁷

⁸²⁰ Tamtiež, č. 93.

⁸²¹ Tamtiež, č. 94.

⁸²² MV SR, ŠA ZA, BY, p. A LM, fond: Mestečko Hybe (1265–1870) (1889), K 10, inv. č. 93, spis. č. 95/IV., Menoslov hybských občanov platiacich vojenskú a domárnu daň (1784).

⁸²³ MV SR, ŠA ZA, BY, p. A LM, fond: Mestečko Hybe (1265–1870) (1889), K 52, inv. č. 135, Pozemková kniha mestečka Hybe (Knyha Gruntovná, Mestečka Hýbbe, na základe účinenieho pomieru, na ktorí občania nepristali, roku 1784^o započatého a 1795 dokončenieho spôsobená. [II. sváz.]) (1784–1795), s. 107.

⁸²⁴ ŠA ZA, BY, fond: Krajský súd v Ružomberku (1876–1949), inv. č. 1584, Hybe. Polohová mapa chotára podľa starého stavu – 31 listov. Ľudovít Lange, 1867; M 1” = 40°; rkp. kolor., 65 x 56 cm.

⁸²⁵ MV SR, ŠA ZA, BY, p. A LM, fond: Mestečko Hybe (1265–1870) (1889), K 52, inv. č. 135, Pozemková kniha mestečka Hybe (Knyha Gruntovná, Mestečka Hýbbe, na základe účinenieho pomieru, na ktorí občania nepristali, roku 1784^o započatého a 1795 dokončenieho spôsobená. [II. sváz.]) (1784–1795), s. 101–102.

⁸²⁶ CZ ECAV Hybe, Hybe, pôv. sign. I/9, Súpis duší (1813–1814).

⁸²⁷ MNL OL, N. 26. RL, Archivum Palatinalis, Conscriptio Regnicolaris 1828. Liptoviensis com. Nro. 32, Conscriptio

st. syn Juraja: Juraj Vozis [„Brťán“] Katarína Gilániová
(1772 – 1832) (1777 – 1842)

1.
Mária
(1803 – 1804)

ml. syn Jur.: Daniel Vozis „Brťán“ a) Mária Marušiaková
(1. manž.) (1777 – 1852) (1781 – 1813)

1. Samuel (1804 – 1876) 2. Ondrej (1809 – ?) 3. Mária (1813 – 1813)

ml. syn Jur.: Daniel Vozis „Brťán“ b) Zuzana Hostiaková
(2. manž.) (1777 – 1852) [„Hadrďánová“]
(1789 – 1821)

1. Zuzana (1814 – 1884) 2. Daniel (1820 – 1820)

ml. syn Jur.: Daniel Vozis „Brťán“ c) Zuzana Pepíková
(3. manž.) (1777 – 1852) „Turčánová“
(1793 – 1867)

Juraj Vozis [„Brťán“] (1772 – 1832) po sebe nezanechal žiadnych potomkov, ktorí by sa dožili dospelého veku. Dediča však mal. Svedčí o tom zápis v pozemkovej knihe mestečka, podľa ktorého je jeho dedičkou v záležitosti lazú na Kundraťove v apríli 1840 Zuzana Dadíková (1800 – 1860).⁸²⁸ V tom čase bola už vdovou po Michalovi Kováčovi „Vozisovi“ (cca 1800 nezn. – 1838), pravdepodobne Jurajovom synovcovi – a možno sa predbežne domnievať, že zároveň i chovancovi – po sestre Zuzane (1768 – 1796 a neskôr).⁸²⁹

Regnicolaris Privilegiati Oppidi Hibbe Incltyti Comitatus Lyptoviensis (1828). Dostupné z: <https://www.familysearch.org/search/catalog/231564?availability=Family%20History%20Library> [cit. 31. 5. 2022].

⁸²⁸ MV SR, ŠA ZA, BY, p. A LM, fond: Mestečko Hybe (1265–1870) (1889), K 1, inv. č. 24, Mestský protokol (Protokoll) (1573–1851), č. 40, s. 26–27.

⁸²⁹ AA, JÁROŠ, Michal: *Genealogické tabuľky hybských rodín od r. 1675*, rkp.

**dedič Juraja
(deti v 39/b):**

Michal Kováč „Vozis“
(cca 1800 nezn. – 1838)
[syn Michala Kováča a
Zuzany, r. Vozisovej]

Zuzana Dadíková
(1800 – 1860)

1.	2.	3.	4.	5.	6.
Mária (1825 – 1875)	Ján (1828 – 1832)	Zuzana (1831 – 1893)	Katarína (1833 – 1835)	Katarína (1836 – 1836)	Ondrej (1837 – 1901)

**vdova po
Michalovi:**

Samuel Žiška „Vlk“
(1813 – 1869)

Zuzana Dadíková
(1800 – 1860)
[vdova po Michalovi
Kováčovi „Vozisovi“]

Daňový výkaz za rok 1849 – 1850⁸³⁰ v dome číslo 39 uvádza v dvoch samostatných domoch ako daňovníkov druhého manžela Zuzany Dadíkovej – Samuela Žišku „Vlka“ (1813 – 1869) – a Daniela Vozisa „Brtáňa“ (1777 – 1852). Obe mená obsahuje výkaz domov hybskej expositúry z roku 1850⁸³¹ a – napriek Danielovej smrti – i register daňovníkov z 11. apríla 1853. Pri jeho mene je tu ceruzou doplnený krížik.⁸³²

V roku 1858 je vlastníctvo predného domu označeného číslom popisným 39/a so spoločným dvorom na ulici Betlehem na parcele číslo 290 v rámci 1/4 urbárskej usadlosti zapísané na Danielovho syna Samuela Vozisa [„Brtáňa“] (1804 – 1876) – roľníka, ženatého s Katarínou, rodenou Balážovou (1806 – 1887).⁸³³

**syn Daniela:
(v 39/a)**

Samuel Vozis [„Brtáň“]
(1804 – 1876)

Katarína Balážová
(1806 – 1887)

1.
Ján
(1833 – 1912)

Zároveň sú v rovnakých podieloch ako spoluvlastníci zadného domu označeného číslom popisným 39/b so spoločným dvorom na ulici Betlehem na parcele číslo 291 v rámci 1/4 urbárskej

⁸³⁰ MV SR, ŠA ZA, BY, p. A LM, fond: Mestečko Hybe (1265–1870) (1889), K 56, inv. č. 143, nesign., Daňový výkaz za rok 1849/1850 (1843–1851) (Dikálský Popis, a osobitný Porub Kontribucie Mesta Hibbe na Rok 1849/50.).

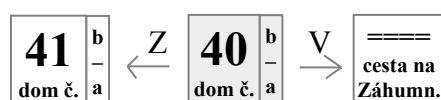
⁸³¹ ŠA ZA, BY, fond: Liptovská župa II. (1849–1922), K 1196, inv. č. 2062, Výkaz domov v obvode hybskej expositúry (Cisluvanja Domou Okolja Hibskejeho.) (1850).

⁸³² MV SR, ŠA ZA, BY, p. A LM, fond: Mestečko Hybe (1265–1870) (1889), K 56, inv. č. 144, Súpis daňovníkov a daní. Register (1853) (Lajster Obecný Roku 1853^{ho} dňa 11^o Apríla spuosení w Hýbbjach).

⁸³³ MV SR, ŠA ZA, BY, p. A LM, fond: Mestečko Hybe (1265–1870) (1889), K 54, inv. č. 141, Pozemková kniha mestečka Hybe (1855 [recte: 1858–1859]), č. 93.

usadlosti v pozemkovej knihe zapísané deti po v roku 1838 zosnulom roľníkovi Michalovi Vozisovi (cca 1800 nezn. – 1838), a to: Mária Droppová, rodená Vozisová (1825 – 1875) – manželka roľníka [a tesára Daniela Droppu „Soviaka“ „Vizdaka“ (1816 – 1869)]; Zuzana Barbierová, rodená Vozisová (1831 – 1893) ako manželka roľníka [Ondreja Barbiera „Barbierika“ [„Majtlocha“] (1829 – 1900)] a maloletý Ondrej Vozis⁸³⁴ [prezývaný „Uhrík“ (1837 – 1901)]. Vo všetkých prípadoch ide o Kováčovcov s prezývkou „Vozis“.⁸³⁵

3.2.35. Dom číslo popisné 40/a (s dvorom)⁸³⁶ a 40/b (s dvorom)⁸³⁷



Na domovom grunte domov označených v polovici 19. storočia číslom 40/a a 40/b stál v roku 1784 dom daňovníka Martina Marušiaka (1722 – 1805).⁸³⁸ Dom bol situovaný ako rohový dom pri hradskej ceste a ceste vedúcej na Záhumnie z jednej strany a vedľa domu číslo popisné 41 Jána Vozisa „Brtáňa“ (1734 – 1797) zo strany druhej. Spomínaná cesta je v roku 1795 zapísaná bez názvu.⁸³⁹ V druhej polovici 19. storočia je vedená ako Marušiakovie ulica⁸⁴⁰ a v novšej dobe je známa pod názvom Palatýnych ulica. Pre toto obdobie ešte nie je možné určiť, či už bolo bývanie rozdelené do dvoch domov.

1784: Martin Marušiak a) Žofia Járošová
(1. manž.) (1722 – 1805) (cca 1725 – 1782)

1.	2.	3.	4.	5.	6.
Michal (1746 – 1746)	Zuzana (1747 – 1748)	Magdaléna (1750 – 1817)	Žofia (1755 – 1818)	Michal (1759 – 1814)	Katarína (1767 – 1768)

⁸³⁴ Tamtiež, č. 94.

⁸³⁵ AA, JÁROŠ, Michal: *Genealogické tabuľky hybských rodín od r. 1675*, rkp.

⁸³⁶ MV SR, ŠA ZA, BY, p. A LM, fond: Mestečko Hybe (1265–1870) (1889), K 54, inv. č. 141, Pozemková kniha mestečka Hybe (1855 [recte: 1858–1859]), č. 91.

⁸³⁷ Tamtiež, č. 92.

⁸³⁸ MV SR, ŠA ZA, BY, p. A LM, fond: Mestečko Hybe (1265–1870) (1889), K 10, inv. č. 93, spis. č. 95/IV., Menoslov hybských občanov platiacich vojenskú a domárnu daň (1784).

⁸³⁹ MV SR, ŠA ZA, BY, p. A LM, fond: Mestečko Hybe (1265–1870) (1889), K 52, inv. č. 135, Pozemková kniha mestečka Hybe (Knyha Gruntovná, Mestečka Hýbbe, na základe účinenieho pomieru, na ktorí občania nepristali, roku 1784^o započatého a 1795 dokončenieho spôsobená. [II. sváz.]) (1784–1795), s. 107.

⁸⁴⁰ ŠA ZA, BY, fond: Krajský súd v Ružomberku (1876–1949), inv. č. 1584, Hybe. Polohová mapa chotára podľa starého stavu – 31 listov. Ľudovít Lange, 1867; M 1” = 40°; rkp. kolor., 65 x 56 cm.

1784: Martin Marušiak b) Mária Jančušková
(2. manž.) (1722 – 1805) [„Držiaková“]
(1761 – 1831)

1. Martin (1788 – 1815 a neskôr)	2. Mária (1796 – 1877)
--	------------------------------

Preškrtnutý zápis v pozemkovej knihe z roku 1795 uvádza Martina Marušiaka a bratov, ktorí nie sú bližšie identifikovaní. Následne obsahuje poznámku o nahradení Ondrejom a Matejom Marušiakovcami, pričom Matej je dôsledne preškrtnutý, akoby došlo k omylu, prípadne bol neskôr len vylúčený.⁸⁴¹

brat Mart.: Matej Marušiak Eva Vozisová „Brtáňová“
(1733 – 1804) (1733 – 1812)
[krst. ako Michal s dodatkom: Matej]

1. Ján (1759 – ?)	2. Juraj (1761 – 1764)	3. Matej (1763 – 1798)	4. Eva (1768 – 1835)	5. Juraj (1776 – ?)
-------------------------	------------------------------	------------------------------	----------------------------	---------------------------

brat Mart.: Michal Marušiak Zuzana Droppová
(1737 – 1795) (cca 1733 – 1810)

1. Katarína (1760 – 1761)	2. Daniel (1762 – 1813)	3. Zuzana (1765 – 1818 a neskôr)	4. Katarína (1771 – 1772)	5. Katarína (1777 – 1778)	6. Mária (1781 – 1813)
---------------------------------	-------------------------------	---	---------------------------------	---------------------------------	------------------------------

Z formulácie v pozemkovej knihe možno určiť spomenutého Martina a pod jeho bratmi – vzhľadom k stavu matrík a dedukcií z pridružených prameňov⁸⁴² – predbežne rozumieť Mateja (1733 – 1804) a Michala (1737 – 1795) Marušiakovcov. Všetkých troch potvrdzuje súpis vykonanej panštiny z roku 1799, len Michala v ňom už nahradil syn Daniel (1762 – 1813).⁸⁴³ Spolu s

⁸⁴¹ MV SR, ŠA ZA, BY, p. A LM, fond: Mestečko Hybe (1265–1870) (1889), K 52, inv. č. 135, Pozemková kniha mestečka Hybe (Knyha Gruntovná, Mestečka Hýbbe, na základe účinenieho pomieru, na ktorí občania nepristali, roku 1784^a započatieho a 1795 dokončenieho spôsobená. [II. sváz.]) (1784–1795), s. 107–108.

⁸⁴² AA, JÁROŠ, Michal: *Genealogické tabuľky hybských rodín od r. 1675*, rkp.

⁸⁴³ MV SR, ŠA ZA, BY, p. A LM, fond: Mestečko Hybe (1265–1870) (1889), K 10, inv. č. 94, spis. č. 110/V., Sťažnosť obyvateľov mestečka Hybe na hrádocké panstvo ohľadom majera a panského majetku, nútených robôt, poplatkov (1786) (1799); Extract wykonaneg Pansstiny kolko ktery z Obiwateluw wykonal R[oku] 1799. až Do 1^o 7^{bra} (1799).

Martinom sa v samostatných položkách vyskytuje aj v súpise majetkovej držby mešťanov z októbra 1803⁸⁴⁴ a v súpise zo sčítania domov z rovnakého dátumu, v ktorom je tentokrát nahradený Martin, a to svojím synom Michalom (1759 – 1814).⁸⁴⁵

syn Michala:

Daniel Marušiak
(1762 – 1813)

Mária Mrlianová
(1766 – 1832)
[dc. Juraja Mrliana [„Tomana“]
a Evy, r. Lehotskej]

1.	2.	3.	4.	5.	6.
Samuel (1786 – 1788)	Daniel (1789 – 1789)	Ondrej (1791 – 1795)	Zuzana (1795 – 1843)	Michal (1799 – 1802)	Mária (1799 – 1800)
7.					
Anna (1806 – 1807)					

syn Martina:

Michal Marušiak
(1759 – 1814)

Zuzana Mrlianová
(1762 – 1822)
[dc. Daniela Mrliana [„Tomana“]
a Magdalény, r. Lehotskej]

1.	2.	3.	4.	5.	6.
Katarína (1783 – 1842)	Ondrej (1785 – 1835) [kušnier]	Mária (1788 – 1838)	Samuel (1790 – 1861)	Zuzana (1792 – 1795)	Michal (1796 – 1797)
7.	8.	9.			
Zuzana (1798 – 1831)	Žofia (1801 – 1866)	Michal (1804 – 1804)			

Na tomto mieste je už možné objasniť totožnosť Ondreja a Mateja Marušiakovcov, ktorí nahradili bratov Marušiakovcov v pozemkovej knihe z roku 1795. Ondrej (1785 – 1835) bol Martinov vnuk a zároveň syn Michala (1759 – 1814). Preškrtnutý Matej (1789 – 1844) prišiel do Marušiakov na prístupky k Danielovej dcére Zuzane (1795 – 1843) po jeho smrti ešte v roku 1813.⁸⁴⁶ K 12. decembru 1814 žilo v Ondrejovej domácnosti dohromady 10 obyvateľov evanjelického vierovyznania, v Matejovej 5.⁸⁴⁷ Súpis obyvateľov v roku 1828 uvádza Ondreja s

⁸⁴⁴ MV SR, ŠA ZA, BY, p. A LM, fond: Mestečko Hybe (1265–1870) (1889), K 14, inv. č. 98, spis. č. 327/IX., Zoznam mešťanov z Hýb a vyčíslenie ich majetkovej držby. (Conscriptio Obywatelów Mestečka Hybbe proukazugjcy, który gaku částku Vžitku držj.) (9. 10. 1803).

⁸⁴⁵ MV SR, ŠA ZA, BY, p. A LM, fond: Mestečko Hybe (1265–1870) (1889), K 19, inv. č. 102, nesign., Zoznam obyvateľov a súpis domov v mestečku Hybe (Conscriptio Domorum ac Lebetum in Oppido Hybbe Reperibilium Anno 1803/4.) (9. 10. 1803).

⁸⁴⁶ AA, JÁROŠ, Michal: *Genealogické tabuľky hybských rodín od r. 1675*, rkp.

⁸⁴⁷ CZ ECAV Hybe, Hybe, pôv. sign. I/9, Súpis duší (1813–1814).

pripojeným zamestnaním kušnier.⁸⁴⁸

syn Michala:

Ondrej Marušiak
(1785 – 1835)
[kušnier]

Eva Ružiaková „Hiczová“
(1787 – 1836)

1.	2.	3.	4.	5.	6.
Samuel (1808 – 1877)	Ján (1810 – 1886)	Ondrej (1812 – 1877)	Michal (1815 – 1896)	Zuzana (1817 – 1888)	Eva (1820 – 1889)
7.	8.				
Anna (1823 – 1808)	Katarína (1827 – 1904)				

zať Daniela:

Matej Marušiak
(1789 – 1844)
[syn Mateja a Márie,
r. Lehotskej; kušnier]

Zuzana Marušiaková
(1795 – 1843)
[dc. Daniela a Márie, r. Mrlianovej]

1.	2.	3.	4.	5.	6.
Anna (1814 – 1872)	Jozef (1817 – 1817)	Ján (1818 – 1820)	Terézia (1820 – 1864)	Ondrej (1822 – 1823)	Zuzana (1824 – 1827)
7.	8.	9.			
Matej (1827 – 1829)	Mária (1830 – 1873)	Daniel (1833 – 1869) [ženský krajčír]			

V roku 1858 je spoluvlastníctvo predného domu označeného číslom popisným 40/a so spoločným dvorom na ulici Betlehem na parcele číslo 289 v rámci 1/2 urbárskej usadlosti v rovnakých podieloch zapísané na bratov: Samuela Marušiaka (1808 – 1877) – roľníka, ženatého so Zuzanou, rodenou Húzdrikovou (1811 – 1873) – a Jána Marušiaka (1810 – 1886), roľníka, ženatého s Evou, rodenou Stančekovou (1817 – 1890),⁸⁴⁹ t. j. „Rakovou“.

⁸⁴⁸ MNL OL, N. 26. RL, Archivum Palatinae, Conscriptio Regnicolaris 1828. Liptoviensis com. Nro. 32, Conscriptio Regnicolaris Privilegiati Oppidi Hibbe Incltyti Comitatus Lyptoviensis (1828). Dostupné z: <<https://www.familysearch.org/search/catalog/231564?availability=Family%20History%20Library>> [cit. 31. 5. 2022].

⁸⁴⁹ MV SR, ŠA ZA, BY, p. A LM, fond: Mestečko Hybe (1265–1870) (1889), K 54, inv. č. 141, Pozemková kniha mestečka Hybe (1855 [recte: 1858–1859]), č. 91.

ml. syn Ondr.:	Samuel Marušiak (1808 – 1877)	Zuzana Húzdriková (1811 – 1873)		
<hr/>				
1.	2.	3.	4.	5.
Zuzana (1832 – 1894)	Mária (1835 – 1839)	Šimon (1838 – 1848)	Mária (1840 – 1900)	Anna (1845 – 1924)

st. syn Ondr.:	Ján Marušiak (1810 – 1886)	Eva Stančeková „Raková“ (1817 – 1890)		
<hr/>				
1.	2.	3.	4.	5.
Ján (1837 – 1839)	Ondrej (1839 – 1902)	Ján (1843 – 1871) [murár]	Zuzana (1847 – 1852)	Zuzana (1855 – 1926)

Spoluvlastníkmi zadného urbárskeho malého domu označeného číslom popisným 38/b so spoločným dvorom na ulici Betlehem na parcele číslo 288 bez nadväznosti na urbársku usadlosť sú v nateraz ešte neurčitých podieloch dosiaľ slobodné deti po v roku 1844 zosnulom roľníkovi Matejovi Marušiakovi (1789 – 1844), a to: Anna (1814 – 1872), Terézia (1820 – 1864), Mária (1830 – 1873) a Daniel (1833 – 1869) Marušiakovci. Pod zápisom domu sa k nemu nachádza poznámka, že je sporný s odkazom na príslušný protokol.⁸⁵⁰

Ondrejových synov Samuela (1808 – 1877) a Jána (1810 – 1886) Marušiakovcov – každého v jednej polovici domu – a v samostatnom dome Marušiakovie siroty uvádza pri čísle 40 už daňový výkaz za rok 1849 – 1850.⁸⁵¹ Ich mená obsahuje aj register daňovníkov z 11. apríla 1853.⁸⁵² Vo výkaze domov hybskej expozitúry z roku 1850 sa siroty nespomínajú.⁸⁵³

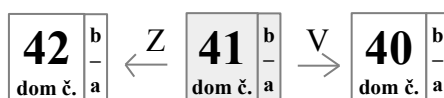
⁸⁵⁰ Tamtiež, č. 92.

⁸⁵¹ MV SR, ŠA ZA, BY, p. A LM, fond: Mestečko Hybe (1265–1870) (1889), K 56, inv. č. 143, nesign., Daňový výkaz za rok 1849/1850 (1843 – 1851) (Dikálský Popis, a osobitný Porub Kontribucie Mesta Hibbe na Rok 1849/50.).

⁸⁵² MV SR, ŠA ZA, BY, p. A LM, fond: Mestečko Hybe (1265–1870) (1889), K 56, inv. č. 144, Súpis daňovníkov a daní. Register (1853) (Lajster Obecný Roku 1853^{ho} dňa 11^o Apríla spuosení w Hýbbjach).

⁸⁵³ ŠA ZA, BY, fond: Liptovská župa II. (1849–1922), K 1196, inv. č. 2062, Výkaz domov v obvode hybskej expozitúry (Cisluvanja Domou Okolja Hibskjeho.) (1850).

3.2.36. Dom číslo popisné 41/a (s dvorom)⁸⁵⁴ a 41/b⁸⁵⁵



z Lafkŷ a Milofŷi Bozi vibudoval tento Dom goannef Kudola RoKu i823 meŷice gunj

Na domovom grunte domov označených v polovici 19. storočia číslom 41/a a 41/b stál v roku 1784 dom daňovníka Jána Vozisa „Brtáňa“ (1734 – 1797).⁸⁵⁶ Dom bol situovaný pri hradskej ceste vedľa domu číslo popisné 40 Martina Marušiaka (1722 – 1805) z jednej strany a číslo popisné 42 Jána Kúdolu (1733 Dovalovo – 1786) zo strany druhej. Pre toto obdobie ešte nie je možné určiť, či už bolo bývanie rozdelené do dvoch domov.

1784:

Ján Vozis „Brtáň“
(1734 – 1797)

Katarína Rafajová „Šramková“
(cca 1738 – 1798)

1.	2.	3.	4.	5.	6.
Zuzana (1760 – 1763)	Katarína (1761 – 1763)	Eva (1764 – 1764)	Ján (1765 – 1767)	Adam (1765 – 1767)	Eva (1769 – 1769)
7.					
Judita (1769 – 1771)					

Vek pri úmrtí Jána Vozisa poukazuje na rok narodenia 1732, ale z dostupných matričných záznamov iné priradenie krstu neprichádzalo do úvahy. On alebo jeho otec Ján (? – 1778 a skôr) sa v rokoch 1764 a 1766 nachádzal v jednom dvore (urbárskej usadlosti) spoločne s Michal Droppom „Kutelom“ (možno 1710 – 1788), Jurajom Burindom „Majtlochom“ [„Kráľom“] (1728 – 1784) a Michalom Vozisom (možno 1713 – 1785).⁸⁵⁷ Jánova vetva jeho smrťou a smrťou manželky vymiera, takže v súpise vykonanej panštiny z roku 1799 jeho meno vystriedal Ondrej Vozis „Brtáň“ (1740/1746 – 1813)⁸⁵⁸ – zrejme Jánov brat narodený v roku 1740, na ktorého poukazuje i vek

⁸⁵⁴ MV SR, ŠA ZA, BY, p. A LM, fond: Mestečko Hybe (1265–1870) (1889), K 54, inv. č. 141, Pozemková kniha mestečka Hybe (1855 [recte: 1858–1859]), č. 90.

⁸⁵⁵ Tamtiež, č. 89.

⁸⁵⁶ MV SR, ŠA ZA, BY, p. A LM, fond: Mestečko Hybe (1265–1870) (1889), K 10, inv. č. 93, spis. č. 95/IV., Menoslov hybských občanov platiacich vojenskú a domárnu daň (1784).

⁸⁵⁷ MV SR, ŠA ZA, BY, p. A LM, fond: Mestečko Hybe (1265–1870) (1889), K 9, inv. č. 92, spis. č. 38/III., Súpis vlastníkov rolí v chotári [mestečka] Hybe (1764). Tamtiež, Od Červeného kúta až hore poza Hôrku hore Peňažným Limitovaní pole a role, nesign. (1766).

⁸⁵⁸ MV SR, ŠA ZA, BY, p. A LM, fond: Mestečko Hybe (1265–1870) (1889), K 10, inv. č. 94, spis. č. 110/V., Sťažnosť obyvateľov mestečka Hybe na hrádocké panstvo ohľadom majera a panského majetku, nútených robôt, poplatkov (1786) (1799); Extract vykonaneg Pansstiny kolko ktery z Obiwateluw vykonal R[oku] 1799. až Do 1^o 7^{bra} (1799).

dosiahnutý pri úmrtí.⁸⁵⁹

1799: (brat Jána?)	Ondrej Vozis (1740/1746 – 1813)	Katarína Ostramková „Lenčovská“ (1746 – 1804)			
1. Zuzana (1771 – 1774)	2. Ján (1773 – 1834)	3. Zuzana (1775 – 1866)	4. Ondrej (1778 – 1778)	5. Eva (1781 – 1811)	6. Katarína (1781 – ?)
7. Mária (1784 – 1855)					

K 12. decembru 1814 zahŕňala rodina Ondrejovho syna Jána (1773 – 1834) celkom troch obyvateľov evanjelického vierovyznania.⁸⁶⁰ Je pravdepodobné, že pozemková kniha z roku 1795 – tak ako vo viacerých ďalších prípadoch – už počítala s mladšou generáciou a tak pod Jánom by bolo možné rozumieť práve tohto.⁸⁶¹ Domnienka však zostáva v rovine konšpirácií. Uvádza ho aj súpis obyvateľov v roku 1828.⁸⁶²

syn Ondreja:	Ján Vozis [„Brťán“] (1773 – 1834)	Katarína Hostiaková „Hadrďáňová“ (1781 – 1864)			
1. Ján (1803 – 1804)	2. Ján (1806 – 1807)	3. Zuzana (1808 – 1812)	4. Ondrej (1811 – 1811)	5. Zuzana (1813 – 1814)	6. Katarína (1817 – 1818)
7. Ján (1819 – 1819)	8. Matej (1821 – 1873)	9. Ján (1824 – 1899)			

Medzi Jánom Vozisom [„Brťánom“] a jeho susedom Jánom Kúdolom (1789 – 1849) došlo k dohode o predaji pozemku, na základe ktorej si Kúdola v roku 1823 za Vozisovcami postavil

⁸⁵⁹ AA, JÁROŠ, Michal: *Genealogické tabuľky hybských rodín od r. 1675*, rkp.

⁸⁶⁰ CZ ECAV Hybe, Hybe, pôv. sign. I./9, Súpis duši (1813–1814).

⁸⁶¹ MV SR, ŠA ZA, BY, p. A LM, fond: Mestečko Hybe (1265–1870) (1889), K 52, inv. č. 135, Pozemková kniha mestečka Hybe (Knyha Gruntovná, Mestečka Hýbbe, na základe účineného pomieru, na ktorí občania nepristali, roku 1784^a započatého a 1795 dokončeného spôsobená. [II. sväz.]) (1784–1795), s. 107–108.

⁸⁶² MNL OL, N. 26. RL, Archivum Palatinae, Conscriptio Regnicolaris 1828. Liptoviensis com. Nro. 32, Conscriptio Regnicolaris Privilegiati Oppidi Hibbe Incltyti Comitatus Lyptoviensis (1828). Dostupné z: <<https://www.familysearch.org/search/catalog/231564?availability=Family%20History%20Library>> [cit. 31. 5. 2022].

drevený dom s prístupom zo siene od Kúdolov:

„Ga Njzepodepsanj y Gmenowjte doloženj Joannes Vozisz, spolu y s mu Manželku Catharinu Hosztjak Prytomnjm Pjsem na Wedomi dawame, že z nassy vlastny Wuly, a Prjtelckym spůsobem sme dowolili Nassemu Panu Susedowy Opatrnemu Muži Joanni Kudola na wystawenj Domu za Nassu Izbu Pliacok, aby sebe mohel bezpečne wystawiti Dom, za kterýžto Plgacok sme sa smluwili, že mne bude Powinny zložit Rfh. 50. na hotowych Penjzoch, a k tomu № 2000 Šindla, ktere sa ssacuge na Rfh. 20, a tak spolu w Sum[m]e sem prigal na tenže Plgacok Rym[skych] zlatych Sedemdesat, id est Rfh. 70. in Valuta, anebo na Šagnach. Ponewadž tedy Oznamenj Kudola swym Nakladkom takowy Dom pre seba wystawil, tedy takowy Dom y s P[l]jacom ma wečite wžíwati, y Geho Successory, any žaden z Prjtelstwy, anebo z mych Successoruw gemu zadne Prekažky pod gakymkolwek Praetextom činjti nesmi, než wečitym Prawom takowy Vžíwati bude. Na čo pre wssecku stalost a bezpečnost tento Wečiti Cessional Wydawame, a Podpjsem gmen Nassych Potwrzugeme, ano y do Protocolla Meskeho pre Wečitu Pamatku zapisati dowolugeme. Sign. Hybbe die 24. Aprilis 1823.

Joannes Vozisz Neweduce Pisat Čini vlastny Ruku +
Catharina Wozisz Podobne Čjnim +⁸⁶³

V dome sa do dnešných dní vo veľkej izbe zachoval drevený trám s vyrytým nápisom odkazujúcim na jún 1823: „Z Lasky a Milosti Bozi vibudoval tento dom Goannes Kudola Roku 1823 mesice gunj“.⁸⁶⁴ Ide o jednu z najstarších zachovaných dreveníc v Hybiach.

č. 41/b:
(1. manž.)

Ján Kúdola
(1789 – 1849)

a) Zuzana Stanová „Kapicová“
(1791 – 1843)

1.	2.	3.	4.	5.	6.
Ondrej (1811 – 1813)	Katarína (1814 – 1843)	Ján (1817 – 1856)	Samuel (1819 – 1823)	Zuzana (1820 – 1844 a neskôr)	Anna (1823 – 1865)
7.	8.	9.	10.	11.	
Mária (1825 – 1897)	Ondrej (1827 – 1892)	Samuel Matej (1830 – 1862)	Žofia (1833 – 1887)	Eva (1838 – 1839)	

⁸⁶³ MV SR, ŠA ZA, BY, p. A LM, fond: Mestečko Hybe (1265–1870) (1889), K 1, inv. č. 23, Mestský protokol (Protokoll) (1521–1850), č. 448, s. 362–363.

⁸⁶⁴ Obec Hybe, rodina Kurnátová, Hybe, Trám u Kúdolov (1823).

č. 41/b:
(2. manž.)

Ján Kúdola
(1789 – 1849)

b) Mária Kozáková
„Kozová“
(1811 – 1885)
[vdova po Danielovi Pallayovi]

1.	2.	3.
Daniel (1845 – 1932)	Jozef (1847 – 1847)	Michal (1848 – 1851)

Daňový výkaz za rok 1849 – 1850⁸⁶⁵ v dome číslo 41 uvádza ako daňovníkov Jánových synov Jána (1824 – 1899) a Mateja (1821 – 1873) Vozisovcov – každého v 1/2 domu – a Jána Kúdolu v samostatnom dome. Ich mená obsahuje aj výkaz domov hybskej expozitúry z roku 1850⁸⁶⁶ a register daňovníkov z 11. apríla 1853, kde je pri zosnulom Jánovi Kúdolovi krížik. Ceruzou je ako vdova Vozisová dopísaná i matka Mateja a Jána – Katarína Hostiaková „Hadrďaňová“ (1781 – 1864).⁸⁶⁷

ml. syn Jána:
(v 41/a)

Matej Vozis
(1821 – 1873)

Anna Voštiarová
(1813 – 1869)

1.	2.	3.
Ján (1845 – 1893)	bezmen. dieťa (1852 – 1852)	Mária (1853 – 1877)

st. syn Jána:
(v 41/a)

Ján Vozis
(1824 – 1899)

Zuzana Pastuchová [„Beňová“]
(1823 – 1892)

1.	2.	3.	4.	5.	6.
Zuzana (1848 – 1848)	Zuzana (1850 – 1925)	Ján (1855 – 1934)	Mária (1858 – 1873)	Anna (1861 – 1863)	Ondrej (1864 – 1953)

V roku 1858 sú v nateraz ešte neurčitých podieloch ako spoluvlastníci predného domu označeného číslom popisným 41/a s dvorom na ulici Betlehem na parcele číslo 281 v rámci 1/2 urbárskej usadlosti zapísaní vdova a deti po v roku 1833 [recte: 1834] zosnulom roľníkovi Jánovi

⁸⁶⁵ MV SR, ŠA ZA, BY, p. A LM, fond: Mestečko Hybe (1265–1870) (1889), K 56, inv. č. 143, nesign., Daňový výkaz za rok 1849/1850 (1843–1851) (Dikálský Popis, a osobitný Porub Kontribucie Mesta Hibbe na Rok 1849/50.).

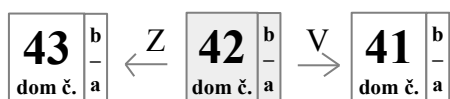
⁸⁶⁶ ŠA ZA, BY, fond: Liptovská župa II. (1849–1922), K 1196, inv. č. 2062, Výkaz domov v obvode hybskej expozitúry (Cislujanja Domou Okolja Hibskjeho.) (1850).

⁸⁶⁷ MV SR, ŠA ZA, BY, p. A LM, fond: Mestečko Hybe (1265–1870) (1889), K 56, inv. č. 144, Súpis daňovníkov a daní. Register (1853) (Lajster Obecný Roku 1853^{ho} dňa 11^o Apríla spuosení w Hýbbjach).

Vozisovi [„Brtáňovi“] (1773 – 1834), a to: vdova Katarína Vozisová, rodená Hostiaková (1781 – 1864), synovia Matej Vozis (1821 – 1873) – roľník, ženatý s Annou, rodenou Voštiarovou (Voščjar) (1813 – 1869) – a Ján Vozis (1824 – 1899), roľník, ženatý so Zuzanou, rodenou Pastuchovou [„Beňovou“] (1823 – 1892).⁸⁶⁸

Podobne sú v nateraz ešte neurčitých podieloch ako vlastníci zadného malého urbárskeho domu označeného číslom popisným 41/b na ulici Betlehem na parcele číslo 282 bez nadväznosti na urbársku usadlosť zapísaní vdova a deti po v roku 1849 zosnulom roľníkovi Jánovi Kúdolovi (1789 – 1849), a to: vdova Mária Kúdolová, rodená Kozáková (1811 – 1885); synovia Ondrej Kúdola (1827 – 1892) – roľník, ženatý s Máriou, rodenou Pallayovou (1833 – 1892 a neskôr); slobodný Samuel [Matej] Kúdola (1830 – 1862) a maloletý Daniel Kúdola (1845 – 1932).⁸⁶⁹

3.2.37. Dom číslo popisné 42/a (s dvorom)⁸⁷⁰ a 42/b (s dvorom)⁸⁷¹



Na domovom grunte domov označených v polovici 19. storočia číslom 42/a a 42/b stál v roku 1784 dom daňovníka Jána Kúdolu (1733 Dovalovo – 1786).⁸⁷² Dom bol situovaný pri hradskej ceste vedľa domu číslo popisné 41 Jána Vozisa „Brtáňa“ (1734 – 1797) z jednej strany a číslo popisné 43 Martina Majtlocha „Muchála“ (1741 – 1804) zo strany druhej. Pre toto obdobie ešte nie je možné určiť, či už bolo bývanie rozdelené do dvoch domov.

1784:

Ján Kúdola
(1733 Dovalovo – 1786)
[syn Ondreja a Žofie, r. Kunovej]

Mária Barbieriková
(1736 – 1814)
[dc. Martina a Márie, r. Pliskáňovej]

1.	2.	3.	4.	5.	6.
Ondrej (1758 Doval. – 1803)	Ján (1760 Doval. – 1816)	Martin (1762 Doval. – 1828 a neskôr)	Juraj (1765 – 1767)	Eva (1766 – 1769)	Juraj (1769 – 1771)

⁸⁶⁸ MV SR, ŠA ZA, BY, p. A LM, fond: Mestečko Hybe (1265–1870) (1889), K 54, inv. č. 141, Pozemková kniha mestečka Hybe (1855 [recte: 1858–1859]), č. 90.

⁸⁶⁹ Tamtiež, č. 89.

⁸⁷⁰ Tamtiež, č. 88.

⁸⁷¹ Tamtiež, č. 89.

⁸⁷² MV SR, ŠA ZA, BY, p. A LM, fond: Mestečko Hybe (1265–1870) (1889), K 10, inv. č. 93, spis. č. 95/IV., Menoslov hybských občanov platiacich vojenskú a domárnu daň (1784).

7.	8.	9.	10.
Adam	Mária	Daniel	Žofia
(1771 – 1778)	(1774 – 1775)	(1776 – 1777)	(1778 – 1782)

Ján Kúdola – rodák z Dovalova – získal meštiansky list po šiestich rokoch pobytu v Hybiach v roku 1768.⁸⁷³ Po jeho smrti je už v roku 1790 ako daňovník uvedený syn Ján (1760 Dovalovo – 1816),⁸⁷⁴ ktorého domácnosť k 12. decembru 1814 zahŕňala celkom 7 obyvateľov evanjelického vierovyznania.⁸⁷⁵

1790 syn:

Ján Kúdola	Mária Krivošová
(1760 Dovalovo – 1816)	(1762 Hušták – 1845)
	[dc. Martina a Anny, r. Kráľovej]

1.	2.	3.	4.	5.	6.
Mária	Ján	Juraj	Michal	Michal	Mária
(1787 – 1788)	(1789 – 1849)	(1794 – 1794)	(1796 – 1797)	(1799 – 1872)	(1802 – 1872)

Súpis obyvateľov v roku 1828 uvádza ako daňovníka rovnomenného Jánovho syna Jána Kúdolu (1789 – 1849).⁸⁷⁶ Ten mal v tom čase už postavený ďalší drevený dom s prístupom zo svojej siene, neskôr známy pod číslom popisným 41/b.⁸⁷⁷

syn Jána:

Ján Kúdola	a) Zuzana Stanová „Kapicová“
(1789 – 1849)	(1791 – 1843)

1.	2.	3.	4.	5.	6.
Ondrej	Katarína	Ján	Samuel	Zuzana	Anna
(1811 – 1813)	(1814 – 1843)	(1817 – 1856)	(1819 – 1823)	(1820 – 1844 a neskôr)	(1823 – 1865)
7.	8.	9.	10.	11.	
Mária	Ondrej	Samuel Matej	Žofia	Eva	
(1825 – 1897)	(1827 – 1892)	(1830 – 1862)	(1833 – 1887)	(1838 – 1839)	

⁸⁷³ MV SR, ŠA ZA, BY, p. A LM, fond: Mestečko Hybe (1265–1870) (1889), K 1, inv. č. 23, Mestský protokol (Protokoll) (1521–1850), č. 92, s. 37.

⁸⁷⁴ MV SR, ŠA ZA, BY, p. A LM, fond: Mestečko Hybe (1265–1870) (1889), K 11, inv. č. 95, spis. č. 151/VI., Zoznam domov a ich užívateľov z roku 1790 v Hybiach (Oppidum Hybbe. Conscriptio Domorum Censui Urbariali obnoxiorum Cameralis Subditelae In[n]cl[iti] Dominij Hradek[ensis]) (1790).

⁸⁷⁵ CZ ECAV Hybe, Hybe, pôv. sign. I./9, Súpis duši (1813–1814).

⁸⁷⁶ MNL OL, N. 26. RL, Archivum Palatinae, Conscriptio Regnicolaris 1828. Liptoviensis com. Nro. 32, Conscriptio Regnicolaris Privilegiati Oppidi Hibbe Incl[iti] Comitatus Lyptoviensis (1828). Dostupné z: <<https://www.familysearch.org/search/catalog/231564?availability=Family%20History%20Library>> [cit. 31. 5. 2022].

⁸⁷⁷ Pozri kapitolu venovanú domu č. 41.

**syn Jána:
(2. manž.)**

Ján Kúdola
(1789 – 1849)

b) Mária Kozáková
„Kozová“
(1811 – 1885)
[vdova po Danielovi Pallayovi]

1.	2.	3.
Daniel (1845 – 1932)	Jozef (1847 – 1847)	Michal (1848 – 1851)

Daňový výkaz za rok 1849 – 1850⁸⁷⁸ v dome číslo 42 uvádza ako daňovníkov Jánovho – vtedy ešte slobodného – syna Ondreja (1827 – 1892) v dvoch domoch a Jánovho brata Michala Kúdolu (1799 – 1872). Ich mená obsahuje i výkaz domov hybskej expozitúry z roku 1850.⁸⁷⁹ Register daňovníkov z 11. apríla 1853 okrem Michala pozná ešte vdovu po Jánovi Kúdolovi a Samuela, pod ktorým zrejme možno rozumieť Jánovho syna Samuela Mateja (1830 – 1862). Ceruzou sú dopísaní židovskí daňovníci Anton Kux (cca 1822 – 1868 a neskôr) a Jozef Ring (? – 1854 a neskôr),⁸⁸⁰ o ktorého podnikaní sa zachovala zmienka z októbra 1854 s informáciou, že „máličko kramáril“.⁸⁸¹

syn Jána:

Michal Kúdola
(1799 – 1872)

Katarína Chomová
(1800 – 1850)

1.	2.	3.	4.	5.	6.
Zuzana (1824 – 1904)	Daniel (1827 – 1827)	Katarína (1828 – 1889)	Mária (1831 – 1831)	Mária (1833 – 1909)	Eva (1836 – 1886)

daňovník:

Anton Natan Kux
(cca 1822 – 1870 a neskôr)
[možno syn Izáka Ignáca a Rozálie;
mäsiar; obchodník]

Mária Neti Luxová
(cca 1835 Liptovský Hrádok –
1868 a neskôr)
[žid.]

⁸⁷⁸ MV SR, ŠA ZA, BY, p. A LM, fond: Mestečko Hybe (1265–1870) (1889), K 56, inv. č. 143, nesign., Daňový výkaz za rok 1849/1850 (1843–1851) (Dikálský Popis, a osobitný Porub Kontribucie Mesta Hibbe na Rok 1849/50.).

⁸⁷⁹ ŠA ZA, BY, fond: Liptovská župa II. (1849–1922), K 1196, inv. č. 2062, Výkaz domov v obvode hybskej expozitúry (Cisluvanja Domou Okolja Hibskejeho.) (1850).

⁸⁸⁰ MV SR, ŠA ZA, BY, p. A LM, fond: Mestečko Hybe (1265–1870) (1889), K 56, inv. č. 144, Súpis daňovníkov a daní. Register (1853) (Lajster Obecný Roku 1853^{ho} dňa 11^o Apríla spuosení w Hýbbjach).

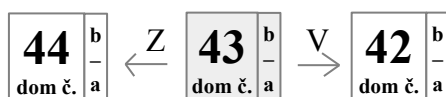
⁸⁸¹ MV SR, ŠA ZA, BY, p. A LM, fond: Mestečko Hybe (1265–1870) (1889), K 56, inv. č. 114, nesign./1855, Zoznamy remeselníkov a obchodníkov v Hybiach a výkazy o dani zárobkovej a dôchodkovej za roky 1854 a 1855 (1854–1855).

1.	2.	3.	4.	5.	6.
Fani (1856 – 1930 Košice)	Natan (1858 – ?)	Leopold (1859 – ?) [= Adolf?]	Adolf (1860 Hybe? – 1904 Lipt. Mikuláš) [= Leopold?; advokát]	Rozália (1864 – ?)	Beti / Berta (1868 Lipt. Hrádok – 1904 a neskôr)

V roku 1858 je vlastníctvo predného domu označeného číslom popisným 42/a so spoločným dvorom na ulici Betlehem na parcele číslo 280 v rámci 1/4 urbárskej usadlosti zapísané na Michala Kúdolu (1799 – 1872), vdovca [po Kataríne, rodenej Chomovej (1800 – 1850)].⁸⁸²

Zároveň sú v nateraz ešte neurčitých podieloch ako vlastníci zadného domu označeného číslom popisným 42/b so spoločným dvorom na ulici Betlehem na parcele číslo 279 v rámci 1/4 urbárskej usadlosti zapísaní vdova a deti po v roku 1849 zosnulom roľníkovi Jánovi Kúdolovi (1789 – 1849), a to: vdova Mária Kúdolová, rodená Kozáková (1811 – 1885); synovia Ondrej Kúdola (1827 – 1892) – roľník, ženatý s Máriou, rodenou Pallayovou (1833 – 1892 a neskôr); slobodný Samuel [Matej] Kúdola (1830 – 1862) a maloletý Daniel Kúdola (1845 – 1932).⁸⁸³

3.2.38. Dom číslo popisné 43/a (s dvorom)⁸⁸⁴ a 43/b (s dvorom)⁸⁸⁵



Na domovom grunte domov označených v polovici 19. storočia číslom 43/a a 43/b stál v roku 1784 dom daňovníka Martina Majtlocha „Muchála“ (1741 – 1804).⁸⁸⁶ Dom bol situovaný pri hradskej ceste vedľa domu číslo popisné 42 Jána Kúdolu (1733 Dovalovo – 1786) z jednej strany a číslo popisné 44 Jána Chrobáka „Kubisa“ (1747 – 1787) zo strany druhej. Pre toto obdobie ešte nie je možné určiť, či už bolo bývanie rozdelené do dvoch domov.

1784: (1. manž.)	Martin Majtloch „Muchál“ (1741 – 1804)	a) Žofia Pavčošková „Pavčušková“ (cca 1746 – 1775)
-----------------------------------	---	--

⁸⁸² MV SR, ŠA ZA, BY, p. A LM, fond: Mestečko Hybe (1265–1870) (1889), K 54, inv. č. 141, Pozemková kniha mestečka Hybe (1855 [recte: 1858–1859]), č. 88.

⁸⁸³ Tamtiež.

⁸⁸⁴ Tamtiež, č. 86.

⁸⁸⁵ Tamtiež, č. 87.

⁸⁸⁶ MV SR, ŠA ZA, BY, p. A LM, fond: Mestečko Hybe (1265–1870) (1889), K 10, inv. č. 93, spis. č. 95/IV., Menoslov hybských občanov platiacich vojenskú a domárnu daň (1784).

Jánovom synovi Danielovi Muchálovi „Majtlochovi“ (1779 – 1810) – Jánom Ostramkom (1787 – z. 1824–1844).⁸⁹¹

syn Mart.:	Matej Majtloch „Muchál“ (1766 – 1844)	Žofia Švandová (1754 – 1836)	
	1. Samuel (1791 – 1837)	2. Matej (1795 – 1796)	3. Daniel (1796 – 1817)

syn Jána:	Daniel Muchál „Majtloch“ (1779 – 1810)	Mária Chovanová „Sochárová“ (1778 Východná – 1844) [dc. Mateja a Márie, r. Klimkovej]
------------------	---	--

manž. vdovy po Danielovi:	Ján Ostramok (1787 – z. 1824–1844) [syn Mateja a Evy, r. Jančuškovej [„Držiakovej“]]	Mária Chovanová „Sochárová“ (1778 Východná – 1844) [vdova po Danielovi Majtlochovi „Muchálovi“]
--------------------------------------	---	--

1. Zuzana (1811 – 1811)	2. Mária (1813 – 1860)	3. Ján (1814 – 1818)	4. Daniel (1817 – 1818)	5. Zuzana (1822 – 1880 Tuhár)	6. Ján (1824 – ?)
-------------------------------	------------------------------	----------------------------	-------------------------------	--	-------------------------

K 12. decembru 1814 zahŕňala domácnosť Mateja Muchála – t. j. Mateja Majtlocha „Muchála“ (1766 – 1844) – celkom 3 obyvateľov evanjelického vierovyznania, domácnosť Jána Ostramka 5 evanjelikov.⁸⁹² Súpis obyvateľov v roku 1828 uvádza ako daňovníka – hoci ešte žil – už Matejovho syna Samuela Muchála „Majtlocha“ (1791 – 1837).⁸⁹³ Ako opäť informuje poznámka v pozemkovej knihe, na základe rozhodnutia panskej stolice z februára 1829 prechádza ostramkovská 1/8 usadlosti do rúk Mateja Baláža (1762 – 1838),⁸⁹⁴ ktorého vtedajšia manželka Katarína

⁸⁹¹ MV SR, ŠA ZA, BY, p. A LM, fond: Mestečko Hybe (1265–1870) (1889), K 52, inv. č. 135, Pozemková kniha mestečka Hybe (Knyha Gruntovná, Mestečka Hýbbe, na základe učineného pomieru, na ktorí občania nepristali, roku 1784^a započatého a 1795 dokončeného spôsobená. [II. sväz.]) (1784–1795), s. 124.

⁸⁹² CZ ECAV Hybe, Hybe, pôv. sign. I/9, Súpis duší (1813–1814).

⁸⁹³ MNL OL, N. 26. RL, Archivum Palatinae, Conscriptio Regnicolaris 1828. Liptoviensis com. Nro. 32, Conscriptio Regnicolaris Privilegiati Oppidi Hibbe Incltyti Comitatus Lyptoviensis (1828). Dostupné z: <<https://www.familysearch.org/search/catalog/231564?availability=Family%20History%20Library>> [cit. 31. 5. 2022].

⁸⁹⁴ MV SR, ŠA ZA, BY, p. A LM, fond: Mestečko Hybe (1265–1870) (1889), K 52, inv. č. 135, Pozemková kniha mestečka Hybe (Knyha Gruntovná, Mestečka Hýbbe, na základe učineného pomieru, na ktorí občania nepristali, roku 1784^a započatého a 1795 dokončeného spôsobená. [II. sväz.]) (1784–1795), s. 124.

Pelachová [„Ostramková“] (1785 – 1846) bola zároveň druhostupňovou sesternicou Jána Ostramka (1787 – z. 1824–1844).⁸⁹⁵ Či Balážovci obývali dom, známe nie je, ale ako vidieť z prehľadu, manželstvo zostalo bezdetné. Ich príchod či odchod sa tak preukázať nepodarilo.

syn Mateja:	Samuel Muchál „Majtloch“ (1791 – 1837)	Mária Marková [„Barbieriková“ „Majtlochová“] (1801 – 1887)
--------------------	---	---

1.
Ján
(1821 – 1888)

1829: (1. manž.)	Matej Baláž (1762 – 1838) [syn Michala a Judity, r. Vrlíkovej]	a) Mária Pavellová [„Buobriková“] (1763 – 1822) [vdova po Martnovi Pilátovi]
-----------------------------	--	---

1.	2.	3.	4.	5.
Zuzana (1786 – 1840)	Mária (1789 – 1817)	Matej (1792 – 1792)	Ondrej (1793 – 1817)	Žofia (1797 – ?)

1829: (2. manž.)	Matej Baláž (1762 – 1838) [syn Michala a Judity, r. Vrlíkovej]	b) Katarína Pelachová [„Ostramková“] (1785 – 1846) [dc. Ondreja Pelacha „Ostramka“ a Magdalény, r. Majerčíkovej „Malarčíkovej“; vdova po Jurajovi Čenkovi]
-----------------------------	--	--

V roku 1858 je vlastníctvo predného domu označeného číslom popisným 43/a so spoločným dvorom na ulici Betlehem na parcele číslo 265 v rámci 1/4 urbárskej usadlosti zapísané na [Samuelovho syna] Jána Muchála [„Majtlocha“] (1821 – 1888) – roľníka, ženatého so Zuzanou, rodenou Ružiakovou [„Hiczovou“] (1825 – 1898).⁸⁹⁶

⁸⁹⁵ AA, JÁROŠ, Michal: *Genealogické tabuľky hybských rodín od r. 1675*, rkp.

⁸⁹⁶ MV SR, ŠA ZA, BY, p. A LM, fond: Mestečko Hybe (1265–1870) (1889), K 54, inv. č. 141, Pozemková kniha mestečka Hybe (1855 [recte: 1858–1859]), č. 86.

syn Samuela: (v 43/a)	Ján Muchál [„Majtloch“] (1821 – 1888)	Zuzana Ružiaková [„Hiczová“] (1825 – 1898)
---------------------------------	--	--

1.	2.	3.
Zuzana (1845 – 1893)	Ján (1851 – 1854)	Anna Mária (1858 – 1935)

Zároveň je vlastníctvo zadného domu označeného číslom popisným 43/b so spoločným dvorom na ulici Betlehem na parcele číslo 266 v rámci 1/4 urbárskej usadlosti zapísané na [Danielovho (1779 – 1810) brata a niekdajšieho vavrišovského učiteľa] Ondreja Muchála (1790 – 1858) – roľníka, ženatého s Evou, rodenou Bútorovou (1794 – 1863). Poznámka datovaná 12. februára 1859 informuje o tom, že pozostalosť 25. marca 1858 zomrelého Ondreja je zastúpená plnoletým synom Ondrejom (1825 Vavrišovo – 1879).⁸⁹⁷

syn Jána: (v 43/b)	Ondrej Muchál „Majtloch“ (1790 – 1858) [učiteľ]	Eva Bútorová (1794 – 1863)
------------------------------	---	-------------------------------

1.	2.	3.	4.	5.
Katarína (1816 – ?)	Zuzana (cca 1822 nezn. – 1844)	Ondrej (1825 Vavrišovo – 1879) [kušnier]	Michal (1832 Vavrišovo – 1834)	Daniel (1837 – z. 1879– 1899) [murár]

Mená Jána Muchála „Majtlocha“ a jeho prastrýka Ondreja Muchála „Majtlocha“ v dome číslo 43 zhodne uvádzajú už daňový výkaz za rok 1849 – 1850,⁸⁹⁸ výkaz domov hybskej expozitúry z roku 1850⁸⁹⁹ i register daňovníkov z 11. apríla 1853.⁹⁰⁰

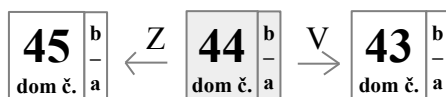
⁸⁹⁷ Tamtiež, č. 87.

⁸⁹⁸ MV SR, ŠA ZA, BY, p. A LM, fond: Mestečko Hybe (1265–1870) (1889), K 56, inv. č. 143, nesign., Daňový výkaz za rok 1849/1850 (1843–1851) (Dikálský Popis, a osobitný Porub Kontribucie Mesta Hibbe na Rok 1849/50.).

⁸⁹⁹ ŠA ZA, BY, fond: Liptovská župa II. (1849–1922), K 1196, inv. č. 2062, Výkaz domov v obvode hybskej expozitúry (Cisluvanja Domou Okolja Hibskjeho.) (1850).

⁹⁰⁰ MV SR, ŠA ZA, BY, p. A LM, fond: Mestečko Hybe (1265–1870) (1889), K 56, inv. č. 144, Súpis daňovníkov a daní. Register (1853) (Lajster Obecný Roku 1853^{ho} dňa 11^a Apríla spuosení w Hýbbjach).

3.2.39. Dom číslo popisné 44/a (s dvorom)⁹⁰¹ a 44/b (s dvorom)⁹⁰²



Na domovom grunte domov označených v polovici 19. storočia číslom 44/a a 44/b stál v roku 1784 dom daňovníka Jána Chrobáka „Kubisa“ (1747 – 1787).⁹⁰³ Dom bol situovaný pri hradskej ceste vedľa domu číslo popisné 43 Martina Majtlocha „Muchála“ (1741 – 1804) z jednej strany a číslo popisné 45 Martina Jamnického (1745 – 1814) zo strany druhej. Pre toto obdobie ešte nie je možné určiť, či už bolo bývanie rozdelené do dvoch domov.

1784:	Ján Chrobák „Kubis“ (1747 – 1787)	Eva Kaštielová (1749/1752 – 1821)
	1. Zuzana (1778 – 1807)	2. Ján (1781 – 1788)
		3. Žofia (1785 – 1788)

V rokoch 1764 a 1766 sa Jánov otec – od ktorého mena pochádza zrejme i rodová prezývka „Kubis“ – Jakub Chrobák (zrejme 1712 – 1779) nachádzal v jednom dvore (urbárskej usadlosti) spoločne s Martinom Majtlochom (cca 1711 – 1773), Michalom Dobákom (? – ?) a Jánom Stankom „Stančom“ (cca 1695 – 1770).⁹⁰⁴

1790 brat Jána:	Martin Chrobák „Kubis“ (1754 – 1802)	Žofia Betušiaková „Baďová“ (1758 – 1817)
	1. Ján (1780 – 1781)	2. Martin (1784 – 1787)
		3. Daniel (1790 – 1806)

⁹⁰¹ MV SR, ŠA ZA, BY, p. A LM, fond: Mestečko Hybe (1265–1870) (1889), K 54, inv. č. 141, Pozemková kniha mestečka Hybe (1855 [recte: 1858–1859]), č. 84.

⁹⁰² Tamtiež, č. 85.

⁹⁰³ MV SR, ŠA ZA, BY, p. A LM, fond: Mestečko Hybe (1265–1870) (1889), K 10, inv. č. 93, spis. č. 95/IV., Menoslov hybských občanov platiacich vojenskú a domárnu daň (1784).

⁹⁰⁴ MV SR, ŠA ZA, BY, p. A LM, fond: Mestečko Hybe (1265–1870) (1889), K 9, inv. č. 92, spis. č. 38/III., Súpis vlastníkov rolí v chotári [mestečka] Hybe (1764). Tamtiež, Od Červeného kúta až hore poza Hôrku hore Peňažným Limitovaní pole a role, nesign. (1766).

Po Jánovej smrti sa v sčítaní domov z roku 1790 objavuje brat Martin (1754 – 1802).⁹⁰⁵ Jeho meno obsahuje i pozemková kniha z roku 1795 a ako hlavu samostatnej časti usadlosti uvádza meno druhého manžela vdovy po Jánovi Chrobákovi „Kubisovi“ – Adama Hladkého (1762 – 1813),⁹⁰⁶ o ktorom vstupom do domu možno hovoriť ako o „Kubisovi“.⁹⁰⁷ Ich mená obsahuje aj súpis vykonanej panštiny z roku 1799.⁹⁰⁸

**manž. vdovy
po Jánovi:**

Adam Hladký
[neskôr:] „Kubis“
(1762 – 1813)
[syn Mateja Hladkého [„Vozisa“] a
Kataríny, r. Vendrinskej
„Vengríniovej“ „Vengrinskej“
„Krajčiovej“ „Krajčovej“
[„Pavelicovej“]]

Eva Kaštielová
(1749/1752 – 1821)
[vdova po Jánovi Chrobákovi
„Kubisovi“]

**manž. vdovy
po Martinovi
(1. manž.):**

Pavol Harman
[„Herman“ „Teliar“]
(1776 Kráľova Lehota –
1822)
[syn Pavla Harmana „Hermana“
„Teliara“ a Zuzany, r. Lehotskej]

a) Žofia Betušiaková
„Baďová“
(1758 – 1817)
[vdova po Martinovi Chrobákovi
„Kubisovi“]

**manž. vdovy
po Martinovi
(2. manž.):**

Pavol Harman
[„Herman“ „Teliar“]
(1776 Kráľova Lehota – 1822)
[syn Pavla Harmana „Hermana“ „Teliara“
a Zuzany, r. Lehotskej]

b) Anna Hostiaková
[„Hadrďánová“]
(1789 – 1832)

1.
Zuzana
(1818 – 1841)

2.
Mária
(1821 – ?)

Pri Martinovi obsahuje pozemková kniha dodatok o jeho nahradení Pavlom Harmanom, vedľa ktorého je dopísaný Ján Badík.⁹⁰⁹ Pavol Harman (1776 Kráľova Lehota – 1822) prišiel do

⁹⁰⁵ MV SR, ŠA ZA, BY, p. A LM, fond: Mestečko Hybe (1265–1870) (1889), K 11, inv. č. 95, spis. č. 151/VI., Zoznam domov a ich užívateľov z roku 1790 v Hybiach (Oppidum Hybbe. Conscriptio Domorum Censui Urbariali obnoxiorum Cameralis Subditelae I[n]clit[i] Dominij Hradek[ensis]) (1790).

⁹⁰⁶ MV SR, ŠA ZA, BY, p. A LM, fond: Mestečko Hybe (1265–1870) (1889), K 52, inv. č. 135, Pozemková kniha mestečka Hybe (Knyha Gruntovná, Mestečka Hýbbe, na základe účinenieho pomieru, na ktorí občania nepristali, roku 1784^a započatieho a 1795 dokončenieho spôsobená. [II. sváz.]) (1784–1795), s. 129, 135.

⁹⁰⁷ AA, JÁROŠ, Michal: *Genealogické tabuľky hybských rodín od r. 1675*, rkp.

⁹⁰⁸ MV SR, ŠA ZA, BY, p. A LM, fond: Mestečko Hybe (1265–1870) (1889), K 10, inv. č. 94, spis. č. 110/V., Sťažnosť obyvateľov mestečka Hybe na hrádocké panstvo ohľadom majera a panského majetku, nútených robôt, poplatkov (1786) (1799); Extract vykonaneg Pansstiny kolko ktery z Obiwateluw vykonal R[oku] 1799. až Do 1^o 7^{bra} (1799).

⁹⁰⁹ MV SR, ŠA ZA, BY, p. A LM, fond: Mestečko Hybe (1265–1870) (1889), K 52, inv. č. 135, Pozemková kniha mestečka Hybe (Knyha Gruntovná, Mestečka Hýbbe, na základe účinenieho pomieru, na ktorí občania nepristali,

domu na prístupky – v roku 1802 si vzal za manželku vdovu po Martinovi.⁹¹⁰ Ich manželstvo ostalo bezdetné, preto si vzali k sebe za chovanca – cez Baďovcov možno aj príbuzensky spriazneného – Jána Petrovského „Baďa“ „Baďika“ [„Šebu“ „Šeba“] (1790 – 1851):

„My Njžepodepsanj y Gmenowjte doloženj Paulus Harman . y s Mu Manželku Zoffiu Badyo, Mocy Prjtomneho Pjsma znamo čynime, komuby Wedeti Prjnaleželo, že Pozorugjce na Naš Staw samotny[,] w kterem bezewssych Djtek a Pomocy zustawame, kdo Nas Na Nasse stare Dny žiwiti, opatrowati, a Nam w gospodarstwj Pomoc dodawati bude, z Ohledu toho, aby gospodarstwy Na⁹¹¹ Neskleslo, Než w dobrem spusobe zachowano bylo, Vminili sme spolu statečneho Mladence Jana Petrousky, zdegssjho Messtjana, a Jana Petrousky Syna /: ktery guž sstiry roky Pry Nas zustawa ./ za Chowanca, anebožto Wlastneho Syna wziti, tymto spusobem, aby Nas Gakožto swych Wlastnjch Rodjčuw Ctil, bečelował, y wssecku Možnu Pomoc w gospodarstwj dodawal. A Ponewadž až Posawad na Geho dobrem, a statečnem držany vbezpečenj gsme[,] Preto tež gehu za vlastne Nasse Djte Prjgmame, a Gehu w tom vbezpečugeme, že Gestliby kdykoly do Stawu Manželskeho wstupiti mjnil, w tom odporny Nebudeme, ale Gehu Nassym Nakladkem . do tohože Stawu Poradne Vwesti se Wynasnažowat budeme[,] Gestliže on Nas . Werne, sprawedliwe, a dokonale Opatrowati bude, tedy za žiwobiti Nasseho gemu Polowjcu ze wsseckeho Hospodarstwj nasseho; z Vžitku, Lazou, Kopanicz, Rgadu Hospodarskeho, Statku, y Gjnjach Wecy Podpjsugeme, tym ale spusobem, aby se od Nas Nedelil a Neodlučował, y se swu buducy Manželku, ale w spolecznosti s Nami zustawal a Gazdowstwy Rozssirowal, a Rozmnožował, Čo gestly se tak stane, Potom tež Pry smrty Nassy, wssecku Nassu Magetnost, gakaholi w Nassem gospodarstwy se Nachazeti bude, gemu Poručame, aby žaden z Prjteluw Nassjch, žádnou Prekažku, anebo Negakowe Wýstihanj, gemu Činiti se Neopowážil: Než on sam we wssem Wladarem zustal. Na čo pre Wetsy bezpečnost, a gehu lepssy Vsilownost toto Pjsmo Wjdawame, a Podpjem gemen Nassych Potwruzugeme W Mesteczku Hybbe Dne 21^o X^{bra} 1818.

*Paulus Harman a Zoffia
Badyo Cjnia +.*⁹¹²

Ako vyplýva z uvedeného genealogického prehľadu rodiny Pavla Harmana [„Hermana“ „Teliara“], citovaný dokument je v mestskej knihe prepísaný s chybným datovaním. Pavlova manželka zomrela v roku 1817 a v rovnaký rok mal sobáš s Annou Hostiakovou [„Hadrďánovou“]

roku 1784^o započatého a 1795 dokončenieho spôsobená. [II. sváz.] (1784–1795), s. 129–130.

⁹¹⁰ AA, JÁROŠ, Michal: *Genealogické tabuľky hybských rodín od r. 1675*, rkp.

⁹¹¹ Na = Na[m]?

⁹¹² MV SR, ŠA ZA, BY, p. A LM, fond: Mestečko Hybe (1265–1870) (1889), K 1, inv. č. 23, Mestský protokol (Protokoll) (1521–1850), č. 378, s. 217.

(1789 – 1832).⁹¹³ Za jedno z pravdepodobných vysvetlení datovania možno pokladať domnienku, že chybné uvedenie roku 1818 môže byť v skutočnosti dátumom prepisu listiny do pozemkovej knihy.

syn Michala: Ján Petrovský „Baďo“ „Badík“
 [„Šeba“ „Šebo“]
 (1790 – 1851)
 [syn Jána Petrovského „Šebu“ „Šeba“
 a Márie, r. Jamnickej; chovanec
 Pavla Harmana]

Katarína Jamnická
 (1794 – 1868)

1.	2.	3.	4.	5.	6.
Zuzana (1815 – 1816)	Katarína (1817 – 1902)	Ondrej (1820 – 1823)	Ján (1823 – 1897) <small>[omylom zapísaný ako počovaný v r. 1838]</small>	Ondrej (1826 – 1838) <small>[pri pohrebe omylom zapísaný ako brat Ján]</small>	Samuel (1829 – 1830)
7.	8.				
Mária (1835 – 1904)	Zuzana (1839 – 1890)				

Zaujímavé je, že v popise urbárskych úžitkov z októbra 1803 sa ešte stále vyskytuje ako daňovník „Martin Kubis“.⁹¹⁴ A to napriek tomu, že Martin Chrobák „Kubis“ už v tom čase nežil – pohreb mal 30. mája 1802.⁹¹⁵ V sčítaní domov k rovnakému dátumu sa už nachádza Pavol Harman [„Herman“ „Teliar“].⁹¹⁶

Pozemková kniha z roku 1795 obsahuje poznámku o nahradení aj pri Adamovi Hladkom [neskôr:] „Kubisovi“ (1762 – 1813), ktorého mal v usadlosti nahradiť Matej Lehotský (1770 – 1836),⁹¹⁷ ktorý sa v roku 1798 oženil s dcérou Jána Chrobáka „Kubisa“ (1747 – 1787) – Zuzanou (1778 – 1807).⁹¹⁸ K 12. decembru 1814 zahŕňala jeho domácnosť celkom 6 obyvateľov evanjelického vierovyznania, zatiaľ čo domácnosť Pavla Harmana [„Hermana“ „Teliara“] 4 evanjelikov.⁹¹⁹

⁹¹³ AA, JÁROŠ, Michal: *Genealogické tabuľky hybských rodín od r. 1675*, rkp.

⁹¹⁴ MV SR, ŠA ZA, BY, p. A LM, fond: Mestečko Hybe (1265–1870) (1889), K 14, inv. č. 98, spis. č. 327/IX.; Zoznam mešťanov z Hýb a vyčíslenie ich majetkovej držby. (Conscriptio Obywatelůw Mestečka Hybbe proukazujcy, ktery gaku částku Vžitku držj.) (9. 10. 1803).

⁹¹⁵ AA, JÁROŠ, Michal: *Genealogické tabuľky hybských rodín od r. 1675*, rkp.

⁹¹⁶ MV SR, ŠA ZA, BY, p. A LM, fond: Mestečko Hybe (1265–1870) (1889), K 19, inv. č. 102, nesign., Zoznam obyvateľov a súpis domov v mestečku Hybe (Conscriptio Domorum ac Lebetum in Oppido Hybbe Reperibilium Anno 1803/4.) (9. 10. 1803).

⁹¹⁷ MV SR, ŠA ZA, BY, p. A LM, fond: Mestečko Hybe (1265–1870) (1889), K 52, inv. č. 135, Pozemková kniha mestečka Hybe (Knyha Gruntovná, Mestečka Hýbbe, na základe učinienia pomieru, na ktorí občania nepristali, roku 1784^o započatiaho a 1795 dokončeniaho spôsobená. [II. sváz.]) (1784–1795), s. 135–136.

⁹¹⁸ AA, JÁROŠ, Michal: *Genealogické tabuľky hybských rodín od r. 1675*, rkp.

⁹¹⁹ CZ ECAV Hybe, Hybe, pôv. sign. I/9, Súpis duší (1813–1814).

zat' J. Chrob.
(1. manž.):

Matej Lehotský
(1770 – 1836)
[syn Mateja a Zuzany, r. Čenkovej]

a) Zuzana Chrobáková
„Kubisová“
(1778 – 1807)

1.	2.	3.
Ján (1800 – 1804)	Ondrej (1802 – 1861)	Ján (1805 – ?)

zat' J. Chrob.
(2. manž.):

Matej Lehotský
(1770 – 1836)
[syn Mateja a Zuzany, r. Čenkovej]

b) Zuzana Kaštielová
(1787 – 1863)
[pôrodná babica]

1.	2.	3.	4.	5.	6.
Daniel (1808 – 1808)	Mária (1810 – 1814)	Martin (1812 – 1879)	Zuzana (1816 – 1865)	Mária (1819 – 1897)	Matej (1821 – 1821)
7.	8.	9.			
Šimon (1821 – 1821)	Daniel (1823 – 1878)	Matej (1823 – 1823)			

Podľa súpisu obyvateľov bol v roku 1828 daňovníkom Ján Baďo,⁹²⁰ pod ktorým možno rozumieť spomínaného chovanca Pavla Harmana [„Hermana“ „Teliara“] – Jána Petrovského „Baďa“ „Badíka“ [„Šebu“ „Šeba“] (1790 – 1851). Ten sa spolu so synmi Mateja Lehotského – Martinom (1812 – 1879) a Danielom (1823 – 1878) vyskytuje – každý v samostatnom dome – v čísle 44 aj v daňovom výkaze za rok 1849 – 1850.⁹²¹ Výkaz domov hybskej expozitúry z roku 1850 uvádza len Mateja a Daniela Lehotských,⁹²² pričom ide zrejme o rovnakých bratov a Matej bude omyl, pretože register daňovníkov z 11. apríla 1853 už opäť obsahuje všetky tri mená.⁹²³

V roku 1858 sú v nateraz ešte neurčitých podieloch ako spoluvlastníci predného domu označeného číslom popisným 44/a so spoločným dvorom na ulici Betlehem na parcele číslo 264 v rámci 1/4 urbárskej usadlosti zapísaní: Zuzana Lehotská, rodená Kaštielová (1787 – 1863), vdova po roľníkovi [Matejovi Lehotskom (1770 – 1836)]; [synovia] Ondrej Lehotský (1802 – 1861) –

⁹²⁰ MNL OL, N. 26. RL, Archivum Palatinae, Conscriptio Regnicolaris 1828. Liptoviensis com. Nro. 32, Conscriptio Regnicolaris Privilegiati Oppidi Hibbe Incltyti Comitatus Lyptoviensis (1828). Dostupné z: <<https://www.familysearch.org/search/catalog/231564?availability=Family%20History%20Library>> [cit. 31. 5. 2022].

⁹²¹ MV SR, ŠA ZA, BY, p. A LM, fond: Mestečko Hybe (1265–1870) (1889), K 56, inv. č. 143, nesign., Daňový výkaz za rok 1849/1850 (1843–1851) (Dikálský Popis, a osobitný Porub Kontribucie Mesta Hibbe na Rok 1849/50.).

⁹²² ŠA ZA, BY, fond: Liptovská župa II. (1849–1922), K 1196, inv. č. 2062, Výkaz domov v obvode hybskej expozitúry (Cislujanja Domou Okolja Hibskjeho.) (1850).

⁹²³ MV SR, ŠA ZA, BY, p. A LM, fond: Mestečko Hybe (1265–1870) (1889), K 56, inv. č. 144, Súpis daňovníkov a daní. Register (1853) (Lajster Obecný Roku 1853^{ho} dňa 11^a Apríla spuosení w Hýbbjach).

slobodný; Martin Lehotský (1812 – 1879) – roľník, ženatý s Máriou, rodenou Pavellovou (1809 – 1875) a Daniel Lehotský (1823 – 1878), roľník, ženatý so Zuzanou, rodenou Marušiakovou (1828 – 1867). Poznámka datovaná 11. februára 1859 informuje o tom, že na zapísaný majetok sa ako spoluvlastníci zapisujú: [deti po Matejovi Lehotskom (1770 – 1836)] Ondrej Lehotský (1802 – 1861) – slobodný; Zuzana Dudovčková, rodená Lehotská (1816 – 1865) – vdova po roľníkovi [Ondrejovi Dudovi „Dudovčekovi“ (1810 – 1857)] a Mária Bartošová, rodená Lehotská (1819 – 1897) – manželka roľníka [Daniela Bartoša (1823 – 1891)].⁹²⁴ Prečo je Ondrej vtelený ešte aj druhýkrát, známe nie je.

najml. syn Mateja:	Martin Lehotský „Kubis“ (1812 – 1879)	Mária Pavellová (1809 – 1875)
-------------------------------	--	----------------------------------

1.

Ondrej
(1847 – 1916)

st. syn Mat. (1. manž.):	Daniel Lehotský „Kubis“ (1823 – 1878)	a) Zuzana Marušiaková „Grofčíková“ (1828 – 1867)
-------------------------------------	--	--

1.	2.	3.	4.	5.	6.
Mária (1848 – 1849)	Ján (1853 – 1920) [murár]	Daniel (1856 – 1940)	Peter (1858 – 1903)	Zuzana Anna (1861 – 1891)	Mária (1866 – 1926)

st. syn Mat. (2. manž.):	Daniel Lehotský „Kubis“ (1823 – 1878)	b) Mária Marušiaková (1830 – 1873)
-------------------------------------	--	---------------------------------------

1.

Anna
(1871 – 1944)

Zároveň sú v nateraz ešte neurčitých podieloch ako spoluvlastníci zadného domu označeného číslom popisným 44/b so spoločným dvorom na ulici Betlehem na parcele číslo 263 v rámci 1/4 urbárskej usadlosti zapísaní vdova a deti po v roku 1850 [recte: 1851] zosnulom roľníkovi Jánovi Badíkovi [t. j. Jánovi Petrovskom „Baďovi“ „Badíkovi“ [„Šebovi“] (1790 – 1851)], a síce: vdova Katarína Badíková, rodená Jamnická (1794 – 1868); Ján Badík (1823 – 1897) – roľník

⁹²⁴ MV SR, ŠA ZA, BY, p. A LM, fond: Mestečko Hybe (1265–1870) (1889), K 54, inv. č. 141, Pozemková kniha mestečka Hybe (1855 [recte: 1858–1859]), č. 84.

Jamnického (1775 – 1840) celkom 7 obyvateľov evanjelického vierovyznania.⁹²⁹ Jeho meno uvádza aj súpis obyvateľov v roku 1828.⁹³⁰

syn Martina: Martin Jamnický (1775 – 1840) Zuzana Brtáňová „Beňová“ (zrejme 1774 – 1816 a neskôr)

1.	2.	3.	4.	5.	6.
Katarína (1801 – 1873)	Zuzana (1804 – 1810)	Mária (1807 – 1882)	Anna (1810 – 1873)	Zuzana (1814 – 1820)	Michal (1816 – 1816)
7.					
Daniel (1816 – 1892)					

Daňový výkaz za rok 1849 – 1850⁹³¹ už v samostatných domoch obsahuje Martinovho (1775 – 1840) syna Daniela Jamnického (1816 – 1892) – prezývaného Štrbän⁹³² – a zaťa Juraja Lehotského „Haška“ (1800 Východná – 1855). Ich mená sa nachádzajú rovnako aj vo výkaze domov hybskej expozitúry z roku 1850⁹³³ a registri daňovníkov z 11. apríla 1853.⁹³⁴

v 45/b: Daniel Jamnický „Štrbän“ (1816 – 1892) a) Eva Kundová (1812 – 1856)
(1. manž.)

1.	2.
Mária (1844 – 1900)	Zuzana (1853 – 1933)

v 45/b: Daniel Jamnický „Štrbän“ (1816 – 1892) b) Zuzana Melichová (1818 – 1887)
(2. manž.)

1.
Daniel
(1861 – 1889)

⁹²⁹ CZ ECAV Hybe, Hybe, pôv. sign. I./9, Súpis duší (1813–1814).

⁹³⁰ MNL OL, N. 26. RL, Archivum Palatinale, Conscriptio Regnicolaris 1828. Liptoviensis com. Nro. 32, Conscriptio Regnicolaris Privilegiati Oppidi Hibbe Inclyti Comitatus Lyptoviensis (1828). Dostupné z: <<https://www.familysearch.org/search/catalog/231564?availability=Family%20History%20Library>> [cit. 31. 5. 2022].

⁹³¹ MV SR, ŠA ZA, BY, p. A LM, fond: Mestečko Hybe (1265–1870) (1889), K 56, inv. č. 143, nesign., Daňový výkaz za rok 1849/1850 (1843–1851) (Dikálský Popis, a osobitný Porub Kontribucie Mesta Hibbe na Rok 1849/50.).

⁹³² AA, JÁROŠ, Michal: *Genealogické tabuľky hybských rodín od r. 1675*, rkp.

⁹³³ ŠA ZA, BY, fond: Liptovská župa II. (1849–1922), K 1196, inv. č. 2062, Výkaz domov v obvode hybskej expozitúry (Cislujanja Domou Okolja Hibskjeho.) (1850).

⁹³⁴ MV SR, ŠA ZA, BY, p. A LM, fond: Mestečko Hybe (1265–1870) (1889), K 56, inv. č. 144, Súpis daňovníkov a daní. Register (1853) (Lajster Obecný Roku 1853^{ho} dňa 11^a Apríla spuosení w Hýbbjach).

zať Martina
v 45/a

Juraj Lehotský „Haško“
(1800 Východná – 1855)
[syn Juraja a Evy, r. Jurčovej]

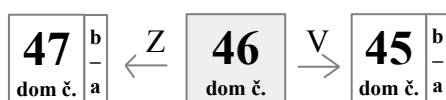
Katarína Jamnická
(1801 – 1873)

1.	2.	3.	4.	5.	6.
Michal (1822 – 1869)	Matej (1825 – 1885)	Zuzana (1827 – ?)	Ján (1833 – 1835)	Ján (1836 – ?)	Ondrej (1839 – 1849)
7.	8.				
Daniel (1841 – 1911)	Samuel (1844 – 1848)				

V roku 1858 je vlastníctvo predného domu označeného číslom popisným 45/a so spoločným dvorom na ulici Betlehem na parcele číslo 250 v rámci 1/4 urbárskej usadlosti zapísané na Katarínu Lehotskú, rodenú Jamnickú (1801 – 1873), vdovu po roľníkovi [Jurajovi Lehotskom „Haškovi“ (1800 Východná – 1855)]. Prípisok informuje, že je zastúpená prostredníctvom plnoletého syna Michala Lehotského [„Haška“] (1822 – 1869).⁹³⁵

Zároveň je vlastníctvo zadného domu označeného číslom popisným 45/b so spoločným dvorom na ulici Betlehem na parcele číslo 251 v rámci 1/4 urbárskej usadlosti zapísané na Daniela Jamnického (1816 – 1892), roľníka, ženatého so Zuzanou, rodenou Melichovou (1818 – 1887).⁹³⁶

3.2.41. Dom číslo popisné 46 (s dvorom, záhradou, humnom a pivnicou)⁹³⁷



Na domovom grunte domu označeného v polovici 19. storočia číslom 46 stál v roku 1784 dom daňovníka Michala Hadrdáňa (1727 – 1800).⁹³⁸ Dom bol situovaný pri hradskej ceste vedľa domu číslo popisné 45 Martina Jamnického (1745 – 1814) z jednej strany a číslo popisné 47 Michala Barbierika „Marka“ „Majtlocha“ (1748 – 1803) zo strany druhej.

1784:

Michal Hadrdáň
(1727 – 1800)

Mária Járošová „Švandová“
(1730 – 1799)

⁹³⁵ MV SR, ŠA ZA, BY, p. A LM, fond: Mestečko Hybe (1265–1870) (1889), K 54, inv. č. 141, Pozemková kniha mestečka Hybe (1855 [recte: 1858–1859]), č. 82.

⁹³⁶ Tamtiež, č. 83.

⁹³⁷ Tamtiež, č. 81.

⁹³⁸ MV SR, ŠA ZA, BY, p. A LM, fond: Mestečko Hybe (1265–1870) (1889), K 10, inv. č. 93, spis. č. 95/IV., Menoslov hybských občanov platiacich vojenskú a domárnu daň (1784).

vyskytuje aj v daňovom výkaze za rok 1849 – 1850,⁹⁴⁴ vo výkaze domov hybskej expozitúry z roku 1850⁹⁴⁵ a tiež v registri daňovníkov z 11. apríla 1853.⁹⁴⁶

syn Michala:

Daniel Hadrďaň
(1788 – 1861)

Zuzana Zudlová
(1785 – 1849)

1. Ondrej (1808 – 1884)	2. Eva (1811 – 1869)	3. Ján (1814 – 1818)	4. Katarína (1817 – 1870)	5. Mária (1820 – 1873)	6. Michal (1822 – 1823)
7. Zuzana (1824 – 1830)	8. Samuel (1826 – 1830)	9. Anna (1826 – 1894 Važec)			

V roku 1858 je vlastníctvo predného domu označeného číslom popisným 46 s dvorom, záhradou, humnom a pivnicou na ulici Betlehem na parcele číslo 249 v rámci 1/2 urbárskej usadlosti zapísané na [Danielovho syna] Ondreja Hadrďaňa (1808 – 1884), miestneho richtára, ženatého s Evou, rodenou Jamnickou (1812 – 1885).⁹⁴⁷

syn Daniela:

Ondrej Hadrďaň
(1808 – 1884)

Eva Jamnická
(1812 – 1885)

1. Daniel (1832 – 1833)	2. Zuzana (1834 – 1918)	3. Michal (1836 – 1839)	4. Ondrej (1839 – 1911)	5. Mária (1841 – 1894)	6. Ján (1844 – 1844)
7. Katarína (1845 – 1881)	8. Eva (1848 – 1928)	9. Anna (1850 – 1923)	10. mŕtvonar. dcéra (1853)	11. Terézia (1857 – 1919)	

Zaujímavé je, že aj v tomto prípade Ondrejov otec Daniel Hadrďaň (1788 – 1861) ešte žil, čo je v porovnaní s majiteľmi iných domov nezvyklým javom.

2022].

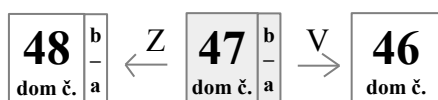
⁹⁴⁴ MV SR, ŠA ZA, BY, p. A LM, fond: Mestečko Hybe (1265–1870) (1889), K 56, inv. č. 143, nesign., Daňový výkaz za rok 1849/1850 (1843–1851) (Dikálský Popis, a osobitný Porub Kontribucie Mesta Hibbe na Rok 1849/50.).

⁹⁴⁵ ŠA ZA, BY, fond: Liptovská župa II. (1849–1922), K 1196, inv. č. 2062, Výkaz domov v obvode hybskej expozitúry (Cislujanja Domou Okolja Hibskjeho.) (1850).

⁹⁴⁶ MV SR, ŠA ZA, BY, p. A LM, fond: Mestečko Hybe (1265–1870) (1889), K 56, inv. č. 144, Súpis daňovníkov a daní. Register (1853) (Lajster Obecný Roku 1853^{ho} dňa 11^o Apríla spuosení w Hýbbjach).

⁹⁴⁷ MV SR, ŠA ZA, BY, p. A LM, fond: Mestečko Hybe (1265–1870) (1889), K 54, inv. č. 141, Pozemková kniha mestečka Hybe (1855 [recte: 1858–1859]), č. 81.

3.2.42. Dom číslo popisné 47/a (s dvorom)⁹⁴⁸ a 47/b (s dvorom)⁹⁴⁹



Na domovom grunte domov označených v polovici 19. storočia číslom 47/a a 47/b stál v roku 1784 dom daňovníka Michala Barbierika „Marka“ „Majtlocha“ (1748 – 1803).⁹⁵⁰ Dom bol situovaný pri hradskej ceste vedľa domu číslo popisné 46 Michala Hadrdáňa (1727 – 1800) z jednej strany a číslo popisné 48 Jána Barbierika „Majtlocha“ „Barbiera“ [„Kubaloša“] (1759 – 1824) zo strany druhej. Pre toto obdobie ešte nie je možné určiť, či už bolo bývanie rozdelené do dvoch domov.

Michalov otec Michal Barbierik „Majtloch“ (1710 – 1781) sa v rokoch 1764 a 1766 nachádzal v jednom dvore (urbárskej usadlosti) spoločne s Michalom Hadrdáňom (1727 – 1800), Ondrejom Majtlochom (? – ?) a Jánom Piovárom „Piovárom“ „Pievárom“ (zrejme 1729 – 1779 Východná) alebo Jánom Šmihulom „Piovárom „Brandošom“ (1733 – 1802).⁹⁵¹

1784: Michal Barbierik „Marko“ „Majtloch“ (1748 – 1803) Katarína Lehotská (? – 1813/1816/1820/1825)

1.	2.	3.	4.
Ján (1772 – 1823)	Mária (1776 – 1781)	Katarína (1779 – 1781)	Zuzana (1786 – 1849)

V pozemkovej knihe z roku 1795 sa nachádza ako Michal Marko s dopísanou poznámkou o nahradení: „modo Joannes cum Fratres Daniele“,⁹⁵² pod ktorou možno rozumieť jeho syna Jána Marka „Barbierika“ „Majtlocha“ (1772 – 1823) a podľa všetkého tiež Michalovho brata Daniela Barbierika „Marka“ „Markovica“ „Majtlocha“ (1759 – 1828), ktorý sa predtým nachádzal v susednom dome so svojím bratrancom Jánom Barbierikom „Majtlochom“ „Barbierom“

⁹⁴⁸ Tamtiež, č. 79.

⁹⁴⁹ Tamtiež, č. 80.

⁹⁵⁰ MV SR, ŠA ZA, BY, p. A LM, fond: Mestečko Hybe (1265–1870) (1889), K 10, inv. č. 93, spis. č. 95/IV., Menoslov hybských občanov platiacich vojenskú a domárnu daň (1784).

⁹⁵¹ MV SR, ŠA ZA, BY, p. A LM, fond: Mestečko Hybe (1265–1870) (1889), K 9, inv. č. 92, spis. č. 38/III., Súpis vlastníkov rolí v chotári [mestečka] Hybe (1764). Tamtiež, Od Červeného kúta až hore poza Hôrku hore Peňažným Limitovaný pole a role, nesign. (1766).

⁹⁵² MV SR, ŠA ZA, BY, p. A LM, fond: Mestečko Hybe (1265–1870) (1889), K 52, inv. č. 135, Pozemková kniha mestiečka Hybe (Knyha Gruntovná, Mestečka Hýbbe, na základe účineného pomieru, na ktorú občania nepristali, roku 1784^a započatého a 1795 dokončeného spôsobená. [II. sväz.]) (1784–1795), s. 151–152.

[„Kubalošom“] (1759 – 1824).⁹⁵³

syn Michala:	Ján Marko „Barbierik“ „Majtloch“ (1772 – 1823)	Mária Švandová (1774 – 1858)	
1.	2.	3.	4.
Katarína (1799 – 1800)	Mária (1801 – 1887)	Zuzana (1804 – 1804)	Eva (1807 – 1887)

brat Michala	Daniel Barbierik „Marko“ „Markovic“ „Majtloch“ (1759 – 1828)	Katarína Chrobáková „Šintajová“ (1761 – 1819)		
1.	2.	3.	4.	5.
Eva (1783 – 1787)	Mária (1786 – 1787)	Zuzana (1788 – 1794)	Daniel (1791 – 1795)	Katarína (1794 – 1859)

Danielovo zaradenie sa v tomto prípade ukazuje byť mierne problematické, pretože na základe umiestnenia v ďalších zachovaných súpisoch z tohto obdobia ho možno priradiť tak k domu číslo popisné 47, ako aj k domu číslo popisné 48.⁹⁵⁴ Výnimkou je až súpis duší z roku 1814, kde je umiestnený pred Jánom Markom „Barbierikom“ „Majtlochom“ (1772 – 1823), takže za predpokladu, že poradie je správne, možno ho v tomto roku už s istotou priradiť k domu číslo popisné 47. Podľa rovnakého súpisu žili k 12. decembru 1814 v Jánovej domácnosti celkovo 4 obyvatelia evanjelického vierovyznania, zatiaľ čo v Danielovej žilo evanjelikov 5.⁹⁵⁵ V tomto počte je s najväčšou pravdepodobnosťou zahrnutý už aj manžel Danielovej dcéry Kataríny (1794 – 1859) – Ján Žiška (1791 – 1845). Sobáš mali v roku 1812 a práve Jánom Žiškom začína rodinná vetva Žiškovcov so zaužívanou prezývkou „Marko“.⁹⁵⁶

⁹⁵³ Tamtiež, s. 157–158.

⁹⁵⁴ MV SR, ŠA ZA, BÝ, p. A LM, fond: Mestečko Hybe (1265–1870) (1889), K 10, inv. č. 94, spis. č. 110/V., Sťažnosť obyvateľov mestečka Hybe na hrádocké panstvo ohľadom majera a panského majetku, nútených robôt, poplatkov (1786) (1799); Extract wykonaneg Pansstiny kolko ktery z Obiwateluw wykonal R[oku] 1799. až Do 1^o 7^{bra} (1799). Tamtiež, K 19, inv. č. 102, nesign., Zoznam obyvateľov a súpis domov v mestečku Hybe (Conscriptio Domorum ac Lebetum in Oppido Hybbe Reperibilium Anno 1803/4.) (9. 10. 1803). Tamtiež, K 14, inv. č. 98, spis. č. 327/IX.; Zoznam mešťanov z Hýb a vyčíslenie ich majetkovej držby. (Conscriptio Obywateluw Mestečka Hybbe proukazugjcy, ktery gaku častku Vžitku držj.) (9. 10. 1803).

⁹⁵⁵ CZ ECAV Hybe, Hybe, pôv. sign. I/9, Súpis duší (1813–1814).

⁹⁵⁶ AA, JÁROŠ, Michal: *Genealogické tabuľky hybských rodín od r. 1675*, rkp.

zať Daniela:

Ján Žiška [neskôr:]
„Marko“
(1791 – 1845)
[syn Ondreja Žišku [„Hrnčiara“]
a Zuzany, r. Ilavskej]

Katarína Marková
„Majtlochová“
[„Barbieriková“]
(1794 – 1859)

1.	2.	3.
Daniel (1814 – 1891)	Ján (1817 – 1861)	Ondrej (1824 – 1902)

Ako Ján Marko je Ján Žiška (1791 – 1845) vedený aj v súpise obyvateľov z roku 1828, kde predstavuje hlavného daňovníka on.⁹⁵⁷ Daňový výkaz za rok 1849 – 1850 v dome číslo 47 uvádza – každého v polovici domu – Jánových synov Jána (1817 – 1861) a Ondreja (1824 – 1902) Žiškovcov „Markovcov“. V samostatnej položke bez domu sa v ňom nachádza zať Jána Marka „Barbierika“ Majtlocha“ (1772 – 1823) – lesný hájnik Jozef Michal Hakel (1807 Veličná – 1861).⁹⁵⁸ Ich mená následne obsahuje i výkaz domov hybskej expozitúry z roku 1850⁹⁵⁹ a register daňovníkov z 11. apríla 1853.⁹⁶⁰

syn Jána:

Ján Žiška „Marko“
(1817 – 1861)

Mária Sklenková
(1812 – 1884)
[vdova po Ondrejovi Krchovi
„Hadrďánovi“]

1.	2.	3.
Katarína (1845 – 1893)	Zuzana (1849 – 1876)	Ján (1853 – 1933)

**syn Jána:
(v 47/b)**

Ondrej Žiška „Marko“
(1824 – 1902)

Katarína Kúdolová
(1828 – 1889)

⁹⁵⁷ MNL OL N. 26. RL, Archívum Palatinalae, Conscriptio Regnicolaris 1828. Liptoviensis com. Nro. 32, Conscriptio Regnicolaris Privilegiati Oppidi Hibbe Incltyi Comitatus Lyptoviensis (1828). Dostupné z: <<https://www.familysearch.org/search/catalog/231564?availability=Family%20History%20Library>> [cit. 31. 5. 2022].

⁹⁵⁸ MV SR, ŠA ZA, BY, p. A LM, fond: Mestečko Hybe (1265–1870) (1889), K 56, inv. č. 143, nesign., Daňový výkaz za rok 1849/1850 (1843–1851) (Dikálský Popis, a osobitný Porub Kontribucie Mesta Hibbe na Rok 1849/50.).

⁹⁵⁹ ŠA ZA, BY, fond: Liptovská župa II. (1849–1922), K 1196, inv. č. 2062, Výkaz domov v obvode hybskej expozitúry (Cislujanja Domou Okolja Hibskejho.) (1850).

⁹⁶⁰ MV SR, ŠA ZA, BY, p. A LM, fond: Mestečko Hybe (1265–1870) (1889), K 56, inv. č. 144, Súpis daňovníkov a daní. Register (1853) (Lajster Obecný Roku 1853^{ho} dňa 11^o Apríla spuosení w Hýbbjach).

1.	2.	3.	4.	5.	6.
Ján (1849 – 1849)	Ondrej (1850 – 1850)	Mária (1851 – 1855)	Zuzana (1854 – ?)	Peter Daniel (1856 – 1856)	Imrich Ján (1859 – 1862)
7.	8.	9.	10.		
Mária (1862 – 1878)	Katarína (1865 – 1956)	Daniel Matej (1868 – 1959)	Ján (1875 – 1894)		

**zat' J. Marka
„Barbierika“
(v 47/a):**

Jozef Michal Hakel
(1807 Veličná – 1861)
[r. kat.; syn Michala a Terézie,
r. Kôpkovej; lesný hájnik]

Eva Marková [„Barbieriková“
„Majtlochová“]
(1807 – 1887)
[ev.]

V roku 1858 sú v nateraz ešte neurčitých podieloch ako spoluvlastníci predného domu označeného číslom popisným 47/a so spoločným dvorom na ulici Betlehem na parcele číslo 248 v rámci 1/4 urbárskej usadlosti zapísaní vdova a deti po v roku 1827 [recte: 1823] zosnulom roľníkovi Jánovi Markovi (1772 – 1823), a to: vdova Mária Marková, rodená Švandová (1774 – 1858), Mária Piatková, rodená Marková [„Barbieriková“ „Majtlochová“] (1801 – 1887) – manželka roľníka [Jána Piatku „Pietku“ „Zubaja“ (1813 Vrbica – 1891)] – a Eva Hakelová (Hakel) (1807 – 1887), manželka lesného hájnika [Jozefa Michala Hakela (1807 Veličná – 1861)]. Spoluvlastníčka Mária Marková je dodatočne preškrtnutá a poznámka z 12. februára 1859 informuje o jej úmrtí 21. júla 1858,⁹⁶¹ pričom správnym údajom je 17. máj 1858.⁹⁶²

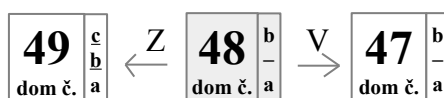
Zároveň je vlastníctvo zadného domu označeného číslom popisným 47/b so spoločným dvorom na ulici Betlehem na parcele číslo 247 v rámci 1/4 urbárskej usadlosti zapísané na Ondreja Žišku „Marka“ (1824 – 1902), roľníka, ženatého s Katarínou, rodenou Kúdolovou (1828 – 1889).⁹⁶³

⁹⁶¹ MV SR, ŠA ZA, BY, p. A LM, fond: Mestečko Hybe (1265–1870) (1889), K 54, inv. č. 141, Pozemková kniha mestečka Hybe (1855 [recte: 1858–1859]), č. 79.

⁹⁶² AA, JÁROŠ, Michal: *Genealogické tabuľky hybských rodín od r. 1675*, rkp.

⁹⁶³ MV SR, ŠA ZA, BY, p. A LM, fond: Mestečko Hybe (1265–1870) (1889), K 54, inv. č. 141, Pozemková kniha mestečka Hybe (1855 [recte: 1858–1859]), č. 80.

3.2.43. Dom číslo popisné 48/a (s dvorom)⁹⁶⁴ a 48/b (s dvorom)⁹⁶⁵



Na domovom grunte domov označených v polovici 19. storočia číslom 48/a a 48/b stál v roku 1784 dom daňovníka Jána Barbierika „Majtlocha“ „Barbiera“ [„Kubaloša“] (1759 – 1824).⁹⁶⁶ Dom bol situovaný pri hradskej ceste vedľa domu číslo popisné 47 Michala Barbierika „Marka“ „Majtlocha“ (1748 – 1803) z jednej strany a číslo popisné 49 Mateja Hladkého [„Vozisa“] (1728 – 1801) zo strany druhej. Pre toto obdobie ešte nie je možné určiť, či už bolo bývanie rozdelené do dvoch domov.

1784: Ján Barbierik „Majtloch“ „Barbier“ [„Kubaloš“] (1759 – 1824) Eva Kozáková „Kozová“ (1763 – 1831)

1.	2.	3.	4.	5.	6.
Ján (1783 – 1827)	Ondrej (1786 – ?)	Michal (1788 – 1860)	Mária (1791 – 1794)	Zuzana (1794 – 1827 a neskôr)	Daniel (1796 – ?)
7.	8.	9.	10.		
Eva (1799 – 1847)	Adam (1801 – 1858)	Mária (1804 – 1868)	Žofia (1808 – 1880)		

V pozemkovej knihe z roku 1795 je Ján písaný spoločne so svojím bratrancom Danielom Barbierikom „Markom“ „Markovicom“ „Majtlochom“ (1759 – 1828),⁹⁶⁷ ktorý je neskôr potvrdený v susednom dome na spoločnej sieni so svojím synovcom Jánom Markom „Barbierikom“ „Majtlochom“ (1772 – 1823).⁹⁶⁸ Je pomerne problematické určiť dokedy, pretože na základe umiestnenia v ďalších zachovaných súpisoch z tohto obdobia ho možno priradiť tak k domu číslo popisné 47, ako aj k domu číslo popisné 48.⁹⁶⁹ Ako už bolo uvedené v kapitole venovanej domu

⁹⁶⁴ Tamtiež, č. 77.

⁹⁶⁵ Tamtiež, č. 78.

⁹⁶⁶ MV SR, ŠA ZA, BY, p. A LM, fond: Mestečko Hybe (1265–1870) (1889), K 10, inv. č. 93, spis. č. 95/IV., Menoslov hybských občanov platiacich vojenskú a domárnu daň (1784).

⁹⁶⁷ MV SR, ŠA ZA, BY, p. A LM, fond: Mestečko Hybe (1265–1870) (1889), K 52, inv. č. 135, Pozemková kniha mestečka Hybe (Knyha Gruntovná, Mestečka Hýbbe, na základě učinieného pomieru, na ktorí občania nepristáli, roku 1784^a započatého a 1795 dokončeného spôsobená. [II. sváz.]) (1784–1795), s. 157–158.

⁹⁶⁸ Tamtiež, s. 151–152.

⁹⁶⁹ MV SR, ŠA ZA, BY, p. A LM, fond: Mestečko Hybe (1265–1870) (1889), K 10, inv. č. 94, spis. č. 110/V., Sťažnosť obyvateľov mestečka Hybe na hrádocké panstvo ohľadom majera a panského majetku, nútených robôt, poplatkov (1786) (1799); Extract wykonaneg Pansstiny kolko ktery z Obiwateluw wykonal R[oku] 1799. až Do 1^o 7^{bra} (1799). Tamtiež, K 19, inv. č. 102, nesign., Zoznam obyvateľov a súpis domov v mestečku Hybe (Conscriptio Domorum ac

číslo 47, výnimkou je až súpis duší z roku 1814, kde je Daniel umiestnený pred Jánom Markom „Barbierikom“ „Majtlochom“ (1772 – 1823). Za predpokladu, že poradie zodpovedá skutočnému bydlisku, možno ho v tomto roku už s istotou priradiť k domu číslo popisné 47.⁹⁷⁰

bratranec Jána: Daniel Barbierik „Marko“ Katarína Chrobáková
 „Markovic“ „Majtloch“ „Šintajová“
 (1759 – 1828) (1761 – 1819)

1.	2.	3.	4.	5.
Eva (1783 – 1787)	Mária (1786 – 1787)	Zuzana (1788 – 1794)	Daniel (1791 – 1795)	Katarína (1794 – 1859)

V sčítaní domov z októbra 1803 sa objavuje v samostatnej položke brat Jána Barbierika „Majtlocha“ „Barbiera“ [„Kubaloša“] – Ondrej Barbierik „Majtloch“ „Barbier“ „Kubaloš“ (1762 – 1827).⁹⁷¹ K 12. decembru 1814 sa v Jánovej domácnosti nachádzalo celkom 7 obyvateľov evanjelického vierovyznania, zatiaľ čo v Ondrejovej žili 4 evanjelici.⁹⁷²

brat Jána: Ondrej Barbierik „Majtloch“ Katarína Makovíniová
 „Barbier“ „Kubaloš“ (1765 – 1819)
 (1762 – 1827)

1.	2.	3.	4.	5.	6.
Zuzana (1786 – 1787)	Ján (1789 – ?)	Zuzana (1791 – ?)	Katarína (1793 – 1820 a neskôr)	Ondrej (1796 – 1869) [pastier]	Eva (1799 – 1800)
7.	8.				
Žofia (1802 – 1841)	Daniel (1805 – 1812)				

Súpis obyvateľov v roku 1828 uvádza ako daňovníka už Jánovho syna Adama Barbiera „Barbierika“ „Majtlocha“ (1801 – 1858).⁹⁷³ Daňový výkaz za rok 1849 – 1850 ho uvádza spoločne s

Lebetum in Oppido Hybbe Reperibilium Anno 1803/4.) (9. 10. 1803). Tamtiež, K 14, inv. č. 98, spis. č. 327/IX.; Zoznam mešťanov z Hýb a vyčíslenie ich majetkovej držby. (Conscriptio Obywatelůw Mestečka Hybbe proukazugjcy, ktery gaku častku Vžitku držj.) (9. 10. 1803).

⁹⁷⁰ CZ ECAV Hybe, Hybe, pôv. sign. I/9, Súpis duší (1813–1814).

⁹⁷¹ MV SR, ŠA ZA, BY, p. A LM, fond: Mestečko Hybe (1265–1870) (1889), K 19, inv. č. 102, nesign., Zoznam obyvateľov a súpis domov v mestečku Hybe (Conscriptio Domorum ac Lebetum in Oppido Hybbe Reperibilium Anno 1803/4.) (9. 10. 1803).

⁹⁷² CZ ECAV Hybe, Hybe, pôv. sign. I/9, Súpis duší (1813–1814).

⁹⁷³ MNL OL, N. 26. RL, Archivum Palatinae, Conscriptio Regnicolaris 1828. Liptoviensis com. Nro. 32, Conscriptio Regnicolaris Privilegiati Oppidi Hibbe Incltyti Comitatus Lyptoviensis (1828). Dostupné z: <<https://www.familysearch.org/search/catalog/231564?availability=Family%20History%20Library>> [cit. 31. 5.

bratom Michalom (1788 – 1860) a Ondrejom Kubalošom – zrejme ich bratrancom Ondrejom Barbierikom „Majtlochom“ „Kubalošom“ [„Barbierom“] (1796 – 1869) – každého z nich len v polovici domu.⁹⁷⁴ Výkaz domov hybskej expozitúry z roku 1850⁹⁷⁵ a register daňovníkov z 11. apríla 1853⁹⁷⁶ už Kubalošovo meno neobsahujú.

syn Jána: (1. manž.)	Adam Barbier „Barbierik“ „Majtloch“ (1801 – 1858)	a) Zuzana Brtáňová (1799 – 1831)
<hr/>		
1.	2.	3.
Ján (1826 – 1832)	Ondrej (1828 – 1902)	Zuzana (1831 – ?)

syn Jána: (2. manž.)	Adam Barbier „Barbierik“ „Majtloch“ (1801 – 1858)	b) Mária Medlová (1799 Závažná Poruba – 1855) [vdova po Jánovi Vongrejovi; dc. Mateja a Zuzany, r. Melnovej]	
<hr/>			
1.	2.	3.	4.
Mária (1832 – 1858)	Michal (1837 – 1837)	Katarína (1838 – 1849)	Ján (1842 – ?)

syn Jána:	Michal Barbier „Barbierik“ „Majtloch“ (1788 – 1860)	Zuzana Žišková (1800 – 1880)	
<hr/>			
1.	2.	3.	4.
Matej (1828 – 1882)	Ondrej (1829 – 1900)	Katarína (1832 – 1832)	Zuzana (1837 – 1913)

syn Ondreja: (1. manž.)	Ondrej Barbierik „Majtloch“ „Kubaloš“ [„Barbier“] (1796 – 1869) [pastier]	a) Zuzana Majerčíková (1793 Liptovská Kokava – 1847) [dc. Mateja a Márie, r. Kúdorovej]
------------------------------------	---	--

2022].

⁹⁷⁴ MV SR, ŠA ZA, BY, p. A LM, fond: Mestečko Hybe (1265–1870) (1889), K 56, inv. č. 143, nesign., Daňový výkaz za rok 1849/1850 (1843–1851) (Dikálský Popis, a osobitný Porub Kontribucie Mesta Hibbe na Rok 1849/50.).

⁹⁷⁵ ŠA ZA, BY, fond: Liptovská župa II. (1849–1922), K 1196, inv. č. 2062, Výkaz domov v obvode hybskej expozitúry (Cislujanja Domou Okolja Hibskjeho.) (1850).

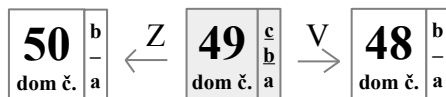
⁹⁷⁶ MV SR, ŠA ZA, BY, p. A LM, fond: Mestečko Hybe (1265–1870) (1889), K 56, inv. č. 144, Súpis daňovníkov a daní. Register (1853) (Lajster Obecný Roku 1853^{ho} dňa 11^o Apríla spuosení w Hýbbjach).

1.	2.	3.
Katarína (1831 – 1896)	Anna (1834 – 1851)	Ondrej (1840 – 1913) [pastier oviec]
syn Ondreja: (2. manž.)	Ondrej Barbierik „Majtloch“ „Kubaloš“ [„Barbier“] (1796 – 1869) [pastier]	b) Eva Petrovská [„Šebová“] (1805 – 1873)

V roku 1858 je spoluvlastníctvo predného domu označeného číslom popisným 48/a so spoločným dvorom na ulici Betlehem na parcele číslo 234 v rámci 1/4 urbárskej usadlosti zapísané na roľníka Michala Barbiera (1788 – 1860), ženatého so Zuzanou, rodenou Žiškovou (1800 – 1880).⁹⁷⁷

Podobne je vlastníctvo zadného domu označeného číslom popisným 48/b so spoločným dvorom na ulici Betlehem na parcele číslo 235 v rámci 1/4 urbárskej usadlosti zapísané na roľníka Adama Barbiera – t. j. Adama Barbiera „Barbierika „Majtlocha“ (1801 – 1858), vdovca [po Márii, rodenej Medlovej (1799 Závažná Poruba – 1855)]. Zápis je preškrtnutý a pripojená poznámka z 12. februára 1859 informuje o Adamovom úmrtí 10. júna 1858 s tým, že pozostalosť je zastúpená jeho plnoletým synom Ondrejom (1828 – 1902).⁹⁷⁸ Zapisovateľ v pozemkovej knihe uviedol mylný dátum, pretože Adam Barbier „Barbierik“ „Majtloch“ zomrel o niekoľko dní skôr – 2. júna 1858.⁹⁷⁹

3.2.44. Dom číslo popisné 49/a (s dvorom)⁹⁸⁰, 49/b (s dvorom)⁹⁸¹ a 49/c (s dvorom)⁹⁸²



Na domovom grunte domov označených v polovici 19. storočia číslom 49/a, 49/b a 49/c stál

⁹⁷⁷ MV SR, ŠA ZA, BY, p. A LM, fond: Mestečko Hybe (1265–1870) (1889), K 54, inv. č. 141, Pozemková kniha mestečka Hybe (1855 [recte: 1858–1859]), č. 77.

⁹⁷⁸ Tamtiež, č. 78.

⁹⁷⁹ AA, JÁROŠ, Michal: *Genealogické tabuľky hybských rodín od r. 1675*, rkp.

⁹⁸⁰ MV SR, ŠA ZA, BY, p. A LM, fond: Mestečko Hybe (1265–1870) (1889), K 54, inv. č. 141, Pozemková kniha mestečka Hybe (1855 [recte: 1858–1859]), č. 74.

⁹⁸¹ Tamtiež, č. 75.

⁹⁸² Tamtiež, č. 76.

v roku 1784 dom daňovníka Mateja Hladkého [„Vozisa“] (1728 – 1801).⁹⁸³ Dom bol situovaný pri hradskej ceste vedľa domu číslo popisné 48 Jána Barbierika „Majtlocha“ „Barbiera“ [„Kubaloša“] (1759 – 1824) z jednej strany a číslo popisné 50 Michala Dianiša [„Šimkovie“] (1750 – 1807) zo strany druhej. Pre toto obdobie ešte nie je možné určiť, či už bolo bývanie rozdelené do troch domov.

1785: Matej Hladký [„Vozis“] (1728 – 1801) Katarína Vendrinská „Vengríniová“ „Vengrinská“ „Krajčiová“ „Krajčová“ [„Pavelicová“] (1726 – 1806)

1.	2.	3.	4.	5.	6.
Michal (1751 – 1810)	Ján (1754 – 1830)	Martin (1756 – 1763)	Juraj (1759 – ?)	Daniel (1762 – 1762)	Adam (1762 – 1813)
7.	8.	9.	10.		
Martin (1765 – ?)	Žofia (1767 – 1813)	Matej (1770 – 1770)	Daniel (1772 – 1773)		

V rokoch 1764 a 1766 sa Matej nachádzal v jednom dvore (urbárskej usadlosti) spoločne s Jánom Barbierikom „Krajčim“ (cca 1723 – 1801), Jánom Rajniakom (cca 1696 – 1773) a Jánom Dianišom (zrejme 1720 – 1771).⁹⁸⁴ Pozemková kniha z roku 1795 naďalej uvádza Mateja Hladkého [„Vozisa“], ale postupom času v nej pribudli ďalšie štyri mená. Je však problematické určiť, v akom poradí a v ktorom období boli tieto mená dopísané. Za Matejom nasleduje poznámka o nahradení „*Modo Daniel cum Fratre Joanne*“.⁹⁸⁵ Aj keď je Matej Hladký preškrtnutý a zo zatiaľ nezistených dôvodov nahradený Jurajom Hostiakom, rekonštrukcia daňovníkov po ďalšom zvážení a porovnávaní vychádza z predpokladu, že prípisok sa vzťahuje ešte k Matejovi. Bratia Daniel a Ján Hladkí, ktorí by mali byť podľa priezviska pokračovateľmi rodiny, v matrikách dohľadateľní nie sú. Matejov brat – ak by sa „Fratre“ vzťahovalo k nemu – Ján Hladký [„Vozis“] (1730 – 1800) žil v inej časti mestečka a zomrel ešte pred Matejom. Do úvahy tak prichádza len Matejov mladší syn Ján Hladký (1754 – 1830) a vnuk po synovi Michalovi (1751 – 1810) – Daniel Hladký (1779 – 1846).

⁹⁸³ MV SR, ŠA ZA, BY, p. A LM, fond: Mestečko Hybe (1265–1870) (1889), K 10, inv. č. 93, spis. č. 95/IV., Menoslov hybských občanov platiacich vojenskú a domárnu daň (1784).

⁹⁸⁴ MV SR, ŠA ZA, BY, p. A LM, fond: Mestečko Hybe (1265–1870) (1889), K 9, inv. č. 92, spis. č. 38/III., Súpis vlastníkov rolí v chotári [mestečka] Hybe (1764). Tamtiež, Od Červeného kúta až hore poza Hôrku hore Peňažným Limitovaní pole a role, nesign. (1766).

⁹⁸⁵ MV SR, ŠA ZA, BY, p. A LM, fond: Mestečko Hybe (1265–1870) (1889), K 52, inv. č. 135, Pozemková kniha mestečka Hybe (Knyha Gruntovná, Mestečka Hýbbe, na základe účineného pomieru, na ktorí občania nepristáli, roku 1784^a započatého a 1795 dokončeného spôsobená. [II. sväz.]) (1784–1795), s. 163–164.

**najst. syn
Mateja:**

Michal Hladký
(1751 – 1810)

Zuzana Žišková [„Hrnčiarová“]
„Drobná“ [neskôr po otčimovi:]
„Ružiaková“
(1757 – 1842)

1.	2.	3.	4.	5.	6.
Daniel (1779 – 1846)	Zuzana (1781 – 1853)	Ondrej (1784 – 1832)	Katarína (1789 – 1791)	Katarína (1791 – 1792)	Michal (1794 – 1868)
7.					
Matej (1797 – 1847)					

**syn Michala:
(1. manž.)**

Daniel Hladký
(1779 – 1846)

a) Eva Majerová
[„Knežovičová“ „Knezovičová“
„Kňazíková“]
(1778 – 1808)

1.

Daniel
(1803 – 1854)
[gazda; neskôr nádenník]

**syn Michala:
(2. manž.)**

Daniel Hladký
(1779 – 1846)

b) Katarína Vozisová
[„Brťaňová“ „Droppová“]
(1781 – 1810)

1.

Ondrej
(1810 – ?)

**syn Michala:
(3. manž.)**

Daniel Hladký
(1779 – 1846)

c) Zuzana Plávková
„Žuffová“ „Soltisová“
[1x:] „Ševčíková“
(1789 Sestrč, Liptovská
Sielnica – 1846)
[dc. Michala Plávku a Zuzany, r.
Žuffovej]

1.	2.	3.
Zuzana (1819 – 1842)	Mária (1823 – 1851 a neskôr)	Ján (1827 – 1830)

**ml. syn
Mateja:**

Ján Hladký
(1754 – 1830)

Zuzana Járošová
(1760 – 1831)

1.	2.	3.	4.	5.	6.
Ján (1780 – 1780)	Ján (1782 – 1782)	Katarína Mária (1783 – 1862)	Mária (1786 – 1812)	Martin (1791 – 1836 a neskôr)	Žofia (1795 – ?)
7.					
Zuzana (1803 – 1875)					

Toto riešenie – napriek tomu, že ide o vzťah synovec a strýko, nie brat – podporujú i ďalšie súpisy. Súpis majetkovej držby mešťanov z októbra 1803 uvádza Mateja Hladkého,⁹⁸⁶ pričom opäť vzniká rozpor, pretože Matej Hladký [„Vozis“] zomrel v roku 1801 a jeho menovec v matričných záznamoch nemá zastúpenie.⁹⁸⁷ Súpis zo sčítania domov – z rovnakého dátumu – však už uvádza jeho syna Michala (1751 – 1810).⁹⁸⁸ K 12. decembru 1814 žili v domácnosti Michalovho syna Daniela Hladkého (1779 – 1846) celkovo 4 obyvatelia evanjelického vierovyznania, v Jánovej (1754 – 1830) takisto.⁹⁸⁹

Ako už bolo spomenuté, Mateja Hladkého v pozemkovej knihe z dosiaľ nezistených príčin po preškrtnutí záznamu nahradil Juraj Hostiak.⁹⁹⁰ Do úvahy z hľadiska ďalšej následnosti prichádza Juraj Hostiak [„Hadrdaň“] (1782 – 1831), prípadne neskôr potvrdený syn Juraj (1809 – 1873). Jeho prítomnosť v dome sa genealogickým výskumom doteraz odôvodniť nepodarilo. Možná je kúpa, či iný – napríklad dedičský – nárok. V súpise obyvateľov z roku 1828 je ako daňovník uvedený Daniel Hladký (1779 – 1846).⁹⁹¹

⁹⁸⁶ MV SR, ŠA ZA, BY, p. A LM, fond: Mestečko Hybe (1265–1870) (1889), K 14, inv. č. 98, spis. č. 327/IX., Zoznam mešťanov z Hýb a vyčíslenie ich majetkovej držby. (Conscriptio Obywatelów Mestečka Hybbe proukazugjcy, który gaku částku Vžitku držj.) (9. 10. 1803).

⁹⁸⁷ AA, JÁROŠ, Michal: *Genealogické tabuľky hybských rodín od r. 1675*, rkp.

⁹⁸⁸ MV SR, ŠA ZA, BY, p. A LM, fond: Mestečko Hybe (1265–1870) (1889), K 19, inv. č. 102, nesign., Zoznam obyvateľov a súpis domov v mestečku Hybe (Conscriptio Domorum ac Lebetum in Oppido Hybbe Reperibilium Anno 1803/4.) (9. 10. 1803).

⁹⁸⁹ CZ ECAV Hybe, Hybe, pôv. sign. I./9, Súpis duši (1813–1814).

⁹⁹⁰ MV SR, ŠA ZA, BY, p. A LM, fond: Mestečko Hybe (1265–1870) (1889), K 52, inv. č. 135, Pozemková kniha mestečka Hybe (Knyha Gruntovná, Mestečka Hýbbe, na základe učineného pomieru, na ktorí občania nepristali, roku 1784^o započatého a 1795 dokončeného spôsobená. [II. sváz.]) (1784–1795), s. 163.

⁹⁹¹ MNL OL, N. 26. RL, Archivum Palatinae, Conscriptio Regnicolaris 1828. Liptoviensis com. Nro. 32, Conscriptio Regnicolaris Privilegiati Oppidi Hibbe Incltyi Comitatus Lyptoviensis (1828). Dostupné z: <<https://www.familysearch.org/search/catalog/231564?availability=Family%20History%20Library>> [cit. 31. 5. 2022].

otec Juraja: Juraj Hostiak [„Hadrďaň“] (1782 – 1831)
 [syn Jána Hostiaka „Hadrďaňa“ a Márie, r. Slabejovej „Mišovie“] Katarína Marušiaková (1783 – 1842)

1.	2.	3.	4.	5.	6.
Zuzana (1805 – 1827)	Ondrej (1807 – 1809)	Juraj (1809 – 1873)	Ondrej (1813 – 1815)	Mária (1816 – 1831)	Ján (1818 – 1852 a neskôr)
7.	8.				
Daniel (1821 – 1822)	Daniel (1823 – 1874)				

Daniel a Ján sú v pozemkovej knihe mestečka preškrtnutí tiež a nahradení Matejovým vnukom Danielom Haškom (1807 – 1868).⁹⁹²

zať Mateja: Michal Haško (1780 – 1836) Katarína Hladká (1783 – 1862)

1.	2.	3.	4.	5.	6.
Daniel (1807 – 1868)	Zuzana (1810 – 1887)	Ondrej (1812 – 1834)	Anna (1815 – 1888)	Ján (1819 – 1827)	Katarína (1821 – 1824)
7.	8.				
Mária (1823 – 1910)	Katarína (1826 – 1859 a neskôr)				

Podľa daňového výkazu za rok 1849 – 1850 je pod číslom 49 platiteľom dane za jeden dom Juraj Hostiak (1809 – 1873).⁹⁹³ Rovnako je jeho meno ako jediné uvedené vo výkaze domov hybskej expozitúry z roku 1850.⁹⁹⁴ V registri daňovníkov z 11. apríla 1853 k nemu pribudol Danielov brat Michal Hladký (1794 – 1868) a ceruzou je dopísaný i Matej Sopko (1828 – 1883), ktorý je zároveň daňovníkom v čísle domu 110.⁹⁹⁵

⁹⁹² MV SR, ŠA ZA, BY, p. A LM, fond: Mestečko Hybe (1265–1870) (1889), K 52, inv. č. 135, Pozemková kniha mestečka Hybe (Knyha Gruntovná, Mestečka Hýbbe, na základě učiněného poměru, na který občania nepřistáli, roku 1784^a započatého a 1795 dokončeného způsobená. [II. sváz.]) (1784–1795), s. 164.

⁹⁹³ MV SR, ŠA ZA, BY, p. A LM, fond: Mestečko Hybe (1265–1870) (1889), K 56, inv. č. 143, nesign., Daňový výkaz za rok 1849/1850 (1843–1851) (Dikálský Popis, a osobitný Porub Kontribucie Mesta Hibbe na Rok 1849/50.).

⁹⁹⁴ ŠA ZA, BY, fond: Liptovská župa II. (1849–1922), K 1196, inv. č. 2062, Výkaz domov v obvode hybskej expozitúry (Cislujanja Domou Okolja Hibskjeho.) (1850).

⁹⁹⁵ MV SR, ŠA ZA, BY, p. A LM, fond: Mestečko Hybe (1265–1870) (1889), K 56, inv. č. 144, Súpis daňovníkov a daní. Register (1853) (Lajster Obecný Roku 1853^{ho} dňa 11^o Apríla spuosení w Hýbbjach).

49/a:
(1. manž.)

Juraj Hostiak
(1809 – 1873)

b) Katarína Vrlíková
„Pavellová“ „Járošová“
(1811 – 1831)

1.	2.
Anna Zuzana (1829 – 1830)	Ondrej (1830 – 1854 Ľvov)

49/a:
(2. manž.)

Juraj Hostiak
(1809 – 1873)

b) Žofia Járošová [„Pelachová“]
(1812 – 1863)

1.	2.	3.	4.	5.	6.
Zuzana (1833 – 1833)	Ján (1834 – 1835)	Ján (1836 – 1905)	Mária (1838 – 1917)	Daniel (1841 – 1841)	Zuzana (1843 – 1884)
7.	8.	9.	10.		
Juraj Daniel (1845 – 1845)	Juraj (1846 – 1847)	Daniel (1849 – 1866)	Juraj (1851 – 1916)		

49/b:
(1. manž.)

Michal Hladký
(1794 – 1868)
[kefár a cestár; sobáš. v r. 1833]

a) Zuzana Járošová
[„Pelachová“]
(1793 – 1858)

1. (?)	2. (?)	3.	4.
Imrich Egídius (1827 – 1840) [nemanželský syn]	Agnes (1830 – 1833) [zrejme nemanž. dcéra]	Katarína Zuzana (1833 – 1839)	Mária (1837 – 1856)

49/b:
(2. manž.)

Michal Hladký
(1794 – 1868)
[kefár a cestár]

b) Zuzana Járošová
(1796 – 1873)
[vdova po Matejovi Belušovi]

1853:

Matej Sopko
(1828 – 1883)
[ev.; nemanž. syn Kataríny Sopkovej
[„Bilinovej“], dc. Mateja Sopka „Bilinu“ a
Zuzany, r. Nedbalovej; konvertoval]

Mária Piťúchová
(1824 Kráľova Lehota – 1883 a
neskôr)
[r. kat.; dcéra Jána a Zuzany,
r. Kurnátovej]

1.	2.	3.	4.
Mária (1853 – ?) [r. kat.]	Zuzana (1856 – ?) [r. kat.]	Jozef Matej (1859 – ?) [r. kat.]	Veronika (1864 – ?) [r. kat.]

V genealogickom prehľade sú Michalovi (1794 – 1868) priradené dve deti, z ktorých je syn Imrich Egídius (1827 – 1840) s určitosťou nemanželský a pri dcére Agnes (1830 – 1833) to nie je uvedené. Deti boli tomuto páru priradené na základe zhodných mien rodičov, pričom ostáva otvorená možnosť, že prináležia k inému páru, ktorý z Hýb odišiel.⁹⁹⁶ Na druhej strane, možno práve charakterovo odlišné mená, bežnejšie skôr v katolíckom prostredí, podčiarkujú skutočnosť, že išlo o nemanželské deti nazvané po význačných osobnostiach cirkvi. Predložená teória v tomto prípade nemá reálnu oporu v prameňoch.

49/c: (1. manž.)	Daniel Haško (1807 – 1868)	a) Eva Medvecká „Medved'ová“ [„Chrobáková“] (1807 – 1831) [dc. Martina Chrobáka „Medveďa“ „Medveckého“ [dcéra: „Medvedík“] a Žofie, r. Kokavcovej „Pribylincovej“]
-----------------------------------	-------------------------------	---

1.
Ján
(1831 – 1856)

49/c: (2. manž.)	Daniel Haško (1807 – 1868)	b) Zuzana Jasenická (1805 – 1862)
-----------------------------------	-------------------------------	--------------------------------------

1. Ondrej (1836 – 1875)	2. Mária (1838 – 1876) [mašamodka]	3. Zuzana (1840 – 1841)	4. Samuel (1842 – 1843)	5. Daniel (1842 – ?)	6. Samuel (1844 – 1882)
7. Michal (1847 – 1853)	8. Zuzana (1850 – 1915)				

V roku 1858 je vlastníctvo predného domu označeného číslom popisným 49/a so spoločným dvorom na ulici Betlehem v rámci 1/4 urbárskej usadlosti na parcele číslo 233 zapísané na roľníka Juraja Hostiaka (1809 – 1873) a jeho manželku Žofiu, rodenú Járošovú [„Pelachovú“] (1812 – 1863).⁹⁹⁷ Spoluvlastníctvo s manželkou – ako indícia k spoločnému nadobudnutiu manželov – by mohlo poukazovať na možnosť, že v spomínanom dodatočnom zápise pozemkovej knihy z roku 1795 išlo už v tom čase oňho a nie jeho rovnomenného otca, ale ako sa ukazuje pri poslednom

⁹⁹⁶ AA, JÁROŠ, Michal: *Genealogické tabuľky hybských rodín od r. 1675*, rkp.

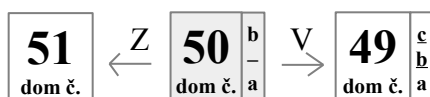
⁹⁹⁷ MV SR, ŠA ZA, BY, p. A LM, fond: Mestečko Hybe (1265–1870) (1889), K 54, inv. č. 141, Pozemková kniha mestečka Hybe (1855 [recte: 1858–1859]), č. 74.

dome, nemusí to byť smerodajné.

V rovnakom roku je vlastníctvo prostredného urbárskeho malého domu označeného číslom popisným 49/b so spoločným dvorom na ulici Betlehem na parcele číslo 232 bez návaznosti na urbársku usadlosť zapísané na cestára Michala Hladkého (1794 – 1868), ženatého so Zuzanou, rodenou Járošovou (1796 – 1873).⁹⁹⁸

Zároveň je vlastníctvo zadného domu označeného číslom popisným 49/c so spoločným dvorom na ulici Betlehem na parcele číslo 231 v rámci 1/4 urbárskej usadlosti zapísané na roľníka Daniela Haška (1807 – 1868) a jeho manželku Zuzanu, rodenú Jasenickú (1805 – 1862).⁹⁹⁹

3.2.45. Dom číslo popisné 50/a (s dvorom)¹⁰⁰⁰ a 50/b (s dvorom)¹⁰⁰¹



Na domovom grunte domov označených v polovici 19. storočia číslom 50/a a 50/b stál v roku 1784 dom daňovníka Michala Dianiša [„Šimkovie“] (1750 – 1807).¹⁰⁰² Dom bol situovaný pri hradskej ceste vedľa domu číslo popisné 49 Mateja Hladkého [„Vozisa“] (1728 – -1801) z jednej strany a možno prázdneho miesta či inej budove, kde stál neskôr dom číslo popisné 51, zo strany druhej. Pre toto obdobie ešte nie je možné určiť, či už bolo bývanie rozdelené do dvoch domov.

1784: Michal Dianiš [„Šimko“] a) Zuzana Švandová
(1. manž.) (1750 – 1807) (1744/1749 – 1792)

1.	2.	3.	4.	5.	6.
Judita	Ján	Zuzana	Michal	Judita	Ján
(1770 – 1770)	(1772 – 1780)	(1775 – 1792 a neskôr)	(1777 – 1873)	(1780 – 1783)	(1783 – 1783)
7.	8.	9.	10.		
Matej	Ondrej	Daniel	Mária		
(1783 – 1784)	(1785 – 1840)	(1789 – ?)	(1792 – 1792)		

⁹⁹⁸ Tamtiež, č. 75.

⁹⁹⁹ Tamtiež, č. 76.

¹⁰⁰⁰ Tamtiež, č. 72.

¹⁰⁰¹ Tamtiež, č. 73.

¹⁰⁰² MV SR, ŠA ZA, BY, p. A LM, fond: Mestečko Hybe (1265–1870) (1889), K 10, inv. č. 93, spis. č. 95/IV., Menoslov hybských občanov platiacich vojenskú a domárnu daň (1784).

1784:
(2. manž.)

Michal Dianiš [„Šimko“]
(1750 – 1807)

b) Eva Balážová
(1755 – 1814)

V roku 1790 je popri Michalovi v samostatnom dome na rovnakej sieni daňovníkom Ján Dianiš (1752 – 1806).¹⁰⁰³ V rokoch 1764 a 1766 sa Jánov otec Ján Dianiš (zrejme 1720 – 1771) nachádzal v jednom dvore (urbárskej usadlosti) spoločne s Jánom Barbierikom „Krajčím“ (cca 1723 – 1801), Jánom Rajniakom (cca 1696 – 1773) a Matejom Hladkým [„Vozisom“] (1728 – 1801).¹⁰⁰⁴

1790:

Ján Dianiš
(1752 – 1806)

Mária Dudálecová „Dudálová“
„Dudáľová“ „Dudová“
„Dzureková“
(cca 1749 – 1811)

1.	2.	3.	4.	5.	6.
Martin (1775 – 1825)	Katarína (1779 – 1783)	Ján (1782 – 1799 a neskôr)	Daniel (1785 – 1788)	Juraj (1788 – 1834)	Daniel (1791 – 1794)

Zachované súpisy z obdobia počas trvania ich života uvádzajú i naďalej mená Jána a Michala Dianišovcov,¹⁰⁰⁵ akurát pozemková kniha z roku 1795 uvádza aj ich nástupcov – Michalovho syna Ondreja (1785 – 1840) a Jánovho syna Juraja (1788 – 1834).¹⁰⁰⁶ K 12. decembru 1814 žili v domácnosti Ondreja Dianiša celkom 4 obyvatelia evanjelického vierovyznania, rovnaký počet v domácnosti Juraja Dianiša.¹⁰⁰⁷ Ondreja ako daňovníka uvádza aj súpis obyvateľov v roku 1828.¹⁰⁰⁸

¹⁰⁰³ MV SR, ŠA ZA, BY, p. A LM, fond: Mestečko Hybe (1265–1870) (1889), K 11, inv. č. 95, spis. č. 151/VI., Zoznam domov a ich užívateľov z roku 1790 v Hybiach (Oppidum Hybbe. Conscriptio Domorum Censui Urbariali obnoxiorum Cameralis Subditelae I[ncli]ti Dominiij Hradek[ensis]) (1790).

¹⁰⁰⁴ MV SR, ŠA ZA, BY, p. A LM, fond: Mestečko Hybe (1265–1870) (1889), K 9, inv. č. 92, spis. č. 38/III., Súpis vlastníkov rolí v chotári [mestečka] Hybe (1764). Tamtiež, Od Červeného kúta až hore poza Hôrku hore Peňažným Limitovaní pole a role, nesign. (1766).

¹⁰⁰⁵ MV SR, ŠA ZA, BY, p. A LM, fond: Mestečko Hybe (1265–1870) (1889), K 10, inv. č. 94, spis. č. 110/V., Sťažnosť obyvateľov mestečka Hybe na hrádocké panstvo ohľadom majera a panského majetku, nútených robôt, poplatkov (1786) (1799); Extract wykonaneg Pansstiny kolko ktery z Obiwateluw wykonal R[oku] 1799. až Do 1^o 7^{bra} (1799). Tamtiež, K 19, inv. č. 102, nesign., Zoznam obyvateľov a súpis domov v mestečku Hybe (Conscriptio Domorum ac Lebetum in Oppido Hybbe Reperibilium Anno 1803/4.) (9. 10. 1803). Tamtiež, K 14, inv. č. 98, spis. č. 327/IX.; Zoznam mešťanov z Hýb a vyčíslenie ich majetkovej držby. (Conscriptio Obywateluw Mestečka Hybbe proukazugjcy, ktery gaku častku Vžitku držj.) (9. 10. 1803).

¹⁰⁰⁶ MV SR, ŠA ZA, BY, p. A LM, fond: Mestečko Hybe (1265–1870) (1889), K 52, inv. č. 135, Pozemková kniha mestečka Hybe (Knyha Gruntovná, Mestečka Hýbbe, na základě učinieného pomieru, na ktorí občania nepristáli, roku 1784^a započatého a 1795 dokončeného spôsobená. [II. sváz.]) (1784–1795), s. 169–170, 175–176.

¹⁰⁰⁷ CZ ECAV Hybe, Hybe, pôv. sign. I/9, Súpis duší (1813–1814).

¹⁰⁰⁸ MNL OL, N. 26. RL, Archivum Palatinae, Conscriptio Regnicolaris 1828. Liptoviensis com. Nro. 32, Conscriptio Regnicolaris Privilegiati Oppidi Hibbe Incltyti Comitatus Lyptoviensis (1828). Dostupné z: <<https://www.familysearch.org/search/catalog/231564?availability=Family%20History%20Library>> [cit. 31. 5.

syn Michala:

Ondrej Dianiš
(1785 – 1840)

Zuzana Majtlochová
„Varečková“
[„Barbieriková“]
(1783 – 1846)

1.

Katarína
(1807 – 1848)

2.

Zuzana
(1809 – 1835)

3.

Mária
(1816 – 1883)

syn Jána:

Juraj Dianiš
(1788 – 1834)

Katarína Jamnická
(1786 – 1847)

1.

Katarína
(1809 – ?)

2.

Ondrej
(1812 – 1877
Lipt. Mikuláš)

3.

Mária
(1816 – ?)

4.

Ján
(1819 – ?)

5.

Matej
(1822 – 1885)
[mestský hajdúch]

6.

Daniel
(1826 – 1873
Prosiek)
[sluha]

V krátkom čase po smrti Juraja Dianiša – pochovaný bol 24. 9. 1834¹⁰⁰⁹ – zmenil jeho dom majiteľa, a to hneď dvakrát. Ako vyplýva z nasledujúceho odpisu, vdova po Jurajovi – Katarína, rodená Jamnická (1786 – 1847) – dom predala manželom Sklenkovcom, aby pár mesiacov po smrti Ondreja Sklenku (1797 – 1836) prešiel z rúk jeho vdovy Márie, rodenej Hybenovej (1795 Važec – 1877), do rodiny mydlárskeho majstra Daniela Balla (1806 Liptovský Mikuláš – 1863 Ružomberok):

„Ja niže podepsana, y zde ze Gmena dolozena Marya[,] rodzena Hybban, pozustala pak Wdowa po w Panu zesnulom Mogom nekdy Manželowy Andreasowy Szklenka, prjtomnjm Pjismom znamo činjm, komubykoli buducne Wedeti naleželo; že Gakowy Dom s wnjtrnjm Gruntom nekdy rečenjm Djanissouskjm od pozustaleg Wdowy po w Panu zesnulem nekdy Georgiusowy Djaniss, Kathariny Jamniczky srodzeneg spolu s Mogjm Nebožkjm Manželom sem byla nadobudla a odkupila, s prisluchagičnostmj k tomuže Domu, totižto holjm Placom na Dwor a polowic zahrady za Dworom aneb Zahumnjm společnjm s Ondrissom Djaniss wssecko na Rowneg Polowicy Magjcjm; takowy Dom nemagjc, Geho pre sebe a Successorou Mogjch Potreby S tmže Wnjtrnjm Gruntom, Placom holjm na Dwor a polowičnú Čgastku Zahrady Zahumnga rečeneg, Mnowožněmu Mužy a Panu Danielowy Ballyo Midlarskemu Majstrowy a Geho Paneg Manželke Vrozeneg Annae Lany za Rf. W: trysto to gest 300 fl. pod niže doloženjm Dnem a Rokem Wečite

2022].

¹⁰⁰⁹ AA, JÁROŠ, Michal: *Genealogické tabuľky hybských rodín od r. 1675, rkp.*

cedugem aneb odpredawam, tak[,] aby tje Paňj y Gegjch Successorowe tjmže Domem, a hore doctenjmj k nemu Prisluchagjcjmj Wnjtrnjmj Gruntj Vplne a cele y Wečite tak gako swjm Wlastnjm Deditwjm podle libosti sweg wladly, a takowe Vžjwali bez wsseckeg Mogeg, Mogjch Successorou y Gakegkoli Pokrewnosti aneb kohokoli gineho Prekažky. K Gakeho Domu a Ğruntu wimenenj žadny prawa na žgaden Spůsob mji nema any nemůže, krome gestližeby tje Paňj aneb Gegjch Successorowe nekdy zase dobrowolne nekomu ten Dom a Ğrunt odpredati chteli. Na co pre Wetsu Wecy teg bezpečnost a stalost Prjtomny Wečity Cessional ze sebe Widawam, který Podpisem Gmena Meho potwrzugem y Pro Wečitu Pamatku do Prothocolla Meskgeho zapjsat dowolugem. Signat[ur] Hybbis die 26^{ta} 8^{bris} 1836^{to}.

*Maria Szklenka rodzena Hybban m[anu] p[ropria].*¹⁰¹⁰

**cca 1834 –
1836:**

Ondrej Sklenka
(1797 – 1836)
[syn Jána a Márie, r. Jamnickej]

Mária Hybenová „Hybanová“
(1795 Važec – 1877)
[dc. Jána a Márie, r. Nahálkovej]

1.	2.	3.	4.	5.	6.
Zuzana (1817 – 1882)	Mária (1822 – 1860 a neskôr)	Johana (1825 – možno 1854 Silvaš?) [rok † v poz. knihe]	Ondrej (1827 – 1827)	Katarína (1828 – 1898)	Ján Matej (1832 – 1912) [krst. ako Matej Ján]

**1836:
(1.manž.)**

Daniel Ballo
(1806 Liptovský Mikuláš –
1863 Ružomberok)
[syn Martina Balla a Kataríny,
r. Višňovskej; mydlár]

a) Anna Zuzana Lániová
(1811 Okoličné – 1841)
[dc. Ondreja a Zuzany, r. Belovej
„Buobrikovej“ [„Pavellovej“]]

1.	2.
Anna Zuzana (1835 – 1921 Bratislava) [pracovníčka ženského hnutia]	Karolína Katarína (1838 – ?)

**1836:
(2.manž.)**

Daniel Ballo
(1806 Liptovský Mikuláš –
1863 Ružomberok)
[syn Martina Balla a Kataríny,
r. Višňovskej; mydlár]

b) Anna Cuprová
(1820 Liptovská Porúbka –
1893)
[dc. Jána a Zuzany, r. Holvajdovej]

¹⁰¹⁰ MV SR, ŠA ZA, BY, p. A LM, fond: Mestečko Hybe (1265–1870) (1889), K 1, inv. č. 23, Mestský protokol (Protokoll) (1521–1850), č. 556, s. 453–454.

1.

Gustáv Daniel
(1843 – 1887)
[mydlár]

Dom – nie je známe kedy – prešiel v nasledujúcom období do rúk Žiškovcov s prezývkou „Marko“. Daňový výkaz za rok 1849 – 1850 v samostatných domoch pri čísle 50 obsahuje mená zaťa Ondreja Dianiša (1785 – 1840) – Samuela Bosého (1798 – 1873) – a zaznačeného ako Daniela Marka už aj Daniela Žišku „Marka“ (1814 – 1891).¹⁰¹¹ Výkaz domov hybskej expozitúry z roku 1850 obsahuje len Samuela,¹⁰¹² register daňovníkov z 11. apríla 1853 opäť oboch daňovníkov.¹⁰¹³

zať Ondreja:

Samuel Bosý
(1798 – 1873)
[syn Ondreja Bosého [„Čaptáka“] a Žofie,
r. Kúdolovej; tesár]

Katarína Dianišová
(1807 – 1848)

1. Zuzana (1826 – 1901)	2. Ondrej (1827 – 1896)	3. Katarína (1829 – 1858 a neskôr)	4. Eva (1831 – 1856)	5. Anna (1831 – 1872)	6. Mária (1834 – 1836)
7. Samuel (1837 – 1858 a neskôr)	8. Mária (1839 – 1869)	9. Žofia (1842 – 1858 a neskôr)	10. Terézia (1842 – 1843)	11. Terézia (1845 – 1847)	12. Ján (1846 – 1847)

**v 50/a
(1. manž.):**

Daniel Žiška „Marko“
(1814 – 1891)
[syn Jána a Kataríny, r. Markovej
„Majtlochovej“ [„Barbierikovej“]]

a) Katarína Ďalaková
[„Delaková“]
(1813 – 1864)

1. Mária (1842 – 1915)	2. Ján (1847 – 1913)	3. Daniel (1856 – 1938)
------------------------------	----------------------------	-------------------------------

¹⁰¹¹ MV SR, ŠA ZA, BY, p. A LM, fond: Mestečko Hybe (1265–1870) (1889), K 56, inv. č. 143, nesign., Daňový výkaz za rok 1849/1850 (1843–1851) (Dikálský Popis, a osobitný Porub Kontribucie Mesta Hibbe na Rok 1849/50.).

¹⁰¹² ŠA ZA, BY, fond: Liptovská župa II. (1849–1922), K 1196, inv. č. 2062, Výkaz domov v obvode hybskej expozitúry (Cislujanja Domou Okolja Hibskjeho.) (1850).

¹⁰¹³ MV SR, ŠA ZA, BY, p. A LM, fond: Mestečko Hybe (1265–1870) (1889), K 56, inv. č. 144, Súpis daňovníkov a daní. Register (1853) (Lajster Obecný Roku 1853^{ho} dňa 11^o Apríla spuosení w Hýbbjach).

v 50/a
(2. manž.):

Daniel Žiška „Marko“
(1814 – 1891)
[syn Jána a Kataríny, r. Markovej
„Majtlochovej“ [„Barbierikovej“]]

b) Mária Járošová
[„Kušnierová“]
(1812 – 1885)
[vdova po Matejovi Medvedíkovi
„Medviedíkovi“ „Medveckom“
[„Chrobákovi“ „Medvedovi“
„Medvedíkovi“]]

V roku 1858 je vlastníctvo predného domu označeného číslom popisným 50/a so spoločným dvorom na ulici Betlehem na parcele číslo 220 v rámci urbárskej usadlosti zapísané na roľníka Daniela Žišku „Marka“ (1814 – 1891) a jeho manželku Katarínu, rodenú Ďalakovú [„Delakovú“] (1813 – 1864).¹⁰¹⁴

Zároveň sú v nateraz ešte neurčitých podieloch ako vlastníci zadného domu označeného číslom popisným 50/b so spoločným dvorom na ulici Betlehem na parcele číslo 221 v rámci 1/4 urbárskej usadlosti zapísaní: v prvom rade manžel a deti po v roku 1848 zosnulej Kataríne, rodenej Dianišovej (1807 – 1848), a to vdovec Samuel Bosý (1798 – 1873), roľník [a tesár]; Zuzana Šmihulová, rodená Bosá (1826 – 1901) – manželka roľníka [Daniela Šmihulu (1827 – 1898)]; Ondrej Bosý (1827 – 1896) – vojak c. k. pešieho pluku (regimentu) Alexander; Anna Medvecká, rodená Bosá (1831 – 1872) – manželka roľníka [Ondreja Medveckého [„Medved’a“ „Chrobáka“] (1830 – 1879)]; slobodná Katarína Bosá (1829 – 1904), pri ktorej je dodatočne dopísané meno manžela Michala Matzdorfera (1829 Spišská Nová Ves – z. 1890 Miskolc); slobodné a maloleté deti Samuel Bosý (1837 – 1858 a neskôr), Mária Bosá (1839 – 1869) a Žofia Bosá (1842 – 1858 a neskôr); v druhom rade [zať Ondreja Dianiša (1785 – 1840)] uhliar Daniel Kaštieľ (1816 – 1873) a jeho manželka Mária, rodená Dianišová (1816 – 1883).¹⁰¹⁵

3.2.46. Dom číslo popisné 51 (s dvorom a záhradou)¹⁰¹⁶



Na domovom grunte domu označeného v polovici 19. storočia číslom 51 podľa všetkého v roku 1795 nestál žiadny – alebo aspoň žiadny obytný – dom.¹⁰¹⁷ Existencia domu umiestneného „pri

¹⁰¹⁴ MV SR, ŠA ZA, BY, p. A LM, fond: Mestečko Hybe (1265–1870) (1889), K 54, inv. č. 141, Pozemková kniha mestečka Hybe (1855 [recte: 1858–1859]), č. 72.

¹⁰¹⁵ Tamtiež, č. 73.

¹⁰¹⁶ Tamtiež, č. 69.

¹⁰¹⁷ MV SR, ŠA ZA, BY, p. A LM, fond: Mestečko Hybe (1265–1870) (1889), K 52, inv. č. 135, Pozemková kniha mestečka Hybe (Knyha Gruntovná, Mestečka Hýbbe, na základe účinenieho pomieru, na ktorí občania nepristáli, roku 1784^e započatého a 1795 dokončenieho spôsobená. [II. sváz.]) (1784–1795), s. 175, 181.

majerskom grunte, to jest pri starej počte“ je s určitostou doložená v roku 1821 spoločne s jeho staviteľom Danielom Droppom (cca 1770 – 1825).¹⁰¹⁸ Podľa indícií z pozemkovej knihy z roku 1795 mal však dom stáť nie *pri*, ale priamo *na* panskom Meliorisovskom grunte,¹⁰¹⁹ ktorého názov odkazuje na pôvodné slobodné vlastníctvo poštárskej rodiny Meliorisovcov. Správnosť potvrdzuje i dokument z roku 1844, ktorý na tento grunt umiestňuje domy číslo 51, 52 a 53.¹⁰²⁰ Dom číslo 51 bol zároveň situovaný pri hradskej ceste vedľa domu číslo popisné 50 Michala Dianiša [„Šimkovie“] (1750 – 1807) a možno prázdneho miesta či inej budove, kde je neskôr doložený dom číslo popisné 52, zo strany druhej.

do r. 1821:

Daniel Droppa
(cca 1770 – 1825)
[syn Jána a Kataríny, r. Húskovej; krajčír]

Eva Zudlová
(1772 – 1825)
[vdova po Pavlovi Uličnom]

K 12. decembru 1814 žili v domácnosti Daniela Droppu celkovo 4 obyvatelia evanjelického vierovyznania. V tom čase však podľa všetkého žili Droppovci v miestach neskoršieho urbárskeho hostinca,¹⁰²¹ teda v mestskom dome, neskôr známom pod číslom popisným 116.¹⁰²² Táto skutočnosť poukazuje na to, že dom číslo 51 bol vystavaný s najväčšou pravdepodobnosťou až po roku 1814. Spomenutá zmienka z 10. júla 1821 už informuje o prevode domu na lesného hájnika (revírnika) Martina Pallaya (1770 Dovalovo – 1832), jeho manželku a synov Jozefa (1791 Liptovský Hrádok, Mravník – 1833 Svarín) a Mateja (1793 Liptovský Hrádok – 1871):

„Ga Njžepodepsanj Prytomnjm Pjsmem Na Wedomi dawam komubi wideti Prjnalezelo, že sem ga mog Dom w Mesteczku Hybbe Nakladkom mogjm wystawenj pry Magerskom Grunte, to gest Pry stareg Počte gsucy, a ze dwuch Izbou zalezegjcy spolu tež y s Maličku Zahradku pry nem, a s Kapustnjcu w Baranom Kute mym vlastnjm Nakladkom w Nowe Wykolčowanu, a z Krewiny Wyrobenu za Tysyc Rym. Zlatych id est 1000 Rf. Mnohoważnemu Panu Martinowy Pallay[,] na ten cžas Kralowskemu Swarjnskemu Panu Ober-Ferssterowy, Geho Pany Manželce Ewe Palay a Geho Synom Jozeffowy a Mategowy Pallay z meg dobreg Wule, pred Nekterimy Magistratualskymi

¹⁰¹⁸ MV SR, ŠA ZA, BY, p. A LM, fond: Mestečko Hybe (1265–1870) (1889), K 1, inv. č. 23, Mestský protokol (Protokoll) (1521–1850), č. 409, s. 338–339.

¹⁰¹⁹ MV SR, ŠA ZA, BY, p. A LM, fond: Mestečko Hybe (1265–1870) (1889), K 52, inv. č. 135, Pozemková kniha mestečka Hybe (Knyha Gruntovná, Mestečka Hýbbe, na základě učinieného pomieru, na ktorí občania nepristali, roku 1784^a započatého a 1795 dokončieného spôsobená. [II. sváz.] (1784–1795), s. 531.

¹⁰²⁰ MV SR, ŠA ZA, BY, p. A LM, fond: Mestečko Hybe (1265–1870) (1889), K 17, inv. č. 100, spis. č. 535/XI.; Rozloha pôdy, panského majera v Hybiach a chotárne názvy (1844).

¹⁰²¹ Okrem iných prameňov na to poukazuje i umiestnenie Daniela Droppu v súpise evanjelikov. CZ ECAV Hybe, Hybe, pôv. sign. I./9, Súpis duší (1813–1814).

¹⁰²² MV SR, ŠA ZA, BY, p. A LM, fond: Mestečko Hybe (1265–1870) (1889), K 54, inv. č. 141, Pozemková kniha mestečka Hybe (1855 [recte: 1858–1859]), č. 142.

Personami tu Prjtomnjmy skutečne odpredal, a na Wečitost ku Vžiwanj odewzдал. A syce na takowjto spůsob, že Any ga Njže podepsany, any moga Manželka, any meg Manželky Djtky, tym Meneg Nektery z Meho, aneb meg Manželky Prjteluw, ku odkupenj tychže Ğruntuw njkdy Wjceg žadneg slobody Mjti Nebude. A Proto wssecko moge Prawo Dedicžne na oznamenjch Panuw Prenassam, aby takowe Ğrunty gako swe Wlastny wečite drželi. Aby Pak tato Nassa smluwa, tym dokonalegssy, a stala zustawala, Tedy na tu Prjpadnost, gestly by sem od Prjtomneho Contractu odstupil, a Mogu Kupu Revocowal, tedy Powinen budem titulo Ligae Rf. 100. in Valuta zložít. Paklyby ale tež kupugjcy – stranka, tež od kupy odstupowala, tež tu gjstu Ligu zložít Powinna bude. Pre kterež Wecy wssecku stalost, a bezpečnost tento Wečyti Contract wydawam, Podpjsem gmena Meho Potwrzugem, a Na Wečitu Pamatku do Protocollae Meskeho zapjsati dowolugem. Sign[atur] Hybbe die 10^a Julii 1821.

Na slussny Porgadek mne Učinenj

Ga Prystawam do Pokoga

*Daniel Droppa M[anu] P[ropria].*¹⁰²³

1821:

Martin Pallay
(1770 Dovalovo – 1832)
[r. kat.; syn Mateja a Anny, r. Sajdlíkovej;
lesný hájnik; revírník]

Eva Lauková
(1775 Dovalovo – 1857)
[r. kat.; dc. Ondreja a Anny NN.]

1.	2.	3.	4.
Jozef (1791 Lipt. Hrádok, Mravník – 1833 Svarín)	Matej (1793 Lipt. Hrádok – 1871) [puškár]	Anton (1795 Lipt. Hrádok – ?)	Daniel (1797 Lipt. Hrádok – ?)

V sčítaní obyvateľov v roku 1828 je ako daňovník uvedený Martinov syn Matej.¹⁰²⁴ Pri čísle domu 51 sa objavuje aj v daňovom výkaze za rok 1849 – 1850,¹⁰²⁵ vo výkaze domov hybskej expozitúry z roku 1850¹⁰²⁶ i v registri daňovníkov z 11. apríla 1853.¹⁰²⁷

¹⁰²³ MV SR, ŠA ZA, BY, p. A LM, fond: Mestečko Hybe (1265–1870) (1889), K 1, inv. č. 23, Mestský protokol (Protokoll) (1521–1850), č. 409, s. 338–339.

¹⁰²⁴ MNL OL, N. 26. RL, Archivum Palatinale, Conscriptio Regnicolaris 1828. Liptoviensis com. Nro. 32, Conscriptio Regnicolaris Privilegiati Oppidi Hibbe Incltyti Comitatus Lyptoviensis (1828). Dostupné z: <<https://www.familysearch.org/search/catalog/231564?availability=Family%20History%20Library>> [cit. 31. 5. 2022].

¹⁰²⁵ MV SR, ŠA ZA, BY, p. A LM, fond: Mestečko Hybe (1265–1870) (1889), K 56, inv. č. 143, nesign., Daňový výkaz za rok 1849/1850 (1843–1851) (Dikálský Popis, a osobitný Porub Kontribucie Mesta Hibbe na Rok 1849/50.).

¹⁰²⁶ ŠA ZA, BY, fond: Liptovská župa II. (1849–1922), K 1196, inv. č. 2062, Výkaz domov v obvode hybskej expozitúry (Cislujanja Domou Okolja Hibskjeho.) (1850).

¹⁰²⁷ MV SR, ŠA ZA, BY, p. A LM, fond: Mestečko Hybe (1265–1870) (1889), K 56, inv. č. 144, Súpis daňovníkov a daní. Register (1853) (Lajster Obecný Roku 1853^{ho} dňa 11^a Apríla spuosení w Hýbbjach).

st. syn Mart.:
(1. manž.)

Jozef Pallay
(1791 Liptovský Hrádok,
Mravník – 1833 Svarín)
[r. kat.]

a) Terézia Husková
(1797 Bobrovec – 1828)
[r. kat.; dc. Jakuba a Anny, r. Žilajovej
„Silajovej“]

1.	2.	3.	4.	5.	6.
Terézia (1818 – 1818) [r. kat.]	Zuzana (1818 – 1818) [r. kat.]	Jozef (1819 – 1820) [r. kat.]	Mária Amália (1821 – 1857 nezn.)	Karol Ľudovít (1823 – 1884 Hronec) [r. kat.; použ. meno Ľudovít; robotník]	Anna Alojzia (1825 – 1873 Východná) [r. kat.]

st. syn Mart.:
(2. manž.)

Jozef Pallay
(1791 Liptovský Hrádok,
Mravník – 1833 Svarín)
[r. kat.]

b) Rozália Schmidtová
(cca 1807 nezn. – 1833 a
neskôr)
[r. kat.; dc. lesného hájnika]

1.	2.
Jozef (1831 Lipt. Hrádok – 1858 a neskôr) [krajčír]	Lucia (1833 – 1858 a neskôr) [pohrobok]

ml syn Mart.:
(1. manž.)

Matej Pallay
(1793 Liptovský Hrádok –
1871)
[r. kat.; puškár]

a) Lucia Heroldová
(cca 1803/1804 nezn. – 1825)
[r. kat.]

1.
Anton
(1823 – 1824)

ml syn Mart.:
(2. manž.)

Matej Pallay
(1793 Liptovský Hrádok –
1871)
[r. kat.; puškár]


b) Rozália Harenčárová
„Hrnčárová“
(1812 Liptovský Hrádok,
Fabriky – z. 1829–1858)
[r. kat.; dc. Jakuba a Márie, r.
Neupauerovej]

1.
Anton
(1829 – ?)

V roku 1858 sú ako vlastníci malého kuriálneho domu označeného číslom popisným 51 so

spoločným dvorom (s číslami popisnými 52 a 53) a záhradou na ulici Betlehem na prenajatej parcele číslo 219 vo vlastníctve hrádockého panstva bez náväznosti na urbársku usadlosť zapísaní v prvom rade vdovec Matej Pallay (1793 Liptovský Hrádok – 1871) – puškár – a v druhom rade deti a vnúčatá po v roku 1830 [recte: 1833] zosnulom bratovi Jozefovi Pallayovi (1791 Liptovský Hrádok, Mravník – 1833 Svarín), a to: slobodná Lucia Pallayová (1833 – 1858 a neskôr); Anna Gábriková, rodená Pallayová (1825 – 1873 Východná), manželka kolára vo Východnej [Jána Gábrika (1795/1803 Východná – 1869 Východná)]; ako pozostalosť po v roku 1857 zosnulej Márii Koretkovej (1821 – 1857 nezn.), vdove po klinčiarovi [Jánovi Nepomukovi Koretkovi (1826 Liptovský Hrádok – z. 1852–1857)]; Ľudovít Pallay (1823 – 1884 Hronec), robotník vo fabrike v Hronci a krajčír Jozef Pallay (1831 Liptovský Hrádok – 1858 a neskôr).¹⁰²⁸

3.2.47. Dom číslo popisné 52 (s dvorom)¹⁰²⁹



Na domovom grunte domu označeného v polovici 19. storočia číslom 52 podľa všetkého v roku 1795 nestál žiadny – alebo aspoň žiadny obytný – dom.¹⁰³⁰ V roku 1821 bol pozemok definovaný ako majerský grunt, na ktorom bývala budova starej pošty, ale zo zápisu sa možno len dohadovať, či múry ešte stáli alebo nie.¹⁰³¹ Indície z pozemkovej knihy z roku 1795 ho totiž označujú ako panský Meliorisovský grunt bez akéhokoľvek náznaku stavby.¹⁰³² Pomenovanie odkazuje na pôvodné slobodné vlastníctvo poštárskej rodiny Meliorisovcov, ktorá v Hybiach žila ešte v 60. rokoch 18. storočia.¹⁰³³ Ako potvrdzuje dokument z archívu mestečka z roku 1844, na pôvodnom pozemku Meliorisovcov boli postupne vystavané až tri domy – číslo popisné 51, 52 a 53.¹⁰³⁴

¹⁰²⁸ MV SR, ŠA ZA, BY, p. A LM, fond: Mestečko Hybe (1265–1870) (1889), K 54, inv. č. 141, Pozemková kniha mestečka Hybe (1855 [recte: 1858–1859]), č. 69.

¹⁰²⁹ Tamtiež, č. 68.

¹⁰³⁰ MV SR, ŠA ZA, BY, p. A LM, fond: Mestečko Hybe (1265–1870) (1889), K 52, inv. č. 135, Pozemková kniha mestečka Hybe (Knyha Gruntovná, Mestečka Hýbbe, na základe účineného pomieru, na ktorí občania nepristali, roku 1784^o započatého a 1795 dokončeného spôsobená. [II. sváz.]) (1784–1795), s. 175, 181.

¹⁰³¹ MV SR, ŠA ZA, BY, p. A LM, fond: Mestečko Hybe (1265–1870) (1889), K 1, inv. č. 23, Mestský protokol (Protokoll) (1521–1850), č. 409, s. 338–339.

¹⁰³² MV SR, ŠA ZA, BY, p. A LM, fond: Mestečko Hybe (1265–1870) (1889), K 52, inv. č. 135, Pozemková kniha mestečka Hybe (Knyha Gruntovná, Mestečka Hýbbe, na základe účineného pomieru, na ktorí občania nepristali, roku 1784^o započatého a 1795 dokončeného spôsobená. [II. sváz.]) (1784–1795), s. 531.

¹⁰³³ AA, JÁROŠ, Michal: *Genealogické tabuľky hybských rodín od r. 1675*, rkp.

¹⁰³⁴ MV SR, ŠA ZA, BY, p. A LM, fond: Mestečko Hybe (1265–1870) (1889), K 17, inv. č. 100, spis. č. 535/XI.; Rozloha pôdy, panského majera v Hybiach a chotárne názvy (1844).

Daňový výkaz za rok 1849 – 1850 v dome číslo 52 informuje o židovskom daňovníkovi Bernhardtovi Telčovi (cca 1822 Liptovský Ján – 1897),¹⁰³⁵ ktorý je neskôr vedený ako vlastník susedného domu.¹⁰³⁶

daňovník:	Bernhardt Telč (cca 1822 Liptovský Ján – 1897) [žid.; syn Adolfa a Adely, r. Preissovej; hostinský; tiež Bernad / Bernáth / Berzi]	Mária Luxová [asi omylom:] „Kuxová“ (cca 1828 Liptovský Hrádok – 1897) [žid.; dc. Natana Luxa a Šarloty, r. Spitzovej; hostinská]
------------------	--	--

1.	2.	3.	4.	5.	6.
Áron (1846 Lipt. Kokava – z. 1846–1848) [prir. podľa otca a pôsobiska st. otca]	Jozefína / Pepi (1846 Pribylina – 1883 a neskôr) [pochov. v Spišskej Novej Vsi]	Leopold (1851 – možno 1897 a neskôr) [= Herman Armin?]	Izidor (1853 – 1868 a neskôr)	Anton (1856 – zrejme 1899 a neskôr) [v matr. ako Antal; = Ludovít?; = Július / Izrael?; zrejme zomr. v Chorvátsku]	Ernestína / Neti (1857 – 1925 Bratislava)
7.	8.	9.	10.	11. / 3.?	12.?
Ignác (1859 – 1891)	Fani (cca 1861 nezn. – 1867) [prirad. podľa priezviska]	Adolf (1864 – 1927 Середне; Podkarp. Rus) [lekárnik]	Ema / Loti (cca 1867 nezn. – 1876)	Herman Armin (1868 a skôr – 1897 a neskôr) [= Leopold?]	Miksa (cca 1871/1872 – 1885 a neskôr) [prirad. podľa priezviska]

Dom číslo popisné 52 situovaný pri hradskej ceste stál v tom čase vedľa domu číslo popisné 51 daňovníka Mateja Pallaya (1793 Liptovský Hrádok – 1871) z jednej strany a ako informuje až výkaz domov hybskej expozitúry z roku 1850¹⁰³⁷ i vedľa tzv. „Orphanidesovského“ domu číslo popisné 53 zo strany druhej. Telča v ňom v tvare Bernáth uvádza aj register daňovníkov z 11. apríla 1853.¹⁰³⁸ Ako „Sklenkovský“ je vedený aj vo výkaze domov hybskej expozitúry z roku 1850¹⁰³⁹

Ako vyplýva z pozemkovej knihy, dom mala v rukách rovnaká rodina Sklenkovcov, ktorá v roku 1836 predala dom číslo popisné 50 mydlárskemu majstrovi Danielovi Ballovi (1806 Liptovský Mikuláš – 1863 Ružomberok).¹⁰⁴⁰

¹⁰³⁵ MV SR, ŠA ZA, BY, p. A LM, fond: Mestečko Hybe (1265–1870) (1889), K 56, inv. č. 143, nesign., Daňový výkaz za rok 1849/1850 (1843–1851) (Dikálský Popis, a osobitný Porub Kontribucie Mesta Hibbe na Rok 1849/50.).

¹⁰³⁶ MV SR, ŠA ZA, BY, p. A LM, fond: Mestečko Hybe (1265–1870) (1889), K 54, inv. č. 141, Pozemková kniha mestečka Hybe (1855 [recte: 1858–1859]), č. 67.

¹⁰³⁷ ŠA ZA, BY, fond: Liptovská župa II. (1849–1922), K 1196, inv. č. 2062, Výkaz domov v obvode hybskej expozitúry (Cislunanja Domou Okolja Hibskjeho.) (1850).

¹⁰³⁸ MV SR, ŠA ZA, BY, p. A LM, fond: Mestečko Hybe (1265–1870) (1889), K 56, inv. č. 144, Súpis daňovníkov a daní. Register (1853) (Lajster Obecný Roku 1853^{ho} dňa 11^o Apríla spuosení w Hýbbjach).

¹⁰³⁹ ŠA ZA, BY, fond: Liptovská župa II. (1849–1922), K 1196, inv. č. 2062, Výkaz domov v obvode hybskej expozitúry (Cislunanja Domou Okolja Hibskjeho.) (1850).

¹⁰⁴⁰ Viac pozri v kapitole venovanej domu č. 50.


Ondrej Sklenka
(1797 – 1836)
[syn Jána a Márie, r. Jamnickej]

Mária Hybenová „Hybanová“
(1795 Važec – 1877)
[dc. Jána a Márie, r. Nahálkovej]

1.	2.	3.	4.	5.	6.
Zuzana (1817 – 1882)	Mária (1822 – 1860 a neskôr)	Johana (1825 – 1854 Silvaš?) [rok a miesto úmrtia v matr. nenájd.]	Ondrej (1827 – 1827)	Katarína (1828 – 1898)	Ján Matej (1832 – 1912) [krst. ako Matej Ján]

V roku 1858 sú ako vlastníci malého kuriálneho domu označeného číslom popisným 52 so spoločným dvorom (s číslami popisnými 51 a 53) na ulici Betlehem na prenajatej parcele číslo 218 vo vlastníctve hrádockého panstva bez návaznosti na urbársku usadlosť zapísaní vdova, deti a vnúčatá po v roku 1835 [recte: 1836] zosnulom roľníkovi Ondrejovi Sklenkovi (1797 – 1836), a to: vdova Mária Sklenková [rodená Hybenová „Hybanová“ (1795 Važec – 1877)]; Zuzana Kleinová, rodená Sklenková (1817 – 1882) – manželka roľníka [Petra Kleina (1823 – 1890)]; Mária Sladká [rodená Sklenková] (1822 – 1860 a neskôr) – manželka mlynára [Jozefa Sladkáňa „Sladkého“ (? nezn. – z. 1860 a neskôr)]; slobodná Katarína Sklenková (1828 – 1898); slobodný Ján Sklenka (1832 – 1912) a ako pozostalosť po v roku 1854 zosnulej Anne Dolinskej [recte: Johane, rodenej Sklenkovej (1825 – 1854 Silvaš?)], manželke mlynára [recte: kancelistu z Levoče – Ľudovíta Dolinského (cca 1830 nezn. – 1853 a neskôr)].¹⁰⁴¹

3.2.48. Dom číslo popisné 53 (s dvorom)¹⁰⁴²



Na domovom grunte domu označeného v polovici 19. storočia číslom 53 podľa všetkého v roku 1795 nestál žiadny – alebo aspoň žiadny obytný – dom.¹⁰⁴³ V roku 1821 bol zrejme aj tento pozemok definovaný ako majerský grunt, na ktorom bývala budova starej pošty, ale zo zápisu sa možno len dohadovať, či múry ešte stáli alebo nie.¹⁰⁴⁴ Indície z pozemkovej knihy z roku 1795 ho

¹⁰⁴¹ MV SR, ŠA ZA, BY, p. A LM, fond: Mestečko Hybe (1265–1870) (1889), K 54, inv. č. 141, Pozemková kniha mestečka Hybe (1855 [recte: 1858–1859]), č. 68.

¹⁰⁴² Tamtiež, č. 67.

¹⁰⁴³ MV SR, ŠA ZA, BY, p. A LM, fond: Mestečko Hybe (1265–1870) (1889), K 52, inv. č. 135, Pozemková kniha mestečka Hybe (Knyha Gruntovná, Mestečka Hýbbe, na základe účineného pomieru, na ktorí občania nepristali, roku 1784^o započatého a 1795 dokončenieho spôsobená. [II. sväz.]) (1784–1795), s. 175, 181.

¹⁰⁴⁴ MV SR, ŠA ZA, BY, p. A LM, fond: Mestečko Hybe (1265–1870) (1889), K 1, inv. č. 23, Mestský protokol

totiž označujú ako panský Meliorisovský grunt bez akéhokoľvek náznaku stavby.¹⁰⁴⁵ Pomenovanie odkazuje na pôvodné slobodné vlastníctvo poštárskej rodiny Meliorisovcov, ktorá v Hybiach žila ešte v 60. rokoch 18. storočia.¹⁰⁴⁶ Na pôvodnom pozemku boli postupne vystavané až tri domy – číslo popisné 51, 52 a 53.¹⁰⁴⁷

V pozemkovej knihe mestečka Hybe sa zachoval zápis z decembra 1818, ktorý informuje o vydaní stavebného povolenia hybskému evanjelickému kňazovi Samuelovi Orphanidesovi (1764 Arnót – 1829) a jeho manželke, Žofii, rodenej Fejéropatkyovej, s vytýčením podmienok:

„My Njžepodepsanj Rychtar a Magistrat Privilegiatneho Mesteczka Hybbe Prjtomnjm Pjsemem, komuby slusselo Wedeti na Wedomi dawame, že Geho Mjlost Pan Farar Ewangeliczky Samuel Orphanidesz a Geho P[any] Vrozena Sophia Fejéropatky wžadali sebe plac aneb Ğrunt od Nas Njžepsanjch a od Slawneho Panstwy Hradeczkeho, ku Wystawenj Domu a Masstal k nemu Potrebnych. Gakowy Placz y skutečne skrze Geho Vrozenú Mjlost Pana Vradnjka Pongrácz Aloysia, a Pana Komorskeho Inžinira Podhorszky Janossa w Prjtomnosti nasseg Na Meskom Ğrunte Wjkazanj gestit; Na kteremžto Grunte se dowoluge Potrebne Stawy wystawiti, a takowe wedle znjž doloženych Conditii vžiwati.

1^o Od oznameneho Ğruntu, a Zahrady mezy humny gsuceg wedle Magerskeg Zahrady, a za Pansstjnu, keru Podle toho Ğruntu Wjkonat Prynaleži, Geho Mjlost Pan Farar Ročite Platit Powinny bude Rf 6, id est Rym. ssest.

2^{do} Gestliby ale Pan Farar w oznamenem swem Dome Komornjkau držel, ty totižto Powinny budu wssecku Porcyonalsku Powinost; gak od Hlawy, Statku, tak y od Kupectwy wedle Conscriptie Meskeg Platiti.

3^o Na Prypadnost tu, Gestlybi Pan Farar y se swu Panyu, do sweho Domu swym Časem se Prestehowali ku Obidlenj, tedy od Gegjch Hlaw gakožto zasluženych Cyrkewnych Lydy, nemagu se žadne Porcye vyhledawati, a Platiti. Nicmeneg ale od Služebneg Čeledy, a od Statku wssecku Prjsslussnost Platit zawazanj budu.

4^o Dom tento Geho Mjlosty Panu Fararowy Samueli Orphanidesz y Geho Paney, y Gegjch Successorum, bez wsseckeg Contradictie a Rozdjlju, wečyte zadržgawat, a Vžiwat se dopussta, podle Gegjch Wule, Wssak ale.

(Protokoll) (1521–1850), č. 409, s. 338–339.

¹⁰⁴⁵ MV SR, ŠA ZA, BY, p. A LM, fond: Mestečko Hybe (1265–1870) (1889), K 52, inv. č. 135, Pozemková kniha mestečka Hybe (Knyha Gruntovná, Mestečka Hybbe, na základě učiněního pomieru, na ktorí občania nepristali, roku 1784^o započatího a 1795 dokončeního spôsobená. [II. sváz.]) (1784–1795), s. 531.

¹⁰⁴⁶ AA, JÁROŠ, Michal: *Genealogické tabuľky hybských rodín od r. 1675*, rkp.

¹⁰⁴⁷ MV SR, ŠA ZA, BY, p. A LM, fond: Mestečko Hybe (1265–1870) (1889), K 17, inv. č. 100, spis. č. 535/XI.; Rozloha pôdy, panského majera v Hybiach a chotárne názvy (1844).

5^{to} Gestliby Oznameny Pan Farar a Geho Pany, ano y Successorowe Gegjch, Gjnam ku Obidlenj se Prestehowali, a swe Wlastne Stawy Na tomže Grunte wystawene, Nekomu odpredati chteli, w teg Prypadnosti, ku odkupenj takowych Stawou zdegssy Magistrat beze wsseho dohadowanj Prednost Pre seba zadržuge.

Pre kterež Wecy wssecku stalost a bezpečnost se toto Pjsmo Wydawa, Podpjssem gmen Nassjch Potwrzuge, y do Protocolla Mesticzkeho na Wečitu Pamatku zapjsati se dowoluge. Sign[atur] Hybbe d[ie] 13^a Xbris 1818. ¹⁰⁴⁸

staviteľ:

Samuel Orphanides
(1764 Arnót – 1829)
[syn Jána a Márie,
r. Kaltenbachovej; kňaz]

Žofia Fejérpatakyová
(1779 Gôtovany – 1848 Važec)
[dc. Štefana a Márie, r. Guothovej]

1.	2.	3.	4.
Ján (1802–1872) [kňaz; učiteľ]	Anna Zuzana (1809 – 1851 Važec) [manž. ev. kňaza]	Žofia Terézia (1815 – 1864)	Samuel Ľudovít (1818 – 1895) [učiteľ; pomológ; publicista]

Podľa všetkého ide o tento dom. Daňový výkaz za rok 1849 – 1850 o dome číslo 53 neinformuje vôbec¹⁰⁴⁹ a výkaz domov hybskej expozitúry z roku 1850 ho označuje ako „Orphanidesovský“.¹⁰⁵⁰ Ako vyplýva z rovnakého súpisu, dom situovaný pri hradskej ceste stál v tom čase vedľa domu číslo popisné 52 židovského daňovníka Bernhardta Telča (cca 1822 Liptovský Ján – 1897) z jednej strany a domu číslo popisné 54 daňovníkov Daniela Ďalaka „Majtlocha“ „Barbierika“ „Gaboňu“ (1817 – 1890) a jeho brata Ondreja Ďalaka „Majtlocha“ [„Barbierika“] (1822 – 1883) alebo Ondreja Ďalaka „Delaka“ (1787 – 1854) zo strany druhej. Register daňovníkov z 11. apríla 1853 pri rovnakom čísle uvádza už vdovu Jurániovú.¹⁰⁵¹

zať Samuela:

Jozef Juráni
(1812 Nyíregyháza – 1848)
[syn Štefana a Anny, r. Nagyovej;
učiteľ]

Žofia Terézia
Orphanidesová
(1815 – 1864)

¹⁰⁴⁸ MV SR, ŠA ZA, BY, p. A LM, fond: Mestečko Hybe (1265–1870) (1889), K 1, inv. č. 23, Mestský protokol (Protokoll) (1521–1850), č. 386, s. 221–222.

¹⁰⁴⁹ MV SR, ŠA ZA, BY, p. A LM, fond: Mestečko Hybe (1265–1870) (1889), K 56, inv. č. 143, nesign., Daňový výkaz za rok 1849/1850 (1843–1851) (Dikálský Popis, a osobitný Porub Kontribucie Mesta Hibbe na Rok 1849/50.).

¹⁰⁵⁰ ŠA ZA, BY, fond: Liptovská župa II. (1849–1922), K 1196, inv. č. 2062, Výkaz domov v obvode hybskej expozitúry (Cislujanja Domou Okolja Hibskjeho.) (1850).

¹⁰⁵¹ MV SR, ŠA ZA, BY, p. A LM, fond: Mestečko Hybe (1265–1870) (1889), K 56, inv. č. 144, Súpis daňovníkov a daní. Register (1853) (Lajster Obecný Roku 1853^{ho} dňa 11^o Apríla spuosení w Hýbbjach).

1.	2.	3.	4.	5.
Adolf Samuel (1835 Nižná Boca – 1836 Kráľ. Lehota)	Žofia Ludovika (1837 Kráľ. Lehota – 1873 Nyíregyháza)	Július Jozef (1839 – 1867 Malužiná) [stolár; pomocný staviteľ lodí]	Adolf Bohumil (1842 – 1907 Banská Bystrica) [učiteľ; súdny exekútor]	Miloslav Michal (1845 – 1903 Peregu Mare; Rumunsko) [učiteľ]

V roku 1858 je ako vlastníčka malého kuriálneho domu označeného číslom popisným 53 so spoločným dvorom (s číslami popisnými 51 a 52) na ulici Betlehem na prenajatej parcele číslo 217 vo vlastníctve hrádockého panstva bez návaznosti na urbársku usadlosť zapísaná Žofia [Terézia] Jurániová, rodená Orphanidesová (1815 – 1864) [dcéra Samuela Orphanidesa (1764 Arnót – 1829) a Žofie, rodenej Fejérpatakyovej (1779 Gôtovany – 1848 Važec)], vdova po učiteľovi [Jozefovi Juránim (1812 Níred'háza – 1848)].

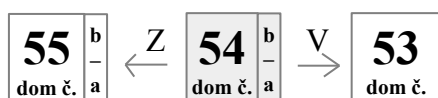
okt. 1858:	Bernhardt Telč (cca 1822 Liptovský Ján – 1897) [žid.; syn Adolfa a Adely, r. Preissovej; hostinský; tiež Bernad / Bernáth / Berzi]	Mária Luxová [asi omylom:] „Kuxová“ (cca 1828 Liptovský Hrádok – 1897) [žid.; dc. Natana Luxa a Šarloty, r. Spitzovej; hostinská]
-------------------	--	--

1.	2.	3.	4.	5.	6.
Áron (1846 Lipt. Kokava – z. 1846–1848) [prir. podľa otca a pôsobiska st. otca]	Jozefína / Pepi (1846 Pribylina – 1883 a neskôr) [pochov. v Spišskej Novej Vsi]	Leopold (1851 – možno 1897 a neskôr) [= Herman Armin?]	Izidor (1853 – 1868 a neskôr)	Anton (1856 – zrejme 1899 a neskôr) [v matr. ako Antal; = Eudovít?; = Július / Izrael?; zrejme zomr. v Chorvátsku]	Ernestína / Neti (1857 – 1925 Bratislava)
7.	8.	9.	10.	11. / 3.?	12.?
Ignác (1859 – 1891)	Fani (cca 1861 nezn. – 1867) [prirad. podľa priezviska]	Adolf (1864 – 1927 Середне; Podkarp. Rus) [lekárnik]	Ema / Loti (cca 1867 nezn. – 1876)	Herman Armin (1868 a skôr – 1897 a neskôr) [= Leopold?]	Miksa (cca 1871/1872 – 1885 a neskôr) [prirad. podľa priezviska]

Prípisok z 28. októbra 1858 v pozemkovej knihe následne informuje o prevode vlastníckeho práva kúpnu zmluvou datovanou v Hybiach dňa 27. septembra 1858 na Bernhardta Telča (cca 1822 Liptovský Ján – 1897) a jeho manželku Máriu, rodenú Luxovú (cca 1828 Liptovský Hrádok – 1897).¹⁰⁵²

¹⁰⁵² MV SR, ŠA ZA, BY, p. A LM, fond: Mestečko Hybe (1265–1870) (1889), K 54, inv. č. 141, Pozemková kniha

3.2.49. Dom číslo popisné 54/a (s dvorom)¹⁰⁵³ a 54/b (s dvorom)¹⁰⁵⁴



Na domovom grunte domov označených v polovici 19. storočia číslom 54/a a 54/b stál v roku 1784 dom daňovníka Jána Ďalaka „Gaboňu“ (cca 1721 – 1799).¹⁰⁵⁵ Dom bol situovaný pri hradskej ceste vedľa panského Meliorisovského gruntu,¹⁰⁵⁶ kde je neskôr doložený dom číslo popisné 53 z jednej strany a číslo popisné 55 Michala Droppu (1727 – 1800) zo strany druhej. Pre toto obdobie ešte nie je možné určiť, či už bolo bývanie rozdelené do dvoch domov. Názov susedného pozemku odkazuje na pôvodné slobodné vlastníctvo poštárskej rodiny Meliorisovcov a nie je známe, či tam v tomto období nejaká budova stála alebo nie, aj keď sa stará pošta spomína ešte v roku 1821.¹⁰⁵⁷

Ján Ďalak „Gaboňa“ sa v rokoch 1764 a 1766 nachádzal v jednom dvore (urbárskej usadlosti) spoločne s Michalom Droppom (1727 – 1800), Jánom Brtáňom „Šiaškom“ (možno 1713 – 1786) a Jánom Járošom (možno 1727 – 1801).¹⁰⁵⁸

1784:	Ján Ďalak „Gaboňa“ (cca 1721 – 1799)	Mária Miháliková „Grešová“ (cca 1720 – 1802)			
1.	2.	3.	4.	5.	?
Ján (1748 – ?)	Katarína (1751 – ?)	Ondrej (1754 – 1791)	Zuzana (1756 – 1831)	Mária (1761 – 1764)	Martin (? – 1757) [syn tohto Jána?]

V súpise domov a majetkovej držby z októbra 1803 sa objavuje meno Michal Ďalak,¹⁰⁵⁹ pod

mestečka Hybe (1855 [recte: 1858–1859]), č. 67.

¹⁰⁵³ Tamtiež, č. 65.

¹⁰⁵⁴ Tamtiež, č. 66.

¹⁰⁵⁵ MV SR, ŠA ZA, BY, p. A LM, fond: Mestečko Hybe (1265–1870) (1889), K 10, inv. č. 93, spis. č. 95/IV., Menoslov hybských občanov platiacich vojenskú a domárnu daň (1784).

¹⁰⁵⁶ MV SR, ŠA ZA, BY, p. A LM, fond: Mestečko Hybe (1265–1870) (1889), K 52, inv. č. 135, Pozemková kniha mestečka Hybe (Knyha Gruntovná, Mestečka Hýbbe, na základe účineného pomieru, na ktorí občania nepristali, roku 1784^a započatého a 1795 dokončeného spôsobená. [II. sväz.]) (1784–1795), s. 531.

¹⁰⁵⁷ Viac pozri v kapitolách venovaných domom č. 51, 52 a 53.

¹⁰⁵⁸ MV SR, ŠA ZA, BY, p. A LM, fond: Mestečko Hybe (1265–1870) (1889), K 9, inv. č. 92, spis. č. 38/III., Súpis vlastníkov rolí v chotári [mestečka] Hybe (1764). Tamtiež, Od Červeného kúta až hore poza Hôrku hore Peňažným Limitovaní pole a role, nesign. (1766).

¹⁰⁵⁹ MV SR, ŠA ZA, BY, p. A LM, fond: Mestečko Hybe (1265–1870) (1889), K 19, inv. č. 102, nesign., Zoznam obyvateľov a súpis domov v mestečku Hybe (Conscriptio Domorum ac Lebetum in Oppido Hybbe Reperibilium Anno 1803/4.) (9. 10. 1803). Tamtiež, K 14, inv. č. 98, spis. č. 327/IX., Zoznam mešťanov z Hýb a vyčíslenie ich majetkovej držby. (Conscriptio Obywatelów Mestečka Hybbe proukazugjcy, ktery gaku částku Vžitku držj.) (9. 10. 1803).

ktorým možno rozumieť Michala Majtlocha „Barbierika“ „Barbiera“ (1766 – 1827), ktorý prišiel na prístupky do Ďalakov. Ide o druhého manžela Kataríny Bosej [„Čaptákovej“] (1764 – 1833), vdovy po Jánovom synovi Ondrejovi Ďalakovi „Delakovi“ „Gaboňovi“ (1754 – 1791).¹⁰⁶⁰ K 12. decembru 1814 sa v rodine Michala – opäť vedeného ako Michal Ďalak – nachádzalo celkom 9 obyvateľov evanjelického vierovyznania.¹⁰⁶¹

Jánov syn:	Ondrej Ďalak „Delak“ „Gaboňa“ (1754 – 1791)	Katarína Bosá [„Čaptáková“] (1763 – 1833)	
	1. Katarína (1784 – 1858)	2. Ondrej (1787 – 1854)	3. Ján (1789 – 1820)

vdova po Ondrejovi:	Michal Majtloch „Barbierik“ „Barbier“ [neskôr:] „Ďalak“ (1766 – 1827) [syn Ondreja Barbierika [„Majtlocha“] a Doroty, r. Kubalošovej [1x:] „Rumanovej“]	Katarína Bosá [„Čaptáková“] (1763 – 1833) [vdova po Ondrejovi Ďalakovi „Delakovi“ „Gaboňovi“]		
	1. Daniel (1793 – 1839)	2. Zuzana (1795 – 1869)	3. Michal (1799 – 1868)	4. Mária (1804 – 1805)

Súpis obyvateľov z roku 1828 uvádza už Ondrejovho syna Ondreja Ďalaka „Delaka“ „Gaboňu“ (1787 – 1854).¹⁰⁶² Daňový výkaz za rok 1849 – 1850 v dome číslo 54 uvádza v samostatných domoch Daniela a Ondreja Ďalakovcov.¹⁰⁶³ Obe mená potvrdzuje výkaz domov hybskej expozitúry z roku 1850¹⁰⁶⁴ a register daňovníkov z 11. apríla 1853. Ten obsahuje i ceruzou dopísaného Ondreja Ružiaka [neskôr:] „Ďalaka“ (1820 – 1856) – zaťa Ondreja Ďalaka „Delaka“ „Gaboňu“ (1787 – 1854).¹⁰⁶⁵ Daniela možno identifikovať ako vnuka Michala Majtlocha

¹⁰⁶⁰ AA, JÁROŠ, Michal: *Genealogické tabuľky hybských rodín od r. 1675*, rkp.

¹⁰⁶¹ CZ ECAV Hybe, Hybe, pôv. sign. I./9, Súpis duší (1813–1814).

¹⁰⁶² MNL OL N. 26. RL, Archívum Palatinale, Conscriptio Regnicolaris 1828. Liptoviensis com. Nro. 32, Conscriptio Regnicolaris Privilegiati Oppidi Hibbe Incltyti Comitatus Lyptoviensis (1828). Dostupné z: <<https://www.familysearch.org/search/catalog/231564?availability=Family%20History%20Library>> [cit. 31. 5. 2022].

¹⁰⁶³ MV SR, ŠA ZA, BY, p. A LM, fond: Mestečko Hybe (1265–1870) (1889), K 56, inv. č. 143, nesign., Daňový výkaz za rok 1849/1850 (1843–1851) (Dikálský Popis, a osobitný Porub Kontribucie Mesta Hibbe na Rok 1849/50.).

¹⁰⁶⁴ ŠA ZA, BY, fond: Liptovská župa II. (1849–1922), K 1196, inv. č. 2062, Výkaz domov v obvode hybskej expozitúry (Cislvanja Domou Okolja Hibskjeho.) (1850).

¹⁰⁶⁵ MV SR, ŠA ZA, BY, p. A LM, fond: Mestečko Hybe (1265–1870) (1889), K 56, inv. č. 144, Súpis daňovníkov a daní. Register (1853) (Lajster Obecný Roku 1853^{ho} dňa 11^o Apríla spuosení w Hýbbjach).

„Barbierika“ „Barbiera“ [neskôr:] „Ďalaka“ (1766 – 1827) – teda Daniela Ďalaka „Majtlocha“ „Barbierika“ „Gaboňu“ (1817 – 1890). Ondrej Ďalak však môže byť totožný s už uvedeným Ondrejom (1787 – 1854) alebo s Danielovým bratom Ondrejom Ďalakom „Majtlochom“ [„Barbierikom“] (1822 – 1883).

syn Ondreja:	Ondrej Ďalak „Delak“ [„Gaboňa“] (1787 – 1854)	Zuzana Marková „Barbieriková“ (1786 – 1849)
	1. Katarína (1813 – 1864)	2. Zuzana (1820 – 1838)
		3. Eva (1823 – 1871)

zat' Ondreja: (1. manž.)	Ondrej Ružiak [„Hicz“] [neskôr:] „Ďalak“ (1820 – 1856) <small>[syn Daniela Ružiaka „Hicza“ a Kataríny, r. Chrobákovej „Medved'ovej“; krajčír]</small>	a) Zuzana Ďalaková [„Delaková“] (1820 – 1838)
-------------------------------------	--	---

zat' Ondreja: (2. manž.)	Ondrej Ružiak [„Hicz“] [neskôr:] „Ďalak“ (1820 – 1856) <small>[syn Daniela Ružiaka „Hicza“ a Kataríny, r. Chrobákovej „Medved'ovej“; krajčír]</small>	b) Eva Ďalaková [„Delaková“] (1823 – 1871)
-------------------------------------	--	---

1. Zuzana (1843 – 1870)	2. Ondrej (1846 – 1887 a neskôr)	3. Mária (1849 – 1854)	4. Ján (1852 – 1854)
-------------------------------	---	------------------------------	----------------------------

V roku 1858 sú v rovnakých podieloch ako vlastníci predného domu označeného číslom popisným 54/a so spoločným dvorom na ulici Betlehem na parcele číslo 205 v rámci 1/4 urbárskej usadlosti zapísané deti po v roku 1840 [recte: 1839] zosnulom roľníkovi Danielovi Ďalakovi (1793 – 1839), a to Daniel Ďalak (1817 – 1890) – roľník, ženatý so Zuzanou, rodenou Žiškovou (1819 – 1869); slobodní Ondrej (1822 – 1883), Ján (1825 – 1888) a Matej (1828 – 1861) Ďalakovci; Mária Krivošová, rodená Ďalaková (1819 – 1859) – vdova po roľníkovi [Danielovi Krivošovi „Mlynárovi“ (1812 – 1850)] – a Katarína Ďalaková (1831 – 1898 Vyšná Boca).¹⁰⁶⁶

¹⁰⁶⁶ MV SR, ŠA ZA, BY, p. A LM, fond: Mestečko Hybe (1265–1870) (1889), K 54, inv. č. 141, Pozemková kniha mestečka Hybe (1855 [recte: 1858–1859]), č. 65.

**syn Michala
Majtlocha:**

Daniel Barbierik „Majtloch“
„Ďalak“ [„Barbier“]
(1793 – 1839)
[syn Michala Majtlocha „Barbierika“
„Barbiera“ [neskôr:] „Ďalaka“ a Kataríny,
r. Bosej [„Čaptákovej“]]

Mária Ostramková
(1793 – 1857)

1.	2.	3.	4.	5.	6.
Daniel (1817 – 1890)	Mária (1819 – 1859)	Ondrej (1822 – 1883) [tesár]	Ján (1825 – 1888) [krajčír]	Matej (1828 – 1861) [vojak vo výslužbe]	Katarína (1831 – 1898) Vyšná Boca)

**syn Daniela:
(1. manž.)**

Ďalak Daniel „Majtloch“
„Barbierik“ „Gaboňa“
(1817 – 1890)

Mária Krivošová „Mlynárová“
(1815 – 1842)
[dc. Mateja Mlynára „Krivoša“ [„Krutka“
„Kruteka“] a Zuzany, r. Chrobákovej
„Medvedovej“ „Medveckej“]

**syn Daniela:
(2. manž.)**

Ďalak Daniel „Majtloch“
Barbierik“ „Gaboňa“
(1817 – 1890)

Zuzana Žiškova
(1819 – 1869)

1.	2.	3.	4.	5.	6.
Zuzana (1843 – 1911)	Daniel (1846 – 1907)	Ján (1849 – 1908) Vrbica?) [zámočník]	Mária (1853 – 1855)	Ondrej (1856 – ?)	Matej (1859 – 1920)

**syn Daniela:
(3. manž.)**

Ďalak Daniel „Majtloch“
Barbierik“ „Gaboňa“
(1817 – 1890)

Anna Dudová
(1831 – 1882)

1.
Michal
(1871 – 1871)

Podobne je ako vlastník zadného domu označeného číslom popisným 54/b so spoločným dvorom na ulici Betlehem na parcele číslo 206 v rámci 1/4 urbárskej usadlosti zapísaný Ján Žiška „Marko“ (1817 – 1861), ženatý s Máriou, rodenou Sklenkovou (1812 – 1884).¹⁰⁶⁷

1858 v 54/b:

Ján Žiška „Marko“
(1817 – 1861)
[syn Jána a Kataríny, r. Markovej
„Majtlochovej“ [„Barbierikovej“]]

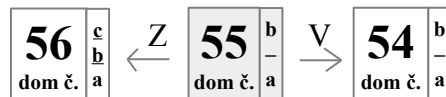
Mária Sklenková
(1812 – 1884)
[vdova po Ondrejovi Krchovi
„Hadrďánovi“]

¹⁰⁶⁷ Tamtiež, č. 66.

1.	2.	3.
Katarína (1845 – 1893)	Zuzana (1849 – 1876)	Ján (1853 – 1933)

Akým spôsobom sa dostal Ján Žiška „Marko“ do domu Ďalakovcov, známe nie je. K rodine bol v príbuzenskom vzťahu prostredníctvom matky – Kataríny, rodenej Markovej „Majtlochovej“ [„Barbierikovej“] (1794 – 1859), ktorá bola sesternicou manželky Ondreja Ďalaka „Delaka“ „Gaboňu“ – Zuzany Markovej „Barbierikovej“ (1786 – 1849).¹⁰⁶⁸

3.2.50. Dom číslo popisné 55/a (s dvorom)¹⁰⁶⁹ a 55/b (s dvorom)¹⁰⁷⁰



Na domovom grunte domov označených v polovici 19. storočia číslom 55/a a 55/b stál v roku 1784 dom daňovníka Michala Droppu (1727 – 1800).¹⁰⁷¹ Dom bol situovaný pri hradskej ceste vedľa domu číslo popisné 54 Jána Ďalaka „Gaboňu“ (cca 1721 – 1799) z jednej strany a číslo popisné 56 Juraja Bartoša „Debnára“ „Lehotského“ [„Rybárika“] (1734 – 1798) zo strany druhej. Pre toto obdobie ešte nie je možné určiť, či už bolo bývanie rozdelené do dvoch domov.

1784:	Michal Droppa [syn: „Mlynár“] (1727 – 1800)	Katarína Marušiaková (? – 1757 a neskôr)
--------------	---	---

1.	2.	3.
Katarína (1749 – ?)	Ján (1751 – 1823)	Zuzana (1757 – ?)

¹⁰⁶⁸ AA, JÁROŠ, Michal: *Genealogické tabuľky hybských rodín od r. 1675*, rkp.

¹⁰⁶⁹ MV SR, ŠA ZA, BY, p. A LM, fond: Mestečko Hybe (1265–1870) (1889), K 54, inv. č. 141, Pozemková kniha mestečka Hybe (1855 [recte: 1858–1859]), č. 63.

¹⁰⁷⁰ Tamtiež, č. 64.

¹⁰⁷¹ MV SR, ŠA ZA, BY, p. A LM, fond: Mestečko Hybe (1265–1870) (1889), K 10, inv. č. 93, spis. č. 95/IV., Menoslov hybských občanov platiacich vojenskú a domárnu daň (1784).

brat Michala:Martin Droppa
(1748 – 1817)Katarína Žišková
[„Hrnčiarová“]
(1750 – 1816)

1.	2.	3.	4.	5.
Eva (1772 – 1843)	Ján (1775 – 1776)	Martin (1778 – 1778)	Ondrej (1779 – 1836)	Daniel (1788 – 1791)

Michal Droppa sa v rokoch 1764 a 1766 nachádzal v jednom dvore (urbárskej usadlosti) spoločne s Jánom Ďalakom „Gaboňom“ (cca 1721 – 1799), Jánom Brtáňom „Šiaškom“ (možno 1713 – 1786) a Jánom Járošom (možno 1727 – 1801).¹⁰⁷²

Pri sčítaní domov v roku 1790 je Michal vedený v jednej domácnosti s bratom Martinom Droppom (1748 – 1817).¹⁰⁷³ Oboch uvádza pozemková kniha z roku 1795¹⁰⁷⁴ i súpis vykonanej panštiny z roku 1799¹⁰⁷⁵. V súpise domov a majetkovej držby z októbra 1803 sa objavuje namiesto zomrelého Michala jeho syn Ján (1751 – 1823).¹⁰⁷⁶ Ako pokračovateľa ho spolu s Martinovým synom Ondrejom (1779 – 1836) eviduje už pozemková kniha z roku 1795.¹⁰⁷⁷

**syn Michala:
(1. manž.)**Ján Droppa „Mlynár“
(1751 – 1823)a) Judita Lehotská
(cca 1753 – 1781)

1.	2.	3.
Mária (1778 – ?)	Zuzana (1780 – 1780)	Ján (1781 – 1782)

¹⁰⁷² MV SR, ŠA ZA, BY, p. A LM, fond: Mestečko Hybe (1265–1870) (1889), K 9, inv. č. 92, spis. č. 38/III., Súpis vlastníkov rolí v chotári [mestečka] Hybe (1764). Tamtiež, Od Červeného kúta až hore poza Hôrku hore Peňažným Limitovaní pole a role, nesign. (1766).

¹⁰⁷³ MV SR, ŠA ZA, BY, p. A LM, fond: Mestečko Hybe (1265–1870) (1889), K 11, inv. č. 95, spis. č. 151/VI., Zoznam domov a ich užívateľov z roku 1790 v Hybiach (Oppidum Hybbe. Conscriptio Domorum Censui Urbariali obnoxiorum Cameralis Subditelae I[n]clit[i] Dominij Hradek[ensis]) (1790).

¹⁰⁷⁴ MV SR, ŠA ZA, BY, p. A LM, fond: Mestečko Hybe (1265–1870) (1889), K 52, inv. č. 135, Pozemková kniha mestečka Hybe (Knyha Gruntovná, Mestečka Hýbbe, na základe účineného pomieru, na ktorí občania nepristali, roku 1784^a započatého a 1795 dokončeného spôsobená. [II. sväz.]) (1784–1795), s. 187.

¹⁰⁷⁵ MV SR, ŠA ZA, BY, p. A LM, fond: Mestečko Hybe (1265–1870) (1889), K 10, inv. č. 94, spis. č. 110/V., Sťažnosť obyvateľov mestečka Hybe na hrádocké panstvo ohľadom majera a panského majetku, nútených robôt, poplatkov (1786) (1799); Extract wykonaneg Pansstiny kolkó který z Obiwateluw wykonal R[oku] 1799. až Do 1^o 7^{bra} (1799).

¹⁰⁷⁶ MV SR, ŠA ZA, BY, p. A LM, fond: Mestečko Hybe (1265–1870) (1889), K 19, inv. č. 102, nesign., Zoznam obyvateľov a súpis domov v mestečku Hybe (Conscriptio Domorum ac Lebetum in Oppido Hybbe Reperibilium Anno 1803/4.) (9. 10. 1803). Tamtiež, K 14, inv. č. 98, spis. č. 327/IX., Zoznam mešťanov z Hýb a vyčíslenie ich majetkovej držby. (Conscriptio Obywateluw Mestečka Hybbe proukazugjcy, který gaku částku Vžitku držj.) (9. 10. 1803).

¹⁰⁷⁷ MV SR, ŠA ZA, BY, p. A LM, fond: Mestečko Hybe (1265–1870) (1889), K 52, inv. č. 135, Pozemková kniha mestečka Hybe (Knyha Gruntovná, Mestečka Hýbbe, na základe účineného pomieru, na ktorí občania nepristali, roku 1784^a započatého a 1795 dokončeného spôsobená. [II. sväz.]) (1784–1795), s. 187–188.

**syn Michala:
(2. manž.)**

Ján Droppa „Mlynár“
(1751 – 1823)

b) Zuzana Švandová
„Bobrovnická“ „Chrobáková“
(1758 – 1792)

1.	2.	3.	4.
Michal (1783 – zrejme 1848)	Ján (1786 – 1855) [tokár]	Zuzana (1788 – možno 1842)	Katarína (1791 – 1854)

**syn Michala:
(3. manž.)**

Ján Droppa „Mlynár“
(1751 – 1823)

c) Katarína Dubovská
„Dubéciová“ „Dubošová“
[„Dudéciová“]
(1759 – 1831)
[vdova po Jánovi Gegandtovi
„Geganovi“]

1.	2.	3.
Ondrej (1794 – ?)	Daniel (1800 – 1829)	Žofia (1805 – 1840)

K 12. decembru 1814 zahŕňala domácnosť Martina Droppu (1748 – 1817) celkom 7 obyvateľov evanjelického vierovyznania, domácnosť Jána Droppu „Mlynára“ (1751 – 1823) rovnako 7.¹⁰⁷⁸ Súpis obyvateľov z roku 1828 uvádza ako daňovníka Martinovho syna Ondreja Droppu (1779 – 1836).¹⁰⁷⁹

syn Martina

Ondrej Droppa
(1779 – 1836)

Judita Járošová [„Kušnierová“]
(1780 – 1838)

1.	2.	3.	4.
Ondrej (1800 – 1849)	Matej (1805 – 1833)	Ján (1811 – 1873) [tesár]	Daniel (1816 – 1869) [tesár; kolár]

V roku 1829 sa svoje majetkové záležitosti rozhodla usporiadať vdova po Jánovi Droppovi „Mlynárovi“ – Katarína Dubovská „Dubéciová“ „Dubošová“ [„Dudéciová“] (1759 – 1831). Predáva svoj urbársky úžitok svojim susedom Jánovi Stanovi „Kapicovi“ (1787 – 1845) a jeho

¹⁰⁷⁸ CZ ECAV Hybe, Hybe, pôv. sign. I./9, Súpis duší (1813–1814).

¹⁰⁷⁹ MNL OL, N. 26. RL, Archivum Palatinae, Conscriptio Regnicolaris 1828. Liptoviensis com. Nro. 32, Conscriptio Regnicolaris Privilegiati Oppidi Hibbe Inclyti Comitatus Lyptoviensis (1828). Dostupné z: <<https://www.familysearch.org/search/catalog/231564?availability=Family%20History%20Library>> [cit. 31. 5. 2022].

manželke Žofii, rodenej Stankovej „Brinckovej“ [„Stančekovej“] (1791 – 1864), ktorých po svojej smrti ustanovuje za dedičov vnútorného gruntu:

„Ga niže podepsaná, y zde ze Gmena doložena Katharina Dubeczj, nekdy wdáná, za gjž w Panu zesnuljm Manželem Janom Droppa, nineyssjho ale gjž času Opusstena Wdowa, a wssecke Pomocy zbawena, a zwlasste y posledne skrze w časnu smrt Syna meho, z ktereho sem Vfanj mela, že on Hospodarstwj y mne Opatrowat bude; Prjtomnjm Pjsmem na Wedomj dávám, wssem[,] kterjmbj Wec buducne wedeti naležela, že ga, Gak z predočtenjch Prjčin, tak take y Proto, že gjž w mem zesslem Weku negsem wjce w stawe Vžitku Můg ze 2/8 zalezegjcy wjce zdržowati, ani Powinnosti, Gakekoli takoweho Vžitku držánj sprowazegjcy wjce odbjwati; ale prinucena sem takowý ginemu pustit, kterjby takowe wssecky Powinnosti, od tohože Vžitku konal a odbjwal; tedy pod dnessnjm niže doloženjm dnem a rokem tenže Vžitek Můg k Wečitemu wladanj pusstam, Mnowážnemu Mužy Janowy Kapicza aliter Sztanno, a gehu Manželke Sophiy Sztanko y gegjch Successorum za Rf. W: 60. to gest Šestdesat, aby ony bez wsseckeg Prekažky Vplne a Wečite wladly, a že k tomu nikdy žádný Ginj, ani z Prjtelstwa a Pokrwnosti, na žádný spůsob prjstupu mjti nebude, krom Predgmenowany Jano Kapicza, Gehu Manželka a Gegjch Successorovja. A ponewadž gesste na me wižiwenj, do Me smrti slibugj dawati každoročne, wisse mlina pol hrgadky pod Kapustu, a zahumny z Pol čtwtinky polowičku pod sswabku; tedy po me smrti y Wnjtrny Ğrunt podugati slobodne Priwolugem. Pro ktere wecy gistotu, bezpečnost a stalost, Prjtomny Contrakt ze sebe widávám, a podpjsem Gmena Meho Potwrzugem, y Pro Wečitu Pamatku do Prothocola Meskeho zapjsati dowolugem. Signat[ur] Hybbe die 21 Martii 1829 Katharina Dubeczj neweduce Pjsat činjm Mu Wlastny Ruku + Jano Droppa Syn wssak ginde, totiž v Brtanou na Prjstupkach gsaucy činjm +.“¹⁰⁸⁰

V tejto súvislosti treba upriamiť pozornosť na ďalší zápis v pozemkovej knihe, podľa ktorého bola 12. marca 1851 vydaná postupnícka listina (cesionál) potvrdzujúca odpredaj bližšie neidentifikovaného domčeka Matejom Droppom (1819 – 1876) Jánovi (1787 – 1845) a [jeho bratovi] Danielovi (1827 – 1894) Stanovcom „Kapicovcom“ za „40 Rf. činže večitým právom“.¹⁰⁸¹ Možno tak predpokladať, že ide s najväčšou pravdepodobnosťou o dom neskôr známy pod označením 55/b. Matej Droppa bol nemanželským synom Zuzany Droppovej, ktorú aj na základe tejto transakcie možno stotožniť len s dcérou Jána Droppu „Mlynára“ (1751 – 1823) a Zuzany

¹⁰⁸⁰ MV SR, ŠA ZA, BY, p. A LM, fond: Mestečko Hybe (1265–1870) (1889), K 1, inv. č. 23, Mestský protokol (Protokoll) (1521–1850), č. 475, s. 383.

¹⁰⁸¹ MV SR, ŠA ZA, BY, p. A LM, fond: Mestečko Hybe (1265–1870) (1889), K 1, inv. č. 24, Mestský protokol (Protokoll) (1573–1851), č. 117, s. 51.

Švandovej „Bobrovnickej“ „Chrobákovej“ (1758 – 1792) – Zuzanou Droppovou [„Mlynárovou“] (1788 – možno 1842).¹⁰⁸²

**matka Mat.
Droppu:**

otec neznámy

Zuzana Droppová
[„Mlynárová“]
(1788 – možno 1842)
[dc. Jána Droppu „Mlynára“ a Zuzany
Švandovej „Bobrovnickej“
„Chrobákovej“]

1.

Matej
(1819 – 1876)
[ovčiar]

**Matej:
(1. manž.)**

Matej Droppa
(1819 – 1876)
[nemanž. syn Zuzany Droppovej
[„Mlynárovej“]; ovčiar]

a) Zuzana Šeková
(1817 – 1871)

1.

Ján
(1843 – 1843)

2.

Daniel
(1844 – 1844)

3.

Zuzana
(1846 – 1896)

4.

Matej
(1849 – ?)

5.

Mária
(1855 – 1942)

6.

Katarína
(1861 – 1863)

**Matej:
(2. manž.)**

Matej Droppa
(1819 – 1876)
[nemanž. syn Zuzany Droppovej
[„Mlynárovej“]; ovčiar]

b) Mária Pavellová
(1824 Východná – 1905)
[r. kat.; vdova po Adamovi Stanislavovi]

**dedičia Kat.
Dubovskej:**

Ján Stano „Kapica“
(1787 – 1845)
[syn Jána a Zuzany, r. Bartošovej
„Debnárovej“ [„Lehotskej“]]

Žofia Stanková „Brincková“
[„Stančeková“]
(1791 – 1864)
[dc. Ondreja Stanka „Stančeka“ „Brincku“
a Magdalény, r. Marušiakovej]

1.

Zuzana
(1811 – 1847)

2.

Eva
(1813 – 1873)

3.

Mária
(1816 – 1874)

4.

Ján
(1819 – 1876)

5.

Daniel
(1822 – z.
1822–1827)

6.

Katarína
(1825 – 1896)

7.

Daniel
(1827 – 1894)

8.

Anna
(1832 – 1911)

¹⁰⁸² AA, JÁROŠ, Michal: *Genealogické tabuľky hybských rodín od r. 1675, rkp.*

brat Jána:Daniel Stano „Kapica“
(1827 – 1894)Zuzana Pivková
(1831 – 1918)
[dc. Jána Pivka [„Žiarana“] a
Zuzany, r. Lehotskej]

1.	2.	3.	4.	5.
Daniel (1851 – 1877)	Zuzana (1854 – 1856)	Ján (1858 – 1859)	Peter Ján (1861 – 1865)	Ondrej (1864 – 1933)

Daňový výkaz za rok 1849 – 1850 v dome číslo 55 však uvádza ako daňovníkov v samostatných domoch Martinových vnukov a synov Ondreja Droppu (1779 – 1836) – Ondreja Droppu (1800 – 1849) a Daniela Droppu „Soviaka“ „Vizdaka“ (Hvizdáka/Vizdáka/Vižďáka?) (1816 – 1869).¹⁰⁸³ Register daňovníkov z 11. apríla 1853 obsahuje meno Ondreja, ktoré je preškrtnuté ceruzou a nahradené Danielom.¹⁰⁸⁴ Výkaz domov hybskej expozitúry z roku 1850 neobsahuje žiadne meno, ale vracia sa k zaužívanému názvu domu (viď daňovník Ján Droppa „Mlynár“), ktorý označuje ako „Mlynárovský“.¹⁰⁸⁵

**najst. syn
Ondreja:**Ondrej Droppa
(1800 – 1849)Eva Miháliková
(1798 – 1871)

1.	2.	3.	4.	5.	6.
Katarína (1824 – 1825)	Mária (1826 – 1876)	Zuzana (1828 – 1897 Važec)	Katarína (1830 – 1876)	Ondrej (1833 – 1833)	Matej (1834 – 1835)
7.	8.				
Ján (1836 – 1838)	Ondrej (1839 – 1911)				

**prostr. syn
Ondreja:**Ján Droppa
(1811 – 1873)
[tesár]Mária Majerová
(1817 – 1883)

1.	2.	3.	4.
Ondrej (1837 – 1881) [tesár]	Daniel (1841 – 1849)	Zuzana (1845 – 1912)	Ján (1850 – 1873)

¹⁰⁸³ MV SR, ŠA ZA, BY, p. A LM, fond: Mestečko Hybe (1265–1870) (1889), K 56, inv. č. 143, nesign., Daňový výkaz za rok 1849/1850 (1843–1851) (Dikálský Popis, a osobitný Porub Kontribucie Mesta Hibbe na Rok 1849/50.).

¹⁰⁸⁴ MV SR, ŠA ZA, BY, p. A LM, fond: Mestečko Hybe (1265–1870) (1889), K 56, inv. č. 144, Súpis daňovníkov a daní. Register (1853) (Lajster Obecný Roku 1853^{ho} dňa 11^o Apríla spuosení w Hýbbjach).

¹⁰⁸⁵ ŠA ZA, BY, fond: Liptovská župa II. (1849–1922), K 1196, inv. č. 2062, Výkaz domov v obvode hybskej expozitúry (Cislujanja Domou Okolja Hibskjeho.) (1850).

**najml. syn
Ondreja:**

Daniel Droppa „Soviak“
„Vizdak“
(1816 – 1869)
[tesár; kolár; Vizdak
v nemeckojazyčnom zápise =
Viždák/Vizdák/Hvizdák?]

Mária Kováčová
„Vozisová“
(1825 – 1875)

1.	2.	3.
Ján (1852 – 1912)	Daniel (1858 – 1943)	Ondrej (1861 – 1873)

V roku 1858 sú v rovnakých podieloch ako spoluvlastníci predného domu označeného číslom popisným 55/a so spoločným dvorom na ulici Betlehem na parcele číslo 204 v rámci 1/4 urbárskej usadlosti zapísaní Daniel Droppa „Vizdak“ (1816 – 1869) – roľník, ženatý s Máriou, rodenou Vozisovou [recte: Kováčovou „Vozisovou“] (1825 – 1875), Ondrej Droppa (1839 – 1911) ako maloletý syn po v roku 1847 [recte: 1849] zosnulom bratovi Ondrejovi Droppovi (1800 – 1849) a Ján Droppa (1811 – 1873), roľník, ženatý s Máriou, rodenou Majerovou (1817 – 1883).¹⁰⁸⁶

v 55/b:

Ján Stano „Kapica“
(1819 – 1876)

Mária Durišová
(1816 – 1895)

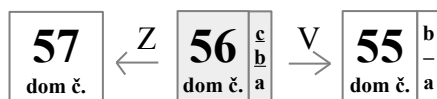
1.	2.	3.	4.
Ján (1842 – 1942)	Ondrej Jozef (1846 – 1932)	Mária (1850 – 1897)	Zuzana (1857 – 1858)

Zároveň je ako vlastník zadného domu označeného číslom popisným 55/b so spoločným dvorom na ulici Betlehem na parcele číslo 203 v rámci 1/4 urbárskej usadlosti zapísaný Ján Kapica (Stano) [recte: Ján Stano „Kapica“] (1819 – 1876), roľník, ženatý s Máriou, rodenou Durišovou (1816 – 1895).¹⁰⁸⁷

¹⁰⁸⁶ MV SR, ŠA ZA, BY, p. A LM, fond: Mestečko Hybe (1265–1870) (1889), K 54, inv. č. 141, Pozemková kniha mestečka Hybe (1855 [recte: 1858–1859]), č. 63.

¹⁰⁸⁷ Tamtiež, č. 64.

3.2.51. Dom číslo popisné 56/a (s dvorom),¹⁰⁸⁸ 56/b (s dvorom)¹⁰⁸⁹ a 56/c (s dvorom)¹⁰⁹⁰



AD#UVANTE DEO	////////////////////////////////////	NSE IUNIO A. 1800
---------------	--------------------------------------	-------------------

Na domovom grunte domov označených v polovici 19. storočia číslom 56/a, 56/b a 56/c stál v roku 1784 dom daňovníka Juraja Bartoša „Debnára“ „Lehotského“ [„Rybárika“] (1734 – 1798).¹⁰⁹¹ Dom bol situovaný pri hradskej ceste vedľa domu číslo popisné 55 Michala Droppu (1727 – 1800) z jednej strany a číslo popisné 57 Jána Brtáňa „Šiašku“ (možno 1713 – 1786) zo strany druhej. Pre toto obdobie ešte nie je možné určiť, či už bolo bývanie rozdelené do troch domov.

1784: Juraj Bartoš „Debnár“ Eva Lehotská [„Zemanovie“]
„Lehotský“ [„Rybárik“] (1737 – 1800)
(1734 – 1798)

1.	2.	3.	4.	5.	6.
Zuzana (1761 – 1819)	Žofia (1765 – 1827)	Eva (1768 – 1771)	Katarína (1771 – 1775)	Eva (1774 – 1776)	Juraj (1776 – 1783)

V zozname obyvateľov z roku 1790 sa za jeho menom v ďalšom dome vyskytuje Martin Kúdola [neskôr:] „Švandek“ (1762 Dovalovo – 1828 a neskôr)¹⁰⁹² s prezývkou vyplývajúcou z rodinného priezviska manželky Evy, rodenej Švandovej (1765 – 1816), ktorá bola zároveň i Bartošovou neterou.¹⁰⁹³ Podľa pozemkovej knihy z roku 1795 sa intravilán Martina Kúdolu nachádzal medzi intravilánom Michala Droppu (1727 – 1800) a Juraja Bartoša „Debnára“ „Lehotského“ [„Rybárika“], Bartošov zase medzi Kúdolovým a intravilánom Michala Brtáňa „Šiašku“ – staršieho (1734 – 1804) alebo mladšieho (1762 – 1806). Prípisok pri Bartošovi „*Modo Joannes Kapicza*“¹⁰⁹⁴ informuje o nahradení zaťom Jánom Stanom „Kapicom“ (1755 – 1819).

¹⁰⁸⁸ Tamtiež, č. 60.

¹⁰⁸⁹ Tamtiež, č. 61.

¹⁰⁹⁰ Tamtiež, č. 62.

¹⁰⁹¹ MV SR, ŠA ZA, BY, p. A LM, fond: Mestečko Hybe (1265–1870) (1889), K 10, inv. č. 93, spis. č. 95/IV., Menoslov hybských občanov platiacich vojenskú a domárnu daň (1784).

¹⁰⁹² MV SR, ŠA ZA, BY, p. A LM, fond: Mestečko Hybe (1265–1870) (1889), K 11, inv. č. 95, spis. č. 151/VI., Zoznam domov a ich užívateľov z roku 1790 v Hybiach (Oppidum Hybbe. Conscriptio Domorum Censui Urbariali obnoxiorum Cameralis Subditelae I[ncli]ti Dominij Hradek[ensis]) (1790).

¹⁰⁹³ AA, JÁROŠ, Michal: *Genealogické tabuľky hybských rodín od r. 1675*, rkp.

¹⁰⁹⁴ MV SR, ŠA ZA, BY, p. A LM, fond: Mestečko Hybe (1265–1870) (1889), K 52, inv. č. 135, Pozemková kniha mestečka Hybe (Knyha Gruntovná, Mestečka Hýbbe, na základe účinenieho pomieru, na ktorí občania nepristali,

1790:
(1. manž.)

Martin Kúdola
[neskôr:] „Švandek“
(1762 Dovalovo – 1828 a
neskôr)
[syn Jána a Márie, r. Barbierikovej]

a) Eva Švandová
(1765 – 1816)
[dc. Michala a Evy, r. Bartošovej
[„Lehotskej“ „Rybárikovej“]]

1.	2.	3.	4.	5.	6.
Ján (1785 – 1835) [truhlár]	Martin (1787 – 1855)	Ondrej (1790 – 1804)	Daniel (1792 – 1795)	Matej (1795 – 1798)	Daniel (1797 – 1800)
7.	8.	9.			
Matej (1799 – 1802)	Samuel (1802 – ?)	Matej (1805 – 1878) [kováč; jasnovidný]			

1790:
(2. manž.)

Martin Kúdola
[neskôr:] „Švandek“
(1762 Dovalovo – 1828 a
neskôr)
[syn Jána a Márie, r. Barbierikovej]

b) Žofia Brtáňová [„Šiašková“]
(1784 – 1828)

Zaujímavé je, že podľa mapy, ktorá mala byť k pozemkovej knihe vyhotovená v roku 1859, sa v tesnom susedstve Droppovského (Mlynárove) domu nachádzal – v rozpore s uvedeným popisom z roku 1795 – Kopicovský (Debnárove) dom označený číslom popisným 56/b. Mal stáť na rovnakej sieni od hradskej cesty vzdialený o dĺžku domu číslo popisné 56/a priamo oproti domu číslo popisné 56/b. Kúdolovské domy na mape tak susedia so Šiaškovským.¹⁰⁹⁵ Nie je preto vylúčené, že došlo k majetkovým prevodom – či už formou kúpy, dohody alebo výmeny – o ktorých v pozemkových knihách mestečka nie je zachovaná žiadna zmienka.

Ján Stano „Kapica“ sa ako daňovník uvádza hneď po Jurajovej smrti v súpise vykonanej panštiny z roku 1799¹⁰⁹⁶. Ako vyplýva zo zápisu datovaného rokom 1811, Juraj Bartoš „Debnár“ „Lehotský“ [„Rybárik“] si poistil prevzatie hospodárstva zaťom Jánom Stanom „Kapicom“ aj testamentárne, pričom manželke poručil doživotné užívanie poľností:

„Roku 1811. Dne 1^o Aprila Joannes Sztano aliter Kapicza Proukažice Testament w Dome Rjchtarskem Mnohowážneho Muže Daniele Mrljan, skrze Opatrneho Muže Gura Bartoss sweho

roku 1784^a započatého a 1795 dokončeného spôsobená. [II. sväz.] (1784–1795), s. 187, 191, 195–196, 201.

¹⁰⁹⁵ MV SR, ŠA ZA, BY, p. A LM, fond: fond: Okresný súd v Liptovskom Hrádku (1833) (1859–1949) (1954), bez inv. č., Mapa k pozemkovej knihe mestečka Hybe z r. 1859 (Comit. Liptau Stuhlbezirk Hradek SKIZZEN für GEIB).

¹⁰⁹⁶ MV SR, ŠA ZA, BY, p. A LM, fond: Mestečko Hybe (1265–1870) (1889), K 10, inv. č. 94, spis. č. 110/V., Sťažnosť obyvateľov mestečka Hybe na hrádocké panstvo ohľadom majera a panského majetku, nútených robôt, poplatkov (1786) (1799); Extract wykonaneg Pansstiny kolko ktery z Obiwateluw wykonal R[oku] 1799. až Do 1^o 7^{bra} (1799).

Wdecznego P[ana] Testa za žiwobyti Geho sporadaneho, Ano y Roku 1796. Dne 7^o Augus[ta] skrze Prjsažnjch Daniele Hitz, Jana Barbgerik, Michaele Dadik a Gura Svandi Potwrzeneho, a skrze Jana Dadik Pjsaneho, kterehožto Extractualny Smisl tento Nasleduge -) ačprawe w Testamente obssjrnegj se Wyklada . gakožto:

1^o Guro Bartoss sweg Manželce Ewe Lehoczky do geg smrty ku žiwnosti Poruča na Flomberku Oračinu Dedjcznu Pry Hadrnanoweg, Polowjcu Doljnky Pry Passgenkach, po smrti Pak Gegj Dcere Zuzanne, a Geg Manželowy Janowy Stanno. [...]

4^o Wssecek Rgad Hospodarsky, Statek gakykoly se Nachazal, y z Domem a se wssemj Prypadnostiamy k nemu, swemu Zetowy Janowy a Dcere Zuzanne Poručenj se Nachaza.

Mocy ktereho Testamentu; Powinny gsu Successori w oznamenem Vžitku Nepromenjteldne; a beze wssy Prekažky zustawati: Sig[natur] in Oppido Hybbe Anno et die ut Supra: “¹⁰⁹⁷

**zat' Juraja
Bartoša:**

Ján Stano „Kapica“
(1755 – 1819)

Zuzana Bartošová
„Debnárová“ [„Lehotská“]
(1761 – 1818)

1. Ondrej (1784 – 1787)	2. Ján (1787 – 1845)	3. Zuzana (1791 – 1843)	4. Ondrej (1794 – 1828)	5. Žofia (1799 – 1802)
-------------------------------	----------------------------	-------------------------------	-------------------------------	------------------------------

syn Jána:

Ján Stano „Kapica“
(1787 – 1845)

Žofia Stanková „Brincková“
[„Stančeková“]
(1791 – 1864)

1. Zuzana (1811 – 1847)	2. Eva (1813 – 1873)	3. Mária (1816 – 1874)	4. Ján (1819 – 1876)	5. Daniel (1822 – z. 1822–1827)	6. Katarína (1825 – 1896)
7. Daniel (1827 – 1894)	8. Anna (1832 – 1911)				

K 12. decembru 1814 zahŕňala domácnosť Jána Stana „Kapicu“ (1755 – 1819) celkom 7 obyvateľov evanjelického vierovyznania, domácnosť Martina Kúdolu „Švandeke“ 9.¹⁰⁹⁸ Súpis obyvateľov v roku 1828 uvádza ako hlavného daňovníka len Martinovho syna Jána Kúdolu

¹⁰⁹⁷ MV SR, ŠA ZA, BY, p. A LM, fond: Mestečko Hybe (1265–1870) (1889), K 1, inv. č. 23, Mestský protokol (Protokoll) (1521–1850), č. 268, s. 149.

¹⁰⁹⁸ CZ ECAV Hybe, Hybe, pôv. sign. I/9, Súpis duší (1813–1814).

[„Švandeka“] (1785 – 1835), truhlára.¹⁰⁹⁹

syn Martina: Ján Kúdola [„Švandek“] (1785 – 1835) [truhlár] Zuzana Chomová (1790 – 1837)

1.	2.	3.	4.	5.	6.
Ján (1810 – 1891)	Eva (1812 – 1864)	Zuzana (1815 – 1835)	Daniel (1818 – 1821)	Katarína (1820 – 1831)	Mária (1822 – 1908)
7.	8.				
Žofia (1825 – 1878)	Anna (1827 – 1875)				

Daňový výkaz za rok 1849 – 1850 pod číslom 56 uvádza ako daňovníkov v samostatných domoch vnuka Jána Stana „Kapicu“ (1755 – 1819) Jána (1819 – 1876), potom syna spomínaného Jána Kúdolu [„Švandeka“] (1785 – 1835) Jána (1810 – 1891) a nakoniec jeho strýka, t. j. syna Martina Kúdolu [„Švandeka“] (1762 Dovalovo – 1828 a neskôr) – Mateja (1805 – 1878).¹¹⁰⁰ Výkaz domov hybskej expozitúry z roku 1850 síce Mateja Kúdolu [„Švandeka“] neuvádza,¹¹⁰¹ avšak register daňovníkov z 11. apríla 1853 obsahuje všetky tri mená a tiež brata Jána Stana „Kapicu“ – Daniela (1827 – 1894).¹¹⁰²

syn Jána: Ján Kúdola „Švandek“ (1810 – 1891) Eva Fedorová (1814 – 1879)

1.	2.	3.	4.	5.	6.
Zuzana (1840 – 1845)	Katarína (1843 – 1910)	Mária (1845 – 1904)	Zuzana (1849 – 1930 a neskôr USA)	Ján (1851 – 1926)	Anna (1854 – 1914)

¹⁰⁹⁹ MNL OL, N. 26. RL, Archivum Palatinae, Conscriptio Regnicolaris 1828. Liptoviensis com. Nro. 32, Conscriptio Regnicolaris Privilegiati Oppidi Hibbe Incltyti Comitatus Lyptoviensis (1828). Dostupné z: <<https://www.familysearch.org/search/catalog/231564?availability=Family%20History%20Library>> [cit. 31. 5. 2022].

¹¹⁰⁰ MV SR, ŠA ZA, BY, p. A LM, fond: Mestečko Hybe (1265–1870) (1889), K 56, inv. č. 143, nesign., Daňový výkaz za rok 1849/1850 (1843–1851) (Dikálský Popis, a osobitný Porub Kontribucie Mesta Hibbe na Rok 1849/50.).

¹¹⁰¹ ŠA ZA, BY, fond: Liptovská župa II. (1849–1922), K 1196, inv. č. 2062, Výkaz domov v obvode hybskej expozitúry (Cislujanja Domou Okolja Hibskjeho.) (1850).

¹¹⁰² MV SR, ŠA ZA, BY, p. A LM, fond: Mestečko Hybe (1265–1870) (1889), K 56, inv. č. 144, Súpis daňovníkov a daní. Register (1853) (Lajster Obecný Roku 1853^{ho} dňa 11^o Apríla spuosení w Hýbbjach).

syn Martina: Matej Kúdola [„Švandek“] (1805 – 1878) [kováč; jasnovidný] Zuzana Benická (1804 Benice – 1875) [dc. Martina a Evy, r. Kasanickej]

1.	2.	3.	4.	5.	6.
Ján	Mária	Katarína	chlapec	Katarína	Matej
(1828 – 1831)	(1830 – 1883)	(1833 – 1836)	(1836 – 1836)	(1837 – 1840)	(1841 – 1858)

v 55/b: Ján Stano „Kapica“ (1819 – 1876) Mária Durišová (1816 – 1895)

1.	2.	3.	4.
Ján	Ondrej Jozef	Mária	Zuzana
(1842 – 1942)	(1846 – 1932)	(1850 – 1897)	(1857 – 1858)

v 56/c: Daniel Stano „Kapica“ (1827 – 1894) Zuzana Pivková (1831 – 1918)

1.	2.	3.	4.	5.
Daniel	Zuzana	Ján	Peter Ján	Ondrej
(1851 – 1877)	(1854 – 1856)	(1858 – 1859)	(1861 – 1865)	(1864 – 1933)

V roku 1858 je ako vlastník predného urbárskeho malého domu označeného číslom popisným 56/a so spoločným dvorom na ulici Betlehem na parcele číslo 190 bez nadväznosti na urbársku usadlosť zapísaný kováč Matej Kúdola [„Švandek“] (1805 – 1878), ženatý so Zuzanou, rodenou Benickou (1804 Benice – 1875).¹¹⁰³

Ako vlastníci stredného domu označeného číslom popisným 56/b so spoločným dvorom na ulici Betlehem na parcele číslo 191 v rámci 1/4 urbárskej usadlosti sú zapísaní Ján Kúdola „Švandek“ (1810 – 1891) a jeho manželka Eva, rodená Fedorová (1814 – 1879).¹¹⁰⁴

Podobne je vlastníctvo zadného domu označeného číslom popisným 56/c so spoločným dvorom na ulici Betlehem na parcele číslo 192 v rámci 1/4 urbárskej usadlosti zapísané na Daniela Kapicu „Stana“ [recte: Daniela Stana „Kapicu“] (1827 – 1894), ženatého so Zuzanou, rodenou Pivkovou (1831 – 1918).¹¹⁰⁵

Dom číslo popisné 56/c neskôr zanikol. Na mieste drevených domov číslo popisné 56/a a

¹¹⁰³ MV SR, ŠA ZA, BY, p. A LM, fond: Mestečko Hybe (1265–1870) (1889), K 54, inv. č. 141, Pozemková kniha mestečka Hybe (1855 [recte: 1858–1859]), č. 60.

¹¹⁰⁴ Tamtiež, č. 61.

¹¹⁰⁵ Tamtiež, č. 62.

56/b bol v roku 1881 postavený do dnešných dní zachovaný murovaný dom zvaný „Debnárovie zhora“ alebo „u Kapicov“. Schody vedúce na povalu tvoria drevené trámy pochádzajúce zo staršieho domu. Dva z nich obsahujú nápis, ktorý sa podarilo zrekonštruovať do podoby: „AD[I]UVANTE DEO [...] [ME]NSE IUNIO A[NNO] 1800“.¹¹⁰⁶ Kto „s pomocou Božou“ postavil „v mesiaci júni roku 1800“ dom, ktorého stropný trám bol použitý na schody domu v poslednej tretine 19. storočia, sa zistiť nepodarilo. Možno sa len domnievať, že išlo o jeden z domov kedysi označených číslami popisnými 56/a, 56/b a 56/c.

3.2.52. Dom číslo popisné 57 (s dvorom, humnom a orácou zemou)¹¹⁰⁷



Na domovom grunte domu označenom v polovici 19. storočia číslom 57 stál v roku 1784 dom daňovníka Jána Brtáňa „Šiašku“ (možno 1713 – 1786).¹¹⁰⁸ Dom bol situovaný pri hradskej ceste vedľa domu číslo popisné 56 Juraja Bartoša „Debnára“ „Lehotského“ [„Rybárika“] (1734 – 1798) z jednej strany a číslo popisné 58 Ondreja Strašilu „Stražalovského“ „Strážalovského“ (možno 1712 – 1789) alebo jeho syna Ondreja (1751 – 1806) zo strany druhej.

1784:

Ján Brtáň „Šiaška“
(možno 1713 – 1789)

Anna Krišková
(cca 1709 – 1775)

1.	2.	3.	4.	5.	6.
Michal (1734 – 1804)	Mária (1736 – možno 1748)	Katarína (1738 – možno 1766 / 1775)	Eva (1739 – možno 1748)	Ján (1742 – 1795)	Juraj (1745 – 1745)
7.	8.	9.	10.		
Martin (1746 – zrejme 1748)	Matej (1749 – 1759)	Juraj (1751 – 1806)	Martin (1754 – 1759)		

Ján Brtáň „Šiaška“ sa v rokoch 1764 a 1766 nachádzal v jednom dvore (urbárskej usadlosti)

¹¹⁰⁶ Rodina Hudečková, Hybe, Trám u Kapicov Debnárovie zhora (1800).

¹¹⁰⁷ MV SR, ŠA ZA, BY, p. A LM, fond: Mestečko Hybe (1265–1870) (1889), K 54, inv. č. 141, Pozemková kniha mestečka Hybe (1855 [recte: 1858–1859]), č. 59.

¹¹⁰⁸ MV SR, ŠA ZA, BY, p. A LM, fond: Mestečko Hybe (1265–1870) (1889), K 10, inv. č. 93, spis. č. 95/IV., Menoslov hybských občanov platiacich vojenskú a domárnu daň (1784).

spoločne s Jánom Ďalakom „Gaboňom“ (cca 1721 – 1799), Michalom Droppom (1727 – 1800) a Jánom Járošom (možno 1727 – 1801).¹¹⁰⁹ Po jeho smrti sa v zozname obyvateľov z roku 1790 vyskytuje už jeho brat Michal (1734 – 1804),¹¹¹⁰ ktorý sa zrejme pôvodne nachádzal aj v pozemkovej knihe z roku 1795, kde bol neskôr nahradený synom rovnakého mena – Michalom (1762 – 1806). Poukazuje na to formulácia *Michael Siasska Modo Fratre Martino*, v ktorej je „Modo“ preškrtnuté a nahradené spojku „Cum“. Ak nešlo o opravu chyby, vyplývalo by z toho, že Michala Brtáňa „Šiašku“ (1734 – 1804) sa pisateľ nakoniec nerozhodol nahradiť Michalom a Martinom v samostatnom zápise, ale využil k tomu už existujúce meno, čím sa z otca stal syn.¹¹¹¹

najst. syn Jána: Michal Brtáň „Šiaška“ (1734 – 1804) Eva Droppová „Kutelová“ (1736 – 1801)

1.	2.	3.	4.	5.
Michal (1762 – 1806)	Ján (1765 – 1830)	Žofia (1769 – 1770)	Ondrej (1772 – 1843)	Magdaléna (1780 – 1850)

syn Michala: Michal Brtáň „Šiaška“ (1762 – 1806) Zuzana Žiaková (cca 1765 nezn. – 1825)

1.	2.	3.	4.	5.	6.
Zuzana (1785 – 1785)	Mária (1786 – 1787)	Michal (1788 – 1832)	Matej (1792 – 1806)	Daniel (1794 – 1795)	Ján (1798 – 1798)
7.	8.				
Eva (1798 – 1845 a neskôr)	Ján (1802 – 1805)				

Ešte pred identifikáciou „brata Martina“ z pozemkovej knihy je vhodné poukázať na súpis vykonanej panštiny z roku 1799,¹¹¹² podľa ktorého sa možno domnievať, že v tom čase existovali

¹¹⁰⁹ MV SR, ŠA ZA, BY, p. A LM, fond: Mestečko Hybe (1265–1870) (1889), K 9, inv. č. 92, spis. č. 38/III., Súpis vlastníkov rolí v chotári [mestečka] Hybe (1764). Tamtiež, Od Červeného kúta až hore poza Hôrku hore Peňažným Limitovaní pole a role, nesign. (1766).

¹¹¹⁰ MV SR, ŠA ZA, BY, p. A LM, fond: Mestečko Hybe (1265–1870) (1889), K 11, inv. č. 95, spis. č. 151/VI., Zoznam domov a ich užívateľov z roku 1790 v Hybiach (Oppidum Hybbe. Conscriptio Domorum Censui Urbariali obnoxiorum Cameralis Subditelae I[ncli]ti Dominij Hradek[ensis]) (1790).

¹¹¹¹ MV SR, ŠA ZA, BY, p. A LM, fond: Mestečko Hybe (1265–1870) (1889), K 52, inv. č. 135, Pozemková kniha mestčka Hybe (Knyha Gruntovná, Mestečka Hýbbe, na základe účineného pomieru, na ktorí občania nepristáli, roku 1784^a započatého a 1795 dokončeného spôsobená. [II. sväz.]) (1784–1795), s. 201–202.

¹¹¹² MV SR, ŠA ZA, BY, p. A LM, fond: Mestečko Hybe (1265–1870) (1889), K 10, inv. č. 94, spis. č. 110/V., Sťažnosť obyvateľov mestčka Hybe na hrádocké panstvo ohľadom majera a panského majetku, nútených robôt, poplatkov (1786) (1799); Extract wykonaneg Pansstiny kolko ktery z Obiwateluw wykonal R[oku] 1799. až Do 1^o 7^{bra} (1799).

dva domy. V samostatných položkách sa v ňom vyskytujú mená Michal Šiaška a Juraj Šiaška – t. j. Michalov brat a Jánov syn Juraj Brtáň „Šiaška“ (1751 – 1806). Domnienku podporuje súpis obyvateľov a domov z októbra 1803, podľa ktorého mal každý z nich samostatný dom.¹¹¹³

syn Jána:	Juraj Brtáň „Šiaška“ (1751 – 1806)	Zuzana Šeková „Drobná“ (1755 – 1806)			
1.	2.	3.	4.	5.	6.
Zuzana (1779 – 1845)	Žofia (1782 – 1783)	Žofia (1784 – 1828)	Katarína (1787 – 1788)	Juraj (1789 – 1794)	Mária (1794 – 1846)
7.					
Katarína (1797 – ?)					

Na tomto mieste je už možné vrátiť sa k pozemkovej knihe, kde sa – ako už bolo napísané – vedľa Michalovho syna Michala Brtáňa „Šiašku“ (1762 – 1806) objavuje jeho údajný brat Martin. Genealogický prieskum ukázal, že pod „bratom Martinom“ možno hľadať Jurajovho (1751 – 1806) zaťa Martina Dzúra „Bodilu“ „Vodilu“ (1784 Iľanovo – 1846 a neskôr), ktorý sa 28. 11. 1805 zosobášil s Jurajovou dcérou Zuzanou Brtáňovou „Šiaškovou“ (1779 – 1845).¹¹¹⁴ V záznamoch zaužívanú prezývku „Šiaška“ – získanú vstupom do domu – možno vysvetliť okrem príchodu na prístupky i nepotvrdenou možnosťou, že išlo zároveň o Jurajovho chovanca. V každom prípade však nejde o Michalovho (1762 – 1806) brata, ale o manžela Michalovej sesternice.

zať Juraja:	Martin Dzúr „Bodila“ „Vodila“ [neskôr:] „Šiaška“ (1784 Iľanovo – 1846 a neskôr) [syn Martina Dzúra a Rozálie, r. Kriškovej]	Zuzana Brtáňová „Šiašková“ (1779 – 1845) [dc. Juraja a Zuzany, r. Šekovej „Drobnej“]		
1.	2.	3.	4.	5.
Ondrej (1807 – 1808)	Daniel (1809 – z. 1849– 1884) [sluha]	Ján (1812 – 1874) [nádenník]	Zuzana (1815 – 1815)	Ondrej (1816 – 1848 a neskôr)

¹¹¹³ MV SR, ŠA ZA, BY, p. A LM, fond: Mestečko Hybe (1265–1870) (1889), K 19, inv. č. 102, nesign., Zoznam obyvateľov a súpis domov v mestečku Hybe (Conscriptio Domorum ac Lebetum in Oppido Hybbe Reperibilium Anno 1803/4.) (9. 10. 1803).

¹¹¹⁴ AA, JÁROŠ, Michal: *Genealogické tabuľky hybských rodín od r. 1675*, rkp.

K 12. decembru 1814 žilo v domácnosti Michalovho (1762 – 1806) syna – opäť Michala (1788 – 1832) – celkom 5 obyvateľov evanjelického vierovyznania. V domácnosti Martina Šiašku – teda Martina Dzúra „Bodilu“ „Vodilu“ „Šiašku“ (1784 Iľanovo – 1846 a neskôr) bolo evanjelikov 7.¹¹¹⁵ Michal (1788 – 1832) je ako daňovník vedený aj v sčítaní obyvateľov v roku 1828.¹¹¹⁶

syn Michala ml.:	Michal Brtáň „Šiaška“ (1788 – 1832)	Zuzana Čenková (1781 – 1845)			
1.	2.	3.	4.	5.	6.
Ján (1813 – 1815)	Mária (1815 – 1866)	Jozef (1818 – 1873) [služobný nádenník]	Michal (1820 – 1881) [sluha]	Eva (1822 – 1860 a neskôr)	Ondrej (1825 – 1826)

Pri čísle domu 57 sa v daňovom výkaze za rok 1849 – 1850 ako jediný daňovník objavuje Jozef Rajniak (1815 – 1871),¹¹¹⁷ pričom vo výkaze domov hybskej expozitúry z roku 1850 je dom vedený ako „Chomovský Šiaškovie“.¹¹¹⁸

1850:	Jozef Rajniak (1815 – 1871) [syn Mateja a Zuzany, r. Vengríniovej „Vendrinskej“ [„Vengrinskej“ „Vendríniovej“ „Krajčiovej“]]	Katarína Žišková „Hladká“ (1815 – 1885) [dc. Ondreja a Márie Magdalény, r. Rajniakovej]
1.	2.	
Ján (1838 – 1921)	Mária (1843 – 1902)	

Register daňovníkov z 11. apríla 1853 obsahuje okrem Jozefa Rajniaka aj mená mäsiarskych majstrov bratov Číkovcov¹¹¹⁹ – Mateja (1812 Kráľova Lehota – 1879) a ceruzou doplneného brata Šimona (1797 – 1868). Ceruzou je doplnená aj vdova Kaštielová.¹¹²⁰ V tomto prípade ide s

¹¹¹⁵ CZ ECAV Hybe, Hybe, pôv. sign. I./9, Súpis duší (1813–1814).

¹¹¹⁶ MNL OL, N. 26. RL, Archivum Palatinale, Conscriptio Regnicolaris 1828. Liptoviensis com. Nro. 32, Conscriptio Regnicolaris Privilegiati Oppidi Hibbe Inclyti Comitatus Lyptoviensis (1828). Dostupné z: <<https://www.familysearch.org/search/catalog/231564?availability=Family%20History%20Library>> [cit. 31. 5. 2022].

¹¹¹⁷ MV SR, ŠA ZA, BY, p. A LM, fond: Mestečko Hybe (1265–1870) (1889), K 56, inv. č. 143, nesign., Daňový výkaz za rok 1849/1850 (1843–1851) (Dikálský Popis, a osobitný Porub Kontribucie Mesta Hibbe na Rok 1849/50.).

¹¹¹⁸ ŠA ZA, BY, fond: Liptovská župa II. (1849–1922), K 1196, inv. č. 2062, Výkaz domov v obvode hybskej expozitúry (Cislujanja Domou Okolja Hibskejho.) (1850).

¹¹¹⁹ AA, JÁROŠ, Michal: *Genealogické tabuľky hybských rodín od r. 1675*, rkp.

¹¹²⁰ MV SR, ŠA ZA, BY, p. A LM, fond: Mestečko Hybe (1265–1870) (1889), K 56, inv. č. 144, Súpis daňovníkov a daní. Register (1853) (Lajster Obecný Roku 1853^{ho} dňa 11^a Apríla spuosení w Hýbbjach).

najväčšou pravdepodobnosťou o súrodencov Rajniakovcov, čo do istej miery môže objasňovať prítomnosť Jozefa Rajniaka v dome. Zuzana, rodená Rajniaková (1803 – 1872) – alebo ináč vdova Kaštielová – bola vdovou po Jánovi Brtáňovi [„Šiaškovi“] „Kaštielovi“ (1805 – 1848), vnukovi Michala Brtáňa „Šiašku“ (1734 – 1804), synovi Ondreja Brtáňa Šiašku (1772 – 1843) a jeho manželky Žofie, rodenej Kaštielovej (1784 – 1852).¹¹²¹ Za zmienku stojí i popis škôd spôsobených 12. augusta 1855 v mestečku krupobitím, kde sa pod číslo 57 spomínajú opäť Jozef Rajniak a vdova Kaštielová.¹¹²²

1853:

(1. manž.)

Matej Čík
(1812 Kráľova Lehota – 1879)
[syn Šimona a Žofie, r. Dusíkovej;
mäsiar; kupec lichvy]

a) Karolína (Šarlota)
Piovarčiová [1x:]
„Zacharovská“
(1826 Vyšná Boca – 1851
Vyšná Boca)
[dc. Juraja Piovarčiho
a Terézie, r. Vozáryovej]

1.

Samuel Ľudovít
(1848 – 1849)

2.

Ján Samuel
(1850 – 1928)

1853:

(2. manž.)

Matej Čík
(1812 Kráľova Lehota – 1879)
[syn Šimona a Žofie, r. Dusíkovej; mäsiar;
kupec lichvy]

b) Eva Kulichová
(1820 Kráľova Lehota – 1853)
[dc. Jána a Evy, r. Chomovej „Baganovej“
„Bagaňovej“]

1.

Samuel
(1853 – ?)

¹¹²¹ AA, JÁROŠ, Michal: *Genealogické tabuľky hybských rodín od r. 1675*, rkp.

¹¹²² MV SR, ŠA ZA, BY, p. A LM, fond: Mestečko Hybe (1265–1870) (1889), K 53, inv. č. 138, Pozemková kniha 1854/1855 Hybe. Evidencia pozemnoknižných vlastníkov a parciel pozemkovej knihy mestečka Hybe. [recte: Výkaz komisne priznaných škôd spôsobených krupobitím 12. augusta 1855 poplatníkom v daňovej obci Hybe a z tohto dôvodu 16.–17. augusta 1855 prijatá daňová úľava pre správny rok 1854/5. I.] (Ausweis über den am 12-ten August 1855 in der Steuergemeinde Geib durch Hagelwetter den Kontribuenten zugefügten am 16–17-ten August 1855. kommissionell erhobenen Schaden, dann über den hierwegen genehmigten Steuernachlaß für das Verwaltungsjahr 1854/5. Fasciculus 1^{mus}.) (1855), č. 111. Tamtiež, K 56, inv. č. 145, Vyúčtovanie daňových poplatkov za obdobie 1854/1855 [Výkaz komisne priznaných škôd spôsobených krupobitím 12. augusta 1855 poplatníkom v daňovej obci Hybe a z tohto dôvodu 16.–17. augusta 1855 prijatá daňová úľava pre správny rok 1854/5. II.] (Ausweis über den am 12-ten August 1855 in der Steuergemeinde Geib durch Hagelwetter den Kontribuenten zugefügten am 16–17-ten August 1855. kommissionell erhobenen Schaden, dann über den hierwegen genehmigten Steuernachlaß für das Verwaltungsjahr 1854/5. Fasciculus 2^{mus}.) (1855), č. 218.

1853:
(3. manž.)

Matej Čík
(1812 Kráľova Lehota – 1879)
[syn Šimona a Žofie, r. Dusíkovej; mäsiar;
kupec lichvy]

c) Terézia Rumanovská
(1825 Lučivná – 1895)
[dc. Martina a Zuzany, r. Šuligovej]

1.
Peter
(1855 – 1917)

2.
Šimon
(1860 – 1919)
[kováč]

brat Mateja:

Šimon Čík
(1797 – 1868)
[syn Šimona a Žofie, r. Dusíkovej;
krstený v Hybiach; mäsiar]

Rozália Lehotská
„Šimúnovie“
(1810 Kráľova Lehota –
1864)
[dc. Šimona a Evy, r. Pampurovej]

1.
Šimon
(1830 – 1838)

2.
Rozália
(1832 – ?)

3.
Mária
(1835 – ?)

4.
Peter
(1837 – ?)

5.
Zuzana
(1844 – 1919)

syn Michala:

Ondrej Brtáň „Šiaška“
(1772 – 1843)
[syn Michala a Žofie, r. Droppovej
„Kutelovej“]

Žofia Kaštielová
(1784 – 1852)

1.
Ján
(1805 – 1848)

2.
Zuzana
(1807 – 1859)

3.
Mária
(1815 – 1873)

4.
Katarína
(1820 – 1866)

syn Ondreja: Ján Brtáň [„Šiaška“] „Kaštiel“
(1805 – 1848)

Zuzana Rajniaková
(1803 – 1872)
[dc. Mateja a Zuzany, r. Vengríniovej
„Vendrinskej“ [„Vengrinskej“
„Vendríniovej“ „Krajčiovej“]]

1.
Ján
(1838 – 1838)

2.
Mária
(1840 – 1841)

3.
Peter
(1842 – 1842)

4.
Zuzana
(1844 – 1914)

Ak aj bolo možné v minulosti hovoriť o dvoch domoch, v druhej polovici 19. storočia to už nebola pravda. Kedy a kde došlo k akému prevodu a z akej príčiny, známe nie je, no o vlastníctve niečo napovedá už spomenutá zmienka o „Chomovskom Šiaškovie“ dome.

1858:

Ondrej Choma [„Bagan“
„Bagaň“]
(1795 – 1874)
[syn Jána Chomu „Bagana“ „Bagaňa“
[„Chovana“]a Evy, r. Járošovej; kostolník]

Zuzana Mrlianová
(1795 – 1865)
[dc. Jána Mrliana [„Tomana“] a Žofie, r.
Droppovej „Dudovej“]

1.	2.	3.	4.	5.	6.
Ján (1820 – 1820)	Ondrej (1822 – 1822)	Katarína (1823 – 1824)	Ondrej (1825 – 1913)	Ján (1828 – 1890) [notár]	Daniel (1832 – 1839)
7.	8.				
Šimon (1835 – 1836)	Mária (1841 – 1911)				

syn Ondreja:


Ján Choma
(1828 – 1890)
[notár]

Anna Járošová [„Pelachová“]
(1834 – 1921)

1.	2.
Adelaida Ľudmila (1858 – 1939 Libštát; ČR)	Eduard Ján (1860 – 1872)

V roku 1858 sú ako vlastníci domu označeného číslom popisným 57 s dvorom, humnom a orácou zemou na ulici Betlehem na parcele číslo 189 v rámci 1/2 urbárskej usadlosti zapísaní gazda Ondrej Choma (1795 – 1874) a jeho manželka Zuzana, rodená Mrlianová (1795 – 1865). Záznam je v pozemkovej knihe preškrtnutý ceruzou a nahradený ich synom – notárom Jánom Chomom (1828 – 1890) a jeho manželkou Annou, rodenou Járošovou (1834 – 1921),¹¹²³ ktorí mali sobáš 28. januára 1858.¹¹²⁴

3.2.53. Dom číslo popisné 58 (s dvorom)¹¹²⁵



Na domovom grunte domu označenom v polovici 19. storočia číslom 58 stál v roku 1784

¹¹²³ MV SR, ŠA ZA, BY, p. A LM, fond: Mestečko Hybe (1265–1870) (1889), K 54, inv. č. 141, Pozemková kniha mestečka Hybe (1855 [recte: 1858–1859]), č. 59.

¹¹²⁴ AA, JÁROŠ, Michal: *Genealogické tabuľky hybských rodín od r. 1675*, rkp.

¹¹²⁵ MV SR, ŠA ZA, BY, p. A LM, fond: Mestečko Hybe (1265–1870) (1889), K 54, inv. č. 141, Pozemková kniha mestečka Hybe (1855 [recte: 1858–1859]), č. 57, 58.

dom daňovníka Ondreja Strašilu „Stražalovského“ „Strážalovského“ (možno 1712 – 1789) alebo jeho syna Ondreja (1751 – 1806).¹¹²⁶ Dom bol situovaný pri hradskej ceste vedľa domu číslo popisné 57 Jána Brtáňa „Šiašku“ (možno 1713 – 1786) z jednej strany a číslo popisné 59 Ondreja Stanka „Stančeka“ „Brincku“ (1750 – 1800) zo strany druhej.

zrejme 1784: Ondrej Strašila „Stražalovský“ Katarína Hadrďánová
 „Strážalovský“ (1713 – 1777)
 (možno 1712 – 1789)

1. Eva (1736 – 1785)	2. Katarína (1738 – 1768)	3. Matej (1741 – 1741)	4. Dorota (1742 – 1805 Kráľ. Lehota)	5. Žofia (1744 – 1777)	6. Ján (1746 – 1748)
7. Mária (1749 – 1807 Pukanec) [v r. 1774 vyhnaná za podpaľáčstvo]	8. Ondrej (1751 – 1806)	9. Martin (1754 – 1821)			

Ondrej Strašila „Stražalovský“ „Strážalovský“ sa v rokoch 1764 a 1766 nachádzal v jednom dvore (urbárskej usadlosti) spoločne s Jánom Hladkým [„Vozisom“] (1730 – 1800) a Pavlom Šekom (zrejme 1722 – 1792. Štvrtá čiastka – nazvaná Šekovská – bola označená ako pustá.¹¹²⁷ V zozname obyvateľov z roku 1790 možno už s istotou hovoriť o jeho synovi Ondrejovi (1751 – 1806),¹¹²⁸ ktorý sa v zachovaných súpisoch z tohto obdobia vyskytuje až do svojej smrti.¹¹²⁹

ml. syn Ondr.: Ondrej Strašila „Stražalovský“ a) Katarína Makovíniová
(1. manž.) „Strážalovský“ „Eliášová“
 (1751 – 1806) (1754 – 1801)

¹¹²⁶ MV SR, ŠA ZA, BY, p. A LM, fond: Mestečko Hybe (1265–1870) (1889), K 10, inv. č. 93, spis. č. 95/IV., Menoslov hybských občanov platiacich vojenskú a domárnu daň (1784).

¹¹²⁷ MV SR, ŠA ZA, BY, p. A LM, fond: Mestečko Hybe (1265–1870) (1889), K 9, inv. č. 92, spis. č. 38/III., Súpis vlastníkov rolí v chotári [mestečka] Hybe (1764). Tamtiež, Od Červeného kúta až hore poza Hôrku hore Peňažným Limitovaní pole a role, nesign. (1766).

¹¹²⁸ MV SR, ŠA ZA, BY, p. A LM, fond: Mestečko Hybe (1265–1870) (1889), K 11, inv. č. 95, spis. č. 151/VI., Zoznam domov a ich užívateľov z roku 1790 v Hybiach (Oppidum Hybbe. Conscriptio Domorum Censui Urbariali obnoxiorum Cameralis Subditelae I[n]clit Dominij Hradek[ensis]) (1790).

¹¹²⁹ MV SR, ŠA ZA, BY, p. A LM, fond: Mestečko Hybe (1265–1870) (1889), K 10, inv. č. 94, spis. č. 110/V., Sťažnosť obyvateľov mesta Hybe na hrádocké panstvo ohľadom majera a panského majetku, nútených robôt, poplatkov (1786) (1799); Extract wykonaneg Pansstiny kolko ktery z Obiwateluw wykonal R[oku] 1799. až Do 1^o 7^{bra} (1799). Tamtiež, K 19, inv. č. 102, nesign., Zoznam obyvateľov a súpis domov v mestečku Hybe (Conscriptio Domorum ac Lebetum in Oppido Hybbe Reperibilium Anno 1803/4.) (9. 10. 1803). Tamtiež, K 14, inv. č. 98, spis. č. 327/IX., Zoznam mešťanov z Hýb a vyčíslenie ich majetkovej držby. (Conscriptio Obywateluw Mestečka Hybbe proukazujcy, ktery gaku částku Vžitku držj.) (9. 10. 1803).

1.	2.	3.	4.	5.	6.
Katarína (1777 – 1777)	Matej (1778 – 1778)	Judita (1779 – 1809)	Zuzana (1781 – 1785)	Katarína (1784 – 1795)	Michal (1787 – 1789)
7.	8.	9.			
Ján (1790 – 1844)	Martin (1793 – 1806)	Matej (1797 – 1850)			

ml. syn Ondr.: Ondrej Strašila „Stražalovský“ Zuzana Hurtáková „Krivošová“
(2. manž.) „Stražalovský“ (cca 1780 Liptovský Peter –
(1751 – 1806) 1806)
[dc. Michala Hurtáka a Žofie,
r. Krivošovej]

1.	2.
Zuzana (1802 – 1847)	Žofia (1805 – 1807)

Okrem samotnej zmienky o Ondrejovi sa v pozemkovej knihe z roku 1795 nachádza prípisok o jeho nahradení Martinom.¹¹³⁰ Martin Strašila „Stražalovský“ [„Stražalovský“] (1754 – 1821) bol Ondrejovým mladším bratom, na základe čoho sa možno prikloniť k názoru, že v roku 1784 spomenutý súpis¹¹³¹ predsa len evidoval ich otca Ondreja (možno 1712 – 1789). K 12. decembru 1814 žilo v Martinovej domácnosti celkom 6 obyvateľov evanjelického vierovyznania.¹¹³²

najml. syn Martin Strašila „Stražalovský“ Eva Vengríniová „Vendrinská“
Ondreja: [„Stražalovský“] „Vengrinská“ [„Krajčiová“]
(1754 – 1821) (1759 – 1838)

1.	2.	3.	4.	5.	6.
Ján (1785 – 1846 a neskôr)	Daniel (1787 – 1847)	Zuzana (1790 – 1794)	Judita (1793 – 1870)	Katarína (1797 – 1825)	Zuzana (1801 – 1873)

Po Martinovej smrti je v sčítaní obyvateľov v roku 1828 vedený ako hlavný daňovník jeho

¹¹³⁰ MV SR, ŠA ZA, BY, p. A LM, fond: Mestečko Hybe (1265–1870) (1889), K 52, inv. č. 135, Pozemková kniha mestečka Hybe (Knyha Gruntovná, Mestečka Hýbbe, na základe učineného pomieru, na ktorí občania nepristali, roku 1784^o započatého a 1795 dokončeného spôsobená. [II. sväz.]) (1784–1795), s. 207–208.

¹¹³¹ MV SR, ŠA ZA, BY, p. A LM, fond: Mestečko Hybe (1265–1870) (1889), K 10, inv. č. 93, spis. č. 95/IV., Menoslov hybských občanov platiacich vojenskú a domárnu daň (1784).

¹¹³² CZ ECAV Hybe, Hybe, pôv. sign. I/9, Súpis duší (1813–1814).

syn Ján Strašila „Stražalovský“ „Vengríni“.¹¹³³

syn Martina:
(1. manž.) Ján Strašila „Stražalovský“
„Vengríni“
(1785 – 1846 a neskôr)

a) Katarína Stančeková
[„Raková“]
(1785 – 1827)

1.	2.	3.	4.	5.	6.
Matej (1808 – 1866)	Katarína (1811 – 1813)	Zuzana (1813 – 1815)	Ján (1815 – 1824)	Daniel (1819 – 1819)	Ondrej (1820 – ?)
7.	8.				
Katarína (1822 – 1842)	Zuzana (1826 – 1826)				

syn Martina:
(2. manž.) Ján Strašila „Stražalovský“
„Vengríni“
(1785 – 1846 a neskôr)

b) Mária Lenčovská
(1797 – 1846)

1.	2.	3.
Zuzana (1830 – 1831)	Anna (1831 – 1861)	Zuzana (1836 – 1905)

Daňový výkaz za rok 1849 – 1850 pri číse 58 uvádza ako daňovníkov Samuela Mrliana (1772 – 1843) v 1/2 domu a Mateja Strašilu v 1/2 domu.¹¹³⁴ Samuel Mrlian (1816 – 1880) – neskôr prezývaný „Strašila“ – sa do rodiny dostal sobášom s Máriou Strašilovou [„Stražalovskou“] (1817 – 1880), dcérou Jánovho brata Daniela Strašilu „Stražalovského“ (1787 – 1847), 25. novembra 1840. Pri snahe o identifikáciu Mateja do úvahy prichádza predovšetkým Ondrejov (1751 – 1806) najmladší syn Matej Strašila [„Stražalovský“ „Strážalovský“] (1797 – 1850). Druhou možnosťou je Jánov syn Matej Strašila „Vengríni“ [„Stražalovský“] (1808 – 1866), ktorého meno sa však v neskoršom období medzi vlastníkami nevyskytuje. V dome sa nepodarilo matrične preukázať narodenie či úmrtie ani jedného jeho dieťaťa. Ako obyvateľa nehnuteľnosti ho však celkom vylúčiť nemožno.¹¹³⁵

¹¹³³ MNL OL, N. 26. RL, Archivum Palatinae, Conscriptio Regnicolaris 1828. Liptoviensis com. Nro. 32, Conscriptio Regnicolaris Privilegiati Oppidi Hibbe Incltyti Comitatus Lyptoviensis (1828). Dostupné z: <<https://www.familysearch.org/search/catalog/231564?availability=Family%20History%20Library>> [cit. 31. 5. 2022].

¹¹³⁴ MV SR, ŠA ZA, BY, p. A LM, fond: Mestečko Hybe (1265–1870) (1889), K 56, inv. č. 143, nesign., Daňový výkaz za rok 1849/1850 (1843–1851) (Dikálský Popis, a osobitný Porub Kontribucie Mesta Hibbe na Rok 1849/50.).

¹¹³⁵ AA, JÁROŠ, Michal: *Genealogické tabuľky hybských rodín od r. 1675*, rkp.

brat Jána: Daniel Strašila „Stražalovský“ (1787 – 1847) Zuzana Bartošová (1793 – 1861)

1.

Mária
(1817 – 1880)

zat' Daniela: Samuel Mrlan [neskôr:] „Strašila“ (1816 – 1880) Mária Strašilová [„Stražalovská“] (1817 – 1880)
[syn Ondreja a Zuzany, r. Járošovej [„Kušnierovej“]] [dc. Daniela „Stražalovského“ a Zuzany, r. Bartošovej]

1. Ondrej (1841 – 1921)	2. Mária (1844 – 1855)	3. Zuzana (1846 – 1916)	4. Katarína (1852 – 1854)
-------------------------------	------------------------------	-------------------------------	---------------------------------

syn Ondreja: Matej Strašila [„Stražalovský“ „Strážalovský“] (1797 – 1850) Katarína Dobáková [„Vlčeková“] (1794 – 1846)

1. Zuzana (1823 – 1854 Budapešť)	2. Ján (1826 – ?)	3. Daniel (1829 – z. 1872–1899)	4. Mária (1831 – 1858 a neskôr)	5. Michal (1834 – 1835)	6. Katarína (1836 – ?)
---	-------------------------	--	--	-------------------------------	------------------------------

Výkaz domov hybskej expozitúry z roku 1850 obsahuje opäť Mateja a vedľa neho meno Daniela Strašilu.¹¹³⁶ V tomto prípade by malo ísť o Matejovho (1797 – 1850) syna Daniela Strašilu (1829 – z. 1872–1899). Register daňovníkov z 11. apríla 1853 pri rovnakom čísle uvádza opäť Samuela Mrliana a Daniela Strašilu.¹¹³⁷

syn Mateja (1. manž.): Daniel Strašila (1829 – z. 1872–1899) a) Mária Brtáňová [„Šiašková“] (1815 – 1866)

1. Zuzana (1851 – ?)	2. Mária (1853 – 1854)	3. Eva (1855 – 1899)	4. Katarína (1857 – 1858)
----------------------------	------------------------------	----------------------------	---------------------------------

¹¹³⁶ ŠA ZA, BY, fond: Liptovská župa II. (1849–1922), K 1196, inv. č. 2062, Výkaz domov v obvode hybskej expozitúry (Cislujanja Domou Okolja Hibskjeho.) (1850).

¹¹³⁷ MV SR, ŠA ZA, BY, p. A LM, fond: Mestečko Hybe (1265–1870) (1889), K 56, inv. č. 144, Súpis daňovníkov a daní. Register (1853) (Lajster Obecný Roku 1853^{ho} dňa 11^o Apríla spuosení w Hýbbjach).

**syn Mateja
(2. manž.):**

Daniel Strašila
(1829 – z. 1872–1899)

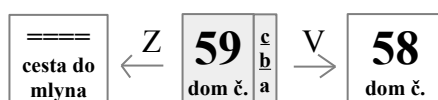
b) Mária Stančeková
[„Stanková“]
(1833 – 1910)

1.	2.	3.
Mária (1867 – 1940)	Daniel (1869 – 1901) [nádenník]	Ján (1872 – 1873)

V roku 1858 sú v nateraz ešte neurčitých podieloch ako spoluvlastníci polovice domu označeného číslom popisným 58 s dvorom na ulici Betlehem na parcele číslo 184 v rámci 1/4 urbárskej usadlosti zapísané deti po v roku 1849 [recte: 1850] zosnulom roľníkovi Matejovi Strašilovi [„Stražalovskom“ „Strážalovskom“] (1797 – 1850), a to Daniel Strašila (1829 – z. 1872–1899) – roľník, ženatý s Máriou, rodenou Brtánovou [„Šiaškovou“] (1815 – 1866) – a slobodná maloletá Mária Strašilová (1831 – 1858 a neskôr).¹¹³⁸

Zároveň je ako vlastníčka polovice rovnakého domu označeného číslom popisným 58 s dvorom na ulici Betlehem na parcele číslo 184 v rámci 1/4 urbárskej usadlosti zapísaná Mária Mrlianová, rodená Strašilová [„Stražalovská“] (1817 – 1880), manželka roľníka [Samuela Mrliana [neskôr:] „Strašilu“ (1816 – 1880)].¹¹³⁹

3.2.54. Dom číslo popisné 59/a (s dvorom),¹¹⁴⁰ 59/b (s dvorom)¹¹⁴¹ a 59/c (s dvorom)¹¹⁴²



Na domovom grunte domov označených v polovici 19. storočia číslom 59/a, 59/b a 59/c stál v roku 1784 dom daňovníka Ondreja Stanka „Stančeka“ „Brincku“ (1750 – 1800).¹¹⁴³ Dom bol situovaný pri hradskej ceste vedľa domu číslo popisné 58 Ondreja Strašilu „Stražalovského“ „Strážalovského“ (možno 1712 – 1789) alebo jeho syna Ondreja (1751 – 1806) z jednej strany a

¹¹³⁸ MV SR, ŠA ZA, BY, p. A LM, fond: Mestečko Hybe (1265–1870) (1889), K 54, inv. č. 141, Pozemková kniha mestečka Hybe (1855 [recte: 1858–1859]), č. 57.

¹¹³⁹ Tamtiež, č. 58.

¹¹⁴⁰ Tamtiež, č. 22.

¹¹⁴¹ Tamtiež, č. 55.

¹¹⁴² Tamtiež, č. 56.

¹¹⁴³ MV SR, ŠA ZA, BY, p. A LM, fond: Mestečko Hybe (1265–1870) (1889), K 10, inv. č. 93, spis. č. 95/IV., Menoslov hybských občanov platiacich vojenskú a domárnu daň (1784).

cesty vedúcej do mlyna zo strany druhej. Cesta je takto pomenovaná – ako „Via ad Molam“ – už v roku 1795.¹¹⁴⁴ V druhej polovici 19. storočia je vedená ako Brinckovie ulica¹¹⁴⁵ a v novšej dobe je známa pod názvom Pongrácovie ulica. Oba názvy pochádzajú od národných obyvateľov ulice. Pre toto obdobie ešte nie je možné určiť, či už bolo bývanie rozdelené do troch domov.

1784:	Ondrej Stanko „Stanček“ „Brincka“ (1750 – 1800)	Magdaléna Marušiaková (1750 – 1817)	
1.	2.	3.	4.
Michal (1771 – 1777)	Daniel (1773 – 1835)	Ján (1776 – 1778)	Mária (1778 – 1782)
7.	8.	9.	10.
Mária (1785 – 1785)	Zuzana (1786 – možno 1831 Dovalovo)	Martin (1789 – 1839)	Žofia (1791 – 1864)

Pozemková kniha z roku 1795 – tak ako pri viacerých iných domoch – neodkazuje na v tom čase ešte žijúceho daňovníka, ale na jeho potomstvo. Aj keď to, že tomu tak pôvodne bolo, úplne vylúčiť nemožno, pretože prvým napísaným je Ondrej Stanko. Pripojenou formuláciou o spoluúčasti bratov, ktorá mohla i nemusela byť dopísaná neskôr, záznam však poukazuje už na troch synov Ondreja Stanka „Stančeka“ „Brincku“. Okrem Ondreja (1782 – 1831) totižto zahŕňa aj bratov Daniela (1773 – 1835) a Martina (1789 – 1839).¹¹⁴⁶

syn Ondreja:	Ondrej Stanko „Brincka“ [„Stanček“] (1782 – 1831)	Zuzana Járošová [„Pelachová“] (1785 – 1845)	
1.	2.	3.	4.
Ondrej (1804 – 1808)	Katarína (1808 – 1844)	Baltazár (1812 – 1866) [nádenník; skalník]	Zuzana (1825 – 1885) [pôrodná babica]

¹¹⁴⁴ MV SR, ŠA ZA, BY, p. A LM, fond: Mestečko Hybe (1265–1870) (1889), K 52, inv. č. 135, Pozemková kniha mestečka Hybe (Knyha Gruntovná, Mestečka Hýbbe, na základe učineného pomieru, na ktorí občania nepristali, roku 1784^a započatého a 1795 dokončeného spôsobená. [II. sväz.]) (1784–1795), s. 211, 217.

¹¹⁴⁵ ŠA ZA, BY, fond: Krajský súd v Ružomberku (1876–1949), inv. č. 1584, Hybe. Polohová mapa chotára podľa starého stavu – 31 listov. Ľudovít Lange, 1867; M 1” = 40°; rkp. kolor., 65 x 56 cm.

¹¹⁴⁶ MV SR, ŠA ZA, BY, p. A LM, fond: Mestečko Hybe (1265–1870) (1889), K 52, inv. č. 135, Pozemková kniha mestečka Hybe (Knyha Gruntovná, Mestečka Hýbbe, na základe učineného pomieru, na ktorí občania nepristali, roku 1784^a započatého a 1795 dokončeného spôsobená. [II. sväz.]) (1784–1795), s. 211.

brat Daniel: Daniel Stanko „Brincka“ a) Mária Štetková
(1. manž.) [„Stanček“] (cca 1777 nezn. – 1817)
 (1773 – 1835) [dc. Pavla a Márie, r. Lehotskej]

1.	2.	3.	4.	5.	6.
Ján (1799 – 1838)	Daniel (1801 – 1854)	Samuel (1804 – ?)	Mária (1807 – 1836)	Ondrej (1812 – 1823)	Matej (1817 – 1817)

brat Daniel: Daniel Stanko „Brincka“ b) Zuzana Pelachová
(2. manž.) [„Stanček“] (cca 1769/1777 – 1839)
 (1773 – 1835) [možno k. 16. 11. 1769 ako Mária, dc.
 Jána Pelacha [neskôr:] „Teplického“ a
 Zuzany, r. Teplíckej; vdova po Jánovi
 Moravčíkovi „Húskovi“]

brat Martin: Martin Stanko „Brincka“ Zuzana Dobáková
 [„Stanček“] [„Vlčeková“]
 (1789 – 1839) (1791 – 1860)

1.	2.	3.	4.	5.	6.
Martin (1813 – 1874)	Michal (1816 – 1878)	Ján (1820 – 1823)	Zuzana (1826 – 1827)	Ján (1829 – 1889)	Zuzana (1834 – 1920)

Daniel Stanko „Brincka“ – ako najstarší z bratov – sa nachádza po otcovej smrti vedený ako daňovník i v súpisoch obyvateľov a ich majetkovej držby z októbra 1803.¹¹⁴⁷ K 12. decembru 1814 žili v jeho domácnosti celkovo 4 obyvatelia evanjelického vierovyznania. V Danielovej domácnosti – ktorá podľa všetkého zahŕňala matku i s rodinou brata Martina – žilo k rovnakému dátumu 11 evanjelikov.¹¹⁴⁸ Spomenuté rozdelenie by už malo poukazovať na existenciu dvoch domov v tomto období. Súpis obyvateľov v roku 1828 za hlavného daňovníka považuje prostredného brata Ondreja.¹¹⁴⁹

Daňový výkaz za rok 1849 – 1850 pri čísle 59 uvádza troch synov spomenutých súrodencov

¹¹⁴⁷ MV SR, ŠA ZA, BY, p. A LM, fond: Mestečko Hybe (1265–1870) (1889), K 19, inv. č. 102, nesign., Zoznam obyvateľov a súpis domov v mestečku Hybe (Conscriptio Domorum ac Lebetum in Oppido Hybbe Reperibilium Anno 1803/4.) (9. 10. 1803). Tamtiež, K 14, inv. č. 98, spis. č. 327/IX., Zoznam mešťanov z Hyb a vyčíslenie ich majetkovej držby. (Conscriptio Obywatelów Mestečka Hybbe proukazující, který gaku částku Vžitku drž.) (9. 10. 1803).

¹¹⁴⁸ CZ ECAV Hybe, Hybe, pôv. sign. I./9, Súpis duší (1813–1814).

¹¹⁴⁹ MNL OL, N. 26. RL, Archivum Palatinae, Conscriptio Regnicolaris 1828. Liptoviensis com. Nro. 32, Conscriptio Regnicolaris Privilegiati Oppidi Hibbe Incltyti Comitatus Lyptoviensis (1828). Dostupné z: <<https://www.familysearch.org/search/catalog/231564?availability=Family%20History%20Library>> [cit. 31. 5. 2022].

– Ondrejovho (1782 – 1831) Baltazára (1812 – 1866), Martinovho (1789 – 1839) Martina (1813 – 1874) a Danielovho (1773 – 1835) Daniela (1801 – 1854), každého z nich v samostatnom dome.¹¹⁵⁰

syn Ondreja: Baltazár Stanko „Brincka“ a) Zuzana Zudlová
(1. manž.) (1812 – 1866) (1808 – 1841)
[nádenník; skalník]

1.	2.	3.	4.
Ondrej (1833 – 1835)	Zuzana (1835 – 1858) [mašamodka]	Mária (1839 – 1839)	Mária (1841 – 1844)

syn Ondreja: Baltazár Stanko „Brincka“ b) Zuzana Krchová
(2. manž.) (1812 – 1866) [„Hadrďáňová“]
[nádenník; skalník] (1818 – 1877)

1.	2.	3.	4.	5.	6.
Katarína (1843 – 1873)	Mária (1844 – 1846)	Mária (1847 – 1848)	Ján (1849 – 1904) [robotník v továrni]	Ondrej (1852 – 1858)	Mária (1856 – z. 1898–1928)
7.	8.				
mŕtvonar. syn (1860)	Ondrej (1862 – ?)				

syn Martina: Martin Stanko „Brincka“ Katarína Moravčíková
(1813 – 1874) „Húsková“ „Rajniaková“
(1814 – 1868)

1.	2.	3.	4.	5.	6.
Ondrej (1843 – 1910)	Ján (1845 – 1882)	Daniel (1848 – ?)	Zuzana (1850 – 1850)	Katarína (1852 – 1853)	Martin (1854 – 1855)
7.	8.				
mŕtvonar. dcéra (1858)	Mária (1859 – 1895 a neskôr)				

syn Daniela: Daniel Stanko „Brincka“ Zuzana Miháliková
(1801 – 1854) „Pribylincová“
(1807 – 1873)

¹¹⁵⁰ MV SR, ŠA ZA, BY, p. A LM, fond: Mestečko Hybe (1265–1870) (1889), K 56, inv. č. 143, nesign., Daňový výkaz za rok 1849/1850 (1843–1851) (Dikálský Popis, a osobitný Porub Kontribucie Mesta Hibbe na Rok 1849/50.).

1.	2.	3.	4.	5.	6.
Zuzana (1830 – 1830)	Ondrej (1832 – 1897) [nádenník]	Zuzana (1834 – 1903)	Ján (1836 – 1846)	Daniel (1838 – 1907)	Katarína (1844 – 1845)

Všetky tri mená bratrancov pri čísle domu 59 obsahuje aj register daňovníkov z 11. apríla 1853.¹¹⁵¹ Výkaz domov hybskej expozitúry z roku 1850 označuje dom ako „Brinckovský“.¹¹⁵²

V roku 1858 je v rovnakých podieloch vlastníctvo predného domu označeného číslom popisným 59/a so spoločným dvorom na ulici Betlehem na parcele číslo 183 v rámci 2/6 urbárskej usadlosti zapísané na súrodencov [synov po zosnulom Martinovi Stankovi „Brinckovi“ [„Stančekovi“] (1789 – 1839)], a to: Martina Stanka „Brincku“ (1813 – 1874) – roľníka, ženatého s Katarínou, rodenou Moravčíkovou (1814 – 1868); Michala Stanka „Brincku“ (1816 – 1878) – roľníka, ženatého so Zuzanou, rodenou Járošovou [„Pelachovou“] (1819 – 1863); Jána Stanka „Brincku“ (1829 – 1889) – vojaka – a maloletú slobodnú Zuzanu Stankovú „Brinckovú“ (1834 – 1920).¹¹⁵³

syn Martina: (1. manž.)	Michal Stanko „Brincka“ (1816 – 1878)	a) Zuzana Járošová [„Pelachová“] (1819 – 1863)
------------------------------------	--	--

1.	2.	3.	4.	5.	6.
Michal (1845 – 1846)	Ján (1849 – 1873)	Mária (1851 – 1855)	Katarína (1855 – 1858)	Zuzana (1858 – 1935)	Ondrej (1862 – 1863)

syn Martina: (2. manž.)	Michal Stanko „Brincka“ (1816 – 1878)	b) Johana Karkošiaková (1839 Nižná Boca – 1890) [viackrát ako Anna; dc. Samuela a Zuzany, r. Polóniovej]
------------------------------------	--	---

1.	2.	3.	4.
Mária (1864 – 1867)	Katarína (1867 – 1873)	Anna (1869 – 1873)	Peter Michal (1876 – 1877)

¹¹⁵¹ MV SR, ŠA ZA, BY, p. A LM, fond: Mestečko Hybe (1265–1870) (1889), K 56, inv. č. 144, Súpis daňovníkov a daní. Register (1853) (Lajster Obecný Roku 1853^{ho} dňa 11^a Apríla spuosení w Hýbbjach).


¹¹⁵² ŠA ZA, BY, fond: Liptovská župa II. (1849–1922), K 1196, inv. č. 2062, Výkaz domov v obvode hybskej expozitúry (Cisluvanja Domou Okolja Hibskejho.) (1850).

¹¹⁵³ MV SR, ŠA ZA, BY, p. A LM, fond: Mestečko Hybe (1265–1870) (1889), K 54, inv. č. 141, Pozemková kniha mestečka Hybe (1855 [recte: 1858–1859]), č. 22.

Zároveň je vlastníctvo prostredného urbárskeho malého domu označeného číslom popisným 59/b so spoločným dvorom na ulici Betlehem na parcele číslo 182 bez nadväznosti na urbársku usadlosť zapísané na Baltazára Stanka „Brincku“ (1812 – 1866), nádenníka, ženatého so Zuzanou, rodenou Krchovou [„Hadrdaňovou“] (1818 – 1877).¹¹⁵⁴

V nateraz ešte neurčitých podieloch sú ako spoluvlastníci zadného domu označeného číslom popisným 59/c so spoločným dvorom na ulici Betlehem na parcele číslo 181 v rámci 1/6 urbárskej usadlosti v pozemkovej knihe zapísaní vdova a deti po v roku 1851 [recte: 1854] zosnulom roľníkovi Danielovi Stankovi „Brinckovi“ (1801 – 1854), a to: Zuzana Stanková „Brincková“, rodená Miháliková (1807 – 1873) – roľníkova vdova, slobodný a maloletý Daniel Stanko „Brincka“ (1838 – 1907), slobodný roľník Ondrej Stanko „Brincka“ (1832 – 1897) a slobodná maloletá Zuzana Stanková „Brincková“ (1843 – 1903).¹¹⁵⁵

3.2.55. Dom číslo popisné 106 (s dvorom a humnom)¹¹⁵⁶



Na domovom grunte domu označeného v polovici 19. storočia číslom 106 stál v roku 1784 dom daňovníka Jána Fedora (cca 1730 – 1800) alebo Jána Fedora (cca 1733 – 1801),¹¹⁵⁷ ktorého potomstvo je v ňom neskôr i preukázané. Dom bol situovaný pri hradskej ceste vedľa ulice vedúcej do Jericha z jednej strany a domu číslo popisné 107 Jána Raka (možno 1719 – 1786) zo strany druhej. Cesta je v roku 1795 zapísaná bez názvu.¹¹⁵⁸ V druhej polovici 19. storočia je podľa jej obyvateľov vedená ako Krúpovie ulica,¹¹⁵⁹ v novšej dobe už vyhranení názov nemala.

možno 1784:
(1. manž.)

Ján Fedor
(cca 1730 – 1800)

a) Magdaléna Holá
(cca 1738 – 1780)

¹¹⁵⁴ Tamtiež, č. 55.

¹¹⁵⁵ Tamtiež, č. 56.

¹¹⁵⁶ Tamtiež, č. 204.

¹¹⁵⁷ MV SR, ŠA ZA, BY, p. A LM, fond: Mestečko Hybe (1265–1870) (1889), K 10, inv. č. 93, spis. č. 95/IV., Menoslov hybských občanov platiacich vojenskú a domárnu daň (1784).

¹¹⁵⁸ MV SR, ŠA ZA, BY, p. A LM, fond: Mestečko Hybe (1265–1870) (1889), K 52, inv. č. 135, Pozemková kniha mestečka Hybe (Knyha Gruntovná, Mestečka Hýbbe, na základe účinenieho pomieru, na ktorí občania nepristali, roku 1784^o započatieho a 1795 dokončenieho spôsobená. [II. sväz.]) (1784–1795), s. 387.

¹¹⁵⁹ ŠA ZA, BY, fond: Krajský súd v Ružomberku (1876–1949), inv. č. 1584, Hybe. Polohová mapa chotára podľa starého stavu – 31 listov. Ľudovít Lange, 1867; M 1” = 40°; rkp. kolor., 65 x 56 cm.

1. Žofia (1757 – 1759)	2. Ján (1759 – 1760)	3. Juraj (1761 – ?)	4. Mária (1763 – 1764)	5. Eva (1765 – ?)	6. Mária (1768 – z. 1768–1800)
7. Ján (1773 – 1773)	8. Katarína (1775 – 1776)	9. Zuzana (1777 – 1778)			

možno 1784:
(2. manž.)

Ján Fedor
(cca 1730 – 1800)

b) Zuzana Ďalaková
[„Delaková“]
(1742 – 1782)
[vdova po Michalovi Gašperčíkovi]

1.
mrtvonar. syn
(1782)

možno 1784:
(3. manž.)

Ján Fedor
(cca 1730 – 1800)

c) Mária Gajdošová
(cca 1755 Východná – 1805)
[vdova po Matejovi Durišovi
[„Durišovi“]]

1. Daniel (1783 – 1824 a neskôr)	2. Martin (1786 – 1787)	3. Ján (1789 – 1797)	4. Michal (1789 – ?)	5. Zuzana (1795 – 1796)	6. Juraj (1798 – 1800)
7. Mária (1800 – ?)					

určite aj 1784:

Ján Fedor
(cca 1733 – 1801)

Katarína Húzdriková
(1735 – 1813)

1. Michal (1761 – ?)	2. Judita (1763 – 1830)	3. Ján (1766 – 1767)	4. Katarína (1768 – 1771)	5. Eva (1771 – 1831)	6. Ján (1774 – 1831)
7. Katarína (1777 – 1778)					

Ján Fedor sa v rokoch 1764 a 1766 nachádzal v jednom dvore (urbárskej usadlosti) spoločne s Jurajom Brtáňom „Šiaškom“ (cca 1701 – 1772), Jánom Moravčíkom „Húskom“ (cca 1720 nezn. – 1776) a Jurajom Hološom (možno 1713 – 1773).¹¹⁶⁰

Po smrti oboch Jánov Fedorov v rokoch 1800 a 1801 je ako daňovník v súpisoch domov obyvateľov a ich majetkovej držby z októbra 1803 rovnomenný syn Jána Fedora (cca 1733 – 1801) a Kataríny, rodenej Húzdrikovej (1735 – 1813) – Ján Fedor (1774 – 1831).¹¹⁶¹ K 12. decembru 1814 žilo v domácnosti Jána Fedora celkom 7 obyvateľov evanjelického vierovyznania.¹¹⁶² Ako hlavného daňovníka ho uvádza aj súpis obyvateľov v roku 1828.¹¹⁶³

**syn JF a KH:
(1. manž.)**

Ján Fedor
(1774 – 1831)

a) Eva Kompišová
(1777 Liptovský Ján – 1813)
[vdova po Jánovi Tomľovi]

1. Eva (1802 – 1804)	2. Ján (1804 – 1856 a neskôr)	3. Zuzana (1808 – 1836 a neskôr)	4. Ondrej (1810 – 1810)
----------------------------	--	---	-------------------------------

**syn JF a KH:
(2. manž.)**

Ján Fedor
(1774 – 1831)

b) Katarína Melichová
(1790 – 1858)

1. Eva (1814 – 1879)	2. Mária (1816 – 1835)	3. Žofia (1816 – 1884)	4. Daniel (1818 – 1850)	5. Anna (1820 – 1886)	6. Katarína (1821 – 1823)
7. Ondrej (1824 – 1893)	8. Matej (1826 – 1858 a skôr)	9. Samuel (1828 – 1829)			

¹¹⁶⁰ MV SR, ŠA ZA, BY, p. A LM, fond: Mestečko Hybe (1265–1870) (1889), K 9, inv. č. 92, spis. č. 38/III., Súpis vlastníkov rolí v chotári [mestečka] Hybe (1764). Tamtiež, Od Červeného kúta až hore poza Hôrku hore Peňažným Limitovaní pole a role, nesign. (1766).

¹¹⁶¹ MV SR, ŠA ZA, BY, p. A LM, fond: Mestečko Hybe (1265–1870) (1889), K 19, inv. č. 102, nesign., Zoznam obyvateľov a súpis domov v mestečku Hybe (Conscriptio Domorum ac Lebetum in Oppido Hybbe Reperibilium Anno 1803/4.) (9. 10. 1803). Tamtiež, K 14, inv. č. 98, spis. č. 327/IX., Zoznam mešťanov z Hýb a vyčíslenie ich majetkovej držby. (Conscriptio Obywatelów Mestečka Hybbe proukazugjcy, který gaku částku Vžitku drž.) (9. 10. 1803).

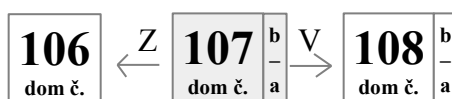
¹¹⁶² CZ ECAV Hybe, Hybe, pôv. sign. I./9, Súpis duší (1813–1814).

¹¹⁶³ MNL OL, N. 26. RL, Archivum Palatinae, Conscriptio Regnicolaris 1828. Liptoviensis com. Nro. 32, Conscriptio Regnicolaris Privilegiati Oppidi Hibbe Incltyti Comitatus Lyptoviensis (1828). Dostupné z: <<https://www.familysearch.org/search/catalog/231564?availability=Family%20History%20Library>> [cit. 31. 5. 2022].

V daňovom výkaze za rok 1849 – 1850 je pri čísle 106 uvedená vdova Fedorová,¹¹⁶⁴ rovnako i v registri daňovníkov z 11. apríla 1853.¹¹⁶⁵ Výkaz domov hybskej expozitúry z roku 1850 obsahuje meno Jána Fedora.¹¹⁶⁶ V tomto prípade by mal byť zrejme myslený syn Jána Fedora z prvého manželstva s Evou, rodenou Kompišovou (1777 Liptovský Ján – 1813) – Ján Fedor (1804 – 1856 a neskôr), ktorý mal však už koncom roka 1850 svojho prvého potomka v Brezne.¹¹⁶⁷

V roku 1858 sú v nateraz ešte neurčitých podieloch ako spoluvlastníci domu označeného číslom popisným 106 s dvorom a humnom na ulici Betlehem na parcele číslo 492 v rámci 1/2 urbárskej usadlosti zapísaní vdova a deti po v roku 1833 [recte: 1831] zosnulom roľníkovi Ondrejovi [recte: Jánovi] Fedorovi (1774 – 1831), a to: vdova Katarína, rodená Melichová (1790 – 1858); Ondrej Fedor (1824 – 1893) – roľník, ženatý s Annou, rodenou Mihálikovou (1829 – 1908); Eva Kúdolová, rodená Fedorová (1814 – 1879) – manželka roľníka [Jána Kúdolu „Švandeka“ (1810 – 1891)]; slobodná Žofia Fedorová (1816 – 1884) a Anna Miháliková, rodená Fedorová (1820 – 1886) – manželka roľníka [Daniela Mihálika (1817 – 1904)].¹¹⁶⁸

3.2.56. Dom číslo popisné 107/a¹¹⁶⁹ a 107/b (s dvorom a humnom)¹¹⁷⁰



Na domovom grunte domov označených v polovici 19. storočia číslom 107/a a 107/b stál v roku 1784 dom daňovníka Jána Raka (možno 1719 – 1786).¹¹⁷¹ Dom bol situovaný pri hradskej ceste vedľa domu číslo popisné 106 Jána Fedora (cca 1730 – 1800) alebo Jána Fedora (cca 1733 – 1801) z jednej strany a číslo popisné 108 Mateja Droppu „Kutela“ (1735 – 1795) zo strany druhej. Pre toto obdobie ešte nie je možné určiť, či už bolo bývanie rozdelené do dvoch domov.

¹¹⁶⁴ MV SR, ŠA ZA, BY, p. A LM, fond: Mestečko Hybe (1265–1870) (1889), K 56, inv. č. 143, nesign., Daňový výkaz za rok 1849/1850 (1843–1851) (Dikálský Popis, a osobitný Porub Kontribucie Mesta Hibbe na Rok 1849/50.).

¹¹⁶⁵ MV SR, ŠA ZA, BY, p. A LM, fond: Mestečko Hybe (1265–1870) (1889), K 56, inv. č. 144, Súpis daňovníkov a daní. Register (1853) (Lajster Obecný Roku 1853^{ho} dňa 11^o Apríla spusobení w Hýbbjach).

¹¹⁶⁶ ŠA ZA, BY, fond: Liptovská župa II. (1849–1922), K 1196, inv. č. 2062, Výkaz domov v obvode hybskej expozitúry (Číslvanja Domou Okolja Hibskjeho.) (1850).

¹¹⁶⁷ AA, JÁROŠ, Michal: *Genealogické tabuľky hybských rodín od r. 1675*, rkp.

¹¹⁶⁸ MV SR, ŠA ZA, BY, p. A LM, fond: Mestečko Hybe (1265–1870) (1889), K 54, inv. č. 141, Pozemková kniha mestečka Hybe (1855 [recte: 1858–1859]), č. 204.

¹¹⁶⁹ Tamtiež, č. 202.

¹¹⁷⁰ Tamtiež, č. 203.

¹¹⁷¹ MV SR, ŠA ZA, BY, p. A LM, fond: Mestečko Hybe (1265–1870) (1889), K 10, inv. č. 93, spis. č. 95/IV., Menoslov hybských občanov platiacich vojenskú a domárnu daň (1784).

1784: Ján Rak a) Žofia Chovanová
(1. manž.) (možno 1719 – 1786) (1723 – 1770)

1.	2.	3.	4.	5.	6.
Katarína (1746 – 1835)	Ján (1748 – 1818) [pastier]	Zuzana (1751 – možno 1762)	Juraj (1754 – 1754)	Mária (1755 – 1831)	Michal (1758 – 1808 a neskôr)
7.	8.	9.			
Magdaléna (1761 – možno 1762)	Martin (1763 – 1831)	Juraj (1767 – ?)			

1784: Ján Rak b) Žofia Hladišová
(2. manž.) (možno 1719 – 1786) (cca 1729 – 1792)

Ján Rak sa v roku 1764 nachádzal v jednom dvore (urbárskej usadlosti) v polovičnej časti spoločne s Tomášom Baďom [„Hostiakom“] (1697 – 1780) a Pavlom Blaškom (cca 1712 – 1767). V roku 1766 sa namiesto Tomáša Baďa [„Hostiaka“] nachádza meno Ondreja Urbana „Urbániho“ (cca 1709 – 1789 Mikolčany),¹¹⁷² ktorý bol podľa všetkého Baďovým zaťom.¹¹⁷³

V zozname obyvateľov z roku 1790 je už uvedený syn Jána Raka – Ján (1748 – 1818).¹¹⁷⁴

1790: Ján Rak Eva Brezinová „Hybenová“
(1748 – 1818) (cca 1754 Važec – 1834)
[pastier]

1.	2.	3.	4.	5.
Zuzana (1788 – 1826 a neskôr) [konvertovala]	Ján (1790 Važec – 1811)	Matej (1793 – 1858 a neskôr)	Daniel (1795 – 1847)	Ondrej (1798 – 1855) [klinčiar]

V pozemkovej knihe z roku 1795 sa nachádza opäť Ján Rak, ale s pripojenou poznámkou o nahradení Martinom Kúdolom.¹¹⁷⁵ Zrejme ide o Martina Kúdolu [neskôr:] „Švandeka“ (1762

¹¹⁷² MV SR, ŠA ZA, BY, p. A LM, fond: Mestečko Hybe (1265–1870) (1889), K 9, inv. č. 92, spis. č. 38/III., Súpis vlastníkov rolí v chotári [mestečka] Hybe (1764); Tamtiež, Od Červeného kúta až hore poza Hôrku hore Peňažným Limitovaní pole a role, nesign. (1766).

¹¹⁷³ AA, JÁROŠ, Michal: *Genealogické tabuľky hybských rodín od r. 1675*, rkp.

¹¹⁷⁴ MV SR, ŠA ZA, BY, p. A LM, fond: Mestečko Hybe (1265–1870) (1889), K 11, inv. č. 95, spis. č. 151/VI., Zoznam domov a ich užívateľov z roku 1790 v Hybiach (Oppidum Hybbe. Conscripção Domorum Censui Urbariali obnoxiorum Cameralis Subditelae I[ncli]ti Dominij Hradek[ensis]) (1790).

¹¹⁷⁵ MV SR, ŠA ZA, BY, p. A LM, fond: Mestečko Hybe (1265–1870) (1889), K 52, inv. č. 135, Pozemková kniha mestečka Hybe (Knyha Gruntovná, Mestečka Hybbe, na základe účineného pomieru, na ktorí občania nepristali, roku 1784^e započatého a 1795 dokončeného spôsobená. [II. sväz.]) (1784–1795), s. 393–394.

Dovalovo – 1828 a neskôr), prípadne jeho syna Martina (1787 – 1855), pričom rodinné väzby ako dôvod zmeny sa preukázať nepodarilo.¹¹⁷⁶ V súpise vykonanej panštiny z roku 1799,¹¹⁷⁷ súpisoch obyvateľov a ich majetkovej držby z októbra 1803,¹¹⁷⁸ ani v evanjelickom súpise duší z roku 1814¹¹⁷⁹ nie je možné v dome číslo 107 identifikovať žiadneho daňovníka.

1790:
(1. manž.) Martin Kúdola
[neskôr:] „Švandek“
(1762 Dovalovo – 1828 a
neskôr)
[syn Jána a Márie, r. Barbierikovej]

a) Eva Švandová
(1765 – 1816)
[dc. Michala a Evy, r. Bartošovej
[„Lehotskej“ „Rybárikovej“]]

1. Ján (1785 – 1835) [truhlár]	2. Martin (1787 – 1855)	3. Ondrej (1790 – 1804)	4. Daniel (1792 – 1795)	5. Matej (1795 – 1798)	6. Daniel (1797 – 1800)
7. Matej (1799 – 1802)	8. Samuel (1802 – ?)	9. Matej (1805 – 1878) [kováč; jasnovidný]			

1790:
(2. manž.) Martin Kúdola
[neskôr:] „Švandek“
(1762 Dovalovo – 1828 a
neskôr)
[syn Jána a Márie, r. Barbierikovej]

b) Žofia Brtáňová [„Šiašková“]
(1784 – 1828)

Súpis obyvateľov v roku 1828 obsahuje ako daňovníčku vdovu po Ondrejovi Kapicovi,¹¹⁸⁰ ktorú možno identifikovať ako Katarínu Stanovú „Kapicovú“, rodenú Kúdolovú (1795 – 1843). U nej príbuzenský pomer s Martinom Kúdolom [neskôr:] „Švandekom“ nemožno vylúčiť, avšak – ako sa ukáže ďalej – jej rodina má predovšetkým prepojenie na rodinu Rakovcov.¹¹⁸¹

¹¹⁷⁶ AA, JÁROŠ, Michal: *Genealogické tabuľky hybských rodín od r. 1675*, rkp.

¹¹⁷⁷ MV SR, ŠA ZA, BY, p. A LM, fond: Mestečko Hybe (1265–1870) (1889), K 10, inv. č. 94, spis. č. 110/V., Sťažnosť obyvateľov mestečka Hybe na hrádocké panstvo ohľadom majera a panského majetku, nútených robôt, poplatkov (1786) (1799); Extract vykonaneg Pansstiny kolko ktery z Obiwateluw vykonal R[oku] 1799. až Do 1^o 7^{bra} (1799).

¹¹⁷⁸ MV SR, ŠA ZA, BY, p. A LM, fond: Mestečko Hybe (1265–1870) (1889), K 19, inv. č. 102, nesign., Zoznam obyvateľov a súpis domov v mestečku Hybe (Conscriptio Domorum ac Lebetum in Oppido Hybbe Reperibilium Anno 1803/4.) (9. 10. 1803). Tamtiež, K 14, inv. č. 98, spis. č. 327/IX., Zoznam mešťanov z Hýb a vyčíslenie ich majetkovej držby. (Conscriptio Obywateluw Mestečka Hybbe proukazujicy, ktery gaku částku Vžitku drž.) (9. 10. 1803).

¹¹⁷⁹ CZ ECAV Hybe, Hybe, pôv. sign. I./9, Súpis duší (1813–1814).

¹¹⁸⁰ MNL OL, N. 26. RL, Archivum Palatinae, Conscriptio Regnicolaris 1828. Liptoviensis com. Nro. 32, Conscriptio Regnicolaris Privilegiati Oppidi Hibbe Incltyti Comitatus Lyptoviensis (1828). Dostupné z: <<https://www.familysearch.org/search/catalog/231564?availability=Family%20History%20Library>> [cit. 31. 5. 2022].

¹¹⁸¹ AA, JÁROŠ, Michal: *Genealogické tabuľky hybských rodín od r. 1675*, rkp.

**vdova
„Kapicová“:**

Ondrej Stano „Kapica“
(1794 – 1828)
[syn Jána a Zuzany, r. Bartošovej
„Debnárovej“ [„Lehotskej“]]

Katarína Kúdolová
(1795 – 1843)
[dc. Michala a Evy, r. Droppovej]

1.	2.	3.	4.	5.
Katarína (1817 – 1823)	Eva (1819 – 1881 Nižná Boca)	Ondrej (1821 – 1823)	Daniel (1824 – 1881)	Zuzana (1827 – 1828)

Daňový výkaz za rok 1849 – 1850 v dvoch samostatných domoch pri čísle 107 obsahuje meno Jánovho (1748 – 1818) syna Ondreja Raka (1798 – 1855) a Jána Stana. Ten je tam zrejme uvedený omylom, pretože aj menný register daňového výkazu pozná len Daniela Stana.¹¹⁸² A v tomto prípade ide o Daniela Stana „Klega“ [„Kapicu“] (1824 – 1881) – syna Ondreja Stana „Kapicu“ a Kataríny, rodenej Kúdolovej. Ich mená – tentoraz správne – sú uvedené aj v registri daňovníkov z 11. apríla 1853.¹¹⁸³

syn Jána:

Ondrej Rak
(1798 – 1855)
[klinčiar]

Mária Majtlochová
[„Michalidesová“]
(1807 – 1873)

1.	2.	3.	4.	5.	6.
Katarína (1827 – ?)	Jozef (1830 – 1885 Hronec)	Zuzana (1832 – ?)	Štefan (1836 – ?)	Ondrej (1839 – 1847)	Mária (1842 – 1846)
7.	8.				
Ján (1845 – 1846)	Ján (1850 – ?)				

**syn O. Stana:
(1. manž.)**

Daniel Stano „Klego“
[„Kapica“]
(1824 – 1881)

a) Eva Raková
(1822 – 1873)

1.	2.	3.	4.	5.
Katarína (1853 – 1865)	Zuzana (1856 – 1858)	Mária (1859 – 1865)	Daniel (1862 – 1865)	Samuel Baltazár (1868 – 1932)

¹¹⁸² MV SR, ŠA ZA, BY, p. A LM, fond: Mestečko Hybe (1265–1870) (1889), K 56, inv. č. 143, nesign., Daňový výkaz za rok 1849/1850 (1843–1851) (Dikálský Popis, a osobitný Porub Kontribucie Mesta Hibbe na Rok 1849/50.).

¹¹⁸³ MV SR, ŠA ZA, BY, p. A LM, fond: Mestečko Hybe (1265–1870) (1889), K 56, inv. č. 144, Súpis daňovníkov a daní. Register (1853) (Lajster Obecný Roku 1853^{ho} dňa 11^o Apríla spuosení w Hýbbjach).

syn O. Stana:
(2. manž.)

Daniel Stano „Klego“
[„Kapica“]
(1824 – 1881)

b) Katarína Krivošová
(1850 – 1939)

1.	2.	3.	4.
Mária (1874 – 1899)	Daniel (1876 – 1878)	Ondrej (1878 – 1912)	Ján (1881 – 1881)

Výkaz domov hybskej expozitúry z roku 1850 uvádza len meno Ondrejovho brata – Daniela Raka [1x:] „Rakaša“ (1795 – 1847).¹¹⁸⁴

brat Ondreja:

Daniel Rak [1x:] „Rakaš“
(1795 – 1847)

Mária Kováčová [1x:]
„Pelachová“
(1795 Važec – 1847)
[dc. Adama a Márie, r. Ilavskej]

1.	2.	3.	4.	5.
Eva (1822 – 1873)	Mária (1825 – 1847)	Zuzana (1830 – 1865 a neskôr)	Johana (1833 – 1847)	Veronika (1840 – 1900 a neskôr) [konvertovala]

V roku 1858 sú ako spoluvlastníci predného urbárskeho malého domu označeného číslom popisným 107/a na ulici Betlehem na parcele číslo 490 bez nadväznosti na urbársku usadlosť zapísaní [súrodenci a ich dedičia]: v 1/3 nádenník Matej Rak (1793 – 1858 a neskôr); v 1/3 deti po v roku 1846 [recte: 1847] zosnulom nádenníkovi Danielovi Rakovi (1795 – 1847), a to Eva Stanová, rodená Raková (1822 – 1873) – manželka roľníka [Daniela Stana „Klega“ [„Kapicu“] (1824 – 1881)], Zuzana Lorenčáková, rodená Raková (1830 – 1865 a neskôr) – manželka obuvníka [Jána Lorenčáka (cca 1812/1821 nezn. – 1868 Prešov)] – a slobodná maloletá Veronika Raková (1840 – 1900 a neskôr); v 1/3 pozostalosť po zosnulom nádenníkovi Ondrejovi Rakovi (1798 – 1855).¹¹⁸⁵

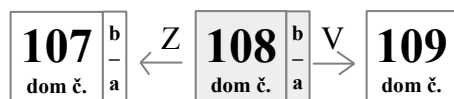
Zároveň je vlastníctvo zadného domu označeného číslom popisným 107/b s dvorom a humnom na ulici Betlehem na parcele číslo 491 v rámci 1/4 urbárskej usadlosti zapísané na Daniela Stana „Klega“ [„Kapicu“] (1824 – 1881), roľníka, ženatého s Evou, rodenou Rakovou (1822 – 1873).¹¹⁸⁶

¹¹⁸⁴ ŠA ZA, BY, fond: Liptovská župa II. (1849–1922), K 1196, inv. č. 2062, Výkaz domov v obvode hybskej expozitúry (Cisluvanja Domou Okolja Hibskejho.) (1850).

¹¹⁸⁵ MV SR, ŠA ZA, BY, p. A LM, fond: Mestečko Hybe (1265–1870) (1889), K 54, inv. č. 141, Pozemková kniha mestečka Hybe (1855 [recte: 1858–1859]), č. 202.

¹¹⁸⁶ Tamtiež, č. 203.

3.2.57. Dom číslo popisné 108[/a] (s dvorom)¹¹⁸⁷ a stavebný pozemok [domu číslo popisné 108/b] (s dvorom)¹¹⁸⁸



Na domovom grunte domov označených v polovici 19. storočia číslom 108/a a 108/b stál v roku 1784 dom daňovníka Mateja Droppu „Kutelá“ (1735 – 1795).¹¹⁸⁹ Dom bol situovaný pri hradskej ceste vedľa domu číslo popisné 107 Jána Raka (možno 1719 – 1786) z jednej strany a číslo popisné 109 Jána Jároša (možno 1727 – 1801) zo strany druhej. Pre toto obdobie ešte nie je možné určiť, či už bolo bývanie rozdelené do dvoch domov.

1784: Matej Droppa „Kutelá“ (1735 – 1795) Mária Brtáňová „Šiašková“ (cca 1736 – 1800)

1. Zuzana (1760 – 1813)	2. Martin (1762 – 1836)	3. Katarína (1766 – 1767)	4. Katarína (1768 – 1819)	5. Michal (1770 – ?)	6. Mária (1773 – 1778)
7. Ján (1778 – 1837 a neskôr)	8. Mária (1782 – 1782)				

Matejov otec Michal Droppa „Kutelá“ (možno 1710 – 1788) sa v rokoch 1764 a 1766 nachádzal v jednom dvore (urbárskej usadlosti) spoločne s Jurajom Burindom „Majtlochom“ [„Kráľom“] (1728 – 1784), Michalom Vozisom (možno 1713 – 1785) a Jánom Vozisom „Brtáňom“ (? – 1778 a skôr) alebo jeho synom Jánom (1734 – 1797).¹¹⁹⁰

V pozemkovej knihe mestečka z roku 1795 sa nachádza Matej Droppa „Kutelá“ (1735 – 1795) preškrtnutý a nahradený synom Martinom (1762 – 1836).¹¹⁹¹

¹¹⁸⁷ Tamtiež, č. 200.

¹¹⁸⁸ Tamtiež, č. 201.

¹¹⁸⁹ MV SR, ŠA ZA, BY, p. A LM, fond: Mestečko Hybe (1265–1870) (1889), K 10, inv. č. 93, spis. č. 95/IV., Menoslov hybských občanov platiacich vojenskú a domárnu daň (1784).

¹¹⁹⁰ MV SR, ŠA ZA, BY, p. A LM, fond: Mestečko Hybe (1265–1870) (1889), K 9, inv. č. 92, spis. č. 38/III., Súpis vlastníkov rolí v chotári [mestečka] Hybe (1764). Tamtiež, Od Červeného kúta až hore poza Hôrku hore Peňažným Limitovaní pole a role, nesign. (1766).

¹¹⁹¹ MV SR, ŠA ZA, BY, p. A LM, fond: Mestečko Hybe (1265–1870) (1889), K 52, inv. č. 135, Pozemková kniha mestečka Hybe (Knyha Gruntovná, Mestečka Hýbbe, na základě učinienia pomieru, na ktorí občania nepristali, roku 1784^e započatia a 1795 dokončienia spôsobená. [II. sváz.]) (1784–1795), s. 399–400.

**najst. syn
Mateja:**

Martin Droppa „Kutel“
(1762 – 1836)

Eva Fedorová
(1763 – 1830)

1.
Žofia
(1788 – 1817)

2.
Ondrej
(1795 – 1829)

3.
Eva
(1797 – 1864)

K 12. decembru 1814 zahŕňala domácnosť Martina Droppu „Kutela“ celkom 5 obyvateľov evanjelického vierovyznania, v domácnosti jeho brata Jána (1778 – 1837 a neskôr) žili evanjelici 4.¹¹⁹²

**najml. syn
Mateja:**

Ján Kutel [„Droppa“]
(1778 – 1837 a neskôr)

Žofia Marušiaková
„Gajdošová“ „Varečková“
(1779 – 1837 Važec)

1.
Zuzana
(1806 – 1838 Važec)

2.
Katarína
(1810 – 1847 a neskôr)

Súpis obyvateľov v roku 1828 uvádza ako hlavného daňovníka Martinovho slobodného syna Ondreja Droppu „Kutela“ (1795 – 1829).¹¹⁹³ Ako informuje zápis v pozemkovej knihe, Ján Kutel [„Droppa“] predal zadný dom a dvor Jurajovi Krúpovi (cca 1776 nezn. – 1844) a jeho manželke Terézii, rodenej Hlavčovej (možno 1786 Palúdzka – 1857), ktorí následne v roku 1837 získali od zadĺženej dcéry Martina Droppu „Kutela“ – Evy (1797 – 1864) – i predný kutlovský dom:

„Za Rychtarstwj tegoż Mnohoważneho Muže Jána Mrlian a geho Radcou, Ewa Kutel pochazegjca Dcera gedina z Martina Kutel po Smrtj swjch Rodjčou we welikych Dlužobach postawena, kdż skrze Weritelou, ano y Wrchnost Mestečka k wjplatenj nutena byla, odala Mnohoważnemu Mużj a spolu y Messtanowj Nassemu Panu Georgio Krupa a geho P[ani] Manželce rodzeneg Therezii Hlaučo Dom na Ğrunte Vrbarialskom Kutlouskom, Na kterem od geg Strika Jana Kutel Dom Zadnj, a od takoweg Dwor odkupenj meli gjż prwe. Ano podle takowjch wnitrnjch Gruntech y Zewnitrne wssecky Grunti[,] to gest 4/8. zo Wsseckymi Prinalezjtostmj

¹¹⁹² CZ ECAV Hybe, Hybe, pôv. sign. I./9, Súpis duší (1813–1814).

¹¹⁹³ MNL OL, N. 26. RL, Archivum Palatinae, Conscriptio Regnicolaris 1828. Liptoviensis com. Nro. 32, Conscriptio Regnicolaris Privilegiati Oppidi Hibbe Incltyti Comitatus Lyptoviensis (1828). Dostupné z: <<https://www.familysearch.org/search/catalog/231564?availability=Family%20History%20Library>> [cit. 31. 5. 2022].

Vžjwali, Na spusob totižtakowj[.] Že wssecky takowe, ano Mnohe Dlužoby wiplatili, a to sjce spusobem wečjtím tak[.] že ona żadneho Potomka, Pratelou bliskych[.] ano y Dobrodincou Lepssjch nemela; Tedj k wimenenj takoweho żadnemu żadneho prawa nepozustawili, tolik gmenowanjm Panom Dobrodincem, ano po smrtj y gjch Successorom, k nepromenitedlnemu Vžjwanj cedowala[.] Rozpamatugjc se ale na to, aby dokud Wule Pana Boha Wssemohuciho gj w teto časnostj pri Žiwote zdržowatj bude[.] swe Vtočjsste miti mohla, sobe wiwolila, aby gj w tomže Dome gak tjto Dobrodincowe[.] ano po smrtj y gjch Successorowe držat powinj byli. Pro ktere g weci Lepssj Stalost a bezpečnost, y Wečjti Cessional wjdala[.] podpisem geg Gmena potwrdila a pro Wečjtu Pamatku y Zde do Prothocola zapisat dowolila, Psano w kral[owskem] Mestečku Hybbe dne 31 Aug[usta] 1837[.]

Ewa Kutel neweduce pisat, k potwrzenj vlastnj Ruku učjnila +

Podobne pro bezpečnost Evi Kutel, že na dopsane Condicie pristali, gmenowanj Dobrodincowe podpisem gjch gmen potwrdili zretedlne.

Georgius Krupa m[anu] p[ropria]

Therezia Hlaucso m[anu] p[ropria] ¹¹⁹⁴

**kupec domu:
(1. manž.:**

Juraj Krúpa
(cca 1776 nezn. – 1844)
[r. kat.]

a) Mária Podmanická
„Kysučanová“
(1774 Kráľova Lehota – 1811)
[r. kat.; dc. Jána a Zuzany, r. Kurilovej]

0.	1.	2.	3.	4.	5.
Juraj (1797 Kráľ. Lehota – 1798) [nemanž., otec uzn. pri †]	Mária (1799 – 1831)	Katarína (1801 – 1826 a neskôr)	Matej (1803 – 1804)	Ondrej (1804 – 1807)	Zuzana (1806 – 1806)
6.	7.	8.			
Ondrej (1807 – 1826 a neskôr)	Ján (1809 – 1810)	Martin (1811 – 1811)			

**kupec domu:
(2. manž.:**

Juraj Krúpa
(cca 1776 nezn. – 1844)
[r. kat.]

b) Terézia Hlavčová
(možno 1786 Palúdzka – 1857)
[r. kat.]

¹¹⁹⁴ MV SR, ŠA ZA, BY, p. A LM, fond: Mestečko Hybe (1265–1870) (1889), K 1, inv. č. 24, Mestský protokol (Protokoll) (1573–1851), č. 29, s. 14–15.

1. Anna (1812 – 1812)	2. Jozef (1813 – 1846)	3. Ján (1815 – 1818)	4. Anna (1817 – 1818)	5. Veronika (1819 – 1821)	6. Ján (1821 – 1824)
7. Juraj (1824 – 1847)	8. Šimon (1826 – 1827)	9. Ján (1829 – 1830)			

Daňový výkaz za rok 1849 – 1850 v samostatných domoch pri čísle 108 obsahuje mená Daniela Pastuchu a Jána Frniaka.¹¹⁹⁵ Ide o Daniela Pastuchu „Beňa“ (1823 – 1873), ktorý sa v roku 1848 oženil s vdovou po Jurajovom synovi Jozefovi Krúpovi (1813 – 1846) – Karolínou, rodenou Janíkovou (1818 Liptovský Hrádok – 1881). Ján Frniak (1787 Liptovská Porúbka – 1870 nezn.) si vzal za manželku Katarínu Beňovú „Pastuchovú“ [„Matejbusovú“] (1799 – 1853), tetu Daniela Pastuchu „Beňa“.¹¹⁹⁶ Výkaz domov hybskej expozitúry z roku 1850 uvádza len Daniela, ale s prívlastkom „v kutlovskom“, ktorý sa týka domu.¹¹⁹⁷ Register daňovníkov z 11. apríla 1853 ho uvádza bez tejto informácie.¹¹⁹⁸

syn Juraja:

Jozef Krúpa
(1813 – 1846)
[r. kat.]

Karolína Janíková
(1818 Liptovský Hrádok –
1881)
[r. kat.; dc. Jozefa a Márie, r.
Tamaškovičovej]

1. Mária Anna (1837 – 1858 a neskôr) [krst. v Lipt. Hrádku]	2. Ondrej Maximilián (1840 – 1858 a neskôr)	3. Petronela (1844 – 1914)	4. Jozef Karol (1846 – 1847)
--	--	----------------------------------	------------------------------------

**vdova po
Krúpovi:**

otec neznámy

Karolína Janíková
(1818 Liptovský Hrádok –
1881)
[r. kat.; vdova po Jozefovi Krúpovi]

1.
Daniel
(1847 – 1848)

¹¹⁹⁵ MV SR, ŠA ZA, BY, p. A LM, fond: Mestečko Hybe (1265–1870) (1889), K 56, inv. č. 143, nesign., Daňový výkaz za rok 1849/1850 (1843–1851) (Dikálský Popis, a osobitný Porub Kontribucie Mesta Hibbe na Rok 1849/50.).

¹¹⁹⁶ AA, JÁROŠ, Michal: *Genealogické tabuľky hybských rodín od r. 1675*, rkp.

¹¹⁹⁷ ŠA ZA, BY, fond: Liptovská župa II. (1849–1922), K 1196, inv. č. 2062, Výkaz domov v obvode hybskej expozitúry (Cislujanja Domou Okolja Hibskjeho.) (1850).

¹¹⁹⁸ MV SR, ŠA ZA, BY, p. A LM, fond: Mestečko Hybe (1265–1870) (1889), K 56, inv. č. 144, Súpis daňovníkov a daní. Register (1853) (Lajster Obecný Roku 1853^{ho} dňa 11^a Apríla spuosení w Hýbbjach).

**vdova po
Krúpovi:**

Daniel Pastucha „Beňo“
(1823 – 1873)
[ev.; syn Ondreja Beňa „Pastuchu“
[„Matejbusa“] a Zuzany, r. Hostiakovej
„Hadrďáňovej“; hajtman]

Karolína Janíková
(1818 Liptovský Hrádok –
1881)
[r. kat.; vdova po Jozefovi Krúpovi]

1.	2.	3.	4.	5.	6.
Samuel (1849 – z. 1891–1944) [r. kat]	Karol (1851 – 1887 a neskôr) [konvertoval]	Štefan (1854 – 1918 nezn.) [r. kat; kováč]	Emil (1856 – 1859) [r. kat]	Jozef (1859 – ?) [r. kat]	Zuzana (1861 – ?) [r. kat]

**Ján Frniak
(1. manž.)**

Ján Frniak
(1787 Liptovská Porúbka –
1870 nezn.)
[syn Ondreja a Kataríny, r. Capkovej;
tesár]

a) Mária Pastuchová „Beňová“
(1787 – 1822)
[dc. Daniela „Pastuchu“ „Beňa“
[„Matejbusa“] a Žofie, r. Šekovej]

1.	2.
Ján (1814 – 1814)	Ján (1819 – 1820)

**Ján Frniak
(2. manž.)**

Ján Frniak
(1787 Liptovská Porúbka –
1870 nezn.)
[syn Ondreja a Kataríny, r. Capkovej;
tesár]

b) Katarína Beňová
„Pastuchová“ [„Matejbusová“]
(1799 – 1853)
[dc. Michala Beňa „Pastuchu“
„Matejbusa“ a Zuzany, r. Jahodovej]

**Ján Frniak
(3. manž.)**

Ján Frniak
(1787 Liptovská Porúbka –
1870 nezn.)
[syn Ondreja a Kataríny, r. Capkovej;
tesár]

c) Zuzana Marušiaková
(1798 – 1870)
[vdova po Matejovi Šuštríkovi]

V roku 1858 sú v nateraz ešte neurčitých podieloch ako vlastníci predného domu označeného číslom popisným 108[/a] so spoločným dvorom na ulici Betlehem na parcele číslo 487 v rámci 1/4 urbárskej usadlosti zapísané slobodné a maloleté deti po v roku 1847 [recte: 1847] zosnulom roľníkovi Jozefovi Krúpovi (1813 – 1846), a to Ondrej (1840 – 1858 a neskôr), Mária (1837 – 1858 a neskôr) a Petronela (1844 – 1914) Krúpovci.¹¹⁹⁹

Zároveň je vlastníctvo stavebného pozemku určeného na stavbu domu [s pripraveným

¹¹⁹⁹ MV SR, ŠA ZA, BY, p. A LM, fond: Mestečko Hybe (1265–1870) (1889), K 54, inv. č. 141, Pozemková kniha mestečka Hybe (1855 [recte: 1858–1859]), č. 200.

označením číslom popisným 108/b] so spoločným dvorom na ulici Betlehem na parcele číslo 488 v rámci 1/4 urbárskej usadlosti zapísané na roľníka Jána Erhardta (1826 Nemecká Ľupča – 1891) a jeho manželku Zuzanu, rodenú Zubčekovú (cca 1813 nezn. – 1885)¹²⁰⁰ [vdovu po Jozefovom bratovi Jurajovi Krúpovi (1824 – 1847)].¹²⁰¹

brat Jozefa:

Juraj Krúpa
(1824 – 1847)
[r. kat.]

Zuzana Zubčeková
(cca 1813 nezn. – 1885)
[r. kat.]

1.
Mária
(1845 – 1845)

2.
Karol
(1846 – z. 1895–1919)

**vdova po
Jurajovi:**

Ján Erhardt [neskôr:] „Krúpa“
(1826 Nemecká Ľupča – 1891)
[r. kat.; syn Jána a Evy, r. Záborskej;
povrazník]


Zuzana Zubčeková
(cca 1813 nezn. – 1885)
[r. kat.; vdova po Jurajovi Krúpovi]

1.	2.	3.	4.	5.	6.
Ján (1848 – 1913) [stolár]	Mária (1851 – 1924 a neskôr)	Samuel (1853 – 1854)	Terézia (1856 – 1893)	Peter (1859 – 1940) [šuster]	Samuel (1862 – 1863)

Z uvedeného vyplýva, že dom číslo popisné 108/b v roku 1858 nestál. Prezývka obyvateľov domu vo forme „Kutloš“, „Kutlovie“ či „od a do Kutlov“ pretrvala naprieč desaťročiami a je dosiaľ živá.

3.2.58. Dom číslo popisné 109 (s dvorom a humnom)¹²⁰²



////////////////////////////////////// JOANNEM : ANNO 1830: DIE 16 SEPTEMBRI 

Na domovom grunte domu označeného v polovici 19. storočia číslom 109 stál v roku 1784

¹²⁰⁰ Tamtiež, č. 201.

¹²⁰¹ AA, JÁROŠ, Michal: *Genealogické tabuľky hybských rodín od r. 1675*, rkp.

¹²⁰² MV SR, ŠA ZA, BY, p. A LM, fond: Mestečko Hybe (1265–1870) (1889), K 54, inv. č. 141, Pozemková kniha mestečka Hybe (1855 [recte: 1858–1859]), č. 199.

dom daňovníka Jána Jároša (možno 1727 – 1801).¹²⁰³ Dom bol situovaný pri hradскеj ceste vedľa domu číslo popisné 108 Mateja Droppu „Kutela“ (1735 – 1795) z jednej strany a číslo popisné 110 Jána Hološa (1747 – 1800) alebo Jána Hološa [1x:] „Barbierika“ (cca 1719 – 1799) zo strany druhej.

1784:

Ján Jároš
(možno 1727 – 1801)

Mária Pribylincová
„Kokavcová“ [„Kubiková“]
(1733 – 1793)

1.	2.	3.	4.
Ján (1758 – 1758)	Zuzana (1760 – 1830)	Ján (1762 – 1794)	Daniel (1773 – 1828)

Ján Jároš sa v rokoch 1764 a 1766 nachádzal v jednom dvore (urbárskej usadlosti) spoločne s Jánom Ďalakom „Gaboňom“ (cca 1721 – 1799), Michalom Droppom (1727 – 1800) a Jánom Brtáňom „Šiaškom“ (možno 1713 – 1786).¹²⁰⁴

V pozemkovej knihe z roku 1795 sa nachádza Ján Jároš preškrtnutý a nahradený synom Danielom (1773 – 1828).¹²⁰⁵ V súpise vykonanej panštiny z roku 1799 je vedený Ján Jároš, ale zároveň k číslu domu 109 možno priradiť aj Jána Burindu „Majtlocha“ [neskôr:] „Jároša“ (1768 – 1828),¹²⁰⁶ ktorý sa do domu priženil v roku 1795. Vzal si vdovu po rovnomennom synovi Jána Jároša – Jánovi (1762 – 1794) – Zuzanu, rodenú Kundovú (1764 – 1802).¹²⁰⁷ Súpis obyvateľov a ich majetkovej držby z októbra 1803 obsahuje meno Jána Jároša, pod ktorým zrejme možno rozumieť už spomenutého Jána Burindu „Majtlocha“ [neskôr:] „Jároša“. Naproti tomu súpis obyvateľov a ich domov z rovnakého dátumu uvádza ako daňovníka Daniela Jároša (1773 – 1828).¹²⁰⁸

¹²⁰³ MV SR, ŠA ZA, BY, p. A LM, fond: Mestečko Hybe (1265–1870) (1889), K 10, inv. č. 93, spis. č. 95/IV., Menoslov hybských občanov platiacich vojenskú a domárnu daň (1784).

¹²⁰⁴ MV SR, ŠA ZA, BY, p. A LM, fond: Mestečko Hybe (1265–1870) (1889), K 9, inv. č. 92, spis. č. 38/III., Súpis vlastníkov rolí v chotári [mestečka] Hybe (1764). Tamtiež, Od Červeného kúta až hore poza Hôrku hore Peňažným Limitovaní pole a role, nesign. (1766).

¹²⁰⁵ MV SR, ŠA ZA, BY, p. A LM, fond: Mestečko Hybe (1265–1870) (1889), K 52, inv. č. 135, Pozemková kniha mestčka Hybe (Knyha Gruntovná, Mestečka Hýbbe, na základe účineného pomieru, na ktorí občania nepristali, roku 1784^a započatého a 1795 dokončeného spôsobená. [II. sväz.]) (1784–1795), s. 403–404.

¹²⁰⁶ MV SR, ŠA ZA, BY, p. A LM, fond: Mestečko Hybe (1265–1870) (1889), K 10, inv. č. 94, spis. č. 110/V., Sťažnosť obyvateľov mestčka Hybe na hrádocké panstvo ohľadom majera a panského majetku, nútených robôt, poplatkov (1786) (1799); Extract vykonaneg Pansstiny kolko ktery z Obiwateluw wykonal R[oku] 1799. až Do 1^o 7^{bra} (1799).

¹²⁰⁷ AA, JÁROŠ, Michal: *Genealogické tabuľky hybských rodín od r. 1675*, rkp.

¹²⁰⁸ MV SR, ŠA ZA, BY, p. A LM, fond: Mestečko Hybe (1265–1870) (1889), K 19, inv. č. 102, nesign., Zoznam obyvateľov a súpis domov v mestčku Hybe (Conscriptio Domorum ac Lebetum in Oppido Hybbe Reperibilium Anno 1803/4.) (9. 10. 1803). Tamtiež, K 14, inv. č. 98, spis. č. 327/IX., Zoznam mešťanov z Hýb a vyčíslenie ich majetkovej držby. (Conscriptio Obywateluw Mestečka Hybbe proukazugjcy, ktery gaku částku Vžitku držj.) (9. 10. 1803).

ml. syn Jána:

Ján Jároš
(1762 – 1794)

Zuzana Kundová
(1764 – 1802)

1.	2.	3.	4.
Ján (1785 – 1785)	Katarína (1786 – 1869)	Zuzana (1789 – 1847)	Mária (1792 – 1836)

**Ján Burinda:
(1. manž.)**

Ján Burinda „Majtloch“
[neskôr:] „Jároš“
(1768 – 1828)
[syn Juraja Burindu „Majtlocha“
[„Kráľa“] a Magdalény, r. Turčanovej
„Šlapákovcej“]

a) Zuzana Kundová
(1764 – 1802)
[vdova po Jánovi Járošovi]

1.	2.	3.
Ján (1796 – 1796)	Eva (1796 – 1832 a neskôr)	Žofia (1800 – ?)

**Ján Burinda:
(2. manž.)**

Ján Burinda „Majtloch“
[neskôr:] „Jároš“
(1768 – 1828)
[syn Juraja Burindu „Majtlocha“ [„Kráľa“]
a Magdalény, r. Turčanovej „Šlapákovcej“]

b) Eva Ďumbalová „Jant’ová“
[t. j. „Jančová“] [1x:]
„Stanková“
(cca 1781/1791 Východná –
1843)

1.
Mária
(1803 – 1804)

**st. syn Jána:
(1. manž.)**

Daniel Jároš
(1773 – 1828)

a) Alžbeta Moravčíková
(cca 1774 nezn. – 1819)

1.	2.	3.	4.	5.	6.
Mária (1794 – 1866 Važec)	Zuzana (1796 – 1873)	Ondrej (1799 – 1800)	Katarína (1801 – 1869)	Žofia (1804 – 1859)	Daniel (1812 – 1819)

**st. syn Jána:
(2. manž.)**

Daniel Jároš
(1773 – 1828)

b) Zuzana Bosá [„Čaptáková“]
(1780 – 1835)
[vdova po Michalovi Jamnickom]

K 12. decembru 1814 zahŕňala domácnosť Daniela Jároša celkom 6 obyvateľov

evanjelického vierovyznania.¹²⁰⁹ V súpise obyvateľov v roku 1828 sa daňovníka k príslušnému domu identifikovať nepodarilo.¹²¹⁰ Dom možno dočasne nestál alebo ako neobývaný zdaneniu nepodliehal.

V roku 1858 je ako vlastník domu označeného číslom popisným 119 s dvorom a humnom na ulici Betlehem na parcele číslo 486 v rámci 2/8 urbárskej usadlosti zapísaný Ondrej Jároš [„Pelach“] (1796 – 1870), roľník, ženatý so Zuzanou, rodenou Mrlianovou (1804 – 1877).¹²¹¹

vlastník v r. 1858:	Ondrej Jároš [„Pelach“] „Hajník“ (1796 – 1870) [syn Jána Jároša „Pelacha“ a Zuzany, r. Marušiakovej]	Zuzana Mrlianová (1804 – 1877) [dc. Daniela a Zuzany, r. Šetkovej]
----------------------------	--	--

1.	2.	3.
Zuzana (1826 – 1898)	Anna (1830 – 1850)	Katarína (1834 – 1886)

Jeho meno bez bližšej identifikácie pri dome číslo 109 uvádza už daňový výkaz za rok 1849 – 1850,¹²¹² výkaz domov hybskej expozitúry z roku 1850¹²¹³ i register daňovníkov z 11. apríla 1853.¹²¹⁴

Ondrej Jároš „Hajník“ [„Pelach“] nebol Danielovým pokrvným dedičom, pochádzal z inej vetvy rodu.¹²¹⁵ Akým spôsobom sa dostal do domu, známe nie je. Na mieste pozemkov domov číslo popisné 109 a 110 bol v neskoršom období postavený väčší murovaný dvojdom, pri ktorého rekonštrukcii bol v prvej dekáde 21. storočia v bočnej výplni dverí objavený pozostatok stropného trámu s nápisom „*JOANNEM: ANNO 1830: DIE 16 SEPTEMBRI*“.¹²¹⁶ Ak trám pochádza z pôvodného domu číslo popisné 109, nápis by sa mohol týkať Ondrejovho otca Jána Jároša „Pelacha“ (1764 – 1835). Ak by trám pochádzal z domu číslo popisné 110, mohlo byť ísť o Jána

¹²⁰⁹ CZ ECAV Hybe, Hybe, pôv. sign. I./9, Súpis duší (1813–1814).

¹²¹⁰ MNL OL, N. 26. RL, Archivum Palatinale, Conscriptio Regnicolaris 1828. Liptoviensis com. Nro. 32, Conscriptio Regnicolaris Privilegiati Oppidi Hibbe Incltyi Comitatus Lyptoviensis (1828). Dostupné z: <<https://www.familysearch.org/search/catalog/231564?availability=Family%20History%20Library>> [cit. 31. 5. 2022].

¹²¹¹ MV SR, ŠA ZA, BY, p. A LM, fond: Mestečko Hybe (1265–1870) (1889), K 54, inv. č. 141, Pozemková kniha mestečka Hybe (1855 [recte: 1858–1859]), č. 199.

¹²¹² MV SR, ŠA ZA, BY, p. A LM, fond: Mestečko Hybe (1265–1870) (1889), K 56, inv. č. 143, nesign., Daňový výkaz za rok 1849/1850 (1843–1851) (Dikálský Popis, a osobitný Porub Kontribucie Mesta Hibbe na Rok 1849/50.).

¹²¹³ ŠA ZA, BY, fond: Liptovská župa II. (1849–1922), K 1196, inv. č. 2062, Výkaz domov v obvode hybskej expozitúry (Cislujanja Domou Okolja Hibskjeho.) (1850).

¹²¹⁴ MV SR, ŠA ZA, BY, p. A LM, fond: Mestečko Hybe (1265–1870) (1889), K 56, inv. č. 144, Súpis daňovníkov a daní. Register (1853) (Lajster Obecný Roku 1853^{ho} dňa 11^a Apríla spuosení w Hýbbjach).

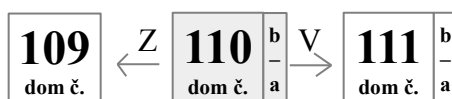
¹²¹⁵ AA, JÁROŠ, Michal: *Genealogické tabuľky hybských rodín od r. 1675*, rkp.

¹²¹⁶ Rodina Folwarczna, Hybe, Trám u Pelachov (1830).

Raka „Hološa“ (1778 – 1840).

Dom, z ktorého časť trámu so záverečnou časťou nápisu pochádza, pravdepodobne staval otec so synom alebo najmenej dvaja bratia. Svedčí o tom formulácia akuzatívu jednotného čísla bez použitia priezviska v slove JOANNEM. Je dôležité vedieť, KÝM bol dom postavený, preto latinská formulácia textu predpokladá väzbu [per] v návaznosti na meno a priezvisko prvého staviteľa, za ktorým nasleduje ďalšie meno alebo mená s použitím spojky [et]. V závislosti od toho, či bola definovaná rodinná väzba (otec, brat, syn) mohla časť nezachovaného textu pôvodne vyzerat': [ET] JOANNEM, [ET PATREM] JOANNEM, [ET FRATREM] JOANNEM alebo [ET FILIUM JOANNEM]. Nakoľko pôvod trámu pri tomto štádiu poznania preukázať nemožno, úvahy o menách, ktoré obsahoval, majú slabú váhu nepodložených domniek.

3.2.59. Dom číslo popisné 110/a (s dvorom)¹²¹⁷ a 110/b (s dvorom)¹²¹⁸



Na domovom grunte domov označených v polovici 19. storočia číslom 110/a a 110/b stál v roku 1784 dom daňovníka Jána Hološa (1747 – 1800) alebo Jána Hološa [1x:] „Barbierika“ (cca 1719 – 1799).¹²¹⁹ Dom bol situovaný pri hradskej ceste vedľa domu číslo popisné 109 Jána Jároša (možno 1727 – 1801) z jednej strany a číslo popisné 111 Jána Moravčíka „Húsku“ (1747 – 1813) zo strany druhej. Pre toto obdobie ešte nie je možné určiť, či už bolo bývanie rozdelené do dvoch domov.

možno 1784: Ján Hološ [1x:] „Barbierik“ Katarína Rumanová
(cca 1719 – 1799) „Rumančeková“ [1x:]
[pastier oviec] „Gajdošová“
(zrejme 1734 – 1789)

1.	2.	3.	4.	5.
Mária (1750 – 1808)	Ján (1754 – 1755)	Katarína (1756 – 1756)	Ján (1757 – 1800) [pastier oviec; konvertoval]	Juraj (1762 – 1819) [matka: Gajdošová]

¹²¹⁷ MV SR, ŠA ZA, BY, p. A LM, fond: Mestečko Hybe (1265–1870) (1889), K 54, inv. č. 141, Pozemková kniha mestečka Hybe (1855 [recte: 1858–1859]), č. 197.

¹²¹⁸ Tamtiež, č. 198.

¹²¹⁹ MV SR, ŠA ZA, BY, p. A LM, fond: Mestečko Hybe (1265–1870) (1889), K 10, inv. č. 93, spis. č. 95/IV., Menoslov hybských občanov platiacich vojenskú a domárnu daň (1784).

Otec Jána Hološa (1747 – 1800) – Juraj Hološ (možno 1713 – 1773) – sa v rokoch 1764 a 1766 nachádzal v jednom dvore (urbárskej usadlosti) spoločne s Jánom Fedorom (cca 1730 – 1800) alebo Jánom Fedorom (cca 1733 – 1801), Jurajom Brtáňom „Šiaškom“ (cca 1701 – 1772) a Jánom Moravčíkom „Húskom“ (cca 1720 nezn. – 1776).¹²²⁰

rodič. súrod. Hološovcov:	Juraj Hološ (možno 1713 – 1773)	Katarína Šmihulová „Čočotová“ „Končitá“ „Kováčová“ (cca 1709 – 1781)
--------------------------------------	------------------------------------	---

1.	2.	3.	4.	5.	6.
Mária (1739 – 1807)	Žofia (1741 – 1804 a skôr)	Juraj (1744 – 1751)	Katarína (1746 – 1746)	Ján (1747 – 1800)	Juraj (1751 – 1808)
7.					
Michal (1755 – 1786 a neskôr)					

V roku 1790 sa v dome objavuje vedľa domácnosti Jána Hološa i Jakub Rak (zrejme 1727 – 1799),¹²²¹ ktorý mal v tom čase za manželku Máriu Hološovou „Pečiarikovou“ (1739 – 1807) – sestru slobodného Jána Hološa (1747 – 1800).¹²²²

zat' Juraja: (1. manž.)	Jakub Rak (zrejme 1727 – 1799) [ev.; zrejme syn Jakuba a Márie, r. Oškovej]	a) Zuzana Pallayová [„Kramčíková“] (1734 – z. 1761–1774) [krst. ev. i r. kat.]
------------------------------------	--	---

1.	2.	3.	4.	5.
Eva (1756 – 1832)	Zuzana (1759 – 1761)	Žofia (1759 – 1761)	Ján (1761 – 1762)	Jakub (1761 – 1761)

¹²²⁰ MV SR, ŠA ZA, BY, p. A LM, fond: Mestečko Hybe (1265–1870) (1889), K 9, inv. č. 92, spis. č. 38/III., Súpis vlastníkov rolí v chotári [mestečka] Hybe (1764). Tamtiež, Od Červeného kúta až hore poza Hôrku hore Peňažným Limitovaní pole a role, nesign. (1766).

¹²²¹ MV SR, ŠA ZA, BY, p. A LM, fond: Mestečko Hybe (1265–1870) (1889), K 11, inv. č. 95, spis. č. 151/VI., Zoznam domov a ich užívateľov z roku 1790 v Hybiach (Oppidum Hybbe. Conscriptio Domorum Censui Urbariali obnoxiorum Cameralis Subditelae I[ncli]ti Dominij Hradek[ensis]) (1790).

¹²²² AA, JÁROŠ, Michal: *Genealogické tabuľky hybských rodín od r. 1675*, rkp.

**zať Juraja:
(2. manž.)**

Jakub Rak
(zrejme 1727 – 1799)
[zrejme syn Jakuba a Márie,
r. Oškovej]

b) Mária Hološová
„Pečiariková“
(1739 – 1807)
[vdova po Ondrejovi Vrlíkovi
[„Benkovi“]]

1.
Mária
(1775 – 1776)

2.
Ján
(1778 – 1840)

V pozemkovej knihe z roku 1795 sa nachádza uvedený Jakub Rak a ďalší z už spomenutých potomkov Juraja Hološa (možno 1713 – 1773) – Juraj Hološ (1751 – 1808). Obe mená sú však preškrtnuté a vystriedané novými. Jakub je nahradený synom Jánom Rakom „Hološom“ (1778 – 1840) a Juraj mladším bratom Michalom (1755 – 1786 a neskôr) alebo – ak nežil – jeho synom Michalom Hološom (1782 – 1831).¹²²³

**prostredný
syn Juraja:**

Juraj Hološ
(1751 – 1808)

Eva Juchová „Kunová“
(cca 1758 Dovalovo –
1821)

1.
Katarína
(1784 – 1785)

2.
Katarína
(1786 – 1807)

3.
Ondrej
(1791 – 1794)

**syn Jakuba:
(1. manž.)**

Ján Rak „Hološ“
(1778 – 1840)

a) Žofia Čenková
(1772 – 1816)

1.
Eva
(1800 – 1800)

7.
Daniel
(1814 – 1822)

2.
Zuzana
(1801 – 1804)

3.
Katarína
(1804 – 1804)

4.
Zuzana
(1805 – 1855)

5.
Ondrej
(1808 – 1840)

6.
Mária
(1811 – ?)

**syn Jakuba:
(2. manž.)**

Ján Rak „Hološ“
(1778 – 1840)

b) Zuzana Kelnerová
(cca 1786/1790 nezn. – 1817)
[dc. Jána a Žofie, r. Matejbusovej]

¹²²³ MV SR, ŠA ZA, BY, p. A LM, fond: Mestečko Hybe (1265–1870) (1889), K 52, inv. č. 135, Pozemková kniha mestečka Hybe (Knyha Gruntovná, Mestečka Hýbbe, na základě učinieného pomieru, na ktorí občania nepristali, roku 1784^a započatého a 1795 dokončeného spôsobená. [II. sváz.] (1784–1795), s. 409–410.

**syn Jakuba:
(3. manž.)**

Ján Rak „Hološ“
(1778 – 1840)

c) Katarína Ďumbalová
(1793 – 1860)

1. Katarína (1818 – 1822)	2. Ján (1819 – 1820)	3. Samuel (1820 – 1848) [zomrel vo väzení]	4. Katarína (1822 – 1823)	5. Katarína (1824 – 1833)	6. Eva (1825 – ?)
7. Judita (1827 – 1829)	8. Anna (1830 – ?)	9. Ján (1833 – ?)	10. Žofia (1836 – 1863) [nádennička]		

**najml. syn
Juraja:**

Michal Hološ
(1755 – 1786 a neskôr)

Zuzana Šmičková
„Šmiková“ [„Kuťová“]
(1746 – 1786 a neskôr)

1. Zuzana (1780 – 1781)	2. Michal (1782 – 1831)	3. Zuzana (1786 – 1842)
-------------------------------	-------------------------------	-------------------------------

syn Michala:

Michal Hološ
(1782 – 1831)

Katarína Krchová
„Hadrďánová“ [„Hostiaková“]
(1792 – 1867)

1. Ján (1815 – 1858)	2. Zuzana (1818 – 1819)	3. Zuzana (1819 – 1905) [slúžka]	4. Katarína (1822 – 1908)	5. Mária (1825 – 1892)	6. Ondrej (1827 – 1829)
7. Ondrej (1830 – 1898)					

V súpise vykonanej panštiny z roku 1799 je ešte vedený Jakub Rak (zrejme 1727 – 1799) bez Hološovcov.¹²²⁴ Prvým manželom vdovy po Jakubovi Rakovi – Márie Hološovej „Pečiarikovej“ (1739 – 1807) bol Ondrej Vrlík [„Benko“] (1730 – 1771). Práve ich syn Matej (1764 – 1807) sa pod priezviskom Hološ nachádza zapísaný v súpisoch domov obyvateľov a ich majetkovej držby z októbra 1803.¹²²⁵

¹²²⁴ MV SR, ŠA ZA, BY, p. A LM, fond: Mestečko Hybe (1265–1870) (1889), K 10, inv. č. 94, spis. č. 110/V., Sťažnosť obyvateľov mestečka Hybe na hrádocké panstvo ohľadom majera a panského majetku, nútených robôt, poplatkov (1786) (1799); Extract vykonaneg Pansstiny kolko ktery z Obiwateluw wykonal R[oku] 1799. až Do 1^o 7^{bra} (1799).

¹²²⁵ MV SR, ŠA ZA, BY, p. A LM, fond: Mestečko Hybe (1265–1870) (1889), K 19, inv. č. 102, nesign., Zoznam

**1. manž.
Márie:**

Ondrej Vrlík [„Benko“]
(1730 – 1771)
[syn Juraja Vrlíka „Benka“ a Kataríny,
r. Holej]

Mária Hološová „Pečiariková“
(1739 – 1807)
[dc. Juraja a Kataríny, r. Šmihulovej
„Čočotovej“ „Kováčovej“ „Končitej“]

1.

Matej
(1764 – 1807)

syn Ondreja:

Matej Vrlík „Hološ“
(1764 – 1807)

Eva Lehotská [„Zemanovie“]
(1777 – 1831)

1.

Mária
(1807 – 1839)
[pohrobok]

K 12. decembru 1814 zahŕňala domácnosť Michala Hološa celkom 4 obyvateľov evanjelického vierovyznania, v domácnosti Jána Raka „Hološa“ (1778 – 1840) žilo evanjelikov 5.¹²²⁶ Ako hlavného daňovníka Jána Raka „Hološa“ uvádza aj súpis obyvateľov v roku 1828.¹²²⁷

Daňový výkaz za rok 1849 – 1850 v samostatných domoch obsahuje mená Juraja Ivana a Michalovho (1782 – 1831) syna Jána Hološa (1815 – 1858).¹²²⁸ Juraj Ilavský „Ivan“ (1809 Važec – 1868) sa do domu dostal na prístupky sobášom s dcérou Mateja Vrlíka „Hološa“ (1764 – 1807) – Máriou Vrlíkovou „Lehotskou“ „Mláčnikovou“ [„Hološovou“] (1807 – 1839) – v roku 1831.¹²²⁹

**Juraj Ivan:
(1. manž.)**

Juraj Ilavský „Ivan“
(1809 Važec – 1868)
[syn Juraja a Evy, r. Gáneječekovej
„Gánečkovej“]

a) Mária Vrlíková
„Lehotská“ „Mláčniková“
[„Hološová“]
(1807 – 1839)

[dc. Mateja Vrlíka „Hološa“ a Evy, r.
Lehotskej [„Zemanovej“]; otčim: Ján
Brtáň „Šiaška“ „Mláka“ „Mláčnik“]

obyvateľov a súpis domov v mestečku Hybe (Conscriptio Domorum ac Lebetum in Oppido Hybbe Reperibilium Anno 1803/4.) (9. 10. 1803). Tamtiež, K 14, inv. č. 98, spis. č. 327/IX., Zoznam mešťanov z Hýb a vyčíslenie ich majetkovej držby. (Conscriptio Obywatelów Mestečka Hybbe proukazujcy, który gaku částku Vžitku držj.) (9. 10. 1803).

¹²²⁶ CZ ECAV Hybe, Hybe, pôv. sign. I./9, Súpis duší (1813–1814).

¹²²⁷ MNL OL, N. 26. RL, Archivum Palatinalis, Conscriptio Regnicolaris 1828. Liptoviensis com. Nro. 32, Conscriptio Regnicolaris Privilegiati Oppidi Hibbe Incltyti Comitatus Lyptoviensis (1828). Dostupné z: <<https://www.familysearch.org/search/catalog/231564?availability=Family%20History%20Library>> [cit. 31. 5. 2022].

¹²²⁸ MV SR, ŠA ZA, BY, p. A LM, fond: Mestečko Hybe (1265–1870) (1889), K 56, inv. č. 143, nesign., Daňový výkaz za rok 1849/1850 (1843–1851) (Dikálský Popis, a osobitný Porub Kontribucie Mesta Hibbe na Rok 1849/50.).

¹²²⁹ AA, JÁROŠ, Michal: *Genealogické tabuľky hybských rodín od r. 1675*, rkp.

1.	2.	3.
Anna (1832 – 1837)	Ján (1835 – 1899)	Ondrej (1838 – 1838) [poľnohosp. nádenník]

**Juraj Ivan:
(2. manž.)**

Juraj Ilavský „Ivan“
(1809 Važec – 1868)
[syn Juraja a Evy, r. Gáneječekovej
„Gánečkovej“]

b) Katarína Brtáňová
„Šiašková“ [„Mláčniková“]
(1802 – 1880)
[dc. Mateja Brtáňa „Šiašku“
„Mláčnika“ a Zuzany, r. Krutkovej
„Krutkajovej“ „Járošovej“
„Kriškovej“]

1.	2.	3.
Katarína (1840 – 1890)	Ondrej (1843 – 1854)	Daniel (1845 – 1846)

syn Michala:

Ján Hološ
(1815 – 1858)

Zuzana Droppová
(1828 – 1897)

Problematický je výkaz domov hybskej expozitúry z roku 1850. Okrem Jána Hološa uvádza Michala Hološa,¹²³⁰ ktorého sa na základe matrik identifikovať nepodarilo.¹²³¹ Register daňovníkov z 11. apríla 1853 pri dome číslo 110 obsahuje hneď štyri mená: Juraja Ilavského „Ivana“ v tvare Juro Ivan, Mateja Sopka (1828 – 1883), Jána Hološa (1815 – 1858) a v tvare Ďumbalka i vdovu po Jánovi Rakovi „Hološovi“ (1778 – 1840) – Katarínu, rodenú Ďumbalovú (1793 – 1860). Pri Hološovi je spravený dodatočný zásah ceruzou. Krstné meno Jano je preškrtnuté a nahradené slovom vdova. Autor zápisu tak previedol zmenu syna na jeho matku, vdovu Katarínu Krchovú „Hadrďáňovú“ [„Hostiakovú“] (1792 – 1867).¹²³² Príbuzenské väzby Mateja Sopka na rodinu Hološovcov, Rakovcov a Ivanovcov sa preukázať nepodarilo. Jeho rovnomenný strýko Matej Sopko „Bilina“ (1800 – z. 1836–1862) žil v Kráľovej Lehote.¹²³³

¹²³⁰ ŠA ZA, BY, fond: Liptovská župa II. (1849–1922), K 1196, inv. č. 2062, Výkaz domov v obvode hybskej expozitúry (Cislujanja Domou Okolja Hibskjeho.) (1850).

¹²³¹ AA, JÁROŠ, Michal: *Genealogické tabuľky hybských rodín od r. 1675*, rkp.

¹²³² MV SR, ŠA ZA, BY, p. A LM, fond: Mestečko Hybe (1265–1870) (1889), K 56, inv. č. 144, Súpis daňovníkov a daní. Register (1853) (Lajster Obecný Roku 1853^{ho} dňa 11^a Apríla spuosení w Hýbbjach).

¹²³³ AA, JÁROŠ, Michal: *Genealogické tabuľky hybských rodín od r. 1675*, rkp.

1853:

Matej Sopko
(1828 – 1883)
[ev.; nemanž. syn Kataríny Sopkovej
[„Bilinovej“], dc. Mateja Sopka „Bilinu“ a
Zuzany, r. Nedbalovej; konvertoval]

Mária Pit'úchová
(1824 Kráľova Lehota – 1883
a neskôr)
[r. kat.; dcéra Jána
a Zuzany, r. Kurnátovej]

1.	2.	3.	4.
Mária (1853 – ?) [r. kat.]	Zuzana (1856 – ?) [r. kat.]	Jozef Matej (1859 – ?) [r. kat.]	Veronika (1864 – ?) [r. kat.]

V roku 1858 je vlastníctvo predného domu označeného číslom popisným 110/a so spoločným dvorom na ulici Betlehem na parcele číslo 485 v rámci 1/4 urbárskej usadlosti zapísané na roľníka Juraja Ivana (1809 Važec – 1868) – a jeho manželku Katarínu, rodenú Brtáňovú (1802 – 1880).¹²³⁴

Zároveň sú v rovnakých podieloch ako vlastníci zadného domu označeného číslom popisným 110/b so spoločným dvorom na ulici Betlehem na parcele číslo 484 v rámci 1/4 urbárskej usadlosti zapísané deti [a vdova] po v roku 1832 [recte: 1831] zosnulom roľníkovi Michalovi Hološovi (1782 – 1831), a to: slúžka Zuzana Hološová (1819 – 1905) – slobodná; Katarína Pastuchová, rodená Hološová (1822 – 1908) – manželka roľníka [Ondreja Pastuchu „Beňa“ (1820 – 1876)]; Mária Hološová (1825 – 1892) – slobodná; Ondrej Hološ (1830 – 1898) – vojak c. k. pešieho regimentu Gyulay¹²³⁵ – a Katarína Hološová [rodená Ďumbalová (1793 – 1860)], vdova po roľníkovi.¹²³⁶

Ostáva zmieniť sa, že na mieste pozemkov domov číslo popisné 109 a 110 bol v neskoršom období postavený väčší murovaný dvojdom, pri ktorého rekonštrukcii bol v prvej dekáde 21. storočia v bočnej výplni dverí objavený pozostatok stropného trámu s nápisom „*JOANNEM: ANNO 1830: DIE 16 SEPTEMBRI*“.¹²³⁷ Ak trám pochádza z pôvodného domu číslo popisné 109, nápis by sa mohol týkať Jána Jároša „Pelacha“ (1764 – 1835) – otca Ondreja Jároša „Hajnáka“ [„Pelacha“] (1796 – 1870). Ak by trám pochádzal z domu číslo popisné 110, mohlo byť ísť o Jána Raka „Hološa“ (1778 – 1840).¹²³⁸

¹²³⁴ MV SR, ŠA ZA, BY, p. A LM, fond: Mestečko Hybe (1265–1870) (1889), K 54, inv. č. 141, Pozemková kniha mestečka Hybe (1855 [recte: 1858–1859]), č. 197.

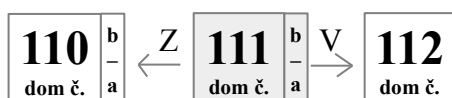
¹²³⁵ Ide o 33. pluk, ktorý bol zriadený v roku 1741, veliteľom bol od roku 1845 gróf Ferencz Gyulay von Maros-Németh und Nádaska (1798–1868). 33. *Infanterie-Regiment*. Militär-Schematismus der österreichischen Kaiserthumes, Wien 1858, s. 237–239.

¹²³⁶ MV SR, ŠA ZA, BY, p. A LM, fond: Mestečko Hybe (1265–1870) (1889), K 54, inv. č. 141, Pozemková kniha mestečka Hybe (1855 [recte: 1858–1859]), č. 198.

¹²³⁷ Rodina Folwarczna, Hybe, Trám u Pelachov (1830).

¹²³⁸ Viac pozri v kapitole venovanej domu č. 109.

3.2.60. Dom číslo popisné 111/a (s dvorom)¹²³⁹ a 111/b (s dvorom)¹²⁴⁰



Na domovom grunte domov označených v polovici 19. storočia číslom 111/a a 111/b stál v roku 1784 dom daňovníka Jána Moravčíka „Húska“ (1747 – 1813).¹²⁴¹ Dom bol situovaný pri hradskej ceste vedľa domu číslo popisné 110 Jána Hološa (1747 – 1800) alebo Jána Hološa [1x:] „Barbierika“ (cca 1719 – 1799) z jednej strany a číslo popisné 112 Jána Brtáňa „Šiašku“ „Mláku“ [podľa detí aj: „Mláčnika“] (1733 – 1805) zo strany druhej. Pre toto obdobie ešte nie je možné určiť, či už bolo bývanie rozdelené do dvoch domov.

1784: Ján Moravčík „Húska“ a) Zuzana Garajová
(1. manž.) (1747 – 1813) „Gajdošová“ „Jacková“
 (zrejme 1747 Važec – 1796)
 [zrejme dc. Michala Garaja a Zuzany,
 r. Jackovej]

1.	2.	3.	4.	5.	6.
Žofia	Zuzana	Zuzana	Ján	Ján	Michal
(1769 – 1807)	(1772 – 1772)	(1774 – 1838)	(1777 – 1778)	(1779 – 1814)	(1784 – 1840)
7.	8.				
Juraj	Ondrej				
(1787 – ?)	(1789 – 1814)				

1784: Ján Moravčík „Húska“ b) Zuzana Pelachová
(2. manž.) (1747 – 1813) „Teplická“
 (cca 1769/1777 – 1839)
 [možno k. 16. 11. 1769 ako Mária, dc.
 Jána Pelacha a Zuzany, r. Teplickej]

1.	2.
Katarína	Judita
(1803 – 1827 Rožňava)	(1806 – 1807)

Jánov otec – Ján Moravčík „Húska“ (cca 1720 nezn. – 1776) – sa v rokoch 1764 a 1766

¹²³⁹ MV SR, ŠA ZA, BY, p. A LM, fond: Mestečko Hybe (1265–1870) (1889), K 54, inv. č. 141, Pozemková kniha mestečka Hybe (1855 [recte: 1858–1859]), č. 195.

¹²⁴⁰ Tamtiež, č. 196.

¹²⁴¹ MV SR, ŠA ZA, BY, p. A LM, fond: Mestečko Hybe (1265–1870) (1889), K 10, inv. č. 93, spis. č. 95/IV., Menoslov hybských občanov platiacich vojenskú a domárnu daň (1784).

nachádzal v jednom dvore (urbárskej usadlosti) spoločne s Jánom Fedorom (cca 1730 – 1800) alebo Jánom Fedorom (cca 1733 – 1801), Jurajom Brtáňom „Šiaškom“ (cca 1701 – 1772) a Jurajom Hološom (možno 1713 – 1773).¹²⁴²

V roku 1790 sa objavuje vedľa domácnosti Jána Moravčíka „Húsku“ (1747 – 1813) už v samostatnom dome Juraj Novák [neskôr:] „Húska“ (cca 1752 nezn. – 1815),¹²⁴³ ktorý mal za manželku Katarínu Moravčikovú „Húskovú“ „Ďalakovú“ (1753 – 1813). Jej príbuzenské väzby na Jána sa bližšie objasniť nepodarilo.¹²⁴⁴ Možno sa len domnievať, že išlo o jeho sesternicu.

1790 tiež:	Juraj Novák [neskôr:] „Húska“ (cca 1752 nezn. – 1815)	Katarína Moravčiková „Húsková“ „Ďalaková“ (1753 – 1813) [dc. Martina Moravčíka „Húsku“ a Márie, r. Ďalakovej „Delakovej“ „Gaboňovej“]
-------------------	--	---

1.	2.	3.	4.	5.	6.
Zuzana (1779 – 1788)	Katarína (1782 – 1840)	Ján (1786 – ?)	Martin (1789 – 1845)	Ondrej (1793 – 1796)	Mária (1797 – 1797)

Ján Moravčík „Húska“ a Juraj Novák [neskôr:] „Húska“ sú vedení v súpise vykonanej panštiny z roku 1799¹²⁴⁵ i v súpisoch domov obyvateľov a ich majetkovej držby z októbra 1803.¹²⁴⁶ V pozemkovej knihe z roku 1795 sú však v samostatných záznamoch zároveň nahradení mladšou generáciou – Ján synom Michalom Moravčíkom „Húskom“ (1784 – 1840) a Juraj synom Martinom Novákom [„Húskom“] (1789 – 1845).¹²⁴⁷

¹²⁴² MV SR, ŠA ZA, BY, p. A LM, fond: Mestečko Hybe (1265–1870) (1889), K 9, inv. č. 92, spis. č. 38/III., Súpis vlastníkov rolí v chotári [mestečka] Hybe (1764). Tamtiež, Od Červeného kúta až hore poza Hôrku hore Peňažným Limitovaní pole a role, nesign. (1766).

¹²⁴³ MV SR, ŠA ZA, BY, p. A LM, fond: Mestečko Hybe (1265–1870) (1889), K 11, inv. č. 95, spis. č. 151/VI., Zoznam domov a ich užívateľov z roku 1790 v Hybiach (Oppidum Hybbe. Conscriptio Domorum Censui Urbariali obnoxiorum Cameralis Subditelae I[n]cl[us]i Dominij Hradek[ensis]) (1790).

¹²⁴⁴ AA, JÁROŠ, Michal: *Genealogické tabuľky hybských rodín od r. 1675*, rkp.

¹²⁴⁵ MV SR, ŠA ZA, BY, p. A LM, fond: Mestečko Hybe (1265–1870) (1889), K 10, inv. č. 94, spis. č. 110/V., Sťažnosť obyvateľov mestečka Hybe na hrádocké panstvo ohľadom majera a panského majetku, nútených robôt, poplatkov (1786) (1799); Extract wykonaneg Pansstiny kolko ktery z Obiwateluw wykonal R[oku] 1799. až Do 1^o 7^{bra} (1799).

¹²⁴⁶ MV SR, ŠA ZA, BY, p. A LM, fond: Mestečko Hybe (1265–1870) (1889), K 19, inv. č. 102, nesign., Zoznam obyvateľov a súpis domov v mestečku Hybe (Conscriptio Domorum ac Lebetum in Oppido Hybbe Reperibilium Anno 1803/4.) (9. 10. 1803). Tamtiež, K 14, inv. č. 98, spis. č. 327/IX., Zoznam mešťanov z Hýb a vyčíslenie ich majetkovej držby. (Conscriptio Obywateluw Mestečka Hybbe proukazugjcy, ktery gaku častku Vžitku držj.) (9. 10. 1803).

¹²⁴⁷ MV SR, ŠA ZA, BY, p. A LM, fond: Mestečko Hybe (1265–1870) (1889), K 52, inv. č. 135, Pozemková kniha mestečka Hybe (Knyha Gruntovná, Mestečka Hýbbe, na základě učinieného pomieru, na ktorí občania nepristáli, roku 1784^o započatého a 1795 dokončeného spôsobená. [II. sváz.]) (1784–1795), s. 415–416, 419–420.

syn Jána: Michal Moravčík „Húska“ (1784 – 1840) Judita Stražilová [„Stražalovská“] (1793 – 1870)

1.	2.	3.	4.	5.	6.
Ján (1819 – 1900)	Michal (1821 – 1858 a neskôr)	Zuzana (1824 – 1858 a neskôr)	Katarína (1826 – 1884)	Mária (1830 – 1879)	Ondrej (1834 – 1835)

syn Juraja: Martin Novák [„Húska“] (1789 – 1845) Katarína Brtáňová (1794 – 1873)

1.	2.	3.	4.	5.	6.
Eva (1818 – 1879 a neskôr)	Zuzana (1821 – 1894)	Mária (1824 – 1896)	Katarína (1827 – 1860 Važec)	Anna (1830 – 1858 a neskôr)	Ondrej (1833 – 1833)
7.					
Žofia (1834 – 1871)					

K 12. decembru 1814 zahŕňala domácnosť Michala Moravčíka „Húska“ celkovo troch obyvateľov evanjelického vierovyznania, rovnaký počet evanjelikov žil v domácnosti Juraja Nováka [neskôr:] „Húska“ (cca 1752 nezn. – 1815).¹²⁴⁸ Súpis obyvateľov v roku 1828 uvádza ako hlavného daňovníka Michala Moravčíka „Húska“.¹²⁴⁹

Daňový výkaz za rok 1849 – 1850 v samostatných domoch pri čísle 111 obsahuje mená Michalovho (1784 – 1840) rovnomenného syna Michala Moravčíka „Húska“ (1821 – 1858 a neskôr) a Martinovho Novákovho [„Húskovho“] (1789 – 1845) zaťa – Michala Bartoša (1823 – 1897).¹²⁵⁰ Výkaz domov hybskej expozitúry z roku 1850 uvádza len Michala Moravčíka „Húska“,¹²⁵¹ register daňovníkov z 11. apríla 1853 oboch.¹²⁵²

¹²⁴⁸ CZ ECAV Hybe, Hybe, pôv. sign. I./9, Súpis duší (1813–1814).

¹²⁴⁹ MNL OL, N. 26. RL, Archivum Palatinale, Conscriptio Regnicolaris 1828. Liptoviensis com. Nro. 32, Conscriptio Regnicolaris Privilegiati Oppidi Hibbe Incltyti Comitatus Lyptoviensis (1828). Dostupné z: <<https://www.familysearch.org/search/catalog/231564?availability=Family%20History%20Library>> [cit. 31. 5. 2022].

¹²⁵⁰ MV SR, ŠA ZA, BY, p. A LM, fond: Mestečko Hybe (1265–1870) (1889), K 56, inv. č. 143, nesign., Daňový výkaz za rok 1849/1850 (1843–1851) (Dikálský Popis, a osobitný Porub Kontribucie Mesta Hibbe na Rok 1849/50.).

¹²⁵¹ ŠA ZA, BY, fond: Liptovská župa II. (1849–1922), K 1196, inv. č. 2062, Výkaz domov v obvode hybskej expozitúry (Cislujanja Domou Okolja Híbskjeho.) (1850).

¹²⁵² MV SR, ŠA ZA, BY, p. A LM, fond: Mestečko Hybe (1265–1870) (1889), K 56, inv. č. 144, Súpis daňovníkov a daní. Register (1853) (Lajster Obecný Roku 1853^{ho} dňa 11^o Apríla spuosení w Hýbbjach).

zat' Martina:


Michal Bartoš
(1823 – 1897)
[syn Michala a Márie, r. Medvekej
„Medved'ovej“ „Medviedikovej“
[„Chrobákovej“]]

Mária Nováková
(1824 – 1896)

V roku 1858 sú v nateraz neurčitých podieloch ako vlastníci predného domu označeného číslom popisným 111/a so spoločným dvorom na ulici Betlehem na parcele číslo 478 v rámci 1/4 urbárskej usadlosti zapísaní vdova a deti po v roku 1842 [recte: 1840] zosnulom roľníkovi Michalovi Moravčíkovi „Húskovi“ (1784 – 1840), a to: vdova Judita Moravčíková „Húsková“, rodená Stražilová [„Stražalovská“]; roľník Ján Moravčík „Húska“ (1819 – 1900) – slobodný; roľník Michal Moravčík „Húska“ (1821 – 1858 a neskôr) – slobodný; roľníčka Zuzana Moravčíková „Húsková“ (1824 – 1858 a neskôr) – slobodná; Katarína Kopková [recte: Kopčiaková], rodená Moravčíková „Húsková“ (1826 – 1884) – manželka roľníka [Petra Kopčiaka (? – z. 1858–1884)] v Šarišskej župe – a slobodná Mária Moravčíková „Húsková“ (1830 – 1879).¹²⁵³

Zároveň sú v nateraz neurčitých podieloch ako vlastníci predného domu označeného číslom popisným 111/b so spoločným dvorom na ulici Betlehem na parcele číslo 479 v rámci 1/4 urbárskej usadlosti zapísané vdova a deti po v roku 1846 [recte: 1845] zosnulom roľníkovi Martinovi Novákovi [„Húskovi“] (1789 – 1845), a to: vdova Katarína Nováková, rodená Brtáňová (1794 – 1873); Eva Hybenová „Chovančeková“, rodená Nováková (1818 – 1870 a neskôr) – manželka roľníka [Ondreja Hybena „Chovančeka“ (1816 Važec – 1870 Važec)]; Zuzana Nováková (1821 – 1894) – slobodná; Mária Bartošová, rodená Nováková (1824 – 1896) – manželka roľníka [Michala Bartoša (1823 – 1897)]; Katarína Helcmanovská, rodená Nováková (1827 – 1860 Važec) – manželka murára [Jozefa Helcmanovského (? – 1880 a neskôr)] v Levoči; slobodné a maloleté Johana [recte: Anna] Nováková (1830 – 1858 a neskôr) a Žofia Nováková (1834 – 1871).¹²⁵⁴

3.2.61. Dom číslo popisné 112 (s dvorom a humnom)¹²⁵⁵



Na domovom grunte domu označeného v polovici 19. storočia číslom 112 stál v roku 1784

¹²⁵³ MV SR, ŠA ZA, BY, p. A LM, fond: Mestečko Hybe (1265–1870) (1889), K 54, inv. č. 141, Pozemková kniha mestečka Hybe (1855 [recte: 1858–1859]), č. 195.

¹²⁵⁴ Tamtiež, č. 196.

¹²⁵⁵ Tamtiež, č. 194.

dom daňovníka Jána Brtáňa „Šiaška“ „Mláka“ [podľa detí aj: „Mláčnika“] (1733 – 1805).¹²⁵⁶ Dom bol situovaný pri hradskej ceste vedľa domu číslo popisné 111 Jána Moravčíka „Húsku“ (1747 – 1813) z jednej strany a číslo popisné 113 Jána Petrovského „Šebu“ „Šeba“ (1735 – 1794) zo strany druhej.

1784: Ján Brtáň „Šiaška“ „Mláka“ a) Katarína Žiaranová
(1. manž.) [deti: „Mláčnik“] (zrejme 1735 – 1777)
(1733 – 1805)

1.	2.	3.	4.	5.	6.
Katarína (1761 – 1763)	Žofia (1764 – 1826)	Matej (1766 – 1805)	Katarína (1768 – 1820)	Zuzana (1771 – ?)	Eva (1774 – 1776)
7.					
mŕtvonar. dcéra (1777)					

1784: Ján Brtáň „Šiaška“ „Mláka“ b) Žofia Járošová „Krutková“
(2. manž.) [deti: „Mláčnik“] [„Krišková“]
(1733 – 1805) (1752 – 1814)

1.	2.	3.	4.
Ján (1778 – 1831)	Daniel (1781 – 1822)	Michal (1787 – 1846 Vavrišovo)	Ondrej (1794 – 1806)

Jánov otec – Juraj Brtáň „Šiaška“ (cca 1701 – 1772) – sa v rokoch 1764 a 1766 nachádzal v jednom dvore (urbárskej usadlosti) spoločne s Jánom Fedorom (cca 1730 – 1800) alebo Jánom Fedorom (cca 1733 – 1801), Jánom Moravčíkom „Húskom“ (cca 1720 nezn. – 1776) a Jurajom Hološom (možno 1713 – 1773).¹²⁵⁷

Ján Brtáň „Šiaška“ „Mláka“ [deti: „Mláčnik“] je podľa všetkého vedený v súpise vykonanej panštiny z roku 1799¹²⁵⁸ i v súpisoch obyvateľov a ich majetkovej držby z októbra 1803.¹²⁵⁹ V

¹²⁵⁶ MV SR, ŠA ZA, BY, p. A LM, fond: Mestečko Hybe (1265–1870) (1889), K 10, inv. č. 93, spis. č. 95/IV., Menoslov hybských občanov platiacich vojenskú a domárnu daň (1784).

¹²⁵⁷ MV SR, ŠA ZA, BY, p. A LM, fond: Mestečko Hybe (1265–1870) (1889), K 9, inv. č. 92, spis. č. 38/III., Súpis vlastníkov rolí v chotári [mestečka] Hybe (1764). Tamtiež, Od Červeného kúta až hore poza Hôrku hore Peňažným Limitovaní pole a role, nesign. (1766).

¹²⁵⁸ MV SR, ŠA ZA, BY, p. A LM, fond: Mestečko Hybe (1265–1870) (1889), K 10, inv. č. 94, spis. č. 110/V., Sťažnosť obyvateľov mestečka Hybe na hrádocké panstvo ohľadom majera a panského majetku, nútených robôt, poplatkov (1786) (1799); Extract vykonaneg Pansstiny kolko ktery z Obiwateluw vykonal R[oku] 1799. až Do 1^o 7^{bra} (1799).

¹²⁵⁹ MV SR, ŠA ZA, BY, p. A LM, fond: Mestečko Hybe (1265–1870) (1889), K 19, inv. č. 102, nesign., Zoznam

pozemkovej knihe z roku 1795 sa však na základe ďalších prípadov mladších daňovníkov možno prikloniť k záveru, že pod menom Ján Mláčnik sa skrýva už jeho syn Ján Brtáň „Šiaška“ „Mláka“ „Mláčnik“ (1778 – 1831). A to bez ohľadu na to, či bol jeho brat Daniel Brtáň „Mláka“ „Mláčnik“ [„Šiaška“] (1781 – 1822) ako Daniel Mláka dopísaný súčasne s ním alebo až neskôr.¹²⁶⁰

najst. syn: Ján Brtáň „Šiaška“ „Mláka“ a) Zuzana Vozisová „Brtáňová“
(1. manž.) „Mláčnik“ (1776 – 1807)
 (1778 – 1831)

1. Eva (1804 – 1838 a neskôr)	2. Mária (1807 – 1807)
-------------------------------------	------------------------------

st. syn: Ján Brtáň „Šiaška“ „Mláka“ b) Eva Lehotská
(2. manž.) „Mláčnik“ (1777 – 1831)
 (1778 – 1831) [„Zemanovie“]
 [vdova po Matejovi Vrlíkovi „Hološovi“]

1. Judita (1809 – 1811)	2. Ján (1812 – 1813)	3. Zuzana (1814 – 1821)	4. Ján (1817 – 1831)	5. Žofia (1821 – 1823)
-------------------------------	----------------------------	-------------------------------	----------------------------	------------------------------

ml. syn: Daniel Brtáň „Mláka“ Zuzana Žiškova [„Hladká“]
 „Mláčnik“ [„Šiaška“] (1783 – 1848)
 (1781 – 1822)

1. Zuzana (1804 – 1806)	2. Ján (1808 – 1837)	3. Mária (1810 – 1873)	4. Zuzana (1815 – 1874)
-------------------------------	----------------------------	------------------------------	-------------------------------

K 12. decembru 1814 zahŕňala domácnosť Jána Brtáňa „Šiašku“ „Mláku“ „Mláčnika“ (1778 – 1831) celkom 15 obyvateľov evanjelického vierovyznania.¹²⁶¹ Ako hlavného daňovníka ho uvádza

obyvateľov a súpis domov v mestečku Hybe (Conscriptio Domorum ac Lebetum in Oppido Hybbe Reperibilium Anno 1803/4.) (9. 10. 1803). Tamtiež, K 14, inv. č. 98, spis. č. 327/IX., Zoznam mešťanov z Hýb a vyčíslenie ich majetkovej držby. (Conscriptio Obywatelów Mestečka Hybbe proukazugjcy, který gaku částku Vžitku drž.) (9. 10. 1803).

¹²⁶⁰ MV SR, ŠA ZA, BY, p. A LM, fond: Mestečko Hybe (1265–1870) (1889), K 52, inv. č. 135, Pozemková kniha mestečka Hybe (Knyha Gruntovná, Mestečka Hýbbe, na základe učinienia pomieru, na ktorí občania nepristali, roku 1784^o započatiaho a 1795 dokončeniaho spôsobená. [II. sváz.]) (1784–1795), s. 423–424.

¹²⁶¹ CZ ECAV Hybe, Hybe, pôv. sign. I/9, Súpis duší (1813–1814).

aj súpis obyvateľov v roku 1828.¹²⁶²

V roku 1858 je vlastníctvo urbárskeho malého domu označeného číslom popisným 112 s dvorom a humnom na ulici Betlehem na parcele číslo 477 bez nadväznosti na urbársku usadlosť (pôvodne zapísaný ako dom v rámci 1/4 urbárskej usadlosti) zapísané na cisársko-kráľovského stoličného richtárskeho úradníka (aktuára) v Ružomberku – Ľudovíta Kleina (1816 – 1873).¹²⁶³

	Ľudovít Anton Klein (1816 – 1873) [krst. Ľud.; syn Samuela a Márie Zuzany, r. Trnkóciovej“ [„Trnkovej“]; notár; aktuár; poštár]		Šarlota (Karolína) Lániová (1819 Východná – 1919 Oravská Polhora) [dc. Ondreja a Zuzany, r. Belovej „Buobrikovej“ [„Pavellovej“]]		
1.	2.	3.	4.	5.	6.
Ľudovít Anton (1845 – 1910 Oravská Polhora) [riad. pošt. úradu]	Rudolf (1849 – 1850)	Blahorod Július (1851 – 1852)	Belo Jozef Emil (1853 – 1941 Prešov) [súdny úradník; publicista; pseud. Tesnoskalský]	Šarlota Ľudmila (1855 Ružomberok – 1862)	Kamila Florentína (1858 Ružomberok – 1876)
7.					
Ružena Berta (1863 – 1864)					

Akým spôsobom a kedy nehnuteľnosť Klein nadobudol, známe nie je. Pri dome číslo 112 však už figuruje v daňovom výkaze za rok 1849 – 1850,¹²⁶⁴ vo výkaze domov hybskej expozitúry z roku 1850¹²⁶⁵ i v registri daňovníkov z 11. apríla 1853.¹²⁶⁶

¹²⁶² MNL OL, N. 26. RL, Archivum Palatinae, Conscriptio Regnicolaris 1828. Liptoviensis com. Nro. 32, Conscriptio Regnicolaris Privilegiati Oppidi Hibbe Inclyti Comitatus Lyptoviensis (1828). Dostupné z: <<https://www.familysearch.org/search/catalog/231564?availability=Family%20History%20Library>> [cit. 31. 5. 2022].

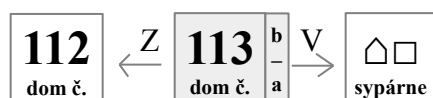
¹²⁶³ MV SR, ŠA ZA, BY, p. A LM, fond: Mestečko Hybe (1265–1870) (1889), K 54, inv. č. 141, Pozemková kniha mestečka Hybe (1855 [recte: 1858–1859]), č. 194.

¹²⁶⁴ MV SR, ŠA ZA, BY, p. A LM, fond: Mestečko Hybe (1265–1870) (1889), K 56, inv. č. 143, nesign., Daňový výkaz za rok 1849/1850 (1843–1851) (Dikálský Popis, a osobitný Porub Kontribucie Mesta Hibbe na Rok 1849/50.).

¹²⁶⁵ ŠA ZA, BY, fond: Liptovská župa II. (1849–1922), K 1196, inv. č. 2062, Výkaz domov v obvode hybskej expozitúry (Cislujanja Domou Okolja Hibskjeho.) (1850).

¹²⁶⁶ MV SR, ŠA ZA, BY, p. A LM, fond: Mestečko Hybe (1265–1870) (1889), K 56, inv. č. 144, Súpis daňovníkov a daní. Register (1853) (Lajster Obecný Roku 1853^{ho} dňa 11^o Apríla spuosení w Hýbbjach).

3.2.62. Dom číslo popisné 113/a (s dvorom)¹²⁶⁷ a 113/b (s dvorom)¹²⁶⁸



Na domovom grunte domov označených v polovici 19. storočia číslom 113/a a 113/b stál v roku 1784 dom daňovníka Jána Petrovského „Šebu“ „Šeba“ (1735 – 1794).¹²⁶⁹ Dom bol situovaný pri hradskej ceste vedľa domu číslo popisné 112 Jána Brtáňa „Šiašku“ „Mláku“ [podľa detí aj: „Mláčnika“] (1733 – 1805) z jednej strany a cesty¹²⁷⁰ a za ňou aj sypární zo strany druhej. Pre toto obdobie ešte nie je možné určiť, či už bolo bývanie rozdelené do dvoch domov.

1784: Ján Petrovský „Šeba“ „Šebo“ (1735 – 1794) Eva Baďová (1739 – 1806)

1.	2.	3.	4.	5.	6.
Zuzana (1761 – 1831)	Magdaléna (1763 – ?)	Ján (1765 – 1822)	Eva (1767 – 1769)	Michal (1769 – 1808)	Eva (1772 – 1774)
7.	8.	9.	10.		
Daniel (1774 – 1823 a neskôr)	Tomáš (1777 – 1778)	Mária (1780 – ?)	Ondrej (1783 – ?)		

Jánov otec – Jakub Petrovský „Šeba“ (1692 – 1764) – sa v roku 1764 a posmrtné i v roku 1766 nachádzal v jednom dvore (urbárskej usadlosti) spoločne s Matejom Krivošom (1717 Liptovský Peter – 1771), Mikulášom Rajniakom (cca 1709 – 1787) a Jánom Mlynárom (? – ?).¹²⁷¹

V pozemkovej knihe z roku 1795 sa nachádza meno Jána Petrovského „Šeba“ „Šebu“ preškrtnuté a nahradené synom Jánom (1765 – 1822) a Michalom Feriancom „Feriančekom“ (1788 Važec – 1831),¹²⁷² ktorý sa z Važca priženil do domu ku vdove po Jánovom (1735 – 1794) synovi

¹²⁶⁷ MV SR, ŠA ZA, BY, p. A LM, fond: Mestečko Hybe (1265–1870) (1889), K 54, inv. č. 141, Pozemková kniha mestečka Hybe (1855 [recte: 1858–1859]), č. 192.

¹²⁶⁸ Tamtiež, č. 193.

¹²⁶⁹ MV SR, ŠA ZA, BY, p. A LM, fond: Mestečko Hybe (1265–1870) (1889), K 10, inv. č. 93, spis. č. 95/IV., Menoslov hybských občanov platiacich vojenskú a domárnu daň (1784).

¹²⁷⁰ MV SR, ŠA ZA, BY, p. A LM, fond: Mestečko Hybe (1265–1870) (1889), K 52, inv. č. 135, Pozemková kniha mestečka Hybe (Knyha Gruntovná, Mestečka Hýbbe, na základe učineného pomieru, na ktorí občania nepristali, roku 1784^a započatého a 1795 dokončeného spôsobená. [II. sväz.]) (1784–1795), s. 429.

¹²⁷¹ MV SR, ŠA ZA, BY, p. A LM, fond: Mestečko Hybe (1265–1870) (1889), K 9, inv. č. 92, spis. č. 38/III., Súpis vlastníkov rolí v chotári [mestečka] Hybe (1764); Tamtiež, Od Červeného kúta až hore poza Hôrku hore Peňažným Limitovaní pole a role, nesign. (1766).

¹²⁷² MV SR, ŠA ZA, BY, p. A LM, fond: Mestečko Hybe (1265–1870) (1889), K 52, inv. č. 135, Pozemková kniha mestečka Hybe (Knyha Gruntovná, Mestečka Hýbbe, na základe učineného pomieru, na ktorí občania nepristali, roku 1784^a započatého a 1795 dokončeného spôsobená. [II. sväz.]) (1784–1795), s. 429–430.

Michalovi (1769 – 1808) – Kataríne Polcovej „Piliarikovej“ (1773 – 1832) – v roku 1809.¹²⁷³

st. syn Jána: Ján Petrovský „Šeba“ „Šebo“ (1765 – 1822) Mária Jamnická (1763 – 1829)

1.	2.	3.	4.	5.	6.
Ján (1790 – 1851)	Daniel (1793 – 1842 Tomášová) [čičmár; Tomášová – od r. 1948 súčasť Rim. Soboty]	Katarína (1795 – 1873 Liptovský Ján)	Martin (1798 – 1858)	Matej (1801 – 1801)	Samuel (1803 – 1804)
7.	8.				
Eva (1805 – 1873)	Ondrej (1808 – 1866)				

ml. syn Jána: Michal Petrovský [„Šeba“ „Šebo“] (1769 – 1808) Katarína Polcová „Piliariková“ (1773 – 1832)

1.	2.	3.
Zuzana (1801 – 1872)	Michal (1804 – 1806)	Eva (1807 – 1811)

vdova po Michalovi: Michal Ferianc „Feriaček“ (1788 Važec – 1831) Katarína Polcová „Piliariková“ (1773 – 1832)
[syn Pavla a Márie, r. Hybenovej] [vdova po Michalovi Petrovskom [„Šebovi“]]

1.
Ján
(1815 – 1816)

V súpise vykonanej panštiny z roku 1799¹²⁷⁴ i v súpisoch obyvateľov a ich majetkovej držby z októbra 1803 sa nachádza len Jánovo meno.¹²⁷⁵ K 12. decembru 1814 žilo v domácnosti Jána

¹²⁷³ AA, JÁROŠ, Michal: *Genealogické tabuľky hybských rodín od r. 1675*, rkp.

¹²⁷⁴ MV SR, ŠA ZA, BY, p. A LM, fond: Mestečko Hybe (1265–1870) (1889), K 10, inv. č. 94, spis. č. 110/V., Sťažnosť obyvateľov mestečka Hybe na hrádocké panstvo ohľadom majera a panského majetku, nútených robôt, poplatkov (1786) (1799); Extract vykonaneg Pansstiny kolko ktery z Obiwateluw vykonal R[oku] 1799. až Do 1^o 7^{bra} (1799).

¹²⁷⁵ MV SR, ŠA ZA, BY, p. A LM, fond: Mestečko Hybe (1265–1870) (1889), K 19, inv. č. 102, nesign., Zoznam obyvateľov a súpis domov v mestečku Hybe (Conscriptio Domorum ac Lebetum in Oppido Hybbe Reperibilium Anno 1803/4.) (9. 10. 1803). Tamtiež, K 14, inv. č. 98, spis. č. 327/IX., Zoznam mešťanov z Hýb a vyčíslenie ich

Petrovského „Šeba“ Šebu“ (1765 – 1822) celkom 5 obyvateľov evanjelického vierovyznania, v domácnosti Michala Ferianca „Feriaňeka“ žili evanjelici traja.¹²⁷⁶ Michalovo meno uvádza ako hlavného daňovníka aj súpis obyvateľov v roku 1828.¹²⁷⁷

Daňový výkaz za rok 1849 – 1850 pri čísle 113 v samostatných domoch obsahuje meno Jánovho (1765 – 1822) syna Martina Petrovského [„Šebu“ „Šeba“] (1798 – 1858) a tiež meno Martina Lehotského (1798 nezn. – 1864),¹²⁷⁸ t. j. zaťa Michala Petrovského [„Šeba“ „Šebu“].¹²⁷⁹ Obaja sú uvedení aj vo výkaze domov hybskej expozitúry z roku 1850¹²⁸⁰ a v registri daňovníkov z 11. apríla 1853.¹²⁸¹

syn Jána:	Martin Petrovský [„Šeba“ „Šebo“] (1798 – 1858)	Zuzana Brtáňová „Mláčniková“ [„Šiašková“] (1795 – 1853)	
	1.	2.	3.
	Zuzana (1828 – 1876)	Katarína (1831 – 1903)	Mária (1836 – 1900)

zať Michala:	Martin Lehotský (1798 nezn. – 1864) [syn Jána a Evy, r. Mandišovej]	Zuzana Petrovská (1801 – 1872) [dc. Michala Petrovského [„Šebu“ „Šeba“] a Kataríny, r. Polcovej „Piliarikovej“]
---------------------	---	---

V roku 1858 je vlastníctvo predného domu označeného číslom popisným 113/a so spoločným dvorom na ulici Betlehem na parcele číslo 473 v rámci 1/4 urbárskej usadlosti zapísané na roľníka Martina Lehotského (1798 nezn. – 1864) a jeho manželku Zuzanu, rodenú Petrovskú (1801 – 1872).¹²⁸²

majetkovej držby. (Conscriptio Obywatelów Mestečka Hybbe proukazugjcy, který gaku částku Vžitku držj.) (9. 10. 1803).

¹²⁷⁶ CZ ECAV Hybe, Hybe, pôv. sign. I./9, Súpis duší (1813–1814).

¹²⁷⁷ MNL OL, N. 26. RL, Archivum Palatinale, Conscriptio Regnicolaris 1828. Liptoviensis com. Nro. 32, Conscriptio Regnicolaris Privilegiati Oppidi Hibbe Incltyi Comitatus Lyptoviensis (1828). Dostupné z: <<https://www.familysearch.org/search/catalog/231564?availability=Family%20History%20Library>> [cit. 31. 5. 2022].

¹²⁷⁸ MV SR, ŠA ZA, BY, p. A LM, fond: Mestečko Hybe (1265–1870) (1889), K 56, inv. č. 143, nesign., Daňový výkaz za rok 1849/1850 (1843–1851) (Dikálský Popis, a osobitný Porub Kontribucie Mesta Hibbe na Rok 1849/50.).

¹²⁷⁹ AA, JÁROŠ, Michal: *Genealogické tabuľky hybských rodín od r. 1675*, rkp.

¹²⁸⁰ ŠA ZA, BY, fond: Liptovská župa II. (1849–1922), K 1196, inv. č. 2062, Výkaz domov v obvode hybskej expozitúry (Cislujanja Domou Okolja Hibskjeho.) (1850).

¹²⁸¹ MV SR, ŠA ZA, BY, p. A LM, fond: Mestečko Hybe (1265–1870) (1889), K 56, inv. č. 144, Súpis daňovníkov a daní. Register (1853) (Lajster Obecný Roku 1853^{ho} dňa 11^o Apríla spuosení w Hýbbjach).

¹²⁸² MV SR, ŠA ZA, BY, p. A LM, fond: Mestečko Hybe (1265–1870) (1889), K 54, inv. č. 141, Pozemková kniha mestečka Hybe (1855 [recte: 1858–1859]), č. 192.

Zároveň je vlastníctvo zadného domu označeného číslom popisným 113/b so spoločným dvorom na ulici Betlehem na parcele číslo 474 v rámci 1/4 urbárskej usadlosti zapísané na roľníka Jána Petrovského, vdovca.¹²⁸³ Pri snahách o jeho identifikáciu by prichádzal do úvahy nemanželský syn dcéry Jána Petrovského „Šebu“ „Šeba“ (1765 – 1822) – Kataríny Petrovskej [„Šebovej“] (1795 – 1874 Liptovský Ján). Ján Petrovský (1820 – 1886 Závažná Poruba) – aj keby nehnuteľnosť vlastnil a ako obyvateľ inej obce sám neužíval – nespĺňa základnú požiadavku. Nebol vdovcom. Jeho manželka Mária Bobuľová (1823 Závažná Poruba – 1874 Závažná Poruba) ešte žila.¹²⁸⁴ Vdovcom však v tomto čase bol už spomenutý Martin Petrovský [„Šeba“ „Šebo“] (1798 – 1858). Objavuje sa ešte aj v daňovom súpise za rok 1858 – 1859,¹²⁸⁵ Zomrel až 2. septembra 1858,¹²⁸⁶ preto by ho pozemková kniha evidovala ako živého.¹²⁸⁷ Je preto pravdepodobné, že on je hľadaným „vdovcom Jánom Petrovským“, majiteľom domu číslo popisné 113/b.

3.2.63. Dom číslo popisné 114 (s dvorom a humnom)¹²⁸⁸



Na domovom grunte domu označeného v polovici 19. storočia číslom 114 stál zrejme už v roku 1784 želiarsky („komornický“) dom daňovníka Ondreja Droppu (1734 – 1798).¹²⁸⁹ Je potrebné však zdôrazniť, že ako bydlisko Droppovcov je na tomto mieste preukázaný až v roku 1790. Ešte za života otca je v ňom ako daňovník zapísaný Ondrejov syn Michal (1756 Liptovský Mikuláš – 1818).¹²⁹⁰ Dom bol situovaný pri hradskej ceste vedľa sypární¹²⁹¹ z jednej strany a vedľa domu

¹²⁸³ Tamtiež, č. 193.

¹²⁸⁴ AA, JÁROŠ, Michal: *Genealogické tabuľky hybských rodín od r. 1675*, rkp.

¹²⁸⁵ MV SR, ŠA ZA, BY, p. A LM, fond: Mestečko Hybe (1265–1870) (1889), K 56, inv. č. 147, Súpis daňovníkov a daní (Denní seznam pro vybírání daně od každého poplatníka w správním roku 1859/60) (1859–1860).

¹²⁸⁶ AA, JÁROŠ, Michal: *Genealogické tabuľky hybských rodín od r. 1675*, rkp.

¹²⁸⁷ Ako už bolo uvedené v inej kapitole, pozemková kniha z roku 1858 by mala obsahovať zápisy z januára až marca tohto roku. Ako pozostalosť sú vedené ešte nehnuteľnosti vdovy Márie Kúdolovej „Hurajovej“, rodenej Mrlianovej, ktorá zomrela 14. januára 1858 (č. 37) a ako žijúci je ešte vedený Ondrej Muchál „Majtloch“, ktorý zomrel 25. marca 1858 (č. 87). MV SR, ŠA ZA, BY, p. A LM, fond: Mestečko Hybe (1265–1870) (1889), K 54, inv. č. 141, Pozemková kniha mestečka Hybe (1855 [recte: 1858–1859]), č. 37, 87.

¹²⁸⁸ MV SR, ŠA ZA, BY, p. A LM, fond: Mestečko Hybe (1265–1870) (1889), K 54, inv. č. 141, Pozemková kniha mestečka Hybe (1855 [recte: 1858–1859]), č. 189.

¹²⁸⁹ MV SR, ŠA ZA, BY, p. A LM, fond: Mestečko Hybe (1265–1870) (1889), K 10, inv. č. 93, spis. č. 95/IV., Menoslov hybských občanov platiacich vojenskú a domárnu daň (1784).

¹²⁹⁰ MV SR, ŠA ZA, BY, p. A LM, fond: Mestečko Hybe (1265–1870) (1889), K 11, inv. č. 95, spis. č. 151/VI., Zoznam domov a ich užívateľov z roku 1790 v Hybiach (Oppidum Hybbe. Conscripção Domorum Censui Urbarii obnoxiorum Cameralis Subditelae I[ncli]ti Dominij Hradek[ensis]) (1790).

¹²⁹¹ MV SR, ŠA ZA, BY, p. A LM, fond: Mestečko Hybe (1265–1870) (1889), K 52, inv. č. 135, Pozemková kniha mestečka Hybe (Knyha Gruntovná, Mestečka Hybbe, na základě učinění pomieru, na ktorí občania nepristáli, roku 1784^o započatého a 1795 dokončeného spôsobená. [II. sváz.]) (1784–1795), s. 519.

zrejme číslo popisné 117 daňovníka Martina Stanka „Stankoviča“ „Zolucha“ [„Stanča“] (1746 – 1803) zo strany druhej. Číslo a umiestnenie domu číslo 117 sa v tomto prípade vzťahuje k predpokladu, že domy číslo 115 daňovníka Daniela Brtáňa „Mláku“ [„Šiašku“] (1781 – 1822) a číslo 116 s daňovníkom Pavlom Uličným (cca 1768 nezn. – 1802) v tom čase neexistovali.

1784 asi:

Ondrej Droppa
(cca 1729 Liptovský
Mikuláš – 1800)

Zuzana Cyriaková
„Grofčíková“
(1736 Liptovský Mikuláš –
1806)
[dc. Jakuba Cyriaka a Evy,
r. Rottinovej]

1.	2.	3.
Michal (1756 Lipt. Mikuláš – 1818)	Ján (1766 Lipt. Mikuláš – z. 1766–1771)	Ján (1771 – ?)

**syn Ondreja:
(1. manž.)**

Michal Droppa
(1756 Liptovský Mikuláš –
1818)

a) Zuzana Fischerová
(cca 1765 – 1785)

1.
Zuzana
(1785 – 1787)

**syn Ondreja:
(2. manž.)**

Michal Droppa
(1756 Liptovský Mikuláš –
1818)

b) Zuzana Marušiaková
(1765 – 1818 a neskôr)

1.	2.	3.	4.	5.	6.
Mária (1789 – 1791)	Zuzana (1792 – 1794)	Michal (1794 – 1794)	Ondrej (1796 – 1838 a neskôr) [učiteľ v Paludzi]	Ján (1798 – 1802)	Zuzana (1801 – 1861)
7.					
Eva (1804 – 1831)					

K 12. decembru 1814 zahŕňala domácnosť Michala Droppu (1756 Liptovský Mikuláš –

1818) celkom 5 obyvateľov evanjelického vierovyznania.¹²⁹² Súpis obyvateľov v roku 1828 uvádza ako hlavného daňovníka už Michalovho zaťa Samuela Marušiaka (1790 – 1861),¹²⁹³ ktorý získal príchodom do domu dodnes zaužívanú prezývku „Grofčík“. Na tomto mieste je vhodné upriamiť pozornosť i na to, že v Hybiach dožil aj otec manželky Ondreja Droppu – Zuzany Cyriakovej „Grofčíkovej“ – Jakub Cyriak (cca 1697 nezn. – 1768),¹²⁹⁴ nad ktorým možno v tomto kontexte uvažovať ako nad pravdepodobným najstarším známym daňovníkom domu.

zať Michala:	Samuel Marušiak [neskôr:] „Grofčík“ (1790 – 1861) [syn Michala a Zuzany, r. Mrlianovej; krajčír]	Zuzana Droppová (1801 – 1861)
---------------------	--	----------------------------------

1.	2.	3.	4.	5.	6.
Ondrej (1823 – 1887) [kušnier]	Ján (1825 – 1883)	Zuzana (1828 – 1867)	Samuel (1830 – ?)	Eva (1833 – 1836)	Michal (1836 – 1856)
7.	8.				
Martin (1839 – 1841)	Martin (1842 – 1843)				

Samuela Marušiaka ako Samka Grofčíka uvádza v dome číslo 114 daňový výkaz za rok 1849 – 1850¹²⁹⁵ i register daňovníkov z 11. apríla 1853.¹²⁹⁶ Výkaz domov hybskej expozitúry z roku 1850 uvádza celé meno s dôvetkom týkajúcim sa domu – „grofčíkovský“.¹²⁹⁷

V roku 1858 je vlastníctvo domu označeného číslom popisným 114 s dvorom a humnom na ulici Betlehem na parcele číslo 470 v rámci 1/4 urbárskej usadlosti zapísané na Samuela Marušiaka [neskôr:] „Grofčíka“ (1790 – 1861), krajčira, ženatého so Zuzanou, rodenou Droppovou (1801 – 1861).¹²⁹⁸

¹²⁹² CZ ECAV Hybe, Hybe, pôv. sign. I./9, Súpis duší (1813–1814).

¹²⁹³ MNL OL, N. 26. RL, Archivum Palatinale, Conscriptio Regnicolaris 1828. Liptoviensis com. Nro. 32, Conscriptio Regnicolaris Privilegiati Oppidi Hibbe Incltyi Comitatus Lyptoviensis (1828). Dostupné z: <<https://www.familysearch.org/search/catalog/231564?availability=Family%20History%20Library>> [cit. 31. 5. 2022].

¹²⁹⁴ AA, JÁROŠ, Michal: *Genealogické tabuľky hybských rodín od r. 1675*, rkp.


¹²⁹⁵ MV SR, ŠA ZA, BY, p. A LM, fond: Mestečko Hybe (1265–1870) (1889), K 56, inv. č. 143, nesign., Daňový výkaz za rok 1849/1850 (1843–1851) (Dikálský Popis, a osobitný Porub Kontribucie Mesta Hibbe na Rok 1849/50.).

¹²⁹⁶ MV SR, ŠA ZA, BY, p. A LM, fond: Mestečko Hybe (1265–1870) (1889), K 56, inv. č. 144, Súpis daňovníkov a daní. Register (1853) (Lajster Obecný Roku 1853^{ho} dňa 11^a Apríla spuosení w Hýbbjach).

¹²⁹⁷ ŠA ZA, BY, fond: Liptovská župa II. (1849–1922), K 1196, inv. č. 2062, Výkaz domov v obvode hybskej expozitúry (Cislujanja Domou Okolja Híbskneho.) (1850).

¹²⁹⁸ MV SR, ŠA ZA, BY, p. A LM, fond: Mestečko Hybe (1265–1870) (1889), K 54, inv. č. 141, Pozemková kniha mestečka Hybe (1855 [recte: 1858–1859]), č. 189.

3.2.64. Dom číslo popisné 115 (s dvorom a humnom)¹²⁹⁹



Na domovom grunte domu označeného v polovici 19. storočia číslom 115 stál v roku 1803 želiarsky („komornícky“) dom daňovníka Daniela Brtáňa „Mláku“ [„Šiašku“] (1781 – 1822).¹³⁰⁰ Za predpokladu, že daňovník Martin Stanko „Stankovič“ „Zoluch“ [„Stančo“] (1746 – 1803) v roku 1795 obýval dom číslo popisné 117 alebo iný dom v bezprostrednej blízkosti, možno konštatovať, že v tomto čase ešte nestál.¹³⁰¹ Dom bol situovaný pri hradskej ceste vedľa domu číslo popisné 114 Michala Droppu (1756 Liptovský Mikuláš – 1818) z jednej strany a číslo popisné 116 vdovy po Pavlovi Uličnom (cca 1768 nezn. – 1802) – Evy, rodenej Zudlovej (1772 – 1825) – zo strany druhej.

1803: Daniel Brtáň „Mláka“
„Mláčnik“ [„Šiaška“]
(1781 – 1822)
[syn Jána a Žofie, r. Járošovej „Krutkovej“
[„Kriškovej“] z domu č. 112]

Zuzana Žišková [„Hladká“]
(1783 – 1848)

1.	2.	3.	4.
Zuzana (1804 – 1806)	Ján (1808 – 1837)	Mária (1810 – 1873)	Zuzana (1815 – 1874)

Jánov starý otec – Juraj Brtáň „Šiaška“ (cca 1701 – 1772) – sa v rokoch 1764 a 1766 nachádzal v jednom dvore (urbárskej usadlosti) spoločne s Jánom Fedorom (cca 1730 – 1800) alebo Jánom Fedorom (cca 1733 – 1801), Jánom Moravčíkom „Húskom“ (cca 1720 nezn. – 1776) a Jurajom Hološom (možno 1713 – 1773).¹³⁰²

K 12. decembru 1814 zahŕňala domácnosť Daniela Brtáňa „Mláku“ [„Šiašku“] celkom 6 obyvateľov evanjelického vierovyznania.¹³⁰³ Súpis obyvateľov v roku 1828 uvádza ako hlavného

¹²⁹⁹ Tamtiež, č. 188.

¹³⁰⁰ MV SR, ŠA ZA, BY, p. A LM, fond: Mestečko Hybe (1265–1870) (1889), K 19, inv. č. 102, nesign., Zoznam obyvateľov a súpis domov v mestečku Hybe (Conscriptio Domorum ac Lebetum in Oppido Hybbe Reperibilium Anno 1803/4.) (9. 10. 1803).

¹³⁰¹ MV SR, ŠA ZA, BY, p. A LM, fond: Mestečko Hybe (1265–1870) (1889), K 52, inv. č. 135, Pozemková kniha mestečka Hybe (Knyha Gruntovná, Mestečka Hýbbe, na základe účineného pomieru, na ktorí občania nepristali, roku 1784^o započatého a 1795 dokončeného spôsobená. [II. sväz.]) (1784–1795), s. 519.

¹³⁰² MV SR, ŠA ZA, BY, p. A LM, fond: Mestečko Hybe (1265–1870) (1889), K 9, inv. č. 92, spis. č. 38/III., Súpis vlastníkov rolí v chotári [mestečka] Hybe (1764). Tamtiež, Od Červeného kúta až hore poza Hôrku hore Peňažným Limitovaní pole a role, nesign. (1766).

¹³⁰³ CZ ECAV Hybe, Hybe, pôv. sign. I/9, Súpis duší (1813–1814).

daňovníka Michala Mláku.¹³⁰⁴ Pod týmto menom možno rozumieť Michala Ďalaka „Barbierika“ [„Barbiera“ „Majtlocha“] [neskôr:] „Mláku“ „Mláčnika“ (1799 – 1868), ktorý získal prezývku „Mláka“ či „Mláčnik“ až sobášom na prístupky s vdovou po Danielovi – Zuzanou Žiškovou [„Hladkou“] (1783 – 1848) – v roku 1822.¹³⁰⁵

vdova po Danielovi:	Michal Ďalak „Barbierik“ [„Barbier“ „Majtloch“] [neskôr:] „Mláka“ „Mláčnik“ (1799 – 1868) [syn Michala Majtlocha „Barbierika“ „Barbiera“ [neskôr:] „Ďalaka“ a Kataríny, r. Bosej [„Čaptákovej“]; kováč]	Zuzana Žišková [„Hladká“] (1783 – 1848) [vdova po Danielovi Brtáňovi „Mlákovi“ „Mláčnikovi“ [„Šiaškovi“]]
----------------------------	--	---

1.	2.	?
Anna (1823 – 1823)	Peter (1824 – 1895) [kováč]	Katarína (1832 – 1832) [zrejme dc. Michala Barbiera „Barbierika“ „Majtlocha“ a Zuzany, r. Žiškovej]

Daňový výkaz za rok 1849 – 1850 v dome číslo 115 uvádza opäť Michala, tentoraz už s priezviskom Ďalak.¹³⁰⁶ Výkaz domov hybskej expozitúry z roku 1850 pridáva dôvetok týkajúci sa domu – „mláčnikovie“¹³⁰⁷ a jeho meno obsahuje aj register daňovníkov z 11. apríla 1853.¹³⁰⁸

V roku 1858 je vlastníctvo domu označeného číslom popisným 115 s dvorom a humnom na ulici Betlehem na parcele číslo 469 v rámci 1/4 urbárskej usadlosti zapísané na kováča Michala Ďalaka (1799 – 1868), vdovca [po Zuzane, rodenej Žiškovej [„Hladkej“] (1783 – 1848)].¹³⁰⁹

¹³⁰⁴ MNL OL, N. 26. RL, Archivum Palatinae, Conscriptio Regnicolaris 1828. Liptoviensis com. Nro. 32, Conscriptio Regnicolaris Privilegiati Oppidi Hibbe Incltyti Comitatus Lyptoviensis (1828). Dostupné z: <<https://www.familysearch.org/search/catalog/231564?availability=Family%20History%20Library>> [cit. 31. 5. 2022].

¹³⁰⁵ AA, JAROŠ, Michal: *Genealogické tabuľky hybských rodín od r. 1675*, rkp.

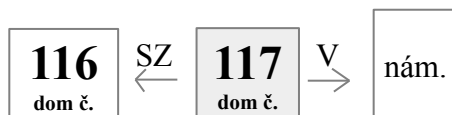
¹³⁰⁶ MV SR, ŠA ZA, BY, p. A LM, fond: Mestečko Hybe (1265–1870) (1889), K 56, inv. č. 143, nesign., Daňový výkaz za rok 1849/1850 (1843–1851) (Dikálský Popis, a osobitný Porub Kontribucie Mesta Hibbe na Rok 1849/50.).

¹³⁰⁷ ŠA ZA, BY, fond: Liptovská župa II. (1849–1922), K 1196, inv. č. 2062, Výkaz domov v obvode hybskej expozitúry (Cislujanja Domou Okolja Hibskjeho.) (1850).

¹³⁰⁸ MV SR, ŠA ZA, BY, p. A LM, fond: Mestečko Hybe (1265–1870) (1889), K 56, inv. č. 144, Súpis daňovníkov a daní. Register (1853) (Lajster Obecný Roku 1853^{ho} dňa 11^o Apríla spuosení w Hýbbjach).

¹³⁰⁹ MV SR, ŠA ZA, BY, p. A LM, fond: Mestečko Hybe (1265–1870) (1889), K 54, inv. č. 141, Pozemková kniha mestečka Hybe (1855 [recte: 1858–1859]), č. 188.

3.2.65. Dom číslo popisné 117 (s dvorom)¹³¹⁰



Na domovom grunte domu označeného v polovici 19. storočia číslom 117 stál v roku 1790 želiarsky („komornícky“) dom daňovníka Martina Stanka „Stankoviča“ „Zolucha“ [„Stanča“] (1746 – 1803) alebo vdovy po Martinovi Stankovi „Stanovi“ (? – 1775) – Kataríny, rodenej Járošovej „Kušnierovej“ (cca 1740 – 1800). V zozname z tohto roku figurujú v dvoch samostatných domoch,¹³¹¹ ktorých umiestnenie nie je možné identifikovať bližšie. Dom číslo 117 – nakoľko išlo o príbuzných – mohol vzniknúť i spojením týchto dvoch domov po smrti prvého menovaného. Ten bol v tom čase už vdovcom.¹³¹² Prípadne mohol tiež obývať jeden z dvoch domov smerom na západ, pretože v roku 1795 je prvým susedom daňovníka domu neskôr známeho pod číslom popisným 114. Ako daňovník, ktorému je v pozemkovej knihe mestečka potvrdené užívanie intravilánu obce, však nefiguruje v žiadnom samostatnom zázname, ani v jej registri. Len „vdova Stančeková“, ktorej intravilán na juhu susedil s potokom Hybica a na severe s verejnou hradskou cestou.¹³¹³ Dom, ako je jeho umiestnenie známe neskôr, z jednej strany susedil s intravilánom daňovníka domu číslo popisné 116 a s priestorom námestia zo strany druhej.

možno 1790:	Martin Stanko „Stankovič“ „Zoluch“ [„Stančo“] (1746 – 1803) [ev.; Zoluch = Zolúch?]	Katarína Lintnerová „Kopníková“ (cca 1737 – 1800) [r. kat.; pohreb však v evanj. matrike bez uvedenia inej konfesie]
--------------------	--	--

1.	2.	3.	4.	5.	6.
Katarína (cca 1773 nezn. – 1775) [r. kat.]	Katarína (1776 – 1777) [r. kat.]	Matej (1781 – ?) [r. kat.]	Zuzana (cca 1781 nezn. – 1784) [r. kat.]	Martin (cca 1784 – 1784) [r. kat.]	Zuzana (1785 – ?) [r. kat.]

Jánov otec – Ján Stanko „Stančo“ (cca 1695 – 1770) – sa v rokoch 1764 a 1766 nachádzal v jednom dvore (urbárskej usadlosti) spoločne s Martinom Majtlochom (cca 1711 – 1773), Michalom

¹³¹⁰ Tamtiež, č. 142.

¹³¹¹ MV SR, ŠA ZA, BY, p. A LM, fond: Mestečko Hybe (1265–1870) (1889), K 11, inv. č. 95, spis. č. 151/VI., Zoznam domov a ich užívateľov z roku 1790 v Hybiach (Oppidum Hybbe. Conscriptio Domorum Censui Urbariali obnoxiorum Cameralis Subditelae I[ncli]ti Dominij Hradek[ensis]) (1790).

¹³¹² AA, JÁROŠ, Michal: *Genealogické tabuľky hybských rodín od r. 1675*, rkp.

¹³¹³ MV SR, ŠA ZA, BY, p. A LM, fond: Mestečko Hybe (1265–1870) (1889), K 52, inv. č. 135, Pozemková kniha mestečka Hybe (Knyha Gruntovná, Mestečka Hybbe, na základe účineného pomieru, na ktorí občania nepristali, roku 1784^o započatého a 1795 dokončeného spôsobená. [II. sväz.]) (1784–1795), s. 519.

Dobákcom (? – ?) a Jakubom Chrobákcom [deti: „Kubis“] (zrejme 1712 – 1779).¹³¹⁴

možno 1790:	Martin Stanko „Stano“ (? – 1775)	Katarína Járošová „Kušnierová“ (cca 1740 – 1800)
--------------------	-------------------------------------	--

1.	2.	3.	4.	5.	6.
Zuzana (1761 – možno 1775)	Ján (1763 – ?)	Eva (1765 – 1804)	Žofia (1768 – 1768)	Martin (1769 – 1836)	Žofia (1773 – možno 1775)

Martin Stanko „Stankovič“ „Zoluch“ [„Stančo“] zomrel v júni 1803,¹³¹⁵ preto Martina Stanka zo zoznamu domov a ich obyvateľov z októbra 1803 možno už s istotou identifikovať ako syna Martina Stanka „Stana“ (? – 1775) a Kataríny Járošovej „Kušnierovej“ (cca 1740 – 1800) – Martina Stanka „Stana“ „Maskala“ (1769 – 1836).¹³¹⁶

syn Martina a Járošovej:	Martin Stanko „Stano“ „Maskal“ (1769 – 1836) [ev.; Maskal = Maškal? Maskál? Maškál?]	Eva Marušiaková (1768 – 1835)
-------------------------------------	---	----------------------------------

1.	2.	3.	4.	5.	6.
Ján (1793 – ?)	Zuzana (1795 – 1795)	Mária (1797 – 1835)	Ondrej (1799 – 1800)	Žofia (1801 – 1804)	Katarína (1803 – 1804)
7.	8.	9.			
Katarína (1805 – 1847)	Žofia (1808 – 1888)	Martin (1812 – 1864 Lipt. Kokava)			

K 12. decembru 1814 zahŕňala Martinova domácnosť celkom 7 obyvateľov evanjelického vierovyznania.¹³¹⁷ Ako hlavného daňovníka ho uvádza aj súpis obyvateľov v roku 1828.¹³¹⁸

¹³¹⁴ MV SR, ŠA ZA, BY, p. A LM, fond: Mestečko Hybe (1265–1870) (1889), K 9, inv. č. 92, spis. č. 38/III., Súpis vlastníkov rolí v chotári [mestečka] Hybe (1764); Tamtiež, Od Červeného kúta až hore poza Hôrku hore Peňažným Limitovaní pole a role, nesign. (1766).

¹³¹⁵ AA, JÁROŠ, Michal: *Genealogické tabuľky hybských rodín od r. 1675*, rkp.

¹³¹⁶ MV SR, ŠA ZA, BY, p. A LM, fond: Mestečko Hybe (1265–1870) (1889), K 19, inv. č. 102, nesign., Zoznam obyvateľov a súpis domov v mestečku Hybe (Conscriptio Domorum ac Lebetum in Oppido Hybbe Reperibilium Anno 1803/4.) (9. 10. 1803).

¹³¹⁷ CZ ECAV Hybe, Hybe, pôv. sign. I/9, Súpis duší (1813–1814).

¹³¹⁸ MNL OL, N. 26. RL, Archivum Palatinae, Conscriptio Regnicolaris 1828. Liptoviensis com. Nro. 32, Conscriptio Regnicolaris Privilegiati Oppidi Hibbe Incltyti Comitatus Lyptoviensis (1828). Dostupné z: <<https://www.familysearch.org/search/catalog/231564?availability=Family%20History%20Library>> [cit. 31. 5. 2022].

Po Martinovej smrti prevzal dom jeho rovnomenný syn Martin (1812 – 1864 Liptovská Kokava). Ten sa zadlžil u židovského obyvateľa Eliáša Rotha (cca 1809 Liptovský Mikuláš – z. 1850–1851) sumou, ktorej odklad splatenia vyvážila až tridsaťdvaročná árenda domu Rothovi, a to s následným doplatením všetkých Rothových investícií. O podmienkach nájmu sa v archíve mestečka zachovalo písomné svedectvo datované 6. júla 1842:

„Contract Arendatorsky!

Mocy ktereho Ga Martin Sztanko[,] Privilegiatneho Mesta Hibbe Obiwatel a Mešťan[,] Dom muog w Meste Hibbe gsaucy spolu i prisluchagjcm k tomuže Domu Humnom a Mastalou, gako ag pravom Šenku a wšecky s timže Domom wo zwiš oznamenom Meste Hibbe zwgazaniami a gednemu každemu Mešťanowi Prisluchagjcmj Dobrocinostami Eliašowi Roth a Geho Successorom pod nasledugjcimi Condiciami do Arendi oddawam: =

1^o Ponevač som Ga pod prebehnutjm wic Roku, wedla učineneho Dnešního dne konečneho Computu, spolu i tge[,] ktore sem dnešnjho dne na hotowjch penizoch wizdwihnul[,] sem ratagjce od zwis wilozeneho Eliaša Roth Rienskich Šagnowjch Tisic dwe Sto pedesgát[,] id est 1250 skutečne prijal, a takowe w hotowosti prinawratit w stawe negsem z ohledu toho teze wziš [recte: zwiš] wiložene budinky spolu i zo zawazanímj Dobročinnostamj puštam[,] skutečne oddal sem Eliašowi Roth tak[,] aby takowe za uplnich Rokou Dwa Tricat pod gmenom Arendi spokojne wladal a užíwal, po windenj pak zawazanjch Dwa Tricat Rokou, Ga anebo mogi Successorowga powinowati budem a budu, ne len zwiš wiloženu Summu, ale take ag na Melioratie, Investicie, a znouwu Buduwanja urobenge kelčiky prinavratit, w odpornege pripadnosti Arendator wo zwiš wiloženjch Budinkou Arende, az do uplneho sebe wyplatenga spokojne zustawat bude.

2^{do} Ponevač zo zwis oznamenímj Budinkami i gine Dobročinnosti zwazane sau[,] z ohledu toho tomuže Arendatorowi ne len Palenicu[,] ale take ag ginše Budinky na placi Intrawilanskom pritomne wiarendowanom wistawit dowolugem, ktera po windeni Arendi, budto w Nature Arendatorowi pripadne, budto pak w hotowosti se wedla šacungu wiplati. Sig[natur] Szent Miklós dne 6 Juliussa 1842.

Martinus Sztanko m[anu] p[ropria] “¹³¹⁹

¹³¹⁹ MV SR, ŠA ZA, BY, p. A LM, fond: Mestečko Hybe (1265–1870) (1889), K 17, inv. č. 100, spis. č. 522/XI.; Nájomná zmluva, prenájom domu a hospodárskych budov (1842–1852). Pozri tiež odpis: ŠA ZA, BY, fond: Župa liptovská I. (1391–1849), K 419, inv. č. 309, Prenajatie domu v Hybiach (1843).

**syn Martina:
(1. manž.)**

Martin Stanko [„Stano“
„Maskal“]
(1812 – 1864 Liptovská
Kokava)
[kušnier]

a) Anna Šefranková
(1814 – 1847)

1.
Ján
(1836 – 1837)

2.
Ondrej
(1838 – 1847)

3.
Zuzana
(1842 – 1847 Východná)

**syn Martina:
(2. manž.)**

Martin Stanko [„Stano“
„Maskal“]
(1812 – 1864 Liptovská
Kokava)
[kušnier]

b) Eva Bartošová
„Grešová“
(1821 Liptovská Kokava –
1883 Pribylina)
[dc. Jána Bartoša a Zuzany,
r. Grešovej]

1.
Zuzana
(1850 Lipt.
Kokava – 1850
Lipt. Kokava)

2.
Eva
(1851 Lipt.
Kokava – 1875 a
neskôr)

3.
Martin
(1856 Lipt.
Kokava – ?)

4.
Ján
(1860 Lipt.
Kokava – 1861
Lipt. Kokava)

5.
Ján
(1862 Lipt. Kokava
– 1865 Lipt
Kokava)

**nájomca:
(1. manž.)**

Eliáš Joachim Roth
(cca 1809 Liptovský
Mikuláš – z. 1850–1851)
[žid.; obchodník]

a) Cecília Sali NN.
(cca 1818 nezn. – 1849)
[žid.; ako Zilla]

1.
dcéra
(? – 1843)

2.
Rozália
(cca 1842 – 1848
a neskôr)

3.
Jakub
(1843 – z. 1843–1848)
[matka: NN]

**nájomca:
(2. manž.)**

Eliáš Joachim Roth
(cca 1809 Liptovský Mikuláš –
z. 1850–1851)
[žid.; obchodník]

b) Rebeka Fani Wolfová
„Honcová“
(cca 1820 Huncovce – 1890)
[žid.]

1.
Adolf
(1850 – ?)
[otec: Joachim; matka: Fani Roth]

Predstavený genealogický prehľad rodinných vzťahov Eliáša Rotha je postavený predovšetkým na indíciách. Pri súčasnom stave zachovaných druhopisov židovských matrik sa ukázalo problematické zrekonštruovať ho bez pochybností. Aj z tohto dôvodu je meno Joachim uvedený len v prehľade.¹³²⁰ V dome číslo 117 Eliáša Rotha uvádza daňový výkaz za rok 1849 – 1850¹³²¹ a jeho meno sa nachádza s poznámkou „v stankovskom“ aj vo výkaze domov hybskej expozitúry z roku 1850.¹³²² V popise citovaného dokumentu je dom uvedený ako Maskálovský.¹³²³ Zápis z rokovania magistrátu a výboru mestečka zo 16. decembra 1851 informuje o Rothovej smrti a ďalších plánoch s domom:

„Dom po Eliášovi ňjekdi Roth pozustali dom, ktorí sa 19^{ho} Dec[embra] licitovať má i mesto naše pre seba licitovať bude: ak bi draho nepadnuv.“¹³²⁴

Odchod rodiny Martina Stanka [„Stana“ „Maskala“] z Hýb do susednej (Liptovskej) Kokavy je rámcovaný úmrtím manželky Anny, rodenej Šefrankovej, 29. septembra 1847 a sobášom 3. decembra 1849 s Evou Bartošovou „Grešovou“ (1821 Liptovská Kokava – 1883 Pribylina).¹³²⁵ Dražbu domu oddialili záležitosti spojené s dedičstvom, pretože zápisnica zo schôdze konanej 17. februára 1852 ešte len potvrdzuje zámer kúpy s odkazom na predchádzajúci zápis z roku 1851. Neskorší prípisok vtesnaný medzi riadkami však zároveň informuje o tom, že kúpa prebehla a dom prešiel do majetku mestečka za 1100 zlatých v šajnách.¹³²⁶ Ako informuje doplnok k zmluve o prenájme, dom mestečku v marci 1852 odovzdal židovský obchodník Joachim Friedländer (cca 1820 Liptovský Mikuláš – 1880 a neskôr), ktorý ho získal od masakurátora siroty po Eliášovi Rothovi:

„Ja niže podepsaní zeznáwam, že někdi Stankouský Dom[,] ktorí Eliáš Roth užíwal, po smrti ale jeho skrze Curátora massi pozostalej Siroti mne odewzdaní, sem Mestečku Hib[b]e podle Contractu skrze Martina Stanko Roku 1842 dne 6^o Julia widaného, sem skutečne odewzdal, zo

¹³²⁰ AA, JÁROŠ, Michal: *Genealogické tabuľky hybských rodín od r. 1675*, rkp.

¹³²¹ MV SR, ŠA ZA, BY, p. A LM, fond: Mestečko Hybe (1265–1870) (1889), K 56, inv. č. 143, nesign., Daňový výkaz za rok 1849/1850 (1843–1851) (Dikálský Popis, a osobitný Porub Kontribucie Mesta Hibbe na Rok 1849/50.).

¹³²² ŠA ZA, BY, fond: Liptovská župa II. (1849–1922), K 1196, inv. č. 2062, Výkaz domov v obvode hybskej expozitúry (Cislunanja Domou Okolja Hibskjeho.) (1850).

¹³²³ MV SR, ŠA ZA, BY, p. A LM, fond: Mestečko Hybe (1265–1870) (1889), K 17, inv. č. 100, spis. č. 522/XI.; Nájomná zmluva, prenájom domu a hospodárskych budov (1842–1852). Pozri tiež odpis: ŠA ZA, BY, fond: Župa liptovská I. (1391–1849), K 419, inv. č. 309, Prenajatie domu v Hybiach (1843).

¹³²⁴ MV SR, ŠA ZA, BY, p. A LM, fond: Mestečko Hybe (1265–1870) (1889), K 2, inv. č. 25, Mestský protokol (Obecní Protocoll) (1846–1862), s. 44.

¹³²⁵ AA, JÁROŠ, Michal: *Genealogické tabuľky hybských rodín od r. 1675*, rkp.

¹³²⁶ MV SR, ŠA ZA, BY, p. A LM, fond: Mestečko Hybe (1265–1870) (1889), K 2, inv. č. 25, Mestský protokol (Obecní Protocoll) (1846–1862), s. 52.

wšeckím práwom[.] jak Contract na stránke druhej napsatí proukazuje. – Čo pre stálost a bezpečnosť i vlastnoručne Jména meho potwrdzujem w Hibbjach dne 2^a Marca 1852^a.

Joachim Friedländer m[anu] p[ropria] ¹³²⁷

Z listu, ktorý masakurátor židovskej obce Salomon Ullmann (? – ?) adresoval hybskému magistrátu 24. februára 1852, vyplýva, že Joachim Friedländer dom a humno kúpil a vyplatil k tomuto dátumu. Získal naň rovnaké práva pre seba i svojich potomkov, akými predtým disponoval Eliáš Roth. Vnútorňa strana obsahuje podobný doplnok ako predchádzajúci dokument:

„Ja zniš podepsaní zeznáwam[.] že na druhej stránke napsatú kúpu zo wšetkým k tomu prináležejícím práwom na mestečko Hibbe prenášam a celkom do úžitku odáwam, takže nikdi wíce zadneho práwa k tomu osobuwat' si móci nebud'em. Načo pre bezpečnosť i vlastnoručne s potwrd'ením Jména Mého podpisujem. –

Signat[ur] Hibbis d[ie] 2^a Marci[i] 1852.

Joachim Friedländer m[anu] p[ropria] ¹³²⁸

Friedländerova účasť je zaujímavá i v kontexte ťažkostí, ktoré mal predtým zo strany mestečka pri zápise domu kúpeného v roku 1849 od Ondreja Kapríniho (1822 – 1849 a neskôr).¹³²⁹ Pri nadobudnutí Maskálovského domu s prislúchajúcou hospodárskou budovou bol v konečnom dôsledku pre mestečko akýmsi sprostredkovateľom. Ako vyplýva z citovaných prameňov, medzi prevodmi práv na nehnuteľnosti uplynul sotva týždeň a mestečko bolo od počiatku jasným záujemcom. Napriek vyššie uvedenej informácii, že dom začiatkom marca – či už prostredníctvom priamej kúpy alebo licitácie – prešiel do jeho majetku, je potrebné upozorniť, že úloha Stankovcov v celej záležitosti ešte neskončila. Mestečko kúpou podľa všetkého iba prevzalo úlohu árendátora, ktorú predtým zastával Eliáš Roth. O dočasnosti držby a platnosti záväzkov Martina Stanka [„Stana“ „Maskala“] svedčí záznam o jeho predvolaní za účelom prehliadky a potvrdenia nutnosti opráv na dome a hospodárstve z júla roku 1852:

„Roku a dne niže napsaneho Martin Sztanko[.] nekdi Obywatel mestečka Hib[b]e[.] teras ale Kokan[.] powolani byl strani Reparatie Domu nekdi Sztankouskeho[.] nini ale Mestečku prinaležegiciho toliko do časne, aby prehledl[.] co Reparowat potrebno gest.

¹³²⁷ MV SR, ŠA ZA, BY, p. A LM, fond: Mestečko Hybe (1265–1870) (1889), K 17, inv. č. 100, spis. č. 522/XI.; Nájomná zmluva, prenájom domu a hospodárskych budov (1842–1852).

¹³²⁸ MV SR, ŠA ZA, BY, p. A LM, fond: Mestečko Hybe (1265–1870) (1889), K 28, inv. č. 111, nesign., Zmluva (Contract. Strani Maskalofskeho aneb řečeno Meskeho Domu) (24. 2. 1852 a 2. 3. 1852).

¹³²⁹ Pozri kapitolu venovanú domu č. 3.

a sice

1 Wo Welkeg Izbe Dile Reparuwat sa magu[.] Pec znowu Postawit. Dvere i Blach zNowa.

2 W Maleg Izbici celkom zNowa Diluwat[.]

3 Na Pitwore Firštoki a Blach[.]

4 Wo Dvore Possopini Šetki, w Masstalach Planki a Walowi[.]

5 Dach Dobre Šifrovat, Fundamenti podmurat. a Obloki reparuwat.

Že Reparatia zwiš oznamena wssecka Slussne se wihledawa[.] zeznawam w Hibbach dne 11 Julia 1852.

Martin, Sztanko m[anu] p[ropria] ¹³³⁰

Register daňovníkov z 11. apríla 1853 číslo domu 117 neobsahuje. Napriek tomu je medzi čísla 115 a 117 ceruzou doplnené meno Eliáša Rotha.¹³³¹

V roku 1858 je vlastníctvo domu označeného číslom popisným 117 s dvorom na ulici Betlehem na parcele číslo 459 bez nadväznosti na urbársku usadlosť zapísané na mestečko Hybe – zastúpené vtedajším miestnym pánom richtárom Ondrejom Hadrďanom (1808 – 1884).¹³³²

Akým spôsobom došlo ku konečnému vysporiadaniu so Stankovcami – a či k nemu vôbec došlo – sa objasniť nepodarilo. Je možné, že túto otázku zodpovie budúci výskum. Podľa citovanej zmluvy z roku 1842 však mohli nehnuteľnosti zostať v užívaní árendátora aj po uplynutí dohodnutej lehoty – až do úplného vyplatenia dlhu a následného pokrytia všetkých nákladov na opravy vynaložené v priebehu nájmu.¹³³³ Je preto otázne, nakoľko bolo vysporiadanie nutné.

¹³³⁰ MV SR, ŠA ZA, BY, p. A LM, fond: Mestečko Hybe (1265–1870) (1889), K 28, inv. č. 111, nesign., Výkaz opráv na jeden z mestských domov, bývalého majiteľa Martina Stanku (Contract. Strani Maskalofského aneb řečeno Meskeho Domu) (11. 7. 1852).

¹³³¹ MV SR, ŠA ZA, BY, p. A LM, fond: Mestečko Hybe (1265–1870) (1889), K 56, inv. č. 144, Súpis daňovníkov a daní. Register (1853) (Lajster Obecný Roku 1853^{ho} dňa 11^o Apríla spuosení w Hýbbjach).

¹³³² MV SR, ŠA ZA, BY, p. A LM, fond: Mestečko Hybe (1265–1870) (1889), K 54, inv. č. 141, Pozemková kniha mestečka Hybe (1855 [recte: 1858–1859]), č. 142.

¹³³³ MV SR, ŠA ZA, BY, p. A LM, fond: Mestečko Hybe (1265–1870) (1889), K 17, inv. č. 100, spis. č. 522/XI.; Nájomná zmluva, prenájom domu a hospodárskych budov (1842–1852). Pozri tiež odpis: ŠA ZA, BY, fond: Župa liptovská I. (1391–1849), K 419, inv. č. 309, Prenajatie domu v Hybiach (1843).

3.3. Menný register k domom

Heslá menného registra odkazujú na jednotlivé kapitoly podľa čísla domu. Prezývky alebo súbežné priezviská odkazujú na priezvisko, ktoré je v práci považované za hlavné. Pri vydatých ženách sa v prípade, že je známe, odkaz na konkrétne číslo domu nachádza v hesle začínajúcom jej rodným priezviskom. Heslo, ktoré začína priezviskom získaným manželstvom, preto žiadny ďalší odkaz neobsahuje.

A

Adamová, Mária (žila 1733)

-) Rumanová, Mária „Adamová“ [?] „Slabejová“ [?], vyd. Járošová „Kušnierová“ (cca 1687 – 1775)

Arvayová Mária

-) Lehotská, Mária „Arvayová“, vyd. Lehotská [„Zemanovie“] (zrejme 1704 – 1767)

Augustíni, Jozef (žil 1792) – dom č. 28

Augustíniová, Anna, rod. Holéciová (žila 1792)

Augustíniová, Zuzana, vyd. Járošová [„Kušnierová“], vyd. Bartošová (1792 Lipt. Mikuláš – 1831) – dom č. 28

B

Badík, Ján

-) Petrovský, Ján „Baďo“ „Badík“ (1823 – 1897)
-) Petrovský, Ján „Baďo“ „Badík“ [„Šeba“ „Šebo“] (1790 – 1851)

Badíková, Katarína

-) Jamnická, Katarína, vyd. Petrovská „Baďová“ [„Šebová“] (1794 – 1868)
-) Javoreková, Katarína, vyd. Petrovská „Baďová“ „Badíková“ (cca 1811 Veličná – 1881)
-) Petrovská, Katarína „Badíková“ [„Baďová“], vyd. Dianišová (1817 – 1902)

Badíková, Mária

-) Petrovská, Mária „Badíková“ [„Baďová“] (1835 – 1904)

Badíková, Zuzana

-) Petrovská, Zuzana „Badíková“ [„Baďová“] (1839 – 1890)

Baďo, Ján

-) Petrovský, Ján „Baďo“ „Badík“ (1823 – 1897)

-) Petrovský, Ján „Baďo“ „Badík“ [„Šeba“ „Šebo“] (1790 – 1851)

Baďo, Tomáš [„Hostiak“] (1697 – 1780) – dom č. 25, 107

Baďová, Eva, vyd. Petrovská „Šebová“ (1739 – 1806) – dom č. 44, 113

Baďová, Katarína

-) Jamnická, Katarína, vyd. Petrovská „Baďová“ [„Šebová“] (1794 – 1868)

-) Javoreková, Katarína, vyd. Petrovská „Baďová“ „Badíková“ (cca 1811 Veličná – 1881)

-) Petrovská, Katarína „Badíková“ [„Baďová“], vyd. Dianišová (1817 – 1902)

[Baďová, Mária]

-) Petrovská, Mária „Badíková“ [„Baďová“] (1835 – 1904)

Baďová, Zuzana

-) Petrovská, Zuzana „Badíková“ [„Baďová“] (1839 – 1890)

-) Petrovská, Zuzana „Baďová“ [„Šebová“], vyd. Turčanová „Pepíková“ [„Peterajová“] (1761 – 1831)

Baďová, Žofia

-) Betušiaková, Žofia „Baďová“, vyd. Chrobáková „Kubisová“, vyd. Harmanová [„Hermanová“ „Teliarová“] (1758 – 1817)

Bagan, Ján

-) Choma, Ján „Bagan“ „Bagaň“ [„Chovan“] (1759 – 1818)

[Bagan, Ondrej]

-) Choma, Ondrej [„Bagan“ „Bagaň“] (1795 – 1874)

Baganová, Eva

-) Chomová, Eva „Baganová“ „Bagaňová“, vyd. Kulichová (1791 – 1858 Kráľova Lehota)

-) Járošová, Eva, vyd. Chomová „Baganová“ „Bagaňová“ [„Chovanová“] (1764 – 1830)

Baganová, Zuzana

-) Benčeková, Zuzana „Baganová“ „Chovanová“, vyd. Chomová „Chovanová“ (1719 – 1796)

-) Mrlianová, Zuzana, vyd. Chomová [„Baganová“ „Bagaňová“] (1795 – 1865)

Bagaň, Ján

-) Choma, Ján „Bagan“ „Bagaň“ [„Chovan“] (1759 – 1818)

[Bagaň, Ondrej]

-) Choma, Ondrej [„Bagan“ „Bagaň“] (1795 – 1874)

Bagaňová, Eva

-) Chomová, Eva „Baganová“ „Bagaňová“, vyd. Kulichová (1791 – 1858 Kráľova Lehota)

-) Járošová, Eva, vyd. Chomová „Baganová“ „Bagaňová“ [„Chovanová“] (1764 – 1830)

[Bagaňová, Zuzana]

-) Mrlianová, Zuzana, vyd. Chomová [„Baganová“ „Bagaňová“] (1795 – 1865)

Baláž, Matej (1762 – 1838) – dom č. 6, 43

Baláž, Michal (zrejme 1720 – 1795) – dom č. 43

Balážová, Eva, vyd. Dianišová [„Šimkovie“] (1755 – 1814) – dom č. 50

Balážová, Judita, rod. Vrlíková (zrejme 1719 – 1792)

Balážová, Judita, vyd. Lenková (1803 – 1823) – dom č. 10

Balážová, Katarína, rod. Pelachová [„Ostramková“] (1785 – 1846)

Balážová, Katarína, rod. Šmihulová „Belková“ (1738 – 1775 a neskôr)

Balážová, Katarína, vyd. Vozisová [„Brtáňová“] (1806 – 1887) – dom č. 39

Balážová, Mária, rod. Pavellová [„Buobriková“] (1763 – 1822)

Ballo, Daniel (1806 Lipt. Mikuláš – 1863 Ružomberok) – dom č. 38, 50, 52

Ballo, Martin (žil 1806) – dom č. 38, 50

Ballová, Anna, rod. Cuprová (1820 Lipt. Porúbka – 1893)

Ballová, Anna Zuzana, rod. Lániová (1811 Lipt. Mikuláš – 1841)

Ballová, Katarína, rod. Višňovská (žila 1806)

Barbier, Adam „Barbierik“ „Majtloch“ (1801 – 1858) – dom č. 48

[Barbier, Daniel]

-) Barbierik, Daniel „Majtloch“ „Ďalak“ [„Barbier“] (1793 – 1839)

Barbier, Ján

-) Barbierik, Ján „Majtloch“ „Barbier“ [„Kubaloš“] (1759 – 1824)

Barbier, Michal

-) Ďalak, Michal „Barbierik“ [„Barbier“ „Majtloch“] [neskôr:] „Mláka“ „Mláčnik“ (1799 – 1868)

-) Majtloch, Michal „Barbierik“ „Barbier“ [neskôr:] „Ďalak“ (1766 – 1827)

Barbier, Michal „Barbierik“ „Majtloch“ (1788 – 1860) – dom č. 48, 115

Barbier, Ondrej

-) Barbierik, Ondrej „Majtloch“ „Barbier“ „Kubaloš“ (1762 – 1827)

-) Barbierik, Ondrej „Majtloch“ „Kubaloš“ [„Barbier“] (1796 – 1869)

Barbier, Ondrej „Barbierik“ [„Majtloch“] (1828 – 1902) – dom č. 48

Barbier, Ondrej „Barbierik“ [„Majtloch“] (1829 – 1900) – dom č. 39

Barbierik, Adam

-) Barbier, Adam „Barbierik“ „Majtloch“ (1801 – 1858)

Barbierik, Daniel

-) Ďalak, Daniel „Majtloch“ „Barbierik“ „Gaboňa“ (1817 – 1890)

- Barbierik, Daniel (1770 – 1850 Lipt. Peter) – dom č. 30
- Barbierik, Daniel „Majtloch“ „Ďalak“ [„Barbier“] (1793 – 1839) – dom č. 54
- Barbierik, Daniel „Marko“ „Markovic“ „Majtloch“ (1759 – 1828) – dom č. 47, 48
- Barbierik, Ján
-) Ďalak, Ján [„Majtloch“ „Barbierik“] „Gaboňa“ (1825 – 1888)
 -) Hološ, Ján [1x] „Barbierik“ (cca 1719 – 1799)
 -) Kozák, Ján „Koža“ „Barbierik“ (1743 – 1806)
 -) Marko, Ján „Barbierik“ „Majtloch“ (1772 – 1823)
- Barbierik, Ján (žil 1796) – dom č. 56
- Barbierik, Ján [„Krajčí“] (1765 – 1832) – dom č. 3
- Barbierik, Ján „Krajčí“ (cca 1723 – 1801) – dom č. 5, 49, 50
- Barbierik, Ján „Majtloch“ „Barbier“ [„Kubaloš“] (1759 – 1824) – dom č. 47, 48, 49
- Barbierik, Martin (cca 1711 – 1760) – dom č. 42
- Barbierik, Matej
-) Ďalak, Matej „Majtloch“ „Barbierik“ [„Gaboňa“] (1825 – 1888)
- Barbierik, Michal
-) Barbier, Michal „Barbierik“ „Majtloch“ (1788 – 1860)
 -) Ďalak, Michal „Barbierik“ [„Barbier“ „Majtloch“] [neskôr:] „Mláka“ „Mláčnik“ (1799 – 1868)
 -) Jamnický, Michal „Barbierik“ (1712 – 1792)
 -) Majtloch, Michal „Barbierik“ „Barbier“ [neskôr:] „Ďalak“ (1766 – 1827)
- Barbierik, Michal „Majtloch“ (1710 – 1781) – dom č. 46, 47
- Barbierik, Michal „Marko“ „Majtloch“ (1748 – 1803) – dom č. 46, 47, 48
- Barbierik, Ondrej
-) Barbier, Ondrej „Barbierik“ [„Majtloch“] (1828 – 1902)
 -) Barbier, Ondrej „Barbierik“ [„Majtloch“] (1829 – 1900)
 -) Ďalak, Ondrej „Majtloch“ [„Barbierik“] (1822 – 1883)
 -) Koza, Ondrej „Kožák“ „Barbierik“ (cca 1700 – 1773)
- Barbierik, Ondrej [„Majtloch“] (1724 – 1773) – dom č. 54
- Barbierik, Ondrej „Majtloch“ „Barbier“ „Kubaloš“ (1762 – 1827) – dom č. 48
- Barbierik, Ondrej „Majtloch“ „Kubaloš“ [„Barbier“] (1796 – 1869) – dom č. 48
- Barbieriková, Dorota [„Majtlochová“], rod. Kubalošová [1x:] „Rumanová“ (cca 1724 – 1809)
[Barbieriková, Eva]
-) Marková, Eva [„Barbieriková“ „Majtlochová“], vyd. Hakeľová (1807 – 1887)

Barbieriková, Eva, vyd. Mrlianová (1805 – 1862) – dom č. 2, 3

Barbieriková, Eva „Majtlochová“ „Barbierová“ [„Kubalošová“], rod. Kozáková „Kozová“ (1763 – 1831)

Barbieriková, Eva „Majtlochová“ „Kubalošová“ [„Barbierová“], rod. Petrovská [„Šebová“] (1805 – 1873)

Barbieriková, Katarína

-) Bosá, Katarína [„Čaptáková“], vyd. Ďalaková „Delaková“ „Gaboňová“, vyd. Majtlochová „Barbieriková“ „Barbierová“ „Ďalaková“ (1763 – 1833)

-) Ďalaková, Katarína [„Majtlochová“ „Barbieriková“ „Gaboňová“] (1831 – 1898 Vyšná Boca)

-) Járošová, Katarína „Krišková“, vyd. Kozová „Kozáková“ „Barbieriková“ (zrejme 1710 – možno 1788)

-) Kubinská, Katarína „Piliariková“, vyd. Kozáková „Kozová“ „Barbieriková“ (1749 – 1815)

-) Marková, Katarína „Majtlochová“ [„Barbieriková“], vyd. Žišková „Marková“ (1794 – 1859)

-) Rumanová, Katarína „Rumančeková“ [1x:] „Gajdošová“, vyd. Hološová [1x:] „Barbieriková“ (zrejme 1734 – 1789)

Barbieriková, Katarína, rod. Ružiaková „Hiczová“ (1772 – 1824 Lipt. Peter)

Barbieriková, Katarína [„Krajčiová“], rod. Šmihulová [„Belková“ „Slížová“] (1784 – 1838)

Barbieriková, Katarína „Majtlochová“ „Barbierová“ „Kubalošová“, rod. Makovíniová (1765 – 1819)

Barbieriková, Katarína „Marková“ „Majtlochová“, rod. Lehotská (? – 1813/1816/1820/1825)

Barbieriková, Katarína „Marková“ „Markovicová“ „Majtlochová“, rod. Chrobáková „Šintajová“ (1761 – 1819)

Barbieriková, Mária

-) Ďalaková, Mária „Majtlochová“ „Barbieriková“ [„Gaboňová“], vyd. Krivošová „Mlynárová“ (1819 – 1859)

-) Marková, Mária [„Barbieriková“ „Majtlochová“], vyd. Muchálová „Majtlochová“; vyd. Piatková „Pietková“ „Zubajová“ (1801 – 1887)

-) Medlová, Mária, vyd. Vongrejová, vyd. Barbierová „Barbieriková“ „Majtlochová“ (1799 Závažná Poruba – 1855)

-) Švandová, Mária, vyd. Marková „Barbieriková“ „Majtlochová“ (1774 – 1858)

Barbieriková, Mária, rod. Pliskáňová (1698 Ľubica – 1802)

Barbieriková, Mária, vyd. Kúdolová (1736 – 1814) – dom č. 42, 56, 107

Barbieriková, Mária „Barbierová“ [„Majtlochová“], vyd. Pepíková [„Turčanová“] (1804 – 1868) – dom č. 38

Barbieriková, Mária „Majtlochová“ „Ďalaková“ [„Barbierová“], rod. Ostramková (1793 – 1857)

Barbieriková, Zuzana

-) Žiškova, Zuzana, vyd. Barbierová „Barbieriková“ „Majtlochová“ (1800 – 1880)
-) Brtáňová, Zuzana, vyd. Barbierová „Barbieriková“ „Majtlochová“ (1799 – 1831)
-) Kováčová, Zuzana „Vozisová“, vyd. Barbierová „Barbieriková“ [„Majtlochová“] (1831 – 1893)
-) Majtlochová, Zuzana „Varečková“ [„Barbieriková“], vyd. Dianišová (1783 – 1846)
-) Matejbusová, Zuzana, vyd. Jamnická „Barbieriková“ (1718 – 1802)
-) Žiškova, Zuzana [„Hladká“], vyd. Brtáňová „Mlaková“ „Mláčniková“ [„Šiašková“], vyd. Ďalaková „Barbieriková“ [„Barbierová“ „Majtlochová“] „Mlaková“ „Mláčniková“ (1783 – 1848)

Barbieriková, Zuzana „Krajčiová“, vyd. Krišková „Ilavská“ (1773 – 1847 Kráľova Lehota) – dom č. 20

Barbieriková, Zuzana „Majtlochová“, vyd. Klobušková (cca 1745 – 1805) – dom č. 32

Barbieriková, Zuzana „Majtlochová“ „Kubalošová“ [„Barbierová“], rod. Majerčíková (1793 Lipt. Kokava – 1847)

Barbieriková, Žofia, vyd. Jamnická (cca 1687 – zrejme 1762) – dom č. 31

Barbieriková, Žofia „Majtlochová“, vyd. Bartošová (1808 – 1880) – dom č. 28

Barbierikovci (rodina) – dom č. 5

Barbieriková, Anna

-) Dudová, Anna, vyd. Ďalaková „Majtlochová“ „Barbieriková“ „Gaboňová“ (1831 – 1882)

Barbierová, Eva

-) Kozáková, Eva „Kozová“, vyd. Barbieriková „Majtlochová“ „Barbierová“ [„Kubalošová“] (1763 – 1831)
-) Petrovská, Eva [„Šebová“], vyd. Barbieriková „Majtlochová“ „Kubalošová“ [„Barbierová“] (1805 – 1873)

Barbierová, Katarína

-) Bosá, Katarína [„Čaptáková“], vyd. Ďalaková „Delaková“ „Gaboňová“, vyd. Majtlochová „Barbieriková“ „Barbierová“ „Ďalaková“ (1763 – 1833)
-) Makoviniová, Katarína, vyd. Barbieriková „Majtlochová“ „Barbierová“ „Kubalošová“ (1765 – 1819)

Barbieriková, Mária

-) Krivošová, Mária „Mlynárová“, vyd. Ďalaková „Majtlochová“ „Barbieriková“ „Gaboňová“ (1815 – 1842)

Barbieriková, Zuzana

-) Marková, Zuzana „Barbieriková“, vyd. Ďalaková „Delaková“ [„Gaboňová“] (1786 – 1849)

-) Žiškova, Zuzana, vyd. Ďalaková „Majtlochová“ „Barbieriková“ „Gaboňová“ (1819 – 1869)

Barbierová, Mária

-) Barbieriková, Mária „Barbierová“ [„Majtlochová“], vyd. Pepíková [„Turčanová“] (1804 – 1868)

-) Ostramková, Mária, vyd. Barbieriková „Majtlochová“ „Ďalaková“ [„Barbierová“] (1793 – 1857)

Barbierová, Mária „Barbierková“ „Majtlochová“, rod. Medlová (1799 Závažná Poruba – 1855)

[„Barbierová, Zuzana]

-) Majerčíková, Zuzana, vyd. Barbieriková „Majtlochová“ „Kubalošová“ [„Barbierová“] (1793 Lipt. Kokava – 1847)

-) Žiškova, Zuzana [„Hladká“], vyd. Brtáňová „Mlaková“ „Mláčniková“ [„Šiašková“], vyd. Ďalaková „Barbieriková“ [„Barbierová“ „Majtlochová“] „Mlaková“ „Mláčniková“ (1783 – 1848)

Barbierová, Zuzana „Barbieriková“ [„Majtlochová“], rod. Kováčová „Vozisová“ (1831 – 1893)

Barbierová, Zuzana „Barbieriková“ „Majtlochová“, rod. Brtáňová (1799 – 1831)

Barbierová, Zuzana „Barbieriková“ „Majtlochová“, rod. Žiškova (1800 – 1880)

Bárdi, Martin

-) Matejbus, Martin „Bárdi“ (1712 – 1783)

Bartoš, Daniel (1823 – 1891) – dom č. 44

Bartoš, Ján (žil 1821) – dom č. 117

Bartoš, Juraj „Debnár“ „Lehotský“ [„Rybárik“] (1734 – 1798) – dom č. 55, 56, 57

Bartoš, Matej (cca 1760 – 1800) – dom č. 36

Bartoš, Michal (1798 – 1869) – dom č. 111

Bartoš, Michal (1823 – 1897) – dom č. 111

Bartoš, Samuel (1769 – 1819) – dom č. 28

Bartoš, Samuel (1802 – 1858) – dom č. 28

Bartošová, Eva [„Lehotská“ „Rybáriková“], vyd. Švandová (1727 – 1800) – dom č. 56, 57, 107

Bartošová, Eva „Debnárová“ „Lehotská“ [„Rybáriková“], rod. Lehotská [„Zemanovie“] (1737 – 1800)

Bartošová, Eva „Grešová“, vyd. Stanková [„Stanová“ „Maskalová“] (1821 Lipt. Kokava – 1883 Pribylina) – dom č. 117

Bartošová, Magdaléna, vyd. Ostramková (? – možno 1789) – dom č. 33

Bartošová, Mária, rod. Lehotská [„Kubisová“] (1819 – 1897)

Bartošová, Mária, rod. Medvecká „Medved'ová“ „Medviediková“ [„Chrobáková“] (1799 – 1878)

Bartošová, Mária, rod. Nováková (1824 – 1896)

Bartošová, Mária, rod. Stanková (? – 1795 a neskôr)

Bartošová, Zuzana, rod. Augustíniová (1792 Lipt. Mikuláš – 1831)

Bartošová, Zuzana, rod. Grešová (žila 1821)

Bartošová, Zuzana, vyd. Stražilová „Stražalovská“ (1793 – 1861) – dom č. 58

Bartošová, Zuzana „Debnárová“ [„Lehotská“], vyd. Stanová „Kapicová“ (1761 – 1818) – dom č. 55, 56, 107

Bartošová, Žofia, rod. Barbieriková „Majtlochová“ (1808 – 1880)

Bartošová, Žofia, rod. Vengríniová „Vendrinská“ Vengrinská“ „Pavelicová“ „Marušiaková“ „Pilátová“ (1757 – 1821)

Bartošovie, Anna

-) Lehotská, Anna „Bartošovie“, vyd. Zudlová (1807 Kráľova Lehota – 1881)

Bátoriová, Mária, vyd. Voštiarová (žila cca 1781) – dom č. 36

Bela, Daniel [„Buobrik“] (1807 Kráľova Lehota – 1833 Kráľova Lehota) – dom č. 30

Bela, Jozef „Buobrik“ „Pavella“ (1763 Kráľova Lehota – 1831) – dom č. 14

Belko, Ján

-) Šmihula, Ján [„Belko“] (1762 – 1822)
-) Šmihula, Ján „Belko“ (1734 – 1806)
-) Šmihula, Ján „Belko“ (1795 – 1870)
-) Šmihula, Ján „Belko“ „Slíža“ (1780 – 1831)
-) Šmihula, Ján „Kompíš“ [„Belko“ „Slíža“] (1807 – 1882)

Belko, Juraj

-) Šmihula, Juraj [„Belko“] (1765 – 1822)
-) Šmihula, Juraj [„Belko“] (1798 – 1831)
-) Šmihula, Juraj „Belko“ „Slíža“ (1741 – 1792) – dom č. 37

Belko, Michal

-) Dudáš, Michal „Belko“ (? – 1747)

Belková, Katarína

-) Dudášová Katarína „Belková“ [1x:] „Dudálová“, vyd. Šmihulová, vyd. Vrlíková (cca 1709 – 1781)
-) [recte: (?)] Kolárová, Mária, vyd. Dudášová „Belková“ (? – 1734 a neskôr)
-) Kmotříková, Katarína „Chrobáková“, vyd. Chrobáková „Medvedíková“ „Medviediková“

„Medvecká“, vyd. Šmihulová „Belková“ (1782 – 1822)

-) Rajniaková, Katarína, vyd. Šmihulová [„Belková“] (1774 – 1829)

-) Stančeková, Katarína [„Stanková“ „Raková“], vyd. Šmihulová [„Belková“] (1798 – 1831)

-) Stanková, Katarína [„Stančová“], vyd. Šmihulová „Belková“ „Slížová“, vyd. Červeňová (1749 – 1813)

-) Šmihulová, Katarína „Belková“, vyd. Balážová, vyd. Svrčková (1738 – 1775 a neskôr) – dom č. 37

Belková, Magdaléna

-) Šmihulová, Magdaléna „Belková“, rod. Rajniaková (1736 – 1797)

Belková, Mária

-) Brtáňová, Mária „Šiašková“, vyd. Šmihulová „Belková“ (1794 – 1846)

-) Dudášová, Mária „Belková“ [1x:] „Dúbravcová“, vyd. Rajniaková (cca 1716 – 1775)

-) Kolárová, Mária, vyd. Dudášová „Belková“ (? – 1734 a neskôr)

Belková, Zuzana

-) Hašková, Zuzana, vyd. Šmihulová „Kompišová [„Belková“ „Slížová“] (1810 – 1887)

-) Petrovská, Zuzana „Šebová“, vyd. Šmihulová [„Belková“] (1764 – 1813)

-) Šintajová, Zuzana „Chrobáková“, vyd. Šmihulová „Belková“ „Slížová“ (1787 – 1835)

[Belková, Žofia]

-) Hostiaková, Žofia „Hadrďánová“, vyd. Šmihulová [„Belková“] (1766 – 1834)

Belková, Žofia, vyd. Pelachová (? – 1758) – dom č. 37

Belová, Anna „Buobriková“ „Pavellová“, rod. Gorasová Anna „Gorosová“ „Goracová“

„Dobáková“ (1772 Nemecká Ľupča – 1840)

Belová, Eva

-) Pavellová, Eva „Buobriková“ „Belová“, rod. Kočtúchová „Luštiková“ „Kováčová“ (možno 1735 Lipt. Porúbka – 1804 Kráľova Lehota)

Belová, Mária

-) Pavellová, Mária „Buobriková“ „Belová“, vyd. Hiczová „Ružiaková“ (1761 Kráľova Lehota – 1832)

Belová, Mária [„Buobriková“], rod. Brtáňová [„Mláková“] (1810 – 1873)

Belová, Mária [„Buobriková“ „Pavellová“], vyd. Zudlová (cca 1793 nezn. – 1819) – dom č. 14

Belová, Zuzana „Buobriková“ [„Pavellová“], vyd. Lániová (1791 Lipt. Sielnica – 1878) – dom č. 25, 38, 50, 112

Beluš, Matej (cca 1776 Jamník – 1831) – dom č. 7

Beluš, Matej (1796 – 1855) – dom č. 7

Beluš, Michal (žil cca 1776) – dom č. 7
Belušová, Eva, rod. Beňová (žila cca 1776)
Belušová, Eva, rod. Turčanová „Pepíková“ (1758 – 1843)
Belušová, Zuzana, rod. Járošová (1796 – 1873)
Benčeková, Zuzana „Baganová“ „Chovanová“, vyd. Chomová „Chovanová“ (1719 – 1796) – dom č. 8–9
Beniač, Ondrej (žil 1853) – dom č. 38
Benická, Eva, rod. Kasanická (žila 1804)
Benická, Zuzana, vyd. Kúdolová [„Švandeková“] (1804 Benice – 1875) – dom č. 56
Benický, Martn (žil 1804) – dom č. 56
Benko, Daniel (1830 – 1873) – dom č. 31
Benko, Ján (žil cca 1784/1785) – dom č. 31
Benko, Ján „Brtáň“ (1817 – 1877) – dom č. 31
Benko, Jozef (cca 1784/1785 Lipt. Ondrašová – 1838) – dom č. 31
Benko, Jozef (1825 – 1881) – dom č. 31
Benko, Juraj
-) Vrlík, Juraj „Benko“ (možno 1694 – možno 1758)
[Benko, Ondrej]
-) Vrlík, Ondrej [„Benko“] (1730 – 1771)
Benková, Mária
-) Hološová, Mária „Pečiariková“, vyd. Vrlíková [„Benková“], vyd. Raková (1739 – 1807)
-) Vrlíková, Mária „Benková“, vyd. Žiškova „Hrnčiarová“ (cca 1695 – 1779)
Benková, Mária, vyd. Droppová (žila cca 1805) – dom č. 23
Benková, Katarína
-) Holá, Katarína, vyd. Vrlíková „Benková“ (? – 1751)
Benková, Zuzana, rod. Brtáňová (žila cca 1784/1785)
Benková, Zuzana „Brtáňová“, rod. Pepíková (1834 – 1886)
Benková, Zuzana „Brtáňová“, rod. Žiškova [„Hladká“] (1819 – 1873)
Benková, Zuzana, vyd. Pelachová (1810 – 1879) – dom č. 20, 31
Benková, Žofia, rod. Jamnická (1787 – 1847)
Beňo, Daniel
-) Pastucha, Daniel „Beňo“ (1823 – 1873)
-) Pastucha, Daniel „Beňo“ [„Matejbus“] (1761 – 1838)
Beňo, Michal „Pastucha“ „Matejbus“ (1762 – 1846) – dom č. 108

Beňo, Ondrej

-) Pastucha, Ondrej „Beňo“ (1820 – 1876)

Beňo, Ondrej „Pastucha“ [„Matejbus“] (1795 – 1855) – dom č. 108

Beňo, Ján „Pastucha“ [„Matejbus“] (1778 – 1847) – dom č. 13

Beňová, Eva, vyd. Belušová (žila cca 1776) – dom č. 7

Beňová, Karolína

-) Janíková, Karolína, vyd. Krúpová, vyd. Pastuchová „Beňová“ (1818 Lipt. Hrádok – 1881)

Beňová, Katarína

-) Hološová, Katarína, vyd. Pastuchová „Beňová“ (1822 – 1908)

Beňová, Katarína „Pastuchová“ [„Matejbusová“], vyd. Frniaková (1799 – 1853) – dom č. 108

Beňová, Mária

-) Pastuchová, Mária „Beňová“, vyd. Frniaková (1787 – 1822)

Beňová, Zuzana

-) Brtáňová, Zuzana „Beňová“, vyd. Jamnická (zrejme 1774 – 1816 a neskôr)

-) Pastuchová, Zuzana [„Beňová“], vyd. Vozisová (1823 – 1892)

-) Pastuchová, Zuzana „Beňová“ „Brtáňová“, vyd. Šefranková (1804 – 1847)

Beňová, Zuzana „Pastuchová“ [„Matejbusová“], rod. Hostiaková „Hadrďánová“ (1797 – 1831)

Beňová, Zuzana „Pastuchová“ [„Matejbusová“], rod. Járošová (1780 – 1830)

Beňová, Zuzana „Pastuchová“ „Matejbusová“, rod. Jahodová (cca 1772 – 1847)

Beňová, Žofia

-) Šeková, Žofia, vyd. Pastuchová „Beňová“ [„Matejbusová“] (1758 – 1814)

Beňová, Žofia „Pastuchová“ „Matejbusová“, vyd. Turčanová „Pepíková“ [„Peterajová“] (1767 – 1847) – dom č. 38

Beňuš, Matej (žil 1828)

-) Beluš, Matej (cca 1776 Jamník – 1831)

Betušiaková, Žofia „Baďová“, vyd. Chrobáková „Kubisová“, vyd. Harmanová [„Hermanová“ „Teliarová“] (1758 – 1817) – dom č. 44

Betušiaková, Žofia „Žiaranová“ [„Baďová“], vyd. Pavellová (1796 – 1853) – dom č. 24

Bilina, Matej

-) Sopko, Matej „Bilina“ (cca 1755 nezn. – 1835)

-) Sopko, Matej „Bilina“ (1800 – z. 1836–1862)

Bilinová, Zuzana

-) Nedbalová, Zuzana, vyd. Sopková „Bilinová“ (cca 1781 nezn. – 1831)

Blaško, Pavol (cca 1712 – 1767) – dom č. 107

Bobrovčanová, Anna

-) Fáberová, Anna „Bobrovčanová“, vyd. Debnárová „Stofková“, vyd. Hostoková „Hostiaková“ (cca 1743 Bobrovec – 1806)

Bobrovčanová, Katarína „Pálenčiarová“, vyd. Vozisová „Brťáňová“ [„Droppová“] (1743 – 1822) – dom č. 39

Bobrovnický, Adam

-) Švanda, Adam „Bobrovnický“ (zrejme 1720 – 1770 a neskôr)

Bobrovnická, Zuzana

-) Švandová, Zuzana „Bobrovnická“ „Chrobáková“, vyd. Droppová „Mlynárová“ (1758 – 1792)

Bobuľová, Mária, vyd. Petrovská (1823 Závažná Poruba – 1874 Závažná Poruba) – dom č. 113

Bodila, Martin

-) Dzúr, Martin „Bodila“ „Vodila“ [neskôr:] „Šiaška“ (1784 Iľanovo – 1846 a neskôr)

Bodilová, Zuzana

-) Brťáňová, Zuzana „Šiašková“, vyd. Dzúrová „Bodilová“ „Vodilová“ „Šiašková“ (1779 – 1845)

Bohúňová, Zuzana, vyd. Pallayová (1831 Ružomberok – 1896) – dom č. 34

Borová, Katarína „Chomová“, vyd. Brťáňová (cca 1741 Východná – 1784) – dom č. 29

Bosá, Anna, vyd. Medvecká [„Medved'ová“ „Chrobáková“] (1831 – 1872) – dom č. 50

Bosá, Katarína, rod. Dianišová (1807 – 1848)

Bosá, Katarína, vyd. Matzdorferová (1829 – 1904 Miskolc) – dom č. 50

Bosá, Katarína [„Čaptáková“], vyd. Ďalaková „Delaková“ „Gaboňová“, vyd. Majtlochová „Barbieriková“ „Barbierová“ „Ďalaková“ (1763 – 1833) – dom č. 54, 115

Bosá, Mária, vyd. Járošová [„Kušnierová“] (1826 – 1875) – dom č. 28

Bosá, Zuzana, vyd. Šmihulová (1826 – 1901) – dom č. 37, 50

Bosá, Zuzana [„Čaptáková“], vyd. Jamnická, vyd. Járošová (1780 – 1835) – dom č. 109

Bosá, Žofia (1842 – 1858 a neskôr) – dom č. 50

Bosá, Žofia [„Čaptáková“], rod. Kúdolová (1763 – 1831)

Bosý, Ondrej (1827 – 1896) – dom č. 50

Bosý, Ondrej [„Čapták“] (1759 – 1800) – dom č. 50

Bosý, Samuel (1798 – 1873) – dom č. 50

Bosý, Samuel (1837 – 1858 a neskôr) – dom č. 50

Brandošová, Zuzana

-) Šmihulová, Zuzana „Piovárová“ „Brandošová“, vyd. Chrobáková „Medvedíková“ „Medvecká“ [dcéra: „Medviedik“] (1773 – 1840)

Brček, Michal (1831 Ružomberok – 1858 a neskôr) – dom č. 34

Brčeková, Anna, rod. Pallayová (1825 – 1858 a neskôr)

Brandoš, Ján

-) Šmihula, Ján „Piovár „Brandoš“ (1733 – 1802)

Brandošová, Zuzana

-) Miháliková, Zuzana, vyd. Šmihulová „Piovárová“ „Pivovárová“ „Brandošová“ (1757/1760 – 1816)

Brezinová, Eva „Hybenová“, vyd. Raková (cca 1754 Važec – 1834) – dom č. 107

Brincka, Baltazár

-) Stanko, Baltazár „Brincka“ (1812 – 1866)

Brincka, Daniel

-) Stanko, Daniel „Brincka“ (1801 – 1854)

-) Stanko, Daniel „Brincka“ (1838 – 1907)

-) Stanko, Daniel „Brincka“ [„Stanček“] (1773 – 1835)

Brincka, Ján

-) Stanko, Ján, Brincka (1829 – 1889)

Brincka, Michal

-) Stanko, Michal „Brincka“ (1816 – 1878)

Brincka, Martin

-) Stanko, Martin „Brincka“ (1813 – 1874)

-) Stanko, Martin „Brincka“ [„Stanček“] (1789 – 1839)

Brincka, Ondrej

-) Stanko, Ondrej „Brincka“ (1832 – 1897)

-) Stanko, Ondrej „Brincka“ [„Stanček“] (1782 – 1831)

-) Stanko, Ondrej „Stanček“ „Brincka“ (1750 – 1800)

Brincková, Anna

-) Karkošiaková, Johana (Anna), vyd. Stanková „Brincková“ (1839 Nižná Boca – 1890)

Brincková, Johana

-) Karkošiaková, Johana (Anna), vyd. Stanková „Brincková“ (1839 Nižná Boca – 1890)

Brincková, Katarína

-) Moravčíková, Katarína „Húsková“, vyd. Stanková „Brincková“ (1814 – 1868)

Brincková, Magdaléna

-) Marušiaková, Magdaléna, vyd. Stanková „Stančeková“ „Brincková“ (1750 – 1817)

Brincková, Mária (1769 – ?) – dom č. 59

Brincková, Mária

-) Štetková, Mária, vyd. Stanková „Brincková“ [„Stančeková“] (cca 1777 nezn. – 1817)

Brincková, Zuzana

-) Dobáková, Zuzana [„Vlčeková“], vyd. Stanková „Brincková“ [„Stančeková“], rod. (1791 – 1860)

-) Járošová, Zuzana [„Pelachová“] vyd. Stanková „Brincková“ (1819 – 1863)

-) Járošová, Zuzana [„Pelachová“], vyd. Stanková „Brincková“ [„Stančeková“] (1785– 1845)

-) Krchová, Zuzana [„Hadrdaňová“], vyd. Stanková „Brincková“ (1818 – 1877)

-) Miháliková, Zuzana „Pribylincová“, vyd. Stanková „Brincková“ (1807 – 1873)

-) Pelachová, Zuzana „Teplická“, vyd. Moravčíková „Húsková“, vyd. Stanková „Brincková“ [„Stančeková“] (cca 1769/1777 – 1839)

-) Stanková, Zuzana „Brincková“ (1834 – 1920)

-) Stanková, Zuzana „Brincková“ (1843 – 1903)

-) Zudlová, Zuzana, vyd. Stanková „Brincková“ (1808 – 1841)

Brincková, Žofia

-) Stanková, Žofia „Brincková“ [„Stančeková“], vyd. Stanová „Kapicová“ (1791 – 1864)

Brtáň, Daniel

-) Vozis, Daniel „Brtáň“ (1777 – 1852)

Brtáň, Daniel „Mláka“ „Mláčnik“ [„Šiaška“] (1781 – 1822) – dom č. 112, 114, 115

Brtáň, Jakub (1728 – 1805) – dom č. 29

Brtáň, Ján

-) Vozis, Ján [„Brtáň“] (1773 – 1834)

-) Benko, Ján „Brtáň“ (1817 – 1877)

-) Vozis, Ján „Brtáň“ (? – 1778 a skôr)

-) Vozis, Ján „Brtáň“ (1734 – 1797)

Brtáň, Ján (žil 1735, richtár) – dom č. 38

Brtáň, Ján (1736 – 1806) – dom č. 28, 29, 30

Brtáň, Ján (1764 – 1834) – dom č. 29

Brtáň, Ján (1771 – 1815 Prešov) – dom č. 29

Brtáň, Ján „Šiaška“ (možno 1713 – 1786) – dom č. 54, 55, 56, 57, 58, 109

Brtáň, Ján [„Šiaška“] „Kaštiel“ (1805 – 1848) – dom č. 57

Brtáň, Ján „Šiaška“ „Mláka“ [deti: „Mláčnik“] (1733 – 1805) – dom č. 111, 112, 113, 115

Brtáň, Ján „Šiaška“ „Mláka“ „Mláčnik“ (1778 – 1831) – dom č. 110, 112

Brtáň, Juraj (žil 1683) – dom č. 29

Brtáň, Juraj (žil 1700) – dom č. 29

Brtáň, Juraj (žil 1702) – dom č. 29

Brtáň, Juraj (žil 1703) – dom č. 29

Brtáň, Juraj

-) Vozis, Juraj [„Brtáň“] (1772 – 1832)

-) Vozis, Juraj „Brtáň“ [„Droppa“] (1738 – 1814)

Brtáň, Juraj „Šiaška“ (cca 1701 – 1772) – dom č. 106, 110, 111, 112, 115

Brtáň, Juraj „Šiaška“ (1751 – 1806) – dom č. 57

Brtáň, Michal

-) Stano, Michal „Kapica“ [neskôr:] „Brtáň“ (1753 – 1821)

Brtáň, Michal „Šiaška“ (1734 – 1804) – dom č. 56, 57

Brtáň, Michal „Šiaška“ (1762 – 1806) – dom č. 56, 57

Brtáň, Michal „Šiaška“ (1788 – 1832) – dom č. 57

Brtáň, Ondrej

-) Vozis, Ondrej „Brtáň“ (1740/1746 – 1813)

Brtáň, Ondrej (1801 – 1855) – dom č. 29

Brtáň, Ondrej „Šiaška“ (1772 – 1843) – dom č. 57

Brtáň, Pavol (možno 1699 – 1779) – dom č. 29, 30

Brtáň, Samuel

-) Vozis, Samuel [„Brtáň“] (1804 – 1876)

Brtáňová, Anna „Šiašková“, rod. Krišková (cca 1709 – 1775)

Brtáňová, Dorota, rod. Húzdriková (cca 1688 – 1743)

Brtáňová, Eva

-) Vozisová, Eva [„Brtáňová“], vyd. Žišková (1781 – 1811)

-) Vozisová, Eva „Brtáňová“, vyd. Marušiaková (1733 – 1812)

Brtáňová, Eva „Šiašková“, rod. Droppová „Kutelová“ (1736 – 1801)

Brtáňová, Eva „Šiašková“ (1798 – 1845 a neskôr), vyd. Ostramková, vyd. Hybenová „Hybanová“, vyd. Kubinská (1798 – 1845 a neskôr) – dom č. 32

Brtáňová, Eva „Šiašková“ „Mlákova“ „Mláčniková“, rod. Lehotská [„Zemanovie“] (1777 – 1831)

Brtáňová, Katarína

-) Balážová, Katarína, vyd. Vozisová [„Brtáňová“] (1806 – 1887)

-) Bobrovčanová, Katarína „Pálenčiarová“, vyd. Vozisová „Brtáňová“ [„Droppová“] (1743 – 1822)

-) Gilániová, Katarína, vyd. Vozisová [„Brtáňová“] (1777 – 1842)

-) Hostiaková, Katarína „Hadrďánová“, vyd. Vozisová [„Brtáňová“] (1781 – 1864)

-) Ostramková, Katarína „Lenčovská“, vyd. Vozisová „Brťaňová“ (1746 – 1804)

-) Rafajová, Katarína „Šramková“, vyd. Vozisová „Brťaňová“ (cca 1738 – 1798)

-) Vozisová, Katarína [„Brťaňová“ „Droppová“], vyd. Hladká (1781 – 1810)

Brťaňová, Katarína, rod. Borová „Chomová“ (cca 1741 Východná – 1784)

Brťaňová, Katarína, vyd. Nováková [„Húsková“] (1794 – 1873) – dom č. 111

Brťaňová, Katarína „Šiašková“ „Mlákova“ [deti: „Mláčnik“], rod. Žiaranová (zrejme 1735 – 1777)

Brťaňová, Katarína „Vozisová“, vyd. Járošová „Kušnierová“ (možno 1700 – 1764) – dom č. 28

Brťaňová, Mária [„Mlákova“], vyd. Belová [„Buobriková“], vyd. Ružiaková „Hiczová“, vyd.

Žišková „Vlková“ (1810 – 1873) – dom č. 30

Brťaňová, Mária

-) Marušiaková, Mária, vyd. Vozisová „Brťaňová“ (1781 – 1813)

Brťaňová, Mária [„Šiašková“], vyd. Strašilová – dom č. 58

Brťaňová, Mária [„Vozisová“], vyd. Krchová „Hadrdaňová“ [„Hostiaková“] (1784 – 1855) – dom č.

7

Brťaňová, Mária „Šiašková“, vyd. Droppová „Kutelová“ (cca 1736 – 1800) – dom č. 108

Brťaňová, Mária „Šiašková“, vyd. Šmihulová „Belková“ (1794 – 1846) – dom č. 37

Brťaňová, Zuzana

-) Hostiaková, Zuzana [„Hadrdaňová“], vyd. Vozisová „Brťaňová“ (1789 – 1821)

-) Vozisová, Zuzana [„Brťaňová“], vyd. Budinská, [= ?] vyd. Kováčová (1768 – 1796 a neskôr)

-) Pastuchová, Zuzana „Beňová“ „Brťaňová“, vyd. Šefranková (1804 – 1847)

-) Pepíková, Zuzana, vyd. Plávková, vyd. Púčiková, vyd. Benková „Brťaňová“ (1834 – 1886)

-) Pepíková, Zuzana „Turčanová“, vyd. Vozisová „Brťaňová“ (1793 – 1867)

-) Vozisová, Zuzana „Brťaňová“, vyd. Brťaňová „Šiašková“ „Mlákova“ „Mláčniková“ (1776 – 1807)

-) Žišková, Zuzana [„Hladká“], vyd. Benková „Brťaňová“ (1819 – 1873)

Brťaňová, Zuzana, rod. Malatková „Šmihulová“ „Kaučiaková“ (? nezn. – z. 1747–1779)

Brťaňová, Zuzana, vyd. Barbierová „Barbieriková“ „Majtlochová“ (1799 – 1831) – dom č. 48

Brťaňová, Zuzana, vyd. Benková (žila cca 1784/1785) – dom č. 31

Brťaňová, Zuzana „Beňová“, vyd. Jamnická (zrejme 1774 – 1816 a neskôr) – dom č. 45

Brťaňová, Zuzana „Šiašková“, rod. Čenková (1781 – 1845)

Brťaňová, Zuzana „Šiašková“, rod. Šeková „Drobná“ (1755 – 1806)

Brťaňová, Zuzana „Šiašková“, rod. Žiaková (cca 1765 nezn. – 1825)

Brťaňová, Zuzana „Šiašková“, vyd. Dzúrová „Bodilová“ „Vodilová“ „Šiašková“ (1779 – 1845) – dom č. 57

Brtáňová, Zuzana [„Šiašková“] „Kaštielová“, rod. Rajniaková (1803 – 1872)

Brtáňová, Zuzana „Šiašková“ „Mlákova“ „Mláčniková“, rod. Vozisová „Brtáňová“ (1776 – 1807)

Brtáňová, Zuzana „Mlákova“ „Mláčniková“ [„Šiašková“], rod. Žiškova [„Hladká“] (1783 – 1848)

Brtáňová, Žofia

-) Vozisová, Žofia [„Brtáňová“], vyd. Jančuškova „Držiaková“ (1746 – 1821)
-) Žiškova, Žofia, vyd. Stanová „Kapicová“ „Brtáňová“ (1787 – 1852)

Brtáňová, Žofia, rod. Chomová (1806 – 1851)

Brtáňová, Žofia, rod. Jasenická „Jesenická“ „Lokajová“ (1763 – 1836)

Brtáňová, Žofia, rod. Lenčovská [„Fronková“] (zrejme 1738 – 1784/1789)

Brtáňová, Žofia, vyd. Stanová „Kapicová“ „Brtáňová“ (1761 – 1809) – dom č. 29

Brtáňová, Žofia [„Šiašková“], vyd. Kúdolová „Švandeková“ (1784 – 1828) – dom č. 56, 107

Brtáňová, Žofia „Šiašová“, rod. Kaštielová (1784 – 1852)

Brtáňová, Žofia „Šiašková“ „Mlákova“ [deti: „Mláčnik“], rod. Járošová „Krutková“ [„Kriškova“] (1752 – 1814)

Brtáňovci (rodina z č. d. 29) – dom č. 55

Budinská, Zuzana [= Kováčová?], rod. Vozisová [„Brtáňová“] (1768 – 1796 a neskôr)

[Buobrik, Daniel]

-) Bela, Daniel [„Buobrik“] (1807 Kráľova Lehota – 1833 Kráľova Lehota)

Buobrik, Jozef

-) Bela, Jozef „Buobrik“ „Pavella“ (1763 Kráľova Lehota – 1831)

Buobrik, Ondrej

-) Pavella, Ondrej „Buobrik“ [„Kalapsa“] (1694 – 1769) Pavella, Ondrej „Buobrik“ [„Kalapsa“] (1694 – 1769)

Buobriková, Anna

-) Gorasová, Anna „Gorosová“ „Goracová“ „Dobáková“, vyd. Belová „Buobriková“ „Pavellová“ (1772 Nemecká Lupča – 1840)

Buobriková, Eva

-) Pavellová, Eva „Buobriková“ „Belová“, rod. Kočtúchová „Luštiková“ „Kováčová“ (možno 1735 Lipt. Porúbka – 1804 Kráľova Lehota)

Buobriková, Katarína

-) Dadíková, Katarína, vyd. Pavellová „Buobriková“ [„Kalapsová“] (cca 1686 – 1754)

Buobriková, Mária

-) Brtáňová, Mária [„Mlákova“], vyd. Belová [„Buobriková“], vyd. Ružiaková „Hiczová“, vyd. Žiškova „Vlková“ (1810 – 1873)

-) Pavellová, Mária [„Buobriková“], vyd. Pilátová, vyd. Balážová (1763 – 1822)
-) Pavellová, Mária „Buobriková“ „Belová“, vyd. Hiczová „Ružiaková“ (1761 Kráľova Lehota – 1832)

Buobriková, Zuzana

-) Belová, Zuzana „Buobriková“ [„Pavellová“], vyd. Lániová (1791 Lipt. Sielnica – 1878)

Burinda, Ján „Majtloch“ [neskôr:] „Jároš“ (1768 – 1828) – dom č. 109

Burinda, Juraj „Majtloch“ [„Kráľ“] (1728 – 1784) – dom č. 41, 108, 109

Burindová, Eva „Majtlochová“ [„Kráľová“], rod. Ďumbalová „Janťová“ [t.j. „Jančová“] [1x:] „Stanková“ (cca 1781/1791 Východná – 1843)

Burindová, Magdaléna „Majtlochová“ [„Kráľová“], rod. Turčanová „Šlapáková“ (1737 – 1812)

Burindová, Zuzana „Majtlochová“ „Járošová“, rod. Kundová (1764 – 1802)

Bútorová, Eva, vyd. Muchálová „Majtlochová“ (1794 – 1863) – dom č. 35, 43

Bútorová, Žofia, vyd. Lehotská [„Zemanovie“] (1795 – 1825) – dom č. 4

C

Capková, Katarína, vyd. Frniaková (žila 1787) – dom č. 108

Cupra, Ján (žil 1820) – dom č. 38, 50

Cuprová, Anna, vyd. Ballová (1820 Lipt. Porúbka – 1893) – dom č. 38, 50

Cuprová, Zuzana, rod. Holvajdová (žila 1820)

Cyriak, Jakub (cca 1697 nezn. – 1768) – dom č. 114

Cyriaková, Eva, rod. Rottinová (žila 1736)

Cyriaková, Zuzana „Grofčíková“, vyd. Droppová (1736 Lipt. Mikuláš – 1806) – dom č. 114

Č

[Čapták, Ondrej]

-) Bosý, Ondrej [„Čapták“] (1759 – 1800)

[Čaptáková, Katarína]

-) Bosá, Katarína [„Čaptáková“], vyd. Ďalaková „Delaková“ „Gaboňová“, vyd. Majtlochová „Barbieriková“ „Barbierová“ „Ďalaková“ (1763 – 1833)

[Čaptáková, Zuzana]

-) Bosá, Zuzana [„Čaptáková“], vyd. Jamnická, vyd. Járošová (1780 – 1835)

[Čaptáková, Žofia]

-) Kúdolová, Žofia, vyd. Bosá [„Čaptáková“] (1763 – 1831)

Čenka, Juraj (1784 – 1806) – dom č. 6, 43

Čenková, Katarína, rod. Pelachová [„Ostramková“] (1785 – 1846)
Čenková, Zuzana, vyd. Brtáňová „Šiašková“ (1781 – 1845) – dom č. 57
Čenková, Zuzana, vyd. Lehotská (1747 – 1805) – dom č. 44
Čenková, Žofia, vyd. Raková „Hološová“ (1772 – 1816) – dom č. 110
Červeň, Martin (cca 1767 nezn. – 1817) – dom č. 37, 38
Červeňová, Eva, rod. Kokavcová „Hopková“ [„Šebová“] (1778 – 1819)
Červeňová, Katarína, rod. Stanková [„Stančová“] (1749 – 1813)
Čík, Matej (1812 Kráľova Lehota – 1879) – dom č. 57
Čík, Šimon (1764 Kráľova Lehota – 1839 Kráľova Lehota) – dom č. 57
Čík, Šimon (1797 – 1868) – dom č. 57
Číková, Eva, rod. Kulichová (1820 Kráľova Lehota – 1853)
Číková, Rozália, rod. Lehotská „Šimúnovie“ (1810 Kráľova Lehota – 1864)
Číková, Šarlota (Karolína), rod. Piovarčiová [1x:] „Zacharovská“ (1826 Vyšná Boca – 1851 Vyšná Boca)
Číková, Terézia, rod. Rumanovská (1825 Lučivná – 1895)
Číková, Žofia, rod. Dusíková (1773 – 1846 Lipt. Mikuláš)
Čočotová, Katarína
-) Šmihulová, Katarína „Čočotová“ „Končitá“ „Kováčová“, vyd. Hološová (cca 1709 – 1781)

D

Dadík, Michal (1728 – 1803) – dom č. 56
Dadík, Michal „Dzurek“ [„Dzurko“] (1784 – 1833 Východná) – dom č. 17
Dadíková, Katarína, vyd. Pavellová „Buobriková“ [„Kalapsová“] (cca 1686 – 1754) – dom č. 24
Dadíková, Mária „Dzureková“ [„Dzurková“] rod. Stančeková [„Stanková“ „Stanová“] (1794 – 1845) Východná)
Dadíková, Zuzana
-) Dzureková, Zuzana „Dadíková“ „Dzurková“, vyd. Járošová [„Kušnierová“] (1787 – 1825 a neskôr)
Dadíková, Zuzana, vyd. Kováčová „Vozisová“, vyd. Žišková „Vlková“ (1800 – 1860) – dom č. 39
Danielovie, Anna
-) Lehotská, Anna „Danielovie“, vyd. Fábryová (1826 Kráľova Lehota – 1892)
Danielovie, Dávid
-) Lehotský, Dávid „Danielovie“ (žil 1826)
Danielovie, Ján

-) Lehotský, Ján „Danielovie“ (1797 Kráľova Lehota – 1832 Kráľova Lehota) – dom č. 20

Danielovie, Mária

-) Lehotská, Mária „Ondrášovie“, vyd. Lehotská „Danielovie“ (žila 1826)

Danielovie, Terézia

-) Lehotská, Terézia „Paukovie“, vyd. Lehotská „Danielovie“, vyd. Pelachová [„Ostramková“] (1796 Kráľova Lehota – 1867)

Debnár, Juraj

-) Bartoš, Juraj „Debnár“ „Lehotský“ [„Rybárik“] (1734 – 1798)

Debnár, Martin (žil 1811) – dom č. 26, 27

Debnár, Stanislav „Stofko“ (cca 1712 – 1767) – dom č. 15

Debnárová, Anna „Stofková“, rod. Fáberová, Anna „Bobrovčanová“ (cca 1743 Bobrovec – 1806)

Debnárová, Eva

-) Lehotská, Eva [„Zemanovie“], vyd. Bartošová „Debnárová“ „Lehotská“ [„Rybáriková“] (1737 – 1800)

Debnárová, Mária, vyd. Járošová „Kristusová“ (1811 Lipt. Peter – 1868) – dom č. 26, 27

Debnárová, Zuzana

-) Bartošová, Zuzana „Debnárová“ [„Lehotská“], vyd. Stanová „Kapicová“ (1761 – 1818)

Debnárová, Žofia, rod. Plávková (žila 1811)

Delak, Ondrej

-) Ďalak, Ondrej „Delak“ [„Gaboňa“] (1787 – 1854)

-) Ďalak, Ondrej „Delak“ „Gaboňa“ (1754 – 1791)

[Delaková, Eva]

-) Ďalaková, Eva [„Delaková“] vyd. Ružiaková [„Hiczová“] „Ďalaková“ (1823 – 1871)

Delaková, Katarína

-) Bosá, Katarína [„Čaptáková“], vyd. Ďalaková „Delaková“ „Gaboňová“, vyd. Majtlochová „Barbieriková“ „Barbierová“ „Ďalaková“ (1763 – 1833)

-) Ďalaková, Katarína [„Delaková“], vyd. Žišková „Marková“ (1813 – 1864)

Delaková, Mária

-) Ďalaková, Mária „Delaková“ „Gaboňová“, vyd. Moravčíková „Húsková“ (cca 1730 – 1800)

Delaková, Zuzana

-) Ďalaková, Zuzana [„Delaková“], vyd. Ružiaková [„Hiczová“] „Ďalaková“ (1820 – 1838)

-) Ďalaková, Zuzana [„Delaková“], vyd. Gašperčíková, vyd. Fedorová (1742 – 1782)

-) Marková, Zuzana „Barbieriková“, vyd. Ďalaková „Delaková“ [„Gaboňová“] (1786 – 1849)

Dianiš, Ján (zrejme 1720 – 1771) – dom č. 5, 49, 50

Dianiš, Ján (1752 – 1806) – dom č. 50

Dianiš, Juraj (1788 – 1834) – dom č. 50

Dianiš, Martin (1805 – 1891) – dom č. 44

Dianiš, Michal [„Šimkovie“] (1750 – 1807) – dom č. 49, 50

Dianiš, Ondrej (1785 – 1840) – dom č. 50

Dianišová, Eva [„Šimkovie“], rod. Balážová (1755 – 1814)

Dianišová, Katarína, rod. Jamnická (1786 – 1847)

Dianišová, Katarína, rod. Petrovská „Badíková“ [„Baďová“] (1817 – 1902)

Dianišová, Katarína, vyd. Bosá (1807 – 1848) – dom č. 50

Dianišová, Mária, rod. Dudálecová „Dud’álová“ „Dudál’ová“ „Dudová“ „Dzureková“ (cca 1749 – 1811)

Dianišová, Mária, vyd. Kaštielová (1816 – 1883) – dom č. 50

Dianišová, Zuzana [„Šimkovie“], rod. Švandová (1744/1749 – 1792)

Dianišová, Zuzana, rod. Majtlochová „Varečková“ [„Barbieriková“] (1783 – 1846)

Dianišovci (rodina) – dom č. 5

Dobák, Michal (žil 1764, 1766) – dom č. 43, 44, 117

Dobáková, Anna

-) Gorasová, Anna „Gorosová“ „Goracová“ „Dobáková“, vyd. Belová „Buobriková“ „Pavellová“ (1772 Nemecká Lupča – 1840)

Dobáková, Katarína [„Vlčeková“], vyd. Stražilová, [„Stražalovská“ „Strážalovská“] (1794 – 1846) – dom č. 58

Dobáková, Zuzana [„Vlčeková“], vyd. Stanková „Brincková“ [„Stančeková“], rod. (1791 – 1860) – dom č. 59

Dolinská, Anna

-) Sklenková, Johana, vyd. Dolinská (1825 – 1854 Silvaš?)

Dolinská, Johana, rod. Sklenková (1825 – 1854 Silvaš?)

Dolinský, Ľudovít (cca 1830 nezn. – 1853 a neskôr) – dom č. 52

Dorčiaková, Zuzana

-) Marušiaková, Zuzana „Dorčiaková“, vyd. Šefranková [„Šafranková“]

Drobná, Magdaléna, vyd. Žiškova „Hrnčiarová“, vyd. Hiczová „Ružiaková“ (1730/1732 – 1805) – dom č. 30

Drobná, Zuzana

-) Šeková, Zuzana „Drobná“, vyd. Brtáňová „Šiašková“ (1755 – 1806)

-) Žiškova, Zuzana [„Hrnčiarová“] „Drobná“ [neskôr:] „Ružiaková“, vyd. Hladká (1757 – 1842)

Drobná, Žofia [„Párvy“], vyd. Kozová, vyd. Lehotská (1734 – 1803) – dom č. 3

Drobný, Ján „Párvy“ (cca 1684 – 1766) – dom č. 31, 32

Droppa, Daniel (cca 1770 – 1825) – dom č. 51

Droppa, Daniel [„Mlynár“] (1800 – 1829) – dom č. 55

Droppa, Daniel „Soviak“ „Vizdak“ (1816 – 1869) – dom č. 39, 55

[Droppa, Ján]

-) Kutel, Ján [„Droppa“] (1778 – 1837 a neskôr)

Droppa, Ján (žil cca 1770)

Droppa, Ján (1811 – 1873) – dom č. 55

Droppa, Ján „Grísnik“ [„Mlynár“] (1786 – 1855) – dom č. 20, 29, 55

Droppa, Ján „Mlynár“ (1751 – 1823) – dom č. 29, 55

[Droppa, Juraj]

-) Vozis, Juraj „Brtník“ [„Droppa“] (1738 – 1814)

Droppa, Martin (1748 – 1817) – dom č. 55

Droppa, Martin „Kutel“ (1762 – 1836) – dom č. 108

Droppa, Matej (žil cca 1805) – dom č. 23

Droppa, Matej (1819 – 1876) – dom č. 55

Droppa, Matej „Kutel“ (1735 – 1795) – dom č. 107, 108, 109

Droppa, Michal (1756 Lipt. Mikuláš – 1818) – dom č. 114, 115

Droppa, Michal „Kutel“ (možno 1710 – 1788) – dom č. 41, 108

Droppa, Michal [syn: „Mlynár“] (1727 – 1800) – dom č. 54, 55, 56, 109

Droppa, Ondrej (1734 – 1798) – dom č. 114

Droppa, Ondrej (1779 – 1836) – dom č. 55

Droppa, Ondrej (1800 – 1849) – dom č. 55

Droppa, Ondrej (1839 – 1911) – dom č. 55

Droppa, Ondrej „Kutel“ (1795 – 1829) – dom č. 108

Droppa, Pavol (žil 1814) – dom č. 27

Droppa, Peter (1814 Lipt. Mikuláš – 1866 Nemecká Ľupča) – dom č. 27

Droppová, Anna „Grísniková“ [„Mlynárová“], vyd. Pelachová (1811 – 1874)

Droppová, Eva

-) Kutelová, Eva „Droppová“ (1797 – 1864)

Droppová, Eva, rod. Klimová (1814 Palúdzka – 1876 Závažná Poruba)

Droppová, Eva, rod. Miháliková (1798 – 1871) – dom č. 55

Droppová, Eva, rod. Zudlová (1772 – 1825)

Droppová, Eva, vyd. Kúdolová [deti: „Huraj“] (1772 – 1843) – dom č. 107

Droppová, Eva „Grísniková“ [„Mlynárová“], rod. Garajová (cca 1801/1802 nezn. – 1831)

Droppová, Eva „Kutelová“, rod. Fedorová (1763 – 1830)

Droppová, Eva „Kutelová“, vyd. Brtáňová „Šiašková“ (1736 – 1801) – dom č. 57

Droppová, Judita

-) Vozisová, Judita „Droppová“, vyd. Pavellová [„Buobriková“] (1731 – 1763)

[Droppová, Katarína“]

-) Bobrovčanová, Katarína „Pálenčiarová“, vyd. Vozisová „Brtáňová“ [„Droppová“] (1743 – 1822)

-) Vozisová, Katarína [„Brtáňová“ „Droppová“], vyd. Hladká (1781 – 1810)

Droppová, Judita, rod. Járošová [„Kušnierová“] (1780 – 1838)

Droppová, Judita „Mlynárová“, rod. Lehotská (cca 1753 – 1781)

Droppová, Katarína [„Mlynárová“], vyd. Jamnická (1791 – 1854) – dom č. 31, 32

Droppová, Katarína „Grísniková“ [„Mlynárová“], rod. Žišková (1790 – 1820)

Droppová, Katarína, rod. Húsková (žila cca 1770)

Droppová, Katarína, rod. Žišková [„Hrnčiarová“] (1750 – 1816)

Droppová, Katarína [syn: „Mlynár“], rod. Marušiaková (? – 1757 a neskôr)

Droppová, Katarína „Mlynárová“, rod. Dubovská „Dubéciová“ „Dubošová“ [„Dudéciová“] (1759 – 1831)

Droppová, Mária, rod. Benková (žila cca 1805)

Droppová, Mária, rod. Majerová (1817 – 1883)

Droppová, Mária, rod. Pavellová (1824 Východná – 1905)

Droppová, Mária, vyd. Vrlíková „Pavellová“ „Járošová“ „Pelachová“ (cca 1805 nezn. – 1834) – dom č. 23

Droppová, Mária „Kutelová“, rod. Brtáňová „Šiašková“ (cca 1736 – 1800)

Droppová, Mária „Soviaková“ „Vizdaková“, rod. Kováčová „Vozisová“ (1825 – 1875)

Droppová, Zuzana, rod. Cyriaková „Grofčíková“ (1736 Lipt. Mikuláš – 1806) – dom č. 114

Droppová, Zuzana, rod. Fischerová (cca 1765 – 1785)

Droppová, Zuzana, rod. Marušiaková (1765 – 1818 a neskôr)

Droppová, Zuzana, rod. Podhorániová „Šimúnová“ (žila 1814)

Droppová, Zuzana, rod. Šeková (1817 – 1871)

Droppová, Zuzana, vyd. Hadrďáňová (možno 1757 – 1828) – dom č. 46

Droppová, Zuzana, vyd. Hološová (1828 – 1897) – dom č. 110

Droppová, Zuzana, vyd. Marušiaková (cca 1733 – 1810) – dom č. 40

Droppová, Zuzana, vyd. Marušiaková „Grofčíková“ (1801 – 1861) – dom č. 114

Droppová, Zuzana „Grísniková“ [„Mlynárová“], rod. Rajniaková (1794 – 1826)

Droppová, Zuzana [„Mlynárová“] (1788 – možno 1842) – dom č. 55

Droppová, Zuzana „Mlynárová“, rod. Švandová „Bobrovnická“ „Chrobáková“ (1758 – 1792)

[Droppová, Žofia]

-) Marušiaková, Žofia „Gajdošová“ „Varečková“, vyd. Kutelová [„Droppová“] (1779 – 1837
Važec)

Droppová, Žofia „Dudová“, vyd. Mrlianová [„Tomanová“] (1764 – 1822) – dom č. 2, 3, 57

Držiak, Daniel

-) Jančuška, Daniel „Držiak“ (1778 – 1846)

Držiak, Michal

-) Jančuška, Michal „Držiak“ (cca 1720 – 1806)

Držiak, Pavol

-) Jančuška, Pavol „Držiak“ (cca 1690 – 1787)

Držiaková, Judita

-) Pavellová, Judita, vyd. Jančušková „Držiaková“ (cca 1722 – 1786)

Držiaková, Mária

-) Kubinská, Mária, vyd. Jančušková „Držiaková“ (1781 – 1836)

Držiaková, Žofia

-) Rezníková, Žofia, vyd. Jančušková „Držiaková“ (cca 1716 – 1754)

-) Vozisová, Žofia [„Brťánová“], vyd. Jančušková „Držiaková“ (1746 – 1821)

Dubéci, Michal

-) Dubovský, Michal „Dubéci“ „Dudéci“ (cca 1727 – 1792)

Dubéciová, Katarína

-) Dubovská, Katarína „Dubéciová“ „Dubošová“ [„Dudéciová“], vyd. Gegandtová „Geganová“,
vyd. Droppová „Mlynárová“ (1759 – 1831)

Dubošová, Katarína

-) Dubovská, Katarína „Dubéciová“ „Dubošová“ [„Dudéciová“], vyd. Gegandtová „Geganová“,
vyd. Droppová „Mlynárová“ (1759 – 1831)

Dubovská, Katarína „Dubéciová“ „Dubošová“ [„Dudéciová“], vyd. Gegandtová „Geganová“, vyd.

Droppová „Mlynárová“ (1759 – 1831) – dom č. 55

Dubovský, Michal „Dubéci“ „Dudéci“ (cca 1727 – 1792) – dom č. 31

Dúbravcová, Mária

-) Dudášová, Mária „Belková“ [1x:] „Dúbravcová“, vyd. Rajniaková (cca 1716 – 1775)

Duda, Michal (žil 1714) – dom č. 37

Duda, Ondrej „Dudovček“ (1810 – 1857) – dom č. 44

Dudálecová, Mária „Dud’álová“ „Dudál’ová“ „Dudová“ „Dzureková“, vyd. Dianišová (cca 1749 – 1811) – dom č. 50

Dudálová, Katarína

-) Dudášová Katarína „Belková“ [1x:] „Dudálová“, vyd. Šmihulová, vyd. Vrlíková (cca 1709 – 1781)

Dudáš, Michal „Belko“ (? – 1747) – dom č. 37

Dudášová, Katarína

-) Kolárová, Mária, vyd. Dudášová „Belková“ (? – 1734 a neskôr)

Dudášová Katarína „Belková“ [1x:] „Dudálová“, vyd. Šmihulová, vyd. Vrlíková (cca 1709 – 1781) – dom č. 37

Dudášová, Mária „Belková“, rod. Kolárová (? – 1734 a neskôr)

Dudášová, Mária „Belková“ [1x:] „Dúbravcová“, vyd. Rajniaková (cca 1716 – 1775) – dom č. 37

Dudáci, Michal

-) Dubovský, Michal „Dubéci“ „Dudéci“ (cca 1727 – 1792)

[Dudéciová, Katarína]

-) Dubovská, Katarína „Dubéciová“ „Dubošová“ [„Dudéciová“], vyd. Gegandtová „Geganová“, vyd. Droppová „Mlynárová“ (1759 – 1831)

Dudová, Anna, vyd. Ďalaková „Majtlochová“ „Barbieriková“ „Gaboňová“ (1831 – 1882) – dom č. 54

Dudová, Judita „Krivošová“, vyd. Vrlíková (1769 – 1828) – dom č. 24

Dudová, Katarína, vyd. Jančuškova [„Držiaková“] (1816 – 1871) – dom č. 35

Dudová, Mária

-) Dudálecová, Mária „Dud’álová“ „Dudál’ová“ „Dudová“ „Dzureková“, vyd. Dianišová (cca 1749 – 1811)

Dudová, Mária, rod. Tobiášová (žila 1714)

Dudová, Zuzana, vyd. Žišková (1791 – 1848) – dom č. 36

Dudová, Zuzana „Dudovčeková“, rod. Lehotská [„Kubisová“] (1816 – 1865)

Dudová, Žofia

-) Droppová, Žofia „Dudová“, vyd. Mrlianová [„Tomanová“] (1764 – 1822)

Dudová, Žofia, vyd. Šmihulová (1788 – 1830) – dom č. 37

Dudovček, Ondrej

-) Duda, Ondrej „Dudovček“ (1810 – 1857)

Dudovčková, Zuzana

-) Lehotská, Zuzana [„Kubisová“], vyd. Dudová „Dudovčková“ (1816 – 1865)

Dudálová, Mária

-) Dudálecová, Mária „Dudálová“ „Dudáľová“ „Dudová“ „Dzureková“, vyd. Dianišová (cca 1749 – 1811)

Duriš, Matej [„Ďuriš“] (1752 – 1779) – dom č. 106

Durišová, Anna „Gilániová“, vyd. Kubinská (1754 – 1813) – dom č. 32

Durišová, Mária, vyd. Stanová „Kapicová“ (1816 – 1895) – dom č. 55, 56

Durišová, Mária [„Ďurišová“], rod. Gajdošová (cca 1755 Východná – 1805)

Durišová, Katarína, vyd. Hadrďánová, vyd. Lenková „Hulanová“ (cca 1692 – 1771) – dom č. 10

Durišová, Zuzana, vyd. Jančušková (1809 – 1878) – dom č. 35

Durná, Mária, vyd. Plávková (1768 – 1829) – dom č. 7

Dusíková, Katarína, vyd. Mrlianová [„Mrliaňová“] „Tomanová“ (1744 – 1824)

Dusíková, Žofia, vyd. Číková (1773 – 1846 Lipt. Mikuláš) – dom č. 57

Ď

Ďalak, Daniel

-) Barbierik, Daniel „Majtloch“ „Ďalak“ [„Barbier“] (1793 – 1839)

Ďalak, Daniel „Majtloch“ „Barbierik“ „Gaboňa“ (1817 – 1890) – dom č. 53, 54

Ďalak, Ján „Gaboňa“ (cca 1721 – 1799) – dom č. 54, 55, 57, 109

Ďalak, Ján [„Majtloch“ „Barbierik“] „Gaboňa“ (1825 – 1888) – dom č. 54

Ďalak, Matej „Majtloch“ „Barbierik“ [„Gaboňa“] (1825 – 1888) – dom č. 54

Ďalak, Michal

-) Majtloch, Michal „Barbierik“ „Barbier“ [neskôr:] „Ďalak“ (1766 – 1827)

Ďalak, Michal „Barbierik“ [„Barbier“ „Majtloch“] [neskôr:] „Mláka“ „Mláčnik“ (1799 – 1868) – dom č. 115

Ďalak, Ondrej

-) Ružiak, Ondrej [neskôr:] „Ďalak“ (1820 – 1856)

Ďalak, Ondrej „Delak“ [„Gaboňa“] (1787 – 1854) – dom č. 53, 54

Ďalak, Ondrej „Delak“ „Gaboňa“ (1754 – 1791) – dom č. 54

Ďalak, Ondrej „Majtloch“ [„Barbierik“] (1822 – 1883) – dom č. 53, 54

Ďalaková, Anna „Majtlochová“ „Barbieriková“ „Gaboňová“, rod. Dudová (1831 – 1882)

Ďalaková, Eva

-) Ďalaková, Eva [„Delaková“] vyd. Ružiaková [„Hiczová“] „Ďalaková“ (1823 – 1871)

Ďalaková, Eva [„Delaková“] vyd. Ružiaková [„Hiczová“] „Ďalaková“ (1823 – 1871) – dom č. 54

Ďalaková, Mária „Majtlochová“ „Barbieriková“ [„Gaboňová“], vyd. Krivošová „Mlynárová“ (1819 – 1859) – dom č. 54

Ďalaková, Katarína

-) Bosá, Katarína [„Čaptáková“], vyd. Ďalaková „Delaková“ „Gaboňová“, vyd. Majtlochová „Barbieriková“ „Barbierová“ „Ďalaková“ (1763 – 1833)
-) Moravčíková, Katarína „Húsková“ „Ďalaková“, vyd. Nováková „Húsková“ (1753 – 1813)

Ďalaková, Katarína [„Delaková“], vyd. Žiškova „Marková“ (1813 – 1864) – dom č. 50

Ďalaková, Katarína [„Majtlochová“ „Barbieriková“ „Gaboňová“] (1831 – 1898 Vyšná Boca) – dom č. 54

Ďalaková, Katarína „Delaková“ „Gaboňová“, rod. Bosá [„Čaptáková“] (1763 – 1833)

Ďalaková, Mária

-) Ostramková, Mária, vyd. Barbieriková „Majtlochová“ „Ďalaková“ [„Barbierová“] (1793 – 1857)

Ďalaková, Mária „Delaková“ „Gaboňová“, vyd. Moravčíková „Húsková“ (cca 1730 – 1800) – dom č. 111, 112

Ďalaková, Mária „Gaboňová“, rod. Miháliková „Grešová“ (cca 1720 – 1802)

Ďalaková, Mária „Majtlochová“ „Barbieriková“ „Gaboňová“, rod. Krivošová „Mlynárová“ (1815 – 1842)

Ďalaková, Zuzana

-) Ďalaková, Zuzana [„Delaková“], vyd. Ružiaková [„Hiczová“] „Ďalaková“ (1820 – 1838)

Ďalaková, Zuzana [„Delaková“], vyd. Gašperčíková, vyd. Fedorová (1742 – 1782) – dom č. 106

Ďalaková, Zuzana [„Delaková“], vyd. Ružiaková [„Hiczová“] „Ďalaková“ (1820 – 1838) – dom č. 54

Ďalaková, Zuzana „Barbieriková“ [„Barbierová“ „Majtlochová“] „Mlákova“ „Mláčniková“, rod. Žiškova [„Hladká“] (1783 – 1848)

Ďalaková, Zuzana „Delaková“ [„Gaboňová“], rod. Marková „Barbieriková“ (1786 – 1849)

Ďalaková, Zuzana „Majtlochová“ „Barbieriková“ „Gaboňová“, rod. Žiškova (1819 – 1869)

Ďalaková, Žofia, vyd. Krchová (zrejme 1696 – 1752) – dom č. 7

Ďumbalová, Eva „Jant'ová“ [t.j. „Jančová“] [1x:] „Stanková“, vyd. Burindová „Majtlochová“ [„Kráľová“] (cca 1781/1791 Východná – 1843) – dom č. 109

Ďumbalová, Katarína, vyd. Raková „Hološová“ (1793 – 1860) – dom č. 110

Ďumbalová, Katarína [„Jančová“ „Jančovská“ „Stanková“], vyd. Žiškova [deti: „Vlk“] (1772 – 1842) – dom č. 30

[Ďuriš, Matej]

-) Duriš, Matej [„Ďuriš“] (1752 – 1779)

[Ďurišová, Mária]

-) Gajdošová, Mária, vyd. Durišová [„Ďurišová“], vyd. Fedorová (cca 1755 Východná – 1805)

DZ

Dzurek, Ján [„Dadík“] (1818 Varín – 1882 mlyn Kráľova Lehota) – dom č. 17

Dzúr, Martin (žil 1784) – dom č. 57

Dzúr, Martin „Bodila“ „Vodila“ [neskôr:] „Šiaška“ (1784 Iľanovo – 1846 a neskôr) – dom č. 57

Dzúrová, Rozália, rod. Krišková (žila 1784)

Dzúrová, Zuzana „Bodilová“ „Vodilová“ „Šiašková“, rod. Brtáňová, Zuzana „Šiašková“ (1779 – 1845)

Dzurek, Matúš [„Dadík“] (žil 1848) – dom č. 17

Dzurek, Michal

-) Dadík, Michal „Dzurek“ [„Dzurko“] (1784 – 1833 Východná)

Dzurek, Ondrej [„Dadík“] (žil 1848) – dom č. 17

Dzureková, Anna [„Dadíková“], vyd. Kuntschová (1827 Lipt. Mikuláš – 1851 a neskôr) – dom č. 17

Dzureková, Mária

-) Dudálecová, Mária „Dud’álová“ „Dudáľová“ „Dudová“ „Dzureková“, vyd. Dianišová (cca 1749 – 1811)

-) Stančeková, Mária [„Stanková“ „Stanová“], vyd. Dadíková „Dzureková“ [„Dzurková“] (1794 – 1845) Východná)

Dzureková, Rozália [„Dadíková“], rod. Fábriová (1819 Kráľova Lehota – 1859 a neskôr)

Dzureková, Zuzana [„Dadíková“] (žila 1848) – dom č. 17

Dzureková, Zuzana „Dadíková“ „Dzurková“, vyd. Járošová [„Kušnierová“] (1787 – 1825 a neskôr) – dom č. 27

Dzurková, Zuzana

-) Dzureková, Zuzana „Dadíková“ „Dzurková“, vyd. Járošová [„Kušnierová“] (1787 – 1825 a neskôr)

E

Eliášová, Katarína

-) Makovíniová, Katarína „Eliášová“, vyd. Stražilová „Stražalovská“ „Strážalovská“ (1754 – 1801)

Erhardt, Ján (1808 – 1867) – dom č. 108

Erhardt, Ján [neskôr:] „Krúpa“ (1826 Nemecká Ľupča – 1891) – dom č. 108

Erhardtová, Eva, rod. Záborská (1806 Nemecká Ľupča – 1842)

Erhardtová, Zuzana „Krúpová“, rod. Zubčeková (cca 1813 nezn. – 1885)

F

Fáberová, Anna „Bobrovčanová“, vyd. Debnárová „Stofková“, vyd. Hostoková „Hostiaková“ (cca 1743 Bobrovec – 1806) – dom č. 15

Fábry, Ondrej (1787 Spišská Nová Ves – 1839 Kráľova Lehota) – dom č. 17, 33

Fábry, Ondrej (1810 Kráľova Lehota – 1886) – dom č. 33

Fábryová, Anna, rod. Lehotská „Danielovie“ (1826 Kráľova Lehota – 1892)

Fábryová, Katarína, rod. Kunajová (žila 1819)

Fábryová, Rozália, vyd. Dzureková [„Dadiková“] (1819 Kráľova Lehota – 1859 a neskôr) – dom č. 17

Fábryová, Zuzana, rod. Lehotská „Slabejovie“ (1814 Kráľova Lehota – 1859)

Fedor, Ján (cca 1730 – 1800) – dom č. 106, 107, 110, 111, 112, 115

Fedor, Ján (cca 1733 – 1801) – dom č. 106, 107, 110, 111, 112, 115

Fedor, Ján (1774 – 1831) – dom č. 106

Fedor, Ján (1804 – 1856 a neskôr) – dom č. 106

Fedor, Ján (1850 Brezno – ?) – dom č. 106

Fedor, Ondrej (1824 – 1893) – dom č. 106

Fedorová, Anna, rod. Miháliková (1829 – 1908)

Fedorová, Anna, vyd. Miháliková (1820 – 1886) – dom č. 106

Fedorová, Eva, rod. Kompišová (1777 Lipt. Ján – 1813)

Fedorová, Eva, vyd. Droppová „Kutelová“ (1763 – 1830) – dom č. 108

Fedorová, Eva, vyd. Kúdolová „Švandeková“ (1814 – 1879) – dom č. 56, 106

Fedorová, Katarína, rod. Húzdriková (1735 – 1813)

Fedorová, Katarína, rod. Melichová (1790 – 1858)

Fedorová, Katarína „Králiková“ „Urbániová“, vyd. Žiškova [„Hrnčiarová“] (1753 – 1820) – dom č. 36

Fedorová, Magdaléna, rod. Holá (cca 1738 – 1780)

Fedorová, Mária, rod. Gajdošová (cca 1755 Východná – 1805)

Fedorová, Zuzana, rod. Ďalaková [„Delaková“] (1742 – 1782)

Fedorová, Zuzana, vyd. Marušiaková (1732 – 1795) – dom č. 31

Fedorová, Žofia (1816 – 1884) – dom č. 106
Fejérpataky, Štefan (žil 1779) – dom č. 53
Fejérpatakyová, Mária, rod. Guothová (žila 1779)
Fejérpatakyová, Žofia, vyd. Orphanidesová (1779 Gôtovany – 1848 Važec) – dom č. 29, 53
Ferianc, Michal „Ferianček“ (1788 Važec – 1831) – dom č. 113
Ferianc, Pavol „Ferianček“ (žil 1788) – dom č. 113
Feriancová, Katarína „Feriančeková“, rod. Polcová „Piliariková“ (1773 – 1832)
Feriancová, Mária „Feriančeková“, rod. Hybenová (žila 1788)
Ferianček, Michal
-) Ferianc, Michal „Ferianček“ (1788 Važec – 1831)
Ferianček, Pavol
-) Ferianc, Pavol „Ferianček“ (žil 1788)
Feriančeková, Katarína
-) Polcová, Katarína „Piliariková“, vyd. Petrovská [„Šebová“], vyd. Feriancová, „Feriančeková“ (1773 – 1832)
Feriančeková, Mária
-) Hybenová, Mária, vyd. Feriancová „Feriančeková“ (žila 1788)
Figuliová, Dorota
-) Žišková, Dorota „Hrnčiarová“ „Figuliová“, vyd. Lehotská (1714 – 1781)
Fischerová, Zuzana, vyd. Droppová (cca 1765 – 1785) – dom č. 114
Flochová, Anna, vyd. Jančová (1833 Ružomberok – 1900) – dom č. 11
Floriantcová, Katarína, vyd. Pallayová [„Kramčíková“] (cca 1749 nezn. – 1834) – dom č. 11, 34
Floriantcová, Zuzana, vyd. Pallayová [„Kramčíková“], vyd. Naháľková (cca 1761 nezn. – 1841) – dom č. 34
Friedländer, Joachim Chajer (Jakub?) (cca 1820 Lipt. Mikuláš – 1880 a neskôr) – dom č. 2, 3, 117
Friedländerová, Rozália Regi (Anna?), rod. Kuxová (? – 1876 a neskôr)
Frniak, Ján (1787 Lipt. Porúbka – 1870 nezn.) – dom č. 108
Frniak, Ondrej (žil 1787) – dom č. 108
Frniaková, Katarína, rod. Beňová „Pastuchová“ [„Matejbusová“] (1799 – 1853)
Frniaková, Katarína, rod. Capková (žila 1787)
Frniaková, Mária, rod. Pastuchová „Beňová“ (1787 – 1822)
Frniaková, Zuzana, rod. Marušiaková (1798 – 1870)
Fronk, Daniel
-) Lenčovský, Daniel „Fronko“ „Fronk“ (cca 1711 nezn. – 1763)

Fronko, Daniel

-) Lenčovský, Daniel „Fronko“ „Fronk“ (cca 1711 nezn. – 1763)

Fronková, Katarína

-) Peterajová, Katarína, vyd. Lenčovská „Fronková“ (cca 1711 nezn. – 1776)

Fronková, Žofia

-) Lenčovská, Žofia [recte: iné krstné meno?] „Fronková“ (1752 – zrejme 1754)

G

Gaboňa, Daniel

-) Ďalak, Daniel „Majtloch“ „Barbierik“ „Gaboňa“ (1817 – 1890)

Gaboňa, Ján

-) Ďalak, Ján „Gaboňa“ (cca 1721 – 1799)
-) Ďalak, Ján [„Majtloch“ „Barbierik“] „Gaboňa“ (1825 – 1888)

[Gaboňa, Matej]

-) Ďalak, Matej „Majtloch“ „Barbierik“ [„Gaboňa“] (1825 – 1888)

Gaboňa, Ondrej

-) Ďalak, Ondrej „Delak“ [„Gaboňa“] (1787 – 1854)
-) Ďalak, Ondrej „Delak“ „Gaboňa“ (1754 – 1791)

Gaboňová, Anna

-) Dudová, Anna, vyd. Ďalaková „Majtlochová“ „Barbieriková“ „Gaboňová“ (1831 – 1882)

Gaboňová, Katarína

-) Bosá, Katarína [„Čaptáková“], vyd. Ďalaková „Delaková“ „Gaboňová“, vyd. Majtlochová „Barbieriková“ „Barbierová“ „Ďalaková“ (1763 – 1833)
-) Ďalaková, Katarína [„Majtlochová“ „Barbieriková“ „Gaboňová“] (1831 – 1898 Vyšná Boca)

Gaboňová, Mária

-) Ďalaková, Mária „Delaková“ „Gaboňová“, vyd. Moravčíková „Húsková“ (cca 1730 – 1800)
-) Ďalaková, Mária „Majtlochová“ „Barbieriková“ [„Gaboňová“], vyd. Krivošová „Mlynárová“ (1819 – 1859)
-) Krivošová, Mária „Mlynárová“, vyd. Ďalaková „Majtlochová“ „Barbieriková“ „Gaboňová“ (1815 – 1842)
-) Miháliková, Mária „Grešová“, vyd. Ďalaková „Gaboňová“ (cca 1720 – 1802)

Gaboňová, Zuzana

-) Marková, Zuzana „Barbieriková“, vyd. Ďalaková „Delaková“ [„Gaboňová“] (1786 – 1849)
-) Žišková, Zuzana, vyd. Ďalaková „Majtlochová“ „Barbieriková“ „Gaboňová“ (1819 – 1869)

Gábrik, Ján (1795/1803 Východná – 1869 Východná) – dom č. 51
Gábriková, Anna Alojzia, rod. Pallayová (1825 – 1873 Východná)
Gábriková, Eva, vyd. Pavellová (žila 1824) – dom č. 29
Gajanová, Žofia „Hlasná“ / „Hlásna“, vyd. Lenková (cca 1713 – 1788) – dom. č. 10
Gajdošová, Katarína
-) Rumanová, Katarína „Rumančeková“ [1x:] „Gajdošová“, vyd. Hološová [1x:] „Barbieriková“
(zrejme 1734 – 1789)
Gajdošová, Mária, vyd. Durišová [„Durišová“], vyd. Fedorová (cca 1755 Východná – 1805) – dom
č. 106
Gajdošová, Zuzana
-) Garajová, Zuzana „Gajdošová“ „Jacková“, vyd. Moravčíková „Húsková“ (zrejme 1747 Važec
– 1796)
Gajdošová, Zuzana, vyd. Mrlianová „Mrliaňová“ „Tomanová“ (cca 1704 Východná – 1792) – dom
č. 2
Gajdošová, Žofia
-) Marušiaková, Žofia „Gajdošová“ „Varečková“, vyd. Kutelová [„Droppová“] (1779 – 1837
Važec)
Gánečková, Eva
-) Gáneječková Eva „Gánečková“, vyd. Ilavská „Ivanová“ (žila 1809)
Gáneječková Eva „Gánečková“, vyd. Ilavská „Ivanová“ (žila 1809) – dom č. 110
Garaj, Michal (žil 1747) – dom č. 111
Garaj, Michal (žil 1801, 1804) – dom č. 29
Garajová, Eva, rod. Juríková (žila 1801, 1804)
Garajová, Eva, vyd. Droppová „Grísniková“ [„Mlynárová“] (cca 1801/1802 nezn. – 1831) – dom č.
29
Garajová, Zuzana, rod. Jacková (žila 1747)
Garajová, Zuzana, vyd. Žišková „Hrnciarová“ (cca 1729 Východná – 1746) – dom č. 36
Garajová, Zuzana „Gajdošová“ „Jacková“, vyd. Moravčíková „Húsková“ (zrejme 1747 Važec –
1796) – dom č. 111
Gašperčík, Michal (? Východná – 1782 a skôr) – dom č. 106
Gašperčíková, Zuzana, rod. Ďalaková [„Delaková“] (1742 – 1782)
Gilániová, Anna
-) Durišová, Anna „Gilániová“, vyd. Kubinská (1754 – 1813)
Gegan, Ján

-) Gegandt, Ján „Gegan“ (1761 Boca – 1790 Vyšná Boca)

Gegandt, Ján „Gegan“ (1761 Boca – 1790 Vyšná Boca) – dom č. 55

Geganová, Katarína

-) Dubovská, Katarína „Dubéciová“ „Dubošová“ [„Dudéciová“], vyd. Gegandtová „Geganová“, vyd. Droppová „Mlynárová“ (1759 – 1831)

Gegandtová, Katarína „Geganová“, rod. Dubovská „Dubéciová“ „Dubošová“ [„Dudéciová“] (1759 – 1831)

Geringer, Karl von (1806 Sibiu; Rumunsko – 1889 Hadersdorf; Rakúsko) – dom č. 3

Gilániová, Katarína, vyd. Vozisová [„Brťáňová“] (1777 – 1842) – dom č. 39

Goracová, Anna

-) Gorasová, Anna „Gorosová“ „Goracová“ „Dobáková“, vyd. Belová „Buobriková“ „Pavellová“ (1772 Nemecká Lupča – 1840)

Gorasová, Anna „Gorosová“ „Goracová“ „Dobáková“, vyd. Belová „Buobriková“ „Pavellová“ (1772 Nemecká Lupča – 1840) – dom č. 14

Gorosová, Anna

-) Gorasová, Anna „Gorosová“ „Goracová“ „Dobáková“, vyd. Belová „Buobriková“ „Pavellová“ (1772 Nemecká Lupča – 1840)

Graca, Matej (? Ząb, Poľsko – z. 1859–1874) – dom č. 16

Gracová, Anna, rod. Rusková (cca 1831/1839/ 1842 nezn. – 1914)

Grešová, Eva

-) Bartošová, Eva „Grešová“, vyd. Stanková [„Stanová“ „Maskalová“] (1821 Lipt. Kokava – 1883 Pribylina)

Grešová, Mária

-) Miháliková, Mária „Grešová“, vyd. Ďalaková „Gaboňová“ (cca 1720 – 1802)

Grešová, Zuzana, vyd. Bartošová (žila 1821) – dom č. 117

Grísnik, Ján

-) Droppa, Ján „Grísnik“ [„Mlynár“] (1786 – 1855)

Grísniková, Anna

-) Pelachová, Anna, vyd. Droppová „Grísniková“ [„Mlynárová“] (1811 – 1874)

Grísniková, Eva

-) Garajová, Eva, vyd. Droppová „Grísniková“ [„Mlynárová“] (cca 1801/1802 nezn. – 1831)

Grísniková, Katarína

-) Žišková, Katarína, vyd. Droppová „Grísniková“ [„Mlynárová“] (1790 – 1820)

Grísniková, Zuzana

-) Rajniaková, Zuzana, vyd. Droppová „Grísniková“ [„Mlynárová“] (1794 – 1826)

Groščík, Samuel

-) Marušiak, Samuel [neskôr:] „Groščík“ (1790 – 1861)

Groščíková, Zuzana

-) Cyriaková, Zuzana „Groščíková“, vyd. Droppová (1736 Lipt. Mikuláš – 1806)

-) Droppová, Zuzana, vyd. Marušiaková „Groščíková“ (1801 – 1861)

-) Marušiaková, Zuzana „Groščíková“, vyd. Lehotská „Kubisová“ (1828 – 1867)

Guothová, Mária, vyd. Fejérpatakyová (žila 1779) – dom č. 53

H

Haas, Filip (cca 1818 Lipt. Mikuláš – 1855) – dom č. 36

Haasová, Katarína Betti, rod. Piklerová (cca 1821 nezn. – 1868 a neskôr)

Hadrdáň, Daniel (1788 – 1861) – dom č. 46

Hadrdáň, Ján

-) Hostiak, Ján „Hadrdáň“ (1752 – 1797)

Hadrdáň, Ján „Hostiak“ „Krcho“ „Krcha“ (1754 – 1795) -) dom č. 7

[Hadrdáň, Juraj]

-) Hostiak, Juraj [„Hadrdáň“] (1782 – 1831)

Hadrdáň, Matej (? – z. 1727–1731) – dom č. 10

Hadrdáň, Matej „Hostiak“ (cca 1675 – zrejme 1735) – dom č. 7

[Hadrdáň], Michal „Hostiak“ „Krcho“ (1760 – 1761) – dom č. 7

[Hadrdáň], Michal „Hostiak“ „Krcho“ (1762 – 1763) – dom č. 7

Hadrdáň, Michal (1727 – 1800) – dom č. 45, 46, 47

Hadrdáň, Michal (1757 – 1831) – dom č. 46

Hadrdáň, Ondrej

-) Krcho, Ondrej „Krcha“ „Hadrdáň“ (1810 – 1842)

-) Krcho, Ondrej „Krcha“ „Hadrdáň“ [„Hostiak“] (1785 – 1847)

Hadrdáň, Ondrej (1808 – 1884) – dom č. 46, 117

Hadrdáň, Pavol „Hostiak“ [neskôr:] „Krcho“ (1721 – 1794) – dom č. 6, 7, 8–9, 10

[Hadrdáňová, Anna]

-) Hostiaková, Anna [„Hadrdáňová“], vyd. Harmanová [„Hermanová“ „Teliarová“] (1789 – 1832)

Hadrdáňová, Anna „Hostiaková“ „Krchová“, rod. Krchová (1729 – 1812)

Hadrdáňová, Eva, rod. Jamnická (1812 – 1885)

Hadrdáňová, Eva „Hostiaková“ „Krchová“, rod. Tručanová „Pepíková“ (1758 – 1843)

Hadrdáňová, Katarína

-) Hostiaková, Katarína „Hadrdáňová“, vyd. Vozisová [„Brtáňová“] (1781 – 1864)

-) Krchová, Katarína „Hadrdáňová“ [„Hostiaková“], vyd. Hološová (1792 – 1867)

-) Marušiaková, Katarína, vyd. Hostiaková [„Hadrdáňová“] (1783 – 1842)

Hadrdáňová, Katarína, rod. Durišová (cca 1692 – 1771)

Hadrdáňová, Katarína, vyd. Pavellová (1817 – 1870) – dom č. 24

Hadrdáňová, Katarína, vyd. Stražilová „Stražalovská“ „Strážalovská“ (1713 – 1777) – dom č. 58

Hadrdáňová, Mária

-) Brtáňová, Mária [„Vozisová“], vyd. Krchová „Hadrdáňová“ [„Hostiaková“] (1784 – 1855)

-) Sklenková, Mária, vyd. Krchová „Hadrdáňová“, vyd. Žiškova „Marková“ (1812 – 1884)

-) Slabejová Mária „Mišovie“, vyd. Hostiaková „Hadrdáňová“ (cca 1746 Dovalovo – 1813)

Hadrdáňová, Mária, rod. Járošová „Švandová“ (1730 – 1799)

Hadrdáňová, Mária, vyd. Jammická (1820 – 1873) – dom č. 31

Hadrdáňová, Mária „Hostiaková“, rod. Kňazíková (? – 1721 a neskôr)

Hadrdáňová, Zuzana

-) Hostiaková, Zuzana [„Hadrdáňová“], vyd. Vozisová „Brtáňová“ (1789 – 1821)

-) Hostiaková, Zuzana „Hadrdáňová“, vyd. Beňová „Pastuchová“ [„Matejbusová“] (1797 – 1831)

-) Hostiaková, Zuzana „Hadrdáňová“, vyd. Rajniaková, vyd. Moravčíková „Húsková“ (1779 – 1852)

-) Krchová, Zuzana [„Hadrdáňová“], vyd. Stanková „Brincková“ (1818 – 1877)

Hadrdáňová, Zuzana, rod. Droppová (možno 1757 – 1828)

Hadrdáňová, Zuzana, rod. Zudlová (1785 – 1849)

Hadrdáňová, Žofia

-) Hostiaková, Žofia „Hadrdáňová“, vyd. Šmihulová [„Belková“] (1766 – 1834)

Hajnák, Ondrej

-) Jároš, Ondrej „Hajnák“ [„Pelach“] (1796 – 1870)

Hajnáková, Zuzana

-) Mrlianová, Zuzana, vyd. Járošová „Hajnáková“ [„Pelachová“] (1804 – 1877)

Hakel, Jozef Michal (1807 Veličná – 1861) – dom č. 47

Hakel, Michal (žil 1807) – dom č. 47

Hakelová, Eva, rod. Marková [„Barbieriková“ „Majtlochová“] (1807 – 1887)

Hakelová, Terézia, rod. Kôpková (žila 1807)

Halušková, Anna (1787 Kráľova Lehota – ?) – dom č. 11

Halušková, Anna, vyd. Pallyová (cca 1791 nezn. – 1832) – dom č. 7, 11, 34

Harenčár, Jakub „Hrnčár“ (žil 1812) – dom č. 51

Harenčárová, Mária „Hrnčárová“, rod. Neupauerová (žila 1812)

Harenčárová, Rozália „Hrnčárová“, vyd. Pallyová (1812 Lipt. Hrádok, Fabriky – z. 1829–1858) – dom č. 51

Harman, Ján (1826 – 1882) – dom č. 33, 34

Harman, Juraj (1794 žil) – dom č. 4

Harman, Ondrej (1794 Kráľova Lehota – 1831) – dom č. 4, 33, 34

Harman, Pavol [„Herman“ „Teliar“] (1776 Kráľova Lehota – 1822) – dom č. 44

Harman, Pavol „Herman“ „Teliar“ (1748 Kráľova Lehota – 1792 Kráľova Lehota) – dom č. 44

Harmanová, Anna, vyd. Husenická „Husanická“ „Jarábeková“ „Järábeková“ „Jariabeková“ „Jariabková“ „Jarábková“ (cca 1778/1785 Kráľova Lehota – 1866) – dom č. 16

Harmanová, Anna [„Hermanová“ „Teliarová“], rod. Hostiaková [„Hadrďánová“] (1789 – 1832)

Harmanová, Mária, rod. Hašková (1823 – 1910)

Harmanová, Zuzana, rod. Lehotská (žila 1794)

Harmanová, Zuzana, rod. Lehotská (1797 – 1880)

Harmanová, Zuzana „Hermanová“ „Teliarová“, rod. Lehotská (? – 1811 a neskôr)

Harmanová, Žofia [„Hermanová“ „Teliarová“], rod. Betušiaková „Bad’ová“ (1758 – 1817)

Haško, Daniel (1807 – 1868) – dom č. 49

Haško, Juraj

-) Lehotský, Juraj „Haško“ (žil 1800)
-) Lehotský, Juraj „Haško“ (1800 Východná – 1855)

[Haško, Michal]

-) Lehotský, Michal [„Haško“] (1822 – 1869)

Haško, Michal (1780 – 1836) – dom č. 33, 34, 49

Hašková, Eva

-) Jurčová, Eva, vyd. Lehotská „Hašková“ (žila 1800)

Hašková, Eva, rod. Medvecká „Medved’ová“ [„Chrobáková“] (1807 – 1831)

Hašková, Katarína

-) Jamnická, Katarína, vyd. Lehotská „Hašková“ (1801 – 1873)

Hašková, Katarína, rod. Hladká (1783 – 1862)

Hašková, Mária, vyd. Harmanová (1823 – 1910) – dom č. 33, 34

Hašková, Zuzana, rod. Jasenická (1805 – 1862)

Hašková, Zuzana, vyd. Šmihulová „Kompišová“ [„Belková“ „Slížová“] (1810 – 1887) – dom č. 37

Haškovci (rodina) – dom č. 31

Helcmanovský, Jozef (? – 1880 a neskôr) – dom č. 111

Helcmanovská, Katarína, rod. Nováková (1827 – 1860 Važec)

Herman, Pavol

-) Harman, Pavol „Herman“ „Teliar“ (1748 Kráľova Lehota – 1792 Kráľova Lehota)

Hermanová, Zuzana

-) Lehotská, Zuzana, vyd. Harmanová „Hermanová“ „Teliarová“ (? – 1811 a neskôr)

Heroldová, Lucia, vyd. Pallyová (cca 1803/1804 nezn. – 1825) – dom č. 51

Hicz, Daniel

-) Ružiak, Daniel „Hicz“ (1790 – 1847)

Hicz, Daniel „Ružiak“ (možno 1725 – 1810) – dom č. 29, 30, 31, 56(?)

Hicz, Daniel „Ružiak“ (1756 – 1827) – dom č. 30, 56(?)

Hicz, Ján „Ružiak“ (1752 – 1812) – dom č. 30

Hicz, Ján

-) Ružiak, Ján „Hicz“ (1796 – 1860)

Hicz, Juraj [„Ružiak“] (cca 1695 – 1768) – dom č. 29, 30

Hicz, Matej „Ružiak“ (cca 1645 – 1744) – dom č. 30

Hiczová, Eva

-) Ďalaková, Eva [„Delaková“] vyd. Ružiaková [„Hiczová“] „Ďalaková“ (1823 – 1871)

-) Ružiaková, Eva „Hiczová“ (1787 – 1836)

Hiczová, Judita „Ružiaková“, vyd. Járošová „Kušnierová“ (1738 – 1795) – dom č. 27

Hiczová, Katarína

-) Chrobáková, Katarína „Medveďová“, vyd. Ružiaková „Hiczová“ (1791 – 1833)

-) Ružiaková, Katarína „Hiczová“, vyd. Barbieriková (1772 – 1824 Lipt. Peter)

Hiczová, Magdaléna, rod. Drobná (1730/1732 – 1805)

Hiczová, Mária

-) Brtáňová, Mária [„Mláková“], vyd. Belová [„Buobriková“], vyd. Ružiaková „Hiczová“, vyd. Žišková „Vlková“ (1810 – 1873)

Hiczová, Mária [„Ružiaková“], rod. Mrlianová „Tomanová“ (1701 – 1762)

Hiczová, Mária „Ružiaková“, rod. Pavellová „Buobriková“ „Belová“ (1761 Kráľova Lehota – 1832)

Hiczová, Mária „Ružiaková“, vyd. Moravčíková (1735 – 1787) – dom č. 28

[Hiczová, Zuzana]

-) Ďalaková, Zuzana [„Delaková“], vyd. Ružiaková [„Hiczová“] „Ďalaková“ (1820 – 1838)

Hiczová, Zuzana „Ružiaková“, rod. Lehotská (cca 1758 – 1821)

Hiczová, Zuzana „Ružiaková“, rod. Moravčíková (cca 1733 – 1766)

Hiczová, Zuzana „Ružiaková“, vyd. Lehotská (cca 1727 – 1774) – dom č. 3

Hiczová, Žofia

-) Plávková, Žofia, vyd. Ružiaková „Hiczová“ (1796 – 1869)

Hladišová, Žofia, vyd. Raková (cca 1729 – 1792) – dom č. 107

Hladká, Agnes (1830 – 1833) – dom č. 49

Hladká, Eva, rod. Majerová [„Knežovičová“ „Knezovičová“ „Kňazíková“] (1778 – 1808)

Hladká, Eva „Kubisová“, rod. Kaštielová (1749/1752 – 1821)

Hladká, Katarína

-) Žiškova, Katarína „Hladká“, vyd. Rajniaková (1815 – 1885)

Hladká, Katarína, vyd. Hašková (1783 – 1862) – dom č. 33, 34, 49

Hladká, Katarína [„Vozisová“], rod. Vendrinská „Vengríniová“ „Vengrinská“ „Krajčiová“ „Krajčovie“ [„Pavelicová“] (1726 – 1806)

Hladká, Katarína, rod. Vozisová [„Brtnáňová“ „Droppová“] (1781 – 1810)

[Hladká, Zuzana]

-) Žiškova, Zuzana [„Hladká“], vyd. Benková „Brtnáňová“ (1819 – 1873)
-) Žiškova, Zuzana [„Hladká“], vyd. Brtnáňová „Mlákova“ „Mláčniková“ [„Šiašková“], vyd. Ďalaková „Barbieriková“ [„Barbierová“ „Majtlochová“] „Mlákova“ „Mláčniková“ (1783 – 1848)

Hladká, Mária Magdaléna

-) Rajniaková, Mária Magdaléna, vyd. Žiškova „Hladká“ (1789 – 1861)

Hladká, Zuzana. rod. Járošová (1760 – 1831)

Hladká, Zuzana, rod. Járošová (1796 – 1873)

Hladká, Zuzana, rod. Járošová [„Pelachová“] (1793 – 1858)

Hladká, Zuzana, rod. Plávková „Žuffová“ „Soltisová“ [1x:] „Ševčíková“ (1789 Sestrč, Lipt. Sielnica – 1846)

Hladká, Zuzana, rod. Žiškova [„Hrnčiarová“] „Drobná“ [neskôr:] „Ružiaková“ (1757 – 1842)

Hladkí (rodina) – dom č. 5, 30

Hladký, Adam [neskôr:] „Kubis“ (1762 – 1813) – dom č. 44

Hladký, Daniel (1779 – 1846) – dom č. 49

Hladký, Imrich Egídius (1827 – 1840) – dom č. 49

Hladký, Ján

-) Žiška, Ján „Hladký“ (1781 – 1820)

Hladký, Ján (1754 – 1830) dom č. 29(?), 49

Hladký, Ján [„Vozis“] (1730 – 1800) – dom č. 49, 58

Hladký, Matej [„Vozis“] (1728 – 1801) – dom č. 5, 44, 48, 49, 50

Hladký, Michal (1751 – 1810) – dom č. 49

Hladký, Michal (1794 – 1868) – dom č. 49

Hladký, Ondrej

-) Žiška, Ondrej „Hladký“ (1790 – 1855)

Hlásna / Hlasná, Žofia

-) Gajanová, Žofia „Hlasná“ / „Hlásna“, vyd. Lenková (cca 1713 – 1788)

Hlaváčová, Anna, vyd. Lániová (žila 1796) – dom č. 18

Hlavčová, Terézia, vyd. Krúpová (možno 1786 Palúdzka – 1857) – dom č. 108

Holá, Katarína, vyd. Vrlíková „Benková“ (? – 1751) – dom č. 110

Holá, Magdaléna, vyd. Fedorová (cca 1738 – 1780) – dom č. 106

Holéciová, Anna, rod. Augustíniová (žila 1792) – dom č. 28

Hološ, Ján

-) Rak, Ján „Hološ“ (1778 – 1840)

Hološ, Ján (1747 – 1800) – dom č. 109, 110, 111

Hološ, Ján (1815 – 1858) – dom č. 110

Hološ, Ján [1x] „Barbierik“ (cca 1719 – 1799) – dom č. 109, 110, 111

Hološ, Juraj (možno 1713 – 1773) – dom č. 106, 110, 111, 112, 115

Hološ, Juraj (1751 – 1808) – dom č. 110

Hološ, Matej

-) Vrlík, Matej „Hološ“ (1764 – 1807)

Hološ, Michal (žil 1850) – dom č. 110

Hološ, Michal (1755 – 1786 a neskôr) – dom č. 110

Hološ, Michal (1782 – 1831) – dom č. 110

Hološ, Ondrej (1830 – 1898) – dom č. 110

Hološová, Eva

-) Lehotská, Eva [„Zemanovie“], vyd. Vrlíková „Hološová“, vyd. Brtáňová „Šiašková“ „Mlákova“ „Mláčniková“ (1777 – 1831)

Hološová, Eva, rod. Juchová „Kunová“ (cca 1758 Dovalovo – 1821)

Hološová, Katarína

-) Ďumbalová, Katarína, vyd. Raková „Hološová“ (1793 – 1860)

Hološová, Katarína, rod. Krchová „Hadrďánová“ [„Hostiaková“] (1792 – 1867)

Hološová, Katarína, rod. Šmihulová „Čočotová“ „Končitá“ „Kováčová“ (cca 1709 – 1781)

Hološová, Katarína, vyd. Pastuchová „Beňová“ (1822 – 1908) – dom č. 110

Hološová, Katarína [1x:] „Barbieriková“, rod. Rumanová „Rumančeková“ [1x:] „Gajdošová“
(zrejme 1734 – 1789)

Hološová, Katarína „Kišková“ „Krchová“, vyd. Jamnická (1746 – 1791) – dom č. 45

[Hološová, Mária]

-) Vrlíková, Mária „Lehotská“ „Mláčniková“ [„Hološová“], vyd. Ilavská „Ivanová“ (1807 – 1839)

Hološová, Mária (1825 – 1892) – dom č. 110

Hološová, Mária „Pečiariková“, vyd. Vrlíková [„Benková“], vyd. Raková (1739 – 1807) – dom č. 110

Hološová, Zuzana

-) Kelnerová, Zuzana, vyd. Raková „Hološová“ (cca 1786/1790 nezn. – 1817)

Hološová, Zuzana (1819 – 1905) – dom č. 110

Hološová, Zuzana, rod. Droppová (1828 – 1897)

Hološová, Zuzana, rod. Šmičková „Šmiková“ [„Kuťová“] (1746 – 1786 a neskôr)

Hološová, Žofia

-) Čenková, Žofia, vyd. Raková „Hološová“ (1772 – 1816)

Holvajdová, Zuzana, vyd. Cuprová (žila 1820) – dom č. 38, 50

Honcová, Rebeka Fani

-) Wolfová, Rebeka Fani „Honcová“, vyd. Rothová, vyd. Späthová (cca 1820 Huncovce – 1890)

Hopková, Eva

-) Kokavcová, Eva „Hopková“ [„Šebová“], vyd. Červeňová (1778 – 1819)

Hopková, Žofia

-) Kokavcová, Žofia „Hopková“, vyd. Šefranková „Šafranková“ (1784 – 1834)

Hostiak, Daniel (1823 – 1874) – dom č. 3

Hostiak, Ján

-) Hadrďán, Ján „Hostiak“ „Krho“ „Krch“ (1754 – 1795)

-) Hostok, Ján „Hostiak“ (cca 1745/1750 – 1809)

Hostiak, Ján „Hadrďán“ (1752 – 1797) – dom č. 49

Hostiak, Juraj (1809 – 1873) – dom č. 49

Hostiak, Juraj [„Hadrďán“] (1782 – 1831) – dom č. 49

Hostiak, Matej

-) Hadrďán, Matej „Hostiak“ (cca 1675 – zrejme 1735)

Hostiak, Michal

-) [Hadrďáň], Michal „Hostiak“ „Krcho“ (1760 – 1761)

-) [Hadrďáň], Michal „Hostiak“ „Krcho“ (1762 – 1763)

Hostiak, Pavol

-) Hadrďáň, Pavol „Hostiak“ [neskôr:] „Krcho“ (1721 – 1794)

[Hostiak, Tomáš]

-) Baďo, Tomáš [„Hostiak“] (1697 – 1780)

Hostiaková, Anna

-) Fáberová, Anna „Bobrovčanová“, vyd. Debnárová „Stofková“, vyd. Hostoková „Hostiaková“ (cca 1743 Bobrovec – 1806)

-) Krchová, Anna, vyd. Hadrďáňová „Hostiaková“ „Krchová“ (1729 – 1812)

Hostiaková, Anna, rod. Mrlianová (1816 – 1861)

Hostiaková, Anna [„Hadrďáňová“], vyd. Harmanová [„Hermanová“ „Teliarová“] (1789 – 1832) – dom č. 44

Hostiaková, Eva

-) Turčanová, Eva „Pepíková“, vyd. Hadrďáňová „Hostiaková“ „Krchová“, vyd. Belušová (1758 – 1843)

[Hostiaková, Katarína]

-) Krchová, Katarína „Hadrďáňová“ [„Hostiaková“], vyd. Hološová (1792 – 1867)

Hostiaková, Katarína, rod. Vrlíková „Pavellová“ „Járošová“ (1811 – 1831)

Hostiaková, Katarína [„Hadrďáňová“], rod. Marušiaková (1783 – 1842)

Hostiaková, Katarína „Hadrďáňová“, vyd. Vozisová [„Brtáňová“] (1781 – 1864) – dom č. 41

Hostiaková, Mária

-) Kňazíková, Mária, vyd. Hadrďáňová „Hostiaková“ (? – 1721 a neskôr)

Hostiaková, Mária „Hadrďáňová“, rod. Slabejová „Mišovie“ (cca 1746 Dovalovo – 1813)

Hostiaková, Zuzana

-) Kapitáňová, Zuzana, vyd. Hostoková „Hostiaková“ (cca 1779/1782 nezn. – 1827)

Hostiaková, Zuzana [„Hadrďáňová“], vyd. Vozisová „Brtáňová“ (1789 – 1821) – dom č. 39

Hostiaková, Zuzana „Hadrďáňová“, vyd. Beňová „Pastuchová“ [„Matejbusová“] (1797 – 1831) – dom č. 108

Hostiaková, Zuzana „Hadrďáňová“, vyd. Rajniaková, vyd. Moravčíková „Húsková“ (1779 – 1852) – dom č. 5

Hostiaková, Žofia, rod. Járošová [„Pelachová“] (1812 – 1863)

Hostiaková, Žofia „Hadrďáňová“, vyd. Šmihulová [„Belková“] (1766 – 1834) – dom č. 37

Hostok, Daniel [„Hostiak“] (1807 – 1866) – dom č. 15, 16, 17
Hostok, Ján [„Hostiak“] (1770 – z. 1792–1826) – dom č. 15
Hostok, Ján „Hostiak“ (cca 1745/1750 – 1809) – dom č. 15, 16, 17
Hostoková, Anna „Hostiaková“, rod. Fáberová „Bobrovčanová“ (cca 1743 Bobrovec – 1806)
Hostoková, Katarína [„Hostiaková“], rod. Járošová (1786 – 1869)
Hostoková, Zuzana [„Hostiaková“], rod. Porubská (1795 – 1831)
Hostoková, Zuzana „Hostiaková“, rod. Kapitáňová (cca 1779/1782 nezn. – 1827)
Hostoková, Žofia [„Hostiaková“], rod. Petrovská (? – 1826 a neskôr)
Hostokovci (rodina z č. d. 15) – dom č. 16.
Hošková, Zuzana, vyd. Vrlíková [„Pavellová“ „Járošová“ „Pelachová“] (1833 – 1871) – dom č. 23
Hrnčár, Jakub
-) Harenčár, Jakub „Hrnčár“ (žil 1812)
Hrnčárová, Mária
-) Neupauerová, Mária, vyd. Harenčárová „Hrnčárová“ (žila 1812)
Hrnčárová, Rozália
-) Harenčárová, Rozália „Hrnčárová“, vyd. Pallyová (1812 Lipt. Hrádok, Fabriky – z. 1829–1858)
Hrnčiar, Ján
-) Žiška, Ján [„Hrnčiar“] (zrejme 1745 – 1804)
-) Žiška, Ján [„Hrnčiar“] (zrejme 1753 – 1815)
-) Žiška, Ján „Hrnčiar“ (cca 1678 – 1760)
-) Žiška, Ján „Hrnčiar“ (cca 1729 – 1757)
Hrnčiar, Juraj
-) Žiška, Juraj „Hrnčiar“ (1697 – 1769)
-) Žiška, Juraj „Hrnčiar“ (1725 – 1763)
-) Žiška, Juraj „Hrnčiar“ (1744 – 1784)
Hrnčiar, Martin
-) Žiška, Martin „Hrnčiar“ (cca 1712 – 1786)
-) Žiška, Martin „Hrnčiar“ (1742 – 1814)
Hrnčiar, Michal
-) Žiška, Michal „Hrnčiar“ (1732 – 1761)
Hrnčiar, Mikuláš
-) Žiška, Mikuláš „Hrnčiar“ (1702 – 1767)
Hrnčiar, Ondrej

-) Žiška, Ondrej [„Hrnčiar“] (1755 – 1805)

Hrnčiarová, Dorota

-) Žiškova, Dorota „Hrnčiarová“ „Figuliová“, vyd. Lehotská (1714 – 1781)

Hrnčiarová, Katarína

-) Fedorová, Katarína „Králiková“ „Urbániová“, vyd. Žiškova [„Hrnčiarová“] (1753 – 1820)

-) Matejbusová, Katarína, vyd. Žiškova „Hrnčiarová“ (cca 1698 – 1778)

-) Žiškova, Katarína [„Hrnčiarová“], vyd. Droppová (1750 – 1816)

Hrnčiarová, Magdaléna

-) Drobná, Magdaléna, vyd. Žiškova „Hrnčiarová“, vyd. Hiczová „Ružiaková“ (1730/1732 – 1805)

-) Michalidesová, Katarína, vyd. Žiškova „Hrnčiarová“ (? – 1770 a neskôr)

Hrnčiarová, Mária

-) Turčeková, Mária, vyd. Žiškova „Hrnčiarová“ (? nezn. – 1775)

-) Vrlíková, Mária „Benková“, vyd. Žiškova „Hrnčiarová“ (cca 1695 – 1779)

-) Žiškova, Mária [„Hrnčiarová“] (1749 – 1828)

Hrnčiarová, Zuzana

-) Garajová, Zuzana, vyd. Žiškova „Hrnčiarová“ (cca 1729 Východná – 1746)

-) Žiškova, Zuzana „Hrnčiarová“ (1752 – 1830)

-) Žiškova, Zuzana [„Hrnčiarová“] „Drobná“ [neskôr:] „Ružiaková“, vyd. Hladká (1757 – 1842)

Hrnčiarová, Zuzana

-) Ilavská, Zuzana, vyd. Žiškova [„Hrnčiarová“] (cca 1763 nezn. – 1803)

-) Žiškova, Zuzana „Hrnčiarová“, vyd. Chomová (1752 – 1830) – dom č. 32

Hrnčiarová, Žofia

-) Pallayová, Žofia, rod. Žiškova [„Hrnčiarová“] (1749 – 1826)

-) Vrlíková, Žofia, vyd. Žiškova „Hrnčiarová“ (? – 1754)

-) Žiškova, Žofia „Hrnčiarová“ (1755 – 1835)

Hulan, Martin

-) Lenko, Martin „Hulan“ (cca 1674 – 1747)

Hulanová, Katarína

-) Durišová, Katarína, vyd. Hadrďánová, vyd. Lenková „Hulanová“ (cca 1692 – 1771)

Hulanová, Margaréta

Hunyadiová, Zuzana „Žiaranová“, vyd. Jamnická (1760 – 1814 a neskôr) – dom č. 45

Hurták, Michal (žil cca 1780) – dom č. 58

Hurtáková, Zuzana „Krivošová“, vyd. Strašilová „Stražalovská“ „Strážalovská“ (cca 1780 Lipt.

Peter – 1806) – dom č. 58

Hurtáková, Žofia, rod. Krivošová (žila cca 1780)

Husanická, Anna

-) Harmanová, Anna, vyd. Husenická „Husanická“ „Jarábeková“ „Järábeková“ „Jariabeková“ „Jariabková“ „Jarábková“ (cca 1778/1785 Kráľova Lehota – 1866)

Husanický, Štefan

-) Husenický, Štefan „Husanický“ „Jarábek“ „Järábek“ „Jariabek“ „Jariabka“ „Jarábok“ (cca 1782 nezn. – 1844)

Husenická, Anna

-) Rusková, Anna, vyd. Gracová, vyd. Jariabeková „Husenická“ „Jarábeková“ [„Husanická“ „Järábeková“ „Jarábková“ „Jariabková“] (cca 1831/1839/ 1842 nezn. – 1914)

Husenická, Anna „Husanická“ „Jarábeková“ „Järábeková“ „Jariabková“ „Jariabeková“

„Jarábková“, rod. Harmanová (cca 1778/1785 Kráľova Lehota – 1866)

Husenická, Eva

-) Kúdolová, Eva, vyd. Jariabeková „Husenická“ „Jarábeková“ [„Husanická“ „Järábeková“ „Jarábková“ „Jariabková“] (1812 – 1864)

Husenická, Zuzana

-) Šefranková, Zuzana „Pastuchová“, vyd. Jariabeková „Husenická“ „Jarábeková“ [„Husanická“ „Järábeková“ „Jarábková“ „Jariabková“] (1834 – 1873)

Husenický, Šimon

-) Jariabek, Šimon „Husenický“ „Jarábek“ [„Husanický“ „Järábek“ „Jarábok“ „Jariabka“] (1813 – 1888)

Husenický, Štefan „Husanický“ „Jarábek“ „Järábek“ „Jariabek“ „Jariabka“ „Jarábok“ (cca 1782

nezn. – 1844) – dom č. 16, 17

-) Knežníková, Margaréta, vyd. Lenková „Hulanová“ (cca 1676 – 1733)

Húska, Ján

-) Moravčík, Ján „Húska“ (cca 1720 nezn. – 1776)

-) Moravčík, Ján „Húska“ (1747 – 1813)

-) Moravčík, Ján „Húska“ (1819 – 1900)

Húska, Juraj

-) Novák, Juraj [neskôr:] „Húska“ (cca 1752 nezn. – 1815)

Húska, Martin

-) Moravčík, Martin „Húska“ (cca 1718 – 1778)

-) Novák, Martin [„Húska“] (1789 – 1845)

Húska, Michal

-) Moravčík, Michal „Húska“ (1784 – 1840)
-) Moravčík, Michal „Húska“ (1821 – 1858 a neskôr)

Húska, Ondrej

-) Moravčík, Ondrej „Húska“ (1789 – 1814)

Husko, Jakub (cca 1754 nezn. – 1828) – dom č. 34, 51

Husková, Anna, rod. Žilajová „Silajová“ (cca 1760 nezn. – 1810)

Húsková, Judita

-) Strašilová, Judita [„Stražalovská“], vyd. Moravčíková „Húsková“ (1793 – 1870)

Húsková, Katarína

-) Brtáňová, Katarína, vyd. Nováková [„Húsková“] (1794 – 1873)
-) Moravčíková, Katarína „Húsková“, vyd. Kopčiaková (1826 – 1884)
-) Moravčíková, Katarína „Húsková“, vyd. Stanková „Brincková“ (1814 – 1868)
-) Moravčíková, Katarína „Húsková“ „Ďalaková“, vyd. Nováková „Húsková“ (1753 – 1813)

Húsková, Katarína, vyd. Droppová (žila cca 1770) – dom č. 51

Húsková, Mária

-) Ďalaková, Mária „Delaková“ „Gaboňová“, vyd. Moravčíková „Húsková“ (cca 1730 – 1800)
-) Moravčíková, Mária „Húsková“ (1830 – 1879)

Husková, Terézia, vyd. Pallyová (1797 Bobrovec – 1828) – dom č. 51

Húsková, Zuzana

-) Garajová, Zuzana „Gajdošová“ „Jacková“, vyd. Moravčíková „Húsková“ (zrejme 1747 Važec – 1796)
-) Hostiaková, Zuzana „Hadrďánová“, vyd. Rajniaková, vyd. Moravčíková „Húsková“ (1779 – 1852)
-) Moravčíková, Zuzana „Húsková“ (1812 – 1813)
-) Moravčíková, Zuzana „Húsková“ (1824 – 1858 a neskôr)
-) Pelachová, Zuzana „Teplická“, vyd. Moravčíková „Húsková“, vyd. Stanková „Brincková“ [„Stančeková“] (cca 1769/1777 – 1839)

Húzdriková, Dorota, vyd. Brtáňová (cca 1688 – 1743) – dom č. 29

Húzdriková, Katarína, vyd. Fedorová (1735 – 1813) – dom č. 106

Húzdriková, Zuzana, rod. Marušiaková (1811 – 1873) – dom č. 40

[Hvizdák, Daniel]

-) Droppa, Daniel „Soviak“ „Vizdak“ (1816 – 1869)

[Hvizdaková, Mária]

-) Kováčová, Mária „Vozisová“, vyd. Droppová „Soviaková“ „Vizdaková“ (1825 – 1875)

Hyban, Ján

-) Hyben, Ján „Hyban“ (žil 1795)

-) Hyben, Ján „Hyban“ (cca 1790 Važec – 1845) – dom č. 32

Hybanová, Anna

-) Hybenová, Anna „Hybanová“, vyd. Ilavská (žila cca 1800/1807)

Hybanová, Eva -)

Brtáňová, Eva „Šiašková“ (1798 – 1845 a neskôr), vyd. Ostramková, vyd. Hybenová „Hybanová“, vyd. Kubinská (1798 – 1845 a neskôr)

Hybanová, Mária

-) Hybenová, Mária „Hybanová“, rod. Nahálková (žila 1795)

-) Hybenová, Mária „Hybanová“, vyd. Sklenková (1795 Važec – 1877)

Hyben, Ján „Hyban“ (žil 1795) – dom č. 50

Hyben, Ján „Hyban“ (cca 1790 Važec – 1845) – dom č. 32

Hyben, Ondrej „Chovanček“ (1816 Važec – 1870 Važec) – dom č. 111

Hybenová, Anna „Hybanová“, vyd. Ilavská (žila cca 1800/1807) – dom č. 38

Hybenová, Eva

-) Brezinová, Eva „Hybenová“, vyd. Raková (cca 1754 Važec – 1834)

Hybenová, Eva „Hybanová“, rod. Brtáňová „Šiašková“ (1798 – 1845 a neskôr)

Hybenová, Eva „Chovančeková“, rod. Nováková Nováková (1818 – 1870 a neskôr)

Hybenová, Mária, vyd. Feriancová „Feriaňčeková“ (žila 1788) – dom č. 113

Hybenová, Mária „Hybanová“, rod. Nahálková (žila 1795)

Hybenová, Mária „Hybanová“, vyd. Sklenková (1795 Važec – 1877) – dom č. 50, 52

CH

Choma, Ján (1828 – 1890) – dom č. 57

Choma, Ján „Bagan“ „Bagaň“ [„Chovan“] (1759 – 1818) – dom č. 57

Choma, Ján „Chovan“ (cca 1717 Dovalovo – 1761) – dom č. 8–9

Choma, Martin (1749 – 1810) – dom č. 32

Choma, Ondrej [„Bagan“ „Bagaň“] (1795 – 1874) – dom č. 57

Chomová, Anna, rod. Járošová [„Pelachová“] (1834 – 1921)

Chomová, Eva „Baganová“ „Bagaňová“ [„Chovanová“], rod. Járošová (1764 – 1830)

Chomová, Eva „Baganová“ „Bagaňová“, vyd. Kulichová (1791 – 1858 Kráľova Lehota) – dom č.

Chomová, Katarína

-) Borová, Katarína „Chomová“, vyd. Brtáňová (cca 1741 Východná – 1784)

Chomová, Katarína, vyd. Kúdolová (1800 – 1850) – dom č. 42

Chomová, Mária, vyd. Jamnická (1784 – 1815) – dom č. 31, 32

Chomová, Zuzana, rod. Žišková „Hrnčiarová“ (1752 – 1830)

Chomová, Zuzana, vyd. Kúdolová [„Švandeková“] (1790 – 1837) – dom č. 56

Chomová, Zuzana [„Baganová“ „Bagaňová“], rod. Mrlianová (1795 – 1865)

Chomová, Zuzana „Chovanová“, rod. Benčeková „Baganová“ „Chovanová“ (1719 – 1796)

Chomová, Žofia, vyd. Brtáňová (1806 – 1851) – dom č. 29

Chovan, Ján

-) Choma, Ján „Bagan“ „Bagaň“ [„Chovan“] (1759 – 1818)

-) Choma, Ján „Chovan“ (cca 1717 Dovalovo – 1761)

Chovan, Matej „Sochár“ (žil 1778) – dom č. 43

Chovanček, Ondrej

-) Hyben, Ondrej „Chovanček“ (1816 Važec – 1870 Važec)

Chovančeková, Eva

-) Nováková, Eva, vyd. Hybenová „Chovančeková“ (1818 – 1870 a neskôr)

[Chovanová, Eva]

-) Járošová, Eva, vyd. Chomová „Baganová“ „Bagaňová“ [„Chovanová“] (1764 – 1830)

Chovanová, Mária „Sochárová“, rod. Klimková (žila 1778)

Chovanová, Mária „Sochárová“, vyd. Muchálová „Majtlochová“, vyd. Ostramková (1778

Východná – 1844) – dom č. 43

Chovanová, Zuzana

-) Benčeková, Zuzana „Baganová“ „Chovanová“, vyd. Chomová „Chovanová“ (1719 – 1796)

Chovanová, Žofia, vyd. Ostramková (zrejme 1694 – 1748) – dom č. 33

Chovanová, Žofia, vyd. Raková (1723 – 1770) – dom č. 107

Chrobák, Jakub [deti: „Kubis“] (zrejme 1712 – 1779) – dom č. 43, 44, 117

Chrobák, Ján (žil 1764, 1766) – dom č. 2

Chrobák, Ján „Kmotrík“ (1769 – 1847) – dom č. 32

Chrobák, Ján „Kubis“ (1747 – 1787) – dom č. 43, 44, 45

Chrobák, Ján „Medvedík“ „Medvecký“ [dcéra: „Medviedik“] (1774 – 1836) – dom č. 36

Chrobák, Ján „Medvedík“ „Medviedik“ „Medvecký“ (1781 – 1816) – dom č. 37

Chrobák, Ján „Medved“ „Medvecký“ „Medvedík“ [deti: „Medviedik“] (1770 – 1816) – dom č. 28

Chrobák, Martin „Kubis“ (1754 – 1802) – dom č. 44

Chrobák, Martin „Medved“ „Medvecký“ [dcéra: „Medviedik“] (1763 – 1838) – dom č. 49

Chrobák, Matej

-) Kmotřík, Matej „Chrobák“ (1785 – 1844)

-) Medviedik, Matej „Medviedik“ „Medvecký“ [„Chrobák“ „Medved“ „Medvedík“] (1804 – 1853)

Chrobák, Matej „Šintaj“ (cca 1738 – 1805) – dom č. 37

[Chrobák, Ondrej]

-) Medvecký, Ondrej [„Medved“ „Chrobák“] (1830 – 1879)

Chrobáková, Anna

-) Bosá, Anna, vyd. Medvecká [„Medved'ová“ „Chrobáková“] (1831 – 1872)

-) Kmotříková, Anna „Chrobáková“, vyd. Jamnická (1811 – 1846 a neskôr)

Chrobáková, Eva

-) Medvecká, Eva „Chrobáková“ „Medved'ová“ „Medvedíková“ [„Medviedíková“], vyd. Járošová „Kušnierová“ (1816 – 1855)

Chrobáková, Eva

-) Medvecká, Eva „Medved'ová“ [„Chrobáková“], vyd. Hašková (1807 – 1831)

-) Žiaranová, Eva [1x:] „Chrobáková“, vyd. Turčanová „Pepíková“ (? – 1751 a neskôr) – dom č. 38

Chrobáková, Eva „Kubisová“, rod. Kaštielová (1749/1752 – 1821)

Chrobáková, Judita, vyd. Lehotská „Zemanovie“ (zrejme 1739 / príp. 1743 – 1809) – dom č. 4

Chrobáková, Katarína

-) Kmotříková, Katarína „Chrobáková“, vyd. Chrobáková „Medvedíková“ „Medviedíková“ „Medvecká“, vyd. Šmihulová „Belková“ (1782 – 1822)

-) Medviedíková, Katarína „Medvedíková“ „Medvecká“ [„Chrobáková“], vyd. Voštiarová (1811 – 1880)

Chrobáková, Katarína „Kmotříková“, rod. Jančušková [„Držiaková“] (1775 – 1838)

Chrobáková, Katarína „Medvedíková“ „Medviedíková“ „Medvecká“, rod. Kmotříková „Chrobáková“ (1782 – 1822)

Chrobáková, Katarína „Medved'ová“, vyd. Ružiaková „Hiczová“ (1791 – 1833) – dom č. 30, 33, 54

Chrobáková, Katarína „Šintajová“, rod. Svetlíková (1744 – 1799)

Chrobáková, Katarína „Šintajová“, vyd. Járošová [deti: „Pelach“] (1732 – 1794) – dom č. 8–9

Chrobáková, Katarína „Šintajová“, vyd. Barbieriková „Marková“ „Markovicová“ „Majtlochová“ (1761 – 1819) – dom č. 47, 48

Chrobáková, Mária

-) Járošová, Mária [„Kušnierová“], vyd. Medvedíková „Medvedíková“ „Medvecká“ [„Chrobáková“ „Medved'ová“ „Medvedíková“], vyd. Žiškova „Marková“ (1812 – 1885)
-) Kmotříková, Mária [„Chrobáková“], vyd. Ružiaková [„Hiczová“] (1814 – 1869)
-) Kmotříková, Mária „Chrobáková“, vyd. Žiškova „Vlková“ (1807 – 1830)
-) Medvecká, Mária „Medved'ová“ „Medvedíková“ [„Chrobáková“], vyd. Bartošová (1799 – 1878)

Chrobáková, Zuzana

-) Medvecká, Mária „Medvedíková“ „Chrobáková“ [„Medvedíková“], vyd. Žiškova „Vlková“ (1785 – 1847)
-) Mrlianová, Zuzana, vyd. Kmotříková „Chrobáková“ (1791 – 1834)
-) Šintajová, Zuzana „Chrobáková“, vyd. Šmihulová „Belková“ „Slížová“ (1787 – 1835)
-) Švandová, Zuzana „Bobrovnická“ „Chrobáková“, vyd. Droppová „Mlynárová“ (1758 – 1792)

Chrobáková Zuzana „Kubisová“, vyd. Lehotská (1778 – 1807) – dom č. 44

Chrobáková, Zuzana „Kubisová“, vyd. Pavellová [„Buobriková“], vyd. Vrlíková „Pavellová“ (cca 1740 nezn. – 1800) – dom č. 24

Chrobáková, Zuzana „Medvedíková“ „Medvecká“ [dcéra: „Medvedík“], rod. Šmihulová „Piovárová“ „Brandošová“ (1773 – 1840)

Chrobáková, Zuzana „Medved'ová“ „Medvecká“, vyd. Mlynárová „Krivošová“ [„Krutková“ „Kruteková“] (1788 – 1837) – dom č. 54

Chrobáková, Zuzana „Medved'ová“ „Medvecká“ „Medvedíková“ [deti: „Medvedík“], rod. Pallayová (1780 – 1844 Svarín)

Chrobáková, Žofia

-) Šintajová, Žofia „Chrobáková“, vyd. Kozáková „Kozová“ (1784 – 1844)

Chrobáková, Žofia „Medved'ová“ „Medvecká“ [dcéra: „Medvedík“], rod. Kokavcová „Pribylincová“ (1763 – 1831)

Chrobáková, Žofia „Kubisová“, rod. Betušiaková „Baďová“ (1758 – 1817)

I

Ilavská, Anna, rod. Hybenová „Hybanová“ (žila cca 1800/1807)

Ilavská, Eva „Ivanová“, rod. Gánejšeková „Gánečková“ (žila 1809)

Ilavská, Mária, vyd. Kováčová (žila 1795) – dom č. 107

Ilavská, Mária „Ivanová“, rod. Vrlíková „Lehotská“ „Mláčniková“ [„Hološová“] (1807 – 1839)

Ilavská, Zuzana

-) Barbieriková, Zuzana „Krajčiová“, vyd. Krišková „Ilavská“ (1773 – 1847 Kráľova Lehota)

Ilavská, Zuzana, vyd. Pepíková [„Turčanová“] (cca 1800/1807 Važec– 1846) – dom č. 38

Ilavská, Zuzana, vyd. Žišková [„Hrnčiarová“] (cca 1763 nezn. – 1803) – dom č. 36, 47

Ilavský, Ján

-) Kriško, Ján „Kriška“ „Ilavský“ (cca 1770 nezn. – 1831 Východná)

Ilavský, Ján (žil cca 1800/1807) – dom č. 38

Ilavský, Juraj „Ivan“ (žil 1809) – dom č. 110

Ilavský, Juraj „Ivan“ (1809 Važec – 1868) – dom č. 110

Ivan, Juraj

-) Ilavský, Juraj „Ivan“ (žil 1809)

-) Ilavský, Juraj „Ivan“ (1809 Važec – 1868)

Ivaniš, Pavol (? – 1788 a skôr)

Ivanišová, Eva, rod. Lubelanová (1745 Uhorská Ves – 1820)

Ivanišová, Eva „Janišová“ [1x:] „Lubelanová“, vyd. Lenková (cca 1772 nezn. – 1846) – dom č. 10

Ivanišová, Mária, vyd. Pelachová [„Ostramková“] (cca 1779/1784 – 1833) – dom č. 20

Ivanová, Eva

-) Gáneječková Eva „Gánečková“, vyd. Ilavská „Ivanová“ (žila 1809)

Ivanová, Mária

-) Vrlíková, Mária „Lehotská“ „Mláčniková“ [„Hološová“], vyd. Ilavská „Ivanová“ (1807 – 1839)

Ivaňová, Mária, vyd. (?) Pelachová (žila 1803) – dom č. 20

J

Jacková, Zuzana

-) Garajová, Zuzana „Gajdošová“ „Jacková“, vyd. Moravčíková „Húsková“ (zrejme 1747 Važec – 1796)

Jacková, Zuzana, vyd. Garajová (žila 1747) – dom č. 111

Jahodová, Zuzana, vyd. Beňová „Pastuchová“ „Matejbusová“ (cca 1772 – 1847) – dom č. 108

Jakuš, Juraj

-) Kokavec, Juraj „Jakuš“ (možno cca 1657 – možno 1715)

Jakušová, Dorota

-) Klobušková, Dorota, vyd. Kokavcová „Jakušová“ (možno 1679 – 1753)

Jakušová, Mária

-) Kokavcová, Mária „Jakušová“, vyd. Turčanová [dcéra: „Pepík“, dve deti: „Šlapák“] (cca 1699 – 1785)

Jamnická, Anna, rod. Kmotříková „Chrobáková“ (1811 – 1846 a neskôr)
Jamnická, Eva, vyd. Hadrďáňová (1812 – 1885) – dom č. 46
Jamnická, Eva, vyd. Lehotská „Zemanovie“ (1749 – 1806) – dom č. 4
Jamnická, Eva [„Barbieriková“], rod. Marušiaková (1755 – 1820)
Jamnická, Eva „Štrbänová“, rod. Kundová (1812 – 1856)
Jamnická, Katarína, rod. Droppová [„Mlynárová“] (1791 – 1854)
Jamnická, Katarína, rod. Hološová „Kišková“ „Krchová“ (1746 – 1791)
Jamnická, Katarína, rod. Hunyadiová „Žiaranová“ (1760 – 1814 a neskôr)
Jamnická, Katarína, rod. Stanková [„Brincková“] (1808 – 1844)
Jamnická, Katarína, vyd. Dianišová (1786 – 1847) – dom č. 50
Jamnická, Katarína, vyd. Lehotská „Hašková“ (1801 – 1873) – dom č. 45
Jamnická, Katarína, vyd. Petrovská „Baďová“ [„Šebová“] (1794 – 1868) – dom č. 44
Jamnická, Katarína, vyd. Ružiaková [„Hiczová“] (1825 – 1887) – dom č. 32
Jamnická, Klára, rod. Lichardusová (1817 Vyšná Boca – 1893)
Jamnická, Mária, rod. Hadrďáňová (1820 – 1873)
Jamnická, Mária, rod. Chomová (1784 – 1815)
Jamnická, Mária, vyd. Bosá (1807 – 1882) – dom č. 37
Jamnická, Mária, vyd. Petrovská „Šebová“ (1763 – 1829) – dom č. 113
Jamnická, Mária, vyd. Sklenková (1767 – 1829) – dom č. 3, 50, 52
Jamnická, Zuzana, rod. Brtáňová „Beňová“ (zrejme 1774 – 1816 a neskôr)
Jamnická, Zuzana, rod. Járošová (1780 – 1835)
Jamnická, Zuzana „Barbieriková“, rod. Matejbusová (1718 – 1802)
Jamnická, Zuzana „Štrbänová“, rod. Melichová (1818 – 1887)
Jamnická, Žofia, rod. Barbieriková (cca 1687 – zrejme 1762)
Jamnická, Žofia, vyd. Benková (1787 – 1847) – dom č. 31
Jamnická, Žofia „Barbieriková“, rod. Marušiaková (1755 – 1818)
Jamnický, Daniel (1783 – 1842) – dom č. 14, 31, 32
Jamnický, Daniel (1804 – 1846 a neskôr) – dom č. 31, 32
Jamnický, Daniel „Štrbän“ (1816 – 1892) – dom č. 45
Jamnický, Ján (zrejme 1688 – 1745) – dom č. 31
Jamnický, Ján (1810 – 1878) – dom č. 32
Jamnický, Martin (1745 – 1814) – dom č. 44, 45, 46
Jamnický, Martin (1775 – 1840) – dom č. 45
Jamnický, Michal (1771 – 1814) – dom č. 109

Jamnický, Michal [„Barbierik“] (1752 – 1796) – dom č. 31, 32

Jamnický, Michal „Barbierik“ (1712 – 1792) – dom č. 25, 30, 31, 32

Jamnický, Ondrej [„Barbierik“] (1747 – 1828) – dom č. 31

Jamnický, Šimon (1819 – 1861) – dom č. 31

Jančo, Jozef (žil 1833) – dom č. 11

Jančová, Anna, rod. Flochová (žila 1833)

Jančová, Eva

-) Ďumbalová, Eva „Jant'ová“ [t.j. „Jančová“] [1x:] „Stanková“, vyd. Burindová „Majtlochová“ [„Kráľová“] (cca 1781/1791 Východná – 1843)

Jančová, Terézia, vyd. Pallayová (1833 Ružomberok – 1900) – dom č. 11

Jančuška, Daniel [„Držiak“] (1817 – 1875)

Jančuška, Daniel „Držiak“ (1778 – 1846) – dom č. 35

Jančuška, Ján (1816 – 1876)

Jančuška, Ján [„Držiak“] (1773 – 1835) – dom č. 35

Jančuška, Michal „Držiak“ (cca 1720 – 1806) – dom č. 35

Jančuška, Pavol „Držiak“ (cca 1690 – 1787) – dom č. 34, 35, 36

Jančuška, Peter (1813 – 1881) – dom č. 35

Jančušková, Eva [„Držiaková“], vyd. Ostramková (1752 – 1795) – dom č. 33, 43

Jančušková, Judita „Držiaková“, rod. Pavellová (cca 1722 – 1786)

Jančušková, Katarína [„Držiaková“], rod. Dudová (1816 – 1871)

Jančušková, Katarína [„Držiaková“], vyd. Chrobáková „Kmotríková“ (1775 – 1838) – dom č. 32

Jančušková, Magdaléna [„Držiaková“], vyd. Járošová [„Kušnierová“] (1775 – 1831) – dom č. 28

Jančušková, Mária [„Držiaková“], rod. Švandová „Majtlochová“ (1779 – 1844)

Jančušková, Mária [„Držiaková“], vyd. Marušiaková (1761 – 1831) – dom č. 40

Jančušková, Mária „Držiaková“, rod. Kubinská (1781 – 1836)

Jančušková, Zuzana, rod. Durišová (1809 – 1878)

Jančušková, Žofia, rod. Lehotská (1813 – 1889)

Jančušková, Žofia „Držiaková“, rod. Vozisová [„Brtáňová“] (1746 – 1821)

Jančušková, Žofia „Držiaková“, rod. Rezníková (cca 1716 – 1754)

Janíková, Karolína, vyd. Krúpová, vyd. Pastuchová „Beňová“ (1818 Lipt. Hrádok – 1881) – dom č. 108

Janíková, Zuzana „Šimovčeková“, vyd. Pallayová (cca 1792 nezn. – 1872) – dom č. 34

Janišová, Eva

-) Ivanišová, Eva „Janišová“ [1x:] „Lubelanová“, vyd. Lenková (cca 1772 nezn. – 1846)

Jant'ová, Eva

-) Ďumbalová, Eva „Jant'ová“ [t.j. „Jančová“] [1x:] „Stanková“, vyd. Burindová „Majtlochová“ [„Krá'ová“] (cca 1781/1791 Východná – 1843)

Jarábek, Šimon

-) Jariabek, Šimon „Husenický“ „Jarábek“ [„Husanický“ „Järábek“ „Jarábok“ „Jariabka“] (1813 – 1888)

Jarábek, Štefan

-) Husenický, Štefan „Husanický“ „Jarábek“ „Järábek“ „Jariabek“ „Jariabka“ „Jarábok“ (cca 1782 nezn. – 1844)

Jarábeková, Anna

-) Harmanová, Anna, vyd. Husenická „Husanická“ „Jarábeková“ „Järábeková“ „Jariabeková“ „Jariabková“ „Jarábková“ (cca 1778/1785 Krá'ova Lehota – 1866)
-) Rusková, Anna, vyd. Gracová, vyd. Jariabeková „Husenická“ „Jarábeková“ [„Husanická“ „Järábeková“ „Jarábková“ „Jariabková“] (cca 1831/1839/ 1842 nezn. – 1914)

Jarábeková, Eva

-) Kúdolová, Eva, vyd. Jariabeková „Husenická“ „Jarábeková“ [„Husanická“ „Järábeková“ „Jarábková“ „Jariabková“] (1812 – 1864)

Jarábeková, Zuzana

-) Šefranková, Zuzana „Pastuchová“, vyd. Jariabeková „Husenická“ „Jarábeková“ [„Husanická“ „Järábeková“ „Jarábková“ „Jariabková“] (1834 – 1873)

Jarábková, Anna

-) Harmanová, Anna, vyd. Husenická „Husanická“ „Jarábeková“ „Järábeková“ „Jariabeková“ „Jariabková“ „Jarábková“ (cca 1778/1785 Krá'ova Lehota – 1866)

Jarábok, Štefan

-) Husenický, Štefan „Husanický“ „Jarábek“ „Järábek“ „Jariabek“ „Jariabka“ „Jarábok“ (cca 1782 nezn. – 1844)

Jariabek, Šimon „Husenický“ „Jarábek“ [„Husanický“ „Järábek“ „Jarábok“ „Jariabka“] (1813 – 1888) – dom č. 16

Jariabek, Štefan

-) Husenický, Štefan „Husanický“ „Jarábek“ „Järábek“ „Jariabek“ „Jariabka“ „Jarábok“ (cca 1782 nezn. – 1844)

Jariabeková, Anna

-) Harmanová, Anna, vyd. Husenická „Husanická“ „Jarábeková“ „Järábeková“ „Jariabeková“ „Jariabková“ „Jarábková“ (cca 1778/1785 Krá'ova Lehota – 1866)

Jariabeková, Anna „Husenická“ „Jarábeková“ [„Husanická“ „Järábeková“ „Jarábková“ „Jariabková“], rod. Rusková, Anna (cca 1831/1839/ 1842 nezn. – 1914)

Jariabeková, Eva „Husenická“ „Jarábeková“ [„Husanická“ „Järábeková“ „Jarábková“ „Jariabková“], rod. Kúdolová (1812 – 1864)

Jariabeková, Zuzana „Husenická“ „Jarábeková“ [„Husanická“ „Järábeková“ „Jarábková“ „Jariabková“], rod. Šefranková „Pastuchová“ (1834 – 1873)

Jariabka, Štefan

-) Husenický, Štefan „Husanický“ „Jarábek“ „Järábek“ „Jariabek“ „Jariabka“ „Jarábok“ (cca 1782 nezn. – 1844)

Jariabková, Anna

-) Harmanová, Anna, vyd. Husenická „Husanická“ „Jarábeková“ „Järábeková“ „Jariabeková“ „Jariabková“ „Jarábková“ (cca 1778/1785 Kráľova Lehota – 1866)

Jároš, Baltazár (1804 – 1844) – dom č. 27

Jároš, Daniel

-) Vrlík, Daniel „Pavella“ „Jároš“ „Pelach“ (1808 – 1849)

Jároš, Daniel (1773 – 1828) – dom č. 8–9, 109

Jároš, Ján

-) Burinda, Ján „Majtloch“ [neskôr:] „Jároš“ (1768 – 1828)

-) Žiaran, Ján „Jároš“ (cca 1724 – 1798)

Jároš, Ján (možno 1727 – 1801) – dom č. 8–9, 54, 55, 57, 108, 109, 110

Jároš, Ján (1762 – 1794) – dom č. 109

Jároš, Ján „Kristus“ (1809 – 1865) – dom č. 26

Jároš, Ján [„Kušnier“] (1767 – 1811) – dom č. 27

Jároš, Ján „Kušnier“ (1733 – 1793) – dom č. 3, 4, 27, 28

Jároš, Ján „Pelach“ (1764 – 1835) – dom č. 8–9, 20, 109, 110

Jároš, Ján „Pelach“ (1810 – 1870) – dom č. 8–9

Jároš, Jozef [„Kušnier“] (1822 – 1897) – dom č. 28

Jároš, Juraj (možno 1727 – 1783) – dom č. 8–9

Jároš, Juraj „Kušnier“ (cca 1691 – 1734) – dom č. 8–9, 28

Jároš, Karol [„Pelach“] (1811 – 1876) – dom č. 20

Jároš, Martin [„Kušnier“] (1772 – 1831) – dom č. 20, 28

Jároš, Martin [„Kušnier“] (1816 – 1881) – dom č. 28

Jároš, Martin „Kriško“ (1759 – ?) – dom č. 20

Jároš, Martin „Pelach“ (1760 – 1827) – dom č. 8–9, 20

Jároš, Matej [deti: „Pelach“] (možno 1724 – 1806) – dom č. 7, 8–9, 10

Jároš, Matej [„Kušnier“] (1787 – 1825) – dom č. 28

Jároš, Matej „Kušnier“ (možno 1697 – 1757) – dom č. 3, 4, 28

Jároš, Matej „Pelach“ (1756 – 1836) – dom č. 7, 8–9, 20, 23

Jároš, Michal [„Kušnier“] (1761 – 1829) – dom č. 28

Jároš, Michal „Kušnier“ (1730 – 1788) – dom č. 3, 4, 5, 25, 27, 28, 29

Jároš, Ondrej (žil 1847) – dom č. 27

Jároš, Ondrej [syn: „Kušnier“] (možno 1703 – 1766) – dom č. 3, 4, 27, 28

Jároš, Ondrej [„Kušnier“] [deti: „Kristus“] (1764 – 1818) – dom č. 25, 26, 27, 29

Jároš, Ondrej „Hajnáč“ [„Pelach“] (1796 – 1870) – dom č. 109, 110

Jároš, Ondrej „Kristus“ (1804 – 1864) – dom č. 26, 27

Jároš, Ondrej „Kušnier“ (1814 – 1890) – dom č. 28

Jároš, Samuel [„Pelach“] (1807 – 1876) – dom č. 20

Jároš, Vavrinec „Kušnier“ (cca 1652 – 1722) – dom č. 28

Járošová, Alžbeta, rod. Moravčíková (cca 1774 nezn. – 1819)

Járošová, Anna [„Pelachová“], rod. Krišková [„Ilavská“] (1809 Kráľova Lehota – 1876)

Járošová, Anna [„Pelachová“], vyd. Chomová (1834 – 1921)

Járošová, Anna „Pelachová“, rod. Plávková (1810 Lipt. Mikuláš – 1870)

Járošová, Emília (1838 – 1863 a neskôr) – dom č. 27

Járošová, Eva, vyd. Chomová „Baganová“ „Bagaňová“ [„Chovanová“] (1764 – 1830) – dom č. 57

Járošová, Eva „Kušnierová“, rod. Medvecká „Chrobáková“ „Medved'ová“ „Medvedíková“
[„Medviedíková“] (1816 – 1855)

Járošová, Judita

-) Koláriková, Judita, vyd. Žiaranová „Járošová“ (cca 1724 – 1795)

Járošová, Judita [„Kušnierová“], vyd. Droppová (1780 – 1838) – dom č. 55

Járošová, Judita „Kušnierová“, rod. Hiczová „Ružiaková“ (1738 – 1795)

Járošová, Judita „Pelachová“, rod. Krivošová (1764 – 1806)

Járošová, Katarína

-) Langová, Katarína, vyd. Vrlíková „Pavellová“ „Járošová“ „Pelachová“, vyd. Steuerová (1816
Lipt. Peter – 1858 a neskôr)

-) Vrlíková, Katarína „Pavellová“ „Járošová“, vyd. Hostiaková (1811 – 1831)

Járošová, Katarína, vyd. Kubinská, vyd. Hostoková [„Hostiaková“] (1786 – 1869) – dom č. 15

Járošová, Katarína [deti: „Pelach“], rod. Chrobáková „Šintajová“ (1732 – 1794)

Járošová, Katarína [„Pelachová“], vyd. Zudlová (1784 – 1818) – dom č. 14

Járošová, Katarína „Kristusová“, rod. Lichardusová (1809 Vyšná Boca – 1848)

Járošová, Katarína „Krišková“, vyd. Kozová „Kozáková“ „Barbieriková“ (zrejme 1710 – možno 1788) – dom č. 6

Járošová, Katarína „Kušnierová“, rod. Brtáňová „Vozisová“ (možno 1700 – 1764)

Járošová, Katarína „Kušnierová“, rod. Lehotská (? – 1813/1816/1820/1825)

Járošová, Katarína „Kušnierová“, rod. Pavčošková (cca 1753 – 1777)

Járošová, Katarína „Kušnierová“, vyd. Stanková „Stanová“ (cca 1740 – 1800) – dom č. 117

Járošová, Katarína „Pelachová“, rod. Jasenická „Jesenická“ (1754 – 1807)

Járošová, Kristína „Pelachová“, rod. Marčeková (1788 Miskolc – 1845)

Járošová, Magdaléna [„Kušnierová“], rod. Jančušková [„Držiaková“] (1775 – 1831)

Járošová, Magdaléna [„Kušnierová“] [deti: „Kristus“], rod. Marušiaková (1769 – 1831)

Járošová, Mária

-) Droppová, Mária, vyd. Vrlíková „Pavellová“ „Járošová“ „Pelachová“ (cca 1805 nezn. – 1834)

Járošová, Mária, rod. Pribylincová „Kokavcová“ [„Kubíková“] (1733 – 1793)

Járošová, Mária [syn: „Kušnier“], rod. Švandová (možno 1707 – 1748 a neskôr)

Járošová, Mária [„Kušnierová“], rod. Bosá (1826 – 1875)

Járošová, Mária [„Kušnierová“], vyd. Medvedíková „Medviedíková“ „Medvecká“ [„Chrobáková“ „Medved'ová“ „Medvedíková“], vyd. Žišková „Marková“ (1812 – 1885) – dom č. 28

Járošová, Mária „Kristusová“, rod. Debnárová (1811 Lipt. Peter – 1868)

Járošová, Mária „Kušnierová“, rod. Rumanová „Adamová“ [?] „Slabejová“ [?] (cca 1687 – 1775)

Járošová, Mária „Švandová“, vyd. Hadrďánová (1730 – 1799) – dom č. 46

Járošová, Zuzana

-) Kundová, Zuzana, vyd. Járošová, vyd. Burindová „Majtlochová“ „Járošová“ (1764 – 1802)

Járošová, Zuzana (1837 – 1863 a neskôr) – dom č. 27

Járošová, Zuzana, rod. Bosá [„Čaptáková“] (1780 – 1835)

Járošová, Zuzana, rod. Kundová (1764 – 1802)

Járošová, Zuzana, rod. Moravčíková (1815 Nižná Boca – 1843)

Járošová, Zuzana, rod. Piatková „Pietková“ [„Zubajová“] (1816 Lipt. Mikuláš – 1875)

Járošová, Zuzana, vyd. Belušová, vyd. Hladká (1796 – 1873) – dom č. 7, 49

Járošová, Zuzana, vyd. Beňová „Pastuchová“ [„Matejbusová“] (1780 – 1830) – dom č. 13

Járošová, Zuzana, vyd. Hladká (1760 – 1831) – dom č. 49

Járošová, Zuzana, vyd. Pavellová (1826 – 1898) – dom č. 24

Járošová, Zuzana, vyd. Pavellová [„Buobriková“] (cca 1731 – 1799) – dom č. 24

Járošová, Zuzana [„Kušnierová“], rod. Augustíniová (1792 Lipt. Mikuláš – 1831)

Járošová, Zuzana [„Kušnierová“], rod. Dzureková „Dadíková“ „Dzurková“ (1787 – 1825 a neskôr)

Járošová, Zuzana [„Pelachová“], rod. Pilátová (1811 – 1879)

Járošová, Zuzana [„Pelachová“], vyd. Hladká (1793 – 1858) – dom č. 49

Járošová, Zuzana [„Pelachová“] vyd. Stanková „Brincková“ (1819 – 1863) – dom č. 59

Járošová, Zuzana [„Pelachová“], vyd. Stanková „Brincková“ [„Stančeková“] (1785– 1845) – dom č. 59

Járošová, Zuzana [„Pelachová“], vyd. Vrlíková „Pavellová“ (1788 – 1834) – dom č. 20, 23

Járošová, Zuzana [„Kušnierová“], vyd. Mrlianová (1778 – 1842) – dom č. 58

Járošová, Zuzana „Hajnáková“ [„Pelachová“], rod. Mrlianová (1804 – 1877)

Járošová, Zuzana „Kušnierová“, rod. Šmihulová (1821 – 1881)

Járošová, Zuzana „Pelachová“, rod. Kubinská (1778 – 1853)

Járošová, Zuzana „Pelachová“, rod. Marušiaková (1772 – 1836)

Járošová, Žofia, vyd. Marušiaková (cca 1725 – 1782) – dom č. 31, 40

Járošová, Žofia [„Kušnierová“], rod. Moravčíková] (1765 – 1819)

Járošová, Žofia [„Kušnierová“], rod. Žiaranová [„Járošová“] (1769 – 1811)

Járošová, Žofia [„Pelachová“], vyd. Hostiaková (1812 – 1863) – dom č. 43

Járošová, Žofia „Krutková“ [„Krišková“], vyd. Brtáňová „Šiašková“ „Mlákova“ [deti: „Mláčnik“] (1752 – 1814) – dom č. 112, 115

Járošová, Žofia „Kušnierová“, rod. Lehotská (možno 1734 – 1776)

Járošovci (rodina z č. d. 27) – dom č. 26

Jasenická, Katarína „Jesenická“, vyd. Járošová „Pelachová“ (1754 – 1807) – dom č. 8–9, 20, 23

Jasenická, Magdaléna „Jesenická“, vyd. Rajniaková (1765 – 1843) – dom č. 5

Jasenická, Zuzana, vyd. Hašková (1805 – 1862) – dom č. 49

Jasenická, Žofia „Jesenická“ „Lokajová“, vyd. Brtáňová (1763 – 1836) – dom č. 29

Javoreková, Katarína, vyd. Petrovská „Baďová“ „Badíková“ (cca 1811 Veličná – 1881) – dom č. 44

Järábek, Štefan

-) Husenický, Štefan „Husanický“ „Jarábek“ „Järábek“ „Jariabek“ „Jariabka“ „Jarábok“ (cca 1782 nezn. – 1844)

Järábeková, Anna

-) Harmanová, Anna, vyd. Husenická „Husanická“ „Jarábeková“ „Järábeková“ „Jariabeková“ „Jariabková“ „Jarábková“ (cca 1778/1785 Kráľova Lehota – 1866)

Jesenická, Katarína

-) Jasenická, Katarína „Jesenická“, vyd. Járošová „Pelachová“ (1754 – 1807)

Jesenická, Magdaléna

-) Jasenická, Magdaléna „Jesenická“, vyd. Rajniaková (1765 – 1843)

Jesenická, Žofia

-) Jasenická, Žofia „Jesenická“ „Lokajová“, vyd. Brtáňová (1763 – 1836)

Juchová, Eva „Kunová“, vyd. Hološová (cca 1758 Dovalovo – 1821) – dom č. 110

Juráni, Jozef (1812 Nyíregyháza – 1848) – dom č. 53

Juráni, Štefan (žil 1812) – dom č. 53

Jurániová, Anna, rod. Nagyová (žila 1812)

Jurániová, Žofia Terézia, rod. Orphanidesová (1815 – 1864)

Jurčová, Eva, vyd. Lehotská“ „Hašková“ (žila 1800) – dom č. 45

Juríková, Eva, vyd. Garajová (žila 1801, 1804) – dom č. 29

K

Kaltenbachová, Mária, vyd. Orphanidesová (žila 1764) – dom č. 53

Kapica, Daniel

-) Stano, Daniel „Kapica“ (1827 – 1894)

-) Stano, Daniel „Klego“ [„Kapica“] (1824 – 1881)

Kapica, Ján

-) Stano, Ján „Kapica (1755 – 1819)

-) Stano, Ján „Kapica (1787 – 1845)

Kapica, Michal

-) Stano, Michal „Kapica“ [neskôr:] „Brtáň“ (1753 – 1821)

Kapica, Ondrej

-) Stano, Ondrej „Kapica“ (1794 – 1828)

[Kapicová, Eva]

-) Raková, Eva, vyd. Stanová „Klegová“ [„Kapicová“] (1822 – 1873)

Kapicová, Katarína

-) Krivošová, Katarína, vyd. Stanová „Klegová“ [„Kapicová“] (1850 – 1939)

-) Kúdolová, Katarína, vyd. Stanová „Kapicová“ (1795 – 1843)

Kapicová, Mária

-) Durišová, Mária, vyd. Stanová „Kapicová“ (1816 – 1895)

-) Stanová, Mária „Kapicová“, vyd. Pallyová (1816 – 1874)

Kapicová, Zuzana

-) Bartošová, Zuzana „Debnárová“ [„Lehotská“], vyd. Stanová „Kapicová“ (1761 – 1818)

-) Stanová, Zuzana „Kapicová“, vyd. Kúdolová (1791 – 1843)

-) Pivková, Zuzana, vyd. Stanová „Kapicová“ (1831 – 1918)

Kapicová, Žofia

-) Brtáňová, Žofia, vyd. Stanová „Kapicová“ „Brtáňová“ (1761 – 1809)

-) Stanková, Žofia „Brincková“ [„Stančeková“], vyd. Stanová „Kapicová“ (1791 – 1864)

-) Žišková, Žofia, vyd. Stanová „Kapicová“ „Brtáňová“ (1787 – 1852)

Kapitáňová, Zuzana, vyd. Hostoková „Hostiaková“ (cca 1779/1782 nezn. – 1827) – dom č. 15

Kapríni, Ján „Koža“ [„Kozák“] (1794 – z. 1831–1849) – dom č. 3

Kapríni, Ján „Koža“ „Kozák“ (1761 Kráľova Lehota – 1823) – dom č. 2, 3, 4

Kapríni, Ondrej (1822 – 1849 a neskôr) – dom č. 3, 117

Kapríniová, Anna

-) Šlachtová, Anna, vyd. Plávková, vyd. Kapríniová „Kozová“ (1779 Vrbica – 1831)

Kapríniová, Zuzana

-) Rajniaková, Zuzana, vyd. Kapríniová „Kozová“ „Kozáková“ (1769 – 1836)

Karkošiak, Samuel (žil 1839) – dom č. 59

Karkošiaková, Anna

-) Karkošiaková, Johana (Anna), vyd. Stanková „Brincková“ (1839 Nižná Boca – 1890)

Karkošiaková, Johana (Anna), vyd. Stanková „Brincková“ (1839 Nižná Boca – 1890) – dom č. 59

Karkošiaková, Zuzana, rod. Polóniová (žila 1839)

Kasanická, Eva, vyd. Benická (žila 1804) – dom č. 56

Kaštiel, Daniel (1816 – 1873) – dom č. 50

Kaštiel, Ján

-) Brtáň, Ján [„Šiaška“] „Kaštiel“ (1805 – 1848)

Kaštielová, Eva, vyd. Chrobáková „Kubisová“, vyd. Hladká „Kubisová“ (1749/1752 – 1821) – dom č. 44

Kaštielová, Mária, rod. Dianišová (1816 – 1883)

Kaštielová, Zuzana

-) Rajniaková, Zuzana, vyd. Brtáňová [„Šiašková“] „Kaštielová“ (1803 – 1872)

Kaštielová, Zuzana, vyd. Lehotská (1787 – 1863) – dom č. 44

Kaštielová, Zuzana, vyd. Majtlochová „Muchálová“ (1751 – 1825) – dom č. 43

Kaštielová, Žofia, vyd. Brtáňová „Šiašková“ (1784 – 1852) – dom č. 57

Kaučiaková, Zuzana

-) Malatková, Zuzana „Šmihulová“ „Kaučiaková“, vyd. Brtáňová (? nezn. – z. 1747–1779)

Kazár, Jakub (žil 1780) – dom č. 6

Kazárová, Eva, vyd. Kozáková „Kozová“ [„Barbieriková“] (1780 Štrba – 1842) – dom č. 6

Kazárová, Mária, rod. Molitorisová (žila 1780)
Kelner, Ján (žil cca 1786/1790) – dom č. 110
Kelnerová, Zuzana, vyd. Raková „Hološová“ (cca 1786/1790 nezn. – 1817) – dom č. 110
Kelnerová, Žofia, rod. Matejbusová (žila cca 1786/1790)
Kišková, Katarína
-) Hološová, Katarína „Kišková“ „Krchová“, vyd. Jamnická (1746 – 1791)
Klego, Daniel
-) Stano, Daniel „Klego“ [„Kapica“] (1824 – 1881)
Klegová, Eva
-) Raková, Eva, vyd. Stanová „Klegová“ [„Kapicová“] (1822 – 1873)
Klegová, Katarína
-) Krivošová, Katarína, vyd. Stanová „Klegová“ [„Kapicová“] (1850 – 1939)
Klein, Ján (1812 – 1881 Lipt. Peter) – dom č. 25
Klein, Ludovít Anton (1816 – 1873) – dom č. 3, 25, 112
Klein, Ondrej (žil 1782) – dom č. 25
Klein, Peter (1823 – 1890) – dom č. 25, 52
Klein, Samuel (1782 Spišská Sobota – 1842) – dom č. 13, 23, 25, 26, 29, 112
Kleinová, Mária Zuzana, rod. Trnkóciová [„Trnková“] (1791 – 1876)
Kleinová, Šarlota (Karolína), rod. Lániová (1819 Východná – 1919 Oravská Polhora)
Kleinová, Zuzana, rod. Sklenková (1817 – 1882)
Kleinová, Zuzana Amália, vyd. Orphanidesová (1826 – 1897) – dom č. 25, 29
Kleinová, Žofia, rod. Levíniová (žila 1782)
Klimadová, Žofia, vyd. Ostramková (? – 1759 a neskôr) – dom č. 33
Klimková, Mária, vyd. Chovanová „Sochárová“ (žila 1778) – dom č. 43
Klimo, Ondrej (žil 1812, 1820) – dom č. 27
Klimová, Eva, rod. Klonková „Klonkajová“ „Klongová“ „Klungová“ (žila 1812, 1820)
Klimová, Eva, vyd. Droppová (1814 Palúdzka – 1876 Závažná Poruba) – dom č. 27
Klobuška, Ján (možno 1677 – 1753) – dom č. 32
Klobuška, Ján (1801 – ?) – dom č. 32
Klobuška, Ján [„Klobuško“] (1778 – 1819) – dom č. 32
Klobuška, Martin (cca 1640 – 1715) – dom č. 32
Klobuška, Martin „Klobuško“ (zrejme 1724 – 1770) – dom č. 31, 32
Klobuška, Martin „Klobuško“ (1747 – 1810) – dom č. 31, 32, 33
Klobuško, Martin

-) Klobuška, Martin „Klobuško“ (zrejme 1724 – 1770)

-) Klobuška, Martin „Klobuško“ (1747 – 1810)

Klobušková, Dorota, vyd. Kokavcová „Jakušová“ (možno 1679 – 1753) – dom č. 38

Klobušková, Katarína, rod. Pavlíková (cca 1678 – 1749)

Klobušková, Katarína, rod. Pavčoškova „Pavčochová“ „Mlynarčíková“ „Svrčková“ (1779 – 1837)

Klobušková, Mária, rod. Luptáková „Liptáková“ (? – 1773)

Klobušková, Mária, rod. Petranová (cca 1656 – 1694)

Klobušková, Zuzana, rod. Barbieriková „Majtlochová“ (cca 1745 – 1805)

Klobušková, Žofia, rod. Tomanová (? – 1711 a neskôr)

Klongová, Eva

-) Klonková, Eva „Klonkajová“ „Klongová“ „Klungová“, vyd. Klimová (žila 1812, 1820)

Klonkajová, Eva

-) Klonková, Eva „Klonkajová“ „Klongová“ „Klungová“, vyd. Klimová (žila 1812, 1820)

Klonková, Eva „Klonkajová“ „Klongová“, vyd. Klimová (žila 1812, 1820) – dom č. 27

Klungová, Eva

-) Klonková, Eva „Klonkajová“ „Klongová“ „Klungová“, vyd. Klimová (žila 1812, 1820)

Kmotřík, Ján

-) Chrobák, Ján „Kmotřík“ (1769 – 1847)

Kmotřík, Matej „Chrobák“ (1785 – 1844) – dom č. 14

Kmotřík, Ondrej [„Chrobák“] (1816 – 1867) – dom č. 6

Kmotřík, Ondrej „Chrobák“ (1788 – 1837) – dom č. 6, 33

Kmotříková, Anna „Chrobáková“, vyd. Jamnická (1811 – 1846 a neskôr) – dom č. 32

Kmotříková, Katarína

-) Jančušková, Katarína [„Držiaková“], vyd. Chrobáková „Kmotříková“ (1775 – 1838)

Kmotříková, Katarína „Chrobáková“, vyd. Chrobáková „Medvedíková“ „Medviediková“

„Medvecká“, vyd. Šmihulová „Belková“ (1782 – 1822) – dom č. 37

Kmotříková, Mária, vyd. Mrlianová „Kováčiková“ (1833 – 1889) – dom č. 3

Kmotříková, Mária [„Chrobáková“], rod. Kozáková „Kozová“ (1812 – 1864)

Kmotříková, Mária [„Chrobáková“], vyd. Ružiaková [„Hiczová“] (1814 – 1869) – dom č. 33

Kmotříková, Mária „Chrobáková“, vyd. Žišková „Vlková“ (1807 – 1830) – dom č. 30

Kmotříková, Paulína [„Chrobáková“] (1815 – 1881) – dom č. 18

Kmotříková, Zuzana, vyd. Lehotská (žila cca 1811/1814) – dom č. 7

Kmotříková, Zuzana „Chrobáková“, rod. Mrlianová (1791 – 1834)

Kňažíková, Mária, vyd. Hadrdaňová „Hostiaková“ (? – 1721 a neskôr)

Knežníková, Margaréta, vyd. Lenková „Hulanová“ (cca 1676 – 1733) – dom č. 10

Kočúchová, Eva „Luštiková“ „Kováčová“, vyd. Pavellová „Buobriková“ „Belová“ (možno 1735 Lipt. Porúbka – 1804 Kráľova Lehota) – dom č. 30

Kokavec, Juraj „Jakuš“ (možno cca 1657 – možno 1715) – dom č. 38

Kokavcová, Dorota „Jakušová“, rod. Klobušková (možno 1679 – 1753)

Kokavcová, Eva „Hopková“ [„Šebová“], vyd. Červeňová (1778 – 1819) – dom č. 37

Kokavcová, Mária

-) Pribylincová, Mária „Kokavcová“ [„Kubíková“], vyd. Járošová (1733 – 1793)

Kokavcová, Mária „Jakušová“, vyd. Turčanová [dcéra: „Pepík“, dve deti: „Šlapák“] (cca 1699 – 1785) – dom č. 38

Kokavcová, Žofia „Hopková“, vyd. Šefranková „Šafranková“ (1784 – 1834) – dom č. 8–9

Kokavcová, Žofia „Pribylincová“, vyd. Chrobáková „Medveďová“ „Medvecká“ [dcéra: „Medviedik“] (1763 – 1831) – dom č. 49

Kolár, Matej

-) Uhorčan, Matej „Kolár“ (? – 1721 a neskôr)

Koláriková, Judita, vyd. Žiaranová „Járošová“ (cca 1724 – 1795) – dom č. 27

Kolárová, Dorota

-) Uhorčanová, Dorota „Kolárová“, rod. nezn. (? – 1698 a neskôr)

Kolárová, Mária, vyd. Dudášová „Belková“ (? – 1734 a neskôr) – dom č. 37

Kompiš, Ján

-) Šmihula, Ján „Kompiš“ [„Belko“ „Slíža“] (1807 – 1882)

Kompišová, Eva, vyd. Tomľová, vyd. Fedorová (1777 Lipt. Ján – 1813) – dom č. 106

Kompišová, Zuzana

-) Hašková, Zuzana, vyd. Šmihulová „Kompišová“ [„Belková“ „Slížová“] (1810 – 1887)

Končitá, Katarína

-) Šmihulová, Katarína „Čočotová“ „Končitá“ „Kováčová“, vyd. Hološová (cca 1709 – 1781)

Kopčiak, Peter (? – z. 1858–1884) – dom č. 111

Kopníková, Katarína

-) Lintnerová, Katarína „Kopníková“, vyd. Stanková „Stankovičová“ [„Stančová“] (cca 1737 – 1800)

Koreň, Ján (1805 Vavrišovo – 1872 Vavrišovo) – dom č. 13

Koreň, Juraj (žil 1805) – dom č. 13

Koreňová, Anna, rod. Plchová (žila 1805)

Koreňová, Žofia, rod. Šefranková (1804 – 1871 Vavrišovo)

Koretko, Ján Nepomuk (1826 Lipt. Hrádok – z. 1852–1857) – dom č. 51

Koretková, Mária Amália, rod. Pallayová (1821 – 1857 nezn.)

Kováč, Adam (žil 1795) – dom č. 107

Kováč, Michal (žil cca 1800) – dom č. 39

Kováč, Michal „Vozis“ (cca 1800 nezn. – 1838) – dom č. 39

Kováč, Ondrej „Vozis“ „Uhrík“ (1837 – 1901) – dom č. 39

Kováčik, Ján

-) Mrlian, Ján „Kováčik“ (1822 – 1898)

Kováčiková, Mária -)

- Kmotříková, Mária, vyd. Mrlianová „Kováčiková“ (1833 – 1889)

Kováčová, Eva

-) Pavellová, Eva „Buobriková“ „Belová“, rod. Kočtúchová „Luštiková“ „Kováčová“ (možno 1735 Lipt. Porúbka – 1804 Kráľova Lehota)

Kováčová, Katarína

-) Šmihulová, Katarína „Čočotová“ „Končitá“ „Kováčová“, vyd. Hološová (cca 1709 – 1781)

Kováčová, Mária, rod. Ilavská (žila 1795)

Kováčová, Mária [1x:] „Pelachová“, vyd. Raková „Rakašová“ (1795 Važec – 1847) – dom č. 107

Kováčová, Mária „Vozisová“, vyd. Droppová „Soviaková“ „Vizdaková“ (1825 – 1875) – dom č. 39, 55

Kováčová, Zuzana, [= Budinská?] rod. Vozisová [„Brtáňová“] (1768 – 1796 a neskôr)

Kováčová, Zuzana „Vozisová“, vyd. Barbierová „Barbieriková“ [„Majtlochová“] (1831 – 1893) – dom č. 39

Kováčová, Zuzana „Vozisová“, rod. Dadíková (1800 – 1860)

Koza, Daniel

-) Kozák, Daniel „Koza“ [„Barbierik“] (1786 – 1855)

Koza, Ján

-) Kapríni, Ján „Koza“ „Kozák“ (1761 Kráľova Lehota – 1823)
-) Kapríni, Ján „Koza“ [„Kozák“] (1794 – z. 1831–1849)
-) Kozák, Ján „Koza“ (1781 – 1849)
-) Kozák, Ján „Koza“ „Barbierik“ (1743 – 1806)

Koza, Matej (? – z. 1761–1774 Kráľova Lehota)

Koza, Michal

-) Kozák, Michal „Koza“ [„Barbierik“] (1746 – 1806)

Koza, Ondrej „Kozák“ „Barbierik“ (cca 1700 – 1773) – dom č. 6, 24

Kozák, Daniel „Koža“ [„Barbierik“] (1786 – 1855) – dom č. 6, 7

Kozák, Ján

-) Kaprini, Ján „Koža“ „Kozák“ (1761 Kráľova Lehota – 1823)

Kozák, Ján „Koža“ (1781 – 1849) – dom č. 6, 7

Kozák, Ján „Koža“ „Barbierik“ (1743 – 1806) – dom č. 5, 6, 7

Kozák, Michal „Koža“ [„Barbierik“] (1746 – 1806) – dom č. 6

Kozák, Ondrej

-) Koza, Ondrej „Kozák“ „Barbierik“ (cca 1700 – 1773)

Kozák, Tobiáš [„Koža“] (1825 – 1902) – dom č. 6

Kozáková, Eva „Kozová“ [„Barbieriková“], rod. Kazárová (1780 Štrba – 1842)

Kozáková, Eva „Kozová“, vyd. Barbieriková „Majtlochová“ „Barbierová“ [„Kubalošová“] (1763 – 1831) – dom č. 48

Kozáková, Judita „Kozová“, rod. Strašilová (1779 – 1809)

Kozáková, Katarína

-) Járošová, Katarína „Krišková“, vyd. Kozová „Kozáková“ „Barbieriková“ (zrejme 1710 – možno 1788)

Kozáková, Katarína „Kozová“ [„Barberiková“], rod. Pelachová [„Ostramková“] (1785 – 1846)

Kozáková, Katarína „Kozová“ „Barbieriková“, rod. Kubinská „Piliariková“ (1749 – 1815)

Kozáková, Mária „Kozová“, vyd. Kmotříková [„Chrobáková“] (1812 – 1864) – dom č. 6

Kozáková, Mária „Kozová“, vyd. Pallyová, vyd. Kúdolová (1811 – 1885) – dom č. 11, 34, 41, 42

Kozáková, Zuzana

-) Rajniaková, Zuzana, vyd. Kapriniová „Kozová“ „Kozáková“ (1769 – 1836)

Kozáková, Zuzana [„Kozová“], rod. Šmihulová [„Belková“ „Slížová“] (1825 – 1877)

Kozáková, Zuzana „Kozová“ [„Barbieriková“], rod. Rajniaková (1744 – 1802)

Kozáková, Žofia „Kozová“, rod. Šintajová „Chrobáková“ (1784 – 1844)

Kozová, Anna

-) Šlachtová, Anna, vyd. Plávková, vyd. Kapriniová „Kozová“ (1779 Vrbica – 1831)

Kozová, Eva

-) Kazárová, Eva, vyd. Kozáková „Kozová“ [„Barbieriková“] (1780 Štrba – 1842)

-) Kozáková, Eva „Kozová“, vyd. Barbieriková „Majtlochová“ „Barbierová“ [„Kubalošová“] (1763 – 1831)

Kozová, Judita

-) Strašilová, Judita, vyd. Kozáková „Kozová“ (1779 – 1809)

Kozová, Katarína

-) Kubinská, Katarína „Piliariková“, vyd. Kozáková „Kozová“ „Barbieriková“ (1749 – 1815)
-) Pelachová, Katarína [„Ostramková“], vyd. Čenková, vyd. Balážová, vyd. Kozáková „Kozová“ [„Barberiková“] (1785 – 1846)

Kozová, Mária

-) Kozáková, Mária „Kozová“, vyd. Kmotříková [„Chrobáková“] (1812 – 1864)

Kozová, Katarína „Kozáková“ „Barbieriková“, rod. Járošová „Krišková“ (zrejme 1710 – možno 1788)

-) Kozáková, Mária „Kozová“, vyd. Pallayová, vyd. Kúdolová (1811 – 1885)

Kozová, Zuzana

-) Rajniaková, Zuzana, vyd. Kapríniová „Kozová“ „Kozáková“ (1769 – 1836)
-) Rajniaková, Zuzana, vyd. Kozáková „Kozová“ [„Barbieriková“] (1744 – 1802)

Kozová, Žofia

-) Šintajová, Žofia „Chrobáková“, vyd. Kozáková „Kozová“ (1784 – 1844)

Kozová, Žofia, rod. Drobná [„Párvy“] (1734 – 1803)

Kôpková, Terézia, vyd. Hakeľová (žila 1807) – dom č. 47

Krajči, Ján

-) Barbierik, Ján „Krajči“ (cca 1723 – 1801)

[Krajčiová, Eva]

-) Vengríniová, Eva „Vendrinská“ „Vengrinská“ [„Krajčiová“], vyd. Stražilová „Stražalovská“ [„Strážalovská“] (1759 – 1838)

Krajčiová, Katarína

-) Vendrinská, Katarína „Vengríniová“ „Vengrinská“ „Krajčiová“ „Krajčovie“ [„Pavelicová“], vyd. Hladká [„Vozisová“] (1726 – 1806)

Krajčiová, Zuzana

-) Barbieriková, Zuzana „Krajčiová“, vyd. Krišková „Ilavská“ (1773 – 1847 Kráľova Lehota)
-) Vengríniová, Zuzana „Vendrinská“ [„Vengrinská“ „Vendríniová“ „Krajčiová“], vyd. Rajniaková (1775 – 1847)

Krajčovie, Katarína

-) Vendrinská, Katarína „Vengríniová“ „Vengrinská“ „Krajčiová“ „Krajčovie“ [„Pavelicová“], vyd. Hladká [„Vozisová“] (1726 – 1806)

Králiková, Katarína

-) Fedorová, Katarína „Králiková“ „Urbániová“, vyd. Žiškova [„Hrnčiarová“] (1753 – 1820)

[Kráľ, Juraj]

-) Burinda, Juraj „Majtloch“ [„Kráľ“] (1728 – 1784)

Kráľová, Anna, vyd. Krivošová (žila 1762) – dom č. 42

[Kráľová, Eva]

-) Ďumbalová, Eva „Jant'ová“ [t.j. „Jančová“] [1x:] „Stanková“, vyd. Burindová „Majtlochová“ [„Kráľová“], rod. Ďumbalová (cca 1781/1791 Východná – 1843)

[Kráľová, Magdaléna]

-) Turčanová, Magdaléna „Šlapáková“, vyd. Burindová „Majtlochová“ [„Kráľová“] (1737 – 1812)

Kráľová, Zuzana, vyd. Lehotská [„Zemanovie“] (? nezn. – 1808–1822) – dom č. 4

Kramčik, Jakub

-) Pallay, Jakub „Kramčik“ (cca 1713 – 1767)

[Kramčíková, Zuzana]

-) Pallayová, Zuzana [„Kramčíková“], vyd. Raková (1734 – z. 1761–1774)

Kramčíková, Žofia

-) Pavellová, Žofia, vyd. Pallayová „Kramčíková“ (cca 1710 – 1790)

Kratochvílová, Eva, vyd. Pallayová (cca 1792 nezn. – 1868) – dom č. 34

Kraus, Ján Juraj (1800 Lipt. Mikuláš – 1888) – dom č. 14

Krcha, Daniel

-) Krcho, Daniel „Krcha“ [„Hadrďán“] (1824 – 1902)

Krcha, Ján

-) Hadrďán, Ján „Hostiak“ „Krcho“ „Krcha“ (1754 – 1795)
-) Krcho, Ján „Krcha“ [„Hadrďán“] (1813 – 1885)

Krcha, Ondrej

-) Krcho, Ondrej „Krcha“ „Hadrďán“ (1810 – 1842)
-) Krcho, Ondrej „Krcha“ „Hadrďán“ [„Hostiak“] (1785 – 1847)

Krcho, Daniel „Krcha“ [„Hadrďán“] (1824 – 1902)

Krcho, Ján

-) Hadrďán, Ján „Hostiak“ „Krcho“ „Krcha“ (1754 – 1795)

Krcho, Ján (cca 1687 – 1751) – dom č. 7

Krcho, Ján (1738 – 1768) – dom č. 7

Krcho, Ján „Krcha“ [„Hadrďán“] (1813 – 1885) – dom č. 7

Krcho, Michal

-) [Hadrďán], Michal „Hostiak“ „Krcho“ (1760 – 1761)
-) [Hadrďán], Michal „Hostiak“ „Krcho“ (1762 – 1763)

Krcho, Ondrej „Krcha“ „Hadrďán“ (1810 – 1842) – dom č. 7, 47, 54

Krcho, Ondrej „Krcha“ „Hadrďaň“ [„Hostiak“] (1785 – 1847) – dom č. 6, 7

Krcho, Pavol

-) Hadrďaň, Pavol „Hostiak“ [neskôr:] „Krcho“ (1721 – 1794)

Krchová, Anna, vyd. Hadrďaňová „Hostiaková“ „Krchová“ (1729 – 1812) – dom č. 7

Krchová, Dorota

-) Ďalaková, Žofia, vyd. Krchová (zrejme 1696 – 1752)

Krchová, Eva

-) Turčanová, Eva „Pepíková“, vyd. Hadrďaňová „Hostiaková“ „Krchová“, vyd. Belušová (1758 – 1843)

Krchová, Katarína

-) Hološová, Katarína „Kišková“ „Krchová“, vyd. Jamnická (1746 – 1791)

Krchová, Katarína, rod. Piliariková „Vdíteková“ (1740 – 1797)

Krchová, Katarína [„Hadrďaňová“], rod. Šefranková [„Šafranková“] (1819 – 1868)

Krchová, Katarína „Hadrďaňová“ [„Hostiaková“], vyd. Hološová (1792 – 1867) – dom č. 110

Krchová, Mária [„Hadrďaňová“] (1840 – 1862) – dom č. 7

Krchová, Mária „Hadrďaňová“, rod. Sklenková (1812 – 1884)

Krchová, Mária „Hadrďaňová“ [„Hostiaková“], rod. Brtáňová [„Vozisová“] (1784 – 1855)

Krchová, Zuzana [„Hadrďaňová“], vyd. Stanková „Brincková“ (1818 – 1877) – dom č. 59

Krchová, Žofia, rod. Ďalaková (zrejme 1696 – 1752)

Kristus, Ján

-) Jároš, Ján „Kristus“ (1809 – 1865)

Kristus, Ondrej

-) Jároš, Ondrej „Kristus“ (1804 – 1864)

Kristusová, Mária

-) Debnárová, Mária, vyd. Járošová „Kristusová“ (1811 Lipt. Peter – 1868)

Kristusová, Katarína

-) Lichardusová, Katarína, vyd. Járošová „Kristusová“ (1809 Vyšná Boca – 1848)

Kriška, Ján

-) Kriško, Ján „Kriška“ „Ilavský“ (cca 1770 nezn. – 1831 Východná)

Kriško, Ján „Kriška“ „Ilavský“ (cca 1770 nezn. – 1831 Východná) – dom č. 20

Kriško, Martin

-) Jároš, Martin „Kriško“ (1759 – ?)

Kriško, Ondrej

-) Krutko, Ondrej [neskôr:] „Kriško“ (cca 1718 – 1786)

Krišková, Anna, vyd. Brtáňová „Šiašková“ (cca 1709 – 1775) – dom č. 57

Krišková, Anna, vyd. Lehotská (žila 1701) – dom č. 3, 4

Krišková, Anna [„Ilavská“], vyd. Járošová [„Pelachová“] (1809 Kráľova Lehota – 1876) – dom č. 20

Krišková, Katarína

-) Járošová, Katarína „Krišková“, vyd. Kozová „Kozáková“ „Barbieriková“ (zrejme 1710 – možno 1788)

Krišková, Rozália, vyd. Dzúrová (žila 1784) – dom č. 57

Krišková, Zuzana „Ilavská“, rod. Barbieriková „Krajčiová“ (1773 – 1847 Kráľova Lehota)

[Krišková, Žofia]

-) -) Járošová, Žofia „Krutková“ [„Krišková“], vyd. Brtáňová „Šiašková“ „Mlákova“ [deti: „Mláčnik“] (1752 – 1814)

Krišková, Žofia, vyd. Rajniaková (? Dovalovo – 1739) – dom č. 5

Krivoš, Daniel (cca 1645 – 1738) – dom č. 31

Krivoš, Daniel „Mlynár“ (1812 – 1850) – dom č. 54

Krivoš, Martin (žil 1762) – dom č. 42

Krivoš, Matej

-) Mlynár, Matej „Krivoš“ [„Krutko“ „Krutek“] (1774 – 1831)

Krivoš, Matej (1717 Lipt. Peter – 1771) – dom č. 25, 113

Krivošová, Anna, rod. Kráľová (žila 1762)

Krivošová, Judita

-) Dudová, Judita „Krivošová“, vyd. Vrlíková (1769 – 1828)

Krivošová, Judita, vyd. Járošová „Pelachová“ (1764 – 1806) – dom č. 20

Krivošová, Katarína, vyd. Stanová „Klegová“ [„Kapicová“] (1850 – 1939) – dom č. 107

Krivošová, Mária, vyd. Kúdolová (1762 Hušták – 1845) – dom č. 42

Krivošová, Mária „Mlynárová“, rod. Ďalaková „Majtlochová“ „Barbieriková“ [„Gaboňová“] (1819 – 1859)

Krivošová, Mária „Mlynárová“, vyd. Ďalaková „Majtlochová“ „Barbieriková“ „Gaboňová“ (1815 – 1842) – dom č. 54

Krivošová, Zuzana

-) Hurtáková, Zuzana „Krivošová“, vyd. Stražilová „Stražalovská“ „Strážalovská“ (cca 1780 Lipt. Peter – 1806)

-) Chrobáková, Zuzana „Medveďová“ „Medvecká“, vyd. Mlynárová „Krivošová“ [„Krutková“ „Kruteková“] (1788 – 1837)

Krivošová, Žofia, vyd. Hurtáková (žila cca 1780) – dom č. 58

Krúpa, Ján

-) Erhardt, Ján [neskôr:] „Krúpa“ (1826 Nemecká Ľupča – 1891)

Krúpa, Jozef (1813 – 1846) – dom č. 108

Krúpa, Juraj (cca 1776 nezn. – 1844) – dom č. 108

Krúpa, Juraj (1824 – 1847) – dom č. 108

Krúpa, Ondrej (1840 – 1858 a neskôr) – dom č. 108

Krúpová, Karolína, rod. Janíková (1818 Lipt. Hrádok – 1881)

Krúpová, Mária (1837 – 1858 a neskôr) – dom č. 108

Krúpová, Mária, rod. Podmanická „Kysučanová“ (1774 Kráľova Lehota – 1811)

Krúpová, Petronela (1844 – 1914) – dom č. 108

Krúpová, Terézia, rod. Hlavčová (možno 1786 Palúdzka – 1857)

Krúpová, Zuzana

-) Zubčeková, Zuzana, vyd. Krúpová, vyd. Erhardtová „Krúpová“ (cca 1813 nezn. – 1885)

Krúpová, Zuzana, rod. Zubčeková (cca 1813 nezn. – 1885)

Krutek, Matej

-) Krutko, Matej „Krutek“ „Mlynár“ (1743 – 1821)

-) Mlynár, Matej „Krivoš“ [„Krutko“ „Krutek“] (1774 – 1831)

[Krutková, Zuzana]

-) Chrobáková, Zuzana „Medveďová“ „Medvecká“, vyd. Mlynárová „Krivošová“ [„Krutková“ „Kruteková“] (1788 – 1837)

[Krutko, Matej]

-) Mlynár, Matej „Krivoš“ [„Krutko“ „Krutek“] (1774 – 1831)

Krutko, Matej „Krutek“ „Mlynár“ (1743 – 1821) – dom č. 2

Krutko, Ondrej [neskôr:] „Kriško“ (cca 1718 – 1786) – dom č. 33, 34

[Krutková, Zuzana]

-) Chrobáková, Zuzana „Medveďová“ „Medvecká“, vyd. Mlynárová „Krivošová“ [„Krutková“ „Kruteková“] (1788 – 1837)

Krutková, Žofia

-) Járošová, Žofia „Krutková“ [„Krišková“], vyd. Brtáňová „Šiašková“ „Mláková“ [deti: „Mláčnik“] (1752 – 1814)

[Kubaloš, Ján]

-) Barbierik, Ján „Majtloch“ „Barbier“ [„Kubaloš“] (1759 – 1824)

Kubaloš, Ondrej

-) Barbierik, Ondrej „Majtloch“ „Barbier“ „Kubaloš“ (1762 – 1827)

-) Barbierik, Ondrej „Majtloch“ „Kubaloš“ [„Barbier“] (1796 – 1869)

Kubalošová, Dorota [1x:] „Rumanová“, vyd. Barbieriková [„Majtlochová“] (cca 1724 – 1809) –
dom č. 54

Kubalošová, Eva

-) Kozáková, Eva „Kozová“, vyd. Barbieriková „Majtlochová“ „Barbierová“ [„Kubalošová“]
(1763 – 1831)

-) Petrovská, Eva [„Šebová“], vyd. Barbieriková „Majtlochová“ „Kubalošová“ [„Barbierová“]
(1805 – 1873)

Kubalošová, Katarína

-) Makoviniová, Katarína, vyd. Barbieriková „Majtlochová“ „Barbierová“ „Kubalošová“ (1765 –
1819)

Kubalošová, Zuzana

-) Majerčíková, Zuzana, vyd. Barbieriková „Majtlochová“ „Kubalošová“ [„Barbierová“] (1793
Lipt. Kokava – 1847)

[Kubíková, Mária]

-) Pribylincová, Mária „Kokavcová“ [„Kubíková“], vyd. Járošová (1733 – 1793)

Kubinská, Anna, rod. Durišová „Gilániová“ (1754 – 1813)

Kubinská, Eva, rod. Brtáňová „Šiašková“ (1798 – 1845 a neskôr)

Kubinská, Katarína, rod. Járošová (1786 – 1869)

Kubinská, Katarína, rod. Pavčoškova „Pavchochová“ „Mlynarčíková“ „Svrčková“ (1779 – 1837)

Kubinská, Katarína „Piliariková“, vyd. Kozáková „Kozová“ „Barbieriková“ (1749 – 1815) – dom č.

6

Kubinská, Mária, rod. Turčanová (1812 – 1845)

Kubinská, Mária, vyd. Jančušková „Držiaková“ (1781 – 1836) – dom č. 35

Kubinská, Zuzana, vyd. Járošová „Pelachová“ (1778 – 1853) – dom č. 8–9, 20

Kubinský, Martin (1795 – 1845 a neskôr) – dom č. 32

Kubinský, Michal (cca 1741/1858 – 1831) – dom č. 15, 32

Kubis, Adam

-) Hladký, Adam [neskôr:] „Kubis“ (1762 – 1813)

Kubis, Daniel

-) Lehotský, Daniel „Kubis“ (1823 – 1878)

Kubis, Ján

-) Chrobák, Ján „Kubis“ (1747 – 1787)

Kubis, Martin

-) Chrobák, Martin „Kubis“ (1754 – 1802)

-) Lehotský, Martin „Kubis“ (1812 – 1879)

[Kubis, Ondrej]

-) Lehotský, Ondrej [„Kubis“] (1802 – 1861)

Kubisová, Eva

-) Kaštielová, Eva, vyd. Chrobáková „Kubisová“, vyd. Hladká „Kubisová“ (1749/1752 – 1821)

Kubisová, Mária

-) Lehotská, Mária [„Kubisová“], vyd. Bartošová (1819 – 1897)

-) Marušiaková, Mária, vyd. Lehotská „Kubisová“ (1830 – 1873)

Kubisová, Zuzana

-) Chrobáková Zuzana „Kubisová“, vyd. Lehotská (1778 – 1807)

-) Chrobáková, Zuzana „Kubisová“, vyd. Pavellová [„Buobriková“], vyd. Vrlíková „Pavellová“ (cca 1740 nezn. – 1800)

-) Lehotská, Zuzana [„Kubisová“], vyd. Dudová „Dudovčková“ (1816 – 1865)

-) Marušiaková, Zuzana „Grofčíková“, vyd. Lehotská „Kubisová“ (1828 – 1867)

Kubisová, Žofia

-) Betušiaková, Žofia „Baďová“, vyd. Chrobáková „Kubisová“, vyd. Harmanová [„Hermanová“ „Teliarová“] (1758 – 1817)

Kúdola, Daniel (1845 – 1932) – dom č. 41, 42

Kúdola, Ján (1733 Dovalovo – 1786) – dom č. 25, 41, 42, 43, 56, 107

Kúdola, Ján (1760 Dovalovo – 1816) – dom č. 42

Kúdola, Ján (1789 – 1849) – dom č. 41, 42

Kúdola, Ján [„Švandek“] (1785 – 1835) – dom č. 56

Kúdola, Ján „Švandek“ (1810 – 1891) – dom č. 56, 106

Kúdola, Michal (1799 – 1872) – dom č. 42

Kúdola, Martin [neskôr:] „Švandek“ (1762 Dovalovo – 1828 a neskôr) – dom č. 56, 107

Kúdola, Matej [„Švandek“] (1805 – 1878) – dom č. 56

Kúdola, Michal [deti: „Huraj“] (1767 – 1814) – dom č. 107

Kúdola, Ondrej (1827 – 1892) – dom č. 41, 42

Kúdola, Samuel Matej (1830 – 1862) – dom č. 41, 42

Kúdolová, Eva [deti: „Huraj“], rod. Droppová (1772 – 1843)

Kúdolová, Eva, vyd. Jariabeková „Husenická“ „Jarábeková“ [„Husanická“ „Járábeková“ „Jarábková“ „Jariabková“] (1812 – 1864) – dom č. 16

Kúdolová, Eva „Švandeková“, rod. Fedorová (1814 – 1879)

Kúdolová, Eva, „Švandeková“, rod. Švandová (1765 – 1816)

Kúdolová, Katarína, rod. Chomová (1800 – 1850)

Kúdolová, Katarína, rod. Kozáková, Mária „Kozová“ (1811 – 1885)

Kúdolová, Katarína, vyd. Stanová „Kapicová“ (1795 – 1843) – dom č. 107

Kúdolová, Katarína, vyd. Šefranková (1814 – 1843) – dom č. 13

Kúdolová, Katarína, vyd. Žiškova „Marková“ (1828 – 1889) – dom č. 47

Kúdolová, Mária, rod. Barbieriková (1736 – 1814)

Kúdolová, Mária, rod. Krivošová (1762 Hušták – 1845)

Kúdolová, Mária, rod. Pallayová (1833 – 1892 a neskôr)

Kúdolová, Mária, vyd. Rajniaková (1812 – 1868) – dom č. 5

Kúdolová, Mária „Hurajová“, rod. Mrlianová (1795 – 1858)

Kúdolová, Zuzana, rod. Stanová „Kapicová“ (1791 – 1843)

Kúdolová, Zuzana [„Švandeková“], rod. Benická (1804 Benice – 1875)

Kúdolová, Zuzana [„Švandeková“], rod. Chomová (1790 – 1837)

Kúdolová, Žofia „Švandeková“, rod. Brtáňová [„Šiašková“] (1784 – 1828)

Kúdorová, Mária, vyd. Majerčíková (žila 1793) – dom č. 48

Kulich, Ján (1787 Kráľova Lehota – 1842 Kráľova Lehota)

Kulichová, Eva, rod. „Chomová“ „Baganová“ „Bagaňová“ (1791 – 1858 Kráľova Lehota)

Kulichová, Eva, vyd. Číková (1820 Kráľova Lehota – 1853) – dom č. 57

Kunajová, Katarína, vyd. Fábryová (žila 1819) – dom č. 17, 33

Kundová, Eva, vyd. Jamnická „Štrbänová“ (1812 – 1856) – dom č. 45

Kundová, Katarína, vyd. Lehotská [„Zemanovie“] (1796 – 1855) – dom č. 4

Kunová, Eva

-) Juchová, Eva „Kunová“, vyd. Hološová (cca 1758 Dovalovo – 1821)

Kunová, Eva [„Bátoriová“], vyd. Vrlíková „Pavellová“ (1769 – 1831) – dom č. 24

Kuntschová, Anna, rod. Dzureková [„Dadíková“] (1816 – 1848 a neskôr)

Kurilová, Zuzana, vyd. Podmanická „Kysučanová“ (žila 1774) – dom č.108

Kurnátová, Zuzana, vyd. Pit'úchová (žila 1824) – dom č. 49, 110

Kúdolová, Žofia, vyd. Bosá [„Čaptáková“] (1763 – 1831) – dom č. 50

Kundová, Zuzana, vyd. Járošová, vyd. Burindová „Majtlochová“ „Járošová“ (1764 – 1802) – dom č. 109

Kušnier, Ján

-) Jároš, Ján „Kušnier“ (1733 – 1793)

Kušnier, Juraj

-) Jároš, Juraj „Kušnier“ (cca 1691 – 1734)

Kušnier, Matej

-) Jároš, Matej „Kušnier“ (možno 1697 – 1757)

Kušnier, Michal

-) Jároš, Michal „Kušnier“ (1730 – 1788)

Kušnier, Ondrej

-) Jároš, Ondrej „Kušnier“ (1814 – 1890)

Kušnier, Vavrinec

-) Jároš, Vavrinec „Kušnier“ (cca 1652 – 1722)

Kušnierová, Eva

-) Medvecká, Eva „Chrobáková“ „Medved'ová“ „Medvedíková“ [„Medviediková“], vyd. Járošová „Kušnierová“ (1816 – 1855)

Kušnierová, Judita

-) Hiczová, Judita „Ružiaková“, vyd. Járošová „Kušnierová“ (1738 – 1795)

-) Járošová, Judita [„Kušnierová“], vyd. Droppová (1780 – 1838)

Kušnierová, Katarína -)

-) Brtáňová, Katarína „Vozisová“, vyd. Járošová „Kušnierová“ (možno 1700 – 1764)

-) Járošová, Katarína „Kušnierová“, vyd. Stanková „Stanová“ (cca 1740 – 1800)

-) Lehotská, Katarína, vyd. Járošová „Kušnierová“ (? – 1813/1816/1820/1825)

-) Pavčoškova, Katarína, vyd. Járošová „Kušnierová“ (cca 1753 – 1777)

Kušnierová, Mária

-) Rumanová, Mária „Adamová“ [?] „Slabejová“ [?], vyd. Járošová „Kušnierová“ (cca 1687 – 1775)

Kušnierová, Zuzana

-) Járošová, Zuzana [„Kušnierová“], vyd. Mrlianová (1778 – 1842)

-) Šmihulová, Zuzana, vyd. Járošová „Kušnierová“ (1821 – 1881)

Kušnierová, Žofia

-) Lehotská, Žofia, vyd. Járošová „Kušnierová“ (možno 1734 – 1776)

Kutel, Ján [„Droppa“] (1778 – 1837 a neskôr) – dom č. 108

Kutel, Martin

-) Droppa, Martin „Kutel“ (1762 – 1836)

Kutel, Matej

-) Droppa, Matej „Kutel“ (1735 – 1795)

Kutel, Michal

-) Droppa, Michal „Kutel“ (možno 1710 – 1788)

Kutel, Ondrej

-) Droppa, Ondrej „Kutel“ (1795 – 1829)

Kutelová, Eva

-) Droppová, Eva „Kutelová“, vyd. Brtáňová „Šiašková“ (1736 – 1801)

-) Fedorová, Eva, vyd. Droppová „Kutelová“ (1763 – 1830)

Kutelová, Eva „Droppová“ (1797 – 1864) – dom č. 108

Kutelová, Mária

-) Brtáňová, Mária „Šiašková“, vyd. Droppová „Kutelová“ (cca 1736 – 1800)

Kutelová, Žofia [„Droppová“], rod. Marušiaková „Gajdošová“ „Varečková“ (1779 – 1837 Važec)

[Kuťová, Zuzana]

-) Šmičková, Zuzana „Šmiková“ [„Kuťová“], vyd. Hološová (1746 – 1786 a neskôr)

Kux, Anton Natan (cca 1822 – 1868 a neskôr) – dom č. 42

Kux, Izák Ignác (cca 1792/1795 nezn. – 1865 Kráľova Lehota) – dom č. 42

Kuxová, Mária

-) Luxová, Mária [asi omylom:] „Kuxová“, vyd. Telčová (cca 1828 Lipt. Hrádok – 1897)

Kuxová, Rozália, rod. nezn. (cca 1799/1800 – 1871) – dom č. 42

Kuxová, Rozália Regi, vyd. Friedländerová (? – 1876 a neskôr) – dom č. 2, 3

Kysučan, Ján

-) Podmanický, Ján „Kysučan“ (žil 1774)

Kysučanová, Mária

-) Podmanická, Mária „Kysučanová“, vyd. Krúpová (1774 Kráľova Lehota – 1811)

Kysučanová, Zuzana

-) Kurilová, Zuzana, vyd. Podmanická „Kysučanová“ (žila 1774)

L

Lang, Martin (žil 1816) – dom č. 23

Langová, Katarína, rod. Pálková (žila 1816)

Langová, Katarína, vyd. Vrlíková „Pavellová“ „Járošová“ „Pelachová“, vyd. Steuerová (1816 Lipt. Peter – 1858 a neskôr) – dom č. 23

Láni, Daniel (žil 1796) – dom č. 18

Láni, Michal (1796 Lipt. Mikuláš – 1889 Mýto pod Ďumbierom) – dom č. 18

Láni, Ondrej (cca 1786 nezn. – 1842 Východná) – dom č. 25, 38, 50, 112

Lániová, Anna, rod. Hlaváčová (žila 1796)

Lániová, Anna Zuzana, vyd. Ballová (1811 Lipt. Mikuláš – 1841) – dom č. 38, 50

Lániová, Paulína, rod. Kmotříková [„Chrobáková“] (1815 – 1881)

Lániová, Šarlota (Karolína), vyd. Kleinová (1819 Východná – 1919 Oravská Polhora) – dom č. 25,
112

Lániová, Zuzana, rod. Belová „Buobriková“ [„Pavellová“] (1791 Lipt. Sielnica – 1878)

Lauko, Ondrej (žil 1775) – dom č. 51

Lauková, Anna, rod. nezn. (žila 1775) – dom č. 51

Lauková, Eva, vyd. Pallayová (1775 Dovalovo – 1857) – dom č. 51

Lehotská, Anna, rod. Krišková (žila 1701)

Lehotská, Anna, rod. Lehotská (1830 – 1899)

Lehotská, Anna, [vyd. Kubániová,] vyd. Lehotská (1830 – 1899) – dom č. 4

Lehotská, Anna „Bartošovie“, vyd. Zudlová (1807 Kráľova Lehota – 1881) – dom č. 14

Lehotská, Anna „Danielovie“, vyd. Fábryová (1826 Kráľova Lehota – 1892) – dom č. 33

Lehotská, Dorota, rod. Žišková „Hrnčiarová“ „Figuliová“ (1714 – 1781)

Lehotská, Eva

-) Bartošová, Eva [„Lehotská“ „Rybáriková“], vyd. Švandová (1727 – 1800)

-) Lehotská, Eva [„Zemanovie“], vyd. Bartošová „Debnárová“ „Lehotská“ [„Rybáriková“] (1737 – 1800)

Lehotská, Eva, rod. Mandišová (žila 1798) – dom č. 113

Lehotská, Eva, vyd. Mrlianová [„Tomanová“] (1733 – 1792) – dom č. 40

Lehotská, Eva [„Zemanovie“], vyd. Bartošová „Debnárová“ „Lehotská“ [„Rybáriková“] (1737 – 1800) – dom č. 56

Lehotská, Eva [„Zemanovie“], vyd. Šefranková „Šafranková“ (1762 – 1828) – dom č. 8–9

Lehotská, Eva [„Zemanovie“], vyd. Vrlíková „Hološová“, vyd. Brtáňová „Šiašková“ „Mláková“ „Mláčniková“ (1777 – 1831) – dom č. 110, 112

Lehotská, Eva „Hašková“, rod. Jurčová (žila 1800)

Lehotská, Eva „Šimúnovie“, rod. Pampurová (žila 1810)

Lehotská, Eva „Zemanovie“, rod. Jamnická (1749 – 1806)

Lehotská, Judita, vyd. Droppová „Mlynárová“ (cca 1753 – 1781) – dom č. 55

Lehotská, Judita „Zemanovie“, rod. Chrobáková (zrejme 1739 / príp. 1743 – 1809)

Lehotská, Juliána „Slabejovie“, rod. Sartorisová (žila 1814)

Lehotská, Katarína, rod. nezn. (? – 1726 a neskôr) – dom č. 3, 4

Lehotská, Katarína (1749 – 1797 a neskôr) – dom č. 3

Lehotská, Katarína (1838 – 1858 a neskôr) – dom č. 4

Lehotská, Katarína, vyd. Barbieriková „Marková“ „Majtlochová“ (? – 1813/1816/1820/1825) – dom č. 47

Lehotská, Katarína, vyd. Járošová „Kušnierová“ (? – 1813/1816/1820/1825)

Lehotská, Katarína, vyd. Štromfová (cca 1705 – 1778) – dom č. 25

Lehotská, Katarína [„Zemanovie“], rod. Kundová (1796 – 1855)

Lehotská, Katarína [„Zemanovie“], rod. Rajniaková (1780 – 1847)

Lehotská, Katarína „Hašková“, rod. Jamnická (1801 – 1873)

Lehotská, Magdaléna, vyd. Mrlianová [„Tomanová“] (1735 – 1822) – dom č. 40

Lehotská, Mária

-) Vrlíková, Mária „Lehotská“ „Mláčniková“ [„Hološová“], vyd. Ilavská „Ivanová“ (1807 – 1839)

Lehotská, Mária (1749 – 1797 a neskôr) – dom č. 3

Lehotská, Mária, vyd. Marušiaková (cca 1767 – 1814) – dom č. 40

Lehotská, Mária, vyd. Štetková (žila cca 1777) – dom č. 59

Lehotská, Mária [„Kubisová“], vyd. Bartošová (1819 – 1897) – dom č. 44

Lehotská, Mária [„Zemanovie“], rod. Lehotská „Arvayová“

Lehotská, Mária „Arvayová“, vyd. Lehotská [„Zemanovie“] (zrejme 1704 – 1767) – dom č. 4

Lehotská, Mária „Danielovie“, rod. Lehotská „Ondrášovie“ (žila 1826)

Lehotská, Mária „Kubisová“, rod. Marušiaková (1830 – 1873)

Lehotská, Mária „Kubisová“, rod. Pavellová (1809 – 1875)

Lehotská, Mária „Ondrášovie“, vyd. Lehotská „Danielovie“ (žila 1826) – dom č. 33

Lehotská, Rozália „Šimúnovie“, vyd. Číková (1810 Kráľova Lehota – 1864) – dom č. 57

Lehotská, Terézia „Danielovie“, rod. Lehotská „Paukovie“ (1796 Kráľova Lehota – 1867)

Lehotská, Terézia „Paukovie“, vyd. Lehotská „Danielovie“, vyd. Pelachová [„Ostramková“] (1796 Kráľova Lehota – 1867) – dom č. 20

[Lehotská, Zuzana]

-) Bartošová, Zuzana „Debnárová“ [„Lehotská“], vyd. Stanová „Kapicová“ (1761 – 1818)

Lehotská, Zuzana, rod. Čenková (1747 – 1805)

Lehotská, Zuzana, rod. Hiczová „Ružiaková“ (cca 1727 – 1774)

Lehotská, Zuzana, rod. Kaštielová (1787 – 1863)

Lehotská, Zuzana, rod. Kmotříková (žila cca 1811/1814)

Lehotská, Zuzana, vyd. Petrovská (1801 – 1872)

Lehotská, Zuzana [„Kubisová“], vyd. Dudová „Dudovčeková“ (1816 – 1865) – dom č. 44

Lehotská, Zuzana [„Zemanovie“], rod. Kráľová (? nezn. – 1808–1822)
 Lehotská, Zuzana „Kubisová“, rod. Marušiaková „Grofčíková“ (1828 – 1867)
 Lehotská, Zuzana, vyd. Harmanová (žila 1794) – dom č. 4
 Lehotská, Zuzana, vyd. Harmanová, vyd. Michalidesová (1797 – 1880) – dom č. 4, 33, 34
 Lehotská, Zuzana, vyd. Harmanová „Hermanová“ „Teliarová“ (? – 1811 a neskôr) – dom č. 44
 Lehotská, Zuzana, vyd. Hiczová „Ružiaková“ (cca 1758 – 1821) – dom č. 30
 Lehotská, Zuzana, vyd. Chrobáková „Kubisová“ (1778 – 1807)
 Lehotská, Zuzana, vyd. Pivková [„Žiaranová“] (1807 – 1877) – dom č. 55
 Lehotská, Zuzana, vyd. Plávková (cca 1811/1814 – 1866) – dom č. 7
 Lehotská, Zuzana „Slabejovie“, vyd. Fábryová (1814 Kráľova Lehota – 1859) – dom č. 33
 Lehotská, Žofia, rod. Drobná [„Párvy“] (1734 – 1803)
 Lehotská, Žofia, vyd. Jančušková (1813 – 1889) – dom č. 35
 Lehotská, Žofia [„Zemanovie“], rod. Bútorová (1795 – 1825)
 Lehotská, Žofia [„Zemanovie“], rod. Rajniaková (1775 – 1821)
 Lehotská, Žofia, vyd. Járošová „Kušnierová“ (možno 1734 – 1776) – dom č. 28
 Lehotský, Daniel [„Zemanovie“] (možno 1703 – 1778) – dom č. 3, 4, 27, 28
 Lehotský, Daniel [„Zemanovie“] (1764 – 1814)
 Lehotský, Daniel „Kubis“ (1823 – 1878) – dom č. 44
 Lehotský, Daniel „Zemanovie“ (1737 – 1782) – dom č. 4
 Lehotský, Dávid „Danielovie“ (žil 1826) – dom č. 33
 Lehotský, Ján (žil cca 1811/1814) – dom č. 7
 Lehotský, Ján [„Zemanovie“] (1768 – 1832)
 Lehotský, Ján „Slabejovie“ (žil 1814) – dom č. 33
 Lehotský, Juraj
 -) Bartoš, Juraj „Debnár“ „Lehotský“ [„Rybárik“] (1734 – 1798)
 Lehotský, Juraj (1826 – 1893) – dom č. 4
 Lehotský, Juraj „Haško“ (žil 1800) – dom č. 45
 Lehotský, Juraj „Haško“ (1800 Východná – 1855) – dom č. 45
 Lehotský, Karol (1835 – 1860 a neskôr) – dom č. 4
 Lehotský, Ladislav „Zemanovie“ (1740 – 1788) – dom č. 3, 4, 5
 Lehotský, Martin (1798 nezn. – 1864) – dom č. 113
 Lehotský, Martin „Kubis“ (1812 – 1879) – dom č. 44
 Lehotský, Matej (1743 – 1817) – dom č. 44
 Lehotský, Matej (1770 – 1836) – dom č. 44

Lehotský, Michal (možno 1726 – 1797) – dom č. 2, 3, 4, 27, 28
 Lehotský, Michal [„Haško“] (1822 – 1869) – dom č. 45
 Lehotský, Mikuláš (cca 1667 – 1757) – dom č. 3, 4
 Lehotský, Ondrej [„Kubis“] (1802 – 1861)
 Lehotský, Samuel (1830 – 1915) – dom č. 4
 Lehotský, Samuel [„Zemanovie“] (1777 – 1841) – dom č. 4
 Lehotský, Samuel „Ondrášovie (1804 Kráľová Lehota – 1846 Kráľova Lehota) – dom č. 14
 Lehotský, Šimon „Šimúnovie“ (žil 1810) – dom č. 57
 Lenčovská, Anna, vyd. Ostramková (? – 1774 a neskôr) – dom č. 33
 Lenčovská, Katarína
 -) Ostramková, Katarína „Lenčovská“, vyd. Vozisová „Brťaňová“ (1746 – 1804)
 Lenčovská, Katarína „Fronková“, rod. Peterajová (cca 1711 nezn. – 1776)
 Lenčovská, Mária, vyd. Stražilová „Stražalovská“ „Vengríniová“ (1797 – 1846) – dom č. 58
 Lenčovská, Žofia [„Fronková“], vyd. Brťaňová (zrejme 1738 – 1784/1789) – dom č. 29
 Lenčovská, Žofia [recte: iné krstné meno?] „Fronková“ (1752 – zrejme 1754) – dom č. 29
 Lenčovský, Daniel „Fronko“ „Fronk“ (cca 1711 nezn. – 1763) – dom č. 29
 Lenko, Daniel (1796 – 1864) – dom č. 10
 Lenko, Ján (1815 – 1875) – dom č. 10
 Lenko, Martin (cca 1630 – 1714) – dom č. 10
 Lenko, Martin „Hulan“ (cca 1674 – 1747) – dom č. 10
 Lenko, Michal (zrejme 1710 – 1766) – dom č. 7, 8–9, 10
 Lenko, Michal (1736 – 1808) – dom č. 10, 11
 Lenko, Michal (1770 – 1831) – dom č. 10
 Lenko, Pavol (? – 1691 a neskôr) – dom č. 10
 Lenková, Eva, rod. Ivanišová „Janišová“ [1x:] „Lubelanová“ (cca 1772 nezn. – 1846)
 Lenková, Eva, rod. Lubelanová (1745 Uhorská Ves – 1820)
 Lenková, Judita, rod. Balážová (1803 – 1823)
 Lenková, Katarína, rod. Rajniaková (1819 – 1876)
 Lenková, Katarína „Hulanová“, rod. Durišová (cca 1692 – 1771)
 Lenková, Mária, rod. nezn. (cca 1644 – 1679) – dom č. 10
 Lenková, Marta, rod. nezn. (? – 1691 a neskôr) – dom č. 10
 Lenková, Margaréta „Hulanová“, rod. Knežníková (cca 1676 – 1733)
 Lenková, Zuzana, rod. Mlynárová (1802 – 1881)
 Lenková, Žofia, rod. Gajanová „Hlasná“ / „Hlásna“ (cca 1713 – 1788)

Lenková, Žofia, rod. Vozisová (1744 – 1788)
Lenková, Žofia, vyd. Šefranková „Šafranková“ (? – 1760) – dom č. 8–9
Leviniová, Žofia, vyd. Kleinová (1782 Spišská Sobota – 1842) – dom č. 25
Ligas, Adam (cca 1652 – 1732) – dom č. 31
Lichardus, Martin (žil 1809) – dom č. 26
Lichardusová, Katarína, vyd. Járošová „Kristusová“ (1809 Vyšná Boca – 1848) – dom č. 26
Lichardusová, Klára, vyd. Jamnická (1817 Vyšná Boca – 1893) – dom č. 32
Lichardusová, Mária, rod. Uhliarová (žila 1809)
Lintnerová, Katarína „Kopníková“, vyd. Stanková „Stankovičová“ [„Stančová“] (cca 1737 – 1800)
– dom č. 117
Liptáková, Mária
–) Luptáková, Mária „Liptáková“, vyd. Klobušková (? – 1773)
Lokajová, Žofia
–) Jasenická, Žofia „Jesenická“ „Lokajová“, vyd. Brtáňová (1763 – 1836)
Lorenčák, Ján (cca 1812/1821 – 1868 Prešov)
Lorenčáková, Zuzana, rod. Raková (1830 – 1865 a neskôr)
Lubelanová, Eva
–) Ivanišová, Eva „Janišová“ [1x:] „Lubelanová“, vyd. Lenková (cca 1772 nezn. – 1846)
Lubelanová, Eva, vyd. Ivanišová, vyd. Lenková (1745 Uhorská Ves – 1820) – dom č. 10
Lupták, Ján (možno 1720 – 1766 a neskôr) – dom č. 37
Luptáková, Mária „Liptáková“, vyd. Klobušková (? – 1773) – dom č. 32
Luštiková, Eva
–) Pavellová, Eva „Buobriková“ „Belová“, rod. Kočtúchová „Luštiková“ „Kováčová“ (možno
1735 Lipt. Porúbka – 1804 Kráľova Lehota)
Lux, Natan (žil cca 1828) – dom č. 52, 53
Luxová, Mária [asi omylom:] „Kuxová“, vyd. Telčová (cca 1828 Lipt. Hrádok – 1897) – dom č. 52,
53
Luxová, Šarlota, rod. Spitzová (žila cca 1828)

M

Majerčík, Matej (žil 1793) – dom č. 48
Majerčíková, Magdaléna „Malarčíková“, vyd. Pelachová „Ostramková“, vyd. Rajniaková (cca 1749
nezn. – 1800) – dom č. 5, 20, 43
Majerčíková, Mária, rod. Kúdorová (žila 1793)

Majerčíková, Zuzana, vyd. Barbieriková „Majtlochová“ „Kubalošová“ [„Barbierová“] (1793 Lipt. Kokava – 1847) – dom č. 48

Majerová, Eva [„Knežovičová“ „Knezovičová“ „Kňazíková“], vyd. Hladká (1778 – 1808) – dom č. 49

Majerová, Mária, vyd. Droppová (1817 – 1883) – dom č. 55

Majtloch, Adam

-) Barbier, Adam „Barbierik“ „Majtloch“ (1801 – 1858)

Majtloch, Daniel

-) Barbierik, Daniel „Marko“ „Markovic“ „Majtloch“ (1759 – 1828)

-) Ďalak, Daniel „Majtloch“ „Barbierik“ „Gaboňa“ (1817 – 1890)

-) Barbierik, Daniel „Majtloch“ „Ďalak“ [„Barbier“] (1793 – 1839)

-) Muchál, Daniel „Majtloch“ (1779 – 1810)

Majtloch, Ján

-) Barbierik, Ján „Majtloch“ „Barbier“ [„Kubaloš“] (1759 – 1824)

-) Burinda, Ján „Majtloch“ [neskôr:] „Jároš“ (1768 – 1828)

-) Ďalak, Ján [„Majtloch“ „Barbierik“] „Gaboňa“ (1825 – 1888)

-) Marko, Ján „Barbierik“ „Majtloch“ (1772 – 1823)

-) Muchál, Ján [„Majtloch“] (1821 – 1888)

Majtloch, Ján „Muchál“ (1745 – 1808) – dom č. 43

Majtloch, Juraj

-) Burinda, Juraj „Majtloch“ [„Kráľ“] (1728 – 1784)

Majtloch, Martin (cca 1711 – 1773) – dom č. 43, 44, 117

Majtloch, Martin „Muchál“ (1741 – 1804) – dom č. 42, 43, 44

Majtloch, Matej

-) Ďalak, Matej „Majtloch“ „Barbierik“ [„Gaboňa“] (1825 – 1888)

Majtloch, Matej „Muchál“ (1766 – 1844) – dom č. 43

Majtloch, Michal

-) Barbier, Michal „Barbierik“ „Majtloch“ (1788 – 1860)

-) Barbierik, Michal „Majtloch“ (1710 – 1781)

-) Barbierik, Michal „Marko“ „Majtloch“ (1748 – 1803)

-) Ďalak, Michal „Barbierik“ [„Barbier“ „Majtloch“] [neskôr:] „Mláka“ „Mláčnik“ (1799 – 1868)

Majtloch, Michal „Barbierik“ „Barbier“ [neskôr:] „Ďalak“ (1766 – 1827) – dom č. 54, 115

Majtloch, Ondrej

-) Barbierik, Ondrej [„Majtloch“] (1724 – 1773)
-) Barbier, Ondrej „Barbierik“ [„Majtloch“] (1828 – 1902)
-) Barbier, Ondrej „Barbierik“ [„Majtloch“] (1829 – 1900)
-) Barbierik, Ondrej „Majtloch“ „Barbier“ „Kubaloš“ (1762 – 1827)
-) Barbierik, Ondrej „Majtloch“ „Kubaloš“ [„Barbier“] (1796 – 1869)
-) Ďalak, Ondrej „Majtloch“ [„Barbierik“] (1822 – 1883)
-) Muchál, Ondrej „Majtloch“ (1790 – 1858)

Majtloch, Ondrej (žil 1764, 1766) – dom č. 46, 47

Majtloch, Samuel

-) Muchál, Samuel „Majtloch“ (1791 – 1837)

Majtlochová, Anna

-) Dudová, Anna, vyd. Ďalaková „Majtlochová“ „Barbieriková“ „Gaboňová“ (1831 – 1882)

[Majtlochová, Dorota]

-) Kubalošová, Dorota [1x:] „Rumanová“, vyd. Barbieriková [„Majtlochová“] (cca 1724 – 1809)

Majtlochová, Eva

-) Bútorová, Eva, vyd. Muchálová „Majtlochová“ (1794 – 1863)
-) Ďumbalová, Eva „Jant'ová“ [t.j. „Jančová“] [1x:] „Stanková“, vyd. Burindová „Majtlochová“ [„Kráľová“], rod. Ďumbalová (cca 1781/1791 Východná – 1843)
-) Marková, Eva [„Barbieriková“ „Majtlochová“], vyd. Hakeľová (1807 – 1887)
-) Petrovská, Eva [„Šebová“], vyd. Barbieriková „Majtlochová“ „Kubalošová“ [„Barbierová“] (1805 – 1873)

Majtlochová, Katarína

-) Ďalaková, Katarína [„Majtlochová“ „Barbieriková“ „Gaboňová“] (1831 – 1898 Vyšná Boca)
-) Chrobáková, Katarína „Šintajová“, vyd. Barbieriková „Marková“ „Markovicová“ „Majtlochová“ (1761 – 1819)
-) Lehotská, Katarína, vyd. Barbieriková „Marková“ „Majtlochová“ (? – 1813/1816/1820/1825) – dom č. 47
-) Makovíniová, Katarína, vyd. Barbieriková „Majtlochová“ „Barbierová“ „Kubalošová“ (1765 – 1819)
-) Marková, Katarína „Majtlochová“ [„Barbieriková“], vyd. Žiškova „Marková“ (1794 – 1859)

Majtlochová, Katarína [„Michalidesová“], vyd. Raková (1807 – 1873) – dom č. 107

Majtlochová, Katarína „Barbieriková“ „Barbierová“ „Ďalaková“, rod. Bosá [„Čaptáková“] (1763 – 1833)

Majtlochová, Magdaléna „Muchálová“, rod. Teplická (1745 – 1814)

Majtlochová, Mária

-) Barbieriková, Mária „Barbierová“ [„Majtlochová“], vyd. Pepíková [„Turčanová“] (1804 – 1868)
-) Ďalaková, Mária „Majtlochová“ „Barbieriková“ [„Gaboňová“], vyd. Krivošová „Mlynárová“ (1819 – 1859)
-) Chovanová, Mária „Sochárová“, vyd. Muchálová „Majtlochová“, vyd. Ostramková (1778 Východná – 1844)
-) Krivošová, Mária „Mlynárová“, vyd. Ďalaková „Majtlochová“ „Barbieriková“ „Gaboňová“ (1815 – 1842)
-) Marková, Mária [„Barbieriková“ „Majtlochová“], vyd. Muchálová „Majtlochová“, vyd. Piatková „Pietková“ „Zubajová“ (1801 – 1887)
-) Medlová, Mária, vyd. Vongrejová, vyd. Barbierová „Barbieriková“ „Majtlochová“ (1799 Závažná Poruba – 1855)
-) Ostramková, Mária, vyd. Barbieriková „Majtlochová“ „Ďalaková“ [„Barbierová“] (1793 – 1857)
-) Švandová, Mária, vyd. Marková „Barbieriková“ „Majtlochová“ (1774 – 1858)
-) Švandová, Mária „Majtlochová“, vyd. Jančušková [„Držiaková“] (1779 – 1844)

Majtlochová, Zuzana

-) Barbieriková, Zuzana „Majtlochová“, vyd. Klobušková (cca 1745 – 1805)
-) Brtáňová, Zuzana, vyd. Barbierová „Barbieriková“ „Majtlochová“ (1799 – 1831)
-) Kováčová, Zuzana „Vozisová“, vyd. Barbierová „Barbieriková“ [„Majtlochová“] (1831 – 1893)
-) Majerčíková, Zuzana, vyd. Barbieriková „Majtlochová“ „Kubalošová“ [„Barbierová“] (1793 Lipt. Kokava – 1847)
-) Muchálová, Zuzana [„Majtlochová“] (cca 1822 nezn. – 1844)
-) Ružiaková, Zuzana [„Hiczová“], vyd. Muchálová [„Majtlochová“]
-) Žišková, Zuzana, vyd. Barbierová „Barbieriková“ „Majtlochová“ (1800 – 1880)
-) Žišková, Zuzana, vyd. Ďalaková „Majtlochová“ „Barbieriková“ „Gaboňová“ (1819 – 1869)
-) Žišková, Zuzana [„Hladká“], vyd. Brtáňová „Mláková“ „Mláčniková“ [„Šiašková“], vyd. Ďalaková „Barbieriková“ [„Barbierová“ „Majtlochová“] „Mláková“ „Mláčniková“ (1783 – 1848)

Majtlochová, Zuzana „Muchálová“, rod. Kaštielová (1751 – 1825)

Majtlochová, Zuzana „Varečková“ [„Barbieriková“], vyd. Dianišová (1783 – 1846) – dom č. 50

Majtlochová, Žofia

-) Barbieriková, Žofia „Majtlochová“, vyd. Bartošová (1808 – 1880)
Majtlochová, Žofia „Muchálová“, rod. Pavčoškova „Pavčuškova“ (cca 1746 – 1775)
Majtlochová, Žofia „Muchálová“, rod. Švandová (1754 – 1836)
Makovíniová, Katarína, vyd. Barbieriková „Majtlochová“ „Barbierová“ „Kubalošová“ (1765 – 1819) – dom č. 48
Makovíniová, Katarína „Elišková“, vyd. Stražilová „Stražalovská“ „Strážalovská“ (1754 – 1801) – dom č. 58
Malarčíková, Magdaléna
-) Majerčíková, Magdaléna „Malarčíková“, vyd. Pelachová „Ostramková“, vyd. Rajniaková (cca 1749 nezn. – 1800)
Malatková, Zuzana „Šmihulová“ „Kaučiaková“, vyd. Brtáňová (? nezn. – z. 1747–1779) – dom č. 29
Mandišová, Eva, vyd. Lehotská (žila 1798) – dom č. 113
Marček, Juraj (žil 1788) – dom č. 20
Marčeková, Kristína, vyd. Járošová „Pelachová“ (1788 Miskolc – 1845) – dom č. 20
Marčeková, Mária, rod. Orphanidesová (žila 1788)
Marko, Daniel
-) Barbierik, Daniel „Marko“ „Markovic“ „Majtloch“ (1759 – 1828)
Marko, Daniel
-) Žiška, Daniel „Marko“ (1814 – 1891)
Marko, Ján
-) Žiška, Ján [neskôr:] „Marko“ (1791 – 1845)
-) Žiška, Ján „Marko“ (1817 – 1861)
Marko, Ján „Barbierik“ „Majtloch“ (1772 – 1823) – dom č. 47, 48
Marko, Michal
-) Barbierik, Michal „Marko“ „Majtloch“ (1748 – 1803)
Marko, Ondrej
-) Žiška, Ondrej „Marko“ (1824 – 1902)
Marková, Eva [„Barbieriková“ „Majtlochová“], vyd. Hakelová (1807 – 1887) – dom č. 47
Marková, Katarína
-) Đalaková, Katarína [„Delaková“], vyd. Žišková „Marková“ (1813 – 1864)
-) Chrobáková, Katarína „Šintajová“, vyd. Barbieriková „Marková“ „Markovicová“ „Majtlochová“ (1761 – 1819)
-) Kúdolová, Katarína, vyd. Žišková „Marková“ (1828 – 1889)

-) Lehotská, Katarína, vyd. Barbieriková „Marková“ „Majtlochová“ (? – 1813/1816/1820/1825)
– dom č. 47

-) Marková, Katarína „Majtlochová“ [„Barbieriková“], vyd. Žiškova „Marková“ (1794 – 1859)

Marková, Katarína „Majtlochová“ [„Barbieriková“], vyd. Žiškova „Marková“ (1794 – 1859) – dom
č. 47, 50, 54

Marková, Mária

-) Járošová, Mária [„Kušnierová“], vyd. Medvedíková „Medviedíková“ „Medvecká“

[„Chrobáková“ „Medved'ová“ „Medvedíková“], vyd. Žiškova „Marková“ (1812 – 1885)

-) Sklenková, Mária, vyd. „Krchová“ „Hadrďánová“, vyd. Žiškova „Marková“ (1812 – 1884)

Marková, Mária [„Barbieriková“ „Majtlochová“], vyd. Muchálová „Majtlochová“, vyd. Piatková
„Pietková“ „Zubajová“ (1801 – 1887) – dom č. 43, 47

Marková, Mária „Barbieriková“ „Majtlochová“, rod. Švandová (1774 – 1858)

Marková, Zuzana „Barbieriková“, vyd. Ďalaková „Delaková“ [„Gaboňová“] (1786 – 1849) – dom
č. 54

Markovic, Daniel

-) Barbierik, Daniel „Marko“ „Markovic“ „Majtloch“ (1759 – 1828)

Markovicová, Katarína

-) Chrobáková, Katarína „Šintajová“, vyd. Barbieriková „Marková“ „Markovicová“
„Majtlochová“ (1761 – 1819)

Marušiak, Daniel (1762 – 1813) – dom č. 40

Marušiak, Daniel (1833 – 1869) – dom č. 40

Marušiak, Ján (cca 1725 – 1805) – dom č. 31

Marušiak, Ján (1810 – 1886) – dom č. 40

Marušiak, Matej (1733 – 1804) – dom č. 40

Marušiak, Matej (1765 – 1791) – dom č. 40

Marušiak, Matej (1789 – 1844) – dom č. 40

Marušiak, Martin (1722 – 1805) – dom č. 31, 40, 41

Marušiak, Michal (1737 – 1795) – dom č. 40

Marušiak, Michal (1759 – 1814) – dom č. 40, 114

Marušiak, Ondrej (1785 – 1835) – dom č. 40

Marušiak, Samuel (1808 – 1877) – dom č. 40

Marušiak, Samuel [neskôr:] „Grofčík“ (1790 – 1861) – dom č. 114

Marušiaková, Anna (1814 – 1872) – dom č. 40

Marušiaková, Eva, rod. Ružiaková „Hiczová“ (1787 – 1836)

Marušiaková, Eva, rod. Stančeková „Raková“ (1817 – 1890)
 Marušiaková, Eva, rod. Vozisová „Brtáňová“ (1733 – 1812)
 Marušiaková, Eva, vyd. Ostramková (1755 – 1820) – dom č. 33
 Marušiaková, Eva, vyd. Stanková „Stanová“ „Maskalová“ (1768 – 1835) – dom č. 117
 Marušiaková, Eva, vyd. Šefranková (1820 – 1889) – dom č. 13
 Marušiaková, Eva, vyd. Jamnická [„Barbieriková“] (1755 – 1820) – dom č. 31, 32
 Marušiaková, Katarína, vyd. Droppová (? – 1757 a neskôr) – dom č. 55
 Marušiaková, Katarína, vyd. Hostiaková [„Hadrďáňová“] (1783 – 1842) – dom č. 49
 Marušiaková, Magdaléna, vyd. Járošová [„Kušnierová“] [deti: „Kristus“] (1769 – 1831) – dom č.
 26, 27
 Marušiaková, Magdaléna, vyd. Stanková „Stančeková“ „Brincková“ (1750 – 1817) – dom č. 55, 59
 Marušiaková, Mária, rod. Jančušková [„Držiaková“] (1761 – 1831)
 Marušiaková, Mária, rod. Lehotská (cca 1767 – 1814)
 Marušiaková, Mária, rod. Mrlianová (1766 – 1832)
 Marušiaková, Mária, vyd. Lehotská „Kubisová“ (1830 – 1873) – dom č. 40, 44
 Marušiaková, Mária, vyd. Vozisová „Brtáňová“ (1781 – 1813) – dom č. 39
 Marušiaková, Rebeka, vyd. Turčanová „Pepíková“ „Peterajová“ (1735 – 1803) – dom č. 38
 Marušiaková, Terézia (1820 – 1864) – dom č. 40
 Marušiaková, Zuzana, rod. Droppová (cca 1733 – 1810)
 Marušiaková, Zuzana, rod. Fedorová (1732 – 1795)
 Marušiaková, Zuzana, rod. Húzdriková (1811 – 1873)
 Marušiaková, Zuzana, rod. Marušiaková (1795 – 1843)
 Marušiaková, Zuzana, rod. Mrlianová (1762 – 1822)
 Marušiaková, Zuzana, vyd. Droppová (1765 – 1818 a neskôr) – dom č. 114
 Marušiaková, Zuzana, vyd. Járošová „Pelachová“ (1772 – 1836) – dom č. 8–9, 109
 Marušiaková, Zuzana, vyd. Marušiaková (1795 – 1843) – dom č. 40
 Marušiaková, Zuzana, vyd. Šustríková, vyd. Frniaková (1798 – 1870) – dom č. 108
 Marušiaková, Zuzana „Dorčiaková“, vyd. Šefranková [„Šafranková“] (1782 – 1846) – dom č. 8–9,
 13
 Marušiaková, Zuzana „Grofčíková“, rod. Droppová (1801 – 1861)
 Marušiaková, Zuzana „Grofčíková“, vyd. Lehotská „Kubisová“ (1828 – 1867) – dom č. 44
 Marušiaková, Žofia
 -) Vengríniová, Žofia „Vendriňská“ Vengriňská“ „Pavelicová“ „Marušiaková“ „Pilátová“, vyd.
 Bartošová (1757 – 1821)

Marušiaková, Žofia, rod. Járošová (cca 1725 – 1782)

Marušiaková, Žofia, vyd. Jamnická [„Barbieriková“] (1755 – 1818) – dom č. 31

Marušiaková, Žofia „Gajdošová“ „Varečková“, vyd. Kutelová [„Droppová“] (1779 – 1837 Važec) – dom č. 108

Maskal, Martin

-) Stanko, Martin [„Stano“ „Maskal“] (1812 – 1864 Lipt. Kokava)

-) Stanko, Martin „Stano“ „Maskal“ (1769 – 1836)

Maskalová, Anna

-) Šefranková, Anna, vyd. Stanková [„Stanová“ „Maskalová“] (1814 – 1847)

Maskalová, Eva

-) Bartošová, Eva „Grešová“, vyd. Stanková [„Stanová“ „Maskalová“] (1821 Lipt. Kokava – 1883 Pribylina)

-) Marušiaková, Eva, vyd. Stanková „Stanová“ „Maskalová“ (1768 – 1835)

[Matejbus, Daniel]

-) Pastucha, Daniel „Beňo“ [„Matejbus“] (1761 – 1838)

Matejbus, Martin „Bárdi“ (1712 – 1783) – dom č. 31

Matejbus, Michal

-) Beňo, Michal „Pastucha“ „Matejbus“ (1762 – 1846)

[Matejbus, Ondrej]

-) Beňo, Ondrej „Pastucha“ [„Matejbus“] (1795 – 1855)

Matejbus, Ondrej (? – možno 1750) – dom č. 31

[Matejbusová, Katarína]

-) Beňová, Katarína „Pastuchová“ [„Matejbusová“], vyd. Frniaková (1799 – 1853)

Matejbusová, Katarína, vyd. Žišková „Hrnčiarová“ (cca 1698 – 1778) – dom č. 31

Matejbusová, Mária, rod. nezn. (žila 1709, 1718) – dom č. 31

Matejbusová, Mária, vyd. Šefranková „Šafranková“ (zrejme 1769 – 1831) – dom č. 8–9

Matejbusová, Zuzana

-) Hostiaková, Zuzana „Hadrďánová“, vyd. Beňová „Pastuchová“ [„Matejbusová“] (1797 – 1831)

-) Jahodová, Zuzana, vyd. Beňová „Pastuchová“ „Matejbusová“ (cca 1772 – 1847)

Matejbusová, Zuzana, vyd. Jamnická „Barbieriková“ (1718 – 1802) – dom č. 31

Matejbusová, Žofia

-) Beňová, Žofia „Pastuchová“ „Matejbusová“, vyd. Turčanová „Pepíková“ [„Peterajová“] (1767 – 1847)

-) Šeková, Žofia, vyd. Pastuchová „Beňová“ [„Matejbusová“] (1758 – 1814)

Matejbusová, Žofia, vyd. Kellnerová (žila cca 1786/1790) – dom č. 110

Matis, Tomáš

-) Trnka, Tomáš „Matis“ (žil 1742)

Matisová, Rozália

-) Trnková, Rozália „Matisová“, rod. nezn. (žila 1742)

Mäsiarová, Žofia, vyd. Moravčíková (žila 1815) – dom č. 27

Medlová, Mária, vyd. Vongrejová, vyd. Barbierová „Barbieriková“ „Majtlochová“ (1799 Závažná Poruba – 1855) – dom č. 48

Medvecká, Anna [„Medved'ová“ „Chrobáková“], rod. Bosá (1831 – 1872)

Medvecká, Eva „Chrobáková“ „Medved'ová“ „Medvedíková“ [„Medviediková“], vyd. Járošová „Kušnierová“ (1816 – 1855) – dom č. 28

Medvecká, Eva „Medved'ová [„Chrobáková“], vyd. Hašková (1807 – 1831) – dom č. 49

Medvecká, Katarína

-) Kmotříková, Katarína „Chrobáková“, vyd. Chrobáková „Medvedíková“ „Medviediková“ „Medvecká“, vyd. Šmihulová „Belková“ (1782 – 1822)

-) Medviediková, Katarína „Medvedíková“ „Medvecká“ [„Chrobáková“], vyd. Voštiarová (1811 – 1880)

Medvecká, Mária

-) Járošová, Mária [„Kušnierová“], vyd. Medviediková „Medviediková“ „Medvecká“ [„Chrobáková“ „Medved'ová“ „Medvedíková“], vyd. Žiškova „Marková“ (1812 – 1885)

Medvecká, Mária „Medvedíková“ „Chrobáková“ [„Medviediková“], vyd. Žiškova „Vlková“ (1785 – 1847) – dom č. 30

Medvecká, Mária „Medved'ová“ „Medviediková“ [„Chrobáková“], vyd. Bartošová (1799 – 1878) – dom č. 111

Medvecká, Zuzana

-) Chrobáková, Zuzana „Medved'ová“ „Medvecká“, vyd. Mlynárová „Krivošová“ [„Krutková“ „Kruteková“] (1788 – 1837)

-) Pallayová, Zuzana, vyd. Chrobáková „Medved'ová“ „Medvecká“ „Medvedíková“ [deti: „Medviedik“] (1780 – 1844 Svarín)

-) Šmihulová, Zuzana „Piovárová“ „Brandošová“, vyd. Chrobáková „Medvedíková“ „Medvecká“ [dcéra: „Medviedik“] (1773 – 1840)

Medvecká, Žofia

-) Kokavcová, Žofia „Pribylincová“, vyd. Chrobáková „Medved'ová“ „Medvecká“ [dcéra: „Medviedik“] (1763 – 1831)

Medvecký, Ján

-) Chrobák, Ján „Medvedík“ „Medvecký“ [dcéra: „Medviedik“] (1774 – 1836)
-) Chrobák, Ján „Medvedík“ Medviedik“ „Medvecký“ (1781 – 1816)
-) Chrobák, Ján „Medved“ „Medvecký“ „Medvedík“ [deti: „Medviedik“] (1770 – 1816)

Medvecký, Martin

-) Chrobák, Martin „Medved“ „Medvecký“ [dcéra: „Medviedik“] (1763 – 1838)

Medvecký, Matej

-) Medviedik, Matej „Medviedik“ „Medvecký“ [„Chrobák“ „Medved“ „Medvedík“] (1804 – 1853) – dom č. 28

Medvecký, Ondrej [„Medved“ „Chrobák“] (1830 – 1879) – dom č. 50

Medvedík, Ján

-) Chrobák, Ján „Medvedík“ „Medvecký“ [dcéra: „Medviedik“] (1774 – 1836)
-) Chrobák, Ján „Medvedík“ Medviedik“ „Medvecký“ (1781 – 1816)
-) Chrobák, Ján „Medved“ „Medvecký“ „Medvedík“ [deti: „Medviedik“] (1770 – 1816)

Medvedíková, Eva

-) Medvecká, Eva „Chrobáková“ „Medved'ová“ „Medvedíková“ [„Medviediková“], vyd. Járošová „Kušnierová“ (1816 – 1855)

Medvedíková, Katarína

-) Kmotříková, Katarína „Chrobáková“, vyd. Chrobáková „Medvedíková“ „Medviediková“ „Medvecká“, vyd. Šmihulová „Belková“ (1782 – 1822)
-) Medviediková, Katarína „Medvedíková“ „Medvecká“ [„Chrobáková“], vyd. Voštiarová (1811 – 1880)

Medvedíková, Mária

-) Medvecká, Mária „Medvedíková“ „Chrobáková“ [„Medviediková“], vyd. Žišková „Vlková“ (1785 – 1847)

Medvedíková, Zuzana

-) Pallayová, Zuzana, vyd. Chrobáková „Medved'ová“ „Medvecká“ „Medvedíková“ [deti: „Medviedik“] (1780 – 1844 Svarín)
-) Šmihulová, Zuzana „Piovárová“ „Brandošová“, vyd. Chrobáková „Medvedíková“ „Medvecká“ [dcéra: „Medviedik“] (1773 – 1840)

Medved', Ján

-) Chrobák, Ján „Medved“ „Medvecký“ „Medvedík“ [deti: „Medviedik“] (1770 – 1816)

Medved', Martin

-) Chrobák, Martin „Medved“ „Medvecký“ [dcéra: „Medviedik“] (1763 – 1838)

[Medved', Ondrej]

-) Medvecký, Ondrej [„Medved“ „Chrobák“] (1830 – 1879)

[Medved'ová, Anna]

-) Bosá, Anna, vyd. Medvecká [„Medved'ová“ „Chrobáková“] (1831 – 1872)

Medved'ová, Eva

-) Medvecká, Eva „Chrobáková“ „Medved'ová“ „Medvedíková“ [„Medviediková“], vyd. Járošová „Kušnierová“ (1816 – 1855)

-) Medvecká, Eva „Medved'ová“ [„Chrobáková“], vyd. Hašková (1807 – 1831)

Medved'ová, Katarína

-) Chrobáková, Katarína „Medved'ová“, vyd. Ružiaková „Hiczová“ (1791 – 1833)

Medved'ová, Mária

-) Medvecká, Mária „Medved'ová“ „Medviediková“ [„Chrobáková“], vyd. Bartošová (1799 – 1878)

Medved'ová, Zuzana

-) Chrobáková, Zuzana „Medved'ová“ „Medvecká“, vyd. Mlynárová „Krivošová“ [„Krutková“ „Kruteková“] (1788 – 1837)

-) Pallayová, Zuzana, vyd. Chrobáková „Medved'ová“ „Medvecká“ „Medvedíková“ [deti: „Medviedik“] (1780 – 1844 Svarín)

Medved'ová, Žofia

-) Kokavcová, Žofia „Pribylincová“, vyd. Chrobáková „Medved'ová“ „Medvecká“ [dcéra: „Medviedik“] (1763 – 1831)

Medviedik, Ján

-) Chrobák, Ján „Medvedík“ Medviedik“ „Medvecký“ (1781 – 1816)

-) Chrobák, Ján „Medved“ „Medvecký“ „Medvedík“ [deti: „Medviedik“] (1770 – 1816)

[Medviedik, Martin]

-) Chrobák, Martin „Medved“ „Medvecký“ [dcéra: „Medviedik“] (1763 – 1838)

Medviedik, Matej „Medviedik“ „Medvecký“ [„Chrobák“ „Medved“ „Medvedík“] (1804 – 1853)

Medviediková, Katarína

-) Kmotříková, Katarína „Chrobáková“, vyd. Chrobáková „Medvedíková“ „Medviediková“ „Medvecká“, vyd. Šmihulová „Belková“ (1782 – 1822)

Medviediková, Katarína „Medvedíková“ „Medvecká“ [„Chrobáková“], vyd. Voštiarová (1811 – 1880) – dom č. 36

Medviediková, Mária

-) Medvecká, Mária „Medvedíková“ „Chrobáková“ [„Medviediková“], vyd. Žišková „Vlková“

(1785 – 1847)

-) Medvecká, Mária „Medved'ová“ „Medviediková“ [„Chrobáková“], vyd. Bartošová (1799 – 1878)

Medviediková, Mária „Med'viediková“ „Medvecká“ [„Chrobáková“ „Medved'ová“ „Medvedíková“], rod. Járošová [„Kušnierová“] (1812 – 1885)

-) Járošová, Mária [„Kušnierová“], vyd. Medviediková „Med'viediková“ „Medvecká“ [„Chrobáková“ „Medved'ová“ „Medvedíková“], vyd. Žiškova „Marková“ (1812 – 1885)

[Medviediková, Zuzana]

-) Pallyová, Zuzana, vyd. Chrobáková „Medved'ová“ „Medvecká“ „Medvedíková“ [deti: „Medviedik“] (1780 – 1844 Svarín)

[Medviediková, Žofia]

-) Kokavcová, Žofia „Pribylincová“, vyd. Chrobáková „Medved'ová“ „Medvecká“ [dcéra: „Medviedik“] (1763 – 1831)

Med'viedik, Matej

-) Medviedik, Matej „Med'viedik“ „Medvecký“ [„Chrobák“ „Medved“ „Medvedík“] (1804 – 1853)

Med'viediková, Mária

-) Járošová, Mária [„Kušnierová“], vyd. Medviediková „Med'viediková“ „Medvecká“ [„Chrobáková“ „Medved'ová“ „Medvedíková“], vyd. Žiškova „Marková“ (1812 – 1885)

Melichová, Katarína, vyd. Fedorová (1790 – 1858) – dom č. 106

Melichová, Zuzana, vyd. Jamnická „Štrbänová“ (1818 – 1887) – dom č. 45

Meliorisovci (rodina) – dom č. 51, 52, 53

Melnová, Zuzana, vyd. Vongrejová (žila 1799) – dom č. 48

Matzdorfer, Michal (1829 Spišská Nová Ves – z. 1890 Miskolc) – dom č. 50

Matzdorferová, Katarína, rod. Bosá (1829 – 1904 Miskolc)

Mihálik, Daniel (1817 – 1904) – dom č. 106

Mihálik, Ondrej (1833 – 1933) – dom č. 3

Miháliková, Anna, rod. Fedorová (1820 – 1886)

Miháliková, Anna, vyd. Fedorová (1829 – 1908) – dom č. 106

Miháliková, Eva, vyd. Droppová (1798 – 1871) – dom č. 55

Miháliková, Katarína, rod. Mrlianová (1837 – 1923)

Miháliková, Mária „Grešová“, vyd. Ďalaková „Gaboňová“ (cca 1720 – 1802) – dom č. 54

Miháliková, Zuzana, vyd. Šmihulová „Piovárová“ „Pivovárová“ „Brandošová“ (1757/1760 – 1816) – dom č. 37

Miháliková, Zuzana „Pribylincová“, vyd. Stanková „Brincková“ (1807 – 1873) – dom č. 59

Michaličová, Eva „Ťapešová“, vyd. Stanislavová „Sebestová“ (1769 – 1835) – dom č. 29

Michalides, Ján (1750 – 1828) – dom č. 4

Michalides, Ondrej (1810 – 1877) – dom č. 4

Michalidesová, Katarína, vyd. Žšková „Hrnčiarová“ (? – 1770 a neskôr) – dom č. 31

Michalidesová, Katarína, vyd. Stanová [„Kapicová“] (cca 1733 – 1762) – dom č. 29

[Michalidesová, Katarína]

-) Majtlochová, Katarína [„Michalidesová“], vyd. Raková (1807 – 1873)

Michalidesová, Zuzana, rod. Lehotská (1797 – 1880)

Michalidesová, Zuzana, rod. Šmihulová [„Belková“ „Slížová“] (1771 – 1838)

Mišovie, Mária

-) Slabejová Mária „Mišovie“, vyd. Hostiaková „Hadrďánová“ (cca 1746 Dovalovo – 1813)

Mláčnik, Daniel

-) Brtáň, Daniel „Mláka“ „Mláčnik“ [„Šiaška“] (1781 – 1822)

Mláčnik, Ján

-) Brtáň, Ján „Šiaška“ „Mláka“ [deti: „Mláčnik“] (1733 – 1805)

-) Brtáň, Ján „Šiaška“ „Mláka“ „Mláčnik“ (1778 – 1831)

Mláčnik, Michal

-) Ďalak, Michal „Barbierik“ [„Barbier“ „Majtloch“] [neskôr:] „Mláka“ „Mláčnik“ (1799 – 1868)

Mláčniková, Eva

-) Lehotská, Eva [„Zemanovie“], vyd. Vrlíková „Hološová“, vyd. Brtáňová „Šiašková“ „Mláková“ „Mláčniková“ (1777 – 1831)

[Mláčniková, Katarína]

-) Žiaranová, Katarína, vyd. Brtáňová „Šiašková“ „Mláková“ [deti: „Mláčnik“] (zrejme 1735 – 1777)

Mláčniková, Mária

-) Brtáňová, Mária „Mláčniková“ [„Šiašková“], vyd. Petrovská [„Šebová“] (1795 – 1853)

-) Vrlíková, Mária „Lehotská“ „Mláčniková“ [„Hološová“], vyd. Ilavská „Ivanová“ (1807 – 1839)

Mláčniková, Zuzana

-) Vozisová, Zuzana „Brtáňová“, vyd. Brtáňová „Šiašková“ „Mláková“ „Mláčniková“ (1776 – 1807)

-) Žišková, Zuzana [„Hladká“], vyd. Brtáňová „Mláková“ „Mláčniková“ [„Šiašková“], vyd.

Ďalaková „Barbieriková“ [„Barbierová“ „Majtlochová“] „Mláková“ „Mláčniková“ (1783 – 1848)

[Mláčniková, Žofia]

-) Járošová, Žofia „Krutková“ [„Krišková“], vyd. Brtáňová „Šiašková“ „Mláková“ [deti: „Mláčnik“] (1752 – 1814)

Mláka, Daniel

-) Brtáň, Daniel „Mláka“ „Mláčnik“ [„Šiaška“] (1781 – 1822)

Mláka, Ján

-) Brtáň, Ján „Šiaška“ „Mláka“ [deti: „Mláčnik“] (1733 – 1805)

-) Brtáň, Ján „Šiaška“ „Mláka“ „Mláčnik“ (1778 – 1831)

Mláka, Michal

-) Ďalak, Michal „Barbierik“ [„Barbier“ „Majtloch“] [neskôr:] „Mláka“ „Mláčnik“ (1799 – 1868)

Mláková, Eva

-) Lehotská, Eva [„Zemanovie“], vyd. Vrlíková „Hološová“, vyd. Brtáňová „Šiašková“ „Mláková“ „Mláčniková“ (1777 – 1831)

Mláková, Katarína

-) Žiaranová, Katarína, vyd. Brtáňová „Šiašková“ „Mláková“ [deti: „Mláčnik“] (zrejme 1735 – 1777)

Mláková, Zuzana

-) Vozisová, Zuzana „Brtáňová“, vyd. Brtáňová „Šiašková“ „Mláková“ „Mláčniková“ (1776 – 1807)

-) Žišková, Zuzana [„Hladká“], vyd. Brtáňová „Mláková“ „Mláčniková“ [„Šiašková“], vyd. Ďalaková „Barbieriková“ [„Barbierová“ „Majtlochová“] „Mláková“ „Mláčniková“ (1783 – 1848)

Mláková, Žofia

-) Járošová, Žofia „Krutková“ [„Krišková“], vyd. Brtáňová „Šiašková“ „Mláková“ [deti: „Mláčnik“] (1752 – 1814)

Mlynár, Daniel

-) Droppa, Daniel [„Mlynár“] (1800 – 1829)

-) Krivoš, Daniel „Mlynár“ (1812 – 1850)

Mlynár, Ján

-) Droppa, Ján „Mlynár“ (1751 – 1823)

Mlynár, Ján (žil 1764, 1766) – dom č. 113

Mlynár, Matej

-) Krutko, Matej „Krutek“ „Mlynár“ (1743 – 1821)

Mlynár, Matej „Krivoš“ [„Krutko“ „Krutek“] (1774 – 1831) – dom č. 54

Mlynarčíková, Katarína

-) Pavčoškova, Katarína „Pavčochová“ „Mlynarčíková“ „Svrčková“, vyd. Klobušková, vyd. Kubinská (1779 – 1837)

Mlynárová, Judita

-) Lehotská, Judita, vyd. Droppová „Mlynárová“ (cca 1753 – 1781)

Mlynárová, Katarína

-) Dubovská, Katarína „Dubéciová“ „Dubošová“ [„Dudéciová“], vyd. Gegandtová „Geganová“, vyd. Droppová „Mlynárová“ (1759 – 1831)

Mlynárová, Mária

-) Ďalaková, Mária „Majtlochová“ „Barbieriková“ [„Gaboňová“], vyd. Krivošová „Mlynárová“ (1819 – 1859)

-) Krivošová, Mária „Mlynárová“, vyd. Ďalaková „Majtlochová“ „Barbieriková“ „Gaboňová“ (1815 – 1842)

Mlynárová, Zuzana

-) Droppová, Zuzana [„Mlynárová“] (1788 – možno 1842)

-) Švandová, Zuzana „Bobrovnická“ „Chrobáková“, vyd. Droppová „Mlynárová“ (1758 – 1792)

Mlynárová, Zuzana, vyd. Lenková (1802 – 1881) – dom č. 10

Mlynárová, Zuzana, vyd. Zudlová (1816 – 1885) – dom č. 14

Mlynárová, Zuzana „Krivošová“, rod. Chrobáková „Medveďová“ „Medvecká“ (1788 – 1837)

Molitorisová, Mária, vyd. Kazárová (žila 1780) – dom č. 6

Moravčík, Adam (cca 1736 nezn. – 1793) – dom č. 28

Moravčík, Ján (žil 1815) – dom č. 27

Moravčík, Ján „Húska“ (cca 1720 nezn. – 1776) – dom č. 106, 110, 111, 112, 115

Moravčík, Ján „Húska“ (1747 – 1813) – dom č. 59, 110, 111, 112

Moravčík, Ján „Húska“ (1819 – 1900) – dom č. 111

Moravčík, Martin „Húska“ (cca 1718 – 1778) – dom č. 111

Moravčík, Michal „Húska“ (1784 – 1840) – dom č. 111

Moravčík, Michal „Húska“ (1821 – 1858 a neskôr) – dom č. 111

Moravčík, Ondrej „Húska“ (1789 – 1814) – dom č. 5

Moravčíková, Alžbeta, vyd. Járošová (cca 1774 nezn. – 1819) – dom č. 109

Moravčíková, Judita „Húsková“, rod. Stražilová [„Stražalovská“] (1793 – 1870)

Moravčíková, Katarína „Húsková“, vyd. Kopčiaková (1826 – 1884) – dom č. 111

Moravčíková, Katarína „Húsková“, vyd. Stanková „Brincková“ (1814 – 1868) – dom č. 5, 59

Moravčíková, Katarína „Húsková“ „Ďalaková“, vyd. Nováková „Húsková“ (1753 – 1813) – dom č. 111

Moravčíková, Mária, rod. Hiczová „Ružiaková“ (1735 – 1787)

Moravčíková, Mária „Húsková“ (1830 – 1879) – dom č. 111

Moravčíková, Mária „Húsková“, rod. Ďalaková „Delaková“ „Gaboňová“ (cca 1730 – 1800)

Moravčíková, Zuzana, vyd. Hiczová „Ružiaková“ (cca 1733 – 1766) – dom č. 30

Moravčíková, Zuzana, vyd. Járošová (1815 Nižná Boca – 1843) – dom č. 27

Moravčíková, Zuzana [„Húsková“], vyd. Ostramková (1774 – 1838) – dom č. 33

Moravčíková, Zuzana „Húsková“ (1812 – 1813) – dom. č. 5

Moravčíková, Zuzana „Húsková“ (1824 – 1858 a neskôr) – dom č. 111

Moravčíková, Zuzana „Húsková“, rod. Garajová „Gajdošová“ „Jacková“ (zrejme 1747 Važec – 1796)

Moravčíková, Zuzana „Húsková“, rod. Hostiaková „Hadrďáňová“ (1779 – 1852)

Moravčíková, Zuzana „Húsková“, rod. Pelachová „Teplická“ (cca 1769/1777 – 1839)

Moravčíková, Žofia, rod. Mäsiarová (žila 1815)

Moravčíková, Žofia, vyd. Járošová [„Kušnierová“] (1765 – 1819) – dom č. 28

Moravčíkovci (rodina z č. d. 128) – dom č. 2

Mravová, Žofia, vyd. Rajniamová [recte: Rajniaková?] (žila 1728) – dom č. 5

Mrlan, Ján (žil 1837) – dom č. 108

Mrlan, Ján (1790 – 1843) – dom č. 2

Mrlan, Ján „Kováčik“ (1822 – 1898) – dom č. 2, 3

Mrlan, Ján [„Toman“] (1765 – 1815) – dom č. 2, 3, 57

Mrlan, Juraj [„Toman“] (1733 – 1777) – dom č. 40

Mrlan, Juraj „Mrliaň“ „Toman“ (cca 1704 – 1769) – dom č. 2, 25

Mrlan, Daniel (1768 – 1834) – dom č. 56, 109

Mrlan, Daniel (1793 – 1838 Prešov) – dom č. 2

Mrlan, Daniel [„Toman“] (1735 – 1780) – dom č. 40

Mrlan, Matej (1800 – 1878) – dom č. 2, 3

Mrlan, Matej [„Mrliaň“] „Toman“ (1740 – 1807) – dom č. 2

Mrlan, Ondrej (1775 – 1844) – dom č. 58

Mrlan, Samuel [neskôr:] „Strašila“ (1816 – 1880) – dom č. 58

Mrlianová, Anna, vyd. Hostiaková (1816 – 1861) – dom č. 3

Mrlianová, Eva, rod. Barbieriková (1805 – 1862)

Mrlianová, Eva [„Tomanová“], rod. Lehotská (1733 – 1792)

Mrlianová, Katarína, vyd. Miháliková (1837 – 1923) – dom č. 3

Mrlianová, Katarína [„Mrliaňová“] „Tomanová“, rod. Dusíková (1744 – 1824)

Mrlianová, Magdaléna [„Tomanová“], rod. Lehotská (1735 – 1822)

Mrlianová, Mária „Kováčiková“, rod. Kmotříková (1833 – 1889)

Mrlianová, Mária, vyd. Marušiaková (1766 – 1832) – dom č. 40

Mrlianová, Mária, rod. Sklenková (1792 – 1826)

Mrlianová, Mária, vyd. Kúdolová „Hurajová“ (1795 – 1858) – dom č. 2, 3, 113

Mrlianová, Mária „Strašilová“, rod. Strašilová [„Stražalovská“] (1817 – 1880)

Mrlianová, Mária „Tomanová“, vyd. Hiczová [„Ružiaková“] (1701 – 1762) – dom č. 30

Mrlianová, Zuzana (1819 – 1887 Rimavská Sobota) – dom č. 3

Mrlianová, Zuzana, rod. Járošová [„Kušnierová“] (1778 – 1842)

Mrlianová, Zuzana, rod. Šetková (1770 – 1838)

Mrlianová, Zuzana, vyd. Chomová [„Baganová“ „Bagaňová“] (1795 – 1865) – dom č. 2, 57

Mrlianová, Zuzana, vyd. Járošová „Hajnáková“ [„Pelachová“] (1804 – 1877) – dom č. 109

Mrlianová, Zuzana, vyd. Kmotříková „Chrobáková“ (1791 – 1834) – dom č. 6, 33

Mrlianová, Zuzana, vyd. Marušiaková (1762 – 1822) – dom č. 40, 114

Mrlianová, Zuzana „Mrliaňová“ „Tomanová“, rod. Gajdošová (cca 1704 Východná – 1792)

Mrliaňová, Zuzana

-) Gajdošová, Zuzana, vyd. Mrlianová „Mrliaňová“ „Tomanová“ (cca 1704 Východná – 1792)

Mrlianová, Žofia, rod. Droppová „Dudová“ (1764 – 1822)

Mrliaň, Juraj

-) Mrlian, Juraj „Mrliaň“ „Toman“ (cca 1704 – 1769)

Mrliaňová, Zuzana

-) Gajdošová, Zuzana, vyd. Mrlianová „Mrliaňová“ „Tomanová“ (cca 1704 Východná – 1792)

Muchál, Daniel „Majtloch“ (1779 – 1810) – dom č. 43

Muchál, Ján

-) Majtloch, Ján „Muchál“ (1745 – 1808)

Muchál, Ján [„Majtloch“] (1821 – 1888) – dom č. 43

Muchál, Martin

-) Majtloch, Martin „Muchál“ (1741 – 1804)

Muchál, Matej

-) Majtloch, Matej „Muchál“ (1766 – 1844)

Muchál, Ondrej „Majtloch“ (1790 – 1858) – dom č. 2, 3, 35, 43, 113
Muchál, Samuel „Majtloch“ (1791 – 1837) – dom č. 43
Muchálová, Eva „Majtlochová“, rod. Bútorová (1794 – 1863)
Muchálová, Magdaléna
-) Teplická, Magdaléna, vyd. Majtlochová „Muchálová“ (1745 – 1814)
Muchálová, Mária „Majtlochová“, rod. Chovanová „Sochárová“ (1778 Východná – 1844)
Muchálová, Mária „Majtlochová“, rod. Marková [„Barbieriková“ „Majtlochová“] (1801 – 1887)
Muchálová, Zuzana
-) Kaštielová, Zuzana, vyd. Majtlochová „Muchálová“ (1751 – 1825)
Muchálová, Zuzana [„Majtlochová“] (cca 1822 nezn. – 1844) – dom č. 35
Muchálová, Zuzana [„Majtlochová“], rod. Ružiaková [„Hiczová“] (1825 – 1898)
Muchálová, Žofia
-) Pavčošková, Žofia „Pavčušková“, vyd. Majtlochová „Muchálová“ (cca 1746 – 1775)
-) Švandová, Žofia, vyd. Majtlochová „Muchálová“ (1754 – 1836)

N

Nagyová, Anna, vyd. Jurániová (žila 1812) – dom č. 53
Nahálka, Ján (cca 1780 Východná – 1847) – dom č. 34
Naháľková, Mária, vyd. Hybenová „Hybanová“ (žila 1795) – dom č. 50, 52
Naháľková, Zuzana, rod. Floriancová (cca 1780 Východná – 1847)
Nedbalová, Zuzana, vyd. Sopková „Bilinová“ (cca 1781 nezn. – 1831) – dom č. 49, 110
Neupauerová, Mária, vyd. Harenčárová „Hrnčárová“ (žila 1812) – dom č. 51
Novák, Juraj [neskôr:] „Húska“ (cca 1752 nezn. – 1815) – dom č. 111
Novák, Martin [„Húska“] (1789 – 1845) – dom č. 111
Nováková, Anna (1830 – 1858 a neskôr) – dom č. 111
Nováková, Eva, vyd. Hybenová „Chovančeková“ (1818 – 1870 a neskôr) – dom č. 111
Nováková, Katarína, vyd. Helcmanovská (1827 – 1860 Važec) – dom č. 111
Nováková, Katarína [„Húsková“], rod. Brtáňová (1794 – 1873)
Nováková, Katarína „Húsková“, rod. Moravčíková „Húsková“ „Ďalaková“ (1753 – 1813)
Nováková, Mária, vyd. Bartošová (1824 – 1896) – dom č. 111
Nováková, Zuzana (1821 – 1894) – dom č. 111
Nováková, Žofia (1834 – 1871) – dom č. 111

O

Okoličáni, Pavol (žil 1830) – dom č. 14

Ondrášovie, Mária

-) Lehotská, Mária „Ondrášovie“, vyd. Lehotská „Danielovie“ (žila 1826)

Ondrášovie, Samuel

-) Lehotský, Samuel „Ondrášovie (1804 Kráľová Lehota – 1846 Kráľova Lehota)

Opršalová, Zuzana „Šúpalová“, vyd. Vrlíková (cca 1711 – 1761) – dom č. 24

Orphanides, Ján (žil 1764) – dom č. 53

Orphanides, Ján (1802 – 1872 Vyšná Boca) – dom č. 20

Orphanides, Ľudovít Samuel (1818 – 1895) – dom č. 18, 25, 29

Orphanides, Samuel (1764 Arnót – 1829) – dom č. 20, 29, 53

Orphanidesová, Mária, rod. Kaltenbachová (žila 1764)

Orphanidesová, Mária, vyd. Marčeková (žila 1788) – dom č. 20

Orphanidesová, Zuzana Amália, rod. Kleinová (1826 – 1897)

Orphanidesová, Žofia, rod. Fejérpatakyová (1779 Gôtovany – 1848 Važec)

Orphanidesová, Žofia Terézia, vyd. Jurániová (1815 – 1864) – dom č. 53

Ostramková, Alžbeta, rod. nezn. (žila 1688) – dom č. 33

Ostramková, Anna, rod. Lenčovská (? – 1774 a neskôr)

Ostramková, Eva, rod. Brtáňová „Šiašková“ (1798 – 1845 a neskôr)

Ostramková, Eva, rod. Jančušková [„Držiaková“] (1752 – 1795)

Ostramková, Eva, rod. Marušiaková (1755 – 1820)

Ostramková, Katarína „Lenčovská“, vyd. Vozisová „Brtáňová“ (1746 – 1804) – dom č. 41

Ostramková, Magdaléna

-) Majerčíková, Magdaléna „Malarčíková“, vyd. Pelachová „Ostramková“, vyd. Rajniaková (cca 1749 nezn. – 1800)

Ostramková, Magdaléna, rod. Bartošová (? – možno 1789)

Ostramková, Mária, rod. Chovanová „Sochárová“ (1778 Východná – 1844)

Ostramková, Mária, vyd. Barbieriková „Majtlochová“ „Ďalaková“ [„Barbierová“] (1793 – 1857) – dom č. 54

Ostramková, Mária, vyd. Pelachová (1712 – 1769) – dom č. 20

Ostramková, Zuzana, rod. Moravčíková [„Húsková“] (1774 – 1838)

Ostramková, Zuzana, rod. Turčanová „Pepíková“ [„Peterajová“] (1763 – 1840)

Ostramková, Žofia, rod. Chovanová (zrejme 1694 – 1748)

Ostramková, Žofia, rod. Klimadová (? – 1759 a neskôr)

Ostramok, Ján (žil 1702) – dom č. 33

Ostramok, Ján (1787 – z. 1824–1844) – dom č. 43
Ostramok, Martin -)
Pelach, Martin „Ostramok“ (1738 – 1796)
Ostramok, Martin (? – 1759 a neskôr) – dom č. 33
Ostramok, Martin (žil 1764, 1766) – dom č. 33, 34
Ostramok, Martin (žil 1775) – dom č. 33
Ostramok, Matej (žil 1688) – dom č. 33
Ostramok, Matej (žil 1727) – dom č. 33
Ostramok, Matej (žil 1746) – dom č. 33
Ostramok, Matej (zrejme 1723 – 1774) – dom č. 33, 34
Ostramok, Matej (1752 – 1828) – dom č. 33, 43
Ostramok, Matej (1777 – 1838 a neskôr) – dom č. 33
Ostramok, Michal (cca 1724 – 1787) – dom č. 32, 33, 34
Ostramok, Michal (1759 – 1842) – dom č. 32, 33, 34
Ostramok, Ondrej (1783 – 1836) – dom č. 32
Ostramok, Pavol (žil 1702) – dom č. 33
Ostramok, Pavol (žil 1715) – dom č. 33
Ostramok, Tomáš (zrejme 1688 – 1755) – dom č. 33
Ošková, Mária, vyd. Raková (cca 1681 – 1765) – dom č. 110

P

Pálenčiarová, Katarína

-) Bobrovčanová, Katarína „Pálenčiarová“, vyd. Vozisová „Brtáňová“ [„Droppová“] (1743 – 1822)

Pálka, Martin (? – 1817 a skôr) – dom č. 3, 8–9

Pálková, Anna, rod. Šlachtová (1779 Vrbica – 1831)

Pálková, Anna, vyd. Járošová „Pelachová“ (1810 Lipt. Mikuláš – 1870)

Pálková, Anna, vyd. Piatková „Pietková“ „Zubajová“ (1787 Vrbica – 1865) – dom č. 27

Pálková, Katarína, vyd. Langová (1816 Lipt. Peter – 1858 a neskôr) – dom č. 23

Pálková, Magdaléna, vyd. Šlachtová (žila 1779) – dom č. 3

Pallay, Anton Paduán (1822 – 1840 a neskôr) – dom č. 11

Pallay, Daniel (1783 – 1834) – dom č. 7, 11, 34, 41, 42

Pallay, Daniel (1820 – 1900) – dom č. 7, 11

Pallay, Jakub „Kramčík“ (cca 1713 – 1767) – dom č. 33, 34

Pallay, Ján [„Kramčik“] (1752 – 1802) – dom č. 11, 33, 34, 35

Pallay, Ján Imrich (1826 – 1901) – dom č. 11

Pallay, Jozef (1791 Lipt. Hrádok, Mravník – 1833 Svarín) – dom č. 51

Pallay, Jozef (1831 Lipt. Hrádok – 1858 a neskôr) – dom č. 51

Pallay, Karol Ľudovít (1823 – 1884 Hronec) – dom č. 51

Pallay, Ľudovít (1823 – 1884 Hronec)

-) Pallay, Karol Ľudovít (1823 – 1884 Hronec)

Pallay, Martin (1770 Dovalovo – 1832) – dom č. 51

Pallay, Matej (žil 1770) – dom č. 51

Pallay, Matej (1785 – 1844) – dom č. 34

Pallay, Matej (1793 Lipt. Hrádok – 1871) – dom č. 51, 52

Pallay, Matej (1829 – 1887) – dom č. 34

Pallay, Matej [„Kramčik“] (1755 – 1797) – dom č. 34

Pallay, Matej Ondrej (1835 – 1912 Čierny Váh) – dom č. 11

Pallay, Michal (1789 – 1877) – dom č. 34

Pallayová, Anna, rod. Halušková (cca 1791 nezn. – 1832)

Pallayová, Anna, rod. Sajdlíková (žila 1770)

Pallayová, Anna, vyd. Brčeková (1825 – 1858 a neskôr) – dom č. 34

Pallayová, Anna Alojzia, vyd. Gábriková (1825 – 1873 Východná) – dom č. 51

Pallayová, Eva, rod. Lauková (1775 Dovalovo – 1857)

Pallayová, Eva, rod. Kratochvílová (cca 1792 nezn. – 1868)

Pallayová, Katarína [„Kramčíková“], rod. Floriancová (cca 1749 nezn. – 1834)

Pallayová, Lucia (1833 – 1858 a neskôr) – dom č. 51

Pallayová, Lucia, rod. Heroldová (cca 1803/1804 nezn. – 1825)

Pallayová, Mária, rod. Kozáková, Mária „Kozová“ (1811 – 1885)

Pallayová, Mária, rod. Stanová „Kapicová“ (1816 – 1874)

Pallayová, Mária Amália, vyd. Koretková (1821 – 1857 nezn.) – dom č. 51

Pallayová, Mária, vyd. Kúdolová (1833 – 1892 a neskôr) – dom č. 11, 41, 42

Pallayová, Rozália, rod. Harenčárová „Hrnčárová“ (1812 Lipt. Hrádok, Fabriky – z. 1829–1858)

Pallayová, Rozália, rod. Schmidtová (cca 1807 nezn. – 1833 a neskôr)

Pallayová, Terézia, rod. Husková (1797 Bobrovec – 1828)

Pallayová, Terézia, rod. Jančová (1833 Ružomberok – 1900)

Pallayová, Zuzana, rod. Bohúňová (1831 Ružomberok – 1896)

Pallayová, Zuzana, rod. Janíková „Šimovčeková“ (cca 1792 nezn. – 1872)

Pallayová, Zuzana, vyd. Chrobáková „Medveďová“ „Medvecká“ „Medvedíková“ [deti: „Medviedik“] (1780 – 1844 Svarín) – dom č. 28

Pallayová, Zuzana [„Kramčíková“], rod. Floriancová (cca 1761 nezn. – 1841)

Pallayová, Zuzana [„Kramčíková“], vyd. Raková (1734 – z. 1761–1774) – dom č. 110

Pallayová, Žofia, vyd. Žišková [„Hrnčiarová“] (1749 – 1826) – 29, 36

Pallayová, Žofia „Kramčíková“, rod. Pavellová (cca 1710 – 1790)

Paludzská, [Žofia?]

-) Pepíková, [Žofia?] „Paludzská“, rod. nezn. (? – 1735)

Paludzský, Ondrej

-) Pepík, Ondrej „Paludzský“ (? – 1739)

Pampurová, Eva, vyd. Lehotská „Šimúnovie“ (žila 1810) – dom č. 57

Párvy, Ján

-) Drobný, Ján „Párvy“ (cca 1684 – 1766)

Pastucha, Daniel „Beňo“ (1823 – 1873) – dom č. 108

Pastucha, Daniel „Beňo“ [„Matejbus“] (1761 – 1838) – dom č. 108

Pastucha, Ján

-) Beňo, Ján „Pastucha“ [„Matejbus“] (1778 – 1847)

Pastucha, Michal

-) Beňo, Michal „Pastucha“ „Matejbus“ (1762 – 1846)

Pastucha, Ondrej

-) Beňo, Ondrej „Pastucha“ [„Matejbus“] (1795 – 1855)

Pastucha, Ondrej „Beňo“ (1820 – 1876) – dom č. 110

Pastuchová, Karolína „Beňová“, rod. Janíková (1818 Lipt. Hrádok – 1881)

Pastuchová, Katarína

-) Beňová, Katarína „Pastuchová“ [„Matejbusová“], vyd. Frniaková (1799 – 1853)

Pastuchová, Katarína „Beňová“, rod. Hološová (1822 – 1908)

Pastuchová, Mária „Beňová“, vyd. Frniaková (1787 – 1822) – dom č. 108

Pastuchová, Zuzana

-) Hostiaková, Zuzana „Hadrďánová“, vyd. Beňová „Pastuchová“ [„Matejbusová“] (1797 – 1831)

-) Jahodová, Zuzana, vyd. Beňová „Pastuchová“ „Matejbusová“ (cca 1772 – 1847)

-) Járošová, Zuzana, vyd. Beňová „Pastuchová“ [„Matejbusová“] (1780 – 1830)

-) Šefranková, Zuzana „Pastuchová“, vyd. Jariabeková „Husenická“ „Jarábeková“ [„Husanická“ „Jarábeková“ „Jarábková“ „Jariabková“] (1834 – 1873)

Pastuchová, Zuzana [„Beňová“], vyd. Vozisová (1823 – 1892) – dom č. 41

Pastuchová, Zuzana „Beňová“ „Brtnáňová“, vyd. Šefranková (1804 – 1847) – dom č. 13

Pastuchová, Žofia „Beňová“ [„Matejbusová“], rod. Šeková (1758 – 1814)

Paukovie, Terézia

-) Lehotská, Terézia „Paukovie“, vyd. Lehotská „Danielovie“, vyd. Pelachová [„Ostramková“] (1796 Kráľova Lehota – 1867)

Pavčochová, Katarína

-) Pavčoškova, Katarína, „Pavčochová“ „Mlynarčíková“ „Svrčková“, vyd. Klobušková, vyd. Kubinská (1779 – 1837)

Pavčoškova, Katarína, vyd. Járošová „Kušnierová“ (cca 1753 – 1777) – dom č. 28

Pavčoškova, Katarína, „Pavčochová“ „Mlynarčíková“ „Svrčková“, vyd. Klobušková, vyd. Kubinská (1779 – 1837) – dom č. 32

Pavčoškova, Žofia „Pavčuškova“, vyd. Majtlochová „Muchálová“ (cca 1746 – 1775) – dom č. 43

Pavčuškova, Žofia

-) Pavčoškova, Žofia „Pavčuškova“, vyd. Majtlochová „Muchálová“ (cca 1746 – 1775)

[Pavelicová, Katarína]

-) Vendrinská, Katarína „Vengríniová“ „Vengrinská“ „Krajčiová“ „Krajčovie“ [„Pavelicová“], vyd. Hladká [„Vozisová“] (1726 – 1806)

Pavelicová, Zuzana

-) Vendrinská, Zuzana „Vengríniová“ „Pavelicová“, vyd. Rajniaková (1734 – 1789)

Pavelicová, Žofia

-) Vengríniová, Žofia „Vendrinská“ „Vengrinská“ „Pavelicová“ „Marušiaková“ „Pilátová“, vyd. Bartošová (1757 – 1821)

Pavella, Daniel

-) Vrlík, Daniel „Pavella“ „Jároš“ „Pelach“ (1808 – 1849)

Pavella, Ján

-) Vrlík, Ján „Pavella“ (1815 – 1856)

Pavella, Ján (žil 1824) – dom č. 29

Pavella, Ján (1817 – 1868) – dom č. 24

Pavella, Ján „Buobrik“ „Bela“ (1726 – 1806 Kráľova Lehota) – dom č. 30

Pavella, Jozef

-) Bela, Jozef „Buobrik“ „Pavella“ (1763 Kráľova Lehota – 1831)

Pavella, Juraj (1769 – 1828) – dom č. 13, 24

Pavella, Martin

-) Vrlík, Martin [neskôr:] „Pavella“ (1752 – 1817)

Pavella, Martin [„Buobrik“] (1723 – 1777) – dom č. 24

Pavella, Michal

-) Vrlík, Michal „Pavella“ (1786 – 1830)

Pavella, Michal [„Buobrik“] (1728 – 1779) – dom č. 24

Pavella, Michal [„Buobrik“] (1755 – 1795) – dom č. 24

Pavella, Ondrej (1791 – 1849) – dom č. 24

Pavella, Ondrej (1819 – 1886) – dom č. 24

Pavella, Ondrej „Buobrik“ [„Kalapsa“] (1694 – 1769) – dom č. 6, 24

Pavellová, Anna

-) Gorasová, Anna „Gorosová“ „Goracová“ „Dobáková“, vyd. Belová „Buobriková“ „Pavellová“ (1772 Nemecká Ľupča – 1840)

Pavellová, Eva

-) Kunová, Eva [„Bátoriová“], vyd. Vrlíková „Pavellová“ (1769 – 1831)

-) Stanová, Eva [„Kapicová“], vyd. Vrlíková „Pavellová“ (1813 – 1873)

Pavellová, Eva, rod. Gábriková (žila 1824)

Pavellová, Eva „Buobriková“ „Belová“, rod. Kočtúchová „Luštiková“ „Kováčová“ (možno 1735 Lipt. Porúbka – 1804 Kráľova Lehota)

Pavellová, Judita, rod. Dudová „Krivošová“ (1769 – 1828)

Pavellová, Judita, vyd. Jančušková „Držiaková“ (cca 1722 – 1786) – dom č. 35

Pavellová, Judita [„Buobriková“], rod. Vozisová „Droppová“ (1731 – 1763)

Pavellová, Katarína

-) Langová, Katarína, vyd. Vrlíková „Pavellová“ „Járošová“ „Pelachová“, vyd. Steuerová (1816 Lipt. Peter – 1858 a neskôr)

-) Vrlíková, Katarína „Pavellová“ „Járošová“, vyd. Hostiaková (1811 – 1831)

Pavellová, Katarína, rod. Hadrďánová (1817 – 1870)

Pavellová, Katarína „Buobriková“ [„Kalapsová“], rod. Dadíková (cca 1686 – 1754)

Pavellová, Mária

-) Droppová, Mária, vyd. Vrlíková „Pavellová“ „Járošová“ „Pelachová“ (cca 1805 nezn. – 1834)

Pavellová, Mária, vyd. Stanislavová [„Sebestová“], vyd. Droppová (1824 Východná – 1905) – dom č. 29, 55

Pavellová, Mária [„Buobriková“], vyd. Pilátová, vyd. Balážová (1763 – 1822) – dom č. 43

Pavellová, Mária „Buobriková“ „Belová“, vyd. Hiczová „Ružiaková“ (1761 Kráľova Lehota – 1832) – dom č. 30

Pavellová, Zuzana

-) Chrobáková, Zuzana „Kubisová“, vyd. Pavellová, vyd. Vrlíková „Pavellová“ (cca 1740 nezn. – 1800

-) Járošová, Zuzana [„Pelachová“], vyd. Vrlíková „Pavellová“ (1788 – 1834)

Pavellová, Zuzana, rod. Járošová (1826 – 1898)

Pavellová, Zuzana [„Buobriková“], rod. Chrobáková „Kubisová“ (cca 1740 nezn. – 1800)

Pavellová, Zuzana [„Buobriková“], rod. Járošová (cca 1731 – 1799)

Pavellová, Žofia, rod. Betušiaková „Žiaranová“ [„Baďová“] (1796 – 1853)

Pavellová, Žofia, vyd. Pallayová „Kramčíková“ (cca 1710 – 1790) – dom č. 34

Pavlíková, Katarína, vyd. Klobušková (cca 1678 – 1749) – dom č. 32

Pastuchová, Žofia

-) Beňová, Žofia „Pastuchová“ „Matejbusová“, vyd. Turčanová „Pepíková“ [„Peterajová“] (1767 – 1847)

Pečiariková, Mária

-) Hološová, Mária „Pečiariková“, vyd. Vrlíková [„Benková“], vyd. Raková (1739 – 1807)

Pelach, Daniel

-) Vrlík, Daniel „Pavella“ „Jároš“ „Pelach“ (1808 – 1849)

Pelach, Daniel (1807 – 1874) – dom č. 20, 31

Pelach, Ján

-) Jároš, Ján „Pelach“ (1764 – 1835)

-) Jároš, Ján „Pelach“ (1810 – 1870)

Pelach, Ján (? – z. 1738–1769) – dom č. 20

Pelach, Ján [neskôr:] „Teplický“ (1735 – 1789) – dom č. 59, 111

Pelach, Martin

-) Jároš, Martin „Pelach“ (1760 – 1827)

Pelach, Martin (1738 – ?) – dom č. 20

Pelach, Matej

-) Jároš, Matej [deti: „Pelach“] (možno 1724 – 1806)

-) Jároš, Matej „Pelach“ (1756 – 1836)

Pelach, Matej (žil 1803) – dom č. 20

Pelach, Matej [„Ostramok“] (1782 – 1847) – dom č. 20

Pelach, Ondrej

-) Jároš, Ondrej „Hajnák“ [„Pelach“] (1796 – 1870)

Pelach, Ondrej „Ostramok“ (1738 – 1796) – dom č. 20, 43

Pelachová, Anna

-) Járošová, Anna [„Pelachová“], vyd. Chomová (1834 – 1921)

-) Pálková, Anna, vyd. Járošová „Pelachová“ (1810 Lipt. Mikuláš – 1870)

Pelachová, Anna, vyd. Droppová „Grísniková“ [„Mlynárová“] (1811 – 1874) – dom č. 20, 29

Pelachová, Eva (1822 – ?) – dom č. 20

Pelachová, Judita

-) Krivošová, Judita, vyd. Járošová „Pelachová“ (1764 – 1806)

Pelachová, Judita „Teplická“, vyd. Rajniaková „Tureková“ [„Ďureková“] (1802 – 1871) – dom č. 5

Pelachová, Katarína

-) Jasenická, Katarína „Jesenická“, vyd. Járošová „Pelachová“ (1754 – 1807)

-) Kubinská, Zuzana, vyd. Járošová „Pelachová“ (1778 – 1853)

-) Langová, Katarína, vyd. Vrlíková „Pavellová“ „Járošová“ „Pelachová“, vyd. Steuerová (1816 Lipt. Peter – 1858 a neskôr)

Pelachová, Katarína (1836 – 1864 a neskôr) – dom č. 20

Pelachová, Katarína [„Ostramková“], vyd. Čenková, vyd. Balážová, vyd. Kozáková „Kozová“ [„Barberiková“] (1785 – 1846) – dom č. 6, 43

Pelachová, Kristína

-) Marčeková, Kristína, vyd. Járošová „Pelachová“ (1788 Miskolc – 1845)

Pelachová, Magdaléna „Ostramková“, rod. Majerčíková „Malarčíková“ (cca 1749 nezn. – 1800)

Pelachová, Mária

-) Droppová, Mária, vyd. Vrlíková „Pavellová“ „Járošová“ „Pelachová“ (cca 1805 nezn. – 1834)

-) Ivaňová, Mária, vyd. (?) Pelachová (žila 1803)

-) Kováčová, Mária [1x:] „Pelachová“, vyd. Raková „Rakašová“ (1795 Važec – 1847)

Pelachová, Mária, rod. Ostramková (1712 – 1769)

Pelachová, Mária, rod. Stanková (1807 – 1836)

Pelachová, Mária [„Ostramková“], rod. Ivanišová (cca 1779/1784 – 1833)

Pelachová, Terézia (1834 – 1869 a neskôr) – dom č. 20

Pelachová, Terézia [„Ostramková“], rod. Lehotská „Paukovie“ (1796 Kráľova Lehota – 1867)

Pelachová, Zuzana

-) Járošová, Zuzana [„Pelachová“], vyd. Hladká (1793 – 1858)

-) Járošová, Zuzana [„Pelachová“] vyd. Stanková „Brincková“ (1819 – 1863)

-) Járošová, Zuzana [„Pelachová“], vyd. Stanková „Brincková“ [„Stančeková“] (1785– 1845)

-) Mrlíanová, Zuzana, vyd. Járošová „Hajnáková“ [„Pelachová“] (1804 – 1877)

-) Marušiaková, Zuzana, vyd. Járošová „Pelachová“ (1772 – 1836)

Pelachová, Zuzana, rod. Benková (1810 – 1879)

Pelachová, Zuzana „Teplická“, rod. Teplická (1740 – 1815)

Pelachová, Zuzana „Teplická“, vyd. Moravčíková „Húsková“, vyd. Stanková „Brincková“
[„Stančeková“] (cca 1769/1777 – 1839) – dom č. 59, 111

Pelachová, Zuzana „Teplická“, vyd. Šmihulová (1800 – 1880) – dom č. 37

[Pelachová, Žofia]

-) Járošová, Žofia [„Pelachová“], vyd. Hostiaková (1812 – 1863)

Pelachová, Žofia, rod. Belková (? – 1758)

Pepík, Ján

-) Turčan, Ján „Pepík“ [„Peteraj“] (1760 – 1831)

-) Turčan, Ján „Pepík“ „Peteraj“ (1732 – 1807)

Pepík, Ján [„Turčan“] (1803 – 1865) – dom č. 38

Pepík, Ondrej „Paludzský“ (? – 1739) – dom č. 38

Pepík, Martin

-) Turčan, Martin „Pepík“ (1703 – 1773)

Pepík, Matej

-) Turčan, Matej „Pepík“ [„Peteraj“] (1766 – 1830)

Pepík, Matej [„Turčan“] (1798 – 1879) – dom č. 38

Pepíková, [Žofia?] „Paludzská“, rod. nezn. (? – 1735) – dom č. 38

Pepíková, Eva

-) Turčanová, Eva „Pepíková“, vyd. Hadrďánová „Hostiaková“ „Krchová“, vyd. Belušová (1758
– 1843)

Pepíková, Mária [„Turčanová“], rod. Barbieriková „Barbierová“ [„Majtlochová“] (1804 – 1868)

Pepíková, Rebeka

-) Marušiaková, Rebeka, vyd. Turčanová „Pepíková“ „Peterajová“ (1735 – 1803)

Pepíková, Zuzana

-) Petrovská, Zuzana „Baďová“ [„Šebová“], vyd. Turčanová „Pepíková“ [„Peterajová“] (1761 –
1831)

-) Turčanová, Zuzana „Pepíková“ [„Peterajová“], vyd. Ostramková (1763 – 1840)

Pepíková, Zuzana [„Turčanová“], rod. Ilavská (cca 1800/1807 Važec – 1846)

Pepíková, Zuzana „Turčanová“, vyd. Vozisová „Brtáňová“ (1793 – 1867) – dom č. 39

Pepíková, Zuzana, vyd. Plávková, vyd. Púčiková, vyd. Benková „Brtáňová“ (1834 – 1886) – dom č.
31

Pepíková, Žofia

-) Beňová, Žofia „Pastuchová“ „Matejbusová“, vyd. Turčanová „Pepíková“ [„Peterajová“] (1767

– 1847)

Pepíkovci (rodina)

-) Turčanovci „Pepíkovci“ (rodina z č. d. 38)

Peteraj, Ján

-) Turčan, Ján „Pepík“ „Peteraj“ (1732 – 1807)

Peterajová, Rebeka

-) Marušiaková, Rebeka, vyd. Turčanová „Pepíková“ „Peterajová“ (1735 – 1803)

[Peterajová, Zuzana]

-) Turčanová, Zuzana „Pepíková“ [„Peterajová“], vyd. Ostramková (1763 – 1840)

Peterajová, Katarína, vyd. Lenčovská „Fronková“ (cca 1711 nezn. – 1776) – dom č. 29

Petranová, Mária, vyd. Klobušková (cca 1656 – 1694) – dom č. 32

Petrovská, Eva [„Šebová“], vyd. Barbieriková „Majtlochová“ „Kubalošová“ [„Barbierová“] (1805 – 1873) – dom č. 48

Petrovská, Eva [„Šebová“], vyd. Barbieriková „Majtlochová“ „Kubalošová“ [„Barbierová“] (1805 – 1873)

Petrovská, Eva „Šebová“, rod. Baďová (1739 – 1806)

Petrovská, Katarína [„Šebová“] (1795 – 1874 Lipt. Ján) – dom č. 113

Petrovská, Katarína [„Šebová“], rod. Jamnická (1794 – 1868)

Petrovská, Katarína [„Šebová“], rod. Polcová „Piliariková“ (1773 – 1832)

Petrovská, Katarína „Badíková“ [„Baďová“], vyd. Dianišová (1817 – 1902) – dom č. 44

Petrovská, Katarína „Baďová“ „Badíková“, rod. Javoreková (cca 1811 Veličná – 1881)

Petrovská, Mária, rod. Bobuľová (1823 Závažná Poruba – 1874 Závažná Poruba)

Petrovská, Mária „Badíková“ [„Baďová“] (1835 – 1904) – dom č. 44

Petrovská, Mária [„Šebová“], rod. Brtáňová „Mláčniková“ [„Šiašková“] (1795 – 1853)

Petrovská, Mária „Šebová“, rod. Jamnická (1763 – 1829)

Petrovská, Zuzana, vyd. Lehotská (1801 – 1872) – dom č. 113

Petrovská, Zuzana „Badíková“ [„Baďová“] (1839 – 1890) – dom č. 44

Petrovská, Zuzana „Baďová“ [„Šebová“], vyd. Turčanová „Pepíková“ [„Peterajová“] (1761 – 1831) – dom č. 38

Petrovská, Zuzana „Šebová“, vyd. Šmihulová [„Belková“] (1764 – 1813) – dom č. 37

Petrovská, Žofia, vyd. Hostoková [„Hostiaková“] (? – 1826 a neskôr) – dom č. 15

Petrovský, Jakub „Šeba“ (1692 – 1764) – dom č. 113

Petrovský, Ján (žil 1858)

-) Petrovský, Martin [„Šeba“ Šebo“] (1798 – 1858)

Petrovský, Ján (1820 – 1886 Závažná Poruba) – dom č. 113

Petrovský, Ján „Baďo“ „Badík“ (1823 – 1897) – dom č. 44

Petrovský, Ján „Baďo“ „Badík“ [„Šeba“ „Šebo“] (1790 – 1851) – dom č. 44

Petrovský, Ján „Šeba“ „Šebo“ (1735 – 1794) – dom č. 44, 112, 113

Petrovský, Ján „Šeba“ „Šebo“ (1765 – 1822) – dom č. 113

Petrovský, Martin [„Šeba“ „Šebo“] (1798 – 1858) – dom č. 113

Petrovský, Michal [„Šeba“ „Šebo“] (1769 – 1808) – dom č. 113

Piatka, Ján „Pietka“ „Zubaj“ (1813 Vrbica – 1891) – dom č. 47

Piatka, Martin „Pietka“ „Zubaj“ (cca 1776 Bodice – 1858) – dom č. 27

Piatková, Anna „Pietková“ „Zubajová“, rod. Páľková (1787 Vrbica – 1865)

Piatková, Mária „Pietková“ „Zubajová“, rod. Marková [„Barbieriková“ „Majtlochová“] (1801 – 1887)

Piatková, Zuzana „Pietková“ [„Zubajová“], vyd. Járošová (1816 Lipt. Mikuláš – 1875) – dom č. 27

Pietka, Ján

-) Piatka, Ján „Pietka“ „Zubaj“ (1813 Vrbica – 1891)

Pietka, Martin

-) Piatka, Martin „Pietka“ „Zubaj“ (cca 1776 Bodice – 1858)

Pietková, Anna

-) Páľková, Anna, vyd. Piatková „Pietková“ „Zubajová“ (1787 Vrbica – 1865)

Pietková, Mária

-) Marková, Mária [„Barbieriková“ „Majtlochová“], vyd. Muchálová „Majtlochová“; vyd. Piatková „Pietková“ „Zubajová“ (1801 – 1887)

Pietková, Zuzana

-) Piatková, Zuzana „Pietková“ [„Zubajová“], vyd. Járošová (1816 Lipt. Mikuláš – 1875)

Pievár, Ján

-) Piovár, Ján „Piovár“ „Pievár“ (zrejme 1729 – 1779 Východná)

Piklerová, Katarína Betti, vyd. Haasová (cca 1821 nezn. – 1868 a neskôr) – dom č. 36

Pilát, Martin (? Východná – z. 1782–1785) – dom č. 43

Pilátová, Mária, rod. Pavellová [„Buobriková“] (1763 – 1822)

Pilátová, Zuzana, vyd. Járošová [„Pelachová“] (1811 – 1879) – dom č. 20

Pilátová, Žofia

-) Vengríniová, Žofia „Vendrinská“ „Vengrinská“ „Pavelicová“ „Marušiaková“ „Pilátová“, vyd. Bartošová (1757 – 1821)

Piliariková, Katarína

-) Kubinská, Katarína „Piliariková“, vyd. Kozáková „Kozová“ „Barbieriková“ (1749 – 1815)

-) Polcová, Katarína „Piliariková“, vyd. Petrovská [„Šebová“], vyd. Feriancová „Feriačeková“ (1773 – 1832)

Piliariková, Katarína „Vdíteková“, vyd. Krchová (1740 – 1797) – dom č. 7

Piovár, Ján

-) Šmihula, Ján „Piovár „Brandoš“ (1733 – 1802)

Piovár, Ján „Pivovár“ „Pievár“ (zrejme 1729 – 1779 Východná) – dom č. 46, 47

Piovarči, Juraj (žil 1826) – dom č. 57

Piovarčiová, Šarlota (Karolína) [1x:] „Zacharovská“, vyd. Číková (1826 Vyšná Boca – 1851 Vyšná Boca) – dom č. 57

Piovarčiová, Terézia, rod. Vozáryová (žila 1826)

Piovárová, Zuzana

-) Miháliková, Zuzana, vyd. Šmihulová „Piovárová“ „Piovárová“ „Brandošová“ (1757/1760 – 1816)

-) Šmihulová, Zuzana „Piovárová“ „Brandošová“, vyd. Chrobáková „Medvedíková“ „Medvecká“ [dcéra: „Medviedik“] (1773 – 1840)

Pitůch, Ján (žil 1824) – dom č. 49, 110

Pitůchová, Mária, vyd. Sopková (1824 Kráľova Lehota – 1883 a neskôr) – dom č. 49, 110

Pitůchová, Zuzana, rod. Kurnátová (žila 1824)

Pivko, Ján [„Žiaran“] (1807 – 1867) – dom č. 55

Pivková, Zuzana, vyd. Stanová „Kapicová“ (1831 – 1918) – dom č. 55, 56

Pivková, Zuzana [„Žiaranová“], rod. Lehotská (1807 – 1877)

Pivovár, Ján

-) Piovár, Ján „Pivovár“ „Pievár“ (zrejme 1729 – 1779 Východná)

Piovárová, Zuzana

-) Miháliková, Zuzana, vyd. Šmihulová „Piovárová“ „Piovárová“ „Brandošová“ (1757/1760 – 1816)

Plávka, Martin (cca 1778 Vavrišovo – 1836) – dom č. 7

Plávka, Martin (1807 – 1873) – dom č. 7

Plávka, Michal (žil 1789) – dom č. 49

Plávka, Ondrej (1833 – 1869 Staré Hory) – dom č. 31

Plávková, Mária, rod. Durná (1768 – 1829)

Plávková, Zuzana, rod. Lehotská (cca 1811/1814 – 1866)

Plávková, Zuzana, rod. Pepíková (1834 – 1886)

Plávková, Zuzana „Žuffová“ „Soltisová“ [1x:] „Ševčíková“, vyd. Hladká (1789 Sestrč, Lipt. Sielnica – 1846) – dom č. 49

Plávková, Žofia, rod. Žuffová (žila 1789)

Plávková, Žofia, vyd. Debnárová (žila 1811) – dom č. 26, 27

Plávková, Žofia, vyd. Ružiaková „Hiczová“ (1796 – 1869) – dom č. 30, 32

Plchová, Anna, vyd. Koreňová (žila 1805) – dom č. 13

Pliskáňová, Mária, vyd. Barbieriková (1698 Ľubica – 1802) – dom č. 42

Podhorániová, Zuzana „Šimúnová“, vyd. Droppová (žila 1814) – dom č. 27

Podhorský, Ján (žil 1818) – dom č. 53

Podmanický, Ján „Kysučan“ (žil 1774) – dom č. 108

Podmanická, Mária „Kysučanová“, vyd. Krúpová (1774 Kráľova Lehota – 1811) – dom č. 108

Podmanická, Zuzana „Kysučanová“, rod. Kurilová (žila 1774)

Poláček, Jakub „Poláčik“ (cca 1823 Pribylina – 1887) – dom č. 31

Poláčik, Jakub

-) Poláček, Jakub „Poláčik“ (cca 1823 Pribylina – 1887)

Poláčiková, Rozália

-) Poláčeková, Rozália „Poláčiková“, rod. Sternová (? – 1887 a neskôr)

Poláčeková, Rozália „Poláčiková“, rod. Sternová (? – 1887 a neskôr)

Polcová, Anna, vyd. Rajniaková (cca 1699 – 1769) – dom č. 5

Polcová, Katarína „Piliariková“, vyd. Petrovská [„Šebová“], vyd. Feriancová, „Feriančeková“ (1773 – 1832) – dom č. 113

Polóniová, Zuzana, vyd. Karkošiaková (žila 1839) – dom č. 59

Pongrác, Alojz (žil 1818) – dom č. 53

Porubská, Zuzana, vyd. Hostoková [„Hostiaková“] (1795 – 1831) – dom č. 15

Porubská, Zuzana, vyd. Šmihulová (1819 – 1881) – dom č. 37

Porubský, Martin „Ševčík“ (cca 1697 – 1767) – dom č. 31

Preissová, Adela, vyd. Telčová (žila cca 1822) – dom č. 52, 53

Pribylincová, Mária „Kokavcová“ [„Kubiková“], vyd. Járošová (1733 – 1793) – dom č. 109

Pribylincová, Zuzana

-) Miháliková, Zuzana „Pribylincová“, vyd. Stanková „Brincková“ (1807 – 1873)

Pribylincová, Žofia

-) Kokavcová, Žofia „Pribylincová“, vyd. Chrobáková „Medved'ová“ „Medvecká“ [dcéra: „Medviedik“] (1763 – 1831)

Púček, Adam „Púčík“ (1807 Lazisko – 1875) – dom č. 31

Púčeková, Zuzana „Púčíková“, rod. Pepíková (1834 – 1886)

Púčík, Adam

-) Púček, Adam „Púčík“ (1807 Lazisko – 1875)

Púčíková, Zuzana

-) Pepíková, Zuzana, vyd. Plávková, vyd. Púčíková, vyd. Benková „Brtáňová“ (1834 – 1886)

R

Rafajová, Katarína „Šramková“, vyd. Vozisová „Brtáňová“ (cca 1738 – 1798) – dom č. 41

Rafajová, Zuzana, vyd. Šefranková [„Šafranková“] (1807 – 1870) – dom č. 20

Rajniak, Daniel (1778 – 1809) – dom č. 5

Rajniak, Daniel „Turek“ [„Ľurek“] (1803 – 1876) – dom č. 5

Rajniak, Ján (cca 1696 – 1773) – dom č. 5, 49, 50

Rajniak, Ján (cca 1707 – 1772) – dom č. 5

Rajniak, Ján (možno 1734/1738/1746 – 1805) – dom č. 5

Rajniak, Ján (možno 1734/1738/1746 – 1811) – dom č. 5

Rajniak, Ján (žil 1764, 1766) – dom č. 2

Rajniak, Ján „Ruman“ (1749 – 1810) – dom č. 5

Rajniak, Jozef (1815 – 1871) – dom č. 57

Rajniak, Martin (1740 – 1807) – dom č. 4, 5, 6, 20

Rajniak, Martin (1766 – 1846) – dom č. 4, 5, 6

Rajniak, Matej (1777 – 1836) – dom č. 57

Rajniak, Mikuláš (cca 1709 – 1787) – dom č. 2, 113

Rajniak, Samuel (1807 – 1882) – dom č. 5

Rajniaková, Anna, rod. nezn. (žila 1725) – dom č. 5

Rajniaková, Anna, rod. Polcová (cca 1699 – 1769)

Rajniaková, Judita „Tureková“ [„Ľureková“], rod. Pelachová „Teplická“ (1802 – 1871)

Rajniaková, Katarína, rod. Žišková „Hladká“ (1815 – 1885)

Rajniaková, Katarína, vyd. Lehotská [„Zemanovie“] (1780 – 1847) – dom č. 4

Rajniaková, Katarína, vyd. Lenková (1819 – 1876) – dom č. 10

Rajniaková, Katarína, vyd. Šmihulová [„Belková“] (1774 – 1829) – dom č. 37

Rajniaková, Magdaléna, rod. Jasenická „Jesenická“ (1765 – 1843)

Rajniaková, Magdaléna, rod. Majerčíková „Malarčíková“ (cca 1749 nezn. – 1800)

Rajniaková, Magdaléna, vyd. Šmihulová „Belková“ (1736 – 1797)

Rajniaková, Mária, rod. nezn. (cca 1776 – 1719) – dom č. 5

Rajniaková, Mária, rod. Dudášová „Belková“ [1x:] „Dúbravcová“ (cca 1716 – 1775)

Rajniaková, Mária, rod. Kúdolová (1812 – 1868)

Rajniaková, Mária, rod. Stančeková [„Stanková“ „Raková“] (1806 – 1837)

Rajniaková, Mária Magdaléna, vyd. Žišková „Hladká“ (1789 – 1861) – dom č. 57

Rajniaková, Zuzana, rod. Hostiaková „Hadrďánová“ (1779 – 1852)

Rajniaková, Zuzana, rod. Vendrinská „Vengríniová“ „Pavelicová“ (1734 – 1789)

Rajniaková, Zuzana, rod. Vengríniová „Vendrinská“ [„Vengrinská“ „Vendríniová“ „Krajčiová“] (1775 – 1847)

Rajniaková, Zuzana, vyd. Brtáňová [„Šiašková“] „Kaštielová“ (1803 – 1872) – dom č. 57

Rajniaková, Zuzana, vyd. Droppová „Grísniková“ [„Mlynárová“] (1794 – 1826) – dom č. 29

Rajniaková, Zuzana, vyd. Kapríniová „Kozová“ „Kozáková“ (1769 – 1836) – dom č. 3

Rajniaková, Zuzana, vyd. Kozáková „Kozová“ [„Barbieriková“] (1744 – 1802) – dom č. 6

Rajniaková, Žofia, rod. nezn. (žila 1720, 1728 – 1729) – dom č. 5

Rajniaková, Žofia, rod. Krišková (? Dovalovo – 1739)

Rajniaková, Žofia, rod. Rajniaková (žila 1731)

Rajniaková, Žofia, vyd. Lehotská [„Zemanovie“] (1775 – 1821) – dom č. 4

Rajniaková, Žofia, vyd. Rajniaková (žila 1731) – dom č. 5

Rajniakovci (rodina z č. d. 5) – dom č. 24

Rajniak, Ján [recte: Rajniak?] (žil 1728) – dom č. 5

Rajniamová, Žofia [recte: Rajniaková?], rod. Mravová (žila 1728)

Rak, Daniel „Rakaš“ (1795 – 1847) – dom č. 107

Rak, Jakub (cca 1680 – 1730) – dom č. 110

Rak, Jakub (zrejme 1727 – 1799) – dom č. 110

Rak, Ján (možno 1719 – 1786) – dom č. 106, 107, 108

Rak, Ján (1748 – 1818) – dom č. 107

Rak, Ján „Hološ“ (1778 – 1840) – dom č. 109, 110

Rak, Ondrej (1798 – 1855) – dom č. 107

Rakaš, Daniel

-) Rak, Daniel „Rakaš“ (1795 – 1847)

Rak, Matej (1793 – 1858 a neskôr) – dom č. 107

Rakašová, Mária

-) Kováčová, Mária [1x:] „Pelachová“, vyd. Raková „Rakašová“ (1795 Vážec – 1847)

Raková, Eva

-) Stančeková, Eva „Raková“, vyd. Marušiaková (1817 – 1890)

Raková, Eva, rod. Brezinová „Hybenová“ (cca 1754 Važec – 1834)

Raková, Eva, vyd. Stanová „Klegová“ [„Kapicová“] (1822 – 1873) – dom č. 107

[Raková, Katarína]

-) Strašilová, Katarína „Stražalovská“ „Vengriniová“, rod. Stančeková [„Raková“]

Raková, Katarína, rod. Majtlochová [„Michalidesová“] (1807 – 1873)

Raková, Katarína „Hološová“, rod. Ďumbalová (1793 – 1860)

Raková, Mária, rod. Hološová „Pečiariková“ (1739 – 1807)

Raková, Mária, rod. Ošková (cca 1681 – 1765)

Raková, Mária „Rakašová“, rod. Kováčová [1x:] „Pelachová“ (1795 Važec – 1847)

Raková, Veronika (1840 – 1900 a neskôr) – dom č. 107

Raková, Zuzana, rod. Pallayová [„Kramčíková“] Raková (1734 – z. 1761–1774)

Raková, Zuzana, vyd. Lorenčáková (1830 – 1865 a neskôr) – dom č. 107

Raková, Zuzana „Hološová“, rod. Kelnerová (cca 1786/1790 nezn. – 1817)

Raková, Žofia, rod. Hladišová (cca 1729 – 1792)

Raková, Žofia, rod. Chovanová (1723 – 1770)

Raková, Žofia „Hološová“, rod. Čenková (1772 – 1816)

Rázusová, Zuzana [„Zedzová“], vyd. Žišková „Vlková“ (1810 – 1832) – dom č. 30

Rezníková, Žofia, vyd. Jančušková „Držiaková“ (cca 1716 – 1754) – dom č. 35

Ring, Jozef (? – 1854 a neskôr) – dom č. 42

Rosenberg, Mojžiš (cca 1810 Lipt. Mikuláš – cca 1857 a neskôr) – dom č. 27

Rosenbergová, Leni Lea, rod. Rosenbergová (cca 1815 Baja; Maďarsko – z. cca 1857–1882)

Rosenbergová, Leni Lea, vyd. Rosenbergová (cca 1815 Baja; Maďarsko – z. cca 1857–1882) – dom č. 27

Roth/ová (sirota) – dom č. 117

Roth, Eliáš Joachim (cca 1809 Lipt. Mikuláš – z. 1850–1851) – dom č. 117

Rothová, Cecília Sali, rod. nezn. (cca 1818 nezn. – 1849) – dom č. 117

Rothová, Rebeka Fani, rod. Wolfová „Honcová“ (cca 1820 Huncovce – 1890)

Rottinová, Eva, vyd. Cyriaková (žila 1736) – dom č. 114

Ruman, Ján

-) Rajniak, Ján „Ruman“ (1749 – 1810)

Rumanová, Dorota

-) Kubalošová, Dorota [1x:] „Rumanová“, vyd. Barbieriková [„Majtlochová“] (cca 1724 – 1809)

Rumanová, Katarína „Rumančeková“ [1x:] „Gajdošová“, vyd. Hološová [1x:] „Barbieriková“ (zrejme 1734 – 1789) – dom č. 110

Rumančeková, Katarína

-) Rumanová, Katarína „Rumančeková“ [1x:] „Gajdošová“, vyd. Hološová [1x:] „Barbieriková“
(zrejme 1734 – 1789)

Rumanová, Mária „Adamová“ [?] „Slabejová“ [?] vyd. Járošová „Kušnierová“ (cca 1687 – 1775) –
dom č. 8–9, 28

Rumanovská, Terézia, vyd. Číková (1825 Lučivná – 1895) – dom č. 57

Rumanovská, Zuzana, rod. Šuligová (žila 1825)

Rumanovský, Martin (žil 1825) – dom č. 57

Rusková, Anna, vyd. Gracová, vyd. Jariabeková „Husenická“ „Jarábeková“ [„Husanická“
„Järábeková“ „Jarábková“ „Jariabková“] (cca 1831/1839/ 1842 nezn. – 1914) – dom č. 16

Ružiak, Daniel

-) Hicz, Daniel „Ružiak“ (možno 1725 – 1810)

-) Hicz, Daniel „Ružiak“ (1756 – 1827)

Ružiak, Daniel [„Hicz“] (1811 – 1856) – dom č. 30, 33

Ružiak, Daniel „Hicz“ (1790 – 1847) – dom č. 30, 33, 54

Ružiak, Ján

-) Hicz, Ján „Ružiak“ (1752 – 1812)

Ružiak, Ján [„Hicz“] (1820 – 1885) – dom č. 32

Ružiak, Ján „Hicz“ (1796 – 1860) – dom č. 30, 32

[Ružiak, Juraj]

-) Hicz, Juraj [„Ružiak“] (cca 1695 – 1768)

Ružiak, Matej

-) Hicz, Matej „Ružiak“ (cca 1645 – 1744)

Ružiak, Matej [„Hicz“] (1837 – 1913) – dom č. 30

Ružiak, Ondrej [neskôr:] „Ďalak“ (1820 – 1856) – dom č. 54

Ružiak, Šimon [„Hicz“] (1840 – 1875) – dom č. 30

Ružiaková, Eva [„Hiczová“] Ďalaková, rod. Ďalaková, Eva [„Delaková“] (1823 – 1871)

Ružiaková, Eva „Hiczová“ (1787 – 1836) – dom č. 40

Ružiaková, Judita

-) Hiczová, Judita „Ružiaková“, vyd. Járošová „Kušnierová“ (1738 – 1795)

Ružiaková, Katarína [„Hiczová“], rod. Jamnická (1825 – 1887)

Ružiaková, Katarína „Hiczová“, rod. Chrobáková „Medved'ová“ (1791 – 1833)

Ružiaková, Katarína „Hiczová“, vyd. Barbieriková (1772 – 1824 Lipt. Peter) – dom č. 30

Ružiaková, Magdaléna

-) Drobná, Magdaléna, vyd. Žiškova „Hrnčiarová“, vyd. Hiczová „Ružiaková“ (1730/1732 – 1805)

Ružiaková, Mária

-) Hiczová, Mária „Ružiaková“, vyd. Moravčíková (1735 – 1787)

-) Mrlianová, Mária „Tomanová“, vyd. Hiczová [„Ružiaková“] (1701 – 1762)

-) Pavellová, Mária „Buobriková“ „Belová“, vyd. Hiczová „Ružiaková“ (1761 Kráľova Lehota – 1832) – dom č. 30

Ružiaková, Mária [„Hiczová“], rod. Kmotříková [„Chrobáková“] (1814 – 1869)

Ružiaková, Mária „Hiczová“, rod. Brtáňová [„Mlákova“] (1810 – 1873)

Ružiaková, Zuzana

-) Hiczová, Zuzana „Ružiaková“, vyd. Lehotská (cca 1727 – 1774)

-) Lehotská, Zuzana, vyd. Hiczová „Ružiaková“ (cca 1758 – 1821)

-) Moravčíková, Zuzana, vyd. Hiczová „Ružiaková“ (cca 1733 – 1766)

-) Žiškova, Zuzana [„Hrnčiarová“] „Drobná“ [neskôr:] „Ružiaková“, vyd. Hladká (1757 – 1842)

Ružiaková, Zuzana [„Hiczová“] „Ďalaková“, rod. Ďalaková [„Delaková“] (1820 – 1838)

Ružiaková, Zuzana [„Hiczová“], vyd. Muchálová [„Majtlochová“] – dom č. 43

Ružiaková, Žofia „Hiczová“, rod. Plávková (1796 – 1869)

[Rybárik, Juraj]

-) Bartoš, Juraj „Debnár“ „Lehotský“ [„Rybárik“] (1734 – 1798)

[Rybáriková, Eva]

-) Bartošová, Eva [„Lehotská“ „Rybáriková“], vyd. Švandová (1727 – 1800)

-) Lehotská, Eva [„Zemanovic“], vyd. Bartošová „Debnárová“ „Lehotská“ [„Rybáriková“] (1737 – 1800)

S

Sajdlíková, Anna, vyd. Pallayová (žila 1770) – dom č. 51

Sartorisová, Juliána, vyd. Lehotská „Slabejovie“ (žila 1814) – dom č. 33

Sebest, Stanislav

-) Stanislav, Michal „Sebest“ (cca 1766 nezn. – 1830)

Sebestová, Eva

-) Michaličová, Eva „Ťapešová“, vyd. Stanislavová „Sebestová“ (1769 – 1835)

Serediová, Klára, vyd. Surovčeková (cca 1783 nezn. – 1833) – dom č. 16

Schmidtová, Rozália, vyd. Pallayová (cca 1807 nezn. – 1833 a neskôr) – dom č. 51

Silajová, Anna

-) Žilajová, Anna „Silajová“, vyd. Husková (cca 1760 nezn. – 1810)

Sklenka, Ján (cca 1689 – 1766) – dom č. 2

Sklenka, Ján (1767 – 1824) – dom č. 3, 50, 52

Sklenka, Ján (1832 – 1912) – dom č. 52

Sklenka, Ondrej (1797 – 1836) – dom č. 50, 52

Sklenková, Johana, vyd. Dolinská (1825 – 1854 Silvaš?) – dom č. 52

Sklenková, Katarína (1828 – 1898) – dom č. 52

Sklenková, Mária, rod. Hybenová „Hybanová“ (1795 Važec – 1877)

Sklenková, Mária, rod. Jamnická (1767 – 1829)

Sklenková, Mária, rod. Krchová „Hadrďánová“, vyd. Žiškova „Marková“ (1812 – 1884) – dom č. 7, 47, 54

Sklenková, Mária, rod. Mrlianová (1792 – 1826) – dom č. 2, 3

Sklenková, Mária, vyd. Sladkáňová „Sladká“ (1822 – 1860 a neskôr) – dom č. 52

Sklenková, Zuzana, vyd. Kleinová (1817 – 1882) – dom č. 25, 52

Slabejová, Mária (žila 1714)

-) Rumanová, Mária „Adamová“ [?] „Slabejová“ [?], vyd. Járošová „Kušnierová“ (cca 1687 – 1775)

Slabejová Mária „Mišovie“, vyd. Hostiaková „Hadrďánová“ (cca 1746 Dovalovo – 1813) – dom č. 49

Slabejovie, Ján

-) Lehotský, Ján „Slabejovie“ (žil 1814)

Slabejovie, Juliána

-) Sartorisová, Juliána, vyd. Lehotská „Slabejovie“ (žila 1814)

Slabejovie, Zuzana

-) Lehotská, Zuzana „Slabejovie“, vyd. Fábryová (1814 Kráľova Lehota – 1859)

Sladká, Mária

-) Sklenková, Mária, vyd. Sladkáňová „Sladká“ (1822 – 1860 a neskôr)

Sladkáň, Jozef „Sladký“ (? nezn. – z. 1860 a neskôr) – dom č. 52

Sladkáňová, Mária „Sladká“, rod. Sklenková (1822 – 1860 a neskôr)

Sladký, Jozef

-) Sladkáň, Jozef „Sladký“ (? nezn. – z. 1860 a neskôr)

Slíža, Ján

-) Šmihula, Ján „Belko“ „Slíža“ (1780 – 1831)

-) Šmihula, Ján „Kompíš“ [„Belko“ „Slíža“] (1807 – 1882)

Slíža, Juraj

-) Šmihula, Juraj „Belko“ „Slíža“ (1741 – 1792) – dom č. 37

Slížová, Katarína

-) Stanková, Katarína [„Stančová“], vyd. Šmihulová „Belková“ „Slížová“, vyd. Červeňová (1749 – 1813)

Slížová, Zuzana

-) Hašková, Zuzana, vyd. Šmihulová „Kompišová [„Belková“ „Slížová“] (1810 – 1887)

-) Šintajová, Zuzana „Chrobáková“, vyd. Šmihulová „Belková“ „Slížová“ (1787 – 1835)

Smiček, Matej

-) Šmiček, Matej „Smiček“ [„Šmik“] (1774 – 1835)

Sochár, Matej

-) Chovan, Matej „Sochár“ (žil 1778)

Sochárová, Mária

-) Chovanová, Mária „Sochárová“, vyd. Muchálová „Majtlochová“, vyd. Ostramková (1778 Východná – 1844)

-) Klimková, Mária, vyd. Chovanová „Sochárová“ (žila 1778)

Soltisová, Zuzana

-) Plávková, Zuzana „Žuffová“ „Šoltisová“ [1x:] „Ševčíková“, vyd. Hladká (1789 Sestrč, Lipt. Sielnica – 1846)

Sopko, Matej (1828 – 1883) – dom č. 49, 110

Sopko, Matej „Bilina“ (cca 1755 nezn. – 1835) – dom č. 49, 110

Sopko, Matej „Bilina“ (1800 – z. 1836–1862) – dom č. 110

Sopková, Katarína [„Bilinová“] (1803 – 1883) – dom č. 49, 110

Sopková, Mária, rod. Piťúchová (1824 Kráľova Lehota – 1883 a neskôr)

Sopková, Zuzana „Bilinová“, rod. Nedbalová (cca 1781 nezn. – 1831)

Soviak, Daniel

-) Droppa, Daniel „Soviak“ „Vizdak“ (1816 – 1869)

Soviaková, Mária

-) Kováčová, Mária „Vozisová“, vyd. Droppová „Soviaková“ „Vizdaková“ (1825 – 1875)

Spitzová, Šarlota, vyd. Luxová (žila cca 1828) – dom č. 52, 53

[Stanček, Daniel]

-) Stanko, Daniel „Brincka“ [„Stanček“] (1773 – 1835)

[Stanček, Martin]

-) Stanko, Martin „Brincka“ [„Stanček“] (1789 – 1839)

Stanček, Ondrej

-) Stanko, Ondrej „Brincka“ [„Stanček“] (1782 – 1831)

-) Stanko, Ondrej „Stanček“ „Brincka“ (1750 – 1800)

Stančeková, Eva „Raková“, vyd. Marušiaková (1817 – 1890) – dom č. 40

Stančeková, Katarína [„Raková“], vyd. Stražilová „Stražalovská“ „Vengríniová“ (1785 – 1827) – dom č. 58

Stančeková, Katarína [„Stanková“ „Raková“], vyd. Šmihulová [„Belková“] (1798 – 1831) – dom č. 37

Stančeková, Magdaléna

-) Marušiaková, Magdaléna, vyd. Stanková „Stančeková“ „Brincková“ (1750 – 1817)

[Stančeková, Mária]

-) Šetková, Mária, vyd. Stanková „Brincková“ [„Stančeková“] (cca 1777 nezn. – 1817)

Stančeková, Mária [„Stanková“], vyd. Stražilová (1833 – 1910) – dom č. 58

Stančeková, Mária [„Stanková“ „Raková“], vyd. Rajniaková (1806 – 1837) – dom č. 5

Stančeková, Mária [„Stanková“ „Stanová“], vyd. Dadíková „Dzureková“ [„Dzurková“] (1794 – 1845) Východná) – dom č. 17

[Stančeková, Zuzana]

-) Dobáková, Zuzana [„Vlčeková“], vyd. Stanková „Brincková“ [„Stančeková“], rod. (1791 – 1860)

-) Járošová, Zuzana [„Pelachová“], vyd. Stanková „Brincková“ [„Stančeková“] (1785– 1845)

-) Pelachová, Zuzana „Teplická“, vyd. vyd. Moravčíková „Húsková“, vyd. Stanková „Brincková“ [„Stančeková“] (cca 1769/1777 – 1839)

Stančo, Ján

-) Stanko, Ján „Stančo“ (cca 1695 – 1770)

[Stančo, Martin]

-) Stanko, Martin „Stankovič“ „Zoluch“ [„Stančo“] (1746 – 1803)

[Stančová, Katarína]

-) Lintnerová, Katarína „Kopníková“, vyd. Stanková „Stankovičová“ [„Stančová“] (cca 1737 – 1800)

Stanislav, Adam [„Sebest“] (1813 Lipt. Kokava – 1853) – dom č. 29, 55

Stanislav, Michal „Sebest“ (cca 1766 nezn. – 1830) – dom č. 29

Stanislavová, Eva „Sebestová“, rod. Michaličová „Ťapešová“ (1769 – 1835)

Stanislavová, Mária [„Sebestová“], rod. Pavellová (1824 Východná – 1905)

Stanislavovci (rodina) – dom č. 18

Stanko, Baltazár „Brincka“ (1812 – 1866) – dom č. 59

Stanko, Daniel „Brincka“ (1801 – 1854) – dom č. 59

Stanko, Daniel „Brincka“ (1838 – 1907) – dom č. 59

Stanko, Daniel „Brincka“ [„Stanček“] (1773 – 1835) – dom č. 59

Stanko, Ján, Brincka (1829 – 1889) – dom č. 59

Stanko, Ján „Stančo“ (cca 1695 – 1770) – dom č. 43, 44, 117

Stanko, Martin (žil 1815) – dom č. 2

Stanko, Martin „Brincka“ (1813 – 1874) – dom č. 59

Stanko, Martin „Brincka“ [„Stanček“] (1789 – 1839) – dom č. 59

Stanko, Martin „Stankovič“ „Zoluch“ [„Stančo“] (1746 – 1803) – dom č. 114, 115, 117

Stanko, Martin „Stano“ (? – 1775) – dom č. 117

Stanko, Martin [„Stano“ „Maskal“] (1812 – 1864 Lipt. Kokava) – dom č. 117

Stanko, Martin „Stano“ „Maskal“ (1769 – 1836) – dom č. 117

Stanko, Michal „Brincka“ (1816 – 1878) – dom č. 59

Stanko, Ondrej „Brincka“ (1832 – 1897) – dom č. 59

Stanko, Ondrej „Brincka“ [„Stanček“] (1782 – 1831) – dom č. 59

Stanko, Ondrej „Stanček“ „Brincka“ (1750 – 1800) – dom č. 55, 58, 59

Stanková, Eva

-) Ďumbalová, Eva „Jant'ová“ [t.j. „Jančová“] [1x:] „Stanková“, vyd. Burindová „Majtlochová“ [„Kráľová“], rod. Ďumbalová (cca 1781/1791 Východná – 1843)

Stanková, Eva „Stanová“ „Maskalová“, rod. Marušiaková (1768 – 1835)

Stanková, Katarína [„Brincková“] (1808 – 1844) – dom č. 32

Stanková, Katarína [„Stančová“], vyd. Šmihulová „Belková“ „Slížová“, vyd. Červeňová (1749 – 1813) – dom č. 37, 38

Stanková, Katarína „Stanová“, rod. Járošová „Kušnierová“ (cca 1740 – 1800)

Stanková, Anna

-) Karkošiaková, Johana (Anna), vyd. Stanková „Brincková“ (1839 Nižná Boca – 1890)
-) Šefranková, Anna, vyd. Stanková [„Stanová“ „Maskalová“] (1814 – 1847)

Stanková, Eva

-) Bartošová, Eva „Grešová“, vyd. Stanková [„Stanová“ „Maskalová“] (1821 Lipt. Kokava – 1883 Pribylina)

Stanková, Johana (Anna) „Brincková“, rod. Karkošiaková (1839 Nižná Boca – 1890)

Stanková, Katarína „Brincková“, rod. Moravčíková „Húsková“ (1814 – 1868)

Stanková, Katarína „Stankovičová“ [„Stančová“], rod. Lintnerová „Kopníková“ (cca 1737 – 1800)

Stanková, Magdaléna „Stančeková“ „Brincková“, rod. Marušiaková (1750 – 1817)

[Stanková, Mária]

-) Stančeková, Mária [„Stanková“], vyd. Stražilová (1833 – 1910)

Stanková, Mária, vyd. Bartošová (? – 1795 a neskôr) – dom č. 36

Stanková, Mária, vyd. Žišková [„Hrnčiarová“] (žila 1803) – dom č. 36

Stanková, Mária „Brincková“ [„Stančeková“], rod. Štetková (cca 1777 nezn. – 1817)

Stanková, Zuzana „Brincková“ (1834 – 1920) – dom č. 59

Stanková, Zuzana „Brincková“ (1843 – 1903) – dom č. 59

Stanková, Zuzana „Brincková“, rod. Járošová [„Pelachová“] (1819 – 1863)

Stanková, Zuzana „Brincková“, rod. Krchová [„Hadrďáňová“] (1818 – 1877)

Stanková, Zuzana „Brincková“, rod. Miháliková „Pribylincová“ (1807 – 1873)

Stanková, Zuzana „Brincková“, rod. Zudlová (1808 – 1841)

Stanková, Zuzana „Brincková“ [„Stančeková“], rod. Dobáková [„Vlčeková“] (1791 – 1860)

Stanková, Zuzana „Brincková“ [„Stančeková“], rod. Járošová [„Pelachová“] (1785– 1845)

Stanková, Zuzana „Brincková“ [„Stančeková“], rod. Pelachová „Teplická“ (cca 1769/1777 – 1839)

Stanková, Žofia „Brincková“ [„Stančeková“], vyd. Stanová „Kapicová“ (1791 – 1864) – dom č. 7,
55, 56

Stankovič, Martin

-) Stanko, Martin „Stankovič“ „Zoluch“ [„Stančo“] (1746 – 1803)

Stankovičová, Katarína

-) Lintnerová, Katarína „Kopníková“, vyd. Stanková „Stankovičová“ [„Stančová“] (cca 1737 –
1800)

Stano, Daniel „Kapica“ (1827 – 1894) – dom č. 55, 56

Stano, Daniel „Klego“ [„Kapica“] (1824 – 1881) – dom č. 107

Stano, Ján [„Kapica“] (cca 1726 – 1766) – dom č. 29

Stano, Ján „Kapica“ (1755 – 1819) – dom č. 55, 56, 107

Stano, Ján „Kapica“ (1787 – 1845) – dom č. 7, 55, 56

Stano, Ján „Kapica“ (1819 – 1876) – dom č. 55, 56

Stano, Martin

-) Stanko, Martin [„Stano“ „Maskal“] (1812 – 1864 Lipt. Kokava)

-) Stanko, Martin „Stano“ „Maskal“ (1769 – 1836)

Stano, Michal „Kapica“ [neskôr:] „Brtáň“ (1753 – 1821) – dom č. 29

Stano, Ondrej „Kapica“ (1794 – 1828) – dom č. 107

[Stanová, Anna]

-) Šefranková, Anna, vyd. Stanková [„Stanová“ „Maskalová“] (1814 – 1847)

Stanová, Eva

-) Bartošová, Eva „Grešová“, vyd. Stanková [„Stanová“ „Maskalová“] (1821 Lipt. Kokava – 1883 Pribylina)

-) Marušiaková, Eva, vyd. Stanková „Stanová“ „Maskalová“ (1768 – 1835)

Stanová, Eva [„Kapicová“], vyd. Vrlíková „Pavellová“ (1813 – 1873) – dom č. 22

Stanová, Eva „Klegová“ [„Kapicová“], rod. Raková (1822 – 1873)

Stanová, Katarína [„Kapicová“], rod. Michalidesová (cca 1733 – 1762)

Stanová, Katarína „Kapicová“, rod. Kúdolová (1795 – 1843)

Stanová, Katarína „Klegová“ [„Kapicová“], rod. Krivošová (1850 – 1939)

Stanová, Mária „Kapicová“, rod. Durišová (1816 – 1895)

Stanová, Mária „Kapicová“, vyd. Pallyayová (1816 – 1874) – dom č. 7, 11

Stanová, Katarína

-) Járošová, Katarína „Kušnierová“, vyd. Stanková „Stanová“ (cca 1740 – 1800)

Stanová, Zuzana „Kapicová“, rod. Bartošová „Debnárová“ [„Lehotská“] (1761 – 1818)

Stanová, Zuzana „Kapicová“, rod. Pivková (1831 – 1918)

Stanová, Zuzana „Kapicová“, vyd. Kúdolová (1791 – 1843) – dom č. 41, 42

Stanová, Žofia „Kapicová“, rod. Stanková „Brincková“ [„Stančeková“] (1791 – 1864)

Stanová, Žofia „Kapicová“ „Brtáňová“, rod. Brtáňová (1761 – 1809)

Stanová, Žofia „Kapicová“ „Brtáňová“, rod. Žiškova (1787 – 1852)

Stanková, Mária, vyd. Pelachová (1807 – 1836) – dom č. 20

Stein, Jakub (žil 1853) – dom č. 17

Stentze, Ján „Stenzl“ (1744 nezn. – 1807) – dom č. 11

Stentzeová, Zuzana „Stenzlová“, rod. Šefranková [„Šafranková“] (1770 – 1833)

Sternová, Rozália, vyd. Poláčeková „Poláčiková“ (? – 1887 a neskôr) – dom č. 31

Steuerová, Katarína, rod. Langová (1816 Lipt. Peter – 1858 a neskôr)

Stofko, Stanislav

-) Debnár, Stanislav „Stofko“ (cca 1712 – 1767)

Stofková, Anna

-) Fáberová, Anna „Bobrovčanová“, vyd. Debnárová „Stofková“, vyd. Hostoková „Hostiaková“ (cca 1743 Bobrovec – 1806)

Strašila, Daniel (1829 – z. 1872–1899) – dom č. 58

Strašila, Daniel „Stražalovský“ (1787 – 1847) – dom č. 58

Strašila, Ján „Stražalovský“ „Vengríni“ (1785 – 1846 a neskôr) – dom č. 58

Strašila, Martin „Stražalovský“ [“Strážalovský“] (1754 – 1821) – dom č. 58
 Strašila, Matej [„Stražalovský“ „Strážalovský“] (1797 – 1850) – dom č. 58
 Strašila, Matej „Vengríni“ [„Stražalovský“] (1808 – 1866) – dom č. 58
 Strašila, Ondrej „Stražalovský“ „Strážalovský“ (možno 1712 – 1789) – dom č. 57, 58, 59
 Strašila, Ondrej „Stražalovský“ „Strážalovský“ (1751 – 1806) – dom č. 57, 58, 59
 Strašila, Samuel
 -) Mrlian, Samuel [neskôr:] „Strašila“ (1816 – 1880)
 Strašilová, Eva „Stražalovská“ [„Strážalovská“], rod. Vengríniová „Vendriinská“ „Vengriinská“
 [„Krajčiová“] (1759 – 1838) – dom č. 58
 Strašilová, Judita, vyd. Kozáková „Kozová“ (1779 – 1809) – dom č. 6
 Strašilová, Judita [„Stražalovská“], vyd. Moravčíková „Húsková“ (1793 – 1870) – dom č. 111
 Strašilová, Katarína [„Stražalovská“ „Strážalovská“], rod. Dobáková [„Vlčeková“] (1794 – 1846)
 Strašilová, Katarína „Stražalovská“ „Strážalovská“, rod. Hadrďáňová (1713 – 1777)
 Strašilová, Katarína „Stražalovská“ „Strážalovská“, rod. Makovíniová „Eliášová“ (1754 – 1801)
 Strašilová, Katarína „Stražalovská“ „Vengríniová“, rod. Stančeková [„Raková“] (1785 – 1827) –
 dom č. 58
 Strašilová, Mária
 -) Strašilová, Mária [„Stražalovská“], vyd. Mrlianová „Strašilová“ (1817 – 1880)
 Strašilová, Mária (1831 – 1858 a neskôr) – dom č. 58
 Strašilová, Mária, rod. Brtáňová [„Šiašková“] (1815 – 1866)
 Strašilová, Mária, rod. Stančeková [„Stanková“] (1833 – 1910)
 Strašilová, Mária [„Stražalovská“], vyd. Mrlianová „Strašilová“ (1817 – 1880) – dom č. 58
 Strašilová, Mária „Stražalovská“ „Vengríniová“, rod. Lenčovská (1797 – 1846)
 Strašilová, Zuzana „Stražalovská“, rod. Bartošová (1793 – 1861)
 Strašilová, Zuzana „Stražalovská“ „Strážalovská“, rod. Hurtáková „Krivošová“ (cca 1780 Lipt.
 Peter – 1806)
 Stražalovská, Eva
 -) Vengríniová, Eva „Vendriinská“ „Vengriinská“ [„Krajčiová“], vyd. Strašilová „Stražalovská“
 [„Strážalovská“] (1759 – 1838)
 [Strážalovská, Eva]
 -) Vengríniová, Eva „Vendriinská“ „Vengriinská“ [„Krajčiová“], vyd. Strašilová „Stražalovská“
 [„Strážalovská“] (1759 – 1838)
 [Stražlovská, Judita]
 -) Strašilová, Judita [„Stražalovská“], vyd. Moravčíková „Húsková“ (1793 – 1870)

Stražalovská, Katarína

-) Dobáková, Katarína [„Vlčeková“], vyd. Stražilová, [„Stražalovská“ „Strážalovská“] (1794 – 1846)
-) Hadrďáňová, Katarína, vyd. Stražilová „Stražalovská“ „Strážalovská“ (1713 – 1777)
-) Makovíniová, Katarína „Eliášová“, vyd. Stražilová „Stražalovská“ „Strážalovská“ (1754 – 1801)
-) Stražilová, Katarína „Stražalovská“ „Vengríniová“, rod. Stančeková [„Raková“]

Strážalovská, Katarína

-) Dobáková, Katarína [„Vlčeková“], vyd. Stražilová, [„Stražalovská“ „Strážalovská“] (1794 – 1846)
-) Hadrďáňová, Katarína, vyd. Stražilová „Stražalovská“ „Strážalovská“ (1713 – 1777)
-) Makovíniová, Katarína „Eliášová“, vyd. Stražilová „Stražalovská“ „Strážalovská“ (1754 – 1801)

Stražalovská, Mária

-) Lenčovská, Mária, vyd. Stražilová „Stražalovská“ „Vengríniová“ (1797 – 1846)
-) Stražilová, Mária [„Stražalovská“], vyd. Mrlianová „Stražilová“ (1817 – 1880)

Stražalovská, Zuzana

-) Hurtáková, Zuzana „Krivošová“, vyd. Stražilová „Stražalovská“ „Strážalovská“ (cca 1780 Lipt. Peter – 1806)

Strážalovská, Zuzana

-) Bartošová, Zuzana, vyd. Stražilová „Stražalovská“ (1793 – 1861)
-) Hurtáková, Zuzana „Krivošová“, vyd. Stražilová „Stražalovská“ „Strážalovská“ (cca 1780 Lipt. Peter – 1806)

Stražalovský, Daniel

-) Strašila, Daniel „Stražalovský“ (1787 – 1847)

Stražalovský, Ján

-) Strašila, Ján „Stražalovský“ „Vengrín“ (1785 – 1846 a neskôr)

Stražalovský, Martin

-) Strašila, Martin „Stražalovský“ [“Strážalovský“] (1754 – 1821)

[Strážalovský, Martin]

-) Strašila, Martin „Stražalovský“ [“Strážalovský“] (1754 – 1821)

[Stražalovský, Matej]

-) Strašila, Matej [„Stražalovský“ „Strážalovský“] (1797 – 1850)
-) Strašila, Matej „Vengrín“ [„Stražalovský“] (1808 – 1866)

[Stražalovský, Matej]

-) Strašila, Matej [„Stražalovský“ „Stražalovský“] (1797 – 1850)

Stražalovský, Ondrej

-) Strašila, Ondrej „Stražalovský“ „Stražalovský“ (možno 1712 – 1789)

-) Strašila, Ondrej „Stražalovský“ „Stražalovský“ (1751 – 1806)

Stražalovský, Ondrej

-) Strašila, Ondrej „Stražalovský“ „Stražalovský“ (možno 1712 – 1789)

-) Strašila, Ondrej „Stražalovský“ „Stražalovský“ (1751 – 1806)

Surovček, Joannes (cca 1777 nezn. – 1833) – dom č. 13, 16

Surovčeková, Klára, rod. Sereďiová (cca 1783 nezn. – 1833)

Svetlíková, Katarína, vyd. Chrobáková „Šintajová“ (1744 – 1799) – dom č. 37

Svrček, Ján [možno:] (cca 1647 – 1727) – dom č. 31

Svrčková, Katarína

-) Pavčoškova, Katarína, „Pavčochová“ „Mlynarčíková“ „Svrčková“, vyd. Klobušková, vyd. Kubinská (1779 – 1837)

Svrčková, Katarína, rod. Šmihulová „Belková“ (1738 – 1775 a neskôr)

Š

Šafranka, Daniel

-) Šefranka, Daniel „Šafranka“ (1785 – 1831)

Šafranka, Juraj

-) Šefranka, Juraj „Šafranka“ (cca 1704 – 1764)

-) Šefranka, Juraj „Šafranka“ (1735 – 1809)

-) Šefranka, Juraj „Šefranko“ „Šafranka“ (1767 – 1841)

Šafranka, Matej

-) Šefranka, Matej „Šafranka“ (1764 – 1831 a neskôr)

Šafranková, Eva

-) Lehotská, Eva [„Zemanovie“], vyd. Šefranková „Šafranková“ (1762 – 1828)

Šafranková, Mária

-) Matejbusová, Mária, vyd. Šefranková „Šafranková“ (zrejme 1769 – 1831)

Šafranková, Žofia

-) Kokavcová, Žofia „Hopková“, vyd. Šefranková „Šafranková“ (1784 – 1834)

-) Lenková, Žofia, vyd. Šefranková „Šafranková“ (? – 1760)

-) Žiaranová, Žofia [„Halušková“], vyd. Šefranková „Šafranková“ (1741 – 1790)

Šeba, Jakub

-) Petrovský, Jakub „Šeba“ (1692 – 1764)

Šeba, Ján

-) Petrovský, Ján „Baďo“ „Badík“ [„Šeba“ „Šebo“] (1790 – 1851)

-) Petrovský, Ján „Šeba“ „Šebo“ (1735 – 1794)

[Šeba, Martin]

-) Petrovský, Martin [„Šeba“ „Šebo“] (1798 – 1858)

[Šeba, Michal]

-) Petrovský, Michal [„Šeba“ „Šebo“] (1769 – 1808)

Šebo, Ján

-) Petrovský, Ján „Baďo“ „Badík“ [„Šeba“ „Šebo“] (1790 – 1851)

-) Petrovský, Ján „Šeba“ „Šebo“ (1735 – 1794)

[Šebo, Martin]

-) Petrovský, Martin [„Šeba“ „Šebo“] (1798 – 1858)

[Šebo, Michal]

-) Petrovský, Michal [„Šeba“ „Šebo“] (1769 – 1808)

Šebová, Eva

-) Baďová, Eva, vyd. Petrovská „Šebová“ (1739 – 1806)

-) Kokavcová, Eva „Hopková“ [„Šebová“], vyd. Červeňová (1778 – 1819)

-) Petrovská, Eva [„Šebová“], vyd. Barbieriková „Majtlochová“ „Kubalošová“ [„Barbierová“] (1805 – 1873)

[Šebová, Katarína]

-) Petrovská, Katarína [„Šebová“] (1795 – 1874 Lipt. Ján)

-) Polcová, Katarína „Piliariková“, vyd. Petrovská [„Šebová“], vyd. Feriancová „Ferienčeková“ (1773 – 1832)

Šebová, Mária

-) Brtáňová, Mária „Mláčniková“ [„Šiašková“], vyd. Petrovská [„Šebová“] (1795 – 1853)

-) Jamnická, Mária, vyd. Petrovská „Šebová“ (1763 – 1829)

Šebová, Zuzana

-) Petrovská, Zuzana „Baďová“ [„Šebová“], vyd. Turčanová „Pepíková“ [„Peterajová“] (1761 – 1831)

-) Petrovská, Zuzana „Šebová“, vyd. Šmihulová [„Belková“] (1764 – 1813)

Šefranka, Daniel [„Šafranka“] (1808 – 1860) – dom č. 20

Šefranka, Daniel „Šafranka“ (1785 – 1831) – dom č. 8–9

Šefranka, Ján (1801 – 1872) – dom č. 13

Šefranka, Ján [„Šafranka“] (1774 – 1834) – dom č. 8–9, 13, 14

Šefranka, Juraj „Šafranka“ (cca 1704 – 1764) – dom č. 8–9

Šefranka, Juraj „Šafranka“ (1735 – 1809) – dom č. 8–9, 10, 11, 13

Šefranka, Juraj „Šefranko“ „Šafranka“ (1767 – 1841) – dom č. 8–9

Šefranka, Matej „Šafranka“ (1764 – 1831 a neskôr) – dom č. 8–9

Šefranka, Ondrej (1811 – 1877) – dom č. 13

Šefranko, Ján

-) [Šefranka], Ján „Šefranko“ (1794 – ?)

Šefranko, Juraj

-) Šefranka, Juraj „Šefranko“ „Šafranka“ (1767 – 1841)

Šefranková, Anna, vyd. Stanková [„Stanová“ „Maskalová“] (1814 – 1847) – dom č. 117

Šefranková, Eva, rod. Marušiaková (1820 – 1889)

Šefranková, Eva, „Šafranková, rod. Lehotská, Eva [„Zemanovie“] (1762 – 1828)

Šefranková, Katarína, rod. Kúdolová (1814 – 1843)

Šefranková, Katarína [„Šafranková“], vyd. Krchová [„Hadrďánová“] (1819 – 1868) – dom č. 7

Šefranková, Mária „Šafranková“, rod. Matejbusová (zrejme 1769 – 1831)

Šefranková, Zuzana [„Šafranková“], rod. Marušiaková „Dorčiaková“ (1782 – 1846)

Šefranková, Zuzana [„Šafranková“], rod. Rafajová (1807 – 1870)

Šefranková, Zuzana [„Šefranková“], vyd. Stentzeová „Stenzlová“ (1770 – 1833) – dom č. 11

Šefranková, Zuzana, rod. Pastuchová „Beňová“ „Brtáňová“ (1804 – 1847)

Šefranková, Zuzana „Pastuchová“, vyd. Jariabeková „Husenická“ „Jarábeková“ [„Husanická“ „Järábeková“ „Jarábková“ „Jariabková“] (1834 – 1873) – dom č. 16

Šefranková, Žofia, vyd. Koreňová (1804 – 1871 Vavrišovo) – dom č. 13

Šefranková, Žofia „Šafranková“, rod. Kokavcová „Hopková“ (1784 – 1834)

Šefranková, Žofia „Šafranková“, rod. Lenková (? – 1760)

Šefranková, Žofia „Šafranková“, rod. Žiaranová [„Halušková“] (1741 – 1790)

Šeka, Pavol (zrejme 1722 – 1792) – dom č. 58

Šeková, Zuzana, vyd. Droppová (1817 – 1871) – dom č. 55

Šeková, Zuzana „Drobná“, vyd. Brtáňová „Šiašková“ (1755 – 1806) – dom č. 57

Šeková, Žofia, vyd. Pastuchová „Beňová“ [„Matejbusová“] (1758 – 1814) – dom č. 108

Ševčík, Martin

-) Porubský, Martin „Ševčík“ (cca 1697 – 1767)

Ševčíková, Zuzana

-) Plávková, Zuzana „Žuffová“ „Soltisová“ [1x:] „Ševčíková“, vyd. Hladká (1789 Sestrč, Lipt. Sielnica – 1846)

[Šiaška, Daniel]

-) Brtáň, Daniel „Mláka“ „Mláčnik“ [„Šiaška“] (1781 – 1822)

Šiaška, Ján

-) Brtáň, Ján „Šiaška“ (možno 1713 – 1786)

-) Brtáň, Ján [„Šiaška“] „Kaštieľ“ (1805 – 1848)

-) Brtáň, Ján „Šiaška“ „Mláka“ [deti: „Mláčnik“] (1733 – 1805)

-) Brtáň, Ján „Šiaška“ „Mláka“ „Mláčnik“ (1778 – 1831)

Šiaška, Juraj

-) Brtáň, Juraj „Šiaška“ (cca 1701 – 1772)

-) Brtáň, Juraj „Šiaška“ (1751 – 1806)

Šiaška, Martin

-) Dzúr, Martin „Bodila“ „Vodila“ [neskôr:] „Šiaška“ (1784 Iľanovo – 1846 a neskôr)

Šiaška, Michal

-) Brtáň, Michal „Šiaška“ (1734 – 1804)

-) Brtáň, Michal „Šiaška“ (1762 – 1806)

-) Brtáň, Michal „Šiaška“ (1788 – 1832)

Šiaška, Ondrej

-) Brtáň, Ondrej „Šiaška“ (1772 – 1843)

Šiašková, Anna

-) Krišková, Anna, vyd. Brtáňová „Šiašková“ (cca 1709 – 1775)

Šiašková, Eva

-) Brtáňová, Eva „Šiašková“, rod. Droppová „Kutelová“ (1736 – 1801)

-) Brtáňová, Eva „Šiašková“ (1798 – 1845 a neskôr), vyd. Ostramková, vyd. Hybenová „Hybanová“, vyd. Kubinská (1798 – 1845 a neskôr)

-) Lehotská, Eva [„Zemanovic“], vyd. Vrlíková „Hološová“, vyd. Brtáňová „Šiašková“ „Mláková“ „Mláčniková“ (1777 – 1831)

Šiašková, Katarína

-) Žiaranová, Katarína, vyd. Brtáňová „Šiašková“ „Mláková“ [deti: „Mláčnik“] (zrejme 1735 – 1777)

Šiašková, Mária

-) Brtáňová, Mária [„Šiašková“], vyd. Stražilová

-) Brtáňová, Mária „Mláčniková“ [„Šiašková“], vyd. Petrovská [„Šebová“] (1795 – 1853)

-) Brtáňová, Mária „Šiašková“, vyd. Droppová „Kutelová“ (cca 1736 – 1800)

-) Brtáňová, Mária „Šiašková“, vyd. Šmihulová „Belková“ (1794 – 1846)

Šiašková, Zuzana

-) Brtáňová, Zuzana „Šiašková“, vyd. Dzúrová „Bodilová“ „Vodilová“ „Šiašková“ (1779 – 1845)

-) Čenková, Zuzana, vyd. Brtáňová „Šiašková“ (1781 – 1845)

-) Rajniaková, Zuzana, vyd. Brtáňová [„Šiašková“] „Kaštielová“ (1803 – 1872)

-) Šeková, Zuzana „Drobná“, vyd. Brtáňová „Šiašková“ (1755 – 1806)

-) Vozisová, Zuzana „Brtáňová“, vyd. Brtáňová „Šiašková“ „Mláková“ „Mláčniková“ (1776 – 1807)

-) Žiaková, Zuzana, vyd. Brtáňová „Šiašková“ (cca 1765 nezn. – 1825)

-) Žišková, Zuzana [„Hladká“], vyd. Brtáňová „Mláková“ „Mláčniková“ [„Šiašková“], vyd. Ďalaková „Barbieriková“ [„Barbierová“ „Majtlochová“] „Mláková“ „Mláčniková“ (1783 – 1848)

Šiašková, Žofia

-) Brtáňová, Žofia [„Šiašková“], vyd. Kúdolová „Švandeková“ (1784 – 1828)

-) Járošová, Žofia „Krutková“ [„Krišková“], vyd. Brtáňová „Šiašková“ „Mláková“ [deti: „Mláčnik“] (1752 – 1814)

-) Kaštielová, Žofia, vyd. Brtáňová „Šiašková“ (1784 – 1852)

[Šimkovie, Eva]

-) Balážová, Eva, vyd. Dianišová [„Šimkovie“] (1755 – 1814)

-) Brtáňová, Mária „Šiašková“, vyd. Šmihulová „Belková“ (1794 – 1846)

[Šimkovie, Michal]

-) Dianiš, Michal [„Šimkovie“] (1750 – 1807)

[Šimkovie, Zuzana]

-) Švandová, Zuzana, vyd. Dianišová [„Šimkovie“] (1744/1749 – 1792)

Šimovčeková, Zuzana

-) Janíková, Zuzana „Šimovčeková“, vyd. Pallyová (cca 1792 nezn. – 1872)

Šimúnová, Zuzana

-) Podhorániová, Zuzana „Šimúnová“, vyd. Droppová (žila 1814)

Šimúnovie, Eva

-) Pampurová, Eva, vyd. Lehotská „Šimúnovie“ (žila 1810)

Šimúnovie, Rozália

-) Lehotská, Rozália „Šimúnovie“, vyd. Číková (1810 Kráľova Lehota – 1864)

Šimúnovie, Šimon

-) Lehotský, Šimon „Šimúnovie“ (žil 1810)

Šintaj, Matej

-) Chrobák, Matej „Šintaj“ (cca 1738 – 1805)

Šintajová, Katarína

-) Chrobáková, Katarína „Šintajová“, vyd. Barbieriková „Marková“ „Markovicová“ „Majtlochová“ (1761 – 1819)

-) Chrobáková, Katarína, „Šintajová“, vyd. Járošová [deti: „Pelach“] (1732 – 1794)

-) Svetlíková, Katarína, vyd. Chrobáková „Šintajová“ (1744 – 1799)

Šintajová, Zuzana „Chrobáková“, vyd. Šmihulová „Belková“ „Slížová“ (1787 – 1835) – dom č. 37

Šintajová, Žofia „Chrobáková“, vyd. Kozáková „Kozová“ (1784 – 1844) – dom č. 6

Škarvan, Albert (1869 Tvrdošín – 1926 Lipt. Hrádok) – dom č. 8–9

Šlachta, Martin (? – 1817 a skôr) – dom č. 3

Šlachta, Ondrej (cca 1741 – 1798) – dom č. 31

Šlachtová „Anna“, vyd. Pálková, vyd. Kapríniová „Kozová“ (1779 Vrbica – 1831) – dom č. 3, 8–9

Šlachtová, Magdaléna, rod. Pálková (žila 1779)

Šlapák, Matej

-) Turčan, Matej „Šlapák“ (1741 – 1807)

Šlapáková, Magdaléna

-) Turčanová, Magdaléna „Šlapáková“, vyd. Burindová „Majtlochová“ [„Kráľová“] (1737 – 1812)

Šmiček, Ján „Šmik“ (1771 – 1822) – dom č. 37

Šmiček, Matej „Smiček“ [„Šmik“] (1774 – 1835) – dom č. 37

Šmičková, Zuzana „Šmiková“ [„Kučová“], vyd. Hološová (1746 – 1786 a neskôr) – dom č. 110

Šmihula, Daniel (1791 – 1848) – dom č. 37

Šmihula, Daniel (1827 – 1898) – dom č. 37, 50

Šmihula, Ján (1813 – 1855) – dom č. 37

Šmihula, Ján [„Belko“] (1762 – 1822) – dom č. 37

Šmihula, Ján „Belko“ (1734 – 1806) – dom č. 36, 37, 38

Šmihula, Ján „Belko“ (1795 – 1870) – dom č. 37

Šmihula, Ján „Belko“ „Slíža“ (1780 – 1831) – dom č. 37

Šmihula, Ján „Kompiš“ [„Belko“ „Slíža“] (1807 – 1882) – dom č. 37

Šmihula, Ján „Piovár „Brandoš“ (1733 – 1802) – dom č. 46, 47

Šmihula, Juraj (? – z. 1741–1749) – dom č. 37

Šmihula, Juraj [„Belko“] (1765 – 1822) – dom č. 37

Šmihula, Juraj [„Belko“] (1798 – 1831) – dom č. 37

Šmihula, Juraj „Belko“ „Slíža“ (1741 – 1792) – dom č. 37

Šmihula, Michal (1804 – 1852) – dom č. 37

Šmihula, Ondrej (1832 – 1914) – dom č. 37

Šmihulová (vdova) (žila 1790) – dom č. 37

Šmihulová, Katarína, rod. Dudášová „Belková“ [1x:] „Dudálová“ (cca 1709 – 1781)

Šmihulová, Katarína [„Belková“], rod. Rajniaková (1774 – 1829)

Šmihulová, Katarína „Belková“, rod. Kmotříková „Chrobáková“ (1782 – 1822)

Šmihulová, Katarína „Belková“, vyd. Balážová, vyd. Svrčková (1738 – 1775 a neskôr) – dom č. 37

Šmihulová, Katarína [„Belková“], rod. Stančeková [„Stanková“ „Raková“] (1798 – 1831)

Šmihulová, Katarína [„Belková“ „Slížová“], vyd. Barbieriková [„Krajčiová“] (1784 – 1838) – dom č. 3

Šmihulová Katarína „Belková“ „Slížová“, rod. Stanková [„Stančová“] (1749 – 1813)

Šmihulová, Katarína „Čočotová“ „Končitá“ „Kováčová“, vyd. Hološová (cca 1709 – 1781) – dom č. 110

Šmihulová, Magdaléna „Belková“, rod. Rajniaková (1736 – 1797) – dom č. 37

Šmihulová, Mária, rod. Jamnická (1807 – 1882)

Šmihulová, Mária „Belková“, rod. Brtáňová „Šiašková“ (1794 – 1846)

Šmihulová, Zuzana

-) Malatková, Zuzana „Šmihulová“ „Kaučiaková“, vyd. Brtáňová (? nezn. – z. 1747–1779)

Šmihulová, Zuzana (1841 – 1858 a neskôr) – dom č. 37

Šmihulová, Zuzana, rod. Bosá (1826 – 1901)

Šmihulová, Zuzana, rod. Pelachová „Teplická“ (1800 – 1880)

Šmihulová, Zuzana, rod. Porubská (1819 – 1881)

Šmihulová, Zuzana, vyd. Járošová „Kušnierová“ (1821 – 1881) – dom č. 28

Šmihulová, Zuzana [„Belková“], rod. Petrovská „Šebová“ (1764 – 1813)

Šmihulová, Zuzana [„Belková“ „Slížová“], vyd. Kozáková [„Kozová“] (1825 – 1877) – dom č. 6

Šmihulová, Zuzana [„Belková“ „Slížová“], vyd. Michalidesová (1771 – 1838) – dom č. 4

Šmihulová, Zuzana „Belková“ „Slížová“, rod. Šintajová „Chrobáková“ (1787 – 1835)

Šmihulová, Zuzana „Kompišová“ [„Belková“ „Slížová“], rod. Hašková (1810 – 1887)

Šmihulová, Zuzana „Piovárová“ „Brandošová“, vyd. Chrobáková „Medvedíková“ „Medvecká“ [dcéra: „Medviedik“] (1773 – 1840) – dom č. 36

Šmihulová, Zuzana „Piovárová“ „Piovárová“ „Brandošová“, rod. Miháliková (1757/1760 – 1816)

Šmihulová, Žofia, rod. Dudová (1788 – 1830)

Šmihulová, Žofia [„Belková“], rod. Hostiaková „Hadrďánová“ (1766 – 1834)

Šmiková, Zuzana

-) Šmičková, Zuzana „Šmiková“ [„Kuťová“], vyd. Hološová (1746 – 1786 a neskôr)

Šramková, Katarína

-) Rafajová, Katarína „Šramková“, vyd. Vozisová „Brtáňová“ (cca 1738 – 1798)

Štetka, Pavol (žil cca 1777) – dom č. 59

Štetková, Mária, rod. Lehotská (žila cca 1777)

Štetková, Mária, vyd. Stanková „Brincková“ [„Stančeková“] (cca 1777 nezn. – 1817) – dom č. 59

Štetková, Zuzana, vyd. Mrlianová (1770 – 1838) – dom č. 109

Štrbän, Daniel

-) Jamnický, Daniel „Štrbän“ (1816 – 1892)

Štrbänová, Eva

-) Kundová, Eva, vyd. Jamnická „Štrbänová“ (1812 – 1856)

Štrbänová, Zuzana

-) Melichová, Zuzana, vyd. Jamnická „Štrbänová“ (1818 – 1887)

Štromf, Tobiáš (cca 1708 – 1778) – dom č. 25

Štromfová, Katarína, rod. Lehotská (cca 1705 – 1778) – dom č. 25

Štromfová, Zuzana, vyd. Zubříková [1x:] „Zubrová“ (1742 – 1785 a neskôr) – dom č. 25

Šuligová, Zuzana, vyd. Rumanovská (žila 1825) – dom č. 57

Šupalová, Zuzana

-) Opršalová, Zuzana „Šupalová“, vyd. Vrlíková (cca 1711 – 1761)

Šustrík, Matej (1809 – 1853) – dom č. 108

Šustríková, Zuzana, rod. Marušiaková (1798 – 1870)

Švanda, Adam „Bobrovnický“ (zrejme 1720 – 1770 a neskôr) – dom č. 2, 35, 36

Švanda, Juraj (1751 – 1828) – dom č. 56

Švanda, Juraj (1751 – 1828) – dom č. 29

Švanda, Michal (cca 1708 – 1786) – dom č. 56, 107

[Švandek, Ján]

-) Kúdola, Ján [„Švandek“] (1785 – 1835)

Švandek, Ján

-) Kúdola, Ján „Švandek“ (1810 – 1891)

[Švandek, Matej]

-) Kúdola, Matej [„Švandek“] (1805 – 1878)

Švandek, Martin

-) Kúdola, Martin [neskôr:] „Švandek“ (1762 Dovalovo – 1828 a neskôr)

Švandeková, Eva

-) Fedorová, Eva, vyd. Kúdolová „Švandeková“ (1814 – 1879)

-) Švandová, Eva, vyd. Kúdolová „Švandeková“ (1765 – 1816)

[Švandeková, Zuzana]

-) Benická, Zuzana, vyd. Kúdolová [„Švandeková“] (1804 Benice – 1875)

-) Chomová, Zuzana, vyd. Kúdolová [„Švandeková“] (1790 – 1837)

Švandeková, Žofia

-) Brtáňová, Žofia [„Šiašková“], vyd. Kúdolová „Švandeková“ (1784 – 1828)

Švandová, Eva, rod. Bartošová [„Lehotská“ „Rybáriková“] (1727 – 1800)

Švandová, Eva, vyd. Kúdolová „Švandeková“ (1765 – 1816) – dom č. 56, 107

Švandová, Mária

-) Járošová, Mária „Švandová“, vyd. Hadrďáňová (1730 – 1799)

Švandová, Mária, vyd. Marková „Barbieriková“ „Majtlochová“ (1774 – 1858) – dom č. 47

Švandová, Mária „Majtlochová“, vyd. Jančuškova [„Držiaková“] (1779 – 1844) – dom č. 35

Švandová, Mária, vyd. Járošová [syn: „Kušnier“] (možno 1707 – 1748 a neskôr) – dom č. 27

Švandová, Zuzana, vyd. Dianišová [„Šimkovie“] (1744/1749 – 1792) – dom č. 50

Švandová, Zuzana „Bobrovnická“ „Chrobáková“, vyd. Droppová „Mlynárová“ (1758 – 1792) – dom č. 29, 55

Švandová, Žofia, vyd. Majtlochová „Muchálová“ (1754 – 1836) – dom č. 43

T

Telč, Adolf (žil cca 1822) – dom č. 52, 53

Telč, Bernhardt (cca 1822 Lipt. Ján – 1897) – dom č. 52, 53

Telčová, Adela, rod. Preissová (žila cca 1822)

Telčová, Mária, rod. Luxová [asi omylom:] „Kuxová“ (cca 1828 Lipt. Hrádok – 1897)

Teliar, Pavol

-) Harman, Pavol „Herman“ „Teliar“ (1748 Kráľova Lehota – 1792 Kráľova Lehota)

Teliarová, Zuzana

-) Lehotská, Zuzana, vyd. Harmanová „Hermanová“ „Teliarová“ (? – 1811 a neskôr)

Teplická, Judita

-) Pelachová, Judita „Teplická“, vyd. Rajniaková „Tureková“ [„Ďureková“] (1802 – 1871)

Teplická, Magdaléna, vyd. Majtlochová „Muchálová“ (1745 – 1814) – dom č. 43

Teplická, Zuzana

-) Pelachová, Zuzana „Teplická“, vyd. Moravčíková „Húsková“, vyd. Moravčíková „Húsková“, vyd. Stanková „Brincková“ [„Stančeková“] (cca 1769/1777 – 1839)

-) Pelachová, Zuzana „Teplická“, vyd. Šmihulová (1800 – 1880)

-) Teplická, Zuzana, vyd. Pelachová „Teplická“ (1740 – 1815)

Teplická, Zuzana, vyd. Pelachová „Teplická“ (1740 – 1815) – dom č. 59, 111

Teplický, Ján

-) Pelach, Ján [neskôr:] „Teplický“ (1735 – 1789)

Thuranský, Peter

-) Turanský, Peter (žil 1847)

Tobiášová, Mária, vyd. Dudová (žila 1714) – dom č. 37

[Toman, Daniel]

-) Mrlian, Daniel [„Toman“] (1735 – 1780)

Toman, Juraj

-) Mrlian, Juraj [„Toman“] (1733 – 1777)

-) Mrlian, Juraj „Mrliaň“ „Toman“ (cca 1704 – 1769)

Toman, Matej

-) Mrlian, Matej [„Mrliaň“] „Toman“ (1740 – 1807)

[Tomanová, Eva]

-) Lehotská, Eva, vyd. Mrlianová [„Tomanová“] (1733 – 1792)

Tomanová, Katarína

-) Dusíková, Katarína, vyd. Mrlianová [„Mrliaňová“] „Tomanová“ (1744 – 1824)

[Tomanová, Magdaléna]

-) Lehotská, Magdaléna, vyd. Mrlianová [„Tomanová“] (1735 – 1822)

Tomanová, Mária

-) Mrlianová, Mária „Tomanová“, vyd. Hiczová [„Ružiaková“] (1701 – 1762)

Tomanová, Zuzana

-) Gajdošová, Zuzana, vyd. Mrlianová „Mrliaňová“ „Tomanová“ (cca 1704 Východná – 1792)

Tomanová, Žofia, vyd. Klobušková (? – 1711 a neskôr) – dom č. 32

Tomľa, Ján (1777 Lipt. Ján – 1799 Lipt. Ján) – dom č. 106

Tomľová, Eva, rod. Kompíšová (1777 Lipt. Ján – 1813)

Trnka, Ján

-) Trnkóci, Ján „Trnka“ [„Matis“] (1742 Jamník – 1813)

Trnka, Tomáš „Matis“ (žil 1742) – dom č. 25

Trnková, Katarína

-) Zolnajová, Katarína, vyd. Trnkóciová „Trnková“ [„Matisová“] (cca 1751 nezn. – 1838)
Trnková, Rozália „Matisová“, rod. nezn. (žila 1742) – dom č. 25
Trnkóci, Ján „Trnka“ [„Matis“] (1742 Jamník – 1813) – dom č. 24, 25, 27, 34
Trnkóciová, Katarína „Trnková“ [„Matisová“], rod. Zolnajová (cca 1751 nezn. – 1838)
Trnkóciová, Mária Zuzana [„Trnková“], vyd. Kleinová (1791 – 1876) – dom č. 25, 29, 112
Turanský, Peter (žil 1847) – dom č. 27
Turčan, Ján
-) Pepík, Ján [„Turčan“] (1803 – 1865)
Turčan, Ján (1746 – 1815) – dom č. 38
Turčan, Ján „Pepík“ [„Peteraj“] (1760 – 1831) – dom č. 38
Turčan, Ján „Pepík“ „Peteraj“ (1732 – 1807) – dom č. 37, 38, 39
Turčan, Juraj (žil 1710) – dom č. 38
Turčan, Martin [neskôr:] „Pepík“ (cca 1703 – 1773) – dom č. 37, 38
[Turčan, Matej]
-) Pepík, Matej [„Turčan“] (1798 – 1879)
Turčan, Matej [dcéra: „Pepík“, dve deti: „Šlapák“] (cca 1696 – 1785) – dom č. 38
Turčan, Matej „Pepík“ [„Peteraj“] (1766 – 1830) – dom č. 38
Turčan, Matej „Šlapák“ (1741 – 1807) – dom č. 38
Turčanová, Anna, rod. nezn. (1710) – dom č. 38
Turčanová, Eva „Pepíková“, rod. Žiaranová [1x:] „Chrobáková“ (? – 1751 a neskôr)
Turčanová, Eva „Pepíková“, vyd. Hadrdaňová „Hostiaková“ „Krchová“, vyd. Belušová (1758 – 1843) – dom č. 7
Turčanová, Magdaléna „Šlapáková“, vyd. Burindová „Majtlochová“ [„Kráľová“] (1737 – 1812) – dom č. 38, 109
[Turčanová, Mária]
-) Barbieriková, Mária „Barbierová“ [„Majtlochová“], vyd. Pepíková [„Turčanová“] (1804 – 1868)
Turčanová, Mária [dcéra: „Pepík“, dve deti: „Šlapák“], rod. Kokavcová „Jakušová“ (cca 1699 – 1785)
Turčanová, Mária, vyd. Kubinská (1812 – 1845) – dom č. 32
Turčanová, Rebeka „Pepíková“ „Peterajová“, rod. Marušiaková (1735 – 1803)
[Turčanová, Zuzana]
-) Ilavská, Zuzana, vyd. Pepíková [„Turčanová“] (cca 1800/1807 Važec – 1846)
-) Pepíková, Zuzana „Turčanová“, vyd. Vozisová „Brtáňová“ (1793 – 1867)

Turčanová, Zuzana (1744 – ?) – dom č. 38

Turčanová, Zuzana „Pepíková“ [„Peterajová“], rod. Petrovská „Baďová“ [„Šebová“] (1761 – 1831)

Turčanová, Zuzana „Pepíková“ [„Peterajová“], vyd. Ostramková (1763 – 1840) – dom č. 33

Turčanová, Žofia „Pepíková“ [„Peterajová“], rod. Beňová „Pastuchová“ „Matejbusová“ (1767 – 1847)

Turčanovci „Pepíkovci“ (rodina z č. d. 38) – dom č. 37

Turčeková, Mária, vyd. Žišková „Hrnčiarová“ (? nezn. – 1775) – dom č. 36

Turek, Daniel

-) Rajniak, Daniel „Turek“ [„Ťurek“] (1803 – 1876)

Tureková, Judita

-) Pelachová, Judita „Teplická“, vyd. Rajniaková „Tureková“ [„Ťureková“] (1802 – 1871)

Ť

Ťapešová, Eva

-) Michaličová, Eva „Ťapešová“, vyd. Stanislavová „Sebestová“ (1769 – 1835)

[Ťurek, Daniel]

-) Rajniak, Daniel „Turek“ [„Ťurek“] (1803 – 1876)

[Ťureková, Judita]

-) Pelachová, Judita „Teplická“, vyd. Rajniaková „Tureková“ [„Ťureková“] (1802 – 1871)

U

Uhliarová, Mária, vyd. Lichardusová (žila 1809) – dom č. 26

Uhrík, Ondrej

-) Kováč, Ondrej „Vozis“ „Uhrík“ (1837 – 1901)

Uhorčan, Matej „Kolár“ (? – 1721 a neskôr) – dom č. 31

Uhorčanová, Dorota „Kolárová“, rod. nezn. (? – 1698 a neskôr) – dom č. 31

Uličná, Eva, rod. Zudlová (1772 – 1825)

Uličný, Pavol (cca 1768 nezn. – 1802) – dom č. 51, 114, 115

Ullmann, Salomon (žil 1852) – dom č. 117

Urban, Ondrej „Urbáni“ (cca 1709 – 1789 Mikolčany) – dom č. 107

Urbáni, Ondrej

-) Urban, Ondrej „Urbáni“ (cca 1709 – 1789 Mikolčany)

Urbániová, Katarína

-) Fedorová, Katarína „Králiková“ „Urbániová“, vyd. Žišková [„Hrnčiarová“] (1753 – 1820)

V

Varečková, Zuzana

-) Majtlochová, Zuzana „Varečková“ [„Barbieriková“], vyd. Dianišová (1783 – 1846)

Varečková, Žofia

-) Marušiaková, Žofia „Gajdošová“ „Varečková“, vyd. Kutelová [„Droppová“] (1779 – 1837 Vážec)

Vdíteková, Katarína

-) Piliariková, Katarína „Vdíteková“, vyd. Krchová (1740 – 1797)

Vendrinská, Katarína „Vengríniová“ „Vengrinská“ „Krajčiová“ „Krajčovie“ [„Pavelicová“], vyd.

- Hladká [„Vozisová“] (1726 – 1806) – dom č. 44, 49

[Vendríniová, Zuzana]

-) Vengríniová, Zuzana „Vendrinská“ [„Vengrinská“ „Vendríniová“ „Krajčiová“], vyd. Rajniaková (1775 – 1847)

Vendrinská, Eva

-) Vengríniová, Eva „Vendrinská“ „Vengrinská“ [„Krajčiová“], vyd. Stražilová „Stražalovská“ [„Strážalovská“] (1759 – 1838)

Vendrinská, Zuzana

-) Vengríniová, Zuzana „Vendrinská“ [„Vengrinská“ „Vendríniová“ „Krajčiová“], vyd. Rajniaková (1775 – 1847)

Vendrinská, Zuzana „Vengríniová“ „Pavelicová“, vyd. Rajniaková (1734 – 1789) – dom č. 5

Vendrinská, Žofia

-) Vengríniová, Žofia „Vendrinská“ „Vengrinská“ „Pavelicová“ „Marušiaková“ „Pilátová“, vyd. Bartošová (1757 – 1821)

Vengrín, Ján

-) Strašila, Ján „Stražalovský“ „Vengrín“ (1785 – 1846 a neskôr)

Vengrín, Matej

-) Strašila, Matej „Vengrín“ [„Stražalovský“] (1808 – 1866)

Vengríniová, Eva „Vendrinská“ „Vengrinská“ [„Krajčiová“], vyd. Stražilová „Stražalovská“

- [„Strážalovská“] (1759 – 1838) – dom č. 58

Vengríniová, Katarína

-) Stražilová, Katarína „Stražalovská“ „Vengríniová“, rod. Stančeková [„Raková“]
-) Vendrinská, Katarína „Vengríniová“ „Vengrinská“ „Krajčiová“ „Krajčovie“ [„Pavelicová“], vyd. Hladká [„Vozisová“] (1726 – 1806)

Vengríniová, Mária

-) Lenčovská, Mária, vyd. Stražilová „Stražalovská“ „Vengríniová“ (1797 – 1846)

Vengríniová, Zuzana

-) Vendrinská, Zuzana „Vengríniová“ „Pavelicová“, vyd. Rajniaková (1734 – 1789)

Vengríniová, Zuzana „Vendrinská“ [„Vengrinská“ „Vendríniová“ „Krajčiová“], vyd. Rajniaková (1775 – 1847) – dom č. 57

Vengríniová, Žofia „Vendrinská“ Vengrinská“ „Pavelicová“ „Marušiaková“ „Pilátová“, vyd. Bartošová (1757 – 1821) – dom č. 28

Vengrinská, Eva

-) Vengríniová, Eva „Vendrinská“ „Vengrinská“ [„Krajčiová“], vyd. Stražilová „Stražalovská“ [„Strážalovská“] (1759 – 1838)

Vengrinská, Katarína

-) Vendrinská, Katarína „Vengríniová“ „Vengrinská“ „Krajčiová“ „Krajčovie“ [„Pavelicová“], vyd. Hladká [„Vozisová“] (1726 – 1806)

[Vengrinská, Zuzana]

-) Vengríniová, Zuzana „Vendrinská“ [„Vengrinská“ „Vendríniová“ „Krajčiová“], vyd. Rajniaková (1775 – 1847)

Vengrinská, Žofia

-) Vengríniová, Žofia „Vendrinská“ Vengrinská“ „Pavelicová“ „Marušiaková“ „Pilátová“, vyd. Bartošová (1757 – 1821)

Višňovská, Katarína, vyd. Ballová (žila 1806) – dom č. 38, 50

Vizdak, Daniel

-) Droppa, Daniel „Soviak“ „Vizdak“ (1816 – 1869)

Vizdaková, Mária

-) Kováčová, Mária „Vozisová“, vyd. Droppová „Soviaková“ „Vizdaková“ (1825 – 1875)

[Vlčeková, Katarína]

-) Dobáková, Katarína [„Vlčeková“], vyd. Stražilová, [„Stražalovská“ „Strážalovská“] (1794 – 1846)

[Vlčeková, Zuzana]

-) Dobáková, Zuzana [„Vlčeková“], vyd. Stanková „Brincková“ [„Stančeková“], rod. (1791 – 1860)

Vlk, Samuel

-) Žiška, Samuel „Vlk“ (1813 – 1869)

Vlková, Mária

-) Brtáňová, Mária [„Mláková“, vyd. Belová [„Buobriková“, vyd. Ružiaková „Hiczová“, vyd. Žiškova „Vlková“ (1810 – 1873)

-) Kmotříková, Mária „Chrobáková“, vyd. Žiškova „Vlková“ (1807 – 1830)

-) Medvecká, Mária „Medvedíková“ „Chrobáková“ [„Medviediková“, vyd. Žiškova „Vlková“ (1785 – 1847)

Vlková, Zuzana

-) Dadíková, Zuzana, vyd. Kováčová „Vozisová“, vyd. Žiškova „Vlková“ (1800 – 1860)

-) Rázusová, Zuzana [„Zedzová“, vyd. Žiškova „Vlková“ (1810 – 1832)

Vodila, Martin

-) Dzúr, Martin „Bodila“ „Vodila“ [neskôr:] „Šiaška“ (1784 Iľanovo – 1846 a neskôr)

Vodilová, Zuzana

-) Brtáňová, Zuzana „Šiašková“, vyd. Dzúrová „Bodilová“ „Vodilová“ „Šiašková“ (1779 – 1845)

Vongrej, Ján (z. 1831 a skôr) – dom č. 48

Vongrej, Matej (žil 1799) – dom č. 48

Vongrejová, Mária, rod. Medlová (1799 Závažná Poruba – 1855)

Vongrejová, Zuzana, rod. Melnová (žila 1799)

Voštiar, Ján (1807 – 1875) – dom č. 36

Voštiar, Ondrej (žil cca 1781) – dom č. 36

Voštiar, Ondrej (cca 1781 Lipt. Trnovec – 1831) – dom č. 36

Voštiarová, Anna, vyd. Vozisová (1813 – 1869) – dom č. 41

Voštiarová, Katarína, rod. Medviediková „Medvedíková“ „Medvecká“ [„Chrobáková“] (1811 – 1880)

Voštiarová, Mária, rod. Bátoriová (žila cca 1781)

Voštiarová, Mária, rod. Žiškova (1785 – 1847)

Vozáryová, Terézia, vyd. Piovarčiová (žila 1826) – dom č. 57

Vozis, Daniel „Brtáň“ (1777 – 1852) – dom č. 39

[Vozis, Ján]

-) Hladký, Ján [„Vozis“] (1730 – 1800)

Vozis, Ján (1824 – 1899) – dom č. 41

Vozis, Ján [„Brtáň“] (1773 – 1834) – dom č. 41

Vozis, Ján „Brtáň“ (? – 1778 a skôr) – dom č. 41, 108

Vozis, Ján „Brtáň“ (1734 – 1797) – dom č. 40, 41, 42, 108

Vozis, Juraj [„Brtáň“] (1772 – 1832) – dom č. 39

Vozis, Juraj „Brtáň“ [„Droppa“] (1738 – 1814) – dom č. 38, 39

[Vozis, Matej]

-) Hladký, Matej [„Vozis“] (1728 – 1801)

Vozis, Matej (1821 – 1873) – dom č. 41

Vozis, Michal

-) Kováč, Michal „Vozis“ (cca 1800 nezn. – 1838)

Vozis, Michal (možno 1713 – 1785) – dom č. 41, 108

Vozis, Ondrej

-) Kováč, Ondrej „Vozis“ „Uhrík“ (1837 – 1901)

Vozis, Ondrej „Brtáň“ (1740/1746 – 1813) – dom č. 41

Vozis, Samuel [„Brtáň“] (1804 – 1876) – dom č. 39

Vozisová, Anna, rod. Voštiarová (1813 – 1869)

Vozisová, Eva [„Brtáňová“], vyd. Žiškova (1781 – 1811) – dom č. 36

Vozisová, Eva „Brtáňová“, vyd. Marušiaková (1733 – 1812) – dom č. 40

Vozisová, Judita „Droppová“, vyd. Pavellová [„Buobriková“] (1731 – 1763) – dom č. 24

Vozisová, Katarína

-) Brtáňová, Katarína „Vozisová“, vyd. Járošová „Kušnierová“ (možno 1700 – 1764)

-) Vendrinská, Katarína „Vengríniová“ „Vengrinská“ „Krajčiová“ „Krajčovie“ [„Pavelicová“],
vyd. Hladká [„Vozisová“] (1726 – 1806)

Vozisová, Katarína [„Brtáňová“], rod. Balážová (1806 – 1887)

Vozisová, Katarína [„Brtáňová“], rod. Gilániová (1777 – 1842)

Vozisová, Katarína [„Brtáňová“], rod. Hostiaková „Hadrďáňová“ (1781 – 1864)

Vozisová, Katarína [„Brtáňová“ „Droppová“], vyd. Hladká (1781 – 1810) – dom č. 49

Vozisová, Katarína „Brtáňová“, rod. Ostramková „Lenčovská“ (1746 – 1804)

Vozisová, Katarína „Brtáňová“, rod. Rafajová „Šramková“ (cca 1738 – 1798)

Vozisová, Katarína „Brtáňová“ [„Droppová“], rod. Bobrovčanová „Pálenčiarová“ (1743 – 1822)

Vozisová, Mária

-) Kováčová, Mária „Vozisová“, vyd. Droppová „Soviaková“ „Vizdaková“ (1825 – 1875)

Vozisová, Mária „Brtáňová“, rod. Marušiaková (1781 – 1813)

Vozisová, Zuzana

-) Dadíková, Zuzana, vyd. Kováčová „Vozisová“, vyd. Žiškova „Vlková“ (1800 – 1860)

-) Kováčová, Zuzana „Vozisová“, vyd. Barbierová „Barbieriková“ [„Majtlochová“] (1831 –
1893)

Vozisová, Zuzana, rod. „Pastuchová“ [„Beňová“] (1823 – 1892)

Vozisová, Zuzana [„Brtáňová“], vyd. Budinská, [= ?] vyd. Kováčová (1768 – 1796 a neskôr) – dom

- Vozisová, Zuzana „Brtáňová“, rod. Hostiaková [„Hadrďáňová“] (1789 – 1821)
- Vozisová, Zuzana „Brtáňová“, rod. Pepíková „Turčanová“ (1793 – 1867)
- Vozisová, Zuzana „Brtáňová“, vyd. Brtáňová „Šiašková“ „Mlákova“ „Mláčniková“ (1776 – 1807) – dom č. 112
- Vozisová, Žofia, vyd. Lenková (1744 – 1788) – dom č. 10
- Vozisová, Žofia [„Brtáňová“], vyd. Jančuškova „Držiaková“ (1746 – 1821) – dom č. 35
- Vrlík, Daniel „Pavella“ „Jároš“ „Pelach“ (1808 – 1849) – dom č. 22, 23
- Vrlík, Ján (cca 1677 – 1770) – dom č. 37
- Vrlík, Ján „Pavella“ (1815 – 1856) – dom č. 22
- Vrlík, Martin (cca 1700 – 1760) – dom č. 24
- Vrlík, Martin [neskôr:] „Pavella“ (1752 – 1817) – dom č. 23, 24, 25
- Vrlík, Matej „Hološ“ (1764 – 1807) – dom č. 110, 112
- Vrlík, Michal (možno 1733 – 1766 a neskôr) – dom č. 6, 24
- Vrlík, Michal [„Pavella“ „Jároš“ „Pelach“] (1830 – 1875) – dom č. 23
- Vrlík, Michal „Pavella“ (1786 – 1830) – dom č. 13, 20, 23
- Vrlík, Ondrej [„Benko“] (1730 – 1771) – dom č. 110
- Vrlík, Juraj „Benko“ (možno 1694 – možno 1758) – dom č. 110
- Vrlíková, Anna, rod. nezn. (cca 1670 – 1748) – dom č. 37
- Vrlíková, Anna Mária [„Pavellová“ „Járošová“ „Pelachová“] (1839 – 1858 a neskôr) – dom č. 23
- Vrlíková, Emília Mária [„Pavellová“ „Járošová“ „Pelachová“] (1835 – 1858 a neskôr) – dom č. 23
- Vrlíková, Eva „Hološová“, rod. Lehotská [„Zemanovie“] (1777 – 1831)
- Vrlíková, Eva „Pavellová“, rod. Kunová [„Bátoriová“] (1769 – 1831)
- Vrlíková, Eva „Pavellová“, rod. Stanová [„Kapicová“] (1813 – 1873)
- Vrlíková, Judita, vyd. Balážová (zrejme 1719 – 1792) – dom č. 43
- Vrlíková, Katarína, rod. Dudášová „Belková“ [1x:] „Dudálová“ (cca 1709 – 1781)
- Vrlíková, Katarína „Benková“, rod. Holá (? – 1751)
- Vrlíková, Katarína „Pavellová“ „Járošová“, vyd. Hostiaková (1811 – 1831) – dom č. 49
- Vrlíková, Katarína „Pavellová“ „Járošová“ „Pelachová“, rod. Langová (1816 Lipt. Peter – 1858 a neskôr)
- Vrlíková, Mária [„Benková“], rod. Hološová „Pečiariková“ (1739 – 1807)
- Vrlíková, Mária „Benková“, vyd. Žišková „Hrnciarová“ (cca 1695 – 1779) – dom č. 36
- Vrlíková, Mária „Lehotská“ „Mláčniková“ [„Hološová“], vyd. Ilavská „Ivanová“ (1807 – 1839) – dom č. 110

Vrlíková, Mária „Pavellová“ „Járošová“ „Pelachová“, rod. Droppová (cca 1805 nezn. – 1834)

Vrlíková, Zuzana [„Pavellová“ „Járošová“ „Pelachová“], rod. Hošková (1833 – 1871)

Vrlíková, Zuzana, rod. Opršalová „Šupalová“ (cca 1711 – 1761)

Vrlíková, Zuzana „Pavellová“, rod. Chrobáková „Kubisová“ (cca 1740 nezn. – 1800)

Vrlíková, Zuzana „Pavellová“, rod. Járošová [„Pelachová“] (1788 – 1834)

Vrlíková, Žofia, vyd. Žiškova „Hrnčiarová“ (? – 1754) – dom č. 31

W

Wolfová, Rebeka Fani „Honcová“, vyd. Rothová, vyd. Späthová (cca 1820 Huncovce – 1890) – dom č. 117

Z

Zacharovská, Šarlota (Karolína)

-) Piovarčiová, Šarlota (Karolína) [1x:] „Zacharovská“, vyd. Číková (1826 Vyšná Boca – 1851 Vyšná Boca)

Zemanovie, Daniel

-) Lehotský, Daniel „Zemanovie“ (1737 – 1782)

Zemanovie, Eva

-) Jamnická, Eva, vyd. Lehotská „Zemanovie“ (1749 – 1806)

-) Lehotská, Eva [„Zemanovie“], vyd. Bartošová „Debnárová“ „Lehotská“ [„Rybáriková“] (1737 – 1800)

-) Lehotská, Eva [„Zemanovie“], vyd. Vrlíková „Hološová“, vyd. Brtáňová „Šiašková“ „Mlákova“ „Mláčniková“ (1777 – 1831)

Zemanovie, Judita

-) Chrobáková, Judita, vyd. Lehotská „Zemanovie“ (zrejme 1739 / príp. 1743 – 1809)

Zemanovie, Ladislav

-) Lehotský, Ladislav „Zemanovie“ (1740 – 1788)

Záborská, Eva, vyd. Erhardtová (1806 Nemecká Ľupča – 1842) – dom č. 108

Zolnajová, Katarína, vyd. Trnkóciová „Trnková“ [„Matisová“] (cca 1751 nezn. – 1838) – dom č. 25

Zoluch, Martin

-) Stanko, Martin „Stankovič“ „Zoluch“ [„Stančo“] (1746 – 1803)

Zubaj, Ján

-) Piatka, Ján „Pietka“ „Zubaj“ (1813 Vrbica – 1891)

Zubaj, Martin

-) Piatka, Martin „Pietka“ „Zubaj“ (cca 1776 Bodice – 1858)

Zubajová, Anna

-) Pálková, Anna, vyd. Piatková „Pietková“ „Zubajová“ (1787 Vrbica – 1865)

Zubajová, Mária

-) Marková, Mária [„Barbieriková“ Majtlochová“], vyd. Muchálová „Majtlochová“; vyd.

Piatková „Pietková“ „Zubajová“ (1801 – 1887)

Zubčeková, Zuzana, vyd. Krúpová, vyd. Erhardtová „Krúpová“ (cca 1813 nezn. – 1885) – dom č.
108

Zubra, Juraj

-) Zubrík, Juraj [1x:] „Zubra“ (? – 1785 a neskôr)

Zubrík, Juraj [1x:] „Zubra“ (? – 1785 a neskôr) – dom č. 25

Zubříková, Zuzana [1x:] „Zubrová“, rod. Štromfová (1742 – 1785 a neskôr)

Zubrová, Zuzana

-) Štromfová, Zuzana, vyd. Zubříková [1x:] „Zubrová“ (1742 – 1785 a neskôr)

Zudla, Daniel (1782 – 1836) – dom č. 14

Zudla, Daniel (1803 – 1881) – dom č. 14

Zudla, Ján (1736 – 1801) – dom č. 11, 34

Zudla, Ján (1811 – 1878) – dom č. 14, 27

Zudlová, Anna, rod. Lehotská „Bartošovie“ (1807 Kráľova Lehota – 1881)

Zudlová, Eva, vyd. Uličná, vyd. Droppová (1772 – 1825) – dom č. 51, 115

Zudlová, Katarína, rod. Járošová [„Pelachová“] (1784 – 1818)

Zudlová, Katarína, rod. Žiškova [„Hrnčiarová“] (1791 – 1837)

Zudlová, Mária, rod. Belová [„Buobriková“ „Pavellová“] (cca 1793 nezn. – 1819)

Zudlová, Mária, rod. Žiškova [„Hrnčiarová“] (1800 – 1834)

Zudlová, Zuzana, rod. Mlynárová (1816 – 1885)

Zudlová, Zuzana, rod. Žiškova [„Hladká“] (1812 – 1848)

Zudlová, Zuzana, vyd. Hadrďánová (1785 – 1849) – dom č. 46

Zudlová, Zuzana, vyd. Stanková „Brincková“ (1808 – 1841) – dom č. 59

Ž

Žiaková, Zuzana, vyd. Brtáňová „Šiašková“ (cca 1765 nezn. – 1825) – dom č. 57

[Žiaran, Ján]

-) Pivko, Ján [„Žiaran“] (1807 – 1867)

Žiaran, Ján „Jároš“ (cca 1724 – 1798) – dom č. 27, 35, 36

Žiaranová, Eva [1x:] „Chrobáková“, vyd. Turčanová „Pepíková“ (? – 1751 a neskôr) – dom č. 38

Žiaranová, Judita „Járošová“, rod. Koláriková (cca 1724 – 1795)

Žiaranová, Katarína

-) Hunyadiová, Zuzana „Žiaranová“, vyd. Jamnická (1760 – 1814 a neskôr)

Žiaranová, Katarína, vyd. Brtáňová „Šiašková“ „Mlákova“ [deti: „Mláčnik“] (zrejme 1735 – 1777)

– dom č. 112

[Žiaranová, Zuzana]

-) Lehotská, Zuzana, vyd. Pivková [„Žiaranová“] (1807 – 1877)

Žiaranová, Žofia

-) Betušiaková, Žofia „Žiaranová“ [„Baďová“], vyd. Pavellová (1796 – 1853)

Žiaranová, Žofia [„Halušková“], vyd. Šefranková „Šafranková“ (1741 – 1790) – dom č. 8–9, 11, 13

Žiaranová, Žofia [„Járošová“], vyd. Járošová [„Kušnierová“] (1769 – 1811) – dom č. 27

Žilajová, Anna „Silajová“, vyd. Husková (cca 1760 nezn. – 1810) – dom č. 51

Žiška, Daniel „Marko“ (1814 – 1891) – dom č. 50

Žiška, Ján [neskôr:] „Marko“ (1791 – 1845) – dom č. 47, 50, 54

Žiška, Ján „Hladký“ (1781 – 1820) – dom č. 29 (?)

Žiška, Ján [„Hrnčiar“] (zrejme 1745 – 1804) – dom č. 36

Žiška, Ján [„Hrnčiar“] (zrejme 1753 – 1815) – dom č. 29, 35, 36, 37

Žiška, Ján „Hrnčiar“ (cca 1678 – 1760) – dom č. 31

Žiška, Ján „Hrnčiar“ (cca 1729 – 1757) – dom č. 31

Žiška, Ján „Marko“ (1817 – 1861) – dom č. 47, 54

Žiška, Juraj „Hrnčiar“ (1697 – 1769) – dom č. 31, 35, 36

Žiška, Juraj „Hrnčiar“ (1725 – 1763) – dom č. 36

Žiška, Juraj „Hrnčiar“ (1744 – 1784) – dom č. 36

Žiška, Martin „Hrnčiar“ (cca 1712 – 1786) – dom č. 31, 32, 36

Žiška, Martin „Hrnčiar“ (1742 – 1814) – dom č. 31

Žiška, Matej [deti: „Vlk“] (1774 – 1831) – dom č. 30

Žiška, Michal „Hrnčiar“ (1732 – 1761) – dom č. 30

Žiška, Mikuláš „Hrnčiar“ (1702 – 1767) – dom č. 31, 32

Žiška, Ondrej (1783 – 1833) – dom č. 36

Žiška, Ondrej „Hladký“ (1790 – 1855) – dom č. 57

Žiška, Ondrej [„Hrnčiar“] (1755 – 1805) – dom č. 36, 47

Žiška, Ondrej „Marko“ (1824 – 1902) – dom č. 47

Žiška, Ondrej „Vlk“ (1804 – 1867) – dom č. 30

Žiška, Samuel „Vlk“ (1813 – 1869) – dom č. 39

Žiškova, Dorota „Hrnčiarová“ „Figuliová“, vyd. Lehotská (1714 – 1781) – dom č. 37

Žiškova, Eva, rod. Vozisová [„Brťaňová“] (1781 – 1811)

Žiškova, Katarína, vyd. Droppová „Grísniková“ [„Mlynárová“] (1790 – 1820) – dom č. 29

Žiškova, Katarína [deti: „Vlk“], rod. Ďumbalová [„Jančová“ „Jančovská“ „Stanková“] (1772 – 1842)

Žiškova, Katarína [„Hrnčiarová“], rod. Fedorová „Králiková“ „Urbániová“ (1753 – 1820)

Žiškova, Katarína [„Hrnčiarová“], vyd. Droppová (1750 – 1816) – dom č. 31, 55

Žiškova, Katarína [„Hrnčiarová“], vyd. Zudlová (1791 – 1837) – dom č. 14

Žiškova, Katarína „Hladká“, vyd. Rajniaková (1815 – 1885) – dom č. 57

Žiškova, Katarína „Hrnčiarová“, rod. Matejbusová (cca 1698 – 1778)

Žiškova, Katarína „Hrnčiarová“ rod. Michalidesová (? – 1770 a neskôr)

Žiškova, Katarína „Marková“, rod. Ďalaková, Katarína [„Delaková“] (1813 – 1864)

Žiškova, Katarína „Marková“, rod. Kúdolová (1828 – 1889)

Žiškova, Katarína „Marková“, rod. Marková „Majtlochová“ [„Barbieriková“] (1794 – 1859)

Žiškova, Magdaléna „Hrnčiarová“, rov. Drobná (1730/1732 – 1805)

Žiškova, Mária, vyd. Voštiarová (1785 – 1847) – dom č. 36

Žiškova, Mária [„Hrnčiarová“] (1749 – 1828) – dom č. 31

Žiškova, Mária [„Hrnčiarová“], rod. Stanková (žila 1803)

Žiškova, Mária [„Hrnčiarová“], vyd. Zudlová (1800 – 1834) – dom č. 14

Žiškova, Mária „Hrnčiarová“, rod. Vrlíková „Benková“ (cca 1695 – 1779)

Žiškova, Mária „Marková“, rod. Járošová [„Kušnierová“] (1812 – 1885)

Žiškova, Mária „Marková“, rod. Sklenková (1812 – 1884)

Žiškova, Mária „Vlková“, rod. Brťaňová [„Mlaková“] (1810 – 1873)

Žiškova, Mária „Vlková“, rod. Kmotríková „Chrobáková“ (1807 – 1830)

Žiškova, Mária „Vlková“, rod. Medvecká „Medvedíková“ „Chrobáková“ [„Medviediková“] (1785 – 1847)

Žiškova, Mária Magdaléna „Hladká“, rod. Rajniaková (1789 – 1861)

Žiškova, Zuzana, rod. Dudová (1791 – 1848)

Žiškova, Zuzana, vyd. Barbierová „Barbieriková“ „Majtlochová“ (1800 – 1880) – dom č. 48, 115

Žiškova, Zuzana, vyd. Ďalaková „Majtlochová“ „Barbieriková“ „Gaboňová“ (1819 – 1869) – dom č. 54

Žiškova, Zuzana [„Hladká“], vyd. Benková „Brťaňová“ (1819 – 1873)

Žiškova, Zuzana [„Hladká“], vyd. Brťaňová „Mlaková“ „Mláčniková“ [„Šiašková“], vyd. Ďalaková

„Barbieriková“ [„Barbierová“ „Majtlochová“] „Mlákova“ „Mláčniková“ (1783 – 1848) – dom č. 112, 115

Žišková, Zuzana [„Hladká“], vyd. Zudlová (1812 – 1848) – dom č. 14

Žišková, Zuzana [„Hrnčiarová“], rod. Ilavská (cca 1763 nezn. – 1803)

Žišková, Zuzana [„Hrnčiarová“] „Drobná“ [neskôr:] „Ružiaková“, vyd. Hladká (1757 – 1842) – dom č. 30, 49

Žišková, Zuzana „Hrnčiarová (1752 – 1830) – dom č. 31

Žišková, Zuzana „Hrnčiarová“, vyd. Chomová (1752 – 1830) – dom č. 32

Žišková, Zuzana „Vlková“, rod. Dadíková (1800 – 1860)

Žišková, Zuzana „Vlková“, rod. Rázusová [„Zedzová“] (1810 – 1832)

Žišková, Žofia, vyd. Stanová „Kapicová“ „Brtnáňová“ (1787 – 1852) – dom č. 29

Žišková, Žofia [„Hrnčiarová“], rod. Pallayová (1749 – 1826)

Žišková, Žofia „Hrnčiarová“ (1755 – 1835) – dom č. 31

Žišková, Žofia „Hrnčiarová“, rod. Vrlíková (? – 1754)

Žuffová, Zuzana

-) Plávková, Zuzana „Žuffová“ „Soltísová“ [1x:] „Ševčíková“, vyd. Hladká (1789 Sestrč, Lipt. Sielnica – 1846)

Žuffová, Zuzana. vyd. Plávková (žila 1789) – dom č. 49

Záver

História domu v genealogických súvislostiach ako stále živý odkaz súčasnej historickej zástavby vo svojom výsledku predstavuje zaujímavú sondu do života spoločnosti poslednej tretiny 18. a prvej polovice 19. storočia.

Mestečko Hybe a ulica Betlehem sa vďaka pridruženým prameňom stávajú čriepkom ďalšieho poznania vo viacerých oblastiach (nielen užšej regionálnej) histórie. Testamenty, kúpno-predajné a iné zmluvy sa tu priamo dotýkajú najrôznejších otázok života človeka – problematiky nadobúdania majetku židovským obyvateľstvom, otázky doopatrovania a následného dedenia, sirotského nakladania s majetkom, jeho zakladania a mnohých ďalších záležitostí, pričom poukazujú i na gramotnosť účastníkov právnych dokumentov. Forma, výrazové prostriedky a obsah citovaných textov zároveň predstavujú cenný prameň k skúmaniu slovenského jazyka v danom geografickom priestore. Prezentujú konkrétne príklady zo života spoločnosti 18. a 19. storočia použiteľné a porovnateľné s inými prameňmi príbuzného charakteru v ďalších mestách alebo regiónoch.

Genealogický výskum je pre dané obdobie zdrojom poznania usporiadania spoločnosti. Získané dáta je možné využiť pri štatistickom skúmaní natality a mortality, pomeru ženskej a mužskej populácie v domácnostiach, ale aj v otázkach migrácie. Osoby s chýbajúcim rokom úmrtia v 18. storočí mohli zomrieť v mestečku bez identifikácie ešte v detstve, prípadne sa ich vzhľadom k viacerým možnostiam priradiť nepodarilo, ale pre 19. storočie je už takmer isté, že zomreli mimo Hybe. Ide o sondu, ktorá pre chýbajúcu komplexnosť výskumu – pretože nezahŕňa celé mestečko – ponúka možnosti len v obmedzenej miere, ale pre ďalšie poznanie predstavuje prvý krok v poradí.

Osobitnou časťou, ktorú možno do budúcnosti rozvinúť v ďalšom bádani, predstavuje náčrt problematiky zmeny priezviska. Ukážkovým príkladom je dom číslo 44, kde vznik tohto javu možno pozorovať hneď niekoľkokrát. Ako vyplýva z kapitol hlavnej časti práce, dve až tri súběžné priezviská pri jednej osobe nie sú ničím výnimočným. Odlíšenie prípadného omylu od dosiaľ neznámej prezývky je v takmer nemožné. Otázka pôvodu priezvisk a prezývok je aj v tomto prípade ponechaná ďalšiemu skúmaniu.

Vytýčené ciele možno považovať za naplnené. Práca s prameňmi poukázala na mnohé zvláštnosti a úskalia genealogického bádania, ktoré sú viac či menej bežnou súčasťou výskumu v tejto oblasti, aj keď nie sú verejnosti až tak známe. Priebeh tohto skúmania je obsiahnutý predovšetkým v dokumente k tomuto účelu vytvorenému a často citovanému – „Genealogické tabuľky hybských rodín od roku 1675“. Drobné ukážky však možno pozorovať i v kapitolách

venovaných jednotlivým domom. Bez podrobného rozboru cirkevných matrik a spolupráce s písomnosťami obsiahnutými (nielen) v archíve mestečka by mnohé rodinné vzťahy ostali neobjasnené, v dôsledku množstva prezývok a súčasne sa vyskytujúcich priezvisk nespojené. V tomto smere je výhodou, že výskum v niektorých ohľadoch presiahol bežne využívaný materiál genealogického bádania. Na druhej strane pri množstve spracovávaných rodín napriek systematickému prechádzaniu prameňov z iných obcí a miest nemohol byť vždy dôsledne dotiahnutý pri obyvateľoch, ktorí z mestečka odišli. Časové možnosti či prístup k živým matrikám to pri pátraní po osudoch niektorých jednotlivcov neumožňovali. Vhodným doplnkom sa ukázali byť výsledky výskumu v teréne, ktorých malú časť bolo možné použiť pri jednotlivých kapitolách vo forme citácií z trámov študovaných domov.

Praktický prínos k teórii práce s prameňmi a ich vnímaniu do určitej miery predstavujú smery historického bádania naznačené v úvodných kapitolách. Rozborom a následným využitím rukopisných i tlačených prameňov na príklade mestečka Hybe sa podarilo poukázať na otázku spoľahlivosti niektorých druhov pramenného materiálu z oblasti kartografie, štatistiky a – ako už bolo spomenuté – predovšetkým u cirkevných a štátnych matrik. Súpis dát z vybraných diel v niektorých prípadoch naznačil druh závislosti od diel predchodcov, predovšetkým v mapách a väčších geograficko-topograficko-štatistických dielach. Pri cirkevných schematizmoch sa opakovaním počtov veriacich podarilo poukázať na zrejmé medzery v zbere dát a približne určiť obdobie, ku ktorému sa viažu. Matričné záznamy obsahujú krsty detí, ktoré neskôr neumierajú, sú pochovávaní ľudia, ktorí sa nenarodili, iní umierajú dvakrát. Ako sa podarilo preukázať, za týmito javmi sa okrem bežných migračných javov môžu skrývať najrôznejšie omyly zapisovateľa, ale aj – ako ukazuje hlavná časť práce – zápis súbežného priezviska či prezývky rodičov kršteného dieťaťa alebo zosnulého. Predložená štúdia na niektorých miestach tieto úskalía dôsledne rozoberá, inde na ne len letmo poukáže či aspoň naznačí, pričom necháva na čitateľovi, aby si vytvoril úsudok. A tu sa popri hlavnej téme vynára ďalší z hlavných cieľov. Predkladané dielo by totiž malo byť podnetom k zamysleniu nad historickým prameňom ako takým, ktorý svoju podstatu často ukrýva pod povrchom.

Zoznam prameňov a literatúry

Archívne pramene:

Archív autora:

Pamätná kniha obce Hybbe (1927 – 1940), kópia, 394 s.

Zbierka fotografií.

JÁROŠ, Michal: *Genealogické tabuľky hybských rodín od r. 1675*, rkp. (**pramenný rozbor vid' v samostatnej kapitole práce**)

ŠMÁLIK, Štefan: *Hybe po cirkevnej stránke*, strojopis, kópia, s. 2.

Barry Lawrence Ruderman Antique Maps Inc., San Diego, California, USA:

Dostupné z: <<https://www.raremaps.com>> [cit. 31. 5. 2022]:

DANCKERTS, Cornelis II.: *Noua et Recens Emendata totius Regni Vngariae una cum adjacentibus et Finitimis Regionibus*. [Amsterdam 1657].

DUVAL, Pierre – DANCKERTS, Justus: *Novissima et Accuratissima Totius Hungariae Tabula*.

Amsterdam [1690]. FORLANI, Paolo: *Vera et ultima discriptione di tutta l'Austria, Ungheria, Transilvania, Dalmatia et altri paesi come nel disegno apare, graduata [...]*. Venetia 1566.

JODE, Cornelis de: *Nova Exactissimaqve Descriptio Danvbii [...]*. [Antverpiae] 1593.

LAFRERI, Antonio: *Nova descriptio totivs Hvngariae*. Romae 1559.

MORTIER, Pieter – SANSON, Guillaume: *Theatre de la Guerre en Hongarie Transilvanie &c [...]*. Amsterdam [cca 1700].

ORTELIUS, Abraham – [SAMBUCUS, Ján]: *Vngariae Loca praecipva recens emendata atqve edita, per Ioannem Sambvcvm Pannonivm, Imp. Ms. Historicvm. 1579*. [Antverpiae] 1581.

ORTELIUS, Abraham – [SAMBUCUS, Ján]: *Vngariae Loca praecipva recens emendata atqve edita, per Ioannem Sambvcvm Pannonivm, Imp. Ms. Historicvm. 1579*. [Antverpiae] 1601.

QUAD, Matthias – [SAMBUCUS, Ján]: *Vngariae Loca praecipva recens emendata atqve edita, per Ioannem Sambvcvm Pannonivm, Imp. Ms. Historicvm. Anno Domini 1592*. [Coloniae] 1600.

RHODE, Johann Christoph: *Partes confines Trium Magnorum Imperiorum Austriaci Russici et Osmanici Foliis VI comprehensae ex novissimis observationibus, dimensionibus optimisque tabulis geographicis descriptae [...]*. [Berlin] 1785.

SAMBUCUS, Ján: *Vngariae Tanst[etteriana] descriptio nunc correctata, et avcta Maximil[iano] II. avg[usto] opt[imo] pr[incipi] p[at]ri p[at]riae dicata*. [Vienna] 1566.

SANTINI, Paolo: *Royaume de Hongrie Divisée Dans Ces Cercles et Comtés*. A Venise 1784.

SCHAGEN, Gerhard van: *Theater des Oorlogs in Hongarye Tussen de Keyserlyke en de Turken*. Amsterdam [1729].

TALLIS, John: Hungary. London 1851.

WITT, Frederic de: *Novissima et Emendata Delineatio Hungariae una cum adjacentibus et Finitimis Regionibus [...]*. [Amsterdam 1668]. ZATTA, Antonio: *Il Regno di Ungheria Di nuova Projezione*. Venezia 1781

Biblioteka Narodowa, Warszawa:

Uibersichts Karte des Kriegsschauplatzes von Ungarn und Siebenbürgen. [s. n. cca 1849]. Dostupné z: <<https://polona.pl/item/uibersichts-karte-des-kriegsschauplatzes-von-ungarn-und-siebenburgen,NTQ3MDM5OTE/0/#info:metadata>> [cit. 31. 5. 2022].

[FALLON, Ludwig August von] – [LIPSKÝ, Ján]: *Germany IV. Austrian dominions. Bohemia, Moravia, Austria, Styria, Illyria, Croatia, Sclavonia and western Hungary*. London 1832. Dostupné z: <<https://polona.pl/item/germany-iv-austrian-dominions-i-bohemia-moravia-austria-styria-illyria,MjI4OTc1ODM/0/#info:metadata>> [cit. 31. 5. 2022].

FRIED, Franz: *Karte von Ungarn und Galizien*. Wien 1832. Dostupné z: <<https://polona.pl>> [cit. 31. 5. 2022]. Dostupné z: <<https://polona.pl/item/karte-von-ungarn-und-galizien,NTM0ODA0MjM/0/#info:metadata>> [cit. 31. 5. 2022].

Bibliothèque nationale de France, Paris:

BEREY, Nicolas: *Carte de la Havte et Basse Hongrie, Transylvanie, Moldavie, Valachie, Sclavonie et Croatie [...]*. [Paris] 1664. Dostupné z: <<https://gallica.bnf.fr/ark:/12148/btv1b53027499h>> [cit. 31. 5. 2022].

CORONELLI, Vincenzo Maria: *Le Royaume de Hongrie Diuise' en Haute, et Basse Hongrie avec l'Esclavonie, subdiuisees en leurs Comtez*. A Paris 1687. Dostupné z: <<https://gallica.bnf.fr/ark:/12148/btv1b530886462>> [cit. 31. 5. 2022].

CORONELLI, Vincenzo Maria: *Le Royaume de Hongrie Diuise' en Haute, et Basse Hongrie avec l'Esclavonie, subdiuisees en leurs Comtez*. A Paris 1688. Dostupné z: <<https://gallica.bnf.fr/ark:/12148/btv1b5971964x>> [cit. 31. 5. 2022].

DUVAL, Pierre: *Carte de la Hongrie, a l'Autriche [...]*. A Paris 1684. Dostupné z: <<https://gallica.bnf.fr/ark:/12148/btv1b8468617j>> [cit. 31. 5. 2022].

GASTALDI, Giacomo – [FORLANI, Paolo]: *La discriittione della Transilvania et parte dell'Ungaria et il simile della Romania, con la gionta tome nel disegno apare, del medesimo autore con la divisione della Transilvania, dell'Ungaria fatta con pontesini*. [s. n.] 1566.

- Dostupné z: <Dostupné z: <<https://gallica.bnf.fr/ark:/12148/btv1b530393547>> [cit. 31. 5. 2022].
- JAILLOT, Alexis-Hubert: *Carte de la Havte et Basse Hongrie, Transylvanie, Moldavie, Valachie, Sclavonie et Croatie depvis Vienne Ivsqves a Constantinople*. A Paris 1686. Dostupné z: <<https://gallica.bnf.fr/ark:/12148/btv1b53029403s>> [cit. 31. 5. 2022].
- JODE, Gerard de: *Hvngariae typvs. Habes hic, benevole spectator, praestantissimi Hungariae Regni, et Transalpinae regionis vulgo Sibenburg novissimae descriptionae [...]*. Antverpiae 1567. Dostupné z: <<https://gallica.bnf.fr/ark:/12148/btv1b530274730>> [cit. 31. 5. 2022].
- KEERE, Pieter van den: *Nova et recens emendata totius regni Ungariae una cum adiacentibus et finitimis regionibus delineatio*. [Amstelodami] 1620. Dostupné z: <<https://gallica.bnf.fr/ark:/12148/btv1b8468410z>> [cit. 31. 5. 2022].
- LIGORIO, Pirro: *Nova descriptio totivs Hvngariae [...]*. Romae 1559. Dostupné z: <<https://gallica.bnf.fr/ark:/12148/btv1b8469256k>> [cit. 31. 5. 2022].
- ORLANDI, Giovanni: *Nova Descriptio Totivs Hvngariae*. Romae 1559. Dostupné z: <<https://gallica.bnf.fr/ark:/12148/btv1b8468861n>> [cit. 31. 5. 2022].
- SAMBUCUS, Ján: *Hvngariae Loca praecipva recens emendata, atqve edita per Ioannem Sambvcvm Pannonivm. Imp. Ms. Historicvm*. [s. n.] 1592. Dostupné z: <<https://gallica.bnf.fr/ark:/12148/btv1b84697532>> [cit. 31. 5. 2022].
- SAMBUCUS, Ján: *Vngariae loca praecipua recens emendata atque edita per Ioannem Sambucum Pannonium Imp. Ms. Historicum*. [s. n.] 1579. Dostupné z: <<https://gallica.bnf.fr/ark:/12148/btv1b530754158>> [cit. 31. 5. 2022].
- SANDRART, Jacob von: *Neue Land Tafel von Hungarn und dessen incorporirten Königreichen und Provinzen [...]*. Nürnberg 1664. Dostupné z: <<https://gallica.bnf.fr/ark:/12148/btv1b84692325>> [cit. 31. 5. 2022].
- SANSON, Nicolas: *Partie septentrionale du Royaume de Hongrie tirée de divers Autheurs*. A Paris 1664. Dostupné z: <<https://gallica.bnf.fr/ark:/12148/btv1b8469339d>> [cit. 31. 5. 2022].
- SANSON, Guillaume: *Partie septentrionale du Royaume de Hongrie tirée de divers Autheurs*. A Paris 1679. Dostupné z: <<https://gallica.bnf.fr/ark:/12148/btv1b8468411c>> [cit. 31. 5. 2022].
- SELLER, John Sr. – SELLER, John Jr.: *A New Mapp of the Kingdom of Hungary and the Adjacent Countreys*. [London 1687]. Dostupné z: <<https://gallica.bnf.fr/ark:/12148/btv1b53027441v>> [cit. 31. 5. 2022].
- STIER, Martin: *Vermehrte und Verbesserte Landkarten des Königreichs Ungarn und deren andern angrenzenden Königreichen, Fürstenthumen und Landschafften [...]*. [Nürnberg 1685]. Dostupné z: <<https://gallica.bnf.fr/ark:/12148/btv1b53039495q#>> [cit. 31. 5. 2022].
- VAUGONDY, Gilles Robert de: *Royaume de Hongrie, principauté de Transylvanie, Sclavonie,*

Croatie et partie de la principauté de Valaquie, de la Bosnie, de la Servie et de la Bulgarie. [s. n.] 1751. Dostupné z: <<https://gallica.bnf.fr/ark:/12148/btv1b53040654k>> [cit. 31. 5. 2022].
VISSCHER, Claes Jansz: *Nova et recens emendata totius regni Ungariae una cum adiacentibus et finitimis regionibus delineatio.* [Amstelodami] 1624. Dostupné z: <<https://gallica.bnf.fr/ark:/12148/btv1b8468681q>> [cit. 31. 5. 2022].
ZENONI, Domenico – CAMOCIO, Giovanni Francesco: *Al Mes. Sor. Bernardino Moravio suo comp. et Sor. Honde. Domenico Zenoi la presente tavola de tutte le piu importante città e fortezze della Transilvania et Ongheria.* [s. n.] 1565. Dostupné z: <<https://gallica.bnf.fr/ark:/12148/btv1b84946908/fl.item.zoom>> [cit. 31. 5. 2022].

Cirkevný zbor Evanjelickej cirkvi augsburského vyznania na Slovensku Hybe, Hybe:

nesign. Rodinná kronika

pôv. sign. I./9, Súpis duší (1813 – 1814).

David Rumsey Historical Map Collection, USA:

Dostupné z: <<https://www.davidrumsey.com/>> [cit. 31. 5. 2022]:

BLAEU, Joan: *Danubivs, fluvius Europae maximus, a Fontibvs ad Ostia, Cum omnibus Flumnibus ab utroque latere, in illum defluentibus.* [Amstelodami 1665].

BLAEU, Willem Janszoon: *Danubivs, Fluvius Europæ Maximus, A Fontibvs Ad Ostia, Cum omnibus Fluminibus, ab utroque latere, in illum defluentibus.* [Amstelodami 1635].

BOWEN, Emanuel: *A New and Accurate Map of the Kingdom of Hungary and Principality of Transilvania with the Bordering Countries [...].* [London 1747].

CANTELLI, Giacomo – ROSSI, Giovanni Giacomo: *Vngaria Occidentale [...].* Roma 1683 (1689).

CANTELLI, Giacomo – ROSSI, Giovanni Giacomo de: *L'Vngaria nuouamente descritta et accresciuta di Varie Notizie da Giacomo Cantelli da Vignola Suddito, e Geografo.* Roma 1686.

LIZARS, Daniel: *Germany. Austrian Dominions.* [Edinburgh] 1831.

LIZARS, Daniel: *Hungary. Transilvania etc. Provinces of Austria.* [Edinburgh] 1831. MOLL, Herman: *Hungary and Transilvania.* [London 1736].

SANSON, Guillaume: *Il Regno d'Vngaria, Transilvania, Schiauonia, Bosnia, Croatia, Dalmatia [...].* Roma 1688.

SANSON, Guillaume: *Partie septentrionale du Royaume de Hongrie tirée de divers Autheurs.* A Paris 1699.

SANSON, Nicolas: *Hongrie, Transilvanie, e Sclavonie, Croacie, Bosnie, Dalmacie &c [...].* A Paris 1665.

- SCHEDA, Joseph von: *General-Karte des Oesterreichischen Kaiserstaates*. Bl. IV. Wien 1856.
- SPEED, John: *The Mape of Hungari newly augmented [...]*. [London] 1626.
- VRINTS, Johannes Baptista – [SAMBUCUS, Ján]: *Vngariae Loca praecipva recens emendata atqve edita, per Ioannem Sambucvm Pannonivm, Imp. Ms. Historicvm. 1579*. [Antverpiae] 1608.
- VISSCHER, Nicolaes: *Danubivs, fluvius Europae maximus, a Fontibvs ad Ostia, Cum omnibus Flumnibus ab utroque latere, in illum defluentibus*. Amstelodami [1690].
- WITT, Frederic de: *Regnum Hungaria in Omnes suos Comitatus Accuraté Divisum [...]*. Amstelodami [1682].
- WUSSIN, Joseph – WENZELY, Anton von: *Generalkarten von Ungarn, Siebenburgen, Sclavonien etc. etc. samt den angraenzenden Laendern nach den besten Karten, Originalzeichnungen, und astronomischen Beobachtungen [...]*. Wien 1790.

Honvédelmi Minisztérium Hadtörténeti Intézet és Múzeum, Budapest:

- B IX a 480, RAM, Johannes de: *Regnum Hungariae in Omnes suos Comitatus Accurate Divisum [...]*. Amstelodami [1690]. REILLY, Franz Johann: *Karte von dem Königreiche Ungarn mit den Königreichen Kroatien und Sklavonien und dem Grossfürstenthum Siebenbürgen*. [Wien] 1796. Dostupné z: <<https://maps.hungaricana.hu/en/HTITerkeptar/339/>> [cit. 31. 5. 2022].
- B IX a 482/6, [ROSETTI], Lazarus: *Tabula Hungariae ad quatuor latera per Lazarum quondam Thomae Strigonen[is] Cardin[alis] Secretariu[m] viru[m] exp[er]tu[m] congesta, á Georgio Tanstetter Collimitio reuisa auctiorq[ue] reditta, atque iamprimu[m] á Jo[anne] Cuspiniano edita Serenissimo Hungariae et Bohemiae Regi Ferdinando principi et infanti Hispaniarum, Archiduci Austriae etc. sacra auspicio maiestatis suae, ob reip[ublicae] Christiane vsum, opera Petri Apiani de Leysnigk Mathematici Ingolstadiani inuulgata Anno D[omi]ni 1528*. Ingolstadiani 1528. Reprint; originál v Országos Széchényi Könyvtár. Dostupné z: <<https://maps.hungaricana.hu/en/HTITerkeptar/345/>> [cit. 31. 5. 2022].
- B IX a 482/6, [ROSETTI], Lazarus: *Tabula Hungariae ad quatuor latera per Lazarum quondam Thomae Strigonen[is] Cardin[alis] Secretariu[m] virum expertum congesta [...]*. Ingolstadiani 1553. Reprint. Dostupné z: <<https://maps.hungaricana.hu/en/HTITerkeptar/345/>> [cit. 31. 5. 2022].
- B IX a 490, WITT, Frederic de: *Regni Hungariae et Regionum, quae ei quondam fuere unitae [...]*. Amstelodami 1688. Dostupné z: <<https://maps.hungaricana.hu/en/HTITerkeptar/372/>> [cit. 31. 5. 2022].
- B IX a 491, MÜLLER, Johann Christoph: *Augustissimo Romanor. Imperatori Iosepho I. Hungariae Regni Invictissimo Mappam Hanc Regni Hungariae [...]*. [Wien] 1709. Dostupné z:

- <<https://maps.hungaricana.hu/en/HTITerkeptar/380/>> [cit. 31. 5. 2022].
- B IX a 493, HOMANN, Johann Baptist: *Regnorum Hungariae Dalmatiae, Croatiae, Sclavoniae, Bosniae et Serviae cum Principatu Transylvaniae, maxima'que parte Valachiae nova et exacta tabula [...]*. Norimbergae [1720]. Dostupné z: <<https://maps.hungaricana.hu/en/HTITerkeptar/381/>> [cit. 31. 5. 2022].
- B IX a 493/2, HOMANN, Johann Baptist: *Regni Hungariae Tabula Generalis [...]*. Norimbergae [1718]. Dostupné z: <<https://maps.hungaricana.hu/en/HTITerkeptar/382/>> [cit. 31. 5. 2022].
- B IX a 497/1, MÜLLER, Franz: *Mappa Novissima Specialis et Postarum Regnorum Hungariae, Croatiae, Slavoniae, et Magni Principatus Transylvaniae*. Viennae 1806. Dostupné z: <<https://maps.hungaricana.hu/en/HTITerkeptar/388/>> [cit. 31. 5. 2022].
- B IX a 506, ASZALAY de SZENDRŐ, József: *Mappa Generalis Topographico-Ecclesiastico-Ethnographico-Statistica Regni Hungariae partiumque adnexarum Croatiae, Slavoniae et Confiniorum Militarum magni item principatus Transylvaniae*. Vindobonae 1830 – 1840. Dostupné z: <<https://maps.hungaricana.hu/en/HTITerkeptar/398/>> [cit. 31. 5. 2022].
- B IX a 513, MÜLLER, Ignaz: *Mappa Geographica novissima Regni Hungariae divisi In suos Comitatus [...]*. Viennae 1769. Dostupné z: <<https://maps.hungaricana.hu/en/HTITerkeptar/409/>> [cit. 31. 5. 2022].
- B IX a 537, MIKOVÍNI, Samuel: *Mappa Hungariae Inferioris Disctrictus Cisdanubiani [...]*. [s. n. 1739]. Dostupné z: <<https://maps.hungaricana.hu/en/HTITerkeptar/462/>> [cit. 31. 5. 2022].
- B IX a 539/5, SANDRART, Jakob von: *Novissima et Accuratissimatotifus] Regni Hungariae, Dalmatiae, Croatiae, Sclavoniae, Bosniae, Serviae, Transylvanie, cumadiacentib[us] Regnis et Provinciis Tabula*. [Norimbergae 1690]. Dostupné z: <<https://maps.hungaricana.hu/en/HTITerkeptar/469/>> [cit. 31. 5. 2022].
- B IX a 1011/1, LAZIUS, Wolfgang: *Regni Hvnghariae descriptio vera*. Viennae 1556. Dostupné z: <<https://maps.hungaricana.hu/en/HTITerkeptar/684/>> [cit. 31. 5. 2022].
- B IX a 1039, SCHENK, Peter: *Nova et accurata Tabula sedis belli in Regno Hungariae*. Amstel[odalmi] 1717. Dostupné z: <<https://maps.hungaricana.hu/en/HTITerkeptar/699/>> [cit. 31. 5. 2022].
- B IX a 1144, DUVAL, Pierre: *Novissima et Accuratissima Totius Hungariae Tabula*. Amsterdam [1684]. Dostupné z: <<https://maps.hungaricana.hu/en/HTITerkeptar/776/>> [cit. 31. 5. 2022].
- B IX a 1205, LIPSKÝ, Ján: *Tabula generalis Regni Hungariae, Croatiae et Slavoniaenec non Magni Principatus Transylvaniae [...]*. Pragae 1848. Dostupné z: <<https://maps.hungaricana.hu/en/HTITerkeptar/829/>> [cit. 31. 5. 2022].

Magyar Nemzeti Levéltár Országos Levéltára, Budapest:

- Diplomatikai Levéltár, č. 65252. Dostupné z: <<https://archives.hungaricana.hu/en/charters/2709/>> [cit. 31. 5. 2022].
- E 156. Magyar Kamara Archívuma, Urbaria et Conscriptioes, Fasc. 119, Nro 25, 1702. Dostupné z: <https://archives.hungaricana.hu/en/urbarium/hu_mnl_ol_e156_a_fasc119_no025/> [cit. 31. 5. 2022].
- Helytartótanácsi Levéltár, C 59, Departamentum urbariale. Urbarium Maria Theresianum 1767, Urbarium Oppidi Hibbe Co[m]it[at]us Lyptov[iensis] (1770 – 1772). Dostupné z: <<https://archives.hungaricana.hu/en/urberi/lipto-hibbe/>> [cit. 31. 5. 2022].
- N. 26. Regnicolaris Levéltár, Archivum Palatinale, Conscriptio Regnicolaris 1828. Liptoviensis com. Nro. 32, Conscriptio Regnicolaris Privilegiati Oppidi Hibbe Incltyi Comitatus Lyptoviensis (1828). Dostupné z: <<https://www.familysearch.org/search/catalog/231564?availability=Family%20History%20Library>> [cit. 31. 5. 2022].
- N. 78. Regnicolaris Levéltár, Archivum Regni, Conscriptio Regnicolaris 1715. Nro 17, Conscriptio Intronotatorum Oppidorum, & Possessionum Incltyi Co[m]it[at]us Liptoviensis [...], Oppidum Hibe, s. 76–80. Dostupné z: <https://adatbazisokonline.hu/adatbazis/az-1715_-evi-orszagosszeiras> [cit. 31. 5. 2022].
- N. 79. Regnicolaris Levéltár, Archivum Regni, Conscriptio Regnicolaris 1720. Nro 17, Conscriptio Intronotatorum Oppidorum, Pos[se]sionum, Incltyi Co[m]it[at]us Liptoviensis [...], Oppidum Hibe, s. 66–70. Dostupné z: <https://adatbazisokonline.hu/adatbazis/az-1720_-evi-orszagosszeiras> [cit. 31. 5. 2022].
- S 11. Kamarai térképek (1747 – 1882), Nro 89/a:1, SGARGETH, Johann – KORÓNI, Samuel – MILEC, Imrich – FREUDHOFER von Steinbruck, Anton – MILEC, Juraj: Uniwersal Plan; derer In der Liptauer Obergespanschaft liegenden Königlichen Hradeker Cameral Waldungen und darinn begrieffenen Wiesen, Aecker, und Huthweyde, so auss denen einzelnen, und in zehen Haupt Divisionen getheilten Charten, nach ihren Zusam[m]enhang, und Geometrischer Laage zum leichterem Begrief in eines verfasst, und nach Möglichkeit verjüngert wurde. [s. n.] 1767. Dostupné z: <<https://maps.hungaricana.hu/en/MOLTerkeptar/1484/>> [cit. 31. 5. 2022].
- S 11. Kamarai térképek (1747 – 1882), Nro 93, KARPE, Michael: *Mappa Dominiorum Hradek et Likava Nexum totius Comitatus Liptoviensis continens [...]*. [s. n.] 1780. Dostupné z: <<https://maps.hungaricana.hu/en/MOLTerkeptar/1488/>> [cit. 31. 5. 2022].
- S 11. Kamarai térképek (1747 – 1882), Nro 237, KARPE, Michael: *Tabula Partem Hungariae Superioris Cis-Tibiscanae ita repraesentans, prouti in Comitatus, eorumque Processus dividi Solet*. [s. n.] 1767. Dostupné z: <<https://maps.hungaricana.hu/en/MOLTerkeptar/1672/>> [cit. 31.

5. 2022].

- S 11. Kamarai térképek (1747 – 1882), Nro 472:1, HRADSKÝ, Jozef: *Mappa Geometrica Exhibens Delineationem Viae ex Inlyto Comitatu Lyptoviensi loco camerali Hradek per Montes Carpathicos ad Regnum Galliciae et Poloniae proiectatae per Cameralia Terrena Hradek, Dovalov, Kokava usque I^{am} Galliciae Possessionem Kosztoliszko dictam assumpta et delineata.* [s. n.] 1799. Dostupné z: <<https://maps.hungaricana.hu/en/MOLTerkeptar/1924/>> [cit. 31. 5. 2022].
- S 11. Kamarai térképek (1747 – 1882), Nro 1088, GIRSIK, Joseph: *Liptó megye egy részének birtokmegosztási térképe.* [s. n.] 1784. Dostupné z: <<https://maps.hungaricana.hu/en/MOLTerkeptar/2617/>> [cit. 31. 5. 2022].
- S 12. Helytartótanácsi térképek (1738 – 1875). Div. X. – Nro. 77:1 – 12. LIPSKÝ, Ján: *Mappa generalis Regni Hungariae partiumque adnexarum Croatiae, Slavoniae et Confiniorum Militarium Magni item Principatus Tralsylvaniae geometricis partium dimensionibus, recentissimisque astronomicis observationibus superstructa [...].* Pesthini 1806. Dostupné z: <<https://maps.hungaricana.hu/en/MOLTerkeptar/4530/>> [cit. 31. 5. 2022].
- S 12. Helytartótanácsi térképek (1738 – 1875). Div. XIII. – Nro. 27, KRIEGER, Samuel – ADAM, Jakob: *Regni Hungariae in suos Circulos et Comitatus divisi Tabula nova [...].* Viennae [1785]. Dostupné z: <<https://maps.hungaricana.hu/en/MOLTerkeptar/5002/>> [cit. 31. 5. 2022].
- S 16. Esterházy család hercegi ága (17. sz. – 19. sz.). Nro 361, BLAEU, Joan: *Regni Hvngariae nova et exactissima delineatio.* [Amsterdami 1664]. Dostupné z: <<https://maps.hungaricana.hu/en/MOLTerkeptar/7752/>> [cit. 31. 5. 2022].
- S 40. Görgey család (1755 – 1838). Nro 18, KRIEGER, Samuel – [ADAM, Jakob]: *Regni Hungariae in suos Circulos et Comitatus divisi Tabula nova [...].* [Viennae 1780]. Dostupné z: <<https://maps.hungaricana.hu/en/MOLTerkeptar/9669/>> [cit. 31. 5. 2022].
- S 42. Kapuváry család (18. sz. – 19. sz.). Nro 361, DELISLE, Guillaume – LOTTER, Tobias Conrad: *Tabula Hungaria et Regionum, quae praeterea ab ea dependent [...].* Aug[usta] Vind[elicorum] 1750. Dostupné z: <<https://maps.hungaricana.hu/en/MOLTerkeptar/9722/>> [cit. 31. 5. 2022].
- S 43. Lónyay család (18. sz. – 20. sz.). Nro 10/8, LIPSKÝ, Ján: *Tabula generalis Regni Hungariae, Croatiae et Slavoniae, nec non Magni Principatus Transylvaniae conspectum [...].* Pesthini 1810. Dostupné z: <<https://maps.hungaricana.hu/en/MOLTerkeptar/9807/>> [cit. 31. 5. 2022].
- S 68. Festetics család (1645 – 1943). X. – Nro 12, [MIKOVÍNI, Samuel]: *Mappa Comitatus Liptoviensis Accuratione Astronomico, Geometrice Concinnata.* [Wien 1736]. Dostupné z: <<https://maps.hungaricana.hu/en/MOLTerkeptar/10380/>> [cit. 31. 5. 2022].

- S 68. Festetics család (1645 – 1943). X. – Nro 67, SEUTTER, Matthäus: *Novissima et accuratissima Hungariae cum circumjacentibus Regnis et Principatibus in mappa Geographica Designatio [...]*. Augusta [Vindelicorum] [1740]. Dostupné z: <https://maps.hungaricana.hu/en/MOLTerkeftar/10392/> [cit. 31. 5. 2022].
- S 68. Festetics család (1645 – 1943). X. – Nro 101a/1 – 4, WUSSIN, Joseph – WENZELY, Anton von: *Mappa Geographica novissima Regni Hungariae divisi In suos Comitatus nec non Regnorum Croatiae Slavoniae Dalmatiae Magni Principatus Transilvaniae Partis Bosniae Serviae Bulgariae et Walachiae [...]*. Wien 1808. Dostupné z: <https://maps.hungaricana.hu/en/MOLTerkeftar/10411/> [cit. 31. 5. 2022].
- S 68. Festetics család (1645 – 1943). X. – Nro 102/1 – 4, MÜLLER, Franz: *Mappa Novissima Regnorum Hungariae Croatiae, Slavoniae, nec non Magni Principatus Transilvaniae, juxta adcuratissimas observationes adhibitisque certissimis veritatis fontibus descripta*. Vienna 1792. Dostupné z: <https://maps.hungaricana.hu/en/MOLTerkeftar/10413/> [cit. 31. 5. 2022].
- S 68. Festetics család (1645 – 1943). X. – Nro 106, KORABINSKÝ, Ján Matej: *Novissima Regni Hungariae potamographica et telluris productorum tabula*. Viennae 1791. Dostupné z: <https://maps.hungaricana.hu/en/MOLTerkeftar/10415/> [cit. 31. 5. 2022].
- S 68. Festetics család (1645 – 1943). XV. – Nro 14, LIDL, Johann Jakob: *Neu und Accurat verfaste General Post Land-Karte des sehr grossen Welt berühmten Konig-Reichs Hungarn [...]*. [Wien cca 1747 – 1764]. Dostupné z: <https://maps.hungaricana.hu/en/MOLTerkeftar/10761/> [cit. 31. 5. 2022].
- S 70. Vegyes kéziratós térképek (1669 – 1942), Nro 7, MIKOVÍNI, Samuel: *Tabula nova incliti Regni Hungariae Juxta nonnullas Observationes Samuelis Micoviny*. [s. n. cca 1753]. Dostupné z: <https://maps.hungaricana.hu/en/MOLTerkeftar/11010/> [cit. 31. 5. 2022].
- S 73. Új szerzeményű térképek (1701 – 1940), Nro 34, MÜLLER, Ignaz: *Mappa Geographica novissima Regni Hungariae divisi In suos Comitatus [...]*. Viennae 1769. Dostupné z: <https://maps.hungaricana.hu/en/MOLTerkeftar/11272/> [cit. 31. 5. 2022].
- S 73. Új szerzeményű térképek (1701 – 1940), Nro 45/23, HRADSKÝ, Jozef: *Liptó vármegye (Comitatus Liptoviensis)*. [s. n.] 1801.
- S 75. Nyomtatott térképek (19. sz. – 20. sz.). Nro 138, LIPSKÝ, Ján: *Tabula generalis Regni Hungariae, Croatiae et Slavoniae, nec non Magni Principatus Transylvaniae conspectum [...]*. Pesthini 1826. Dostupné z: <https://maps.hungaricana.hu/en/MOLTerkeftar/12231/> [cit. 31. 5. 2022].

Magyar Nemzeti Levéltár Szabolcs-Szatmár-Bereg Megyei Levéltára, Nyíregyháza:

Szabolcs megye kéziratoss térképei, SzSzBML T 076, ASZALAY de SZENDRŐ, József: *Mappa Generalis Topographico-Ecclesiastico-Ethnographico-Statistica Regni Hungariae partiumque adnexarum Croatiae, Slavoniae et Confiniorum Militarium magni item principatus Transylvaniae*. Vindobonae 1830 – 1840. Dostupné z: <https://maps.hungaricana.hu/en/MegyeiTerkepek/3782/> [cit. 31. 5. 2022].

Magyar Nemzeti Levéltár Tolna Megyei Levéltára, Szekszárd:

Tolna megye kéziratoss térképei, TMOL XV 3 T. 99, HRADSKÝ, Jozef: *Liptó vármegye (Comitatus Liptoviensis)*. [s. n.] 1801. Dostupné z: <https://maps.hungaricana.hu/en/MegyeiTerkepek/4307/> [cit. 31. 5. 2022].

Magyar Tudományos Akadémia, Könyvtár és Információs Központ, Budapest:

Kézirattár és Régi Könyvek Gyűjteménye, Oklevélgyűjtemény (U 439), András III. Király (1297).

Ministerstvo vnútra Slovenskej republiky:

Štátny archív v Žiline so sídlom v Bytči:

Krajský súd v Ružomberku (1876–1949),

inv. č. 1584, Hybe. Polohová mapa chotára podľa starého stavu – 31 listov. Ľudovít Lange, 1867; M 1" = 40°; rkp. kolor., 65 x 56 cm.

Zbierka cirkevných matrik:

Matriky evanjelickej a. v. farnosti v Hybiach, Matrika pokrstených, sobášenných a pochovaných (1731 – 1767).

Matriky evanjelickej a. v. farnosti v Hybiach, Matrika pokrstených, sobášenných a pochovaných (1767 – 1811) (1814).

Matriky evanjelickej a. v. farnosti v Hybiach, Matrika pokrstených, sobášenných a pochovaných (1767 – 1811) (1814).

Matriky evanjelickej a. v. farnosti v Hybiach, Matrika pokrstených (1812 – 1866).

Matriky evanjelickej a. v. farnosti v Hybiach, Matrika pokrstených (1867 – 1895).

Matriky evanjelickej a. v. farnosti v Hybiach, Matrika sobášenných (1815 – 1861).

Matriky evanjelickej a. v. farnosti v Hybiach, Matrika sobášenných (1862 – 1895).

Matriky evanjelickej a. v. farnosti v Hybiach, Matrika pochovaných (1812 – 1866).

Matriky evanjelickej a. v. farnosti v Hybiach, Matrika pochovaných (1866 – 1895).

Matriky rímskokatolíckej farnosti v Hybiach, Zmiešaná matrika pokrstených, sobášených a pochovaných z rôznych konfesíí a farností (1675 – 1777).

Matriky rímskokatolíckej farnosti v Hybiach, Zmiešaná matrika pokrstených, sobášených a pochovaných z rôznych konfesíí (1778 – 1851) (1852).

Matriky rímskokatolíckej farnosti v Hybiach, Matrika pokrstených, sobášených a pochovaných (1851) (1852 – 1884) (1897).

Matriky rímskokatolíckej farnosti v Hybiach, Matrika pokrstených, sobášených a pochovaných (1884) (1885 – 1923).

Matriky rímskokatolíckej farnosti v Sedliackej Dubovej, Matrika pokrstených, sobášených a pochovaných (1727 – 1776).

Župa liptovská I. (1391–1849),

Listiny, inv. č. 1, Súpis donačných listín z rokov 1230–1391, ktoré boli zaregistrované na generálnej kongregácii v Liptovskej Mare v septembri 1391 v dôsledku rozširovania falzifikátov (Liptovský register). Odpis registra vyhotovený a overený v roku 1816 (1391 (1816)).

K 419, inv. č. 309, Prenajatie domu v Hybiach (1843).

K 439, inv. č. 314, Testament Márie Dzurekovej z Východnej. Súpis náradia a iného majetku v mlyne vo Východnej (1848).

K 480, inv. č. 488, Portálny súpis z Liptova (1721).

K 480, inv. č. 490, Portálny súpis z obcí východného okresu Liptovskej župy (1727).

K 482, inv. č. 493, Portálny súpis z obcí východného okresu Liptovskej župy (1733).

K 483, inv. č. 497, Portálny súpis z obcí východného okresu Liptovskej župy (1746).

Liptovská župa II. (1849–1922),

K 1196, inv. č. 2062, Výkaz domov v obvode hybskej expozitúry (Cislujanja Domou Okolja Híbskjeho.) (1850).

K 1214, inv. č. 2062, Výkaz domov a obyvateľstva v obvode hybskej expozitúry (1850).

Štátny archív v Žiline so sídlom v Bytči – pracovisko Archív Liptovský Mikuláš:

Mestečko Hybe (1265–1870) (1889),

Listiny, inv. č. 1, Kráľ Belo IV. udeľuje Hybenom mestské výsady krupinského právneho okruhu (21. 7. 1265).

Listiny, inv. č. 2, Ostrihomský arcibiskup Tomáš transumuje výsadné listiny udelené Hybenom kráľom Ondrejom, Ladislavom, Štefanom a Belom (25. 11. 1318).

Listiny, inv. č. 3, Ostrihomský arcibiskup Boleslav transumuje confirmáciu ostrihomského arcibiskupa Tomáša, ktorou transumoval výsadné listiny udelené Hybenom kráľom Ondrejom, Ladislavom, Štefanom a Belom (1. 11. 1324)

Listiny, inv. č. 4, Kráľ Žigmund udeľuje Hybenom právo trhu na každý pondelok (29. 6. 1396).

Listiny, inv. č. 5, Kráľ Žigmund udeľuje Hybenom súdne právo (1405).

Listiny, inv. č. 7, Kráľ Žigmund dáva súhlas na presun termínu zaplatenia činže (z 24. apríla na 25. júna), o čom upovedomuje aj kastelána Liptovského Hrádku (24. 4. 1423).

Listiny, inv. č. 8, Spišská Kapitula transumuje výsadné listiny udelené Hybenom kráľom Ondrejom, Ladislavom, Štefanom a Belom (10. 2. 1445)

Listiny, inv. č. 9, Spišská Kapitula transumuje listinu kráľa Žigmunda z 1. mája 1405, ktorou oslobodzuje Hybenov od mýta v celej krajine (10. 5. 1445).

Listiny, inv. č. 10, Kráľ Matej Korvín oslobodzuje Hybenov od mýta (17. 4. 1470).

Listiny, inv. č. 11, Spišská Kapitula transumuje listinu kráľa Mateja Korvína zo 17. apríla 1470 (1470).

Listiny, inv. č. 12, Kráľ Ľudovít II. oslobodzuje Hybenov od mýta (29. 5. 1520).

Listiny, inv. č. 14, Kráľ Ferdinand I. transumuje výsadné listiny udelené Hybenom kráľom Žigmundom, Ondrejom, Ladislavom, Štefanom a Belom (1. 4. 1560)

Listiny, inv. č. 16, Kráľ Maximilián II. transumuje výsadné listiny udelené Hybenom kráľom Žigmundom, Ondrejom, Ladislavom, Štefanom a Belom (27. 9. 1565)

K1, inv. č. 23, Mestský protokol (Protokoll) (1521–1850).

K1, inv. č. 24, Mestský protokol (Protokoll) (1573–1851).

K 2, inv. č. 25, Mestský protokol (Obecní Protocoll) (1846–1862).

K 9, inv. č. 92, spis. č. 38/III., Súpis vlastníkov rolí v chotári [mestečka] Hybe (1764);
Tamtiež, Od Červeného kúta hore poza Hôrku hore Peňažným Limitovaní pole a role, nesign. (1766).

K 10, inv. č. 93, spis. č. 72/IV., Menoslov pohorelcov a popis ohňom zapríčinennej škody v mestečku Hybe [3. alebo] 4. marca 1774 a 19. augusta 1775 (1774, 1775).

K 10, inv. č. 93, spis. č. 95/IV., Menoslov hybských občanov platiacich vojenskú a domárnu daň (1784).

K 10, inv. č. 94, spis. č. 110/V., Sťažnosť obyvateľov mestečka Hybe na hrádocké panstvo ohľadom majera a panského majetku, nútených robôt, poplatkov (1786) (1799); Extract vykonaneg Pansstiny kolko ktery z Obiwateluw vykonal R[oku] 1799. až Do 1^o 7^{bra} (1799).

K 11, inv. č. 95, spis. č. 151/VI., Zoznam domov a ich užívateľov z roku 1790 v Hybiach

(Oppidum Hybbe. Conscriptio Domorum Censui Urbariali obnoxiorum Cameralis Subditelae I[ncli]ti Dominij Hradek[ensis]) (1790).

K 13, inv. č. 97, spis. č. 288/VIII., Odpis listiny nachádzajúci sa v archíve Spišskej Kapituly, ktorá určuje chotár mestečka Hybe z 5. 9. 1518 (cca 1799).

K 14, inv. č. 98, spis. č. 315/IX., Žiadosť o vrátenie pôžičiek, ktoré poskytlo hrádocké panstvo mešťanom v Hybiach postihnutým požiarom na stavbu nových domov (25. 4. 1802).

K 14, inv. č. 98, spis. č. 327/IX., Zoznam mešťanov z Hýb a vyčíslenie ich majetkovej držby. (Conscriptio Obywatelůw Mestečka Hybbe proukazujcy, který gaku částku Vžitku držj.) (9. 10. 1803).

K 16, inv. č. 99, spis. č. 491/X.; Rozdelenie dedičstva po Danielovi Pallay (1840–1841).

K 17, inv. č. 100, spis. č. 522/XI.; Nájomná zmluva, prenájom domu a hospodárskych budov (1842–1852).

K 17, inv. č. 100, spis. č. 535/XI.; Rozloha pôdy, panského majera v Hybiach a chotárne názvy (1844).

K 17, inv. č. 100, spis. č. 542/XI., Rozpočet a vyúčtovanie opráv domu (Specificatia na vynaloženja materialu k popravke domu Kaprinousk jeho.) (1845) (1846).

K 18, inv. č. 100, spis. č. 564/XI, Kúpnopredajná zmluva (Písmo na Dom, Dvor, Zahradu a 2/8 Portouskjého úžitku Rímskích 865 šajnovích opatrnjému a Mnohovážnemu Mužovi P. Peterovi Droppa a jeho P. Manželke Eve Klimo vidatuo.) (1847).

K 18, inv. č. 101, spis. č. 604/XII., Kúpnopredajná zmluva (Paria Contractu Joachima Fridlender na odkupenja majetku Kaprinousk jeho.) (1849).

K 18, inv. č. 100, spis. č. 577/XI, Kúpnopredajná zmluva (Prajatelskuo Pokonanja mezi Ružjakouci učinenvo a sice Danielom Ružjak u Ostramkou a Vdovou Mariou Brtan.) (1848).

K 19, inv. č. 102, nesign., Zoznam obyvateľov a súpis domov v mestečku Hybe (Conscriptio Domorum ac Lebetum in Oppido Hybbe Reperibilium Anno 1803/4.) (9. 10. 1803).

K 28, inv. č. 111, nesign., Zmluva (Contract. Strani Maskalofského aneb rečeno Meskeho Domu) (24. 2. 1852 a 2. 3. 1852).

K 28, inv. č. 111, nesign., Výkaz opráv na jeden z mestských domov, bývalého majiteľa Martina Stanku (Contract. Strani Maskalofského aneb rečeno Meskeho Domu) (11. 7. 1852).

K 28, inv. č. 112, nesign., Kúpnopredajná zmluva, osvedčenia o majetku Joachima Friedländera (1849 – 1853).

K 29, inv. č. 114, nesign./1855, Zoznamy remeselníkov a obchodníkov v Hybiach a výkazy o dani zárobkovej a dôchodkovej za roky 1854 a 1855 (1854 – 1855).

K 51, inv. č. 134, Pozemková kniha mestečka Hybe (Knyha Gruntovná, Mestečka Hýbbe na

základ' e učenieného pomieru, na ktorí občania nepristali, roku 1784^o započatého a 1795^o dokončieného spôsobená. I. sväz.) (1784–1795).

K 52, inv. č. 135, Pozemková kniha mestečka Hybe (Knyha Gruntovná, Mestečka Hýbbe, na základ' e učenieného pomieru, na ktorí občania nepristali, roku 1784^o započatého a 1795 dokončieného spôsobená. [II. sväz.]) (1784–1795).

K 54, inv. č. 140, Evidencia pozemnoknižných vlastníkov (1855 [recte: 1858–1859]).

K 54, inv. č. 141, Pozemková kniha mestečka Hybe (1855 [recte: 1858–1859]).

K 53, inv. č. 138, Pozemková kniha 1854/1855 Hybe. Evidencia pozemnoknižných vlastníkov a parcel pozemkovej knihy mestečka Hybe. [recte: Výkaz komisne priznaných škôd spôsobených krupobitím 12. augusta 1855 poplatníkom v daňovej obci Hybe a z tohto dôvodu 16.–17. augusta 1855 prijatá daňová úľava pre správny rok 1854/5. I.] (Ausweis über den am 12-ten August 1855 in der Steuergemeinde Geib durch Hagelwetter den Kontribuenten zugefügten am 16–17-ten August 1855. komissionell erhobenen Schaden, dann über den hierwegen genehmigten Steuernachlaß für das Verwaltungsjahr 1854/5. Fasciculus 1^{mus}.) (1855).

K 56, inv. č. 143, nesign., Daňový výkaz za rok 1849/1850 (1843 – 1851) (Dikálský Popis, a osobitný Porub Kontribucie Mesta Hibbe na Rok 1849/50.).

K 56, inv. č. 144, Súpis daňovníkov a daní. Register (1853) (Lajster Obecný Roku 1853^{ho} dňa 11^o Apríla spuosení w Hýbbjach).

K 56, inv. č. 145, Vyúčtovanie daňových poplatkov za obdobie 1854/1855 [Výkaz komisne priznaných škôd spôsobených krupobitím 12. augusta 1855 poplatníkom v daňovej obci Hybe a z tohto dôvodu 16.–17. augusta 1855 prijatá daňová úľava pre správny rok 1854/5. II.] (Ausweis über den am 12-ten August 1855 in der Steuergemeinde Geib durch Hagelwetter den Kontribuenten zugefügten am 16–17-ten August 1855. komissionell erhobenen Schaden, dann über den hierwegen genehmigten Steuernachlaß für das Verwaltungsjahr 1854/5. Fasciculus 2^{us}.) (1855).

K 56, inv. č. 147, Súpis daňovníkov a daní (Denní seznam pro vybírání daně od každého poplatníka w spráwním roku 1859/60) (1859–1860).

Okresný súd v Liptovskom Hrádku (1833) (1859–1949) (1954),

bez inv. č., Mapa k pozemkovej knihe mestečka Hybe z r. 1859 (Comit. Liptau Stuhlbezirk Hradek SKIZZEN für GEIB).

Moravská zemská knihovna v Brně, Brno:

BLAEU, Joan: *Hvngaria Regnum*. [Amsterdami 1651–1670]. Dostupné z:

- <<https://mapy.mzk.cz/mzk03/001/052/243/2619316424/>> [cit. 31. 5. 2022].
- BRIFFAUT, Stephan: *Theatre de la Guerre en Hongrie, Bosnie, Servie, et Tartarie Crimee [...]*. [Vienne] 1738. Dostupné z: <<https://mapy.mzk.cz/mzk03/001/052/101/2619316405/>> [cit. 31. 5. 2022].
- COLLOREDO, Fabius Antonius de: *Parvus Atlas Hungariae Sive Geographica Hungariae in 40. Tabellas Divisae Descriptio [...]*. [Viennae] 1689. Dostupné z: <<https://mapy.mzk.cz/mzk03/001/052/198/2619316462/>> [cit. 31. 5. 2022].
- CORONELLI, Vincenzo Maria: *Corso del Danubio da Vienna Sin' à Nicopoli, e Paési Adiacenti [...]*. [Venetia cca 1705 – 1720; recte: 1690?]. Dostupné z: <<https://mapy.mzk.cz/en/mzk03/001/052/200/2619316459/>> [cit. 31. 5. 2022].
- DANCKERTS, Cornelis: *Danubivs Fluvius Europae Maximus, A Fontibvs Ad Ostia Cum omnibus Flumnibus ab utroque latere in illum defluentibus*. Amstelodami 1647. Dostupné z: <<https://mapy.mzk.cz/mzk03/001/062/659/2619269409/>> [cit. 31. 5. 2022].
- DELISLE, Guillaume: *Carte de la Hongrie et des Pays qui en dependoient autrefois [...]*. A Paris 1703. Dostupné z: <<https://mapy.mzk.cz/mzk03/001/051/945/2619316463/>> [cit. 31. 5. 2022].
- DELISLE, Guillaume: *Carte particuliere de la Hongrie de la Transilvanie de la Croatie et de la Sclavonie [...]*. Paris 1717. Dostupné z: <<https://mapy.mzk.cz/mzk03/001/052/235/2619316433/>> [cit. 31. 5. 2022].
- HAUPT, Gottfried Jacob: *Danubii Fluminis Pars Media in qua Hungaria, Sclavonia, Bosnia, Croatia, Dalmatia et Servia cum vicinis aliis Regionib[us]*. Aug[usta] Vind[elicorum] [cca 1709–1750]. Dostupné z: <<https://mapy.mzk.cz/mzk03/001/051/879/2619316309/>> [cit. 31. 5. 2022].
- LIDL, Johann Jakob: *Accurate Landkarte die Königreiche Ober- und Nieder-Hungarn [...]* vorstellend. Wienn [cca 1735–1750]. Dostupné z: <<https://mapy.mzk.cz/mzk03/001/053/386/2619316800/>> [cit. 31. 5. 2022].
- LOTTER, Tobias Conrad: *Carte Geographique du Theatre de la Guerre en General representant le Royaume de Hongarie [...]*. Augsburg 1771. Dostupné z: <<https://mapy.mzk.cz/mzk03/001/052/104/2619316396/>> [cit. 31. 5. 2022].
- NICOLAI, Georg David Christoph: *Mappa Comitatus Liptoviensis Accuratione Astronomico Geometrice Concinnata*. [Wien 1736]. Dostupné z: <<https://mapy.mzk.cz/mzk03/001/052/336/2619316563/>> [cit. 31. 5. 2022].
- OTTENS, Josua: *Novissima Tabula Regni Hungariae et Regionum quondam ei unitarum [...]*. Amstelodamensi [cca 1725 – 1750]. Dostupné z: <<https://mapy.mzk.cz/mzk03/001/052/038/2619316418/>> [cit. 31. 5. 2022].
- PFANN, Wilhelm: *Neüe und richtige abbildung deß gantzen Königreichs Ungern sampt denen*

- daran stossenden Ländern*. Nürnberg 1664. Dostupné z: <https://mapy.mzk.cz/mzk03/001/052/187/2619316379/> [cit. 31. 5. 2022].
- PROBST, Johann Michael: *Theatrum Belli Russo-Turcici [...]*. [s. n.] 1771. Dostupné z: <https://mapy.mzk.cz/mzk03/001/052/106/2619316390/> [cit. 31. 5. 2022].
- REINER, Joannes Alexander: *Regni Hvngariae Superioris, et maximae partis Inferioris, Austriae, et Moraviae, cum confinijs Silesiae, Poloniae, et Transilvaniae novissima, et accuratissima Descriptio*. Viennae 1682. Dostupné z: <https://mapy.mzk.cz/mzk03/001/052/306/2619316591/> [cit. 31. 5. 2022].
- ROSSI, Giovanni Giacomo de: *Il Regno d'Vngaria Transilvania, Schiavonia, Bosnia, Croatia, Dalmatia [...]*. Roma 1683. Dostupné z: <https://mapy.mzk.cz/mzk03/001/052/012/2619316441/> [cit. 31. 5. 2022].
- SAINTE-HÉLÈNE, Placide: *Le Royaume de Hongrie [...]*. A Paris 1691. Dostupné z: <https://mapy.mzk.cz/mzk03/001/052/025/2619316422/> [cit. 31. 5. 2022].
- SANSON, Guillaume: *Theatre de la Guerre en Hongarie Transilvanie &c [...]*. Amsterdam [cca 1680 – 1740]. Dostupné z: <https://mapy.mzk.cz/mzk03/001/052/062/2619316408/> [cit. 31. 5. 2022].
- SENEX, John: *Hungary Corrected from the Observations Communicated to the Royal Society at London and the Royal Academy et Paris*. [London cca 1701 – 1740]. Dostupné z: <https://mapy.mzk.cz/mzk03/001/052/299/2619316595/> [cit. 31. 5. 2022].
- STIER, Martin: *Vermehrte und Verbesserte Landkarten des Königreichs Ungarn und deren andern angrenzenden Königreichen, Fürstenthumen und Landschafften [...]*. [Nürnberg 1684]. Dostupné z: <https://mapy.mzk.cz/mzk03/001/052/201/2619316483/> [cit. 31. 5. 2022].
- VISSCHER, Nicolaes: *Exactissima Tabula, qua tam Danubii Fluvii Pars Media ab Urbe Lentiae, ad Bydenam Urbem, et minores in eum enfluentes Fluvii, quam Regiones adjacentes [...] confinia*. Amst[erodalmi] [cca 1677 – 1689]. Dostupné z: https://mapy.mzk.cz/mzk03/001/051/839/2619316319_01/ [cit. 31. 5. 2022].
- WEIGEL, Christoph: *Hvngaria cum adiacentibus Provinciis nova et accuratiori forma exhibetur [...]*. Norim[bergae] [cca 1701 – 1725]. Dostupné z: <https://mapy.mzk.cz/mzk03/001/052/230/2619316437/> [cit. 31. 5. 2022].

Národní technické muzeum, Praha:

- SEUTTER, Matthäus: *Novissima et accuratissima Hungariae cum circumjacentibus Regnis et Principatibus in mappa Geographica Designatio [...]*. Aug[usta] Vind[elicorum] [1728]. Dostupné z: <http://chartae-antiquae.cz/cs/maps/34075> [cit. 31. 5. 2022].

SCHEDA, Joseph von: *General-Karte von Europa in 25 Blättern*. Bl. XIII. Wien 1845 – 1847.

Dostupné z: <<http://chartae-antiquae.cz/cs/maps/34300>> [cit. 31. 5. 2022].

Obec Hybe, rodina Kurnátová, Hybe:

Trám u Kúdolov (1823).

Országos Széchényi Könyvtár, Budapest:

Gyászjelentések (1840 – 1890), Kux, Adolf (1904). Dostupné z: <<https://www.familysearch.org>> [cit. 31. 5. 2022].

OSZK kéziratos térképek, TK 339, KLEINWÄCHTER, Johann: *Hvngariae svperioris novissima descriptio [...]*. [s. n.] 1681. Dostupné z: <<https://maps.hungaricana.hu/hu/OSZKTerkeptar/338/>> [cit. 31. 5. 2022].

OSZK kéziratos térképek, TK 1152, MIKOVÍNI, Samuel: *Tabula nova incliti Regni Hungariae Juxta nonnullas Observationes Samuelis Micoviny*. [s. n. cca 1753]. Dostupné z: <<https://maps.hungaricana.hu/en/OSZKTerkeptar/1148/>> [cit. 31. 5. 2022].

OSZK kéziratos térképek, TK 1662, SPAITS, Stephan: *Tabvla Districtvs Stvdiorvm et Scholarvm Nationalivm per Regnvm Hvngariae et Provincias Eidem Adnexas Indicans [...]*. [s. n.] 1780. Dostupné z: <<https://maps.hungaricana.hu/en/OSZKTerkeptar/1661/>> [cit. 31. 5. 2022].

Rímskokatolícky farský úrad v Hybiach, Hybe

Rímskokatolícky farský úrad v Hybiach (1675–1968),

K 5, inv. č. 48, Matrika pokrstených z rôznych konfesíí a farností (1675–1752). Matrika zomrelých z rôznych konfesíí (1742–1770).

K 7, inv. č. 60, Súpis duší – Hybe, Východná, Bielansko, Čierny Váh, Benkovo, Ráztoky, Medvedzia, Dikula, Svarín, Kráľova Lehota (Conscriptio Animarum Parochiae Hybbensis. Anno 1826. rectific[...]nta per Petrum Fábo Parochum Hybbensem.) ((1796) 1826 – 1832).

K 7, inv. č. 63, Kanonická vizitácia v Hybiach (1795).

K 9, inv. č. 127, Odovzdávací protokol kostolov v Hybiach, vo Východnej a kaplnky v Čiernom Váhu, budovy fary a celého majetku, vrátene knižnice a farského archívu, pri odchode Jána Samuelyho a nástupe Alojza Sitkeya a Jána Mordovského (1871).

Rodina Folwarczna, Hybe:

Trám u Pelachov (1830).

Rodina Hudečková, Hybe:

Trám u Kapicov Debnárovie zhora (1800).

Rodina Marušiaková, Hybe:

Trám v sypárni (1822).

Rodina Miháliková, Hybe:

Trám z domu rodiny Járošovcov (1825).

Rodina Piovárová, Hybe:

Trám u Ružiakov (1854).

Slovenské národné múzeum, Martin:

Zápisnica Velikánskej Stromovej Zahrady založenej v Hybbiach skrze Ludevíta Orphanides. Roku Páňa 1849, rkp.

Státní oblastní archiv v Praze, Praha:

Sbírka matrik,

Římskokatolický farní úřad Osov, inv. č. 1, Matrika narozných, 1679 – 1696.

Římskokatolický farní úřad Třebsko, inv. č. 1, Matrika narozných, 1660 – 1715.

Římskokatolický farní úřad Třebsko, inv. č. 2, Matrika sezdaných, 1661 – 1715.

Súkromný archív Fedora Polóniho, Ružomberok:

Zbierka filmov,

Svoboda, Zdeno: Filmový záznam zo slávnosti otvorenia lesnej železnice pri Hybbiach, [11. júl 1943].

Súkromný archív Gustáva Chrobáka, Hybe:

Meštiansky list Andreasa Fábryho (1847), kópia.

Súkromný archív Jaroslava Pastuchu, Hybe:

Zbierka fotografií.

Súkromný archív Júliusa Treku, Hybe:

Zbierka fotografií.

Súkromný archív Ľubomíra Kompiša, Liptovský Hrádok:

Zbierka fotografií.

Súkromný archív Stanislava Žišku, Hybe:

Voľakedajší Zudlovie dom – drevenica v Hybiach (s.d.).

Výkazi. Z matriky pokrstených, sobášených a zomrelých o Rode v Pánu zosnulého Jana Jároš...
(1870).

Zbierka fotografií.

Súkromný archív rodiny Oreňákovcov, Hybe:

Zbierka fotografií.

Súkromný archív rodiny Rajniakovcov, Hybe:

Zbierka fotografií.

Súkromný archív rodiny Špičákovcov, Praha:

Zbierka fotografií.

Univerzita Karlova, Praha:

Přírodovědecká fakulta, Mapová sbírka:

Comitat-Liptau (Liptó vármegye). [s. n. 1840 – 1870]. Dostupné z: <<https://k7-test.mzk.cz/cuni/uuid/uuid:57a1ad3c-5ea8-11ec-9523-fa163e4ea95f>> [cit. 31. 5. 2022].

Comitat-Liptau (Liptó vármegye). [s. n. 1850 – 1870]. Dostupné z: <<https://k7-test.mzk.cz/cuni/uuid/uuid:f430acd6-7ecc-11ec-9b21-fa163e4ea95f>> [cit. 31. 5. 2022].

Comitat-Liptau. [s. n. 1855 – 1880]. Dostupné z: <<https://k7-test.mzk.cz/cuni/uuid/uuid:9ed3332a-8a67-11ec-92b0-fa163e4ea95f>> [cit. 31. 5. 2022].

KIPFERLING, Karl Joseph: *Nieder-Ungern II. Blatt, enthaltend die Pressburger, Neitraer, Trentschiner, Thurozer, Arver, Liptauer, Sohler, Neograder, Honter und Barscher Gespannschaft*. Wien 1803. Dostupné z: <<https://k7-test.mzk.cz/cuni/uuid/uuid:505c6224-515b-11ec-85cc-fa163e4ea95f>> [cit. 31. 5. 2022].

KUMMERSBERG, Karl von: *Umgebung von Zakopana*. Bl. 35. Wien [1855]. Dostupné z:

<<https://k7-test.mzk.cz/cuni/uuid/uuid:c7668676-84f3-11ec-b511-fa163e4ea95f>> [cit. 31. 5. 2022].

SYDOW, Albrecht von – WOLF, Heinrich: *Die Central-Karpaten*. Berlin 1830. Dostupné z: <<https://k7-test.mzk.cz/cuni/uuid/uuid:512dd398-4d61-11ec-9783-fa163e4ea95f>> [cit. 31. 5. 2022].

Universitätsbibliothek Bern, Bern:

MERCATOR, Gerhard: *Hvngaria*. [Duisburg] 1585. . Dostupné z: <http://biblio.unibe.ch/web-apps/maps/zoomify.php?pic=Ryh_6403_5_A.jpg&col=ryh> [cit. 31. 5. 2022].

MERCATOR, Gerhard: *Hvngaria*. [Amsterdam 1633]. Dostupné z: <https://biblio.unibe.ch/web-apps/maps/zoomify.php?pic=Ryh_6403_5_B.jpg&col=ryh> [cit. 31. 5. 2022].

Universitätsbibliothek Regensburg, Regensburg:

KORABINSKÝ, Ján Matej: *Atlas Regni Hungariae Portatilis. Neue und vollständige Darstellung des Königreichs Ungarn auf 60 Tafeln im Taschenformat*. Preßburg [1804]. Dostupné z: <<https://nbn-resolving.org/urn:nbn:de:bvb:355-ubr16769-8#0025>> [cit. 31. 5. 2022].

SCHEDIUS, Johann Ludwig: *Vollständige General Poste- und Strassen-Karte des Königreich Ungarn [...]*. Wien 1833–1838. Dostupné z: <<https://nbn-resolving.org/urn:nbn:de:bvb:355-ubr16800-1#0006>> [cit. 31. 5. 2022].

Tlačené pramene a literatúra

PRAMENE:

33. *Infanterie-Regiment*. Militär-Schematismus der österreichischen Kaiserthumes, Wien 1858, s. 237–239.

Schematismus cleri Dioecesis Scepusiensis pro anno MDCCCXI. [Levoča]

Schematismus cleri Dioecesis Scepusiensis pro anno MDCCCXII. Leutschoviae.

Schematismus cleri Dioecesis Scepusiensis pro anno MDCCCXIII. Leutschoviae.

Schematismus cleri Dioecesis Scepusiensis pro anno 1816. Leutschoviae.

Schematismus cleri Dioecesis Scepusiensis pro anno 1817. Cassoviae.

Schematismus venerabilis cleri Almae Dioecesis Scepusiensis pro anno a Christo nato 1821.
Leutschoviae.

Schematismus venerabilis cleri Almae Dioecesis Scepusiensis pro anno a Christo nato 1822.
Leutschoviae.

Schematismus venerabilis cleri Almae Dioecesis Scepusiensis pro anno a Christo nato 1823.

Leutschoviae.

Schematismus venerabilis cleri Almae Dioecesis Scepusiensis pro anno A Christo nato 1824.

Leutschoviae.

Schematismus venerabilis cleri Almae Dioecesis Scepusiensis pro anno a Christo Nato 1825.

Leutschoviae.

Schematismus venerabilis cleri Almae Dioecesis Scepusiensis pro anno a Christo nato

M.DCCC.XXVII. Leutschoviae.

Schematismus venerabilis cleri Almae Dioecesis Scepusiensis pro anno a Christo nato

M.DCCC.XXVIII. Leuts[c]hoviae.

Schematismus venerabilis cleri Almae Dioecesis Scepusiensis pro anno a Christo nato

M.DCCC.XXIX. Leutschoviae.

Schematismus venerabilis cleri Almae Dioecesis Scepusiensis pro anno a Christo nato

M.DCCC.XXX. Leutschoviae.

Schematismus venerabilis Cleri Almae Dioecesis Scepusiensis pro anno a Christo nato

M.DCCC.XXXI. Leutschoviae.

Schematismus venerabilis cleri Almae Dioecesis Scepusiensis pro anno a Christo nato

M.DCCCXXXII. Leutschoviae.

Schematismus venerabilis cleri Almae Dioecesis Scepusiensis pro anno a Christo nato 1833.

Leutschoviae.

Schematismus venerabilis cleri Almae Dioecesis Scepusiensis pro anno a Christo nato 1834.

Leutschoviae.

Schematismus venerabilis cleri Almae Dioecesis Scepusiensis pro anno a Christo nato 1835.

Leutschoviae.

Schematismus venerabilis cleri Almae Dioecesis Scepusiensis pro anno a Christo nato 1836.

Leutschoviae.

Schematismus venerabilis cleri Almae Dioecesis Scepusiensis pro anno a Christo nato

MDCCCXXXVII. Leutschoviae.

Schematismus venerabilis cleri Almae Dioecesis Scepusiensis pro anno a Christo nato 1838.

Leutschoviae.

Schematismus venerabilis cleri Almae Dioecesis Scepusiensis pro anno a Christo nato 1839.

Leutschoviae.

Schematismus venerabilis cleri Almae Dioecesis Scepusiensis. Pro anno a Christo nato 1841.

Leutschoviae.

Schematismus venerabilis cleri Almae Dioecesis Scepusiensis. Pro anno a Christo nato 1843.

Leutschoviae.

Schematismus venerabilis cleri Almae Dioecesis Scepusiensis. Pro anno a Christo nato 1852.

Leutschoviae.

Schematismus venerabilis cleri Almae Dioecesis Scepusiensis. Pro anno a Christo nato 1856.

Leutschoviae.

Schematismus venerabilis cleri Almae Dioecesis Scepusiensis. Pro anno a Christo nato bissexetili [recte: bissextili] 1860. Leutschoviae.

The Edinburgh Gazetteer Or Geographical Dictionary Containing a Description of the Various Countries, Kingdoms, States, Cities, Towns, &c of the World. In Six Volumes. Volume third. Edinburgh 1822, 800 s.

Verzeichniss der Einwohner-Zahl in den Orten der Liptauer Gespanschaft in Ungarn nach einer Conscription vom Jahre 1805. In: *Monatliche Correspondenz zur Beförderung der Erd- und Himmels- Kunde.* Achtzehnter Band. Gotha 1808, s. 227–232.

ANTONELLI, Giuseppe: *Nuovo dizionario geografico universale statistico, storico, commerciale compilato sulle grandi opere di Arrowsmith, Büsching, Balbi, Cannabich, D'Anville, Forster, Fabri, Gaspari, Guthrie, Goldsmith, Humboldt, Hassel, Flerisson, La-Martiniere, Mannert, Moreri, Malte-Brun, Mackensie, Poirson, Pinkerton, Stein, Vosgien, Zimmermann, e di altri autori d' ogni ete e d' ogni nazione.* Tomo II. Parte II. Venezia 1828, 1184 s.

BLUMENBACH, Wenzel Karl Wolfgang: *Neuestes Gemälde der Oesterreichischen Monarchie.* Dritter Theil. Wien 1833, 512 s.

DIERNER, Andreas: *Kurzgefaßte Erdbeschreibung von Ungarn, für Schule und Haus.* 2. oprav. vyd. Pest 1862, 103 s.

DÓCZY, Józef (ed.): *Európa Tekintete Jelenváló Természeti, Míveleti, és Kormányi Állapotjában. IX. Kötet. A' Magyar Birodalmak. Magyar, Horvát, és Tót, (Szlovenia) Ország; a' Határ őrző Ezredek vidékeivel, és Tenger parti Kerülettel. 'S Erdély Ország. Hungaria, Croatia, Slavonia. Districtus Regiminum Limitaneorum. Litorale. Transilvania.* Bétsben 1830, 410 s.

ERSCH, Johann Samuel – GRUBER, Johann Gottfried: *Allgemeine Encyclopädie der Wissenschaften und Künste. Zweite Section. H – N. Zwölfter Theil. Hum – Hypexodon.* Leipzig 1835, 479 s.

FOSSNER, Bernard: *Sanctvs Mauritius Inclytae Saxonicae Tutelaris. A religione, & fortivdine militari laudatissimus.* Viennae 1671, 8 s.

GALLETTI, Johann Georg August: *Allgemeines geographisches Wörterbuch oder alphabetische Darstellung aller Länder, Städte, Flecken, Dörfer, Ortschaften, Meere, Flüsse u. s. w. Mit genauer Angabe ihrer Lage, Grösse, Bevölkerung, Producte, Manufacturen, Fabriken, ihres*

- Gewerbes, Handels u. s. w. Erster Band. A – K. Pesth 1822, 1518 s.*
- GRÄFFER, Franz: *Gedrängtes geographisch-statistisches Handwörterbuch des österreichischen Kaiserthumes; oder alphabetische Uebersicht seiner Provinzen, Kreise, Gespanschaften, Delegationen, Bezirke etc., seiner Städte, Marktstellen, Dörfer, Berge, Thäler, Seen, Flüsse und anderen Bestandtheile. Mit Angabe der Lage, Größe, Bevölkerung, Natur- und Kunstproducte etc.* Wien 1827, 367 s.
- HASSEL, Georg: *Geographisch-statistisches Handwörterbuch, nach den neuesten Quellen und Hilfsmitteln in zwei Bänden bearbeitet. Erster Band (A–K).* Weimar 1817, 461 s.
- HORNYÁNSKY, Victor: *Geographisches Lexikon des Königreichs Ungarn und der serbischen Woiwodschaft mit dem temescher Banate. Ein Hilfsbuch für Behörden, Postämter, Advokaten und Geschäftsmänner.* Pest 1858, 420 s.
- HÜBNER, Johann – SPERL, Franz Xaver: *Johann Hübners reales Staats-, Zeitungs- und Conversations-Lexicon Erste Abtheilung (A–L).* Grätz 1814, 2016 s.
- JÄGER, Wolfgang – MANNERT, Konrad: *Geographisch-historisch-statistisches Zeitungs-Lexikon. Dritter Theil. R – Z.* Landshut 1811, 214 s.
- JOHNSTON, Alexander Keith: *Dictionary of Geography, Descriptive, Physical, Statistical, and Historical, forming a Complete General Gazetteer.* London 1853, 1432 s.
- KNEYßL, Mathias: *Der schnelle Wanderer durch ganz Europa, oder: Gedrängte Beschreibung aller europäischen und einiger außereuropäischen Länder, Städte, Märkte, Flecken, Dörfer, Schlößer, - Seen, Flüsse, Bäche, - Gebirge, Berge etc., deren Namen in der deutschen und böhmischen Sprache verschieden sind, nach ihrer statistisch, geographisch und topographisch merkwürdigen Beschaffenheit, nebst genauer Angabe ihrer wechselseitigen Entfernung und Lage, mit besonderer Rücksichtnahme auf Mähren und Böhmen.* Iglau 1838, 145 s.
- KORABINSKY, Johann Matthias: *Geographisch-historisches und Produkten Lexikon von Ungarn, in welchem die vorzüglichsten Oerter des Landes in alphabetischer Ordnung angegeben, ihre Lage bestimmt, und mit kurzen Nachrichten, die im gesellschaftlichen Umgange angenehm und nützlich sind, vorgestellt werden.* Preßburg 1786, [22], 858, [38] s.
- MAGDA, Paul: *Neueste statistisch-geographische Beschreibung des Königreichs Ungarn, Croatien, Slavonien und der ungarischen Militär-Grenze.* Leipzig 1832, 522 s.
- MAGDA, Paul: *Neueste statistisch-geographische Beschreibung des Königreichs Ungarn, Croatien, Slavonien und der ungarischen Militär-Grenze. 2. vyd.* Leipzig 1834, 522 s.
- MALTE-BRUN, Conrad: *Nuevo diccionario geográfico manua, que contiene La deccripcion de todos los paises de las cinco partes del mundo Tomo I. (A – HIS).* Madrid 1832, 672 s.
- MALTE-BRUN, Conrad: *Nuovo dizionario geografico portatile, che contiene la descrizione*

- generale e particolare delle cinque parti del mondo conosciuto*. Venezia 1827, 1383 s.
- MALTE-BRUN, Conrad: *Nuovo dizionario geografico portatile, che contiene la descrizione generale e particolare delle cinque parti del mondo conosciuto*. Tomo I., Parte I. Venezia 1827, 832 s.
- NAGY, Lajos: *Notitiae politico-geographico-statisticae inclyti Regni Hungariae, partiumque eidem adnexarum*. Tomus primus. Budae 1828, 639 s.
- RAFFELSPERGER, Franz (ed.): *Allgemeines geographisch-statistisches Lexikon aller Österreichischen Staaten. Nach ämtlichen Quellen, den besten vaterländischen Hilfswerken und Original-Manuscripten, von einer Gesellschaft Geographen, Postmännern und Staatsbeamten. Dritter Band. Ha.–Kz. 2. vyd. Wien 1846, 800 s.*
- RUDOLPH, Heinrich: *Vollständiges geographisch topographisch-statistisches Ortslexikon von Deutschland. In einem Bande*. Leipzig 1859, 2394 s.
- RUMI, Karl Georg: *Geographisch-statistisches Wörterbuch des österreichischen Kaiserstaates, oder alphabetische Darstellung der Provinzen, Städte, merkwürdigen Flecken, Dörfer, Schlösser, Berge, Flüsse, Seen, Grotten u. s. w. des österreichischen Kaiserthumes*. Wien 1809, 452 s.
- SCHMIDL, Adolph – WARHANEK, Wilhelm Friedrich: *Das Kaiserthum Oesterreich. Geografisch, statistisch, topografisch, mit alfabetischem Ortslexikon*. Wien 1857, 642 s.
- SCHWEICKHARDT, Franz Xaver: *Schilderungen des Merkwürdigen aus allen Theilen des Erdballs*. Ersten Bandes erste Lieferung. Wien 1840, 287 s.
- STEIN, Christian Gottfried Daniel: *Geographisch-statistisches Zeitungs-, Post- und Comtoir-Lexicon. Zweiten Bandes erste Abtheilung (F – H)*. Leipzig 1819, 456 s.
- ŠIMÁK, Josef Vítězslav (ed.): *Zpovědňi seznamy Arcidiecése pražské. Dílu II. sv. 3. Podbrdsko*. Praha 1929, 311 – 391 s.
- THIELE, Johann Karl von: *Das Königreich Ungarn. Ein topographisch-historisch-statistisches Rundgemälde, das Ganze dieses Landes in mehr denn 12,400 Artikeln umfassend*. Erster Band. Kaschau 1833, 288 s.
- THOMAS, Joseph – BALDWIN, Thomas: *Lippincott's Pronouncing Gazetteer. A Complete Pronouncing Gazetteer, or Geographical Dictionary, of the World*. Philadelphia 1855, 2182 s.
- THOMAS, Joseph – BALDWIN, Thomas: *Lippincott's Pronouncing Gazetteer. A Complete Pronouncing Gazetteer, or Geographical Dictionary, of the World*. Philadelphia 1859, 2182 s.
- UNGEWITTER, Franz Heinrich: *Die österreichische Monarchie, geographisch, statistisch, topographisch und historisch dargestellt*. Brünn 1856, 421 s.
- WITKAMP, Pieter Harmen: *Beschrijving van Oost en Noord Europa. Eerste Stuk: Europisch-Turkije, Griekenland, de Ionische-Republiek, Galicie, de Hongaarsche Landen, Krakau en Oost-*

en-West-Pruissen-en-Posen. Amsterdam 1845, 570 s.

WRIGHT, George Newenham: *A New and Comprehensive Gazetteer; Being a Delineation of the Esent State of the World, From the Most Recent Authorities, Arranged in Alphabetical Order, and Constituting a Systematic Course of Geography. In Four Volumes*. Vol. III. London 1836, s. 640 s.

LITERATÚRA:

BEL, Matej: *Liptovská stolica*. Čadca 2014, 391 s.

BEŇKO, Ján: *Osídlenie severného Slovenska*. Košice 1985, 316 s.

BIZUB, František: *Pôsobenie rodu Balašovcov v Liptove*. Turany 2014, 124 s.

BOGNÁR, Kristzina Kissné: *Magyarországi diákok a bécsi tanintézetekben 1526–1789*. Budapest 2004, 552 s.

HRADSKÝ: Josephus: *Additamenta ad Initia , progressus ac praesens status capituli ad sanctum Martinum E. C. de monte Scepusio , olim collegiati sub jurisdictione archiepiscopi Strigoniensis, nunc vero cathedralis sub proprio episcopo Scepusiensi constituti*. Szepesváralja 1903 – 1904, 792 s.

JÁROŠ, Michal: *Jakub Grajchman. Národno-emancipačné úsilie v kontexte života a tvorby slovenského národovca v druhej polovici 19. storočia*. Olomouc 2016, 330 s.

JÁROŠ, Michal: *Rímskokatolícky farský úrad v Hybiach (1675 – 1968)*. Olomouc 2012 (nepublikovaná bakalárska diplomová práca), 146 s.

HÚŠČAVA, Alexander: *Ján Literát a liptovské falzá*. Bratislava 1936, 193 s.

KLEIN-TESNOSKALSKÝ, Belo: *Oppidum Hybbe*. Liptovský Svätý Mikuláš 1942, 199 s.

KORBELÁŘOVÁ, Irena: *Města na Těšínsku v 18. století*. Český Těšín 2005, 344 s.

KOVAČEVIČOVÁ, Soňa: *Typy domov, národnosť, náboženstvo a zamestnanie v posledných dvoch storočiach na Slovensku*. Český lid. Měsíčník pro dějiny venkova a národopis, 54, 1967, s. 99 – 105.

KVIETOK, Martin: *Príspevok k pôdorysom sídiel s prvkami centrality v priestore Liptova*. Acta Historica Neosoliensia. Vedecký časopis pre historické vedy, 13, 2010, č. 1–2, s. 215 – 242.

LANGER, Juraj: *Zvláštnosti tradičného vývoja ľudového domu v Liptove*. Slovenský národopis, 20, 1972, č. 4, s. 572 – 600.

MAJLÁTH, Béla: *Családtörténeti tanulmányok 1526. évig*. Turul A Magyar Heraldikai és Genealógiai Társaság Közlönyes, roč. 1891, s. 16 – 33, 78 – 85, 133 – 140, 161 – 171.

MAJLÁTH, Béla: *Liptómegeyi törzsökös családok 1526. évig*. Turul A Magyar Heraldikai és Genealógiai Társaság Közlönyes, roč. 1890, s. 1 – 24, 54 – 63, 97 – 111, 200 – 207.

- NÉMETHY, Ludovicus: *Series parochiarum et parochorum Archi-dioecesis Strigoniensis ab antiquissimis temporibus usque annum MDCCCXCIV*. Strigonii 1894, 1064 s.
- RADDA, Karl: *Urkundliche Beiträge zur Geschichte des Protestantismus im Herzogtum Teschen bis zum Toleranzpatent*. In: IX. Programm der k. k. Staats-Realschule in Teschen. Am Schlusse des Schuljahres 1881/82, Teschen [1882], s. 1–39.
- RATKOŠ, Peter: *Z dejín mestečka*. In: MRLIAN, Ondrej, a kol.: *Hybe včera a dnes*. Banská Bystrica 1967, s. 9–49.
- REBRO, Karol: *Urbárska regulácia Márie Terézie a poddanské úpravy Jozefa II*. Bratislava 1959, 666 s.
- STRÁNSKÁ, Drahomíra: *Príspevky o lidových stavbách pod Tatrami. Síně a loubí v Liptově a Spiši*. Národopisný věstník československý, roč. 27–28, 1936, č. 3–4, s. 44–82.
- SVETLÍK, Ján: *Hybe voľakedy a dnes*. Vlastivedný časopis. Časopis pre vlastivednú prácu, kultúrnu históriu, pamiatky a múzeá, 14, 1965, č. 4, s. 166 – 170.
- SVETLÍK, Ján: *Výstavba obce voľakedy a dnes*. In: MRLIAN, Ondrej, a kol.: *Hybe včera a dnes*. Banská Bystrica 1967, s. 51 – 81.
- VARSÍK, Branislav: *Z osídlenia západného a stredného Slovenska v stredoveku*. Bratislava 1984, 260 s.
- VÍTEK, Peter: *Dejiny pošty v Liptove*. In: *Archívny almanach*, roč. 2, 2019, s. 57–68.
- VÍTEK, Peter: *Urbariát – pozemkové spoločenstvo Lúčky, dejiny a súčasnosť*. Lúčky 2017, 84 s.
- ŽIŠKA, Stanislav: *Hybe. Kultúrne dianie v rokoch 1918–1939*. Poprad 2004, 108 s.
- ŽIŠKA, Stanislav: *Hybe. Pohltení časom. Zo životných osudov rodákov 19. storočia*. Ružomberok 2022, 344 s.
- WIX, Györgyné (ed.): *Régi magyarországi szerzők*. Budapest 2008, 1036 s.
- ZALČÍK, Tibor: *Vývin miest a mestečiek Liptova*. Pamiatky a múzeá. Časopis pre ochranu pamiatok a problémy múzeí, 9, 1960, č. 4, s. 173 – 180.
- ŽIŠKOVÁ, Zuzana: *Rozhovor*. Zvon. Občasník Cirkevného zboru ECAV na Slovensku Hybe, 2019, č. október, s. 29 – 35.

ĎALŠIE ZDROJE ČERPANÉ Z INTERNETU:

Stránky farnosti Krivá. História farnosti. Dostupné z: <<https://farnostkriva.sk/features/historia-farnosti/>> [cit. 31. 5. 2022].

Foto 2002/124/32, SCHILD, Alexander (Sándor): *Kaschau Oderberger Bahn: Geib (Hybbe) (1871)*

Dostupné z: <<https://sammlungenonline.albertina.at/>> [cit. 31. 5. 2022].

Magyar Királyság (1819–1869) – Második katonai felmérés. Dostupné z:

<https://www.arcanum.com/hu/> [cit. 31. 5. 2022].

Magyarország (1782 – 1785) – Első Katonai Felmérés. Dostupné z:

<https://www.arcanum.com/hu/> [cit. 31. 5. 2022].

VÍTEK, Peter – CHURÝ, Slavko – STRUHÁR, Vít'azoslav: *Dejiny obce Podtureň 1331–2002*, 110

s. Dostupné z: [https://www.podturen.sk/e_download.php?](https://www.podturen.sk/e_download.php?file=data/editor/45sk_5.pdf&original=kniha.pdf)

[file=data/editor/45sk_5.pdf&original=kniha.pdf](https://www.podturen.sk/e_download.php?file=data/editor/45sk_5.pdf&original=kniha.pdf) [cit. 31. 5. 2022].

Zoznam použitých skratiek

Archív autora	AA
Cirkevný zbor	CZ
Diplomatikai Levéltár	DL
Honvédelmi Minisztérium Hadtörténeti Intézet és Múzeum	HM HIM
Evanjelická cirkev augsburského vyznania na Slovensku	ECAV
Liptovský Mikuláš	LM
Magyar Nemzeti Levéltár Országos Leveltára	MNL OL
Magyar Tudományos Akadémia	MTA
Ministerstvo vnútra Slovenskej republiky	MV SR
Moravská zemská knihovna v Brně	MZK
Országos Széchényi Könyvtár	OSZK
Regnicolaris Levéltár	RL
Rímskokatolícky farský úrad v Hybiach, Hybe	RKFÚ, Hybe
Slovenské národné múzeum, Martin	SNM, MT
Státní oblastní archiv v Praze, Praha	SOA Praha
Súkromný archív	SA
Štátny archív v Banskej Bystrici	ŠA BB
Štátny archív Bratislave	ŠA BA
Štátny archív v Košiciach	ŠA KE
Štátny archív v Nitre	ŠA NR
Štátny archív v Žiline so sídlom v Bytči	ŠA ZA, BY
– pracovisko Archív Liptovský Mikuláš	ŠA ZA, BY p. A LM
Štátny archív v Prešove	ŠA PO
– špecializované pracovisko Spišský archív v Levoči	ŠA PO, špec. p. SA LE

Resumé

History of a house – a current topic in our country and abroad. There are many approaches and adaptations concerning this topic from the various points of view. A natural part of these adaptations is the usage of genealogy as an auxiliary science of history, which to a greater or lesser extent, affects their direction. This thesis titled “From a Taxpayer to Owner. A House in the Light of Genealogical Connections by an Example of the Upper Liptov Town of Hybe between 1784 - 1858” uses the genealogy as principle means of achieving this goal.

Hybe - today a middle-sized village with fewer than 1600 inhabitants located in a valley between the Low Tatras and West Tatras mountains used to be a royal town with royal privileges. In the initial chapters the research concerns the issue of settlement, cartographic name and also the granted privileges until 1526 that became the foundation for further life of this town. The chapter dedicated to the 18th and 19th century describes the social climate and deals with population statistics. Houses themselves and birth registries compose the larger part of the thesis.

The study focuses from the very beginning on difficulties associated with work with sources - maps, medieval documents, sources of statistical nature, but primarily birth registries. Church birth registries of the town have been preserved from 1675, the Roman Catholic birth registries were accompanied with the registries of the Evangelic Church of Augsburg Confession in 1731 and the keeping of records depended on a local parish priest. The more detailed study allowed to point out to various problems which are common for work with this kind of source in general. Inaccuracies in a form of errors in dates and names, the issue of parallel surname or nickname are an accompanying phenomenon of the genealogical research.

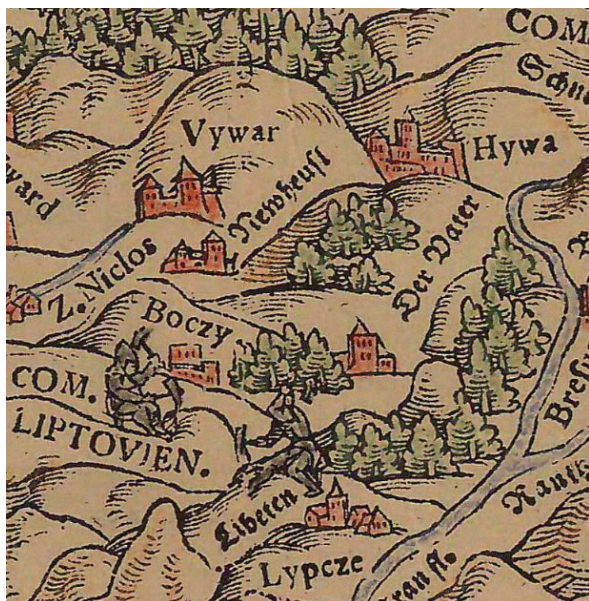
The presented dissertation is aimed at the research of one of the historic streets - a part of the main street - of Hybe with the biblical name of Betlehem (Bethlehem). Numbering of houses by their owners has been known since the middle of the 19th century. The preserved lists of (mainly) tax related character allow identification of the location of houses with their taxpayers up to 1784. In a very few cases it was possible to assume the continuity of the house occupation at the same place up to the beginning of the 18th century. Based on the 65 house numbers, which do not include the buildings owned by the town or institutions, it is possible to identify 109 separate houses in total at the time of the establishment of the land register in 1858.

The history of houses from the point of view of extended genealogical research allows their recognition in terms of family tree of the taxpayer and owners. Church, state and military birth registries and other sources of similar nature archived in Slovakia, the Czech Republic, Hungary,

Austria or the United States of America were used as the source of the registry research. The registry research in connection with the sources like the town books, testaments, purchase and sale agreements, care giving agreements, distribution of inheritance and other documents related to lawsuits form a complex picture of the house residents in the studied period. It concerns the Jewish issue and migration. The study presents an investigation the results of which could contribute to other areas of historical but also linguistic research to the future. The conducted research can be extended with the research of individual fates of particular house residents, their property and social position within the town. The results can be further applied to a far larger extent of the society at the end of the 18th century and beginning of the second half of the 19th century.

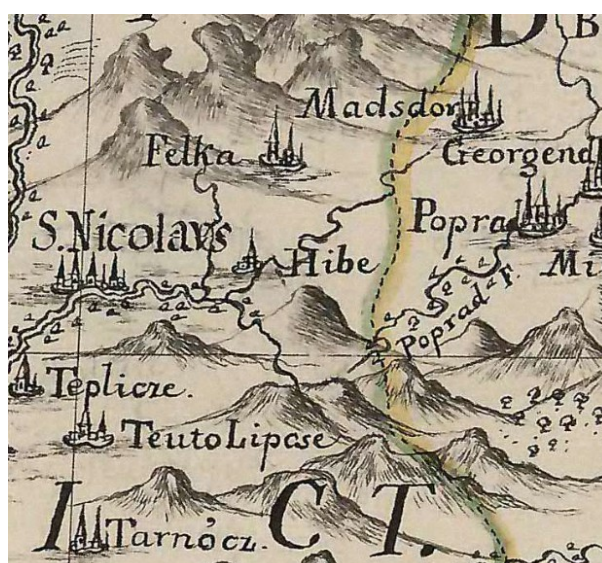
Obrázové prílohy

Na mapách sveta (1556 – 1780)



Príloha č. 1 (vľavo): Hybe ako „Hywa“ na mape Uhorska od Wolfganga Laziusa z roku 1556*

Príloha č. 2. (vpravo): Hybe ako „Hiba“ (mylne umiestnené do Poľska) na mape Uhorska a príľahých kráľovstiev a provincií od Jakoba von Sandrarta z roku 1690**



Príloha č. 3 (vľavo): Hybe v trojtvere „Niba“ „Hyuua“ „Hiba“ na mape krajín povodia Dunaja od Vincenza M. Coronelliho z prelomu 17. a 18. storočia.**

Príloha č. 4 (vpravo): Hybe ako „Hiba“ na mape študijných obvodov a národných škôl Uhorska a príľahých provincií od Stephana Spaitsa z roku 1780****

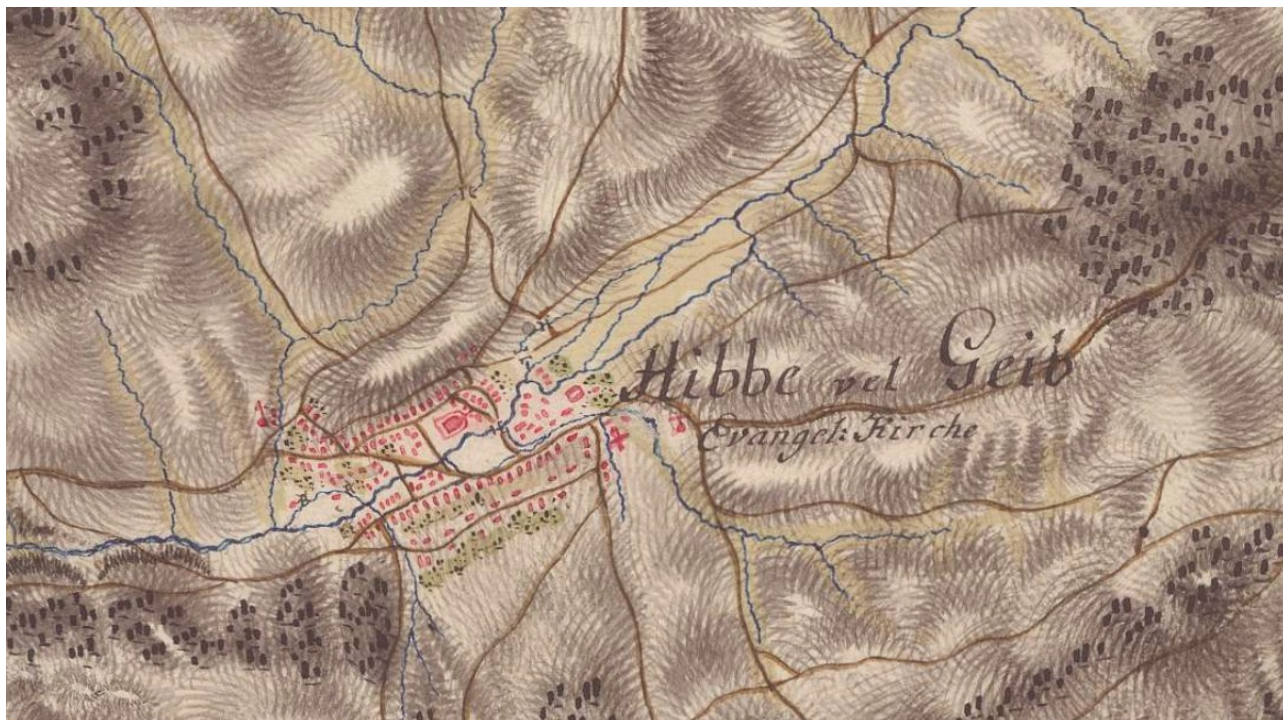
* HM HIM, Budapest, B IX a 1011/1, LAZIUS, Wolfgang: *Regni Hvgariae descriptio vera*. Viennae 1556. Dostupné z: <<https://maps.hungaricana.hu/en/HTITerkeptar/684/>> [cit. 31. 5. 2022].

** HM HIM, Budapest, B IX a 539/5, SANDRART, Jakob von: *Novissima et Accuratissimatoti[us] Regni Hungariae, Dalmatiae, Croatiae, Slavoniae, Bosniae, Serviae, Transylvaniae, cum adiacentib[us] Regnis et Provinciis Tabula*. [Norimbergae 1690]. Dostupné z: <<https://maps.hungaricana.hu/en/HTITerkeptar/469/>> [cit. 31. 5. 2022].

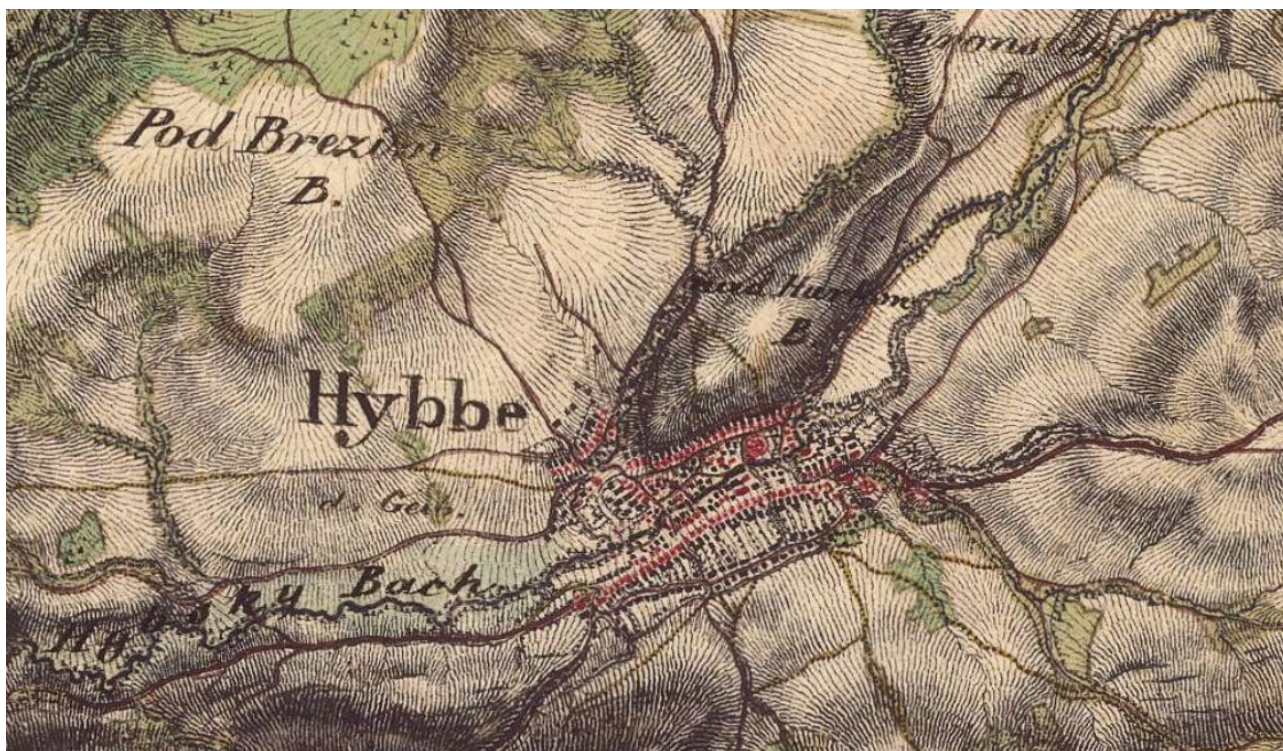
***MZK, Brno, CORONELLI, Vincenzo Maria: *Corso del Danubio da Vienna Sin' à Nicopoli, e Paési Adiacenti [...]*. [Venetia cca 1705–1720; recte: 1690?]. Dostupné z: <<https://mapy.mzk.cz/en/mzk03/001/052/200/2619316459/>> [cit. 31. 5. 2022].

****OSZK, Budapest, OSZK kéziratok térképek, TK 1662, SPAITS, Stephan: *Tabvla Districtvs Stvdiorvm et Scholarvm Nationalivm per Regnvm Hvgariae et Provincias Eidem Adnexas Indicans [...]*. [s. n.] 1780. Dostupné z: <<https://maps.hungaricana.hu/en/OSZKTerkeptar/1661/>> [cit. 31. 5. 2022].

Z vojenských mapovaní Uhorska



Príloha č. 5: Hybe na mape z 1. vojenského mapovania (1782 – 1785)*

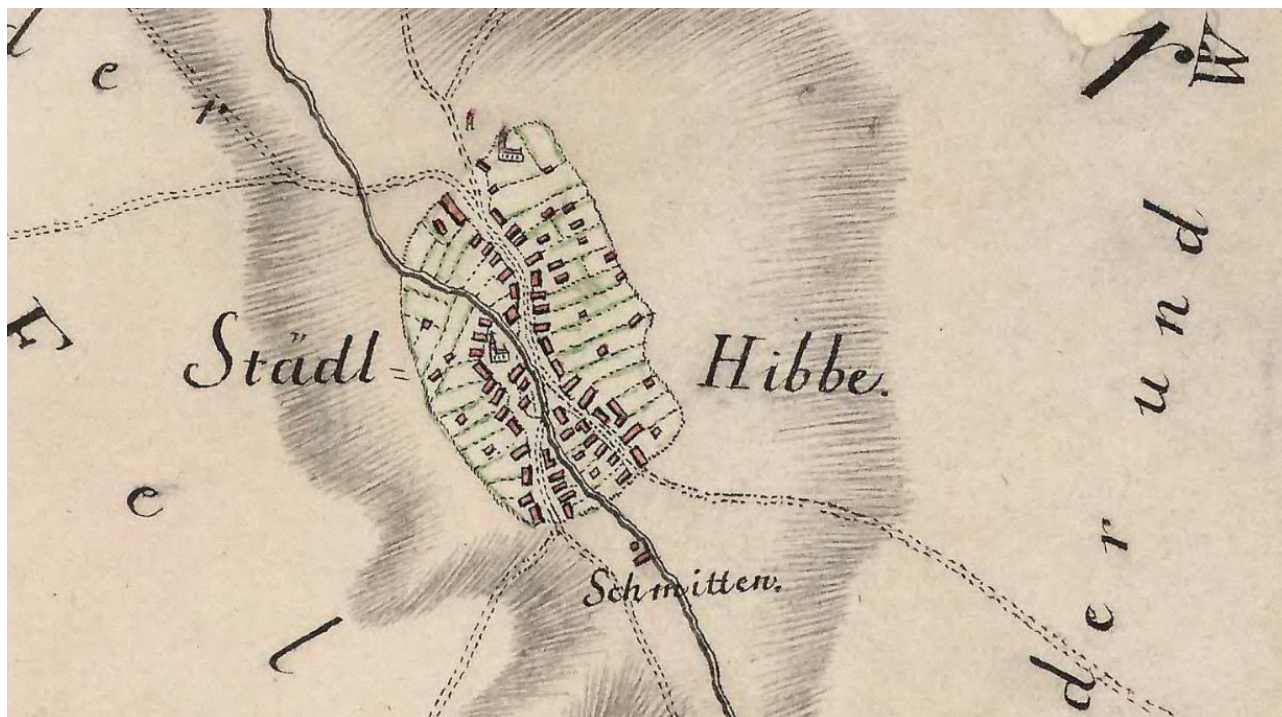


Príloha č. 6: Hybbe na mape z 2. vojenského mapovania (1819 – 1869)**

* Magyarország (1782–1785) – Első Katonai Felmérés. Dostupné z: <<https://www.arcanum.com/hu/>> [cit. 31. 5. 2022].

** Magyar Királyság (1819–1869) – Második katonai felmérés. Dostupné z: <<https://www.arcanum.com/hu/>> [cit. 31. 5. 2022].

Na mapách panstva Liptovský Hrádok



Príloha č. 8: Hybe na mape Hrádockého komorského panstva z roku 1767*



Príloha č. 9: Hybe na mape ciest Hrádockého komorského panstva z roku 1799**

* MNL OL, Budapest, S 11. Kamarai térképek (1747–1882), Nro 89/a:1, SGARGETH, Johann – KORÓNI, Samuel – MILEC, Imrich – FREUDHOFER von Steinbruck, Anton – MILEC, Juraj: *Universal Plan [...]*. [s. n.] 1767. Dostupné z: <<https://maps.hungaricana.hu/en/MOLTerkeptar/1484/>> [cit. 31. 5. 2022].

** MNL OL, Budapest, S 11. Kamarai térképek (1747 – 1882), Nro 472:1, HRADSKÝ, Jozef: *Mappa Geometrica Exhibens Delineationem Viae ex Inclyto Comitatu Lyptoviensi loco camerali Hradek [...]*. [s. n.] 1799. Dostupné z: <<https://maps.hungaricana.hu/en/MOLTerkeptar/1924/>> [cit. 31. 5. 2022].

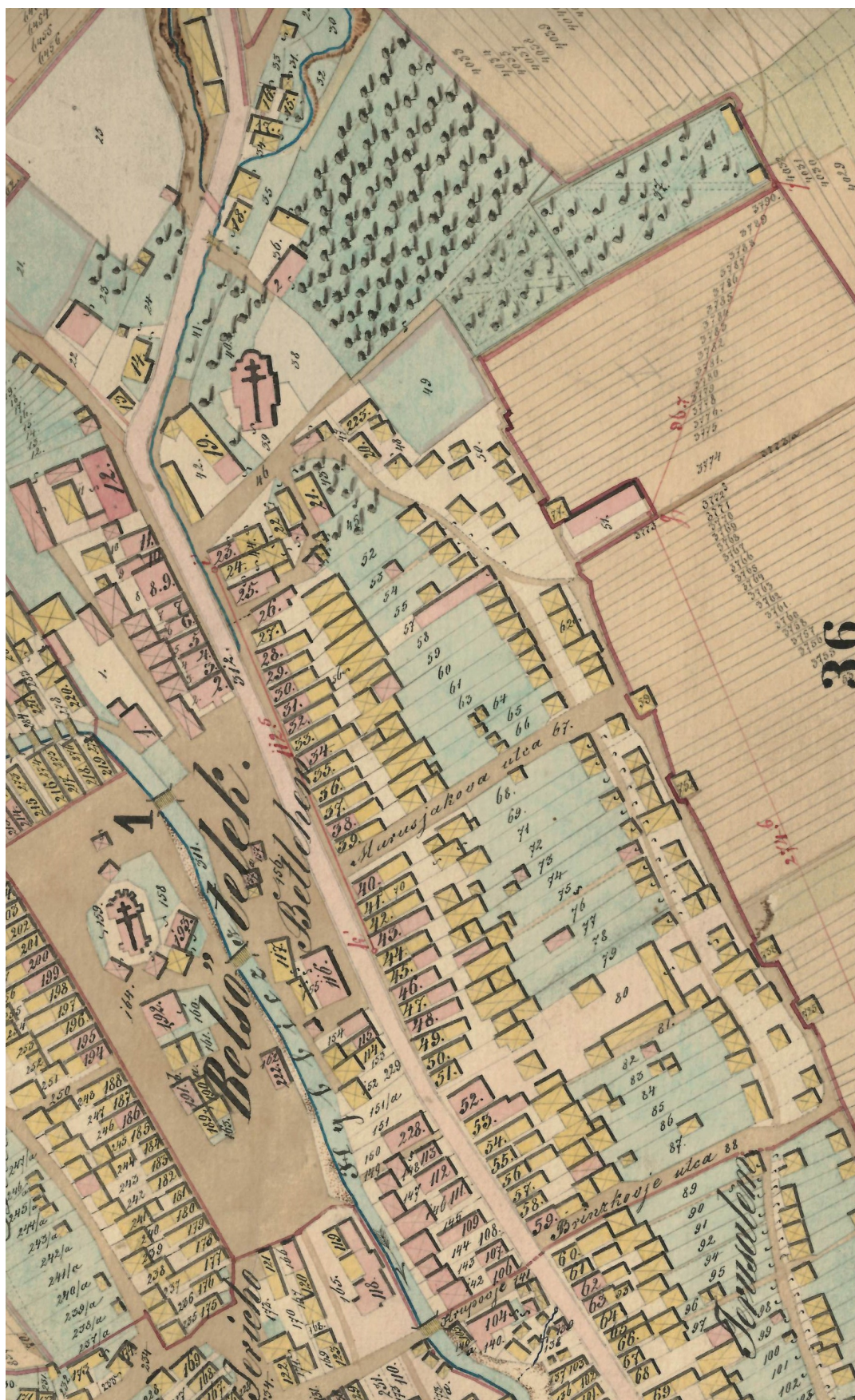
Ulica Betlehem na mape



Príloha č. 10: Ulica Betlehem (č. 1 – 59/c, 106 – 117) na mape z roku 1859*

* MV SR, ŠA ZA, BY, p. A LM, fond: fond: Okresný súd v Liptovskom Hrádku (1833) (1859–1949) (1954), bez inv. č., Mapa k pozemkovej knihe mestečka Hybe z r. 1859 (Comit. Liptau Stuhlbezirk Hradek SKIZZEN für GEIB).

Ulica Betlehem na mape



Príloha č. 11: Ulica Betlehem na mape z r. 1867, ružové sú murované stavby, žlté drevené*

* ŠA ZA, BY, fond: Krajský súd v Ružomberku (1876–1949), inv. č. 1584, Hybe. Polohová mapa chotára podľa starého stavu – 31 listov. Ľudovít Lange, 1867; M 1" = 40"; rkp. kolor., 65 x 56 cm, list. č. 19.

Mestečko Hybe



Príloha č. 12: Najstaršie známe vyobrazenie mestečka z roku 1871 (kolor.)*

* Foto 2002/124/32, SCHILD, Alexander (Sándor): Kaschau Oderberger Bahn: Geib (Hybbe) (1871) Dostupné z: <https://sammlungenonline.albertina.at> [cit. 31. 5. 2022].

Ulica Betlehem vo fotografii



Príloha č. 13: Niekdajšie miesta s domami č. 1 (rímskokatolícka fara s garážovými dverami do ulice – vľavo), č. 2 (starý Miestny národný výbor na mieste súčasného obecného úradu; dom zakúpený od židovského obchodníka Joachima Friedländera vedeniu mestečka slúžil od 70. rokov 19. storočia) až č. 12 (stará evanjelická škola na mieste bývalého panského hostinca), stav v druhej polovici 20. storočia.*



Príloha č. 14: Niekdajšie miesta s domami č. 2 – 12 (stará evanjelická škola na mieste bývalého panského hostinca) v 20. rokoch 20. storočia.**

* SA rodiny Špičákovej, Praha. Zbierka fotografií, autor: J. Špičák.

** SA Jaroslava Pastuchu, Hybe. Zbierka fotografií.

Ulica Betlehem vo fotografii



Príloha č. 15: Stará sypáreň (drevená hosp. budova so škridlovou strechou, zač. 40. r. 20. stor. evidovaná ako chliev), maštal' a napravo od nich niekdajšie miesta domov č. 16, 17 (opravená drevenica) a 18 (žltý dom vpravo), v pozadí evanjelický kostol, stav v roku 2018*



Príloha č. 16: Na pravej strane cesty niekdajšie miesto stavieb č. 12 (evanj. škola z r. 1909), 11..., na ľavej č. 19 (evanj. fara), 23, 24..., stav v prvej tretine 20. storočia **

* AA, Zbierka fotografií, foto autor, 2018.

** SA Stanislava Žišku, Hybe, kópia.

Ulica Betlehem vo fotografii



Príloha č. 17: Pohľad z veže evanj. kostola; v strede dole škola na mieste domov č. 23 – 25; vpravo domy č. 6, 7 a ľavá polovica domu č. 8 – 9, vľavo domy č. 26, 27, 28..., stav cca v 40. – 50. rokoch 20. storočia, kolor.*



Príloha č. 18: Dom č. 26, ktorý sa začal stavať v roku 1825, stav v druhej polovici 20. stor.**

* SA Júliusa Trcku, Hybe, Zbierka fotografií.

** SA rodiny Rajniakovcov, Hybe, Zbierka fotografií.

Ulica Betlehem vo fotografii



Príloha č. 19: Vľavo roh niekdajšieho domu č. 2, za stromom rad domov od č. 28 – 34, prelom 60. a prvej polovice 70. rokov 20. storočia *



Príloha č. 20: Niekdajšie miesta domov č. 29 – 38, cca 50. roky 20. storočia; výrez **



Príloha č. 21: Veža evanjelického kostola a niekdajšie miesta domov (časť) č. 30 – 36; výrez; prelom 60. a prvej polovice 70. rokov 20. storočia ***

* SA rodiny Špičákovcov, Praha, Zbierka fotografií, autor: J. Špičák.

** SA Júliusa Trcku, Hybe, Zbierka fotografií.

***SA rodiny Špičákovcov, Praha, Zbierka fotografií, autor: J. Špičák.

Ulica Betlehem vo fotografii



Príloha č. 22: Niekdajšie miesta domov č. 34 – 39, stav v roku 1951*



Príloha č. 23: Miesto niekdajšieho domu č. 40; vľavo dom č. 39, vpravo vzadu vidieť bočnú stenu domu č. 41/b z roku 1823, prelom 60. a prvej polovice 70. rokov 20. storočia**

* SA Lubomíra Kompiša, Liptovský Hrádok, Zbierka fotografií.

** SA rodiny Špičákovcov, Praha, Zbierka fotografií, autor: J. Špičák.

Ulica Betlehem vo fotografii



Príloha č. 24: Dom č. 41/b z roku 1823 – pohľad z juhu, stav v roku 2017*




Príloha č. 25: Dom č. 41/b z roku 1823 – pohľad zo západu, stav v roku 2017**

* AA, Zbierka fotografií, foto autor, 2017.

** AA, Zbierka fotografií, foto autor, 2017.

Ulica Betlehem vo fotografii



Príloha č. 26/a: Sprava niekdajšie miesta domov od č. 43 (roh), 42 (drevenica)..., okolo r. 1930*
Príloha č. 26/b: Niekdajšie miesta domov č. 39 – 43, prelom 60. a 70. r. 20. stor.**




Príloha č. 27: Niekdajšie miesta domov č. 116 (urbársky hostinec, druhý zľava), vpravo č. 47 (drevenica), 46 a 45 (tu už ako jeden dom), 44 (záhrada)...; prvá tretina 20. storočia ****

* SA Stanislava Žišku, Hybe, Zbierka fotografií, kópia.


** SA rodiny Špičákovcov, Praha, Zbierka fotografií, autor: J. Špičák.

***SA Stanislava Žišku, Hybe, Zbierka fotografií.

Ulica Betlehem vo fotografii



Príloha č. 28: Hospodárske budovy za niekdajším domom č. 51, stav cca 40. roky 20. storočia *



Príloha č. 29: Niekdajší dom č. 51, stav cca 40. roky 20. storočia **

* SA Stanislava Žišku, Hybe, Zbierka fotografií.

** Tamtiež.

Ulica Betlehem vo fotografii



Príloha č. 30: Vľavo niekdajšie miesta domov č. 52, 53..., vpravo č. 228, 113, 112, 111...; stav v prvej tretine 20. storočia*



Príloha č. 31: Niekdajší dom č. 55, druhá tretina 20. storočia**

* AA, Zbierka fotografií.

** SA Stanislava Žišku, Hybe, Zbierka fotografií.

Ulica Betlehem vo fotografii



Príloha č. 32: Niekdajšie miesta domov č. 56 (roh domu) – 58, prelom 60. a 70. r. 20. stor.*



Príloha č. 33: Niekdajšie miesta domov č. 58 a 59, nasleduje ul. Jeruzalem, stav k 11. 7. 1943**

* AA, Zbierka fotografií.

** SA Fedora Polóniho, Ružomberok, Zbierka filmov – Svoboda, Zdeno: Filmový záznam zo slávnosti otvorenia lesnej železnice pri Hybiach, [11. júl 1943].

Ulica Betlehem vo fotografii



Príloha č. 34: Niekdajší dom č. 108, stav v 60. – 70. rokoch 20. storočia *



Príloha č. 35: Zľava niekdajšie miesta domov č. 109, 110 (dvojdóm), 111..., vpravo dom č. 51, stav cca v 50. rokoch 20. storočia **

* AA, Zbierka fotografií.

** SA rodiny Oreňákovcov, Hybe, Zbierka fotografií.

Ulica Betlehem vo fotografii



Príloha č. 36: Niekdajšie miesta domov č. 109 – 113, cca prelom 60. a 70. r. 20. stor.; výrez*



Príloha č. 37: Niekdajšie miesta domov č. 111, 112 a roh č. 113, prvá pol. 20. stor.**

* SA rodiny Oreňákovcov, Hybe, Zbierka fotografií.

** SA Stanislava Žišku, Hybe, Zbierka fotografií.

Trám ako historický prameň



Príloha č. 38: Trám z Járošovského domu č. 26, ktorý sa začal stavať v roku 1825*

* AA, Zbierka fotografií, foto autor, 2020. Pozn. pozri tiež kapitolu venovanú domu č. 26.

Trám ako historický prameň



Príloha č. 39: Trám nájdený v bočnej výplni dverí na mieste domov č. 109/110*

* AA, Zbierka fotografie, foto autor, 2019. Pozn. pozri tiež kapitolu k domu č. 109. Trám zreštauroval Ján Teplický.

Vytlačené pramene



Príloha č. 40: Trám s vročením 1800 ako schody v dome č. 56 z roku 1881*

1904. XII. 13

Witwe Dr. ADOLF KUX geb. IDA GREINER gibt in ihrem eigenen, wie auch im Namen ihrer Kinder, ISTVÁN, MARGIT, ILONKA, LACZI und ESZTIKE, sowie auch im Namen der Unterzeichneten die betäubende Nachricht von dem allzufrühen Ableben ihres unvergesslichen Gatten, beziehungsweise Vaters, Schwiegersohnes, Bruders und Schwagers des Herrn

Dr. Adolf Kux

Advokat, Mitglied des Lipt. Comitatsverwaltungs-Ausschusses u Hon. Oberanwalt der am 13-ten Dezember l. J. im 45-ten Lebensjahre, und im 16-ten Jahre einer glücklichen Ehe, nach kurzem Leiden in ein besseres Jenseits abberufen wurde.

Die irdische Hülle des theueren Dahingeschiedenen wird Donnerstag den 15 ten Dezember Nachmitagt 2 Uhr auf dem isr. Friedhofe zu Liptószentmiklós zur ewigen Ruhe bestattet.

Liptószentmiklós, am 13. Dezember 1904.

Friede und Ruhe seiner Asehe!

frau Eduard Klein geb. fanny Kux fr. Ernst Siegelmann geb. Berta Kux als Schwestern.	Witwe Salamon Grei- ner geb. Anna Hirschfeld Schwiegermutter. Witwe Leichtner geb. Katarine Greiner Schwägerin.	Eduard Klein Ernst Siegelmann Emil Greiner Gusztáv Greiner Julius Greiner Sigmund Greiner Schwäger.
--	---	---

*TRIEB ZIGLAW LIPTÓ SZENTMIKLÓS

Príloha č. 41: Úmrtné oznámenie Dr. Adolfa Kuxa (13. 12. 1904)*

* AA, Zbierka fotografie, foto autor, 2021. Pozn. pozri tiež kapitolu venovanú domu č. 56.

* OSZK, Budapest, Gyászjelentések (1840 – 1890), Kux, Adolf (1904). Dostupné z: <<https://www.familysearch.org>> [cit. 31. 5. 2022].

Rukopisné písomné pramene

	Strana	18. 11.		Strana	18. 11.
23. Wlók Mäowa	-	2 26	prijala	011 Wöris Matej	2/8 22 " prijau dano
24. Pawella Jano	2/8	22 "	prijau	012 Wädolla Jano +	2/8 22 " prijala žena
" Pawella Ondriš	2/8	22 "	Magyar odobran	012 Wädolla Miso	2/8 22 " prijau dal Haplo
25. Klein Peter	2/8	22 "	P. Richter, Dr. pri Jano	012 Wädolla Wäowa Jano	1/8 11 " prijala -
26. János Jan Kristus	1/8	11 "	prijau	012 Wädolla Janho	1/8 11 " prijel.
01. János Ondriš	1/8	11 "	prijau	012 Mischal Jano	2/8 22 " prijala žena. 7/8
27. Dropa Peter	2/8	22 "	prijau. 20 centy	012 Mischal Ondriš	2/8 22 " prijau
28. Medwedich Matej +	2/8	22 "	prijau	012 Lohotzyk Daniel	2/8 22 " prijau.
01. János Martin	2/8	22 "	prijau Ondriš. 2 cent	012 Lohotzyk Machin	2/8 22 " prijau.
29. Körtan Ondriš	2/8	22 "	prijala djencatic	" Badik Jano	2/8 22 " prijala Matka
" Stanislaw Adam	2/8	22 "	prijau.	012 Lohotzyk Juro	2/8 22 " prijau
01. Dropa Jano	-	2 30	prijau.	012 Jannichy Danj	2/8 22 " prijala
30. Prujak Jan senior	1/8	11 "	prijau.	012 Hadian Daniel	1/8 11 " prijau Ondriš
30. Ziska Ondriš Mlk.	2/8	22 "	prijala žena.	012 Ziska Jano +	2/8 22 " prijau.
31. Jannichy Jino +	2/8	22 "	prijala Matka.	" Ziska Ondriš	2/8 22 " prijau.
01. Benko Jan +	2/8	22 "	prijau.	012 Hahhel Joseph.	2/8 22 " prijau.
32. Prujak Jan junior	-	-	-	012 Warbjer Adam	2/8 22 " odobran žena
32. Jannichy Jan	2/8	22 "	prijau	" Miso	2/8 22 " prijau
33. Harmari Jan	-	-	-	012 Hossjak Juro	1/8 11 " prijala žena
01. Prujak Danjel	2/8	22 "	P. Richter prijau.	012 Hahhy Miso	- 2 30 prijala.
34. Pallaj Michael	2/8	33 "	prijau	30. Ziska Marto Danjel	2/8 33 " prijala žena
" Pallaj Matej +	2/8	22 "	prijau	012 Wofy Janho	2/8 22 " prijau
35. Jancaška Peter	2/8	22 "	prijau dano.	31. Pallaj Matej	-
01. Jancaška Daniel	2/8	22 "	prijala žena	32. Selas Bernath	-
36. Wostjar Jano	2/8	22 "	2a Haja do Ondriš	32. Purani Mäowa	-
" Haas Philip	-	-	-	34. Dalak Danjel +	2/8 22 " prijala Matka.
37. Sinihula Jano	2/8	22 "	prijala žena.	012 Ondriš	1/8 11 " prijau
01. Sinihula Miso	2/8	22 "	prijala žena. 2 centy. 1/8	35. Droppa Ondrej	2/8 22 " prijala Michalica
" Kompis Jano	2/8	22 "	prijala žena.	36. Wädolla Jano	2/8 22 " prijau
38. Benjac Ondriš	-	-	-	01. Wädolla Matej	- 2 30 dano man
01. Pepik Matej	1/8	11 "	žena prijela.	01. Marco Kapica Jano	2/8 22 " odobran Daniel
01. Pepik Jano	1/8	11 "	prijala žena.	" Jan Daniel	2/8 22 " prijau.
39. Wöris Danjel +	2/8	22 "	prijau.	37. Prujak Jozef	2/8 22 " prijau
01. Ziska Mlk Janho	2/8	22 "	prijala žena	01. Eik Matej	1/8 11 " prijau.
40. Marusjak Janho	2/8	22 "	prijau.	38. Meljan Janho	2/8 22 " al odobran
01. Marusjak Jano	2/8	22 "	prijau.	01. Stravila Daniel	2/8 22 "
" Marusjak Viroti	-	2 30	prijala	39. Janho Wollis	- 2 30 na Dorte
01. Wöris Jano +	2/8	22 "	prijau. 2 centy. Matej. Juro	01. Janho Martin	1/8 51 20 prijala Mat.

Priloha č. 42: Lajster Obecný Roku 1853^{ho} dňa 11^o Apríla spusobení w Hybbjach*

* MV SR, ŠA ZA, BY, p. A LM, fond: Mestečko Hybe (1265–1870) (1889), K 56, inv. č. 144, Súpis daňovníkov a daní. Register (1853) (Lajster Obecný Roku 1853^{ho} dňa 11^o Apríla spusobení w Hybbjach).

Rukopisné písomné pramene

Výkazi.

Z matriky pokrstených, sobášených a Zomrelých o Rode v Pánu zosnulého Jana Jároš, pod číslom domu 8-9, v Lip, tovskej Stolici, vo Východnom Okrese, v Mestečku Hybe.

Rodinné a Kresťané meno lebo predmeno, tiež inakšie prímerno.	Rok naro, denia.	Rok soba, ša.	Nábo, žen, stvo.	Výdelok lebo inší výdelka pramen.	Poznámennia.
Rodičia Jároš Jan + Pálka Anna + Tychtodiethy.	1810. 1810.	1829.	Kresťanské Augsb. Vyznania Eranjelicke.	Obchod roľnícko- hospodarský.	1. Anna vydatá von z domu. 2. Zuzanna tiež von z domu vydatá. 3. Jan v Urade lesnom v Hradku. 4. Maria vydatá von z domu. 5. Peter Vojak. 6. Emilia vydatá von z domu. 7. Zofia panna doma. 8. Martin Michal, Student. 9. Terezia pařenka doma. Otec vyše menovaných Jan Jároš zomrel dňa 5 Marca, 1870. Matka vyše menova- ných Anna Jároš ro- dená Pálka zomre- la dňa 27 Maja, 1870.
1. Anna	1834.				
2. Zuzanna	1837.				
3. Jan -	1839.				
4. Maria	1841.				
5. Peter -	1844.				
6. Emilia -	1846.				
7. Zofia -	1849.				
8. Martin Michal	1851.				
9. Terezia.	1853.				



Ze sa povyšé udané Výkazi s Matrikou
srovnávajú, zornáva v Hybiach 12 Nov. 1870
Jan J. Krausz v. r.
Cirkve Eranj. a. v. Hybskej Farár.

Príloha č. 43: Matričný výkaz rodiny Jána Jároša z roku 1870*

* SA Stanislava Žišku, Hybe, Výkazi. Z matriky pokrstených, sobášených a zomrelých o Rode v Pánu zosnulého Jana Jároš... (1870).

