

**UNIVERZITA PALACKÉHO V OLOMOUCI**

**PŘÍRODOVĚDECKÁ FAKULTA**

**KATEDRA GEOGRAFIE**



**Bc. Jaroslav Helmer**

**ZASTOUPENÍ ČÁSTÍ OBCÍ  
PŘI VOLBÁCH DO OBECNÍCH ZASTUPITELSTEV  
NA PŘÍKLADU MORAVSKÝCH KRAJŮ**

**Diplomová práce**

**Vedoucí práce: RNDr. Miloš Fňukal, Ph.D.**

**Olomouc 2014**

## **Bibliografický záznam**

**Autor (osobní číslo):** Bc. Jaroslav Helmer (R120717)

**Studijní obor:** Učitelství geografie pro SŠ (kombinace Z-Bio)

**Název práce:** Zastoupení částí obcí ve volbách do obecních zastupitelstev na příkladu moravských krajů

**Title of thesis:** Share of municipality parts at municipal council elections on the example of Moravian regions

**Vedoucí práce:** RNDr. Miloš Fňukal, Ph.D.

**Rozsah práce:** 58 stran, 148 str. příloh

**Abstrakt:** V diplomové práci je na území moravských krajů zkoumána problematika v zastoupení místních částí v obecních zastupitelstvech. V úvodu je pozornost věnována systému komunálních voleb v České republice. Na základě dat z Českého statistického úřadu jsou pak sledovány rozdíly v zastoupení místních částí na kandidátních listinách a v zastupitelstvech obcí v komunálních volbách v roce 2006 a 2010. Výsledky analýzy byly srovnány s výsledky dotazníkového šetření, kterého se účastnili starostové obcí členěných na dvě a více místní části.

**Klíčová slova:** politická geografie -zastoupení místních částí v obecních zastupitelstvech - moravské kraje

**Abstract:** Proportionality of share of municipality parts at municipal council elections on model territory of Moravian 's Region are investigated in my Thesis. The attention is paid to the exploration of facts and to the system of municipal elections inthe Czech Republic in this introduction. The differences in proportionality of share of municipality parts representation in tickets and town council at municipal council elections in 2006 and 2010 pursued on the basis of data from the Czech Statistical Office. Analysis results were compared with the results of the survey attended by mayors of municipalities divided into two parts and more municipalities.

**Keywords:** political geography - proportionality of share of municipality parts in municipal boards – Moravian region

Prohlašuji, že jsem tuto práci vypracoval samostatně a všechny použité prameny jsem uvedl v seznamu použité literatury.

V Olomouci dne 28.dubna 2014

.....

podpis

Chtěl bych poděkovat vedoucímu mé práce, panu RNDr. Miloši Fňukalovi, Ph.D. za odborné vedení, podnětné rady, trpělivost a věnovaný čas, které mi byly při zpracování této diplomové práce velice nápomocny.

UNIVERZITA PALACKÉHO V OLOMOUCI  
Přírodovědecká fakulta  
Akademický rok: 2012/2013

## ZADÁNÍ DIPLOMOVÉ PRÁCE

(PROJEKTU, UMĚLECKÉHO DÍLA, UMĚLECKÉHO VÝKONU)

Jméno a příjmení: **Jaroslav HELMER**  
Osobní číslo: **R120717**  
Studijní program: **N1501 Biologie**  
Studijní obory: **Učitelství biologie pro střední školy**  
**Učitelství geografie pro střední školy**  
Název tématu: **Zastoupení částí obcí při volbách do obecních zastupitelstev na příkladu moravských krajů**  
Zadávající katedra: **Katedra geografie**

### Z á s a d y p r o v y p r a c o v á n í :

Cílem diplomové práce je zjistit, do jaké míry jsou ve zvolených obecních zastupitelstvech moravských krajů proporcionálně zastoupeny všechny části obce a jestli případná neproporcionálnost v jejich zastoupení nevyvolává politické tenze (např. snahy o osamostatnění, vznik místních sdružení voličů orientovaných na konkrétní část obce, apod.). Součástí práce bude především analýza volebních výsledků posledních 3 voleb obecních zastupitelstev, řízené rozhovory s představiteli vybraných obcí a případně dotazníkové šetření ve vybraných obcích (zejména obcích, které se staly samostatnými obcemi po roce 1992 a v obcích, ve kterých proběhla neúspěšná referenda o oddělení některé jejich části).

Rozsah grafických prací: **Podle potřeb zadání**  
Rozsah pracovní zprávy: **20 000 - 24 000 slov**  
Forma zpracování diplomové práce: **tištěná/elektronická**  
Seznam odborné literatury: **viz příloha**

Vedoucí diplomové práce: **RNDr. Miloš Fňukal, Ph.D.**  
Katedra geografie

Datum zadání diplomové práce: **12. prosince 2012**  
Termín odevzdání diplomové práce: **10. dubna 2014**

Prof. RNDr. Juraj Ševčík, Ph.D.  
děkan

L.S.

Doc. RNDr. Zdeněk Szczyrba, Ph.D.  
vedoucí katedry

V Olomouci dne 12. prosince 2012

# Obsah

<b>1</b>	<b>ÚVOD</b> .....	<b>8</b>
<b>2</b>	<b>CÍL PRÁCE</b> .....	<b>9</b>
<b>3</b>	<b>METODIKA</b> .....	<b>10</b>
3.1	ZHODNOCENÍ DOSTUPNÉ LITERATURY .....	10
3.2	POUŽITÁ DATA A METODY ZPRACOVÁNÍ .....	11
3.3	VYMEZENÍ ZÁJMOVÉHO ÚZEMÍ .....	12
<b>4</b>	<b>TEORETICKÝ ZÁKLAD</b> .....	<b>13</b>
4.1	PRÁVNÍ POSTAVENÍ OBCÍ .....	13
4.2	FORMY ZMĚN ÚZEMÍ OBCE .....	14
4.3	ORGÁNY OBECNÍ SAMOSPRÁVY .....	15
4.4	KOMUNÁLNÍ VOLBY V ČR .....	16
4.5	ZPŮSOB HLASOVÁNÍ VE VOLBÁCH DO ZASTUPITELSTEV OBCÍ .....	17
4.6	VELIKOST VOLEBNÍCH OBVODŮ .....	18
<b>5</b>	<b>ANALÝZA VOLEBNÍCH VÝSLEDKŮ DO ZASTUPITELSTEV OBCÍ ČLENĚNÝCH NA VÍCE ČÁSTÍ V MORAVSKÝCH KRAJÍCH</b> .....	<b>20</b>
5.1	KRAJ VYSOČINA .....	20
5.1.1	<i>Volby v roce 2006</i> .....	21
5.1.2	<i>Volby v roce 2010 a porovnání s předchozími volbami</i> .....	24
5.2	OLOMOUCKÝ KRAJ .....	25
5.2.1	<i>Volby v roce 2006</i> .....	26
5.2.2	<i>Volby v roce 2010 a porovnání s předchozími volbami</i> .....	29
5.3	JIHOMORAVSKÝ KRAJ .....	31
5.3.1	<i>Volby v roce 2006</i> .....	32
5.3.2	<i>Volby v roce 2010 a porovnání s předchozími volbami</i> .....	34
5.4	MORAVSKOSLEZSKÝ KRAJ .....	36
5.4.1	<i>Volby v roce 2006</i> .....	37
5.4.2	<i>Volby v roce 2010 a porovnání s předchozími volbami</i> .....	39
5.5	ZLÍNSKÝ KRAJ .....	40
5.5.1	<i>Volby v roce 2006</i> .....	41
5.5.2	<i>Volby v roce 2010 a porovnání s předchozími volbami</i> .....	44
5.6	MEZIKRAJSKÉ SROVNÁNÍ - OBECNÉ TRENDY A REGIONÁLNÍ ZVLÁŠTNOSTI .....	45
5.7	POSTOJE PŘEDSTAVITELŮ SAMOSPRÁV A POLITICKÝCH STRAN K PROBLEMATICE .....	48
<b>6</b>	<b>ZÁVĚR</b> .....	<b>51</b>
<b>7</b>	<b>SUMMARY</b> .....	<b>55</b>
<b>8</b>	<b>SEZNAM POUŽITÉ LITERATURY A PRAMENŮ</b> .....	<b>56</b>

# 1 ÚVOD

V České republice je obec základní jednotkou veřejné správy a samosprávy. O nejvýznamnějších otázkách samosprávy rozhoduje zastupitelstvo, které je nejvyšším samosprávným orgánem obcí. Obecní zastupitelstvo je voličům ze všech orgánů veřejné moci nejbližší, neboť bezprostředně ovlivňuje kulturní a společenský život svých občanů. Proto se i volby do obecních zastupitelstev neboli volby komunální zásadně liší od voleb do vyšších orgánů veřejné správy. Při volbě politických subjektů se tak více přihlíží na jejich schopnosti zabývat se problémy a požadavky všech občanů obce. Volené zastupitelstvo je složeno z občanů, kteří mají na území obce trvalé bydliště a splňují další podmínky volitelnosti. Obce se mohou členit na místní části, které mohou být od „zbytku“ obce vzdáleny i několik kilometrů. Je zřejmé, že zastupitelstvo obce je povinné hospodařit tak, aby byl zajištěn rozvoj všech jeho částí. Nabízí se ale otázka, zda skutečně nejsou některé místní části zanedbávané. Jestli jsou v komunálních volbách dostatečně zastoupeni kandidáti z různých místních částí, aby se v případě volebního úspěchu mohli podílet na rozhodnutích zastupitelstva, bude hlavním cílem této práce.



## 2 CÍL PRÁCE

Cílem této práce je popsat, analyzovat a vyhodnotit zastoupení kandidátů z místních částí obcí ve volbách do obecních zastupitelstev v roce 2006 a 2010 v moravských krajích. Práce je tedy zaměřena na obce, které se na tyto místní části člení. Teoretická část se věnuje především právnímu postavení obcí a legislativě. V praktické části budou srovnány výsledky voleb v obcích podle krajů, kterým tyto obce náleží. Bude zde rozebráno složení kandidátních listin a především pak volební výsledky tj. výsledné složení zastupitelstev obcí z hlediska zastoupení kandidátů ze všech místních částí. Tato statistika bude doplněna o výsledky dotazníkového šetření představitelů samospráv jako lokálních expertů na danou problematiku a zvláštní pozornost bude věnována obcím, které se ve sledovaném období osamostatnily. Výsledkem by měl být přehled, zda jsou místní části v zastupitelstvu zastoupeny proporcionálně a zda jejich případná neproporcionálnost v jejich zastoupení nevyvolává politické tenze, jako je například snaha o osamostatnění.

## 3 METODIKA

### 3.1 Zhodnocení dostupné literatury

Při tvorbě diplomové práce byla využita publikace *Komunální politika: Obce, aktéři a cíle místní politiky* (Balík, 2009), ve které jsou rozebrány orgány a funkce místní samosprávy v České republice. Toto dílo se rovněž zabývá vývojem komunálního systému v českých zemích od roku 1861.

Velmi přehledným zdrojem informací je kniha *Studie o volbách do zastupitelstev v obcích* (Šaradín, Outlý, 2004). Tato kniha je zaměřena na osvětlení základních specifik komunálních voleb ve volebním systému České republiky, včetně vývoje volební legislativy a volebních práv, vysvětluje volební systém z hlediska hlavních proměnných. Samostatná část je pak věnována detailnímu rozboru průběhu komunálních voleb v roce 2002 ve vybraných krajích.

Podrobný rozbor ústavní a zákonné úpravy územní samosprávy v České republice je v knize *Právní postavení obcí a krajů* (Kopecký, 2010) věnující se zejména otázkám působnosti obcí a krajů a jejich vzájemných vztahů a vztahů ke státní správě.

Velmi cenným zdrojem informací byla kniha *Komunální volby v české republice v roce 2002* (Balík, 2003) věnující se analýze voleb do obecních zastupitelstev a orgánům státní správy.

Dále byly využity informace z knihy *Kvalita demokracie v České republice a volební inženýrství* (Klíma, 2001) srozumitelným způsobem popisuje vývoj volebního systému v České republice a srovnává ho s vývojem v dalších zemích.

Zdrojem statistických dat o počtu obyvatel v jednotlivých částech obcí byl *Český statistický úřad*. Pravidelně zveřejňuje velké množství dat pro statistické účely a to státním orgánům, orgánům územní samosprávy, veřejnosti a do zahraničí.

Veřejně přístupným informačním serverem, který shromažďuje a poskytuje informace o výsledcích voleb na jednotlivých úrovních je *Integrovaný volební server Českého statistického úřadu - Volby.cz*

Specifickým problémem míry zastoupení místních částí ve volbách do obecních zastupitelstev se dosud žádná publikovaná studie nezabývá, dílčí poznatky o problematice, ale přináší několik publikovaných článků zabývajících se problematikou členění obcí na volební obvody, která byla naposled diskutována v souvislosti s volbami do pražského zastupitelstva v roce 2010. Základní souhrn literatury na toto téma obsahuje bibliografie k článku Rozčleňování obcí na více volebních obvodů při volbách obecních zastupitelstev: Možnosti a limity volební manipulace od Miloše Fňukala.

### **3.2 Použitá data a metody zpracování**

Základním zdrojem dat pro zpracování diplomové práce byl soubor volebních výsledků publikovaných na volebním serveru Českého statistického úřadu - Volby.cz. V práci byly využity výsledky voleb do zastupitelstev obcí v roce 2006 a 2010, neboť obsahují údaje o bydlištích kandidátů. Teoretická část je zpracována podle literatury uvedené v seznamu použité literatury a vychází především z mé bakalářské práce, neboť obsahují informace k legislativě, která zůstala nezměněna.

V praktické části byli výsledky voleb za rok 2006 a 2010 převedeny do programu Microsoft Office Excel 2007. Předmětem analýzy byli obce na území moravských krajů, rozdělené na dvě a více místních částí. Z nich byl následně vypočítán podíl místních částí na počtu obyvatel, podíl kandidátů z místních částí na kandidátní listině i výsledný podíl na mandátech a hlasech.

Součástí praktické části jsou výsledky dotazníkového šetření z bakalářské práce, které bylo směřováno na představitele obcí jako lokálních expertů na danou problematiku. Tato část je doplněna o dotazníkové šetření, zaslané starostům těch obcí, které se ve sledovaném období (tj. od komunálních voleb v roce 2006 po současnost) osamostatnily. Hlavním cílem bylo reflektovat situaci před a po konání referend, které zde proběhly.

### 3.3 Vymezení zájmového území

**Kraj Vysočina** zaujímá v rámci České republiky centrální polohu. Sousedí s krajem Jihočeským, Středočeským, Pardubickým a Jihomoravským. Kraj se dělí na pět okresů: Jihlava, Žďár nad Sázavou, Třebíč, Havlíčkův Brod a Pelhřimov. Společně s Jihomoravským krajem je součástí regionu soudržnosti NUTS II s názvem Jihovýchod.

**Olomoucký kraj** se rozkládá ve střední části Moravy a zasahuje i do její severní části, kde sousedí s Polskem. Na východě sousedí s Moravskoslezským krajem, na jihu se Zlínským a Jihomoravským krajem a na západě s krajem pardubickým. Území kraje je vymezeno územími pěti okresů: Olomouc, Přerov, Prostějov, Šumperk, a Jeseník. Společně se Zlínským krajem je součástí regionu soudržnosti NUTS II s názvem Střední Morava.

**Jihomoravský kraj** leží v jižní části České republiky a jeho zahraničními sousedy jsou na východě Slovensko a na jihu Rakousko. Sousedí s krajem Zlínským, Olomouckým, Pardubickým, Jihočeským krajem a Krajem Vysočina. Území kraje je tvořeno sedmi okresy: Blansko, Brno-město, Brno-venkov, Břeclav, Hodonín, Vyškov, Znojmo. Společně s Krajem Vysočina je součástí regionu soudržnosti NUTS II s názvem Jihovýchod.

**Moravskoslezský kraj** leží v severovýchodní části České republiky a tvoří jednu z nejvíce okrajových částí. Na severu a východě hraničí s Polskem a na jihovýchodě se Slovenskem. V rámci krajského uspořádání ČR je lemován Olomouckým krajem a na jihu se dotýká kraje Zlínského. Území kraje je vymezeno územími šesti okresů: Opava, Frýdek-Místek, Karviná, Bruntál, Nový Jičín, Ostrava-město. Moravskoslezský kraj se zároveň region soudržnosti NUTS II s názvem Moravskoslezsko.

**Zlínský kraj** se nachází na východě republiky, kde jeho východní okraj tvoří hranici se Slovenskem. Na severozápadě sousedí s Olomouckým krajem, v severní části s krajem Moravskoslezským a na jihozápadě s krajem Jihomoravským. Území kraje je vymezeno územími čtyř okresů: Zlín, Kroměříž, Uherské Hradiště a Vsetín. Společně s Olomouckým krajem je součástí regionu soudržnosti NUTS II s názvem Střední Morava.

## 4 TEORETICKÝ ZÁKLAD

### 4.1 Právní postavení obcí

Česká republika se člení na obce, které jsou základními územními samosprávnými celky. Za územní samosprávný celek ústava považuje územní společenství občanů, které mají právo na samosprávu.<sup>1</sup> Obec jako územní samosprávný celek je vždy součástí vyššího územního samosprávného celku, kterým je kraj. Přestože k obnovení územní samosprávy v ČR došlo již v roce 1990, o samostatném financování obecní samosprávy můžeme hovořit až v roce 1993, kdy byla přijata nová daňová soustava České republiky<sup>2</sup>.

Podle § 18 odst. 1 zákona o obcích je obec základním územním samosprávným společenstvím občanů, tvoří územní celek, který je vymezen hranicí území obce. Obec vykonává jednak samostatnou působnost, jednak působnost přenesenou. Do samostatné působnosti obce patří záležitosti, které jsou v zájmu obce a občanů obce, pokud nejsou zákony svěřeny státu, krajům nebo pokud nejde o přenesenou působnost orgánům obce.<sup>3</sup> V rámci přenesené působnosti pak jedná jako vykonavatel státní správy, kterou na ni přenesl stát.

Každá obec má svůj územní, osobní a ekonomický základ, je tedy geografický, hranicí omezený celek, který je tvořen jedním nebo více katastrálními územími. Dnešní právní úpravu postavení obcí představuje zákon č. 128/2000 Sb., o obcích (obecní zřízení), účinný ode dne voleb do zastupitelstev krajů, tedy ode dne 12. 11. 2000<sup>4</sup>. Obec se dále může členit na části obce.

---

<sup>1</sup> KOČÍ, Roman. *Obecní samospráva v České republice*. Praha: Leges, 2012, s 13. ISBN: 978-80-87576-28-1

<sup>2</sup> MINISTERSTVO VNITRA ČESKÉ REPUBLIKY. *Volby do zastupitelstev obcí ve dnech 15. a 16. října 2010* [online]. Dostupné z: <http://www.mvcr.cz/clanek/volby-do-zastupitelstev-obci-777397.aspx>

<sup>3</sup> KOUDELKA, Zdeněk. *Samospráva*. Praha: Linde Praha a.s., 2007, s 124. ISBN 978-80-7201-665-5.

<sup>4</sup> KOPECKÝ, Martin. *Právní postavení obcí a krajů: Základy komunálního práva*. Praha: WoltersKluwer ČR, 2010, s 71. ISBN 80-210-3211-1.

## 4.2 Formy změn území obce

Ke sloučení obcí dochází v případě, že se dvě nebo více obcí sloučí. Stávající (slučované) obce zaniknou a vytvoří se obec nová (sloučená). Ke sloučení může dojít pouze za předpokladu, že slučované obce spolu sousedí a uzavřou dohodu o sloučení. Sloučením vzniká jedna sloučená obec, jejíž území tvoří území slučovaných obcí. Sloučená obec po sloučení nese název, na němž se slučované obce dohodnou. Jestliže se slučované obce o názvu nedohodnou, rozhodne o něm ministerstvo vnitra<sup>5</sup>

O připojení obce hovoříme v případě, kdy se jedna obec připojí k jiné obci. Základní podmínkou je, že území obou obcí sousedí. Dohodu o připojení obce lze uzavřít na základě rozhodnutí zastupitelstev dotčených obcí, pokud do 30 dnů od zveřejnění tohoto rozhodnutí není podán návrh na konání místního referenda.<sup>6</sup>

Nová obec může vzniknout pouze oddělením od již existující, musí mít samostatný katastr, jeho území musí sousedit alespoň s dvěma obcemi, nebo s 1 obcí a cizím státem. Nejzávažnější je požadavek, aby nová a „zbytková“ obec měly alespoň 1000 obyvatel. Poslední nutnou podmínkou vzniku nové obce je souhlas občanů v místním referendu, kde hlasují pouze občané té části, která se má oddělit.<sup>7</sup>

Obec se může členit na místní části. Část obce jsou pouze evidenčními jednotkami, jsou souvislými vývojově historicky vzniklými podcelky obce – obvykle to jsou osady, bývalé samostatné obce. Pro tyto místní části může zastupitelstvo zřizovat vlastní poradní orgány v podobě osadních výborů. Institut místní části fakticky nemá právní, pouze emocionální resp. psychologický význam.<sup>8</sup>

---

<sup>5</sup> KOČÍ, Roman. *Obecní samospráva v České republice*. Praha: Leges, 2012, s 30. ISBN: 978-80-87576-28-1

<sup>6</sup> KOPECKÝ, Martin. *Právní postavení obcí a krajů: Základy komunálního práva*. Praha: WoltersKluwer ČR, 2010, s 74. ISBN 80-210-3211-1.

<sup>7</sup> BALÍK, Stanislav a Ondřej KRUTÍLEK. *Komunální volby v české republice v roce 2002*. Brno: Mezinárodní politologický ústav Masarykovy univerzity v Brně, 2003, s 112-113. ISBN 80-210-3211-1.

<sup>8</sup> KOUDELKA, Zdeněk. *Samospráva*. Praha: Linde Praha a.s., 2007, s 124. ISBN 978-80-7201-665-5.

### 4.3 Orgány obecní samosprávy

Obec se vnitřně člení na jednotlivé orgány, které zajišťují jeho činnost. Výčet orgánů obce stanoví obecní zřízení, podle něhož mezi orgány obce patří: zastupitelstvo obce, rada obce, starosta, obecní úřad a zvláštní orgány obce. U statutárních měst se starosta nazývá primátor a městský úřad má název magistrát.<sup>9</sup> (Kočí, 2012,20). Česká republika zvolila model obecní samosprávy, ve kterém je rozhodující zastupitelstvo.

Zastupitelstvo obce je tvořené členy zastupitelstva, kteří jsou voleni v obecných, rovných, přímých a tajných volbách na principu poměrného zastoupení na čtyřleté funkční období. Zastupitelstvo je kolektivním orgánem a jeho vůle je přijímána většinovým souhlasem jeho členů. Počet členů stanoví předchozí zastupitelstvo nejpozději 85 dní před konáním komunálních voleb s přihlédnutím zejména k počtu obyvatel a velikosti volebního obvodu.<sup>10</sup>

Zastupitelstvo rozhoduje ve věcech, které spadají do samostatné působnosti obce. Zastupitelstvu je v samostatné působnosti vyhrazeno schvalování důležitých programových dokumentů, rozpočtu obce a vydávání obecně závazných vyhlášek obce. Neméně významné jsou pravomoci zastupitelstva při rozhodování o majetkových úkonech obce. Další významné orgány obce (rada obce, starosta) čerpají svou legitimitu od zastupitelstva, jemuž odpovídají.

Rada obce je výkonným orgánem obce v oblasti samostatné působnosti. Jedná se skutečně o jakousi „vládu“ obce, pokud bychom měli přirovnat obecní samosprávu k systému parlamentní demokracie. Rada obce rozhoduje o otázkách, které se bezprostředně dotýkají chodu obce a bez funkční rady obce by obecní samospráva v podstatě nebyla schopna účinně fungovat<sup>11</sup>. Rada se nezřizuje v obcích se zastupitelstvem menším než 15 členů. Počet členů rady je lichý (od 5 do 11) osob přičemž nesmí přesahovat jednu třetinu počtu členů zastupitelstva.<sup>12</sup>

---

<sup>9</sup> KOČÍ, Roman. *Obecní samospráva v České republice*. Praha: Leges, 2012, s 20. ISBN: 978-80-87576-28-1

<sup>10</sup> BALÍK, Stanislav. *Komunální politika: Obce, aktéři a cíle místní politiky*. vyd. Praha: Grada, 2009, s 56. ISBN 978-80-247-2908-4.

<sup>11</sup> Tamtéž, s 100

<sup>12</sup> KOPECKÝ, Martin. *Právní postavení obcí a krajů: Základy komunálního práva*. Praha: WoltersKluwer ČR, 2010, s 235. ISBN 80-210-3211-1.

Nejviditelnějším orgánem obecního zřízení je starosta. Má totiž povahu statutárního orgánu, je součástí rady, která mu může svěřit rozhodování o záležitostech samostatné působnosti. Mnohem výraznější postavení má v malých obcích, kde vykonává funkci rady. Ačkoliv není volen přímo občany, je obecně vnímán jako nejvýraznější politická osobnost obce<sup>13</sup>

Nová obec může vzniknout pouze oddělením od již existující, musí mít samostatný katastr, jeho území musí sousedit alespoň s dvěma obcemi, nebo s 1 obcí a cizím státem. Nejzávažnější je požadavek, aby nová a „zbytková“ obec měly alespoň 1000 obyvatel. Poslední nutnou podmínkou vzniku nové obce je souhlas občanů v místním referendu, kde hlasují pouze občané té části, která se má oddělit. Obce se mohou i sloučit případně připojit jednu obec k druhé.<sup>14</sup> Obec se může členit na místní části. Část obce jsou pouze evidenčními jednotkami, jsou souvislémi vývojově historicky vzniklými podcelky obce – obvykle to jsou osady, bývalé samostatné obce. Pro tyto místní části může zastupitelstvo zřizovat vlastní poradní orgány v podobě osadních výborů. Institut místní části fakticky nemá právní, pouze emocionální resp. psychologický význam.<sup>15</sup>

#### 4.4 Komunální volby v ČR

První komunální volby v porevolučním období proběhly na území České republiky v roce 1990 a poté pravidelně ve 4letých intervalech. K převedení volebních výsledků na mandáty se při volbách do obecních zastupitelstev používá d'Hondtova metoda.<sup>16</sup> (Outlý, 2004, 34-35). Změnu pro přepočítání výsledků hlasování na mandáty v komunálních volbách přinesl zákon č. 491/2001 Sb., který začal platit od 31. prosince 2001. Změna spočívala v tom, že se pro přepočítávání d'Hondtovou metodou začala používat řada po sobě jdoucích přirozených čísel (1, 2, 3, 4, 5 atd.). Pro postup do skrutinia bylo pro všechny strany stanoveno kvórum ve výši minimálně 5 % získaných hlasů z celkového počtu hlasů vyděleného počtem volených zastupitelů a vynásobeného počtem kandidátů kandidujících za danou stranu, maximálně však počtem rovným počtu volených zastupitelů.<sup>17</sup>

---

<sup>13</sup> BALÍK, Stanislav a Ondřej KRUTÍLEK. *Komunální volby v české republice v roce 2002*. Brno: Mezinárodní politologický ústav Masarykovy univerzity v Brně, 2003, s 63. ISBN 80-210-3211-1.

<sup>14</sup> Tamtéž, s112

<sup>15</sup> KOUDELKA, Zdeněk. *Samospráva*. Praha: Linde Praha a.s., 2007, s 112-113. ISBN 978-80-7201-665-5.

<sup>16</sup> ŠARADÍN, Pavel a Jan OUTLÝ. *Studie o volbách do zastupitelstev v obcích*. Olomouc: Univerzita Palackého, 2004. S 34-35 ISBN 80-244-0798-1.

<sup>17</sup> ČESKÝ STATISTICKÝ ÚŘAD. *Metody pro přepočítání hlasů na mandáty* [online]. 2011 [cit. 2014-04-20].

Dostupné z: [http://www.czso.cz/csu/redakce.nsf/i/metody\\_pro\\_prepecet\\_hlasu\\_na\\_mandaty](http://www.czso.cz/csu/redakce.nsf/i/metody_pro_prepecet_hlasu_na_mandaty)



Počet mandátů v zastupitelstvu je stanoven v závislosti na velikosti obce a to podle §67 zákona č. 128/2000 Sb., *o obcích (obecní zřízení)*. Neexistuje právní předpis, který uvádí, zda musí být počet zastupitelů sudý nebo lichý, aby se předešlo možné patové situaci, volí se zpravidla lichý počet zastupitelů. Zastupitelstvo obce nejpozději 85 dnů před volbami samo rozhodne o tom, kolik členů bude v následujícím období mít. Zákon dává obcím v jejich rozhodování určitou flexibilitu.<sup>18</sup> Volební strana může na kandidátní listině uvést nejvýše tolik kandidátů, kolik činí počet členů volených do příslušného zastupitelstva obce. Jsou-li pro volby do zastupitelstva obce vytvořeny volební obvody, může volební strana na kandidátní listině uvést nejvýše tolik kandidátů, kolik členů tohoto zastupitelstva má být v tomto volebním obvodu voleno. §22 zákona č. 491/2001 Sb., *(o volbách do zastupitelstev obcí)*.

**Tab.1.** Počty mandátů v zastupitelstvu obcí v závislosti na počtu obyvatel

Počet obyvatel obce	Počet zastupitelů obce
do 500	5 – 15
500 - 3 000	7 – 15
3 000 – 10 000	11 – 25
10 000 – 50 000	15 – 35
50 000 – 150 000	25 – 45
nad 150 000	35 – 55

(Zdroj: Studie o volbách do zastupitelstev v obcích, Šaradín P.).

#### 4.5 Způsob hlasování ve volbách do zastupitelstev obcí

Aktivní volební právo je od 18 let a vyžaduje obecní občanství. To znamená, že obdobně jako v případě krajských voleb může volit nejen občan České republiky, ale i občané států Evropské unie, kteří mají v obci trvalé bydliště<sup>19</sup>. Kandidáti volebních stran jsou uvedeni v pořadí, které určí volební strana. Volební stranou může být politická strana, koalice, politické hnutí, sdružení nezávislých kandidátů nebo individuální nezávislý kandidát.<sup>20</sup>

<sup>18</sup> ŠARADÍN, Pavel a Jan OUTLÝ. *Studie o volbách do zastupitelstev v obcích*. Olomouc: Univerzita Palackého, 2004. S 27-28. ISBN 80-244-0798

<sup>19</sup> KREJČÍ, Oskar (2006): *Nová kniha o volbách*. Praha: Professional Publishing, 2006, s331. ISBN 80-86946-01-0

<sup>20</sup>tamtéž

Volič má více možností, jak upravit hlasovací lístek. První možností je označit křížkem jednu volební stranu, čímž volič dává svůj hlas každému kandidátovi této strany.

Dalším způsobem je označení kandidátů skrze kterékoliv volební strany, čímž každý z nich získává jeden hlas. Tomuto způsobu volby se říká panašování. Panašování mohou využívat čeští voliči pouze ve volbách do zastupitelstev obcí.

Třetím možným způsobem je kombinace obou předešlých možností, tedy označit jednu volební stranu a z ostatních stran další jednotlivé kandidáty, čímž získají hlas všichni jednotlivě označení kandidáti a z označené volební strany tolik kandidátů, kolik zbývá do počtu volených členů zastupitelstva po odečtení kandidátů jednotlivě označených, a to v pořadí, v němž jsou kandidáti označené strany uvedeni.<sup>21</sup>

#### 4.6 Velikost volebních obvodů

Rozdělování obcí a více volebních obvodů při volbách obecních zastupitelstev je jen sporadicky využívaná možnost českého volebního systému. Skutečnost, že se obec může pro účely komunálních voleb rozdělit na více obvodů, má své opodstatnění. Jeho princip můžeme přirovnat k americkému „gerrymanderingu“, tedy uměle stanovené geometrii obvodů, jenž má zajistit – ve své „afirmativní“ podobě – volební úspěch menšin.<sup>22</sup> V případě českých komunálních voleb sice zpravidla nejde o reprezentaci národnostních či etnických minorit, ale o zastoupení vzdálenějších či jinak specifických částí obce, podstata je však stejná.

Samotná možnost vytvořit zvláštní volební obvod, například pro přidruženou vesnici s relativně nízkým počtem obyvatel a zajistit tak jeho reprezentaci v zastupitelstvu je v případě komunálních voleb žádoucí, ba její existence chvályhodná.

---

<sup>21</sup> BALÍK, Stanislav a Ondřej KRUTÍLEK. *Komunální volby v české republice v roce 2002*. Brno: Mezinárodní politologický ústav Masarykovy univerzity v Brně, 2003, s. 18. ISBN 80-210-3211-1

<sup>22</sup> FŇUKAL, Miloš, Tatiana MINTÁLOVÁ a Miloslav ŠERÝ. Rozčleňování obcí na více volebních obvodů při volbách obecních zastupitelstev: Možnosti a limity volební manipulace. In: *Sborník abstraktů*. Ostrava: Ostravská univerzita, 2010, s. 6.

V praxi se ale k tomuto účelu používá dlouhodobě pouze v Lišově, v dalších obcích (např. Praze, Olomouci) je využívána spíše s cílem eliminace menších politických stran a uskupení.<sup>23</sup> Hlavní efekt rozdělení obce na více volebních obvodů je totiž snížení počtu zastupitelů, o jejichž výběru jednotliví voliči rozhodují. Přitom velikost volebního obvodu je jednoznačně nejdůležitější proměnnou poměrných volebních systémů, která je souhlasně považována za nejefektivnější způsob ovlivnění míry reprezentace.<sup>24</sup>

---

<sup>23</sup> ŠARADÍN, Pavel a Jan OUTLÝ. *Studie o volbách do zastupitelstev v obcích*. Olomouc: Univerzita Palackého, 2004. s 28. ISBN 80-244-0798

<sup>24</sup> KLÍMA, Michal. *Kvalita demokracie v České republice a volební inženýrství*. Praha: Radix, 2001, s 140-141. ISBN 80-86031-29-2.

## 5 Analýza volebních výsledků do zastupitelstev obcí členěných na více částí v moravských krajích

V následujících kapitolách budou podrobněji zpracovány výsledky voleb do obecních zastupitelstev z pohledu zastoupení místních částí v roce 2006 a 2010. Tato práce zahrnuje obce nacházející se na území moravských krajů, tedy Kraje Vysočina (do roku 2011 užíván název Vysočina resp. kraj Vysočina), Jihomoravského kraje, Zlínského kraje, Moravskoslezského kraje a Olomouckého kraje. Území těchto 5 krajů se člení na 2379 obcí a vojenských újezdů (k 1. 1. 2014), z nichž analýze budou podrobeny pouze ty, které se člení na 2 a více místních částí. Tomuto kritériu odpovídá celkem 621 obcí, členících se na 2 263 místních částí, u nichž bude zkoumáno zastoupení na kandidátních listinách, podíl místních částí na hlasech a především ve výsledném zastoupení v zastupitelstvu obce. Pro analýzu byly jejich místní části rozděleny do dvou skupin – místí části, které jsou populačně největší v obci, byly pro účely této práce označeny jako místní části hlavní a ostatní místní části (populačně menší) jako místní části vedlejší. Obce budou řazeny do kapitol podle kraje, kterému náleží, ve dvou volebních obdobích. Zvýšená pozornost bude rovněž věnována obcím, které vznikly na území moravských krajů od řádných voleb 20. - 21.10. 2006 po současnost.

### 5.1 Kraj Vysočina

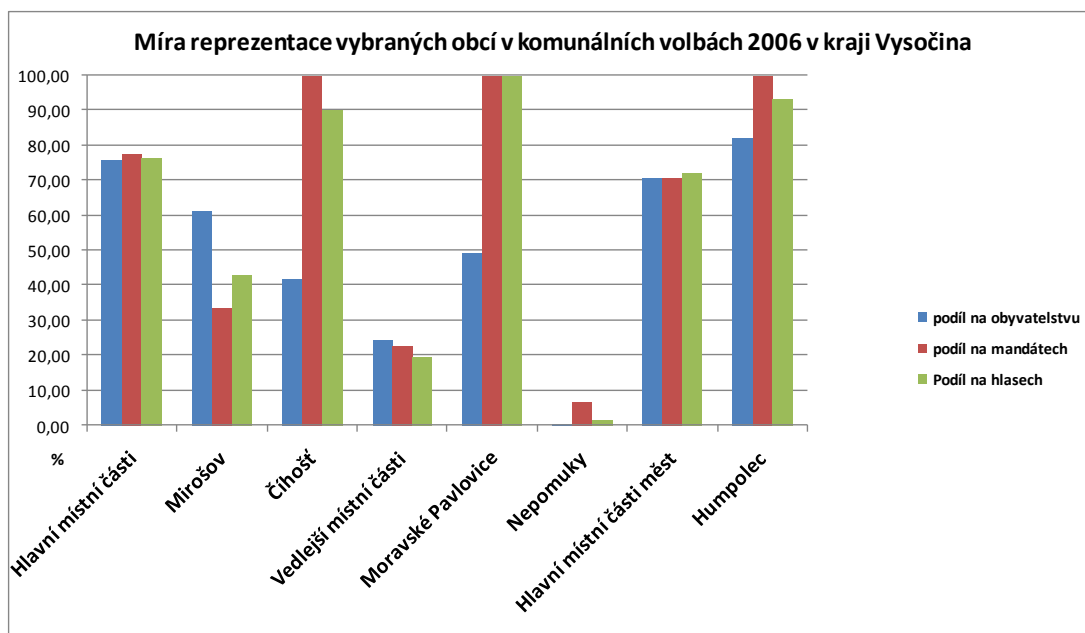
Tab.2. Základní údaje k analýze komunálních voleb v Kraji Vysočina

<b>Základní údaje k analýze komunálních voleb v Kraji Vysočina k 1.1. 2014</b>	
<b>Počet obcí celkem</b>	704
<b>Počet členěných obcí</b>	237
<b>Průměrná populační velikost členěných obcí</b>	1668
<b>Počet místních částí</b>	932
<b>Počet hlavních místních částí</b>	237
<b>Počet vedlejších místních částí</b>	695
<b>Počet členěných měst s více než 10 000 obyvateli</b>	7
<b>Počet hlavních místních částí měst</b>	7
<b>Počet vedlejších místních částí měst</b>	95

Díky přírodním podmínkám je sídelní struktura tohoto kraje velmi rozdrobená, tvoří ji vysoký počet populačně malých sídel. Není proto divu, že se na území Kraje Vysočina nachází i zdaleka největší počet obcí členěných na více místních částí ze všech moravských krajů, a to 237 „členěných“ obcí skládajících se z 932 místních částí. Průměrná populační velikost všech obcí kraje je pouze 725 obyvatel, zatímco u obcí členěných na místní části dosahuje populační velikosti 1668 obyvatel. (ČSÚ 2013) Ačkoliv se může zdát, že existuje kladný korelační vztah mezi velikostí obce a její členitostí, z analýzy vyplývá, že v případě kraje Vysočina s charakteristicky nízkým stupněm urbanizace toto pravidlo neplatí. Celkem 150 obcí z 237 obcí, které byly podrobeny analýze, nedosahuje ani průměrné populační velikosti všech obcí kraje. Nízký stupeň urbanizace dokumentuje i fakt, že se zde nachází pouze 7 měst s více než 10 tisíci obyvateli – Havlíčkův Brod, Jihlava, Třebíč, Žďár nad Sázavou, Pelhřimov, Velké Meziříčí a Humpolec. Za zmínku rovněž stojí, že se zde nachází několik měst pod hranicí 2 tisíce obyvatel (nejmenší Habry pouze 1288 obyvatel). (ČSÚ 2013).

### **5.1.1 Volby v roce 2006**

Jak již bylo uvedeno, na území kraje Vysočina (res. Kraje Vysočina) se nachází 237 „členěných“ obcí složených z 932 místních částí. Hlavních částí obce je na území kraje přirozeně 237 a žije v nich 75,3 % obyvatelstva zkoumaných obcí (průměrný podíl hlavní části obce na jejím obyvatelstvu je 75,8 %). Vedlejších místních částí, nacházející se na území kraje Vysočina, je 695 a představují v průměru 24,7 % obyvatelstva obce. Je podstatné dodat, že rozdíly v populační velikosti vedlejších místních částí jsou markantní – 123 místních částí nedosahují ani 1 % podílu obyvatel obce a dalších 370 místních částí představují jen 10 % veškerého obyvatelstva obce.



Obr. 1 Míra reprezentace vybraných obcí v komunálních volbách 2006 v kraji Vysočina. Vlastní zpracování z ČSÚ

Z výsledků voleb do obecních zastupitelstev v roce 2006 na území kraje Vysočina vyplývá, že hlavní místní části obce byly v podílu počtu mandátů (tj. výsledném zastoupení v zastupitelstvu obce) a podílu na počtu obyvatel obce mírně nadreprezentované, neboť získaly 77,1 % všech mandátů. Z 237 hlavních místních částí bylo 98 místních částí odreprezentováno (z výše uvedeného kritéria), nejvýrazněji podreprezentovaná je místní část Habří v obci Moravské Pavlovice, ve které žije nadpoloviční většina obyvatel této obce (25 z 49 obyvatel, zdroj: ČSÚ 2013), podle kandidátních listin však nemá žádné zastoupení mezi kandidáty (a pochopitelně ani mezi mandáty). Existuje tedy možnost, že nastala chyba při vypisování kandidátních listin či vyhodnocování českého statistického úřadu, který všem kandidátům této obce přiřadil bydliště v Moravských Pavlovicích, což je název i populačně menší místní části. Jelikož neexistuje možnost potvrdit, zda došlo či nedošlo k chybě v údajích o bydlišti kandidátů, nezbývá než vycházet z předpokladu, že se jedná o nejvíce podhodnocenou hlavní místní část kraje Vysočina.

Mezi výrazně podreprezentované místní části patří i místní část Mirošov ze stejnojmenné obce, je tedy možné vyloučit, že by zde mohla nastat stejná chyba jako v předchozím případě. Ačkoliv tvoří místní část přes 60 % obyvatelstva celé obce, na zastoupení v zastupitelstvu obce se podílí pouze 1/3.

Naproti tomu nejvýraznější zastoupení hlavní místní části v zastupitelstvu obce (v podílu na celkovém počtu obyvatelstva obce) získala místní část Číhošť, ve které žije 41 % obyvatel obce a získala všech 9 mandátů v zastupitelstvu (ve zbylých čtyřech místních částech se našel pouze jeden kandidát).

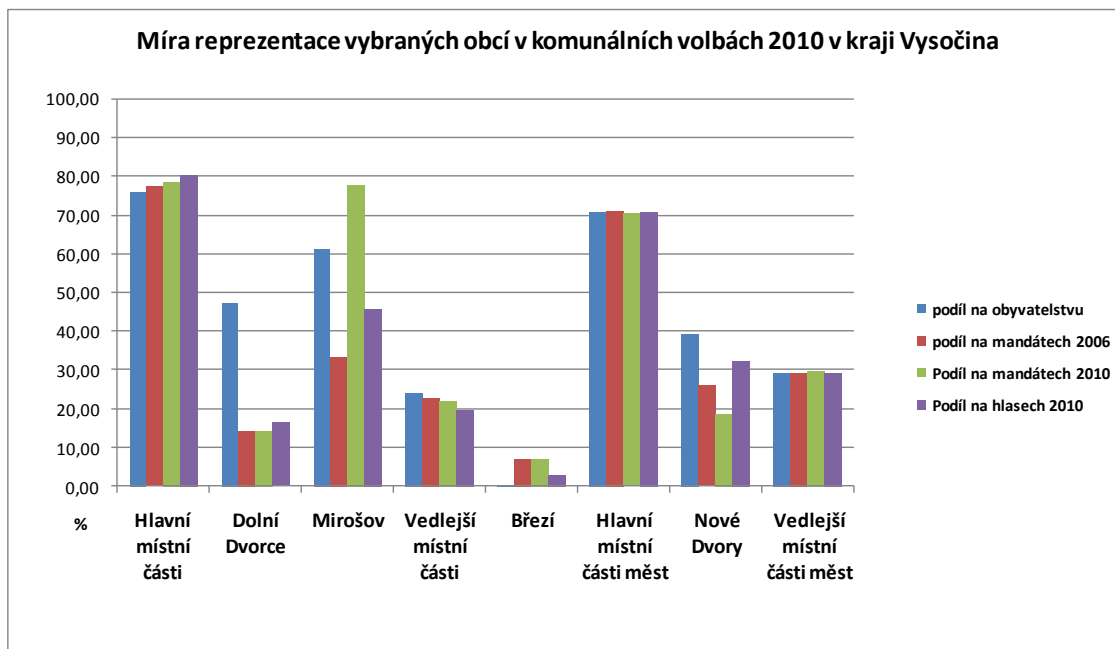
Jak již bylo zmiňováno výše, mezi vedlejšími místními částmi existují mnohem větší rozdíly v podílu na celkovém počtu obyvatelstva. Není proto překvapující, že 383 místních částí nemá žádné zastoupení v zastupitelstvu obce (z toho 8 místních částí je zcela neobydlených). Průměrně tyto místní části představují 10,2 % obyvatelstva obcí, ve kterých se nachází. Největší z nich jsou místní části Brná (obec Věžná) a Dyjička (obec Dyjice) představující přes 33 % obyvatelstva obou obcí bez podílu na zastoupení v zastupitelstvu obce. V obou případech se jedná o populačně malé obce s nízkým počtem kandidátů. Nejvýraznější zastoupení v zastupitelstvu obce mezi vedlejšími místními částmi mají dříve zmíněné Moravské Pavlovice se 100% podílem na složení zastupitelstva. Nejvýrazněji nadhodnocená vedlejší místní část jsou však Nepomuky v obci Stará Říše, jedná se však o kuriózním případ, neboť mají svého zastupitele, ačkoliv v této místní části žijí pouze dva obyvatelé (ČSÚ 2013).

V kraji Vysočina se nachází 7 měst přesahující hranici 10 tisíci obyvatel- Jihlava, Třebíč, Havlíčkův Brod, Žďár nad Sázavou, Pelhřimov, Velké Meziříčí a Humpolec, které se dohromady člení na 102 místních částí, které byly rozděleny dle již zmiňovaných kritérií na hlavní a vedlejší. Vzhledem k tomu, že se jedná o obce s větším množstvím kandidátů, dá se předpokládat, že podíl na počtu obyvatelstva a podíl v zastupitelstvu obce bude vyrovnanější, než tomu bylo u malých obcí. A výsledky voleb z roku 2006 jsou toho jasným důkazem- hlavní místní části tvořící 70,9 % podílu na obyvatelstvu měst dosáhlo 70, 9 % zastoupení v zastupitelstvu obce.

Nejvýraznější zastoupení mezi hlavními místními částmi měla místní část Humpolec, která získala všechny mandáty – ve zbylých místních částech o necelých dvou tisících obyvatelích kandidovalo pouze 7 kandidátů (žádný nezískal mandát). Většina vedlejších místních částí (celkem 72) nemá své zastoupení v zastupitelstvu obce. Je ovšem nutno uvést, že tyto místní části představují průměrně pouze 8% obyvatelstva těchto měst. Nejvýraznější

zastoupení v zastupitelstvu obce má vedlejší místní část Horka – Domky, která získala třetinu mandátů při 21 % podílu na počtu obyvatelstva města Třebíč.

### 5.1.2 Volby v roce 2010 a porovnání s předchozími volbami



Obr. 2 Míra reprezentace vybraných obcí v komunálních volbách 2010 v kraji Vysočina. Vlastní zpracování z ČSÚ

Z výsledků voleb do obecních zastupitelstev v roce 2010 na území kraje Vysočina vyplývá, že hlavní místní části obce byly v podílu počtu mandátů (tj. výsledném zastoupení v zastupitelstvu obce) a podílu na počtu obyvatel obce nadreprezentované více, než tomu bylo ve volbách v roce 2006, rozdíl s předchozím volebním obdobím činil 1 p. b.

Z 237 hlavních místních částí bylo 91 místních částí podreprezentované (z výše uvedeného kritéria), nejvýrazněji podreprezentovaná je místní část. Dolní Dvorce v obci Dyjice, která získala stejně jako v předchozích volbách pouze jeden mandát, ačkoliv tvoří téměř polovinu obyvatel. V počtu mandátů nejvíce posílila místní část Mirošov, která získala dvojnásobný počet mandátů v porovnání s předchozím obdobím.

Počet vedlejších místních částí bez mandátů v porovnání s předchozím volebním obdobím mírně klesl z počtu 383 na 379 a nejsou zde větší místní části jako v případě voleb z roku 2006. Nejvíce nadhodnocenou místní částí je Březí (14 obyvatel-zdroj:ČSÚ 2013) v obci Kamenice nad Lipou, která získala mandát. Přitom je důležité zmínit, že se jedná o



nejmenší z osmi místních částí tohoto města, šest místních částí s 452 obyvateli (ČSÚ 2013) své zastoupení v zastupitelstvu nemá.

V případě sedmi měst s více než 10 tisíci obyvateli jsou hlavní místní části mírně podprezentované a dosahují hodnoty 70, 4 % mandátů těchto obcí, v porovnání s předchozími volbami jde o pokles 0,5 p.b. Mezi nejvíce podprezentované hlavní obce patří Nové Dvory, ve kterých žije zhruba 36 % obyvatel města Třebíče se ziskem necelé pětiny mandátů v zastupitelstvu. Relativně nízký počet mandátů této místní části nekoreluje s počtem kandidátů, neboť 113 z 314 kandidátů města Třebíče uvádí bydliště v Nových Dvorech. Výrazná většina vedlejších částí těchto měst nemá své zastoupení v zastupitelstvu jako v předchozím volebním období (celkem 71 místních částí) a nebyla zde vedlejší místní část s větším počtem mandátů, který by výrazně nekoreloval s podílem na počtu obyvatel.

## 5.2 Olomoucký kraj

Olomoucký kraj patří mezi území ČR s relativně nízkou hustotou zalidnění, v rámci celého kraje se objevují značné regionální rozdíly. Jednoznačně nejnižší hustotu zalidnění má okres Jeseník (56,3 osob na km<sup>2</sup>), naproti tomu okresy Olomouc, Přerov a Prostějov s průměrem více než 140 osob na km<sup>2</sup> převyšují republikový průměr. Na území kraje se k 1. 1. 2014 vyskytuje 399 obcí (včetně vojenského újezdu Libava). Od komunálních voleb v roce 2006 vznikla na území kraje nová obec – Petrov nad Desnou. K oddělení této obce došlo k 3. 11. 2008 od obce Sobotín. (ČSÚ 2013)

**Tab.2. Základní údaje k analýze komunálních voleb v Olomouckém kraji**

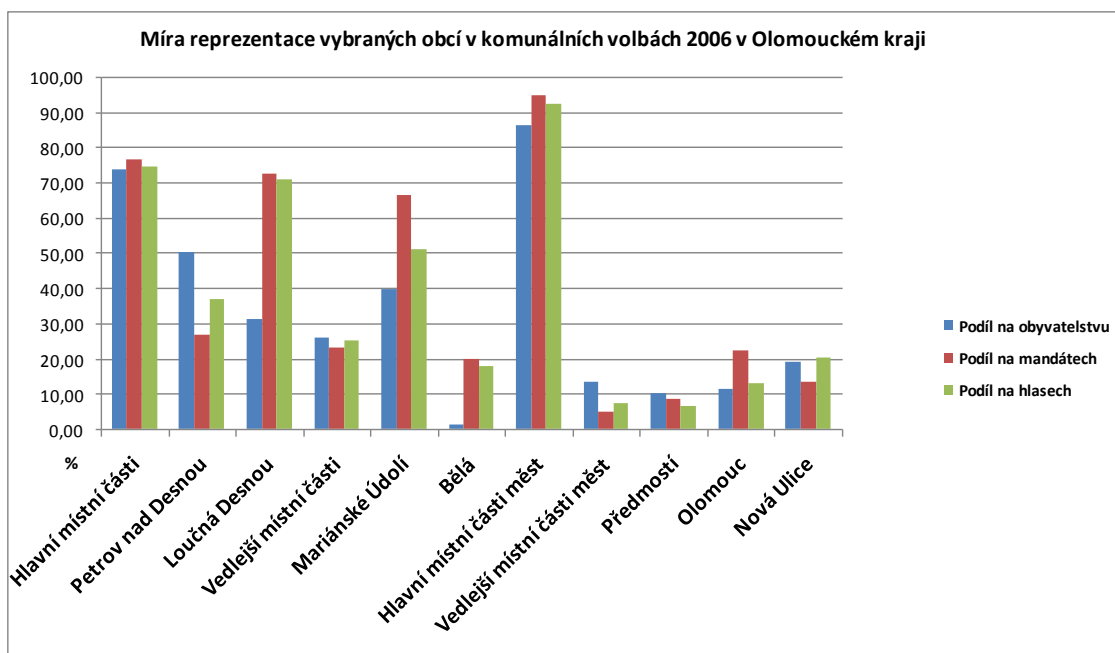
<b>Základní údaje k analýze komunálních voleb v Olomouckém kraji k 1.1. 2014</b>	
<b>Počet obcí celkem</b>	399
<b>Počet členěných obcí</b>	138
<b>Průměrná populační velikost členěných obcí</b>	3 265
<b>Počet místních částí</b>	501
<b>Počet hlavních místních částí</b>	138
<b>Počet vedlejších místních částí</b>	363
<b>Počet členěných měst s více než 10 000 obyvateli</b>	8
<b>Počet hlavních místních částí měst</b>	8
<b>Počet vedlejších místních částí měst</b>	69

Nachází se zde 138 obcí „členěných“ obcí (v roce 2008 přibyla již zmiňovaná obec Petrov nad Desnou) skládajících se z 501 místních částí. Průměrná populační velikost všech obcí kraje je pouze 1598 obyvatel (ČSÚ 2013), zatímco u obcí členěných na místní části dosahuje populační velikosti 3265 obyvatel.

Celkem 94 obcí ze 138 obcí, které byly podrobeny analýze, nedosahuje ani průměrné populační velikosti všech obcí kraje. V Olomouckém kraji se nachází 9 měst s více než 10 tisíci obyvateli – s výjimkou Šumperka, který se na místní části nečlení, budou zvláštní analýze podrobeny města Olomouc, Prostějov, Přerov, Hranice, Zábřeh, Šternberk, Uničov a Jeseník.

### **5.2.1 Volby v roce 2006**

Jak již bylo uvedeno, na území Olomouckého kraje se v období komunálních voleb v roce 2006 nacházelo 137 „členěných“ obcí složených z 501 místních částí. Kvůli analýze byly jejich místní části podle výše uvedených kritérií rozděleny do dvou skupin - místní části hlavní a ostatní místní části (populačně menší) jako místní části vedlejší. Hlavních částí obce je na území kraje přirozeně 137 a jejich průměrný podíl na obyvatelstvu obce je 74 %. Vedlejších místních částí, nacházející se na území Olomouckého kraje, je 363 a představují v průměru 26 % obyvatelstva obce. Přitom 225 těchto vedlejších místní částí nepřesahuje hranici 10% podílu na obyvatelstvu obce. Dělení na část hlavní a vedlejší postrádá význam v případě obcí, kde v údajích o bydlišti kandidátů není uveden název místní části, nýbrž název obce (v názvu obce jsou zahrnuty všechny místní části). Jedná se o obce Hradčany-Kobeřice, Kožušany-Tážaly a Křelov-Břuchotín. Z důvodu zkreslení výsledků byly tyto obce pro analýzu komunálních voleb v Olomouckém kraji v roce 2006 vynechány.



Obr. 3 Míra reprezentace vybraných obcí v komunálních volbách 2006 v Olomouckém kraji. Vlastní zpracování z ČSÚ

Z výsledků voleb do obecních zastupitelstev v roce 2006 na území Olomouckého kraje vyplývá, že hlavní místní části obce byly v podílu počtu mandátů a podílu na počtu obyvatel obce nadreprezentované, neboť získaly 76,8 % všech mandátů. Ze 134 hlavních místních částí (bez tří uvedených obcí) bylo 38 místních částí podreprezentováno, nejvýrazněji v případě místní části Petrova nad Desnou v obci Sobotín, ve které žila nadpoloviční většina obyvatel této obce (50,6 % obyvatel obce) se ziskem 4 mandátů z celkových 15 (zbylých 11 mandátů získali kandidáti ze Sobotína). Je dost možné, že právě nízký počet zastupitelů v zastupitelstvu obce zapříčinil referendum, konané 7. 9. 2008, na jehož základě došlo k oddělení místní části Petrova nad Desnou od obce Sobotín a tím vzniku nové obce.

Za zmínku rovněž stojí, že se nejednalo o první referendum v této místní části – to první proběhlo v roce 1995 a k oddělení Petrova nad Desnou tehdy chybělo 20 hlasů. Výsledek referenda bylo vyústěním dlouhodobé nespokojenosti petrovských obyvatel, kteří se domnívali, že obec Sobotín své okrajové části opomíjela. Iničiátoři osamostatnění argumentovali například špatným stavem veřejného osvětlení, nedostatečným úklidem i neustálými rozpory v sobotínském zastupitelstvu. Vznik nové obce Petrov nad Desnou mj. zapříčinil i dost kuriózní situaci - na území Petrova se totiž nacházela také dvě nádraží, jedno ovšem neslo název Sobotín.

Naopak nejvyšší míru reprezentace získala místní část Loučná nad Desnou, ve které žije necelá třetina obyvatel stejnojmenné obce se ziskem 8 z 11 mandátů obce (čtyři místní části, představující 42 % obyvatelstva obce, nemají své zastoupení v zastupitelstvu). Celkem 27 hlavních místních částí získalo plný počet zastupitelů (průměrný podíl těchto hlavních částí obce na jejím obyvatelstvu je 89,2 %).

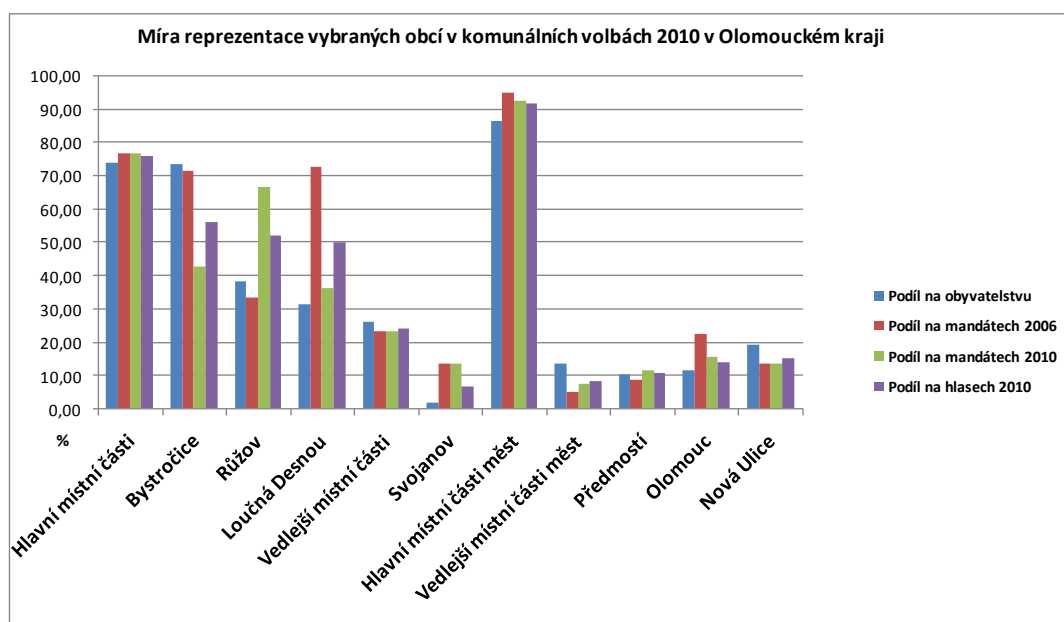
V Olomouckém kraji se v době voleb do obecních zastupitelstev v roce 2006 nacházelo 361 vedlejších místních částí (místní části Kobeřice, Tážaly a Břuchotín nebyly podrobeny analýze pro nedostatek informací). Z toho 175 vedlejších místních částí nemá zástupce v zastupitelstvu (v 60 místních částech se nenašel ani jeden kandidát). V těchto místních částech přitom žije 14,7 % obyvatel obcí, kterým náleží. Na druhou stranu se zde nenachází větší místní část bez mandátu. Nejvýraznější zastoupení vedlejších místních částí v zastupitelstvu získala výše uvedená místní část Sobotín, která získala 11 mandátů v patnáctičlenném zastupitelstvu, což bylo pravděpodobně příčinou referenda místní části Petrova nad Desnou. Výrazné zastoupení získala i místní část Mariánské údolí v obci Hlubočky se ziskem 2/3 všech mandátů. Nejvíce nadreprezentovanou vedlejší místní částí byla místní část Bělá v obci Bělá pod Pradědem, která získala 3 mandáty v obci, ačkoliv zde žije 23 obyvatel.

V Olomouckém kraji se nachází 8 členěných měst přesahující hranici 10 tisíc obyvatel- Olomouc, Prostějov, Přerov, Hranice, Zábřeh, Šternberk, Uničov a Jeseník, které se dohromady člení na 77 místních částí. V největší místní části Nová Ulice žije necelých 19% obyvatelstva města Olomouce, zatímco v hlavních místních částech ostatních velkých měst Olomouckého kraje žije minimálně 77 % obyvatel těchto měst. Vzhledem k tomuto nepoměru budou místní části Olomouce vyčleněny a podrobeny samostatné analýze.

Hlavní místní části velkých měst Olomouckého kraje představují průměrně 86,4 % podílu na obyvatelstvu těchto měst. Z analýzy vyplývá, že tyto místní části byly výrazně nadreprezentované, neboť získaly přes 95% mandátů, přičemž místní části Jeseník, Uničov, Šternberk a Hranice – město získaly všechny mandáty. Sedm členěných měst s více než 10 000 obyvateli se skládá ze 44 vedlejších místních částí, z nichž 38 nemá zastoupení v zastupitelstvu obce. Průměrně tyto místní části představují 7,8 % obyvatelstva měst. Nejvyšší zastoupení získala vedlejší místní část Předmostí ve městě Přerov s třemi mandáty a Drahotuše v městě Hranice s dvěma mandáty.

Město Olomouc se člení na 26 částí obce (v místních částech tedy žije v průměru 3,85 % obyvatel města Olomouc) a z výsledků voleb vyplývá, že místní části města Olomouc mají z hlediska podílu na počet obyvatel „spravedlivější“ zastoupení v zastupitelstvu než tomu bylo v případě ostatních velkých měst v kraji. Přesto je zde 14 místních částí bez mandátů, přičemž zde žije 11, 1 % obyvatel Olomouce. Nejvyšší zastoupení v zastupitelstvu měla místní část Olomouc s 10 mandáty (zastupitelstvo města Olomouce tvoří 55 zastupitelů) při 11, 5% podílu na obyvatelstvu města. Tato místní část měla v porovnání s populačně největší místní částí Nová Ulice vysokou míru reprezentace, vezmeme-li v úvahu, že v Nové Ulici žije zhruba o 7,5 tisíc obyvatel více a získala pouze 6 mandátů. V případě Nové Ulice se jednalo o „neúspěch“ samotných kandidátů, neboť 79 kandidátů uvedlo bydliště v Nové Ulici (z místní části Olomouce 55 kandidátů).

## 5.2.2 Volby v roce 2010 a porovnání s předchozími volbami



Obr. 4 Míra reprezentace vybraných obcí v komunálních volbách 2010 v Olomouckém kraji. Vlastní zpracování z ČSÚ

Z výsledků voleb do obecních zastupitelstev v roce 2010 na území Olomouckého kraje vyplývá, že hlavní místní části obce byly v podílu počtu mandátů (tj. výsledném zastoupení v zastupitelstvu obce) a podílu na počtu obyvatel obce nadreprezentované stejně jako v komunálních volbách v roce 2006, tj. hlavní místní části obcí získali stejný počet mandátů jako v předchozím volebním období. Je třeba také zdůraznit, že výsledky komunálních voleb v Olomouckém kraji v roce 2010 jsou výrazně zkráceny faktem, že ve všech obcích okresu

Jeseník s největší pravděpodobností není uveden název místní části, nýbrž název obce, který je u všech členěných obcí s výjimkou obce Bělá pod Pradědem (název hlavní místní části „pouze“ Bělá) totožný s názvem populačně největší (tedy hlavní) místní části. Na rozdíl od předchozího volebního období jsou v údajích o bydlišti kandidátů v obcích Kožušany-Tážaly a Křelov – Břuchotín uvedeny názvy místních částí. Výjimkou jsou obce Bílovice-Lutín, Hradčany-Kobeřice a Vranovice - Kelčice kde je u kandidátů uveden pouze název obce.

Ze 138 hlavních místních částí bylo 50 místních částí podreprezentováno. Jednou z nejvíce podhodnocených místních částí jsou Bytročice ze stejnojmenné obce, která získala o 1 mandát méně než místní část Žerůvky, která je co do počtu obyvatel téměř třikrát menší. V počtu mandátů nejvíce posílila místní část Růžov v obci Stražisko, která získala dvojnásobný počet mandátů v porovnání s předchozím volebním obdobím. Z toho pohledu nejvíce ztratila místní část Loučná nad Desnou, která získala 4 z 11 mandátů (v předchozích volbách osm mandátů).

Počet vedlejších místních částí bez mandátů v porovnání s předchozím volebním obdobím stoupl ze 175 na 185 (z toho ale 13 obcí přibylo z okresu Jeseník, kde jsou výsledky voleb poněkud zkreslené) a stejně jako v předchozích volbách se zde nenacházejí větší místní části (s výjimkou obcí okresu Jeseník). Nejvíce nadreprezentovanou vedlejší místní částí je Svojanov (22 obyvatel-zdroj:ČSÚ 2013) v obci Bouzov, která získala 2 mandáty. Přitom je třeba zmínit, že se jedná o nejmenší ze třinácti místních částí obce, pět místních částí s 429 obyvateli (ČSÚ 2013) své zastoupení v zastupitelstvu nemá.

V případě sedmi měst s více než 10 tisíci obyvateli (bez Olomouce) jsou hlavní místní části výrazně nadreprezentované a dosahují hodnoty 92,8 % mandátů těchto obcí, v porovnání s předchozími volbami jde však o pokles 2,3p.b., a to i přes skutečnost, že v pěti městech získaly kandidáti z těchto místních částí všechny mandáty. Nejvíce podreprezentovaná hlavní místní část Přerov získala o pět mandátů méně než předchozí rok, díky čemuž v tomto městě přibyly dvě místní části se zastoupením v zastupitelstvu. Počet vedlejších místních částí bez zastoupení v zastupitelstvu klesl v porovnání s předchozími volbami z 38 na 36. Nejsilnější zastoupení v zastupitelstvu obce mezi kandidáty z vedlejších místních částí získali v Předmostí se 4 mandáty.

Z analýzy volebních výsledků města Olomouce z roku 2010 bylo zjištěno, že klesl počet místních částí bez mandátu na třináct. Nejvíce mandátů získala stejně jako v předchozích volbách místní část Olomouc se sedmi mandáty, populačně větší části Olomouce- Nová Ulice a Nové Sady získaly po šesti mandátech. Z toho pohledu bylo přerozdělení mandátů v komunálních volbách města Olomouce „spravedlivější“ než tomu bylo o 4 roky dříve.

### 5.3 Jihomoravský kraj

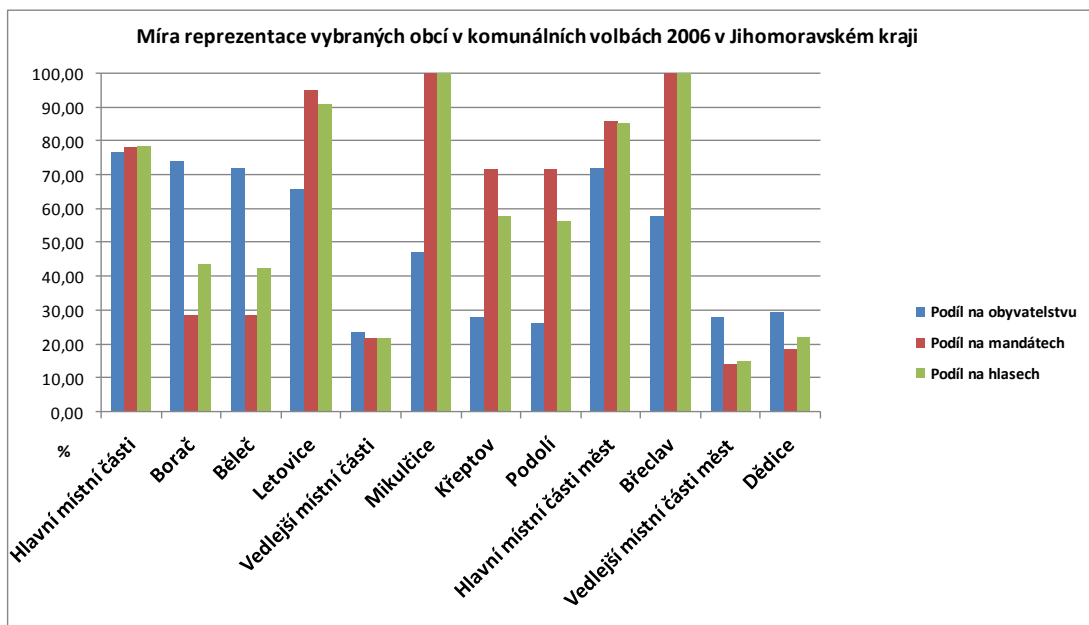
Tab.4. Základní údaje k analýze komunálních voleb v Jihomoravském kraji

<b>Základní údaje k analýze komunálních voleb v Jihomoravském kraji k 1.1. 2014</b>	
<b>Počet obcí celkem</b>	673
<b>Počet členěných obcí</b>	90
<b>Průměrná populační velikost členěných obcí</b>	2 960
<b>Počet místních částí</b>	274
<b>Počet hlavních místních částí</b>	90
<b>Počet vedlejších místních částí</b>	184
<b>Počet členěných měst s více než 10 000 obyvateli</b>	7
<b>Počet hlavních místních částí měst</b>	7
<b>Počet vedlejších místních částí měst</b>	43

Jihomoravský kraj je 4. nejlidnatějším krajem v České republice. Přirozené spádové centrum Jihomoravského kraje je město Brno, ve kterém žije téměř třetina obyvatel kraje. V kraji převládá různorodá sídelní struktura vyplývající z dlouhé historie území. Poměrně vysoký podíl obyvatelstva žije v menších velikostních kategoriích obcí, převažují především větší obce venkovského typu. Jihomoravský kraj je tvořen 673 obcemi, v nichž žije v průměru 1735 obyvatel. Předmětem analýzy budou obce členěné na místní části, kterých se na území kraje vyskytuje 90 (v analýze chybí město Brno, které se člení na samosprávné městské obvody). Průměrná populační velikost členěných obcí je 2 960 obyvatel, nicméně ve 32 členěných obcích nežije více než 500 obyvatel. Na území kraje se nachází sedm měst s více než 10 000 obyvateli - jedná se o Veselí nad Moravou, Kyjov, Boskovice, Vyškov, Blansko, Břeclav a Znojmo. (Města Kuřim a Hodonín se na místní části nečlení). (ČSÚ 2013)

### 5.3.1 Volby v roce 2006

Na území Jihomoravského kraje se nachází 90 „členěných“ obcí složených z 274 místních částí. Kvůli analýze byly jejich místní části podle výše uvedených kritérií rozděleny do dvou skupin - místní části hlavní a ostatní místní části (populačně menší) jako místní části vedlejší. V analýze nebudou z důvodů zkreslení výsledků zahrnuty výsledky z obcí, ve kterých v bydlišti kandidátů není uveden název místních částí, ale název obce jako celku. Jedná se obce Brťov-Jeneč, Vysočany, Nový Šaldorf-Sedlešovice a Svatobořice-Mistřín. Hlavních částí obce jsou na území kraje přirozeně 86 (bez 4 uvedených obcí) a jejich průměrný podíl na obyvatelstvu obce je 76,7 %. Vedlejších místních částí, nacházejících se na území Jihomoravského kraje, je 180 a představují v průměru 23,3 % obyvatelstva obce. Přitom 113 těchto vedlejších místních částí nepřesahuje hranici 10% podílu na obyvatelstvu obce.



Obr. 5 Míra reprezentace vybraných obcí v komunálních volbách 2006 v Jihomoravském kraji. Vlastní zpracování z ČSÚ

Z výsledků voleb do obecních zastupitelstev v roce 2006 na území Jihomoravského kraje bylo zjištěno, že hlavní místní části obce byly v podílu počtu mandátů a podílu na počtu obyvatel obce jen mírně nadreprezentované, neboť získaly 78,2 % všech mandátů. Z 86 hlavních místních částí (bez čtyř výše uvedených obcí) bylo 37 místních částí podreprezentováno, nejvýrazněji v případě místních částí Borač a Běleč. Výsledky v obou obcích nacházející se v okrese Brno-venkov jsou prakticky totožné.



Obě místní části jsou v počtu obyvatel téměř třikrát větší, než druhá místní část v obci, přesto každá získala pouze dva mandáty z celkových sedmi.

Zajímavý případ lze uvést na příkladu místní části Těšice, ve které žije 994 obyvatel z 1881 obyvatel obce Mikulčice (ČSÚ 2013), přesto se na kandidátní listině neobjevil žádný zástupce této místní části. Jednou z možných příčin je chybné vyhodnocení bydliště kandidátů, ve které není uveden název místní části ale název obce. Pokud k žádnému pochybení nedošlo, jedná se o hlavní místní část s jednoznačně nejvyšší mírou reprezentace.

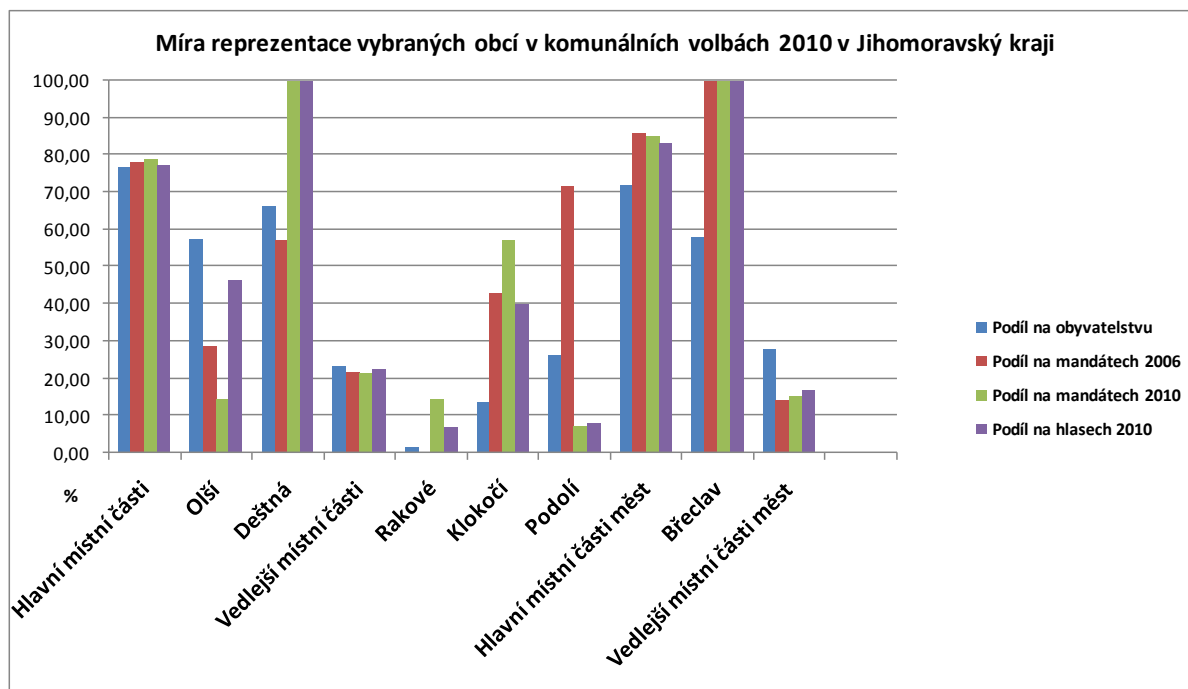
Naopak příkladem vysoké míry reprezentace je místní část Letovice (což je i název města). Město Letovice se skládá ze 17 místních částí a vzniklo spojením 16 populačně menších obcí k tomuto městu, které proběhlo v několika etapách druhé poloviny 20. století. Většina zastupitelů (20 z 21) uvádí bydliště v Letovicích, ačkoliv zde žije „pouze“ 65,8% obyvatel tohoto města. Z toho vyplývá, že 15 místních částí nemá v zastupitelstvu svého kandidáta.

V Jihomoravském kraji se v době voleb do obecních zastupitelstev v roce 2006 nacházelo 180 vedlejších místních částí, které jsou předmětem analýzy (místní části Jeneč, Sedlešovice, Místřín a Housko nebyly podrobeny analýze pro nedostatek informací). Bez zastoupení v zastupitelstvu obce je 90 vedlejších místních částí, přičemž ve 46 místních částech se nenašel ani jeden kandidát. Jedná se především o populačně menší místní části, z populačně větších místních částí jsou to Liděřovice s 862 obyvateli (žije zde téměř 30 % obyvatel obce Vnorovy) bez zastoupení na kandidátní listině. Nejvýraznější zastoupení vedlejších místních částí v zastupitelstvu získala výše uvedená místní část Mikulčice, v níž žije 47,2 % obyvatel se ziskem všech 15 mandátů. Nejvíce nadreprezentovanou místní částí byly místní části Křeptov (obec Běleč) a Podolí (obec Borač), jejichž kandidáti získali shodně pět ze sedmi mandátů. V obou případech se jedná o místní části, ve kterých žije necelých 30 % obyvatel obou obcí.

V Jihomoravském kraji se nachází sedm členěných měst přesahující hranici 10 tisíc obyvatel: Veselí nad Moravou, Kyjov, Boskovice, Vyškov, Blansko, Břeclav a Znojmo, které se dohromady člení na 50 místních částí.

V hlavních místních částech velkých měst Jihomoravského kraje žije zhruba 72% těchto měst. Z analýzy vyplývá, že tyto místní části byly výrazně nadreprezentované, neboť její kandidáti získali přes 85,9 % mandátů, přičemž místní části Veselí nad Moravou, Kyjov, Boskovice a Břeclav získaly všechny mandáty. Sedm členěných měst s více než 10 000 obyvateli se skládá ze 43 vedlejších místních částí, z nichž 29 nemá zastoupení v zastupitelstvu obce. Průměrně tyto místní části představují 16,86 % obyvatelstva měst. Z tohoto hlediska je „nejhorší“ situace v Břeclavi, neboť místní části Charvátská Nová Ves a Poštorná, ve kterých dohromady žije přes 10 000 obyvatel, nemají zastoupení v zastupitelstvu. I zde existuje vážné podezření, že došlo k chybnému zápisu v údajích o bydlišti kandidátů, neboť na rozdíl od ostatních velkých měst kraje se zde nenašel ani jeden kandidát, který by měl v údajích o bydlišti tyto místní části. Nejvyšší zastoupení mezi vedlejšími místními částmi získaly Dědice s pěti mandáty z celkových 27. Z hlediska podílu na počtu obyvatel se však jedná o podreprezentovanou místní část, neboť zde žije téměř 30 % obyvatel města Vyškov.

### 5.3.2 Volby v roce 2010 a porovnání s předchozími volbami



Obr. 6 Míra reprezentace vybraných obcí v komunálních volbách 2010 v Jihomoravském kraji. Vlastní zpracování z ČSÚ

Na rozdíl od výsledků z komunálních voleb v roce 2006 jsou v analýze zahrnuty i obce Vysočany, Nový Šaldorf-Sedlešovice a Svatobořice-Místřín, neboť je u kandidátů uveden název místní části (výjimkou je obec Brťov-Jeneč, kde je situace bohužel stejná jako v předchozích volbách). Z výsledků voleb do obecních zastupitelstev v roce 2010 na území Jihomoravského kraje lze usoudit, že hlavní místní části obce se ziskem 78,8 % mandátů byly nadreprezentované více než tomu bylo ve volbách v roce 2006, rozdíl s předchozím volebním obdobím činil 0,6 p. b.

Z 89 hlavních místních částí bylo 37 místních částí podreprezentovaných, nejvýrazněji podreprezentovaná je místní část Olší ve stejnojmenné obci, která získala jeden mandát ze sedmi, ačkoliv žije přes 57 % obyvatel obce. V tomto případě se však nejedná o malý zájem kandidátů z této místní části o post zastupitele, ale spíše o volební neúspěch samotných kandidátů z této místní části, neboť 11 z 19 kandidátů uvádí bydliště právě v této části obce. V počtu mandátů nejvíce posílila místní část Deštná, která získala všechny mandáty, tedy o tři mandáty více než v předchozím volebním období

Počet vedlejších místních částí bez mandátů v porovnání s předchozím volebním obdobím stoupl z 90 na 104 a stejně jako v předchozích volbách zde nemá zastoupení místní část Těšice, ve které žije většina obyvatel obce Mikulčice. Nejvíce nadhodnocenými místními částmi jsou Rakové a Klokočí (obě v obci Olší).

V Rakové žijí pouze 4 obyvatelé (ČSÚ 2013), přesto má zástupce v zastupitelstvu (tedy stejně jako největší místní část Olší se 162 obyvateli). Tato obec je zajímavá i z toho pohledu, že nejvýraznější zastoupení v zastupitelstvu mají kandidáti z místní části Klokočí se čtyřmi mandáty, ačkoliv zde žije jenom 38 obyvatel (ČSÚ 2013).

V případě sedmi členěných měst o více než 10 tisíce obyvateli jsou hlavní místní části nadreprezentované o něco méně, než tomu bylo v předchozích komunálních volbách a dosahují hodnoty 84,9 % mandátů těchto obcí, v případě srovnání i s předchozími volbami jde o pokles 1p.b. Nejvíce nadreprezentovanou hlavní místní částí je Břeclav, která získala všechny mandáty, z čehož plyne, že místní části Charvátská Nová Ves a Poštorná v zastupitelstvu obce nemají svého kandidáta (obdobně jako v předchozích volbách zde existuje podezření, že došlo k chybě v údajích o bydlišti kandidátů, neboť se zde nenašel ani jeden kandidát z těchto místních částí).

## 5.4 Moravskoslezský kraj

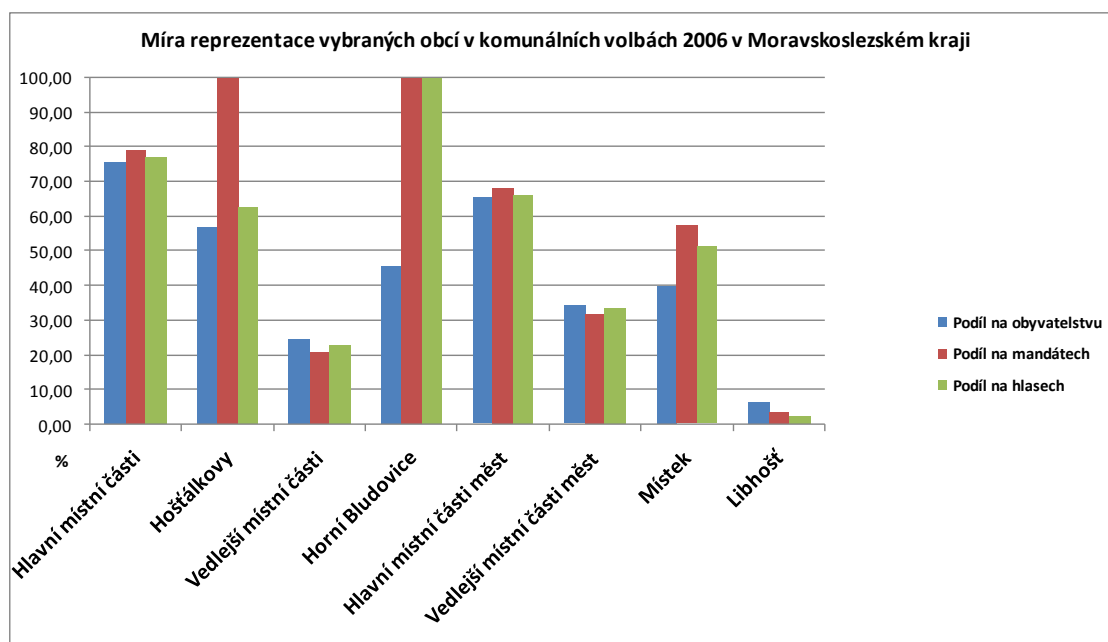
Moravskoslezský kraj je třetím nejlidnatějším krajem v České republice. Její obyvatelstvo je rozmístěno na území nerovnoměrně – zatímco horské pásmo Jeseníku a Beskyd se vyznačuje nízkou hustotou osídlení, Ostravská pánev je osídlena výrazně nadprůměrně. Sídelní struktura kraje se vyznačuje minimálním zastoupením malých obcí a vysokou mírou urbanizace. Sídelní struktura dominují velká města – na území je celkem 16 měst s více než 10 000 obyvateli. Moravskoslezský kraj je tvořen 300 obcemi, v nichž žije v průměru 4 072 obyvatel. (ČSÚ 2013) Předmětem analýzy budou obce členěné na místní části, kterých se na území kraje vyskytuje 101 (v analýze chybí město Ostrava a Opava, které se člení na samosprávné městské obvody). Průměrná populační velikost členěných obcí je 6 018 obyvatel, což je v porovnání s předchozími kraji v této práci zdaleka nejvíce, ačkoliv ve 37 členěných obcích nežije více než 500 obyvatel. Na území kraje je dvanáct členěných měst s více než 10 000 obyvateli, z nichž 11 bude předmětem samostatné analýzy - Hlučín, Bruntál, Bohumín, Kopřivnice, Český Těšín, Nový Jičín, Orlové, Třinec, Frýdek-Místek, Karviná a Havířov (město Krnov bude s důvodu nedostatku informací vyloučeno).

Tab.5. Základní údaje k analýze komunálních voleb v Moravskoslezském kraji

<b>Základní údaje k analýze komunálních voleb v Moravskoslezském kraji k 1.1. 2014</b>	
<b>Počet obcí celkem</b>	300
<b>Počet členěných obcí</b>	101 (s výjimkou Opavy a Ostravy)
<b>Průměrná populační velikost členěných obcí</b>	6 018
<b>Počet místních částí</b>	367
<b>Počet hlavních místních částí</b>	101
<b>Počet vedlejších místních částí</b>	266
<b>Počet členěných měst s více než 10 000 obyvateli</b>	12
<b>Počet hlavních místních částí měst</b>	12
<b>Počet vedlejších místních částí měst</b>	63

### 5.4.1 Volby v roce 2006

Jak již bylo uvedeno, na území Moravskoslezského kraje se v období komunálních voleb v roce 2006 nacházelo 101 „členěných“ obcí složených z 367 místních částí. Hlavních částí obce je na území kraje přirozeně 101 a jejich průměrný podíl na obyvatelstvu obce je 75 %. Vedlejších místních částí, nacházející se na území Moravskoslezského kraje, je 266 a představují v průměru 25 % obyvatelstva obce. Přitom 173 těchto vedlejších místních částí nepřesahuje hranici 10% podílu na obyvatelstvu obce. V analýze nebudou z důvodů zkreslení výsledků zahrnuty výsledky z obce Krnov, ve které v bydlišti kandidátů není uveden název místních částí, ale název obce jako celku.



Obr. 7 Míra reprezentace vybraných obcí v komunálních volbách 2006 v Moravskoslezském kraji. Vlastní zpracování z ČSÚ

Z výsledků voleb do obecních zastupitelstev v roce 2006 na území Moravskoslezského kraje vyplývá, že hlavní místní části obce byly v podílu počtu mandátů a podílu na počtu obyvatel obce nadreprezentované, neboť získaly 79,3 % všech mandátů. Ze 101 hlavních místních částí bylo 32 místních částí podreprezentováno, nejvýrazněji v případě místní části Prostřední Bludovice v obci Horní Bludovice, ve které žila nadpoloviční většina obyvatel této obce (54,2 % obyvatel obce) bez zisku jediného mandátu (z této místní části se nenašel ani jediný kandidát, což vzhledem k faktu, že zde žije přes 1000 obyvatel, budí podezření, že došlo k chybě v údajích o bydlišti kandidátů).

Naproti tomu nejvyšší míru reprezentace získala místní část Hošťálkovy, ve kterých žije 57 % obyvatel stejnojmenné obce se ziskem všech 9 mandátů Celkem 22 hlavních místních částí získalo plný počet zastupitelů (průměrný podíl těchto hlavních částí obce na jejím obyvatelstvu je 89,8 %).

V Moravskoslezském kraji se v době voleb do obecních zastupitelstev v roce 2006 nacházelo 264 vedlejších místních částí, které byly předmětem analýzy (místní části Krásné Loučky a Pod Cvilínem nebyly podrobeny analýze pro nedostatek informací). Z toho 125 vedlejších místních částí nemá zástupce v zastupitelstvu (ve 40 místních částech se ani nenašel jediný kandidát). Z větších místních částí se jedná například o Hodoňovice, ve kterých žije 675 obyvatel (19,1 % obyvatel obce Baška). Nejvýraznější zastoupení vedlejších místních částí v zastupitelstvu získala výše uvedená místní část Horní Bludovice, která získala všech 15 mandátů v zastupitelstvu, ačkoliv zde žije 45,8 % obyvatel obce.

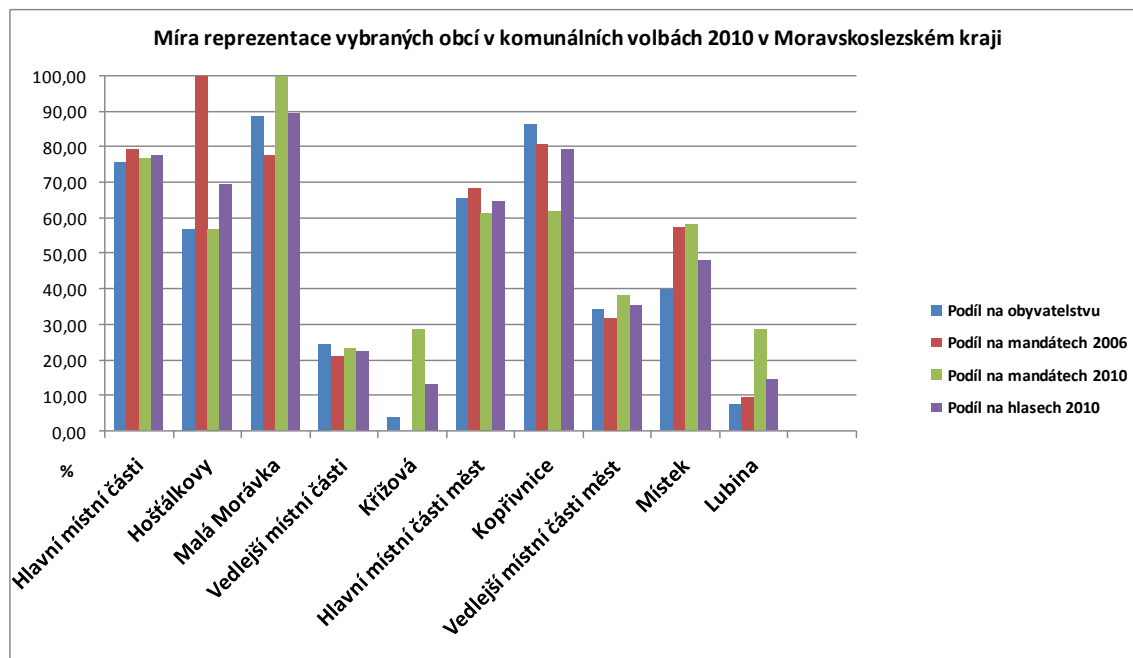
V Moravskoslezském kraji se nachází 11 členěných měst (vyjma Krnova) přesahující hranici 10 tisíc obyvatel- Hlučín, Bruntál, Bohumín, Kopřivnice, Český Těšín, Nový Jičín, Orlové, Třinec, Frýdek-Místek, Karviná a Havířov., které se dohromady člení na 72 místních částí.

Hlavní místní části velkých měst Moravskoslezského kraje představují průměrně 65,6 % podílu na obyvatelstvu těchto měst. Z analýzy vyplývá, že tyto místní části byly mírně nadreprezentované, neboť získaly přes 68, 2% mandátů. Tato členěná města s více než 10 000 obyvateli se skládají z 63 vedlejších místních částí, z nichž 29 nemá zastoupení v zastupitelstvu obce. Průměrně tyto místní části představují 7 % obyvatelstva měst. Například v městě Bohumín jsou tři místní části - Starý Bohumín, Skřečoš a Vrbice, které nemají v zastupitelstvu jediného kandidáta, přitom v těchto místních částech s 4 522 obyvateli (ČSÚ 2013) představuje přes 20 % obyvatelstva Bohumína Nejvyšší zastoupení mezi vedlejšími místními částmi získal Místek, ve které žije 40 % obyvatel Frýdku-Místku se ziskem 23 mandátů.

Na území Moravskoslezského kraje k 1.1 2011 vznikla obec Libhošť. Nová obec vznikla odtržením od Nového Jičína na základě referenda, které proběhlo 11.4. 2010 (tedy před konáním komunálních voleb v roce 2010). Tato místní část měla v zastupitelstvu Nového Jičína jednoho kandidáta. Údajným důvodem pro konání referenda bylo větší množství finančních prostředků, které by se v případě osamostatnění této místní části dostalo.

Je ovšem nutné zmínit, že roku 1994 se osamostatnil sousední Šenov u Nového Jičína a Libhošť tím přestala sousedit se zbytkem území Nového Jičína a stala se tak jeho exklávou.

## 5.4.2 Volby v roce 2010 a porovnání s předchozími volbami



Obr. 8 Míra reprezentace vybraných obcí v komunálních volbách 2010 v Moravskoslezském kraji. Vlastní zpracování z ČSÚ

Z výsledků voleb do obecních zastupitelstev v roce 2010 na území Moravskoslezského kraje vyplývá, že hlavní místní části obce byly v podílu počtu mandátů (tj. výsledném zastoupení v zastupitelstvu obce) a podílu na počtu obyvatel obce se ziskem 76,8 % nadreprezentované méně než v komunálních volbách v roce 2006, rozdíl s předchozím volebním obdobím činil 2,5 pb. Ze 101 hlavních místních částí bylo 42 místních částí podreprezentováno, Jednou z nejvíce podhodnocených místních částí jsou stejně jako v předchozích volbách Prostřední Bludovice, ve kterých žije většina obyvatel obce bez zisku mandátu. V počtu mandátů nejvíce posílila místní část Malá Morávka, jejíž kandidáti získali v porovnání s předchozími volbami o dva mandáty více. Z toho pohledu nejvíce ztratila místní část Hošťálkovy, které získaly 4 ze 7 mandátů (v předchozích volbách získaly všech 9 mandátů).

Počet vedlejších místních částí bez mandátů v porovnání s předchozím volebním obdobím klesl ze 125 na 109. Největší místní část (z hlediska podílu na obyvatelstvu) bez zastoupení v zastupitelstvu je místní část Vraclávek, ve které žije 27% obyvatel obce Hošťálkovy. Za zmínku stojí, že dvě populačně menší místní části Křížová a Staré Purkatice představující 15,6 % obyvatel obce získaly dohromady 3 mandáty.

V případě jedenácti členěných měst s více než 10 tisíci obyvateli (bez Krnova) jsou hlavní místní části mírně podreprezentované (na rozdíl od ostatních krajů) a dosahují hodnoty 61,5 % mandátů těchto obcí, v porovnání s předchozími volbami jde o výrazný pokles 6,7p.b. Například kandidáti z hlavní místní části Kopřivnice získali o čtyři mandáty méně než v předchozích volbách, stejný pokles zaznamenali i kandidáti z hlavní místní části Hlučín. Počet vedlejších místních částí bez zastoupení v zastupitelstvu klesl v porovnání s předchozími volbami z 29 na 25. V porovnání s předchozími komunálními volbami se zde nenachází žádná populačně velká místní část bez mandátu. Nejsilnější zastoupení v zastupitelstvu mezi vedlejšími místními částmi získali kandidáti z Místku s 23 mandáty. (z celkových 43 mandátů). Nejvíce nadreprezentovanou místní částí byla místní část Lubina (Kopřivnice), která získala 6 mandátů, tedy o 4 mandáty více než v předchozích komunálních volbách.

## 5.5 Zlínský kraj

**Tab.6. Základní údaje k analýze komunálních voleb ve Zlínském kraji**

<b>Základní údaje k analýze komunálních voleb ve Zlínském kraji k 1.1. 2014</b>	
<b>Počet obcí celkem</b>	309
<b>Počet členěných obcí</b>	55
<b>Průměrná populační velikost členěných obcí</b>	6 405
<b>Počet místních částí</b>	189
<b>Počet hlavních místních částí</b>	55
<b>Počet vedlejších místních částí</b>	134
<b>Počet členěných měst s více než 10 000 obyvateli</b>	8
<b>Počet hlavních místních částí měst</b>	8
<b>Počet vedlejších místních částí měst</b>	51

Zlínský kraj svou rozlohou 3 963 km<sup>2</sup> je čtvrtým nejmenším krajem v republice, avšak svou hustotou obyvatel 148 osob/ km<sup>2</sup> je pátým nejlidnatějším krajem v České republice.

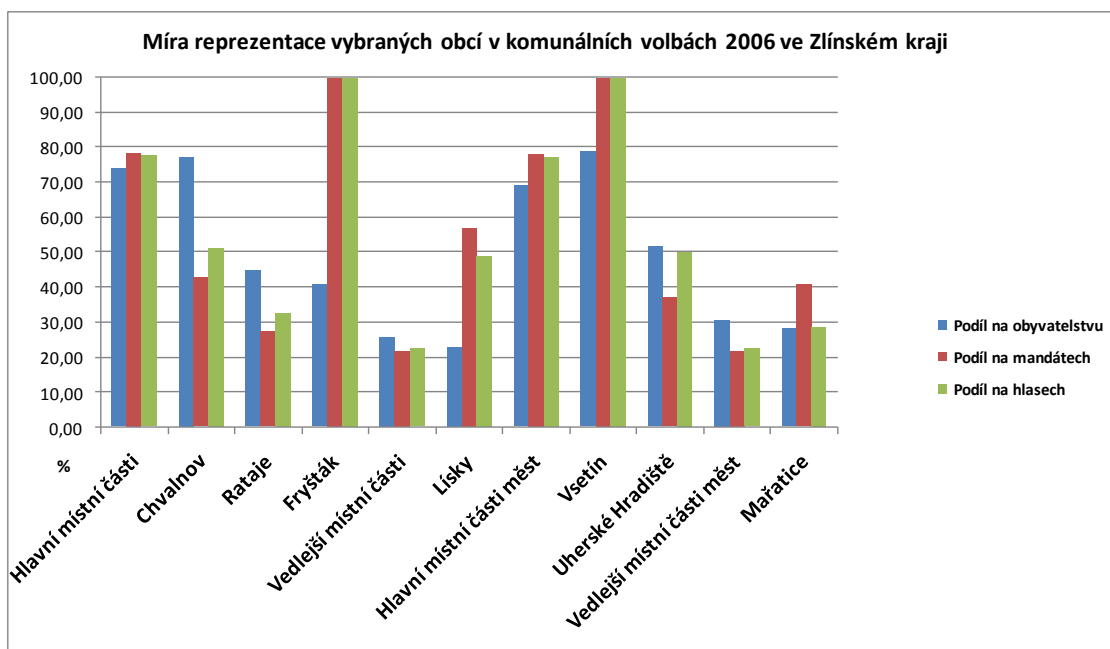


V sídelní struktuře dominuje aglomerace Zlín-Otrokovice-Napajedla s více než 100 000 obyvateli, většina obyvatelstva je však do středních a větších sídel.

Území Zlínského kraje je tvořeno 309 obcemi, v nichž žije v průměru 1 897 obyvatel. Předmětem analýzy budou obce členěné na místní části, kterých se na území kraje vyskytuje 134. (ČSÚ 2013) Průměrná populační velikost členěných obcí je 6 405 obyvatel, což je zdaleka nejvyšší průměr mezi moravskými kraji. Na rozdíl od ostatních moravských krajů navíc převažují členěné obce s více než 1 000 obyvateli, kterých je na území kraje 35. Na území kraje se nachází osm členěných měst s více než 10 000 obyvateli - jedná se o Kroměříž, Uherské Hradiště, Uherský Brod, Holešov, Vsetín, Valašské Meziříčí, Otrokovice a Zlín (Město Rožnov pod Radhoštěm se na místní části nečlení).

### **5.5.1 Volby v roce 2006**

Na území Zlínského kraje se nachází 55 „členěných“ obcí složených z 189 místních částí. V analýze komunálních voleb v roce 2006 budou vynechány výsledky z obce Hutinsko-Solanec, ve které je v bydlišti kandidátů uveden název obce. Hlavních částí obce je tedy na území kraje přirozeně 54 (bez místní části Solanec pod Soláněm) a jejich průměrný podíl na obyvatelstvu obce je 74,2 %. Vedlejších místních částí, nacházející se na území Zlínského kraje, je 134 a představují v průměru 26,2 % obyvatelstva obce. Přitom 84 těchto vedlejších místních částí nepřesahuje hranici 10% podílu na obyvatelstvu obce.



Obr. 9 Míra reprezentace vybraných obcí v komunálních volbách 2006 ve Zlínském kraji. Vlastní zpracování z ČSÚ

Z výsledků voleb do obecních zastupitelstev v roce 2006 na území Zlínského kraje bylo zjištěno, že hlavní místní části obce byly v podílu počtu mandátů a podílu na počtu obyvatel obce jen mírně nadreprezentované, neboť získaly 78,3 % všech mandátů. Z 54 hlavních místních částí bylo 18 místních částí podreprezentováno, nejvýrazněji v případě místních částí Chvalnov a Rataje. Místní část Chvalnov získala 3 mandáty ze 7, ačkoliv zde žije 77,2 % obce Chvalnov – Lísky. Naopak vysokou mírou reprezentace v zastupitelstvu měla místní část Fryšták ze stejnojmenné obce. Podle výsledků měla tato místní část, ve které žije 40,7 % obyvatel obce, všechny kandidáty (tedy i zastupitele). Vzhledem k vysokému nepoměru zastoupení kandidátů z ostatních místních částí této obce v komunálních volbách roku 2010 však lze usoudit, že v této obci není u kandidátů uveden název místní části, ale název obce jako celku.

Ve Zlínském kraji se v době voleb do obecních zastupitelstev v roce 2006 nacházelo 133 vedlejších místních částí, které jsou předmětem analýzy (místní část Hutinsko nebyla podrobena analýze pro nedostatek informací). Bez zastoupení v zastupitelstvu obce je 62 vedlejších místních částí, přičemž v 19 místních částech se nenašel ani jeden kandidát. Většinou se jedná o populačně menší místní části, výjimkou je místní část Horní Ves (Fryšták), ve které žije přes 1300 obyvatel.

Vzhledem k vysokému počtu kandidátů z této místní části v komunálních volbách v roce 2010 je více pravděpodobná varianta, že i ve volbách v roce 2006 zde byli kandidáti z této místní části a chyba nastala v zápisu bydliště kandidátů z obce Fryšták, jak již bylo výše uvedeno. Nejvýraznější zastoupení vedlejších místních částí v zastupitelstvu získala výše uvedená místní část Lísky, která získala většinu mandátů, ačkoliv zde žije necelá čtvrtina obyvatel Chvalnov-Lísky. Z tohoto hlediska se jedná i o nejvíce nadreprezentovanou místní část.

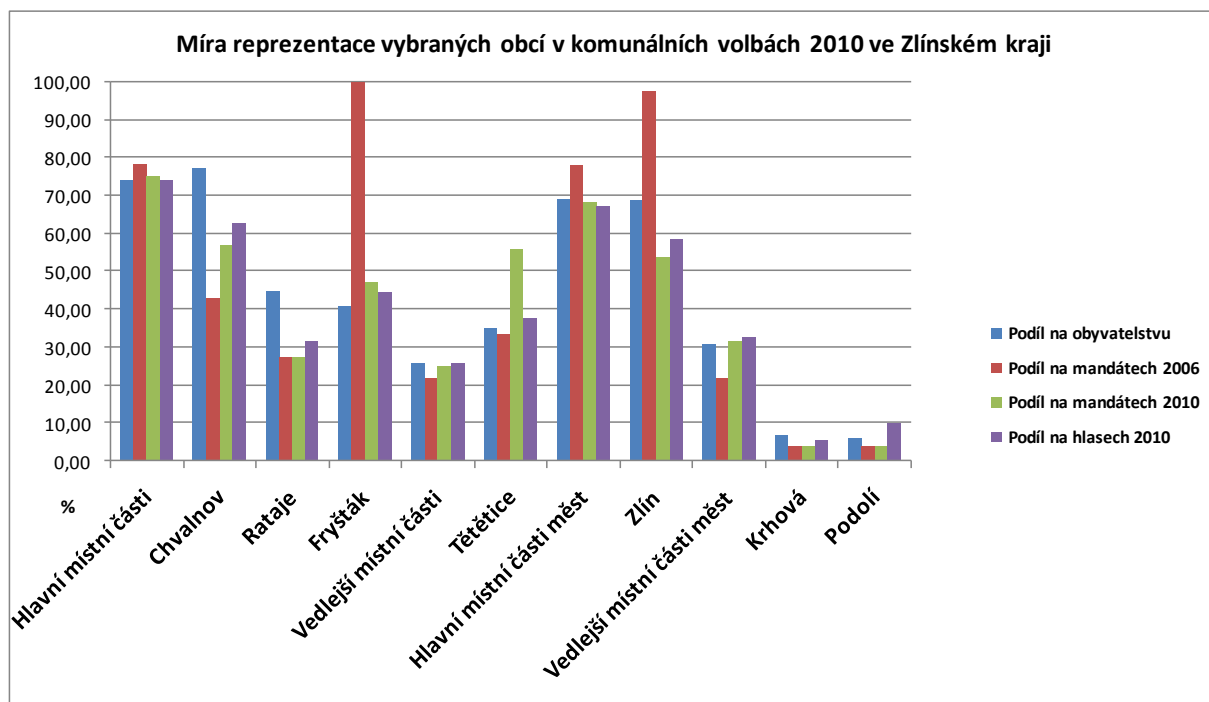
Ve Zlínském kraji se nachází osm členěných měst přesahující hranici 10 tisíc obyvatel -Kroměříž, Uherské Hradiště, Uherský Brod, Holešov, Vsetín, Valašské Meziříčí, Otrokovice a Zlín (Město Rožnov pod Radhoštěm se na místní části nečlení), které se dohromady člení na 59 místních částí.

V hlavních místních částech velkých měst Zlínského kraje žije zhruba 69 % těchto měst. Z analýzy vyplývá, že tyto místní části byly výrazně nadreprezentované, neboť získaly 78,2 % mandátů. Například v hlavní místní části Vsetín žije necelých 80 % obce, přesto podle kandidátních listin získala všechny mandáty v zastupitelstvu města. Naproti tomu hlavní místní část Uherské Hradiště získalo „pouze“ 10 mandátů z 27, ačkoliv zde žije více než polovina obyvatel tohoto města. Těchto osm členěných měst se skládá z 51 vedlejších místních částí, z nichž 32 nemá zastoupení v zastupitelstvu obce. Průměrně tyto místní části představují 9,8 % obyvatelstva měst. Bez zastoupení v zastupitelstvu města je podle kandidátních listin 15 místních částí Zlína, ve kterých žije přes 30 % obyvatel tohoto krajského města.

V roce 2009 došlo ke vzniku nové obce Želechovice nad Dřevnicí odtržením od krajského města. Referendum v této místní části proběhlo 17. 5. 2008 a údajným důvodem byl malý zájem zastupitelstva města o tuto místní část. Obyvatelé argumentovali především špatným stavem silnic a chodníků. V důsledku odtržení této místní části od Zlína došlo ke vzniku Komise místních částí, které bude věnována samostatná kapitola.

Nejvyšší zastoupení mezi vedlejšími místními částmi získaly Mařatice s 11 mandáty, tedy více než místní část Uherské Hradiště. Přitom zde žije o šest tisíc obyvatel méně než v hlavní místní části. Tento stav je výsledkem volebního úspěchu samotných kandidátů této místní části, neboť zde kandidovalo „pouze“ 42 kandidátů, zatímco z místní části Uherské Hradiště kandidovalo 88 kandidátů.

## 5.5.2 Volby v roce 2010 a porovnání s předchozími volbami



Obr. 10 Míra reprezentace vybraných obcí v komunálních volbách 2010 ve Zlínském kraji. Vlastní zpracování z ČSÚ

Na rozdíl od výsledků z komunálních voleb v roce 2006 jsou v analýze zahrnuty i výsledky obce Hutinsko – Solanec. Z výsledků voleb do obecních zastupitelstev v roce 2010 na území Zlínského kraje lze usoudit, že hlavní místní části obce se ziskem 75 % mandátů byly nadreprezentované výrazně méně než tomu bylo ve volbách v roce 2006, rozdíl s předchozím volebním obdobím činil 3,3 p. b

Z 55 hlavních místních částí bylo 19 místních částí podreprezentovaných, nejvýrazněji podreprezentovaná je místní část Rataje ze stejnojmenné obce, která získala stejně jako v předchozích volbách 3 mandáty (stejný počet mandátů získala i místní část Sobětice, která je populačně třikrát menší).. V počtu mandátů nejvíce ztratila místní část Fryšták, která získala o devět mandátů méně, než v předchozích o volbách (na rozdíl od předchozích voleb jsou zde uvedeni i kandidáti ostatních místních částí obce Fryšták).

Počet vedlejších místních částí bez mandátů v porovnání s předchozím volebním obdobím klesl z 62 na 48 a na rozdíl od komunálních voleb v roce 2006 mezi nimi není větší místní část. Mezi nejvíce nadhodnocené vedlejší místní části patří Tětětice, ve kterých žije 36 % obyvatel obce Počenice-Tetětice se ziskem 5 mandátů z celkových devíti.

V případě osmi členěných měst o více než 10 tisíci obyvateli jsou hlavní místní části nadreprezentovány výrazně méně, než tomu bylo v předchozích komunálních volbách a to se ziskem 68,4 % mandátů těchto obcí, v porovnání s předchozími volbami jde o pokles 9,8 p.b. Tento výsledek je zásadně poznamenán komunálními volbami ve Zlíně, kde hlavní místní část získala v porovnání s volbami v roce 2006 o 18 mandátů méně.

Ve srovnání s předchozími volbami rovněž klesl počet místních částí bez mandátů z 32 na 21. To lze doložit opět na příkladu krajského města Zlín. Jak již bylo zmíněno, v předchozích volbách bylo podle kandidátních listin 15 místních částí bez zastoupení v zastupitelstvu, přitom tyto místní části představují zhruba 30 % obyvatel krajského města. Naproti tomu v komunálních volbách v roce 2010 klesl počet místních částí bez mandátů na sedm (v těchto místních částech žije 6 % obyvatel Zlína). Do jaké míry mohlo odtržení místní části Želechovice nad Dřevnicí od Zlína ovlivnit vyšší podíl zastoupení kandidátů z vedlejších místních částí na kandidátních listinách se lze jen dohadovat. Pravdou však zůstává, že zastoupení kandidátů z vedlejších místních částí v zastupitelstvu krajského města bylo v roce 2010 výrazně spravedlivější.

Na území Zlínského kraje k 1.1.2013 vznikly dvě nové obce – Krhová a Poličná. Nové obce vznikly odtržením Valašského Meziříčí na základě referenda, které proběhlo 21. 4. 2012. Více informací spojených se vznikem těchto obcí budou součástí samostatné kapitoly

## 5.6 Mezikrajské srovnání - obecné trendy a regionální zvláštnosti

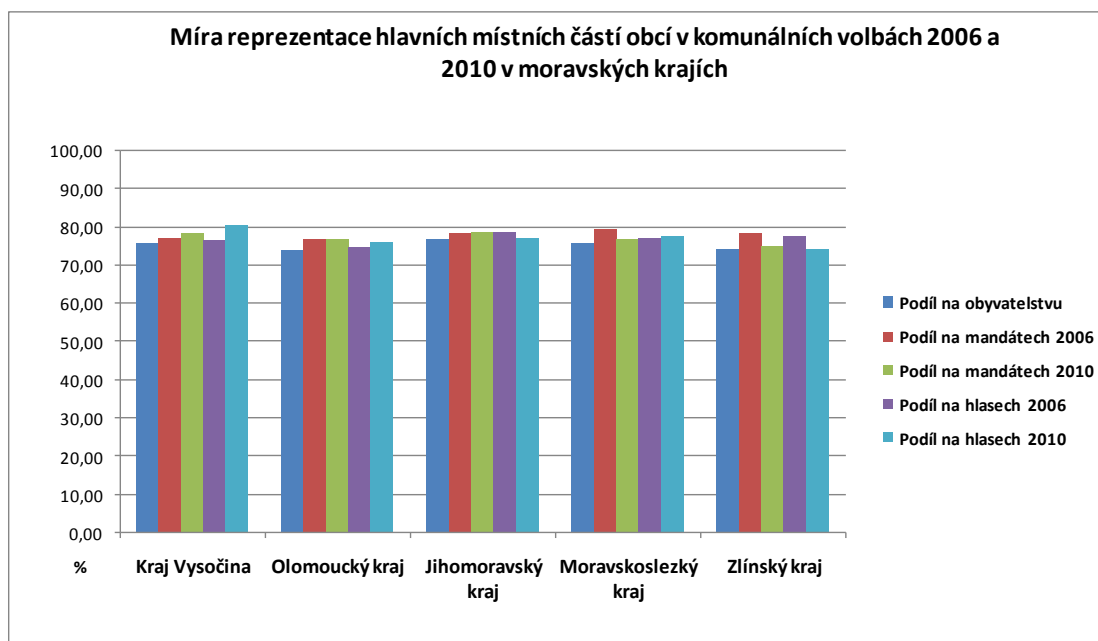
Tab.7. Základní údaje k analýze komunálních voleb v moravských krajích

<b>Základní údaje k analýze komunálních voleb ve moravských krajích k 1.1. 2014</b>	
<b>Počet obcí celkem</b>	2 385
<b>Počet členěných obcí</b>	621
<b>Průměrná populační velikost členěných obcí</b>	3 337
<b>Počet místních částí</b>	2 263
<b>Počet hlavních místních částí</b>	621
<b>Počet vedlejších místních částí</b>	1 642
<b>Počet členěných měst s více než 10 000 obyvateli</b>	42
<b>Počet hlavních místních částí měst</b>	42
<b>Počet vedlejších místních částí měst</b>	321

Na území pěti moravských krajů se k 1. 1. 2014 nacházelo 2 385 obcí a vojenských újezdů, z nichž 621 je rozděleno na místní části. Mezi takto členěnými obcemi nejsou města Brno, Ostrava a Opava, které se zároveň člení na samosprávné městské části. Průměrná populační velikost obcí s místními částmi převyšuje nečleněné obce, což je samozřejmě dáno nepoměrně vyšším podílem měst s více než 10 000 obyvateli, které se z těchto místních částí skládají.

Zdaleka nejvíce členěných obcí se nachází v Kraji Vysočina, ve většině případů se jedná o obce venkovského typu, což je důkazem sídelní rozdrobenosti tohoto kraje. Vysoký podíl malých členěných obcí nalezneme i v Jihomoravském kraji. Naproti tomu velké členěné obce nalezneme ve Zlínském a Moravskoslezském kraji s charakteristicky vysokým stupněm urbanizace, průměrný počet obyvatel obcí s místními částmi je zde ve srovnání s obcemi z Kraje Vysočina více než trojnásobně vyšší.

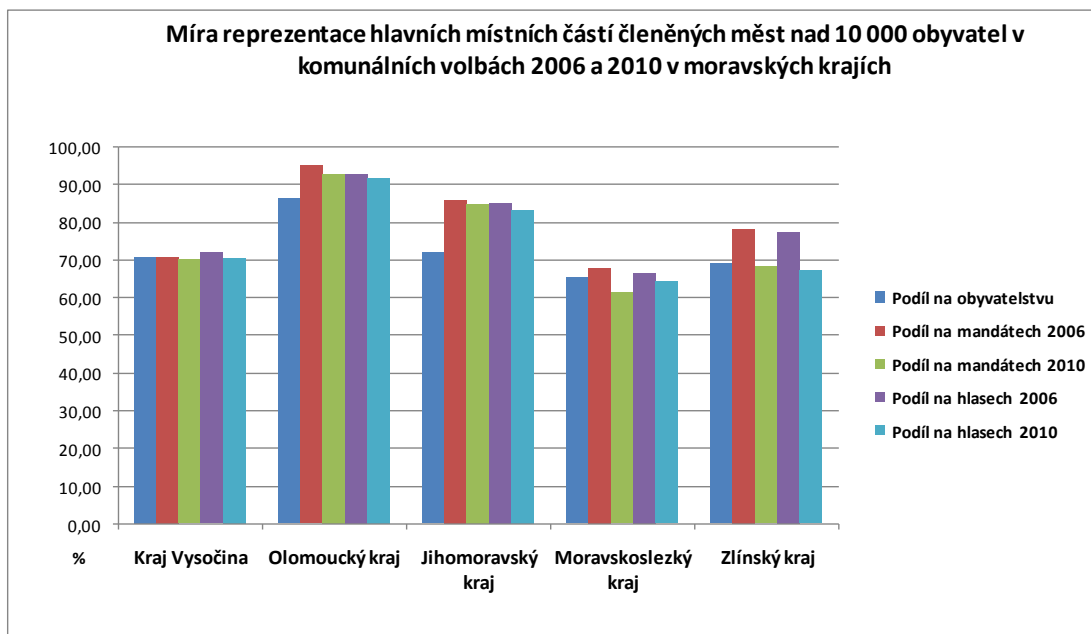
Není proto překvapující, že v Moravskoslezském a Zlínském kraji je nejvyšší podíl měst s více než 10 000 obyvateli, které jsou podrobeny samostatné analýze.



Obr. 11 Míra reprezentace hlavních místních částí v komunálních volbách 2006 a 2010 v moravských krajích. Vlastní zpracování z ČSÚ

Výsledky voleb do obecních zastupitelstev v roce 2006 a 2010 jednotlivých moravských krajů ukazují, že hlavní místní části obce byly z hlediska podílu na mandátech a podílu na počtu obyvatel obce ve všech případech mírně nadreprezentované. Ve volbách v roce 2006 byla nejnižší míra reprezentace těchto částí obcí patrná v Kraji Vysočina, což bylo zapříčiněno relativně častým vznikem politických subjektů, tvořených zástupci populačně menších místních částí. V těchto volbách byly naopak nejvíce zvýhodněny hlavní místní části obcí Zlínského a Moravskoslezského kraje. Přitom s výjimkou Jihomoravského kraje získali kandidáti hlavních místních částí nižší podíl hlasů než mandátů.

Ve volbách v roce 2010 došlo ke snížení podílu mandátů v porovnání s předchozími volbami v případě Zlínského a Moravskoslezského kraje. Stejný počet mandátů jako v předchozích volbách získali kandidáti hlavních částí obcí Olomouckého kraje. Zde však můžeme namítnout, že výsledky jsou zde ovlivněné obcemi z okresu Jeseník, kde je u bydliště kandidátů veden spíše název obce jako celku, než název hlavní místní části, který se však s názvem obce shoduje. Z hlediska zastoupení kandidátů z menších místních částí obcí ve volbách v roce 2010 je však pozitivní snížení počtu místních částí bez zastoupení v zastupitelstvu obce, a to ve všech moravských krajích.



Obr. 12 Míra reprezentace hlavních místních částí členěných měst v komunálních volbách 2006 a 2010 v moravských krajích. Vlastní zpracování z ČSÚ

Následná analýza je věnována členěným městům s více než 10 000 obyvateli, kterých je na území moravských krajů 42 (bez výše uvedených měst). Ve volbách v roce 2006 byly hlavní části obcí ve všech krajích nadreprezentované, nejméně v případě Kraje Vysočina, kde podíl hlavních částí na obyvatelstvu v podstatě odpovídá podílu těchto částí na mandátech. Přitom tyto místní části získaly vyšší podíl hlasů. Tento stav lze zdůvodnit poměrně vysokým počtem neúspěšných kandidátů z Nových Dvůrů (město Třebíč). Naopak nejvyšší míra reprezentace je z grafu patrná v případě Jihomoravského kraje. Tento výsledek je ovlivněn (ne)zastoupením kandidátů z místních částí Charvátská Nová Ves a Poštorná na kandidátních listinách. Vzhledem k tomu, že se jedná o místní části s více než 5 000 obyvateli, je více pravděpodobná varianta, že je u kandidátů na kandidátních listinách uveden název města, nikoliv název hlavní části města.

Srovnáme-li kandidátní listiny z voleb v roce 2006 dvou největších členěných měst moravských krajů - Zlína a Olomouce - pak zjistíme, že zastoupení kandidátů z místních částí Olomouce je výrazně vyšší než v případě Zlína. Podle kandidátních listin hned 15 místních částí (ze 17 částí Zlína) nemělo v zastupitelstvu svého kandidáta, zatímco v Olomouci se jednalo o 14 místních částí (z 26 částí Olomouce). Z analýzy voleb v roce 2010 vyplývá, že míra reprezentace hlavních místních částí měst ve srovnání s předchozími volbami poklesla, a to ve všech krajích. V případě Kraje Vysočina, Moravskoslezského kraje a Zlínského kraje se jedná dokonce o podreprezentaci těchto místních částí.

Ve všech krajích rovněž klesl počet místních částí bez mandátu. To lze dokumentovat opět na příkladu města Zlín, ve kterém klesl počet jeho místních částí bez zastupitele na sedm.

## **5.7 Postoje představitelů samospráv a politických stran k problematice**

V této části jsou zpracovány výsledky dotazníkového šetření, které bylo součástí bakalářské práce, jehož respondenty byli představitelé obcí jako odborníků na obecní samosprávu. Tato kapitola je zároveň doplněná o výsledky dotazníkového šetření starostů obcí, které se ve sledovaném období, tj. od komunálních voleb v roce 2006 po současnost staly samostatnými – z pěti oslovených starostů se k problematice vyjádřili představitelé Krhové a Želechovic nad Dřevnicí.

Deset oslovených starostů se domnívá, že zastoupení místních částí v zastupitelstvu obce bylo spravedlivé, sedm starostů ovšem nesouhlasí. Například starostka Bařic-Velkých



Těšan si myslí, že zastoupení místních částí Bařic i Velkých Těšan na kandidátních listinách spravedlivé bylo ve většině komunálních voleb, neboť od spojení obou obcí v roce 1960 jsou v obecním zastupitelstvu vždy zastoupeni kandidáti obou obcí. Platí zde navíc zásada, že starosta a místostarosta nikdy nepochází ze stejné místní části.

Čtrnáct respondentů nevnímá problematiku zastoupení místních částí v zastupitelstvu jako závažnou. Jiný názor na jejich zastoupení zastává primátor města Zlína. Zastupitelstvo města Zlína na svém zasedání v březnu 2008 (tj. měsíc před konáním referenda v Želechovicích nad Dřevnicí) schválilo záměr nastolení nových forem spolupráce s místními částmi. Ze strany statutárního města Zlína se jednalo o podporu vzniku komisí místních částí v příměstských lokalitách a jmenování jednotlivých členů zastupitelstva do konkrétních místních částí s cílem zlepšení komunikace jednotlivých částí Zlína a volenými orgány.

Starostka Krhové tvrdí, že valašskomeziříčské zastupitelstvo nevnímalo požadavky této místní části dostatečně vážně. Na druhou stranu přiznává, že osadní výbor volený obyvateli této místní části za ně „málo kopal“. Zároveň také uvádí, že by se prostřednictvím vyššího počtu zvolených zastupitelů alespoň dostaly k jednání potřeby místních obyvatel. V drtivé většině případů se představitelé obcí shodují na tom, že by mělo být přirozeně v zájmu všech zastupitelů obce, aby žádná část obce nebyla opomíjena.

Na otázku, zda obec či kandidující strany učinily nějaká opatření k tomu, aby byl podíl zastupitelů z místních částí úměrný počtu jejich obyvatel si 14 dotazovaných starostů myslí, že opatření by měly podniknout kandidující strany, nikoliv obce. Například starosta Bojkovic tvrdí, že kandidující strany o místní části usilují, v místních částech se však nenašel dostatečný počet kandidátů.. Jiné řešení zvolili v obci Loukov, ve které byla předložena jediná 11členná kandidátka s názvem „Starostové a nezávislí“, do které byli vybráni kandidáti tak, že v jedenáctičlenném zastupitelstvu 7 zastupitelů zastupuje část Loukov a 4 zastupitelé část Libosváry. V praxi tato dohoda přinesla zdvojnásobení počtu mandátů získaných kandidáty z části Libosváry a vedla k tomu, že tato část, v roce 2006 podreprezentovaná, se stala v roce 2010 nadreprezentovanou.

Většina představitelů obcí je přesvědčena, že investování do rozvoje všech částí obce je spravedlivé. Starostka Bařic - Velkých Těšan dodává, že je investování do rozvoje obou obcí rovnoměrné a má i mnoho výhod v podobě většího rozpočtu. Díky tomu je možné

investovat větší část rozpočtu do obce, která je momentálně potřebuje více, což by v případě samostatnosti obou obcí nebylo možné. Není příliš překvapující, že jiný názor na přerozdělování investic mají v Krhové, kde cítili velkou nesouměrnost investic ze strany města a absenci dotačních akcí např. dětské hřiště, které v Krhové není atd.

V případě místních částí města Zlína se zvýšila ekonomická podpora těchto místních částí ve výši 3 mil. korun. Na druhou stranu podle starosty Želechovic nad Dřevnicí by dřívější fungování těchto komisí nezabránilo referendu v této obci. Problém těchto komisí vidí v jejich samotné podstatě – nejedná se o volený orgán ale spíše o určitou „zájmovou“ skupinu lidí a neexistuje tedy jistota, že peníze budou investovány ve prospěch všech obyvatel těchto místních částí.

Další část této kapitoly je věnována referendu v Želechovicích nad Dřevnicí a Krhové. V případě Želechovic byl hlavním důvodem k referendu především zastaralá infrastruktura včetně veřejných budov, dále územní plán z roku 1976, který nesplňoval požadavky na moderní rozvoj nebo například nezáměr o vyřešení nadměrného dopravního zatížení (Želechovice se nacházejí v hlavním dopravním tahu Zlín-Vizovice). Příčinou referenda v Krhové bylo nejen uvědomění si malých investičních akcí (již zmíněné dětské hřiště atd.), ale především odejmutí toho, co lidé v místní části spojovalo – tedy zavření školy a otazníky nad budovou ZŠ, kterou využívali občané pro volnočasové aktivity. V témže čase i prodej bývalého kulturního domu v Krhové a přidal se i záměr města na převod lesů do společnosti ST servis s.r.o.

Je třeba ovšem zmínit, že osamostatnění obcí sebou neslo i určité komplikace, například majetkové vypořádání s městem, převod příspěvkových organizací mateřské a základní školy a jiné problémy administrativního rázu. V obou obcích však nepochybují o zlepšení správy a hospodaření, které je spojené s vlastním rozpočtem, plánováním investic a rozvoje obce, ale například i větší sounáležitost obyvatel s územněsprávním celkem.

## 6 Závěr

V teoretické části diplomové práce je nejprve vymezen termín obec jako základní územně právní celek, podložený Ústavou České republiky. Česká republika zvolila model obecní samosprávy, ve kterém je rozhodujícím orgánem zastupitelstvo obce, které rozhoduje ve věcech jeho samostatné působnosti. Zastupitelstvo je volené na čtyři roky a jeho členové musí mít v dané obci trvalé bydliště. Počet členů zastupitelstva obce je odvozen od počtu obyvatel v obci, zastupitelstvo má však v rozhodnutí o jeho počtu členů určitou flexibilitu. Volby do obecních zastupitelstev vykazují řadu specifíků, kterými se liší od voleb vyšších zákonodárných orgánů. Při její volbě je pro voliče rozhodující především schopnost kandidátů zabývat se lokálními problémy a požadavky občanů obce.

V dalších kapitolách byly stručně popsány způsoby hlasování a podmínky pro přepočítání výsledků hlasování na mandáty. Neméně důležitou kapitolou je velikost volebních obvodů, která může ovlivnit výsledky voleb. Nová obec může vzniknout pouze oddělením od již existující obce a musí splňovat několik dalších podmínek, z nichž nejdůležitější je požadavek, aby nová a „zbytková“ obec měly alespoň 1000 obyvatel. Po splnění těchto podmínek je nutný souhlas většiny občanů v místním referendu, kde hlasují pouze občané té části, která se má oddělit.

Tato práce je zaměřena pouze na obce, které se člení na místní části. Ve většině případů k oddělení obce nemůže dojít, neboť nejsou splněny požadavky na počet obyvatel. Přesto se v průběhu analyzovaného období našlo pět místních částí, které tyto požadavky splnily a osamostatnily se. V případě moravských krajů, které byly podrobeny analýze, se jedná o Petrov nad Desnou, Libhošť, Želechovice nad Dřevnicí, Krhovou a Poličnou. Pro reflexi situace před a po osamostatnění těchto obcí byl představitelům jmenovaných obcí zaslán dotazník, na jehož základě byla vypracována samostatná kapitola. Ve stručnosti lze říct, že ačkoliv osamostatnění přináší mnoho administrativních komplikací, obyvatelé v těchto obcích jsou se samosprávou spokojeni.

V praktické části bylo rozebráno zastoupení místních částí ve volbách do obecních zastupitelstev v roce 2006 a 2010 na příkladu moravských krajů. Postupně bylo zkoumáno 621 obcí, které se člení na 2 263 místních částí.

Výsledky zahrnují podíl části obce na kandidátních listinách, mandátech, hlasech a v neposlední řadě podíl části obce na celkovém počtu obyvatel obce. Na základě těchto analýz byla určena míra reprezentace těchto místních částí.

Volební analýza vychází z kandidátních listin, zveřejněné statistickým úřadem. V komunálních volbách v roce 2006 a 2010 jsou u kandidátů uvedeny místní části, ve kterých mají nahlášené trvalé bydliště. Český statistický úřad zveřejnil i výsledky dřívějších voleb, ve kterých však údaj o bydlišti kandidátů chybí a proto nejsou součástí této práce. Celá statistika zastoupení místních částí ve volbách do obecních zastupitelstev vychází z předpokladu, že je u kandidátů uveden skutečně název části obce a nikoliv název obce jako celku. Existují ovšem vážné podezření, že tato podmínka nebyla v některých případech dodržena. To lze doložit na příkladu města Břeclav. V místních částech Charvátská Nová Ves a Poštorná žije několik tisíc obyvatel, přesto se na „kandidátkách“ neobjevuje jediný zástupce této místní části. Stejný problém je patrný při výzkumu obcí z okresu Jeseník v roce 2010. Zde bude na vině pravděpodobně regionální pracoviště ČSÚ.

V práci je rozebrán podíl zastupitelů z populačně největších místních částí vzhledem k podílu na počtu obyvatel. Není příliš překvapující, že ve většině obcí jsou tyto místní části „nadreprezentovány“. Výjimkou jsou části obcí Kraje Vysočina a jejich proporcionalnost lze vysvětlit relativně častým vznikem politických subjektů, tvořených zástupci populačně menších místních částí. V práci jsou však uvedeny i příklady, kdy v zastupitelstvu obce převažují kandidáti z populačně menších místních částí. Většinou se jedná o obce venkovského typu, podobné případy však lze někdy doložit i na velkých městech, jako je Uherské Hradiště nebo Olomouc.

Z hlediska proporcionality nelze tvrdit, že by komunální volby v roce 2010 přinesly výrazné „zlepšení“ v zastoupení populačně menších místních částí. Pozitivním výsledkem je snížení počtu místních částí bez zastoupení v zastupitelstvech obcí, a to ve všech moravských krajích. Největší rozdíl mezi 2 posledními volbami je zřejmý v případě měst s více než 10 000 obyvateli na území Moravskoslezského a Zlínského kraje, neboť kandidáti z populačně největších částí obcí získali ve volbách v roce 2010 výrazně menší počet mandátů a z hlediska podílu na počtu obyvatel můžeme dokonce mluvit o „podreprezentaci“ těchto místních částí. Tento pokles je nejlépe pozorovatelný v případě krajského města Zlína, kde se výrazně zvýšil počet kandidátů i výsledný počet zastupitelů z ostatních místních částí.

Není jednoznačně prokázáno, zda za silnějším zastoupením těchto místních částí stojí osamostatnění Želechovic nad Dřevnicí. Vznik „komisí“ místních částí v těchto částech Zlína však ukazuje, že problematiku místních částí považuje magistrát za dostatečně závažnou. Všeobecně lze říct, že zastupitelstvo obce je povinné jednat tak, aby z dlouhodobého hlediska zajistilo rozvoj všech místních částí bez ohledu na to, zda jsou místní části v zastupitelstvu obce skutečně zastoupeny nebo ne. Jejich přítomnost však zvyšuje pravděpodobnost, že tyto místní části nezůstanou opomíjeny.

**Klíčová slova:** politická geografie – komunální politika – obecní zastupitelstvo-  
komunální volby – zastoupení místních částí na kandidátních listinách – zastoupení  
místních částí v obecních zastupitelstvech – moravské kraje

## 7 Summary

Proportionality of share of municipality parts at municipal council elections on model territory of Moravian 's Region are investigated in my Thesis. The attention is paid to the exploration of facts and to the system of municipal elections in the Czech Republic in this introduction. The differences in proportionality of share of municipality parts representation in tickets and town council at municipal council elections in 2006 and 2010 pursued on the basis of data from the Czech Statistical Office. Analysis results were compared with the results of the survey attended by mayors of municipalities divided into two parts and more municipalities.

**Key words:** political geography – municipal politics - municipal boards –municipal council elections –proportionality of share of municipality parts in tickets – proportionality of share of municipality parts in municipal boards – Moravian region

## 8 Seznam použité literatury a pramenů

### Literatura

BALÍK, Stanislav. *Komunální politika: Obce, aktéři a cíle místní politiky*. vyd. Praha: Grada, 2009. ISBN 978-80-247-2908-4.

BALÍK, Stanislav a Ondřej KRUTÍLEK. *Komunální volby v české republice v roce 2002*. Brno: Mezinárodní politologický ústav Masarykovy univerzity v Brně, 2003. ISBN 80-210-3211-1.

FŇUKAL, Miloš, Tatiana MINTÁLOVÁ a Miloslav ŠERÝ. Rozčleňování obcí na více volebních obvodů při volbách obecních zastupitelstev: Možnosti a limity volební manipulace. In: *Sborník abstraktů*. Ostrava: Ostravská univerzita, 2010, s. 6.

KLÍMA, Michal. *Kvalita demokracie v České republice a volební inženýrství*. Praha: Radix, 2001. ISBN 80-86031-29-2.

KOČÍ, Roman. *Obecní samospráva v České republice*. Praha: Leges, 2012, 240 s. ISBN: 978-80-87576-28-1

KOPECKÝ, Martin. *Právní postavení obcí a krajů: Základy komunálního práva*. Praha: WoltersKluwer ČR, 2010. ISBN 80-210-3211-1.

KOUDELKA, Zdeněk. *Samospráva*. Praha: Linde Praha a.s., 2007. ISBN 978-80-7201-665-5.

KREJČÍ, Oskar (2006): *Nová kniha o volbách*. Praha: Professional Publishing, 2006. ISBN 80-86946-01-0.

ŠARADÍN, Pavel a Jan OUTLÝ. *Studie o volbách do zastupitelstev v obcích*. Olomouc: Univerzita Palackého, 2004. ISBN 80-244-0798-1.



VODIČKA, Karel a Ladislav CABADA. *Politický systém České republiky: historie a současnost*. Vyd. 1. Praha: Portál, 2003. ISBN 80-7178-718-3

ČESKÝ STATISTICKÝ ÚŘAD. *Charakteristika kraje* [online]. 2011 [cit. 2012-05-19]. Dostupné z: [http://www.czso.cz/xz/redakce.nsf/i/charakteristika\\_kraje](http://www.czso.cz/xz/redakce.nsf/i/charakteristika_kraje)

ČESKÝ STATISTICKÝ ÚŘAD. *Statistický lexikon obcí 2013* [online]. 2014 [cit. 2014-02-13]. Dostupné z: [http://www.czso.cz/csu/2013edicniplan.nsf/kapitola/4116-13-n\\_2013-05](http://www.czso.cz/csu/2013edicniplan.nsf/kapitola/4116-13-n_2013-05)

MINISTERSTVO VNITRA ČESKÉ REPUBLIKY. *Právní postavení a finanční situace obcí v České republice* [online]. 2011 [cit. 2014-03-20]. Dostupné z: <http://aplikace.mvcr.cz/archiv2008/odbor/reforma/priloha1.pdf>

ČESKÝ STATISTICKÝ ÚŘAD. *Metody pro přepočítání hlasů na mandáty* [online]. 2011 [cit. 2014-04-20]. Dostupné z: [http://www.czso.cz/csu/redakce.nsf/i/metody\\_pro\\_prepocet\\_hlasu\\_na\\_mandaty](http://www.czso.cz/csu/redakce.nsf/i/metody_pro_prepocet_hlasu_na_mandaty)

MINISTERSTVO VNITRA ČESKÉ REPUBLIKY. *Volby do zastupitelstev obcí ve dnech 15. a 16. října 2010* [online]. 2010 [cit. 2014-03-02]. Dostupné z: <http://www.mvcr.cz/clanek/volby-do-zastupitelstev-obci-777397.aspx>

ČESKÝ STATISTICKÝ ÚŘAD. *Charakteristika kraje* [online]. 2014 [cit. 2014-03-28]. Dostupné z: [http://www.czso.cz/xj/redakce.nsf/i/charakteristika\\_kraje](http://www.czso.cz/xj/redakce.nsf/i/charakteristika_kraje)

ČESKÝ STATISTICKÝ ÚŘAD. *Charakteristika kraje* [online]. 2014 [cit. 2014-04-02]. Dostupné z: [http://www.czso.cz/xm/redakce.nsf/i/charakteristika\\_kraje](http://www.czso.cz/xm/redakce.nsf/i/charakteristika_kraje)

ČESKÝ STATISTICKÝ ÚŘAD. *Charakteristika kraje* [online]. 2014 [cit. 2014-04-06]. Dostupné z: [http://www.czso.cz/xb/redakce.nsf/i/charakteristika\\_jihomoravskeho\\_kraje](http://www.czso.cz/xb/redakce.nsf/i/charakteristika_jihomoravskeho_kraje)

ČESKÝ STATISTICKÝ ÚŘAD. *Charakteristika kraje* [online]. 2014 [cit. 2014-04-09]. Dostupné z: [http://www.czso.cz/xt/redakce.nsf/i/charakteristika\\_moravskoslezskeho\\_kraje](http://www.czso.cz/xt/redakce.nsf/i/charakteristika_moravskoslezskeho_kraje)

ČESKÝ STATISTICKÝ ÚŘAD. *Charakteristika kraje* [online]. 2014 [cit. 2014-04-11]. Dostupné z: [http://www.czso.cz/xz/redakce.nsf/i/charakteristika\\_kraje](http://www.czso.cz/xz/redakce.nsf/i/charakteristika_kraje)

## 9 Přílohy

### Seznam příloh

**Tab. 8.** Míra reprezentace v komunálních volbách 2006 v Moravskoslezském kraji.

**Tab. 9.** Míra reprezentace v komunálních volbách 2010 v Moravskoslezském kraji.

**Tab. 10.** Míra reprezentace v komunálních volbách 2006 v Olomouckém kraji

**Tab. 11.** Míra reprezentace v komunálních volbách 2010 v Olomouckém kraji

**Tab. 12.** Míra reprezentace v komunálních volbách 2006 v Kraji Vysočina

**Tab. 13.** Míra reprezentace v komunálních volbách 2010 v Kraji Vysočina

**Tab. 14.** Míra reprezentace v komunálních volbách 2006 v Jihomoravském kraji

**Tab. 15.** Míra reprezentace v komunálních volbách 2010 v Jihomoravském kraji

**Tab. 16.** Míra reprezentace v komunálních volbách 2006 ve Zlínském kraji

**Tab. 17.** Míra reprezentace v komunálních volbách 2010 v Zlínském kraji

Obr. 13 Obce členěné na více částí na území okresu Bruntál

Obr. 14 Obce členěné na více částí na území okresu Frýdek-Místek

Obr. 15 Obce členěné na více částí na území okresu Karviná

Obr. 16 Obce členěné na více částí na území okresu Nový Jičín

Obr. 17 Obce členěné na více částí na území okresu Opava

Obr. 18 Obce členěné na více částí na území okresu Jeseník

Obr. 19 Obce členěné na více částí na území okresu Olomouc

Obr. 20 Obce členěné na více částí na území okresu Prostějov

Obr. 21 Obce členěné na více částí na území okresu Přerov

Obr. 22 Obce členěné na více částí na území okresu Šumperk

Obr. 23 Obce členěné na více částí na území okresu Havlíčkův Brod

Obr. 24 Obce členěné na více částí na území okresu Jihlava

Obr. 25 Obce členěné na více částí na území okresu Pelhřimov

Obr. 26 Obce členěné na více částí na území okresu Třebíč

Obr. 27 Obce členěné na více částí na území okresu Žďár nad Sázavou

Obr. 28 Obce členěné na více částí na území okresu Blansko

Obr. 29 Obce členěné na více částí na území okresu Brno-venkov

Obr. 30 Obce členěné na více částí na území okresu Břeclav

Obr. 31 Obce členěné na více částí na území okresu Vyškov

Obr. 32 Obce členěné na více částí na území okresu Hodonín

Obr. 33 Obce členěné na více částí na území okresu Znojmo

Obr. 34 Obce členěné na více částí na území okresu Kroměříž

Obr. 35 Obce členěné na více částí na území okresu Vsetín

Obr. 36 Obce členěné na více částí na území okresu Uherské Hradiště

Obr. 37 Obce členěné na více částí na území okresu Zlín

## 9.1 Analýza volebních výsledků do zastupitelstev obcí členěných na více částí v Moravskoslezském kraji v roce 2006

**Tab. 8.** Míra reprezentace v komunálních volbách 2006 v Moravskoslezském kraji. Vlastní zpracování z ČSÚ.

Název obce	Část obce	podíl části obce na obyv.	podíl části obce na kandidát.	podíl části obce na mandát.	Podíl části obce na hlasech	Míra repr. 1	Míra repr. 2
		a	b	c	d	c/a	d/a
Adělská hora	Adělská hora	95,86	97,78	85,71	96,58	0,89	1,01
	Pustá Rudná	4,14	2,22	14,29	3,42	3,45	0,82
Bílčice	Bílčice	92,71	100,00	100,00	100,00	1,08	1,08
	Majůvka	7,29	0,00	0,00	0,00	0,00	0,00
Bohušov	Bohušov	62,73	75,51	85,71	78,55	1,37	1,25
	Dolní Povelice	26,51	20,41	14,29	19,06	0,54	0,72
	Karlov	7,87	4,08	0,00	2,39	0,00	0,30
	Ostrá Hora	2,89	0,00	0,00	0,00	0,00	0,00
Brantice	Brantice	79,95	83,33	66,67	83,24	0,83	1,04
	Radim	20,05	16,67	33,33	16,76	1,66	0,84
Bruntál	Bruntál	99,43	100,00	100,00	100,00	1,01	1,01
	Karlovec	0,00	0,00	0,00	0,00	-	-
	Kunov	0,57	0,00	0,00	0,00	0,00	0,00
Břidličná	Albrechtice u Rýmařova	1,02	0,00	0,00	0,00	0,00	0,00
	Břidličná	92,95	98,33	100,00	99,45	1,08	1,07
	Vajglov	6,02	1,67	0,00	0,55	0,00	0,09
Býkov-Láryšov	Býkov	80,49	100,00	100,00	100,00	1,24	1,24
	Láryšov	19,51	0,00	0,00	0,00	0,00	0,00
Dětřichov nad Bystřicí	Dětřichov nad Bystřicí	98,37	100,00	100,00	100,00	1,02	1,02
	Krahulčí	1,63	0,00	0,00	0,00	0,00	0,00
Dolní Moravice	Dolní Moravice	62,53	66,67	77,78	76,16	1,24	1,22
	Nová Ves	6,08	16,67	22,22	12,79	3,66	2,10
	Horní Moravice	31,39	16,67	0,00	11,05	0,00	0,35
Dvorce	Dvorce	99,42	100,00	100,00	100,00	1,01	1,01
	Rejchartice	0,58	0,00	0,00	0,00	0,00	0,00

Název obce	Část obce	podíl části obce na obyv.	podíl části obce na kandidát.	podíl části obce na mandát.	Podíl části obce na hlasech	Míra repr. 1	Míra repr. 2
		a	b	c	d	c/a	d/a
<b>Holčovice</b>	Dlouhá Ves	1,18	0,00	0,00	0,00	0,00	0,00
	Hejnov	21,21	32,73	36,36	29,66	1,71	1,40
	<b>Holčovice</b>	50,22	36,36	27,27	40,75	0,54	0,81
	Jelení	3,09	3,64	0,00	0,85	0,00	0,27
	Komora	8,98	1,82	0,00	0,72	0,00	0,08
	Spálené	15,32	14,55	27,27	17,06	1,78	1,11
<b>Horní Benešov</b>	Horní Benešov	87,39	81,13	86,67	83,07	0,99	0,95
	Luhy	12,61	18,87	13,33	16,93	1,06	1,34
<b>Horní Město</b>	<b>Horní Město</b>	71,09	63,64	90,91	76,28	1,28	1,07
	Dobřečov	5,33	3,64	0,00	3,31	0,00	0,62
	Rešov	2,93	0,00	0,00	0,00	0,00	0,00
	Skály	13,91	29,09	9,09	19,63	0,65	1,41
	Stříbrné Hory	6,74	3,64	0,00	0,78	0,00	0,12
<b>Hošťálkovy</b>	<b>Hošťálkovy</b>	57,07	58,33	100,00	62,71	1,75	1,10
	Křížová	3,62	8,33	0,00	6,16	0,00	1,70
	Staré Purkartice	12,32	5,56	11,11	5,92	0,90	0,48
	Vraclávek	26,99	27,78	22,22	25,21	0,82	0,93
<b>Jindřichov</b>	<b>Jindřichov</b>	95,18	94,29	86,67	94,56	0,91	0,99
	Arnultovice	4,82	5,71	13,33	5,44	2,77	1,13
<b>Jířikov</b>	<b>Jířikov</b>	59,16	44,44	77,78	50,27	1,31	0,85
	Kněžpole	8,78	7,41	0,00	3,48	0,00	0,40
	Křížov	9,16	18,52	11,11	21,56	1,21	2,35
	Sovinec	11,45	7,41	11,11	10,23	0,97	0,89
	Těchanov	11,45	22,22	0,00	14,46	0,00	1,26
<b>Karlovice</b>	<b>Karlovice</b>	89,42	86,52	80,00	84,17	0,89	0,94
	Zadní Ves	10,58	13,48	20,00	15,83	1,89	1,50
<b>Krnov</b>	Krásné Loučky	2,50	0,00	0,00	0,00	0,00	0,00
	Pod Bezručovým vrcholem	65,61	0,00	0,00	0,00	0,00	0,00
	Pod Cvilínem	31,89	0,00	0,00	0,00	0,00	0,00
<b>Leskovec nad Moravicí</b>	<b>Leskovec nad Moravicí</b>	99,76	100,00	100,00	100,00	1,00	1,00
	Slezská Harta	0,24	0,00	0,00	0,00	0,00	0,00
<b>Lichnov</b>	<b>Lichnov</b>	86,63	86,21	88,89	90,50	1,03	1,04
	Dubnice	13,37	13,79	11,11	9,50	0,83	0,71
<b>Liptaň</b>	<b>Liptaň</b>	85,25	83,33	88,89	82,86	1,04	0,97
	Bučávka	10,37	8,33	11,11	12,01	1,07	1,16
	Horní Povelice	4,38	8,33	0,00	5,13	0,00	1,17

Název obce	Část obce	podíl části obce na obyv.	podíl části obce na kandidát.	podíl části obce na mandát.	Podíl části obce na hlasech	Míra repréz. 1	Míra repréz. 2
		a	b	c	d	c/a	d/a
Lomnice	Lomnice	84,60	83,33	90,91	85,51	1,07	1,01
	Tylov	15,40	16,67	9,09	14,49	0,59	0,94
Malá Morávka	Malá Morávka	88,57	81,67	77,78	81,02	0,88	0,91
	Karlov pod Pradědem	11,43	18,33	22,22	18,98	1,94	1,66
Město Albrechtice	Burkvíz	0,95	0,00	0,00	0,00	0,00	0,00
	Česká Ves	0,52	0,00	0,00	0,00	0,00	0,00
	Dlouhá Voda	0,55	1,59	0,00	1,36	0,00	2,48
	Hynčice	12,60	4,76	0,00	4,70	0,00	0,37
	Linhartovy	4,57	2,65	0,00	2,22	0,00	0,49
	Město Albrechtice	74,82	88,89	100,00	90,36	1,34	1,21
	Opavice	3,47	2,12	0,00	1,36	0,00	0,39
	Piskořov	0,26	0,00	0,00	0,00	0,00	0,00
	Valštejn	0,90	0,00	0,00	0,00	0,00	0,00
	Žáry	1,36	0,00	0,00	0,00	0,00	0,00
Moravskoslezský Kočov	Moravský Kočov	77,31	80,00	57,14	65,56	0,74	0,85
	Slezský Kočov	22,69	20,00	42,86	34,44	1,89	1,52
Roudno	Roudno	94,65	93,33	88,89	91,81	0,94	0,97
	Volárna	5,35	6,67	11,11	8,19	2,08	1,53
Rudná pod Pradědem	Nová Rudná	3,79	3,57	14,29	4,18	3,77	1,10
	Stará Rudná	96,21	96,43	85,71	95,82	0,89	1,00
Rusín	Rusín	73,48	61,11	60,00	52,12	0,82	0,71
	Hrozová	10,61	33,33	40,00	41,51	3,77	3,91
	Matějovice	15,91	5,56	0,00	6,37	0,00	0,40
Rýmařov	Rýmařov	82,26	93,88	95,24	94,15	1,16	1,14
	Edrovice	4,20	0,68	4,76	1,89	1,13	0,45
	Harrachov	0,44	0,00	0,00	0,00	0,00	0,00
	Jamartice	2,70	1,36	0,00	0,90	0,00	0,33
	Janovice	8,19	2,04	0,00	1,68	0,00	0,21
	Ondřejov	1,53	0,68	0,00	0,35	0,00	0,23
	Stránské	0,70	1,36	0,00	1,03	0,00	1,48
Slezské Rudoltice	Slezské Rudoltice	87,09	95,24	100,00	96,40	1,15	1,11
	Amalín	6,74	4,76	0,00	3,60	0,00	0,53
	Koberno	4,05	0,00	0,00	0,00	0,00	0,00
	Víno	2,12	0,00	0,00	0,00	0,00	0,00
Stará Ves	Stará Ves	91,65	86,67	88,89	88,60	0,97	0,97
	Žďárský Potok	8,35	13,33	11,11	11,40	1,33	1,36

Název obce	Část obce	podíl části obce na obyv.	podíl části obce na kandidát.	podíl části obce na mandát.	Podíl části obce na hlasech	Míra repréz. 1	Míra repréz. 2
		a	b	c	d	c/a	d/a
Staré Město	Nová Véska	8,14	14,29	14,29	14,51	1,76	1,78
	<b>Staré Město</b>	91,86	85,71	85,71	85,49	0,93	0,93
Světlá Hora	Dětřichovice	7,42	5,62	0,00	6,40	0,00	0,86
	Podlesí	6,48	3,37	6,67	3,69	1,03	0,57
	Stará Voda (Světlá Hora)	4,03	3,37	0,00	2,29	0,00	0,57
	Suchá Rudná	4,03	3,37	6,67	3,17	1,65	0,79
	Světlá (Světlá Hora)	78,04	84,27	86,67	84,45	1,11	1,08
Široká Niva	<b>Široká Niva</b>	88,40	100,00	100,00	100,00	1,13	1,13
	Pocheň	5,45	0,00	0,00	0,00	0,00	0,00
	Skrbovice	6,15	0,00	0,00	0,00	0,00	0,00
Třemešná	Damašek	2,77	1,54	0,00	1,15	0,00	0,42
	Rudíkovy	16,26	9,23	0,00	7,39	0,00	0,45
	<b>Třemešná</b>	80,97	89,23	100,00	91,46	1,23	1,13
Tvrdkov	Mirotínek	3,70	0,00	0,00	0,00	0,00	0,00
	Ruda	33,80	11,11	14,29	9,73	0,42	0,29
	<b>Tvrdkov</b>	62,50	88,89	85,71	90,27	1,37	1,44
Václavov u Bruntálu	Dolní Václavov	33,25	30,77	28,57	23,34	0,86	0,70
	Horní Václavov	66,75	69,23	71,43	76,66	1,07	1,15
Vrbno pod Pradědem	Bílý Potok	0,24	0,00	0,00	0,00	0,00	0,00
	Mnichov	13,68	12,70	14,29	10,71	1,04	0,78
	Vidly	0,39	0,00	0,00	0,00	0,00	0,00
	<b>Vrbno pod Pradědem</b>	78,35	77,25	80,95	79,01	1,03	1,01
	Železná	7,33	10,05	4,76	10,28	0,65	1,40
Vysoká	<b>Vysoká</b>	48,17	33,33	42,86	33,76	0,89	0,70
	Bartultovice	28,24	20,83	14,29	22,65	0,51	0,80
	Pitárné	23,59	45,83	42,86	43,60	1,82	1,85
Zátor	<b>Zátor</b>	44,62	32,43	22,22	33,48	0,50	0,75
	Loučky	55,38	67,57	77,78	66,52	1,40	1,20
Bolatice	<b>Bolatice</b>	84,43	88,89	88,24	88,30	1,05	1,05
	Borová	15,57	11,11	11,76	11,70	0,76	0,75
Březová	<b>Březová</b>	39,68	52,50	40,00	43,81	1,01	1,10
	Gručovice	7,35	7,50	0,00	6,97	0,00	0,95
	Jančí	12,38	15,83	20,00	15,90	1,62	1,28
	Leskovec	21,53	14,17	13,33	16,81	0,62	0,78
	Lesní Albrechtice	19,05	10,00	26,67	16,51	1,40	0,87

Název obce	Část obce	podíl části obce na obyv.	podíl části obce na kandidát.	podíl části obce na mandát.	Podíl části obce na hlasech	Míra repréz. 1	Míra repréz. 2
		a	b	c	d	c/a	d/a
<b>Budišov nad Budišovkou</b>	Budišov nad Budišovkou	86,49	79,27	88,24	84,89	1,02	0,98
	Guntramovice	5,24	7,32	5,88	7,09	1,12	1,35
	Podlesí	2,11	3,66	0,00	2,01	0,00	0,95
	Staré Oldřůvky	6,16	9,76	5,88	6,02	0,95	0,98
<b>Dolní Benešov</b>	Dolní Benešov	82,91	84,76	73,33	80,60	0,88	0,97
	Zábřeh	17,09	15,24	26,67	19,40	1,56	1,14
<b>Dolní Životice</b>	Dolní Životice	91,10	100,00	100,00	100,00	1,10	1,10
	Hertice	8,90	0,00	0,00	0,00	0,00	0,00
<b>Háj ve Slezsku</b>	<b>Háj ve Slezsku</b>	1,42	1,19	4,76	1,40	3,36	0,99
	Chabičov	40,63	48,81	61,90	49,19	1,52	1,21
	Jilešovice	9,70	10,71	4,76	11,08	0,49	1,14
	Lhota	19,45	13,10	14,29	12,24	0,73	0,63
	Smolkov	27,79	26,19	14,29	26,09	0,51	0,94
<b>Hlučín</b>	<b>Hlučín</b>	80,35	80,16	95,24	79,93	1,19	0,99
	Bobrovníky	9,60	4,76	4,76	7,80	0,50	0,81
	Darkovičky	10,05	15,08	0,00	12,27	0,00	1,22
<b>Holasovice</b>	<b>Holasovice</b>	50,08	29,17	33,33	31,32	0,67	0,63
	Kamenec	11,08	25,00	20,00	22,38	1,81	2,02
	Loděnice	32,25	33,33	33,33	32,86	1,03	1,02
	Štěplovec	6,60	12,50	13,33	13,44	2,02	2,04
<b>Hrabyně</b>	<b>Hrabyně</b>	90,58	95,00	100,00	93,76	1,10	1,04
	Josefovice	9,42	5,00	0,00	6,24	0,00	0,66
<b>Hradec nad Moravicí</b>	Benkovice	3,77	3,20	0,00	3,25	0,00	0,86
	Bohučovice	5,82	4,00	4,76	3,23	0,82	0,56
	Domoradovice	3,98	3,20	4,76	3,74	1,20	0,94
	Filipovice	1,30	1,60	0,00	1,39	0,00	1,07
	Jakubčovice	9,72	4,80	9,52	5,26	0,98	0,54
	Kajlovec	4,22	8,00	4,76	7,02	1,13	1,67
	Žimrovice	14,60	12,80	19,05	14,86	1,30	1,02
	Hradec nad Moravicí	54,55	62,40	57,14	61,24	1,05	1,12
<b>Jakartovice</b>	Bohdanovice	20,61	13,04	26,67	15,97	1,29	0,77
	Deštné	33,05	26,09	26,67	24,38	0,81	0,74
	Hořejší Kunčice	13,00	13,04	0,00	13,86	0,00	1,07
	<b>Jakartovice</b>	33,33	47,83	46,67	45,79	1,40	1,37
<b>Kravaře</b>	Dvořisko	4,60	2,96	4,76	3,24	1,04	0,71
	Kouty	25,16	31,11	23,81	28,30	0,95	1,12
	Kravaře	70,24	65,93	71,43	68,46	1,02	0,97

Název obce	Část obce	podíl části obce na obyv.	podíl části obce na kandidát.	podíl části obce na mandát.	Podíl části obce na hlasech	Míra repréz. 1	Míra repréz. 2
		a	b	c	d	c/a	d/a
Neplachovice	<b>Neplachovice</b>	88,57	100,00	100,00	100,00	1,13	1,13
	Zadky	11,43	0,00	0,00	0,00	0,00	0,00
Skřípov	<b>Skřípov</b>	70,18	60,00	72,73	59,96	1,04	0,85
	Hrabství	29,82	40,00	27,27	40,04	0,91	1,34
Služovice	<b>Služovice</b>	84,18	100,00	100,00	100,00	1,19	1,19
	Vrbka	15,82	0,00	0,00	0,00	0,00	0,00
Staré Těchanovice	<b>Staré Těchanovice</b>	100,00	100,00	100,00	100,00	1,00	1,00
	Jánské Koupele	0,00	0,00	0,00	0,00	-	-
Stěbořice	Jamnice	20,19	10,00	13,33	9,96	0,66	0,49
	Nový Dvůr	18,05	16,67	26,67	17,51	1,48	0,97
	<b>Stěbořice</b>	61,75	73,33	60,00	72,52	0,97	1,17
Štáblovice	Lipina	6,77	0,00	0,00	0,00	0,00	0,00
	<b>Štáblovice</b>	93,23	100,00	100,00	100,00	1,07	1,07
Štěpánkovice	Bílá Bříza	2,25	2,63	0,00	2,30	0,00	1,02
	Svoboda	5,65	5,26	6,67	5,10	1,18	0,90
	Štěpánkovice	92,09	92,11	93,33	92,61	1,01	1,01
Velké Heraltice	Malé Heraltice	12,10	3,70	0,00	2,93	0,00	0,24
	Košetice	5,15	3,70	0,00	3,25	0,00	0,63
	Sádek	17,44	9,26	11,11	8,14	0,64	0,47
	Tábor	4,10	0,00	0,00	0,00	0,00	0,00
	Velké Heraltice	61,20	83,33	88,89	85,68	1,45	1,40
Větrkovice	Nové Vrbno	3,97	3,13	9,09	5,92	2,29	1,49
	<b>Větrkovice</b>	96,03	96,88	90,91	94,08	0,95	0,98
Vítkov	<b>Vítkov</b>	83,61	94,21	95,24	92,77	1,14	1,11
	Jelenice	1,55	0,00	0,00	0,00	0,00	0,00
	Klokočov	8,52	2,48	4,76	3,00	0,56	0,35
	Lhotka	1,15	0,00	0,00	0,00	0,00	0,00
	Nové Těchanovice	1,24	0,83	0,00	1,45	0,00	1,17
	Podhradí	1,62	0,83	0,00	1,21	0,00	0,75
	Prostřední Dvůr	1,63	1,65	0,00	1,57	0,00	0,96
	Zálužné	0,69	0,00	0,00	0,00	0,00	0,00
Bartošovice	<b>Bartošovice</b>	78,26	77,78	80,00	75,70	1,02	0,97
	Hukovice	21,74	22,22	20,00	24,30	0,92	1,12



Název obce	Část obce	podíl části obce na obyv.	podíl části obce na kandidát.	podíl části obce na mandát.	Podíl části obce na hlasech	Míra repréz. 1	Míra repréz. 2
		a	b	c	d	c/a	d/a
<b>Bílovec</b>	<b>Bílovec</b>	77,64	85,23	93,33	83,41	1,20	1,07
	Bravinné	4,20	1,14	0,00	0,73	0,00	0,17
	Lhotka	1,26	1,14	6,67	2,21	5,30	1,75
	Lubojaty	5,39	2,27	0,00	2,26	0,00	0,42
	Ohrada	0,77	1,14	0,00	1,07	0,00	1,38
	Stará Ves	7,84	7,95	0,00	9,15	0,00	1,17
	Výškovice	2,91	1,14	0,00	1,19	0,00	0,41
<b>Fulnek</b>	Děrné	6,35	8,47	4,76	9,12	0,75	1,44
	Dolejší Kunčice	2,27	1,59	0,00	1,04	0,00	0,46
	Fulnek	53,53	57,67	66,67	60,39	1,25	1,13
	Jerlochovice	11,75	7,41	4,76	6,12	0,41	0,52
	Jestřabí	2,24	2,12	0,00	1,05	0,00	0,47
	Jílovec	1,08	2,12	0,00	1,06	0,00	0,98
	Kostelec	1,94	0,53	0,00	0,62	0,00	0,32
	Lukavec	6,71	6,35	9,52	7,50	1,42	1,12
	Pohořílky	1,24	0,00	0,00	0,00	0,00	0,00
	Stachovice	7,66	6,35	9,52	7,44	1,24	0,97
	Vlkovice	5,23	7,41	4,76	5,60	0,91	1,07
<b>Heřmanice u Oder</b>	<b>Heřmanice u Oder</b>	78,48	70,37	88,89	76,77	1,13	0,98
	Véska	21,52	29,63	11,11	23,23	0,52	1,08
<b>Jeseník nad Odrou</b>	<b>Jeseník nad Odrou</b>	55,69	58,67	73,33	61,50	1,32	1,10
	Blahutovice	9,24	8,00	0,00	6,01	0,00	0,65
	Hrabětice	3,03	5,33	6,67	5,81	2,20	1,92
	Hůrka	18,88	20,00	13,33	17,99	0,71	0,95
	Polouvsí	13,17	8,00	6,67	8,70	0,51	0,66
<b>Kopřivnice</b>	<b>Kopřivnice</b>	86,65	84,67	80,95	80,44	0,93	0,93
	Lubina	7,42	8,00	9,52	11,83	1,28	1,59
	Mniší	3,23	2,00	0,00	2,44	0,00	0,75
	Vlčovice	2,70	5,33	9,52	5,29	3,53	1,96
<b>Luboměř</b>	<b>Luboměř</b>	85,99	76,92	85,71	79,87	1,00	0,93
	Heltínov	14,01	23,08	14,29	20,13	1,02	1,44

Název obce	Část obce	podíl části obce na obyv.	podíl části obce na kandidát.	podíl části obce na mandát.	Podíl části obce na hlasech	Míra repréz. 1	Míra repréz. 2
		a	b	c	d	c/a	d/a
Nový Jičín	<b>Nový Jičín</b>	68,72	77,84	82,76	82,32	1,20	1,20
	Bludovice	1,53	1,14	0,00	0,53	0,00	0,35
	Kojetín	0,79	1,14	0,00	0,80	0,00	1,01
	Loučka	13,79	6,82	10,34	7,48	0,75	0,54
	Straník	2,08	0,00	0,00	0,00	0,00	0,00
	Žilina	6,87	9,09	3,45	6,51	0,50	0,95
	Libhošť	6,22	3,98	3,45	2,36	0,55	0,38
Odry	Dobešov	3,15	1,05	0,00	1,03	0,00	0,33
	Kamenka	2,78	2,11	0,00	1,47	0,00	0,53
	Klokočůvek	2,28	1,05	5,26	1,73	2,31	0,76
	Loučky	6,67	6,32	0,00	3,87	0,00	0,58
	Odry	75,61	85,26	89,47	87,70	1,18	1,16
	Pohoř	2,75	0,00	0,00	0,00	0,00	0,00
	Tošovice	2,86	1,05	0,00	0,57	0,00	0,20
	Veselí	1,81	0,00	0,00	0,00	0,00	0,00
	Vítovka	2,09	3,16	5,26	3,64	2,52	1,74
Petřvald	Petřvald	86,60	84,44	80,00	83,45	0,92	0,96
	Petřvaldík	13,40	15,56	20,00	16,55	1,49	1,23
Příbor	Příbor	91,94	86,96	100,00	88,62	1,09	0,96
	Hájov	5,20	7,83	0,00	6,77	0,00	1,30
	Prchalov	2,86	5,22	0,00	4,61	0,00	1,61
Slatina	Nový Svět	15,24	25,93	33,33	30,80	2,19	2,02
	<b>Slatina</b>	84,76	74,07	66,67	69,20	0,79	0,82
Starý Jičín	<b>Starý Jičín</b>	17,74	34,00	46,67	39,07	2,63	2,20
	Dub	4,31	6,00	0,00	4,40	0,00	1,02
	Heřmanice	4,58	4,00	0,00	2,02	0,00	0,44
	Janovice	10,50	8,00	6,67	6,46	0,64	0,62
	Jičina	10,34	8,00	6,67	7,67	0,64	0,74
	Palačov	8,73	6,00	6,67	5,61	0,76	0,64
	Petřkovice	8,30	8,00	6,67	8,37	0,80	1,01
	Starojická Lhota	14,88	6,00	13,33	6,78	0,90	0,46
	Vlčnov	20,60	20,00	13,33	19,63	0,65	0,95
Studénka	Butovice	65,23	56,06	57,14	56,27	0,88	0,86
	Nová Horka	2,89	3,79	4,76	4,07	1,65	1,41
	<b>Studénka nad Odrou</b>	31,88	40,15	38,10	39,67	1,19	1,24

Název obce	Část obce	podíl části obce na obyv.	podíl části obce na kandidát.	podíl části obce na mandát.	Podíl části obce na hlasech	Míra repréz. 1	Míra repréz. 2
		a	b	c	d	c/a	d/a
Suchdol nad Odrou	Kletné	6,82	6,67	6,67	8,81	0,98	1,29
	Suchdol nad Odrou	93,18	93,33	93,33	91,19	1,00	0,98
Vražné	Emauzy	6,20	11,11	0,00	7,92	0,00	1,28
	Hynčice	24,33	22,22	33,33	26,72	1,37	1,10
	<b>Vražné</b>	69,46	66,67	66,67	65,36	0,96	0,94
Baška	<b>Baška</b>	48,44	45,95	80,00	47,77	1,65	0,99
	Hodoňovice	19,14	21,62	0,00	20,13	0,00	1,05
	Kunčičky u Bašky	32,42	32,43	20,00	32,10	0,62	0,99
Fryčovice	<b>Fryčovice</b>	97,88	97,33	100,00	96,07	1,02	0,98
	Ptáčník	2,12	2,67	0,00	3,93	0,00	1,85
Frýdek-Místek	Frýdek	52,72	48,59	35,00	38,46	0,66	0,73
	Chlebovice	1,33	1,76	2,50	3,16	1,89	2,39
	Lískovec	2,37	3,87	0,00	1,21	0,00	0,51
	Lysůvky	0,56	0,00	0,00	0,00	0,00	0,00
	Místek	39,97	41,20	57,50	51,47	1,44	1,29
	Skalice	2,53	3,52	5,00	4,33	1,97	1,71
	Zelinkovice	1,85	1,06	0,00	1,36	0,00	0,73
Frýdlant nad ostravicí	Frýdlant	82,46	89,52	90,48	90,74	1,10	1,10
	Lubno	5,67	3,81	0,00	2,25	0,00	0,40
	Nová Ves	11,88	6,67	9,52	7,01	0,80	0,59
Hukvaldy	<b>Hukvaldy</b>	24,97	27,78	46,67	31,45	1,87	1,26
	Dolní Sklenov	27,75	25,56	20,00	25,45	0,72	0,92
	Horní Sklenov	10,26	12,22	13,33	13,25	1,30	1,29
	Rychaltice	37,02	34,44	20,00	29,85	0,54	0,81
Kozlovice	<b>Kozlovice</b>	92,71	86,67	86,67	87,52	0,93	0,94
	Měrkovice	7,29	13,33	13,33	12,48	1,83	1,71
Palkovice	Myslík	15,85	5,00	6,67	5,23	0,42	0,33
	Palkovice	84,15	95,00	93,33	94,77	1,11	1,13
Paskov	Oprechtice	6,07	6,98	9,52	7,74	1,57	1,28
	Paskov	93,93	93,02	90,48	92,26	0,96	0,98

Název obce	Část obce	podíl části obce na obyv.	podíl části obce na kandidát.	podíl části obce na mandát.	Podíl části obce na hlasech	Míra repréz. 1	Míra repréz. 2
		a	b	c	d	c/a	d/a
<b>Třinec</b>	Dolní Líštná	11,84	12,12	9,09	10,12	0,77	0,85
	Guty	2,09	1,52	0,00	1,22	0,00	0,58
	Horní Líštná	0,88	1,14	0,00	0,74	0,00	0,84
	Kanada	3,17	3,03	0,00	3,33	0,00	1,05
	Karpenťná	1,89	0,76	0,00	0,53	0,00	0,28
	Kojkovice	0,77	0,00	0,00	0,00	0,00	0,00
	Konská	4,34	4,92	6,06	4,13	1,40	0,95
	Lyžbice	44,65	48,48	48,48	51,20	1,09	1,15
	Nebory	4,42	3,41	0,00	2,75	0,00	0,62
	Oldřichovice	8,74	9,85	6,06	9,27	0,69	1,06
	Osůvky	0,20	0,76	0,00	0,44	0,00	2,23
	Staré Město	14,40	11,36	24,24	13,53	1,68	0,94
Tyra	1,64	2,65	6,06	2,74	3,69	1,67	
<b>Bohumín</b>	Nový Bohumín	60,34	55,26	69,57	64,71	1,15	1,07
	Starý Bohumín	7,06	6,58	0,00	1,69	0,00	0,24
	Skřečoš	11,67	11,18	0,00	7,89	0,00	0,68
	Záblatí	10,14	11,18	13,04	11,23	1,29	1,11
	Pudlov	6,07	6,58	8,70	7,73	1,43	1,27
	Šunychl	2,56	6,58	8,70	5,09	3,40	1,99
	Vrbice	2,16	2,63	0,00	1,66	0,00	0,77
<b>Český Těšín</b>	Český Těšín	81,29	88,81	85,19	86,15	1,05	1,06
	Dolní Žukov	4,78	2,80	7,41	3,40	1,55	0,71
	Horní Žukov	3,31	1,86	3,70	2,30	1,12	0,70
	Mistřovice	1,99	1,63	0,00	1,61	0,00	0,81
	Stanislavice	2,32	1,17	0,00	1,51	0,00	0,65
	Mosty	5,12	3,73	3,70	5,04	0,72	0,98
	Koňákov	1,19	0,00	0,00	0,00	0,00	0,00
<b>Dětmarovice</b>	Dětmarovice	93,32	100,00	100,00	100,00	1,07	1,07
	Koukolná	6,68	0,00	0,00	0,00	0,00	0,00
<b>Dolní lutyně</b>	Dolní lutyně	86,75	86,67	86,67	89,69	1,00	1,03
	Věřňovice	13,25	13,33	13,33	10,31	1,01	0,78
<b>Havířov</b>	Bludovice	3,42	5,79	16,28	7,23	4,76	2,11
	Dolní Datyně	0,62	1,34	0,00	0,71	0,00	1,15
	Dolní Suchá	1,24	0,67	0,00	0,33	0,00	0,27
	Město	40,93	41,87	53,49	46,93	1,31	1,15
	Podlesí	19,75	19,60	18,60	21,74	0,94	1,10
	Prostřední Suchá	6,66	8,24	0,00	2,22	0,00	0,33
	Šumbark	25,79	18,93	6,98	16,75	0,27	0,65
	Životice	1,58	2,23	4,65	2,21	2,94	1,39

Název obce	Část obce	podíl části obce na obyv.	podíl části obce na kandidát.	podíl části obce na mandát.	Podíl části obce na hlasech	Míra repréz. 1	Míra repréz. 2
		a	b	c	d	c/a	d/a
<b>Horní Bludovice</b>	Horní Bludovice	45,78	100,00	100,00	100,00	2,18	2,18
	Prostřední Bludovice	54,22	0,00	0,00	0,00	0,00	0,00
<b>Karviná</b>	Fryštát	2,77	6,40	7,32	6,50	2,64	2,35
	Doly	0,57	1,52	0,00	0,09	0,00	0,15
	Darkov	0,53	0,91	2,44	0,58	4,61	1,09
	Ráj	28,28	26,83	34,15	27,36	1,21	0,97
	Staré Město	1,42	2,44	4,88	3,06	3,43	2,15
	Nové Město	30,17	28,66	21,95	24,28	0,73	0,80
	Mizerov	21,23	19,51	21,95	23,38	1,03	1,10
	Hranice	14,33	12,20	7,32	14,31	0,51	1,00
	Louky	0,72	1,52	0,00	0,44	0,00	0,62
<b>Orlové</b>	Město	4,39	3,36	0,00	2,94	0,00	0,67
	Lazy	0,94	0,72	2,86	1,10	3,03	1,17
	Poruba	18,31	16,55	20,00	19,52	1,09	1,07
	Lutyně	76,36	79,38	77,14	76,44	1,01	1,00
<b>Petrovice u Karviné</b>	Petrovice u Karviné	39,83	46,83	52,38	46,51	1,32	1,17
	Dolní Marklovice	36,21	22,22	23,81	21,07	0,66	0,58
	Prstná	10,01	15,08	9,52	18,32	0,95	1,83
	Závada	13,96	15,87	14,29	14,09	1,02	1,01
<b>Těrlicko</b>	Dolní Těrlicko	11,83	5,19	0,00	4,74	0,00	0,40
	Horní Těrlicko	68,04	69,63	86,67	74,05	1,27	1,09
	Hradiště	20,13	25,19	13,33	21,21	0,66	1,05
<b>Klimkovice</b>	Hýlov	5,47	1,18	0,00	0,66	0,00	0,12
	Josefovice	7,37	4,71	0,00	3,38	0,00	0,46
	Klimkovice	78,92	85,88	88,24	87,88	1,12	1,11
	Václavovice	8,24	8,24	11,76	8,08	1,43	0,98
<b>Olbramice</b>	Olbramice	93,31	100,00	100,00	100,00	1,07	1,07
	Janovice	6,69	0,00	0,00	0,00	0,00	0,00
<b>Stará Ves nad Ondřejnicí</b>	Košatka	14,85	9,33	6,67	8,80	0,45	0,59
	Stará Ves	85,15	90,67	93,33	91,20	1,10	1,07
<b>Vratimov</b>	Horní Datyně	20,45	15,97	23,53	20,75	1,15	1,01
	Vratimov	79,55	84,03	76,47	79,25	0,96	1,00

## 9.2 Analýza volebních výsledků do zastupitelstev obcí členěných na více částí v Moravskoslezském kraji v roce 2010

**Tab. 9.** Míra reprezentace v komunálních volbách 2010 v Moravskoslezském kraji. Vlastní zpracování z ČSÚ.

Název obce	Část obce	podíl části obce na obyv.	podíl části obce na kandidát.	podíl části obce na mandát.	Podíl části obce na hlasech	Míra repr. 1	Míra repr. 2
		a	b	c	d	c/a	d/a
<b>Adělská hora</b>	Adělská hora	95,86	94,12	85,71	93,80	0,89	0,98
	Pustá Rudná	4,14	5,88	14,29	6,20	3,45	1,50
<b>Bílčice</b>	Bílčice	92,71	100,00	100,00	100,00	1,08	1,08
	Majůvka	7,29	0,00	0,00	0,00	0,00	0,00
<b>Bohušov</b>	Bohušov	62,73	71,01	71,43	76,88	1,14	1,23
	Dolní Povelice	26,51	24,64	28,57	21,98	1,08	0,83
	Karlov	7,87	2,90	0,00	0,44	0,00	0,06
	Ostrá Hora	2,89	1,45	0,00	0,70	0,00	0,24
<b>Brantice</b>	Brantice	79,95	81,48	77,78	83,49	0,97	1,04
	Radim	20,05	18,52	22,22	16,51	1,11	0,82
<b>Bruntál</b>	Bruntál	99,43	100,00	100,00	100,00	1,01	1,01
	Karlovec	0,00	0,00	0,00	0,00	0,00	0,00
	Kunov	0,57	0,00	0,00	0,00	0,00	0,00
<b>Břidličná</b>	Albrechtice u Rýmařova	1,02	2,25	0,00	2,02	0,00	1,98
	Břidličná	92,95	93,26	100,00	94,85	1,08	1,02
	Vajglov	6,02	4,49	0,00	3,12	0,00	0,52
<b>Býkov-Láryšov</b>	Býkov	80,49	75,00	80,00	71,67	0,99	0,89
	Láryšov	19,51	25,00	20,00	28,33	1,03	1,45
<b>Dětřichov nad Bystřicí</b>	Dětřichov nad Bystřicí	98,37	93,33	100,00	94,94	1,02	0,97
	Krahulčí	1,63	6,67	0,00	5,06	0,00	3,10
<b>Dolní Moravice</b>	<b>Dolní Moravice</b>	62,53	83,33	77,78	80,52	1,24	1,29
	Nová Ves	6,08	5,56	0,00	3,34	0,00	0,55
	<b>Horní Moravice</b>	31,39	11,11	22,22	16,14	0,71	0,51
<b>Dvorce</b>	<b>Dvorce</b>	99,42	100,00	100,00	100,00	1,01	1,01
	Rejchartice	0,58	0,00	0,00	0,00	0,00	0,00
<b>Holčovice</b>	Dlouhá Ves	1,18	0,00	0,00	0,00	0,00	0,00
	Hejnov	21,21	16,67	25,00	21,02	1,18	0,99
	<b>Holčovice</b>	50,22	27,78	37,50	31,65	0,75	0,63
	Jelení	3,09	0,00	0,00	0,00	0,00	0,00
	Komora	8,98	16,67	12,50	5,08	1,39	0,57
	Spálené	15,32	38,89	37,50	42,25	2,45	2,76

Název obce	Část obce	podíl části obce na obyv.	podíl části obce na kandidát.	podíl části obce na mandát.	Podíl části obce na hlasech	Míra repréz. 1	Míra repréz. 2
		a	b	c	d	c/a	d/a
<b>Horní Benešov</b>	Horní Benešov	87,39	86,67	80,00	84,10	0,92	0,96
	Luhy	12,61	13,33	20,00	15,90	1,59	1,26
<b>Horní Město</b>	<b>Horní Město</b>	71,09	79,55	90,91	82,25	1,28	1,16
	Dobřečov	5,33	4,55	0,00	3,40	0,00	0,64
	Rešov	2,93	0,00	0,00	0,00	0,00	0,00
	Skály	13,91	15,91	9,09	14,35	0,65	1,03
	Stříbrné Hory	6,74	0,00	0,00	0,00	0,00	0,00
<b>Hošťálkovo</b>	<b>Hošťálkovo</b>	57,07	68,97	57,14	69,63	1,00	1,22
	Křížová	3,62	6,90	28,57	13,14	7,89	3,63
	Staré Purkartice	12,32	6,90	14,29	9,34	1,16	0,76
	Vraclávek	26,99	17,24	0,00	13,14	0,00	0,49
<b>Jindřichov</b>	<b>Jindřichov</b>	95,18	93,88	90,91	96,44	0,96	1,01
	Arnultovice	4,82	6,12	9,09	3,56	1,89	0,74
<b>Jiříkov</b>	<b>Jiříkov</b>	59,16	59,26	44,44	56,69	0,75	0,96
	Kněžpole	8,78	7,41	11,11	6,61	1,27	0,75
	Křížov	9,16	11,11	11,11	11,45	1,21	1,25
	Sovinec	11,45	3,70	11,11	5,48	0,97	0,48
	Těchanov	11,45	18,52	22,22	19,76	1,94	1,73
<b>Karlovice</b>	<b>Karlovice</b>	89,42	88,89	100,00	86,28	1,12	0,96
	Zadní Ves	10,58	11,11	0,00	13,72	0,00	1,30
<b>Krnov</b>	Krásné Loučky	2,50	0,00	0,00	0,00	0,00	0,00
	Pod Bezručovým vrcholem	65,61	0,00	0,00	0,00	0,00	0,00
	Pod Cvilínem	31,89	0,00	0,00	0,00	0,00	0,00
<b>Leskovec nad Moravicí</b>	<b>Leskovec nad Moravicí</b>	99,76	100,00	100,00	100,00	1,00	1,00
	Slezská Harta	0,24	0,00	0,00	0,00	0,00	0,00
<b>Lichnov</b>	<b>Lichnov</b>	86,63	92,59	88,89	92,48	1,03	1,07
	Dubnice	13,37	7,41	11,11	7,52	0,83	0,56
<b>Liptaň</b>	<b>Liptaň</b>	85,25	84,85	88,89	85,41	1,04	1,00
	Bučávka	10,37	12,12	11,11	11,85	1,07	1,14
	Horní Povelice	4,38	3,03	0,00	2,74	0,00	0,63
<b>Lomnice</b>	<b>Lomnice</b>	84,60	86,36	81,82	87,68	0,97	1,04
	Tylov	15,40	13,64	18,18	12,32	1,18	0,80
<b>Malá Morávka</b>	<b>Malá Morávka</b>	88,57	87,27	100,00	89,47	1,13	1,01
	Karlov pod Pradědem	11,43	12,73	0,00	10,53	0,00	0,92

Název obce	Část obce	podíl části obce na obyv.	podíl části obce na kandidát.	podíl části obce na mandát.	Podíl části obce na hlasech	Míra repréz. 1	Míra repréz. 2
		a	b	c	d	c/a	d/a
<b>Město Albrechtice</b>	Burkvíz	0,95	1,06	0,00	1,69	0,00	1,77
	Česká Ves	0,52	0,00	0,00	0,00	0,00	0,00
	Dlouhá Voda	0,55	0,00	0,00	0,00	0,00	0,00
	Hynčice	12,60	8,47	0,00	6,87	0,00	0,55
	Linhartovy	4,57	2,65	4,76	3,55	1,04	0,78
	<b>Město Albrechtice</b>	74,82	85,19	95,24	85,60	1,27	1,14
	Opavice	3,47	2,12	0,00	1,95	0,00	0,56
	Piskořov	0,26	0,00	0,00	0,00	0,00	0,00
	Valštejn	0,90	0,53	0,00	0,34	0,00	0,38
	Žáry	1,36	0,00	0,00	0,00	0,00	0,00
<b>Moravskoslezský Kočov</b>	Moravský Kočov	77,31	78,13	71,43	75,76	0,92	0,98
	Slezský Kočov	22,69	21,88	28,57	24,24	1,26	1,07
<b>Roudno</b>	<b>Roudno</b>	94,65	94,44	85,71	93,57	0,91	0,99
	Volárna	5,35	5,56	14,29	6,43	2,67	1,20
<b>Rudná pod Pradědem</b>	Nová Rudná	3,79	8,57	14,29	11,84	3,77	3,12
	Stará Rudná	96,21	91,43	85,71	88,16	0,89	0,92
<b>Rusín</b>	<b>Rusín</b>	73,48	58,33	60,00	53,72	0,82	0,73
	Hrozová	10,61	25,00	40,00	26,45	3,77	2,49
	Matějovice	15,91	16,67	0,00	19,83	0,00	1,25
<b>Rýmařov</b>	<b>Rýmařov</b>	82,26	86,39	90,48	214,44	1,10	2,61
	Edrovice	4,20	4,08	9,52	15,61	2,27	3,72
	Harrachov	0,44	0,00	0,00	0,00	0,00	0,00
	Jamartice	2,70	4,08	0,00	4,76	0,00	1,76
	Janovice	8,19	4,76	0,00	9,46	0,00	1,15
	Ondřejov	1,53	0,00	0,00	0,00	0,00	0,00
	Stránské	0,70	0,68	0,00	0,86	0,00	1,24
<b>Slezské Rudoltice</b>	<b>Slezské Rudoltice</b>	87,09	95,51	100,00	95,64	1,15	1,10
	Amalín	6,74	2,25	0,00	2,12	0,00	0,31
	Koberno	4,05	2,25	0,00	2,25	0,00	0,56
	Víno	2,12	0,00	0,00	0,00	0,00	0,00
<b>Stará Ves</b>	<b>Stará Ves</b>	91,65	94,12	100,00	96,48	1,09	1,05
	Žďárský Potok	8,35	5,88	0,00	3,52	0,00	0,42
<b>Staré Město</b>	Nová Véska	8,14	4,35	14,29	7,85	1,76	0,96
	<b>Staré Město</b>	91,86	95,65	85,71	92,15	0,93	1,00



Název obce	Část obce	podíl části obce na obyv.	podíl části obce na kandidát.	podíl části obce na mandát.	Podíl části obce na hlasech	Míra repréz. 1	Míra repréz. 2
		a	b	c	d	c/a	d/a
<b>Světlá Hora</b>	Dětřichovice	7,42	8,40	6,67	4,61	0,90	0,62
	Podlesí	6,48	4,20	6,67	2,98	1,03	0,46
	Stará Voda (Světlá Hora)	4,03	4,20	0,00	4,48	0,00	1,11
	Suchá Rudná	4,03	5,04	6,67	3,82	1,65	0,95
	Světlá (Světlá Hora)	78,04	78,15	80,00	84,11	1,03	1,08
<b>Široká Niva</b>	<b>Široká Niva</b>	88,40	100,00	100,00	100,00	1,13	1,13
	Pocheň	5,45	0,00	0,00	0,00	0,00	0,00
	Skrbovice	6,15	0,00	0,00	0,00	0,00	0,00
<b>Třemešná</b>	Damašek	2,77	0,00	0,00	0,00	0,00	0,00
	Rudíkovy	16,26	35,19	22,22	27,54	1,37	1,69
	<b>Třemešná</b>	80,97	64,81	77,78	72,46	0,96	0,89
<b>Tvrdkov</b>	Mirotínek	3,70	0,00	0,00	0,00	0,00	0,00
	Ruda	33,80	16,67	14,29	17,26	0,42	0,51
	<b>Tvrdkov</b>	62,50	83,33	85,71	82,74	1,37	1,32
<b>Václavov u Bruntálu</b>	Dolní Václavov	33,25	58,62	28,57	49,66	0,86	1,49
	Horní Václavov	66,75	41,38	71,43	50,34	1,07	0,75
<b>Vrbno pod Pradědem</b>	Bílý Potok	0,24	0,00	0,00	0,00	0,00	0,00
	Mnichov	13,68	10,27	19,05	10,69	1,39	0,78
	Vidly	0,39	0,00	0,00	0,00	0,00	0,00
	<b>Vrbno pod Pradědem</b>	78,35	82,88	76,19	79,99	0,97	1,02
	Železná	7,33	6,85	4,76	9,32	0,65	1,27
<b>Vysoká</b>	<b>Vysoká</b>	48,17	46,15	42,86	50,63	0,89	50,63
	Bartultovice	28,24	30,77	28,57	20,52	1,01	20,52
	Pitárné	23,59	23,08	28,57	28,85	1,21	28,85
<b>Zátor</b>	<b>Zátor</b>	44,62	42,86	11,11	32,79	0,25	0,73
	Loučky	55,38	57,14	88,89	67,21	1,61	1,21
<b>Bolatice</b>	<b>Bolatice</b>	84,43	87,76	88,24	88,16	1,05	1,04
	Borová	15,57	12,24	11,76	11,84	0,76	0,76
<b>Březová</b>	<b>Březová</b>	39,68	30,00	46,67	35,77	1,18	0,90
	Gručovice	7,35	8,33	6,67	5,81	0,91	0,79
	Jančí	12,38	18,33	6,67	17,86	0,54	1,44
	Leskovec	21,53	21,67	13,33	19,28	0,62	0,90
	Lesní Albrechtice	19,05	21,67	26,67	21,27	1,40	1,12

Název obce	Část obce	podíl části obce na obyv.	podíl části obce na kandidát.	podíl části obce na mandát.	Podíl části obce na hlasech	Míra repréz. 1	Míra repréz. 2
		a	b	c	d	c/a	d/a
<b>Budišov nad Budišovkou</b>	Budišov nad Budišovkou	86,49	80,39	94,12	85,09	1,09	0,98
	Guntramovice	5,24	7,84	0,00	7,76	0,00	1,48
	Podlesí	2,11	2,94	0,00	1,49	0,00	0,70
	Staré Oldřůvky	6,16	8,82	5,88	5,67	0,95	0,92
<b>Dolní Benešov</b>	Dolní Benešov	82,91	86,67	86,67	83,39	1,05	1,01
	Zábřeh	17,09	13,33	13,33	16,61	0,78	0,97
<b>Dolní Životice</b>	Dolní Životice	91,10	91,67	93,33	91,30	1,02	1,00
	Hertice	8,90	8,33	6,67	8,70	0,75	0,98
<b>Háj ve Slezsku</b>	<b>Háj ve Slezsku</b>	1,42	1,92	0,00	1,05	0,00	0,74
	Chabičov	40,63	40,38	52,38	46,36	1,29	1,14
	Jilešovice	9,70	8,65	4,76	7,86	0,49	0,81
	Lhota	19,45	16,35	19,05	18,87	0,98	0,97
	Smolkov	27,79	32,69	23,81	25,86	0,86	0,93
<b>Hlučín</b>	<b>Hlučín</b>	80,35	82,74	76,19	76,07	0,95	0,95
	Bobrovníky	9,60	4,17	14,29	6,93	1,49	0,72
	Darkovičky	10,05	13,10	9,52	17,00	0,95	1,69
<b>Holasovice</b>	<b>Holasovice</b>	50,08	31,43	46,67	37,26	0,93	0,74
	Kamenec	11,08	20,00	6,67	14,81	0,60	1,34
	Loděnice	32,25	28,57	40,00	31,68	1,24	0,98
	Štěplovce	6,60	20,00	6,67	16,25	1,01	2,46
<b>Hrabyně</b>	<b>Hrabyně</b>	90,58	90,91	93,33	89,56	1,03	0,99
	Josefovice	9,42	9,09	6,67	10,44	0,71	1,11
<b>Hradec nad Moravicí</b>	Benkovice	3,77	2,96	0,00	2,64	0,00	0,70
	Bohučovice	5,82	5,42	0,00	3,61	0,00	0,62
	Domoradovice	3,98	2,46	4,76	3,35	1,20	0,84
	Filipovice	1,30	0,99	0,00	0,99	0,00	0,76
	Jakubčovice	9,72	5,42	4,76	6,04	0,49	0,62
	Kajlovec	4,22	4,43	4,76	5,47	1,13	1,30
	Žimrovice	14,60	14,78	14,29	14,67	0,98	1,00
	Hradec nad Moravicí	54,55	63,55	71,43	63,23	1,31	1,16
<b>Jakartovice</b>	Bohdanovice	20,61	15,56	26,67	18,65	1,29	0,90
	Deštné	33,05	25,56	13,33	20,42	0,40	0,62
	Hořejší Kunčice	13,00	10,00	13,33	12,31	1,03	0,95
	<b>Jakartovice</b>	33,33	48,89	46,67	48,62	1,40	1,46
<b>Kravaře</b>	Dvořisko	4,60	5,88	4,76	4,69	1,04	1,02
	Kouty	25,16	26,05	28,57	25,54	1,14	1,02
	Kravaře	70,24	68,07	66,67	69,77	0,95	0,99

Název obce	Část obce	podíl části obce na obyv.	podíl části obce na kandidát.	podíl části obce na mandát.	Podíl části obce na hlasech	Míra repréz. 1	Míra repréz. 2
		a	b	c	d	c/a	d/a
Neplachovice	<b>Neplachovice</b>	88,57	80,00	80,00	79,80	0,90	0,90
	Zadky	11,43	20,00	20,00	20,20	1,75	1,77
Skřipov	<b>Skřipov</b>	70,18	77,27	63,64	69,28	0,91	0,99
	Hrabství	29,82	22,73	36,36	30,72	1,22	1,03
Služovice	<b>Služovice</b>	84,18	94,29	88,89	89,94	1,06	1,07
	Vrbka	15,82	5,71	11,11	10,06	0,70	0,64
Staré Těchanovice	<b>Staré Těchanovice</b>	100,00	100,00	100,00	100,00	1,00	1,00
	Jánské Koupele	0,00	0,00	0,00	0,00	0,00	0,00
Stěbořice	Jamnice	20,19	19,05	20,00	17,80	0,99	0,88
	Nový Dvůr	18,05	21,43	20,00	19,70	1,11	1,09
	<b>Stěbořice</b>	61,75	59,52	60,00	62,50	0,97	1,01
Štáblovice	Lipina	6,77	0,00	0,00	0,00	0,00	0,00
	<b>Štáblovice</b>	93,23	100,00	100,00	100,00	1,07	1,07
Štěpánkovice	Bílá Bříza	2,25	4,44	0,00	3,03	0,00	1,34
	Svoboda	5,65	2,22	6,67	4,46	1,18	0,79
	Štěpánkovice	92,09	93,33	93,33	92,51	1,01	1,00
Velké Heraltice	Malé Heraltice	12,10	11,11	0,00	9,73	0,00	0,80
	Košetice	5,15	5,56	0,00	3,07	0,00	0,60
	Sádek	17,44	12,50	22,22	13,55	1,27	0,78
	Tábor	4,10	2,78	0,00	1,07	0,00	0,26
	Velké Heraltice	61,20	68,06	77,78	72,58	1,27	1,19
Větrkovice	Nové Vrbno	3,97	0,00	0,00	0,00	0,00	0,00
	<b>Větrkovice</b>	96,03	100,00	100,00	100,00	1,04	1,04
Vítkov	<b>Vítkov</b>	83,61	89,43	90,48	88,69	1,08	1,06
	Jelenice	1,55	0,00	0,00	0,00	0,00	0,00
	Klokočov	8,52	4,88	4,76	6,06	0,56	0,71
	Lhotka	1,15	0,81	0,00	0,69	0,00	0,60
	Nové Těchanovice	1,24	0,81	0,00	1,43	0,00	1,15
	Podhradí	1,62	1,63	0,00	0,93	0,00	0,57
	Prostřední Dvůr	1,63	2,44	4,76	2,20	2,92	1,35
	Zálužné	0,69	0,00	0,00	0,00	0,00	0,00
Bartošovice	<b>Bartošovice</b>	78,26	72,73	73,33	74,51	0,94	0,95
	Hukovice	21,74	27,27	26,67	25,49	1,23	1,17

Název obce	Část obce	podíl části obce na obyv.	podíl části obce na kandidát.	podíl části obce na mandát.	Podíl části obce na hlasech	Míra repréz. 1	Míra repréz. 2
		a	b	c	d	c/a	d/a
<b>Bílovec</b>	<b>Bílovec</b>	77,64	84,44	80,00	85,83	1,03	1,11
	Bravinné	4,20	2,22	0,00	1,42	0,00	0,34
	Lhotka	1,26	1,11	6,67	1,91	5,30	1,52
	Lubojaty	5,39	2,22	0,00	1,53	0,00	0,28
	Ohrada	0,77	2,22	6,67	2,27	8,64	2,94
	Stará Ves	7,84	6,67	6,67	5,94	0,85	0,76
	Výškovice	2,91	1,11	0,00	1,11	0,00	0,38
<b>Fulnek</b>	Děrné	6,35	4,73	6,67	5,54	1,05	0,87
	Dolejší Kunčice	2,27	1,35	0,00	1,21	0,00	0,53
	Fulnek	53,53	62,84	73,33	61,70	1,37	1,15
	Jerlochovice	11,75	6,08	6,67	5,41	0,57	0,46
	Jestřábí	2,24	0,00	0,00	0,00	0,00	0,00
	Jílovec	1,08	0,68	0,00	0,41	0,00	0,38
	Kostelec	1,94	0,68	0,00	0,84	0,00	0,43
	Lukavec	6,71	6,08	6,67	6,93	0,99	1,03
	Pohořilky	1,24	0,00	0,00	0,00	0,00	0,00
	Stachovice	7,66	8,78	0,00	8,76	0,00	1,14
	Vlkovice	5,23	8,78	6,67	9,20	1,28	1,76
<b>Heřmanice u Oder</b>	<b>Heřmanice u Oder</b>	78,48	72,22	77,78	81,99	0,99	1,04
	Véska	21,52	27,78	22,22	18,01	1,03	0,84
<b>Jeseník nad Odrou</b>	<b>Jeseník nad Odrou</b>	55,69	51,67	60,00	55,85	1,08	1,00
	Blahutovice	9,24	10,00	6,67	8,40	0,72	0,91
	Hrabětice	3,03	5,00	6,67	6,44	2,20	2,13
	Hůrka	18,88	20,00	20,00	18,52	1,06	0,98
	Polouvsí	13,17	13,33	6,67	10,79	0,51	0,82
<b>Kopřivnice</b>	<b>Kopřivnice</b>	86,65	81,54	61,90	79,20	0,71	0,91
	Lubina	7,42	10,77	28,57	14,27	3,85	1,92
	Mniší	3,23	3,59	0,00	3,32	0,00	1,03
	Vlčovice	2,70	4,10	9,52	3,21	3,53	1,19
<b>Luboměř</b>	<b>Luboměř</b>	85,99	80,00	71,43	80,63	0,83	0,94
	Heltínov	14,01	20,00	28,57	19,37	2,04	1,38

Název obce	Část obce	podíl části obce na obyv.	podíl části obce na kandidát.	podíl části obce na mandát.	Podíl části obce na hlasech	Míra repréz. 1	Míra repréz. 2
		a	b	c	d	c/a	d/a
<b>Nový Jičín</b>	<b>Nový Jičín</b>	68,72	78,20	72,41	79,29	1,05	1,15
	Bludovice	1,53	1,38	3,45	1,13	2,25	0,74
	Kojetín	0,79	0,35	0,00	0,20	0,00	0,26
	Loučka	13,79	8,65	10,34	8,26	0,75	0,60
	Straník	2,08	1,38	0,00	0,47	0,00	0,23
	Žilina	6,87	9,69	10,34	9,70	1,51	1,41
	Libhošť	6,22	0,35	3,45	0,94	0,55	0,15
<b>Odry</b>	Dobešov	3,15	3,51	0,00	3,79	0,00	1,20
	Kamenka	2,78	2,63	0,00	2,66	0,00	0,96
	Klokočůvek	2,28	2,63	5,26	2,76	2,31	1,21
	Loučky	6,67	4,39	0,00	2,80	0,00	0,42
	Odry	75,61	82,46	89,47	83,64	1,18	1,11
	Pohoř	2,75	0,88	0,00	1,14	0,00	0,42
	Tošovice	2,86	0,88	0,00	0,48	0,00	0,17
	Veselí	1,81	0,00	0,00	0,00	0,00	0,00
	Vítovka	2,09	2,63	5,26	2,73	2,52	1,30
<b>Petřvald</b>	Petřvald	86,60	92,22	80,00	90,91	0,92	1,05
	Petřvaldík	13,40	7,78	20,00	9,09	1,49	0,68
<b>Příbor</b>	Příbor	91,94	88,81	91,30	89,35	0,99	0,97
	Hájov	5,20	8,39	4,35	8,05	0,84	1,55
	Prchalov	2,86	2,80	4,35	2,61	1,52	0,91
<b>Slatina</b>	Nový Svět	15,24	11,11	22,22	19,92	1,46	1,31
	<b>Slatina</b>	84,76	88,89	77,78	80,08	0,92	0,94
<b>Starý Jičín</b>	<b>Starý Jičín</b>	17,74	25,42	40,00	26,59	2,25	1,50
	Dub	4,31	5,08	0,00	3,52	0,00	0,82
	Heřmanice	4,58	5,08	0,00	3,95	0,00	0,86
	Janovice	10,50	6,78	0,00	6,93	0,00	0,66
	Jičina	10,34	8,47	20,00	10,00	1,93	0,97
	Palačov	8,73	5,08	0,00	6,05	0,00	0,69
	Petřkovice	8,30	5,08	6,67	6,08	0,80	0,73
	Starojická Lhota	14,88	6,78	6,67	8,36	0,45	0,56
	Vlčnov	20,60	32,20	26,67	28,53	1,29	1,38
<b>Studénka</b>	Butovice	65,23	59,52	52,38	61,53	0,80	0,94
	Nová Horka	2,89	2,38	4,76	2,35	1,65	0,81
	<b>Studénka nad Odrou</b>	31,88	38,10	42,86	36,12	1,34	1,13

Název obce	Část obce	podíl části obce na obyv.	podíl části obce na kandidát.	podíl části obce na mandát.	Podíl části obce na hlasech	Míra repréz. 1	Míra repréz. 2
		a	b	c	d	c/a	d/a
Suchdol nad Odrou	Kletné	6,82	5,80	13,33	9,41	1,96	1,38
	Suchdol nad Odrou	93,18	94,20	86,67	90,59	0,93	0,97
Vražné	Emauzy	6,20	5,26	11,11	6,24	1,79	1,01
	Hynčice	24,33	15,79	22,22	22,31	0,91	0,92
	<b>Vražné</b>	69,46	78,95	66,67	71,45	0,96	1,03
		0,00	0,00	0,00	0,00	-	-
Baška	<b>Baška</b>	48,44	52,22	60,00	50,40	1,24	1,04
	Hodoňovice	19,14	22,22	20,00	24,26	1,04	1,27
	Kunčičky u Bašky	32,42	25,56	20,00	25,34	0,62	0,78
Fryčovice	<b>Fryčovice</b>	97,88	96,00	100,00	95,55	1,02	0,98
	Ptáčník	2,12	4,00	0,00	4,45	0,00	2,10
Frýdek-Místek	Frýdek	52,72	46,96	37,21	44,46	0,71	0,84
	Chlebovice	1,33	2,61	0,00	2,42	0,00	1,83
	Lískovec	2,37	1,45	0,00	1,04	0,00	0,44
	Lysůvky	0,56	0,29	0,00	0,29	0,00	0,52
	Místek	39,97	45,22	58,14	48,09	1,45	1,20
	Skalice	2,53	2,90	4,65	2,99	1,84	1,18
	Zelinkovice	1,85	0,58	0,00	0,71	0,00	0,38
Frýdlant nad ostravicí	Frýdlant	82,46	85,62	90,48	85,69	1,10	1,04
	Lubno	5,67	4,79	0,00	5,20	0,00	0,92
	Nová Ves	11,88	9,59	9,52	9,11	0,80	0,77
Hukvaldy	<b>Hukvaldy</b>	24,97	32,77	46,67	37,01	1,87	1,48
	Dolní Sklenov	27,75	27,73	13,33	27,61	0,48	1,00
	Horní Sklenov	10,26	9,24	13,33	8,88	1,30	0,87
	Rychaltice	37,02	30,25	26,67	26,50	0,72	0,72
Kozlovice	<b>Kozlovice</b>	92,71	86,67	80,00	86,84	0,86	0,94
	Měrkovice	7,29	13,33	20,00	13,16	2,74	1,80
Palkovice	Myslík	15,85	11,11	6,67	11,52	0,42	0,73
	Palkovice	84,15	88,89	93,33	88,48	1,11	1,05
Paskov	Oprechtice	6,07	7,62	14,29	7,91	2,35	1,30
	Paskov	93,93	92,38	85,71	92,09	0,91	0,98

Název obce	Část obce	podíl části obce na obyv.	podíl části obce na kandidát.	podíl části obce na mandát.	Podíl části obce na hlasech	Míra repréz. 1	Míra repréz. 2
		a	b	c	d	c/a	d/a
<b>Třinec</b>	Dolní Líštná	11,84	10,74	6,06	9,25	0,51	0,78
	Guty	2,09	1,93	0,00	1,97	0,00	0,94
	Horní Líštná	0,88	1,38	3,03	1,32	3,44	1,50
	Kanada	3,17	2,75	0,00	3,62	0,00	1,14
	Karpentná	1,89	1,93	0,00	2,06	0,00	1,09
	Kojkovice	0,77	1,38	0,00	0,96	0,00	1,24
	Konská	4,34	3,86	6,06	3,97	1,40	0,91
	Lyžbice	44,65	53,17	57,58	50,88	1,29	1,14
	Nebory	4,42	3,31	0,00	3,11	0,00	0,70
	Oldřichovice	8,74	6,06	9,09	6,96	1,04	0,80
	Osůvky	0,20	0,28	0,00	0,19	0,00	0,98
	Staré Město	14,40	11,85	12,12	13,72	0,84	0,95
	Tyra	1,64	1,38	6,06	1,99	3,69	1,21
<b>Bohumín</b>	Nový Bohumín	60,34	53,57	56,52	58,36	0,94	0,97
	Starý Bohumín	7,06	10,00	4,35	4,08	0,62	0,58
	Skřečoň	11,67	8,57	4,35	8,23	0,37	0,70
	Záblatí	10,14	10,00	17,39	13,91	1,72	1,37
	Pudlov	6,07	7,86	13,04	8,35	2,15	1,38
	Šunychl	2,56	5,00	4,35	5,15	1,70	2,01
	Vrbice	2,16	4,29	0,00	1,91	0,00	0,89
<b>Český Těšín</b>	Český Těšín	81,29	83,02	77,78	80,27	0,96	0,99
	Dolní Žukov	4,78	4,72	7,41	5,60	1,55	1,17
	Horní Žukov	3,31	2,20	0,00	3,30	0,00	1,00
	Místřovice	1,99	2,52	0,00	1,64	0,00	0,82
	Stanislavice	2,32	0,63	0,00	1,27	0,00	0,54
	Mosty	5,12	5,97	7,41	6,41	1,45	1,25
	Koňákov	1,19	0,94	7,41	1,52	6,21	1,27
<b>Dětmárovice</b>	Dětmárovice	93,32	100,00	100,00	100,00	1,07	1,07
	Koukolná	6,68	0,00	0,00	0,00	0,00	0,00
<b>Dolní Lutyně</b>	Dolní lutyně	86,75	82,22	100,00	86,44	1,15	1,00
	Věřňovice	13,25	17,78	0,00	13,56	0,00	1,02
<b>Havířov</b>	Bludovice	3,42	6,78	11,63	8,85	3,40	2,59
	Dolní Datyně	0,62	0,25	0,00	0,18	0,00	0,29
	Dolní Suchá	1,24	1,76	0,00	0,93	0,00	0,75
	Město	40,93	45,48	48,84	42,44	1,19	1,04
	Podlesí	19,75	15,33	16,28	16,20	0,82	0,82
	Prostřední Suchá	6,66	7,29	2,33	5,69	0,35	0,85
	Šumbark	25,79	20,10	16,28	23,22	0,63	0,90

Název obce	Část obce	podíl části obce na obyv.	podíl části obce na kandidát.	podíl části obce na mandát.	Podíl části obce na hlasech	Míra repréz. 1	Míra repréz. 2
		a	b	c	d	c/a	d/a
	Životice	1,58	3,02	4,65	2,47	2,94	1,56
<b>Horní Bludovice</b>	Horní Bludovice	45,78	95,29	100,00	95,24	2,18	2,08
	Prostřední Bludovice	54,22	4,71	0,00	4,76	0,00	0,09
<b>Karviná</b>	Fryštát	2,77	5,35	7,32	4,30	2,64	1,55
	Doly	0,57	2,19	0,00	0,53	0,00	0,92
	Darkov	0,53	2,92	2,44	2,97	4,61	5,62
	Ráj	28,28	24,33	29,27	27,97	1,04	0,99
	Staré Město	1,42	1,95	0,00	1,85	0,00	1,30
	Nové Město	30,17	29,20	19,51	23,40	0,65	0,78
	Mizerov	21,23	17,52	21,95	17,05	1,03	0,80
	Hranice	14,33	15,82	19,51	21,67	1,36	1,51
	Louky	0,72	0,73	0,00	0,27	0,00	0,37
<b>Orlové</b>	Město	4,39	4,55	2,86	4,85	0,65	1,11
	Lazy	0,94	0,87	0,00	1,15	0,00	1,22
	Poruba	18,31	16,67	28,57	18,86	1,56	1,03
	Lutyně	76,36	77,92	68,57	75,14	0,90	0,98
<b>Petrovice u Karviné</b>	Petrovice u Karviné	39,83	35,37	52,38	37,97	1,32	0,95
	Dolní Marklovice	36,21	25,85	14,29	22,43	0,39	0,62
	Prstná	10,01	19,05	4,76	21,92	0,48	2,19
	Závada	13,96	17,69	28,57	17,21	2,05	1,23
<b>Těrlicko</b>	Dolní Těrlicko	11,83	10,37	6,67	7,48	0,56	0,63
	Horní Těrlicko	68,04	67,41	73,33	66,91	1,08	0,98
	Hradiště	20,13	22,22	20,00	25,61	0,99	1,27
		0,00	0,00	0,00	0,00	-	-
<b>Klimkovice</b>	Hýlov	5,47	9,32	5,88	6,49	1,07	1,19
	Josefovce	7,37	3,39	0,00	2,73	0,00	0,37
	Klimkovice	78,92	74,58	82,35	79,69	1,04	1,01
	Václavovice	8,24	12,71	11,76	11,09	1,43	1,35
<b>Olbramice</b>	Olbramice	93,31	100,00	100,00	100,00	1,07	1,07
	Janovice	6,69	0,00	0,00	0,00	0,00	0,00
<b>Stará Ves nad Ondřejnicí</b>	Košatka	14,85	14,93	6,67	11,72	0,45	0,79
	Stará Ves	85,15	85,07	93,33	88,28	1,10	1,04
<b>Vratimov</b>	Horní Datyně	20,45	15,97	29,41	17,41	1,44	0,85
	Vratimov	79,55	84,03	70,59	82,59	0,89	1,04



### 9.3 Analýza volebních výsledků do zastupitelstev obcí členěných na více částí v Olomouckém kraji v roce 2006

**Tab. 10.** Míra reprezentace v komunálních volbách 2006 v Olomouckém kraji. Vlastní zpracování z ČSÚ.

Název obce	Část obce	podíl části obce na obyv.	podíl části obce na kandidát.	podíl části obce na mandát.	Podíl části obce na hlasech	Míra repre. 1	Míra repre. 2
		a	b	c	d	c/a	d/a
<b>Bělá pod Pradědem</b>	Adolfovice	43,96	34,85	46,67	41,57	1,06	0,95
	Bělá	1,32	22,73	20,00	17,91	15,19	13,61
	Domašov	52,20	42,42	33,33	40,51	0,64	0,78
	Filipovice	2,52	0,00	0,00	0,00	0,00	0,00
<b>Bernatice</b>	Bernatice	85,32	94,29	85,71	93,38	1,00	1,09
	Buková	9,55	5,71	14,29	6,62	1,50	0,69
	Horní Heřmanice	5,13	0,00	0,00	0,00	0,00	0,00
<b>Bílá Voda</b>	Kamenička	13,70	22,22	22,22	19,08	1,62	1,39
	Městys Bílá Voda	52,39	66,67	66,67	62,72	1,27	1,20
	Ves Bílá Voda	33,91	11,11	11,11	18,21	0,33	0,54
<b>Javorník</b>	Bílý Potok	8,22	6,67	6,67	6,83	0,81	0,83
	Horní Hoštice	2,68	2,22	0,00	1,88	0,00	0,70
	Javorník	85,81	90,00	93,33	89,90	1,09	1,05
	Travná	2,04	1,11	0,00	1,38	0,00	0,68
	Zálesí	1,25	0,00	0,00	0,00	0,00	0,00
<b>Jeseník</b>	Bukovice	14,52	0,00	0,00	0,00	0,00	0,00
	Dětřichov	1,29	0,00	0,00	0,00	0,00	0,00
	Jeseník	84,19	100,00	100,00	100,00	1,19	1,19
<b>Lipová-lázně</b>	Bobrovník	0,76	0,00	0,00	0,00	0,00	0,00
	Horní Lipová	13,53	1,33	0,00	1,51	0,00	0,11
	Lipová-lázně	85,71	98,67	100,00	98,49	1,17	1,15
<b>Mikulovice</b>	Kolnovice	3,11	1,82	0,00	1,08	0,00	0,35
	Mikulovice	83,74	76,36	80,00	78,27	0,96	0,93
	Široký Brod	13,15	21,82	20,00	20,65	1,52	1,57
<b>Písečná</b>	Chebzí	1,11	1,33	0,00	0,89	0,00	0,80
	Písečná	87,42	82,67	100,00	89,04	1,14	1,02
	Studený Zejf	11,47	16,00	0,00	10,07	0,00	0,88

Název obce	Část obce	podíl části obce na obyv.	podíl části obce na kandidát.	podíl části obce na mandát.	Podíl části obce na hlasech	Míra repre. 1	Míra repre. 2
		a	b	c	d	c/a	d/a
<b>Skorošice</b>	Petrovice	9,20	4,55	0,00	2,73	0,00	0,30
	Skorošice	90,80	95,45	100,00	97,27	1,10	1,07
<b>Stará Červená Voda</b>	Nová Červená Voda	38,01	37,78	33,33	38,29	0,88	1,01
	Stará Červená Voda	61,99	62,22	66,67	61,71	1,08	1,00
<b>Uhelná</b>	Červený Důl	1,59	0,00	0,00	0,00	0,00	0,00
	Dolní Fořt	9,54	7,69	11,11	8,72	1,16	0,91
	Horní Fořt	10,14	3,85	11,11	6,77	1,10	0,67
	Hraničky	0,40	0,00	0,00	0,00	0,00	0,00
	Nové Vilémovice	4,17	3,85	11,11	7,56	2,66	1,81
	Uhelná	74,16	84,62	66,67	76,95	0,90	1,04
<b>Vápenná</b>	Polka	1,31	1,33	6,67	2,32	5,08	1,77
	Vápenná	98,69	98,67	93,33	97,68	0,95	0,99
<b>Vlčice</b>	Bergov	7,77	2,56	0,00	2,85	0,00	0,37
	Dolní Les	5,70	0,00	0,00	0,00	0,00	0,00
	Vlčice	81,09	94,87	100,00	94,73	1,23	1,17
	Vojtovice	5,44	2,56	0,00	2,42	0,00	0,45
<b>Zlaté Hory</b>	Dolní Údolí	0,72	0,00	0,00	0,00	0,00	0,00
	Horní Údolí	0,32	0,00	0,00	0,00	0,00	0,00
	Ondřejovice	7,28	7,78	0,00	6,09	0,00	0,84
	Rejvíz	2,13	2,22	0,00	3,24	0,00	1,52
	Rožmitál	1,14	0,00	0,00	0,00	0,00	0,00
	Salisov	0,82	0,00	0,00	0,00	0,00	0,00
	Zlaté Hory	87,59	90,00	100,00	90,67	1,14	1,04
<b>Žulová</b>	Žulová	83,33	92,04	93,33	90,29	1,12	1,08
	Tomíkovice	16,67	7,96	6,67	9,71	0,40	0,58
<b>Bohdíkov</b>	Bohdíkov	56,85	64,44	60,00	63,18	1,06	1,11
	Komňátka	10,09	11,11	13,33	12,66	1,32	1,26
	Raškov	33,06	24,44	26,67	24,16	0,81	0,73
<b>Bratrušov</b>	<b>Bratrušov</b>	95,09	96,23	100,00	99,01	1,05	1,04
	Osíkov	4,91	3,77	0,00	0,99	0,00	0,20
<b>Brníčko</b>	<b>Brníčko</b>	89,03	89,29	100,00	91,42	1,12	1,03
	Strupšín	10,97	10,71	0,00	8,58	0,00	0,78
<b>Dlouhomilov</b>	Dlouhomilov	90,11	86,36	71,43	81,73	0,79	0,91
	Benkov	9,89	13,64	28,57	18,27	2,89	1,85

Název obce	Část obce	podíl části obce na obyv.	podíl části obce na kandidát.	podíl části obce na mandát.	Podíl části obce na hlasech	Míra repre. 1	Míra repre. 2
		a	b	c	d	c/a	d/a
<b>Dolní Studénky</b>	Dolní Studénky	78,92	73,33	73,33	76,91	0,93	0,97
	Králec	21,08	26,67	26,67	23,09	1,26	1,10
<b>Hanušovice</b>	<b>Hanušovice</b>	92,01	89,39	93,33	86,72	1,01	0,94
	Hynčice nad Moravou	3,01	1,52	6,67	3,97	2,21	1,32
	Potůčnick	1,57	3,03	0,00	2,55	0,00	1,63
	Vysoké Žibřidovice	2,09	1,52	0,00	2,13	0,00	1,02
	Žleb	1,32	4,55	0,00	4,63	0,00	3,50
<b>Hynčina</b>	Dlouhá Ves	24,10	28,57	28,57	28,99	1,19	1,20
	Hynčina	50,60	57,14	57,14	55,92	1,13	1,11
	Křižanov	25,30	14,29	14,29	15,09	0,56	0,60
<b>Jestřebí</b>	Jestřebí	76,22	80,00	77,78	83,49	1,02	1,10
	Pobučí	23,78	20,00	22,22	16,51	0,93	0,69
<b>Jindřichov</b>	Jindřichov	61,16	61,54	77,78	71,57	1,27	1,17
	Habartice	5,96	0,00	0,00	0,00	0,00	0,00
	Nové Losiny	13,86	38,46	22,22	28,43	1,60	2,05
	Pusté Žibřidovice	19,02	0,00	0,00	0,00	0,00	0,00
<b>Klopina</b>	Klopina	81,58	88,89	88,89	87,78	1,09	1,08
	Veleboř	18,42	11,11	11,11	12,22	0,60	0,66
<b>Kopřivná</b>	Kopřivná	94,64	100,00	100,00	100,00	1,06	1,06
	Lužná	5,36	0,00	0,00	0,00	0,00	0,00
<b>Libina</b>	Dolní Libina	15,70	15,00	6,67	13,34	0,42	0,85
	Libina	78,69	81,67	93,33	83,35	1,19	1,06
	Obědné	5,62	3,33	0,00	3,31	0,00	0,59
<b>Líšnice</b>	Líšnice	69,01	72,73	71,43	71,83	1,04	1,04
	Vyšehorky	30,99	27,27	28,57	28,17	0,92	0,91
<b>Loštice</b>	Loštice	88,75	82,52	100,00	85,20	1,13	0,96
	Vlčice	5,05	8,74	0,00	7,59	0,00	1,50
	Žadlovice	6,20	8,74	0,00	7,21	0,00	1,16
<b>Loučná nad Desnou</b>	Loučná nad Desnou	31,23	65,12	72,73	70,95	2,33	2,27
	Filipová	11,19	6,98	0,00	2,09	0,00	0,19
	Kociánov	17,27	4,65	0,00	2,79	0,00	0,16
	Kouty nad Desnou	11,19	0,00	0,00	0,00	0,00	0,00
	Přemyslov	2,17	2,33	0,00	1,19	0,00	0,55
	Rejhotice	26,96	20,93	27,27	22,97	1,01	0,85

Název obce	Část obce	podíl části obce na obyv.	podíl části obce na kandidát.	podíl části obce na mandát.	Podíl části obce na hlasech	Míra repre. 1	Míra repre. 2
		a	b	c	d	c/a	d/a
<b>Lukavice</b>	<b>Lukavice</b>	64,51	70,00	73,33	69,31	1,14	1,07
	Slavoňov	24,70	20,00	13,33	0,00	0,54	0,00
	Vlachov	10,79	10,00	13,33	9,04	1,24	0,84
<b>Malá Morava</b>	<b>Malá Morava</b>	33,00	43,33	55,56	46,21	1,68	1,40
	Křivá Voda	3,78	3,33	0,00	2,03	0,00	0,54
	Podlesí	15,31	16,67	0,00	9,35	0,00	0,61
	Sklené	5,57	3,33	0,00	4,81	0,00	0,86
	Vlaské	5,77	0,00	0,00	0,00	0,00	0,00
	Vojtíškov	22,86	10,00	33,33	11,91	1,46	0,52
	Vysoká	1,59	3,33	0,00	2,19	0,00	1,38
	Vysoký Potok	10,54	20,00	11,11	23,50	1,05	2,23
	Zlatý Potok	1,59	0,00	0,00	0,00	0,00	0,00
<b>Maletín</b>	Javoří	4,56	0,00	0,00	0,00	0,00	0,00
	Nový Maletín	0,28	0,00	0,00	0,00	0,00	0,00
	Starý Maletín	95,16	100,00	100,00	100,00	1,05	1,05
<b>Mohelnice</b>	<b>Mohelnice</b>	83,72	89,22	100,00	92,25	1,19	1,10
	Křemačov	1,68	1,20	0,00	0,75	0,00	0,45
	Květín	1,60	1,20	0,00	1,22	0,00	0,76
	Libivá	2,46	1,20	0,00	0,80	0,00	0,32
	Podolí	3,65	1,80	0,00	1,26	0,00	0,35
	Řepová	1,50	1,80	0,00	1,51	0,00	1,01
	Studená Loučka	2,91	2,99	0,00	2,00	0,00	0,69
	Újezd	2,49	0,60	0,00	0,22	0,00	0,09
<b>Moravičany</b>	<b>Moravičany</b>	84,71	85,19	88,89	84,54	1,05	1,00
	Doubravice	10,62	3,70	0,00	2,33	0,00	0,22
	Mitrovice	4,68	11,11	11,11	13,13	2,38	2,81
<b>Nemile</b>	Lupěné	18,77	17,86	14,29	13,80	0,76	0,74
	<b>Nemile</b>	81,23	82,14	85,71	86,20	1,06	1,06
<b>Nový Malín</b>	<b>Nový Malín</b>	86,86	89,33	93,33	90,81	1,07	1,05
	Mladoňov	5,85	5,33	6,67	5,60	1,14	0,96
	Plechý	7,29	5,33	0,00	3,59	0,00	0,49
<b>Olšany</b>	Kláštepec	19,48	30,30	36,36	28,52	1,87	1,46
	<b>Olšany</b>	80,52	69,70	63,64	71,48	0,79	0,89

Název obce	Část obce	podíl části obce na obyv.	podíl části obce na kandidát.	podíl části obce na mandát.	Podíl části obce na hlasech	Míra repre. 1	Míra repre. 2
		a	b	c	d	c/a	d/a
<b>Oskava</b>	Bedřichov	8,88	13,33	6,67	12,49	0,75	1,41
	Mostkov	17,69	26,67	20,00	26,72	1,13	1,51
	Oskava	64,33	53,33	66,67	53,32	1,04	0,83
	Třemešek	9,10	6,67	6,67	7,47	0,73	0,82
<b>Pavlov</b>	Pavlov	70,53	86,36	81,82	84,66	1,16	1,20
	Radnice	14,82	0,00	0,00	0,00	0,00	0,00
	Veselí	14,65	13,64	18,18	15,34	1,24	1,05
<b>Písařov</b>	Bukovice	15,85	11,11	22,22	16,26	1,40	1,03
	Písařov	84,15	88,89	77,78	83,74	0,92	1,00
<b>Rohle</b>	Janoslavice	19,35	14,29	6,67	13,74	0,34	0,71
	Nedvězí	13,55	17,86	20,00	16,12	1,48	1,19
	<b>Rohle</b>	67,10	67,86	73,33	70,14	1,09	1,05
<b>Ruda nad Moravou</b>	Ruda nad Moravou	42,47	46,67	46,67	45,51	1,10	1,07
	Bartoňov	4,69	3,81	0,00	3,96	0,00	0,84
	Hostice	17,89	16,19	20,00	17,57	1,12	0,98
	Hrabenov	28,23	27,62	26,67	28,05	0,94	0,99
	Radomilov	3,86	2,86	0,00	2,55	0,00	0,66
	Štědráková Lhota	2,86	1,90	6,67	1,91	2,33	0,67
<b>Staré Město</b>	<b>Staré Město</b>	85,99	83,33	93,33	86,73	1,09	1,01
	Chrastice	5,24	4,76	0,00	2,83	0,00	0,54
	Kunčice	3,52	3,57	6,67	3,19	1,90	0,91
	Nová Seninka	2,54	3,57	0,00	2,89	0,00	1,14
	Stříbrnice	2,71	1,19	0,00	0,89	0,00	0,33
<b>Štítý</b>	<b>Štítý</b>	79,12	86,49	80,00	85,37	1,01	1,08
	Březná	11,46	9,46	13,33	9,99	1,16	0,87
	Crhov	4,68	1,35	6,67	2,02	1,42	0,43
	Heroltice	4,73	2,70	0,00	2,62	0,00	0,55
<b>Úsov</b>	<b>Úsov</b>	93,32	98,53	93,33	97,84	1,00	1,05
	Bezděkov u Úsova	6,68	1,47	6,67	2,16	1,00	0,32
<b>Velké Losiny</b>	Bukovice	3,45	0,00	0,00	0,00	0,00	0,00
	Ludvíkov	0,72	0,00	0,00	0,00	0,00	0,00
	Maršíkov	6,32	2,67	6,67	3,49	1,05	0,55
	<b>Velké Losiny</b>	84,70	97,33	93,33	96,51	1,10	1,14
	Žárová	4,81	0,00	0,00	0,00	0,00	0,00

Název obce	Část obce	podíl části obce na obyv.	podíl části obce na kandidát.	podíl části obce na mandát.	Podíl části obce na hlasech	Míra repre. 1	Míra repre. 2
		a	b	c	d	c/a	d/a
<b>Zábřeh</b>	<b>Zábřeh-Město</b>	96,24	97,30	100,00	97,79	1,04	1,02
	Dolní Bušínov	0,21	0,00	0,00	0,00	0,00	0,00
	Hněvkov	1,59	0,68	0,00	0,23	0,00	0,15
	Pivonín	0,50	0,00	0,00	0,00	0,00	0,00
	Václavov	1,46	2,03	0,00	1,98	0,00	1,36
<b>Bílovice-Lutín</b>	Bílovice	64,30	41,67	55,56	49,82	0,86	0,77
	Lutotín	35,70	58,33	44,44	50,18	1,24	1,41
<b>Bousín</b>	<b>Bousín</b>	88,64	91,67	88,89	93,61	1,00	1,06
	Repechy	11,36	8,33	11,11	6,39	0,98	0,56
<b>Brodek u Konice</b>	<b>Brodek u Konice</b>	88,82	83,33	100,00	84,78	1,13	0,95
	Lhota u Konice	11,18	16,67	0,00	15,22	0,00	1,36
<b>Brodek u Prostějova</b>	<b>Brodek u Prostějova</b>	91,59	95,24	85,71	90,01	0,94	0,98
	Sněhotice	8,41	4,76	14,29	9,99	1,70	1,19
<b>Budětsko</b>	<b>Budětsko</b>	76,08	92,00	71,43	85,84	0,94	1,13
	Slavíkov	15,52	4,00	14,29	3,09	0,92	0,20
	Zavadilka	8,40	4,00	14,29	11,07	1,70	1,32
<b>Čelechovice na Hané</b>	Čelechovice na Hané	76,00	82,22	77,78	77,96	1,02	1,03
	Kaple	11,32	11,11	11,11	13,34	0,98	1,18
	Studenec	12,68	6,67	11,11	8,71	0,88	0,69
<b>Doloplazy</b>	<b>Doloplazy</b>	75,85	77,78	85,71	81,08	1,13	1,07
	Poličky	24,15	22,22	14,29	11,07	0,59	0,46
<b>Horní Štěpánov</b>	<b>Horní Štěpánov</b>	81,65	88,89	100,00	90,48	1,22	1,11
	Nové Sady	8,05	8,89	0,00	7,87	0,00	0,98
	Pohora	10,30	2,22	0,00	1,65	0,00	0,16
<b>Hradčany-Kobeřice</b>	Hradčany	51,26	0,00	0,00	0,00	0,00	0,00
	Kobeřice	48,74	0,00	0,00	0,00	0,00	0,00
<b>Hrubčice</b>	<b>Hrubčice</b>	87,10	100,00	100,00	100,00	1,15	1,15
	Otonovice	12,90	0,00	0,00	0,00	0,00	0,00

Název obce	Část obce	podíl části obce na obyv.	podíl části obce na kandidát.	podíl části obce na mandát.	Podíl části obce na hlasech	Míra repre. 1	Míra repre. 2
		a	b	c	d	c/a	d/a
<b>Hvozd</b>	<b>Hvozd</b>	65,79	71,05	73,33	74,21	1,11	1,13
	Klužínek	12,93	13,16	6,67	9,08	0,52	0,70
	Otročkov	3,60	2,63	0,00	1,41	0,00	0,39
	Vojtěchov	17,68	13,16	20,00	15,30	1,13	0,87
<b>Konice</b>	Čunín	8,06	5,71	0,00	4,96	0,00	0,61
	Konice	74,36	80,00	86,67	78,25	1,17	1,05
	Křemenec	4,33	0,95	0,00	0,68	0,00	0,16
	ladín	2,94	3,81	13,33	8,83	4,54	3,01
	Nová dědina	5,52	4,76	0,00	3,46	0,00	0,63
	Runářov	4,80	4,76	0,00	3,82	0,00	0,80
	<b>Koválovice-Osíčany</b>	Koválovice u Tištiny	61,36	52,00	44,44	53,17	0,72
Osíčany		38,64	48,00	55,56	46,83	1,44	1,21
<b>Kralice na Hané</b>	<b>Kralice na Hané</b>	93,80	100,00	100,00	100,00	1,07	1,07
	Kraličky	6,20	0,00	0,00	0,00	0,00	0,00
<b>Laškov</b>	<b>Laškov</b>	53,64	80,00	77,78	76,70	1,45	1,43
	Dvorek	14,56	5,71	11,11	7,50	0,76	0,52
	Kandia	15,99	8,57	11,11	11,41	0,70	0,71
	Krakovec	15,81	5,71	0,00	4,38	0,00	0,28
<b>Lipová</b>	<b>Lipová</b>	57,89	61,11	60,00	60,15	1,04	1,04
	Hrochov	27,26	30,56	33,33	31,05	1,22	1,14
	Seč	14,84	8,33	6,67	8,80	0,45	0,59
<b>Ludmírov</b>	<b>Ludmírov</b>	39,85	27,27	27,27	27,37	0,68	0,69
	Dětkovice	8,75	18,18	18,18	17,89	2,08	2,04
	Milkov	14,15	27,27	27,27	27,53	1,93	1,95
	Ospělov	11,73	9,09	9,09	8,99	0,77	0,77
	Ponikev	25,51	18,18	18,18	18,22	0,71	0,71
<b>Malé Hradisko</b>	<b>Malé Hradisko</b>	97,56	94,12	88,89	92,73	0,91	0,95
	Okluky	2,44	5,88	11,11	7,27	4,56	2,98
<b>Myslejovice</b>	Kobylničky	18,28	15,15	20,00	16,14	1,09	0,88
	Křenůvky	26,13	24,24	26,67	24,18	1,02	0,93
	<b>Myslejovice</b>	40,48	60,61	53,33	59,68	1,32	1,47
<b>Nezamyslice</b>	<b>Nezamyslice</b>	94,77	100,00	100,00	100,00	1,06	1,06
	Těšice	5,23	0,00	0,00	0,00	0,00	0,00

Název obce	Část obce	podíl části obce na obyv.	podíl části obce na kandidát.	podíl části obce na mandát.	Podíl části obce na hlasech	Míra repre. 1	Míra repre. 2
		a	b	c	d	c/a	d/a
<b>Olšany u Prostějova</b>	<b>Olšany u Prostějova</b>	90,07	81,67	86,67	88,30	0,96	0,98
	Hablov	9,93	18,33	13,33	11,70	1,34	1,18
<b>Pavlovice u Kojetína</b>	<b>Pavlovice u Kojetína</b>	65,85	83,33	77,78	84,74	1,18	1,29
	Unčice	34,15	16,67	22,22	15,26	0,65	0,45
<b>Plumlov</b>	Hamry	5,33	2,70	0,00	2,31	0,00	0,43
	Plumlov	72,42	77,03	73,33	79,16	1,01	1,09
	Soběsuky	14,57	10,81	20,00	10,63	1,37	0,73
	Žarovice	7,68	9,46	6,67	7,90	0,87	1,03
<b>Prostějov</b>	<b>Prostějov</b>	80,11	97,70	97,14	98,62	1,21	1,23
	Čechovice	3,34	0,46	0,00	0,19	0,00	0,06
	Čechůvky	0,35	0,00	0,00	0,00	0,00	0,00
	Domamyslice	2,39	1,38	2,86	0,81	1,20	0,34
	Krasice	5,64	0,00	0,00	0,00	0,00	0,00
	Vrahovice	7,42	0,46	0,00	0,38	0,00	0,05
	Žešov	0,75	0,00	0,00	0,00	0,00	0,00
<b>Přemyslovice</b>	<b>Přemyslovice</b>	88,44	94,34	93,33	91,18	1,06	1,03
	Štarnov	11,56	5,66	6,67	8,82	0,58	0,76
<b>Ptení</b>	<b>Ptení</b>	69,99	70,59	72,73	69,64	1,04	1,00
	Holubice	3,42	0,00	0,00	0,00	0,00	0,00
	Ptenský Dvorek	26,59	29,41	27,27	30,36	1,03	1,14
<b>Rozstání</b>	<b>Rozstání</b>	84,14	97,73	90,91	95,86	1,08	1,14
	Baldovec	15,86	2,27	9,09	4,14	0,57	0,26
<b>Stařechovice</b>	<b>Stařechovice</b>	69,60	66,67	66,67	67,51	0,96	0,97
	Služín	30,40	33,33	33,33	32,49	1,10	1,07
<b>Stražisko</b>	<b>Stražisko</b>	34,54	8,82	33,33	33,32	0,97	0,96
	Maleny	27,29	23,53	33,33	29,36	1,22	1,08
	Růžov	38,16	32,35	33,33	37,32	0,87	0,98
<b>Suchdol</b>	<b>Suchdol</b>	57,12	51,35	66,67	54,10	1,17	0,95
	Jednov	34,11	27,03	11,11	24,95	0,33	0,73
	Labutice	8,77	21,62	22,22	20,91	2,53	2,38
<b>Šubířov</b>	Chobyně	21,65	21,43	14,29	19,48	0,66	0,90
	<b>Šubířov</b>	78,35	78,57	85,71	80,52	1,09	1,03
<b>Vranovice - Kelčice</b>	Kelčice	49,83	55,00	55,56	51,04	1,11	1,02
	Vranovice	50,17	45,00	44,44	48,96	0,89	0,98



Název obce	Část obce	podíl části obce na obyv.	podíl části obce na kandidát.	podíl části obce na mandát.	Podíl části obce na hlasech	Míra repre. 1	Míra repre. 2
		a	b	c	d	c/a	d/a
<b>Vrbátky</b>	<b>Vrbátky</b>	53,97	50,00	53,33	52,10	0,99	0,97
	Dubany	29,03	33,33	26,67	30,06	0,92	1,04
	Štětovice	17,00	16,67	20,00	17,84	1,18	1,05
<b>Vrchoslavice</b>	Dlouhá ves	21,11	33,33	33,33	33,82	1,58	1,60
	<b>Vrchoslavice</b>	78,89	66,67	66,67	66,18	0,85	0,84
<b>Bělotín</b>	<b>Bělotín</b>	71,03	90,91	90,91	88,27	1,28	1,24
	Kunčice	15,31	3,03	0,00	3,13	0,00	0,20
	Lučice	6,24	3,03	0,00	3,68	0,00	0,59
	Nejdek	7,43	3,03	9,09	4,91	1,22	0,66
<b>Beňov</b>	<b>Beňov</b>	88,59	88,46	88,89	91,07	1,00	1,03
	Prusy	13,04	11,54	11,11	8,93	0,85	0,68
<b>Brodek u Přerova</b>	<b>Brodek u Přerova</b>	89,65	89,52	93,33	92,15	1,04	1,03
	Luková	10,35	10,48	6,67	7,85	0,64	0,76
<b>Černotín</b>	<b>Černotín</b>	67,62	68,18	63,64	68,54	0,94	1,01
	Hluzov	32,38	31,82	36,36	31,46	1,12	0,97
<b>Dolní Újezd</b>	<b>Dolní Újezd</b>	44,32	56,00	54,55	53,49	1,23	1,21
	Skoky	21,25	24,00	27,27	24,57	1,28	1,16
	Staměřice	24,80	20,00	18,18	21,93	0,73	0,88
<b>Hranice</b>	Hranice I-Město	85,94	83,24	82,61	82,41	0,96	0,96
	Lhotka	0,54	0,54	0,00	0,30	0,00	0,55
	Velká	2,33	3,78	4,35	3,96	1,86	1,70
	Drahotuše	8,16	9,19	8,70	10,44	1,07	1,28
	Rybáře	0,20	0,00	0,00	0,00	0,00	0,00
	Valšovice	0,73	1,08	4,35	1,24	5,92	1,69
	Slavín	1,45	1,62	0,00	1,25	0,00	0,86
	Středolesí	0,33	0,54	0,00	0,40	0,00	1,22
Uhřínov	0,31	0,00	0,00	0,00	0,00	0,00	
<b>Hustopeče nad Bečvou</b>	<b>Hustopeče nad Bečvou</b>	75,07	100,00	100,00	100,00	1,33	1,33
	Hranické Loučky	2,67	0,00	0,00	0,00	0,00	0,00
	Poruba	10,98	0,00	0,00	0,00	0,00	0,00
	Vysoká	11,27	0,00	0,00	0,00	0,00	0,00

Název obce	Část obce	podíl části obce na obyv.	podíl části obce na kandidát.	podíl části obce na mandát.	Podíl části obce na hlasech	Míra repre. 1	Míra repre. 2
		a	b	c	d	c/a	d/a
<b>Kojetín</b>	<b>Kojetín</b>	94,94	96,80	95,24	96,55	1,00	1,02
	Kovalovice	2,66	3,20	4,76	3,45	1,79	1,30
	Popůvky	2,40	0,00	0,00	0,00	0,00	0,00
<b>Lazníky</b>	<b>Lazníky</b>	96,90	100,00	100,00	100,00	1,03	1,03
	Svrčov	3,10	0,00	0,00	0,00	0,00	0,00
<b>Lipník nad Bečvou</b>	Lipník nad Bečvou	86,66	86,51	90,48	88,14	1,04	1,02
	Nové Dvory	2,41	3,17	0,00	2,63	0,00	1,09
	Podhoří	3,81	4,76	4,76	3,63	1,25	0,95
	Loučka	5,94	3,97	4,76	4,29	0,80	0,72
	Trnávka	1,18	1,59	0,00	1,30	0,00	1,10
<b>Lobodice</b>	<b>Lobodice</b>	88,29	86,11	88,89	86,50	1,01	0,98
	Cvrčov	4,71	2,78	0,00	2,90	0,00	0,61
	Chrbov	7,00	11,11	11,11	10,61	1,59	1,52
<b>Olšovec</b>	Boňkov	6,96	20,00	11,11	15,07	1,60	2,16
	<b>Olšovec</b>	93,04	80,00	88,89	84,93	0,96	0,91
<b>Potštát</b>	<b>Potštát</b>	64,73	72,22	81,82	75,47	1,26	1,17
	Boškov	6,33	3,70	0,00	2,59	0,00	0,41
	Kovářov	9,36	7,41	9,09	8,75	0,97	0,94
	Kyžlířov	12,65	9,26	9,09	8,34	0,72	0,66
	Lipná	6,93	7,41	0,00	4,85	0,00	0,70
<b>Přerov</b>	Čekyně	1,52	0,93	0,00	1,56	0,00	1,03
	Dluhonice	0,83	0,31	0,00	0,72	0,00	0,87
	Henčlov	1,17	2,16	2,86	2,35	2,44	2,00
	Kozlovice	1,37	0,93	2,86	1,15	2,08	0,84
	Lověšice	1,17	0,93	0,00	0,37	0,00	0,31
	Lýsky	0,48	0,00	0,00	0,00	0,00	0,00
	Penčice	0,66	0,31	0,00	0,14	0,00	0,22
	Popovice	0,52	0,31	0,00	0,72	0,00	1,37
	Předmostí	10,32	7,41	8,57	6,39	0,83	0,62
	<b>Přerov</b>	77,24	83,33	85,71	83,72	1,11	1,08
	Újezdec	1,80	2,16	0,00	1,81	0,00	1,01
	Vinary	1,67	0,62	0,00	0,82	0,00	0,49
	Žeravice	1,23	0,62	0,00	0,25	0,00	0,20
<b>Tovačov</b>	Annín	4,17	3,33	0,00	2,76	0,00	0,66
	<b>Tovačov</b>	95,83	96,67	100,00	97,24	1,04	1,01
<b>Veselíčko</b>	Tupec	18,00	18,52	11,11	16,69	0,62	0,93
	<b>Veselíčko</b>	82,00	81,48	88,89	83,31	1,08	1,02

Název obce	Část obce	podíl části obce na obyv.	podíl části obce na kandidát.	podíl části obce na mandát.	Podíl části obce na hlasech	Míra repre. 1	Míra repre. 2
		a	b	c	d	c/a	d/a
<b>Vlkoš</b>	Kanovsko	19,62	50,00	55,56	47,05	2,83	2,40
	<b>Vlkoš</b>	80,38	50,00	44,44	52,95	0,55	0,66
<b>Bílá Lhota</b>	<b>Bílá Lhota</b>	13,24	15,79	6,67	13,75	0,50	1,04
	Červená Lhota	17,87	8,77	13,33	10,35	0,75	0,58
	Hrabí	12,96	14,04	20,00	15,89	1,54	1,23
	Hradečná	13,89	12,28	13,33	11,12	0,96	0,80
	Měník	9,63	7,02	13,33	8,24	1,38	0,86
	Pateřín	8,06	12,28	13,33	12,96	1,66	1,61
	Řimice	24,35	29,82	20,00	27,68	0,82	1,14
<b>Bouzov</b>	<b>Bouzov</b>	36,44	54,84	53,33	51,09	1,46	1,40
	Bezděkov	2,86	6,45	6,67	7,13	2,33	2,49
	Blažov	2,53	3,23	0,00	2,44	0,00	0,96
	Doly	1,87	0,00	0,00	0,00	0,00	0,00
	Hvozdečko	8,26	6,45	0,00	5,58	0,00	0,68
	Jeřmaň	6,80	0,00	0,00	0,00	0,00	0,00
	Kadeřín	1,60	3,23	6,67	6,22	4,17	3,89
	Kovářov	5,00	0,00	0,00	0,00	0,00	0,00
	Kozov	5,46	6,45	6,67	5,96	1,22	1,09
	Obectov	6,00	3,23	0,00	3,49	0,00	0,58
	Olešnice	8,79	6,45	6,67	5,69	0,76	0,65
	Podolí	12,92	3,23	6,67	3,82	0,52	0,30
	Svojanov	1,47	6,45	13,33	8,58	9,10	5,85
<b>Bystročice</b>	<b>Bystročice</b>	73,51	65,52	71,43	61,22	0,97	0,83
	Žerůvky	26,49	34,48	28,57	38,78	1,08	1,46
<b>Dlouhá Loučka</b>	<b>Dlouhá Loučka</b>	89,13	94,44	93,33	92,88	1,05	1,04
	Křivá	1,12	0,00	0,00	0,00	0,00	0,00
	Plinkout	9,74	5,56	6,67	7,12	0,68	0,73
<b>Dolany</b>	<b>Dolany</b>	80,04	64,71	80,00	71,33	1,00	0,89
	Pohořany	9,01	17,65	6,67	13,40	0,74	1,49
	Véska	10,95	17,65	13,33	15,27	1,22	1,39
<b>Drahanovice</b>	<b>Drahanovice</b>	52,64	51,16	53,33	51,61	1,01	0,98
	Kníničky	2,33	2,33	6,67	5,19	2,86	2,22
	Lhota pod Kosířem	8,42	9,30	6,67	6,77	0,79	0,80
	Luděřov	19,41	23,26	13,33	18,51	0,69	0,95
	Střížov	17,20	13,95	20,00	17,92	1,16	1,04

Název obce	Část obce	podíl části obce na obyv.	podíl části obce na kandidát.	podíl části obce na mandát.	Podíl části obce na hlasech	Míra repre. 1	Míra repre. 2
		a	b	c	d	c/a	d/a
<b>Dub nad Moravou</b>	<b>Dub nad Moravou</b>	58,75	65,00	66,67	61,69	1,13	1,05
	Bolelouc	28,38	25,00	33,33	30,67	1,17	1,08
	Tučapy	12,87	10,00	0,00	7,65	0,00	0,59
<b>Haňovice</b>	<b>Haňovice</b>	79,96	92,59	88,89	91,79	1,11	1,15
	Kluzov	20,04	7,41	11,11	8,21	0,55	0,41
<b>Hlubočky</b>	<b>Hlubočky</b>	51,86	49,02	33,33	44,51	0,64	0,86
	Hrubá Voda	6,82	3,92	0,00	2,61	0,00	0,38
	Mariánské Údolí	39,72	45,10	66,67	51,38	1,68	1,29
	Posluchov	1,60	1,96	0,00	1,49	0,00	0,93
<b>Huzová</b>	Arnoltice	22,59	14,29	0,00	11,47	0,00	0,51
	<b>Huzová</b>	76,21	85,71	100,00	88,53	1,31	1,16
	Veveří	1,21	0,00	0,00	0,00	0,00	0,00
<b>Charvátý</b>	<b>Charvátý</b>	43,45	44,44	44,44	41,81	1,02	0,96
	Čertoryje	21,67	25,93	22,22	23,82	1,03	1,10
	Drahlov	34,88	29,63	33,33	34,37	0,96	0,99
<b>Kožušany-Tážaly</b>	Kožušany	63,63	0,00	0,00	0,00	0,00	0,00
	Tážaly	36,37	0,00	0,00	0,00	0,00	0,00
<b>Křelov-Břuchotín</b>	Břuchotín	12,30	0,00	0,00	0,00	0,00	0,00
	Křelov	87,70	0,00	0,00	0,00	0,00	0,00
<b>Litovel</b>	Březové	1,91	0,00	0,00	0,00	0,00	0,00
	Chudobín	2,34	0,74	3,70	1,29	1,59	0,55
	<b>Litovel</b>	74,31	82,96	85,19	84,80	1,15	1,14
	Myslechovice	3,27	0,74	0,00	0,53	0,00	0,16
	Nasobůrky	4,78	3,70	7,41	3,90	1,55	0,81
	Nová Ves	2,22	1,48	3,70	1,79	1,67	0,80
	Rozvadovice	2,21	4,44	0,00	3,29	0,00	1,49
	Savín	1,49	1,48	0,00	0,91	0,00	0,61
	Tři Dvory	2,25	0,00	0,00	0,00	0,00	0,00
	Unčovice	4,19	4,44	0,00	3,49	0,00	0,83
	Víska	1,02	0,00	0,00	0,00	0,00	0,00

Název obce	Část obce	podíl části obce na obyv.	podíl části obce na kandidát.	podíl části obce na mandát.	Podíl části obce na hlasech	Míra repre. 1	Míra repre. 2
		a	b	c	d	c/a	d/a
<b>Luká</b>	<b>Luká</b>	60,88	50,00	40,00	49,15	0,66	0,81
	Březina	2,38	6,67	6,67	7,00	2,81	2,95
	Javoříčko	5,00	3,33	6,67	4,89	1,33	0,98
	Ješov	18,38	16,67	26,67	18,54	1,45	1,01
	Střemeničko	9,38	10,00	13,33	10,45	1,42	1,11
	Veselíčko	4,00	13,33	6,67	9,98	1,67	2,49
<b>Lutín</b>	<b>Lutín</b>	78,83	68,09	73,33	71,53	0,93	0,91
	Třebčín	21,17	31,91	26,67	100,00	1,26	4,72
<b>Medlov</b>	<b>Medlov</b>	65,37	63,64	60,00	59,52	0,92	0,91
	Hlivice	10,36	18,18	20,00	21,17	1,93	2,04
	Králová	16,51	13,64	13,33	13,24	0,81	0,80
	Zadní Újezd	7,75	4,55	6,67	6,07	0,86	0,78
<b>Mladeč</b>	<b>Mladeč</b>	53,41	44,00	55,56	46,32	1,04	0,87
	Nové Zámky	15,26	4,00	0,00	2,63	0,00	0,17
	Sobáčov	31,34	52,00	44,44	51,04	1,42	1,63
<b>Moravský Beroun</b>	Čabová	0,83	3,33	0,00	3,07	0,00	3,69
	<b>Moravský Beroun</b>	90,88	92,22	100,00	92,84	1,10	1,02
	Nové Valteřice	1,70	1,11	0,00	0,53	0,00	0,31
	Ondrášov	3,33	1,11	0,00	0,82	0,00	0,25
	Sedm Dvorů	3,26	2,22	0,00	2,74	0,00	0,84
<b>Náklo</b>	Lhota nad Moravou	11,39	8,33	6,67	8,51	0,59	0,75
	Mezice	23,95	23,33	40,00	25,27	1,67	1,06
	<b>Náklo</b>	64,67	68,33	53,33	66,21	0,82	1,02
<b>Norberčany</b>	<b>Norberčany</b>	37,42	26,67	28,57	31,99	0,76	0,85
	Nová Véska	3,87	0,00	0,00	0,00	0,00	0,00
	Stará Libavá	48,71	60,00	57,14	52,74	1,17	1,08
	Trhavice	10,00	13,33	14,29	15,27	1,43	1,53

Název obce	Část obce	podíl části obce na obyv.	podíl části obce na kandidát.	podíl části obce na mandát.	Podíl části obce na hlasech	Míra repre. 1	Míra repre. 2
		a	b	c	d	c/a	d/a
<b>Olomouc</b>	Bělidla	0,77	0,49	0,00	0,15	0,00	0,19
	Černovír	0,93	1,73	0,00	1,46	0,00	1,56
	Droždín	1,17	0,25	0,00	0,03	0,00	0,03
	Hejčín	2,54	3,46	4,44	3,98	1,75	1,56
	Hodolany	8,55	9,88	11,11	9,65	1,30	1,13
	Holice	3,88	3,21	4,44	2,55	1,14	0,66
	Chomoutov	1,00	0,74	0,00	0,64	0,00	0,64
	Chválkovice	2,29	0,99	2,22	2,31	0,97	1,01
	Klášteří Hradisko	1,80	1,48	0,00	0,86	0,00	0,48
	Lazce	5,92	7,16	4,44	7,24	0,75	1,22
	Lošov	0,67	0,25	0,00	0,11	0,00	0,17
	Nedvězí u Olomouce	0,42	0,25	0,00	0,03	0,00	0,07
	Nemilany	0,98	0,74	0,00	0,73	0,00	0,74
	Neředín	9,53	9,88	8,89	8,84	0,93	0,93
	Nová Ulice	18,96	19,51	13,33	20,23	0,70	1,07
	Nové Sad	13,61	11,85	17,78	12,82	1,31	0,94
	Nový Svět	0,98	0,74	0,00	1,53	0,00	1,56
	Olomouc	11,51	13,58	22,22	13,02	1,93	1,13
	Pavlovičky	0,49	0,74	0,00	1,20	0,00	2,47
	Povel	8,59	7,16	2,22	6,80	0,26	0,79
	Radíkov	0,31	0,74	0,00	0,49	0,00	1,57
	Řepčín	1,23	1,73	4,44	0,86	3,62	0,70
	Slavonín	2,24	2,22	4,44	1,94	1,98	0,87
Svatý Kopeček	0,78	0,74	0,00	1,29	0,00	1,65	
Topolany	0,35	0,49	0,00	1,00	0,00	2,82	
Týneček	0,47	0,00	0,00	0,00	0,00	0,00	
<b>Paseka</b>	<b>Paseka</b>	96,30	96,67	100,00	94,67	1,04	0,98
	Karlov	2,41	0,00	0,00	0,00	0,00	0,00
	Pasecký Žleb	1,29	3,33	0,00	5,33	0,00	4,14
<b>Přáslavice</b>	<b>Přáslavice</b>	88,89	88,89	77,78	82,57	0,88	0,93
	Kocourovce	11,11	11,11	22,22	17,43	2,00	1,57
<b>Příkazy</b>	Hynkov	24,77	6,67	13,33	9,22	0,54	0,37
	<b>Příkazy</b>	75,23	93,33	86,67	90,78	1,15	1,21
<b>Senice na Hané</b>	Cakov	14,21	8,96	0,00	8,93	0,00	0,63
	Odrlice	12,57	6,72	13,33	7,68	1,06	0,61
	<b>Senice na Hané</b>	73,22	84,33	86,67	83,39	1,18	1,14
<b>Slatinice</b>	Lípy	23,47	26,67	20,00	26,13	0,85	1,11
	<b>Slatinice</b>	76,53	73,33	80,00	73,87	1,05	0,97

Název obce	Část obce	podíl části obce na obyv.	podíl části obce na kandidát.	podíl části obce na mandát.	Podíl části obce na hlasech	Míra repre. 1	Míra repre. 2
		a	b	c	d	c/a	d/a
Štěpánov	Březce	8,09	14,44	13,33	14,57	1,65	1,80
	Moravská Huzová	16,80	14,44	6,67	15,20	0,40	0,91
	<b>Štěpánov</b>	75,11	71,11	80,00	70,22	1,07	0,93
Šternberk	Dalov	1,50	0,00	0,00	0,00	0,00	0,00
	Chabičov	0,94	1,60	0,00	1,25	0,00	1,32
	Krakořice	0,68	0,00	0,00	0,00	0,00	0,00
	Šternberk	96,14	98,40	100,00	98,75	1,04	1,03
	Těšíkov	0,74	0,00	0,00	0,00	0,00	0,00
Šumvald	<b>Šumvald</b>	80,05	77,27	80,00	79,29	1,00	0,99
	Břevenec	19,95	22,73	20,00	20,71	1,00	1,04
Těšetice	<b>Těšetice</b>	55,66	51,79	53,33	52,74	0,96	0,95
	Rataje	15,57	30,36	26,67	30,56	1,71	1,96
	Vojnice	28,78	17,86	20,00	16,70	0,69	0,58
Troubelice	<b>Troubelice</b>	72,55	70,91	72,73	72,04	1,00	0,99
	Dědinka	3,80	3,64	0,00	3,97	0,00	1,04
	Lazce	12,45	14,55	9,09	11,43	0,73	0,92
	Pískov	11,20	10,91	18,18	12,56	1,62	1,12
Tršice	<b>Tršice</b>	61,61	77,27	60,00	65,18	0,97	1,06
	Hostkovice	7,30	4,55	6,67	5,98	0,91	0,82
	Lipňany	7,55	4,55	13,33	5,78	1,77	0,77
	Přestavky	9,64	4,55	6,67	8,20	0,69	0,85
	Vacanovice	9,01	4,55	6,67	5,93	0,74	0,66
	Zákřov	4,89	4,55	6,67	8,93	1,36	1,83
Újezd	<b>Újezd</b>	75,39	54,55	54,55	49,09	0,72	0,65
	Haukovice	8,72	21,21	18,18	24,33	2,08	2,79
	Rybníček	15,88	24,24	27,27	26,58	1,72	1,67
Uničov	<b>Uničov</b>	85,24	85,71	100,00	88,90	1,17	1,04
	Benkov	1,86	0,79	0,00	0,34	0,00	0,18
	Brníčko	2,99	3,97	0,00	4,46	0,00	1,49
	Dětřichov	1,07	1,59	0,00	1,09	0,00	1,01
	Dolní Sukolom	1,84	1,59	0,00	1,56	0,00	0,85
	Horní Sukolom	0,99	0,00	0,00	0,00	0,00	0,00
	Nová Dědina	1,07	0,79	0,00	0,30	0,00	0,28
	Renoty	1,36	0,79	0,00	0,98	0,00	0,72
Střelice	3,59	4,76	0,00	2,38	0,00	0,66	

Název obce	Část obce	podíl části obce na obyv.	podíl části obce na kandidát.	podíl části obce na mandát.	Podíl části obce na hlasech	Míra repre. 1	Míra repre. 2
		a	b	c	d	c/a	d/a
<b>Velký Týnec</b>	<b>Velký Týnec</b>	77,15	65,38	55,56	61,91	0,72	0,80
	Čechovice	13,09	15,38	22,22	20,21	1,70	1,54
	Vsisko	9,77	19,23	22,22	17,88	2,28	1,83
<b>Věřovany</b>	<b>Věřovany</b>	41,75	40,00	33,33	37,84	0,80	0,91
	Nenakonice	25,63	23,33	26,67	20,68	1,04	0,81
	Rakodavy	32,62	36,67	40,00	41,48	1,23	1,27

#### 9.4 Analýza volebních výsledků do zastupitelstev obcí členěných na více částí v Olomouckém kraji v roce 2010

**Tab. 11.** Míra reprezentace v komunálních volbách 2010 v Olomouckém kraji. Vlastní zpracování z ČSÚ.

Název obce	Část obce	podíl části obce na obyv.	podíl části obce na kandidát.	podíl části obce na mandát.	Podíl části obce na hlasech	Míra repre. 1	Míra repre. 2
		a	b	c	d	c/a	d/a
<b>Bělá pod Pradědem</b>	Adolfovice	43,96	0,00	0,00	0,00	0,00	0,00
	Bělá	1,32	100,00	100,00	100,00	75,96	75,96
	Domašov	52,20	0,00	0,00	0,00	0,00	0,00
	Filipovice	2,52	0,00	0,00	0,00	0,00	0,00
<b>Bernatice</b>	Bernatice	85,32	100,00	100,00	100,00	1,17	1,17
	Buková	9,55	0,00	0,00	0,00	0,00	0,00
	Horní Heřmanice	5,13	0,00	0,00	0,00	0,00	0,00
<b>Bílá Voda</b>	Kamenička	13,70	0,00	0,00	0,00	0,00	0,00
	Městys Bílá Voda	52,39	100,00	100,00	100,00	1,91	1,91
	Ves Bílá Voda	33,91	0,00	0,00	0,00	0,00	0,00
<b>Javorník</b>	Bílý Potok	8,22	0,00	0,00	0,00	0,00	0,00
	Horní Hoštice	2,68	0,00	0,00	0,00	0,00	0,00
	Javorník	85,81	100,00	100,00	100,00	1,17	1,17
	Travná	2,04	0,00	0,00	0,00	0,00	0,00
	Zálesí	1,25	0,00	0,00	0,00	0,00	0,00



Název obce	Část obce	podíl části obce na obyv.	podíl části obce na kandidát.	podíl části obce na mandát.	Podíl části obce na hlasech	Míra repre. 1	Míra repre. 2
		a	b	c	d	c/a	d/a
<b>Jeseník</b>	Bukovice	14,52	0,00	0,00	0,00	0,00	0,00
	Dětfichov	1,29	0,00	0,00	0,00	0,00	0,00
	Jeseník	84,19	100,00	100,00	100,00	1,19	1,19
<b>Lipová-lázně</b>	Bobrovník	0,76	0,00	0,00	0,00	0,00	0,00
	Horní Lipová	13,53	0,00	0,00	0,00	0,00	0,00
	Lipová-lázně	85,71	100,00	100,00	100,00	1,17	1,17
<b>Mikulovice</b>	Kolnovice	3,11	0,00	0,00	0,00	0,00	0,00
	Mikulovice	83,74	100,00	100,00	100,00	1,19	1,19
	Široký Brod	13,15	0,00	0,00	0,00	0,00	0,00
<b>Písečná</b>	Chebzí	1,11	0,00	0,00	0,00	0,00	0,00
	Písečná	87,42	100,00	100,00	100,00	1,14	1,14
	Studený Zejf	11,47	0,00	0,00	0,00	0,00	0,00
<b>Skorošice</b>	Petrovice	9,20	0,00	0,00	0,00	0,00	0,00
	Skorošice	90,80	100,00	100,00	100,00	1,10	1,10
<b>Stará Červená Voda</b>	Nová Červená Voda	38,01	0,00	0,00	0,00	0,00	0,00
	Stará Červená Voda	61,99	100,00	100,00	100,00	1,61	1,61
<b>Uhelná</b>	Červený Důl	1,59	0,00	0,00	0,00	0,00	0,00
	Dolní Fořt	9,54	0,00	0,00	0,00	0,00	0,00
	Horní Fořt	10,14	0,00	0,00	0,00	0,00	0,00
	Hraničky	0,40	0,00	0,00	0,00	0,00	0,00
	Nové Vilémovice	4,17	0,00	0,00	0,00	0,00	0,00
	Uhelná	74,16	100,00	100,00	100,00	1,35	1,35
<b>Vápenná</b>	Polka	1,31	0,00	0,00	0,00	0,00	0,00
	Vápenná	98,69	100,00	100,00	100,00	1,01	1,01
<b>Vlčice</b>	Bergov	7,77	0,00	0,00	0,00	0,00	0,00
	Dolní Les	5,70	0,00	0,00	0,00	0,00	0,00
	Vlčice	81,09	100,00	100,00	100,00	1,23	1,23
	Vojtovice	5,44	0,00	0,00	0,00	0,00	0,00
<b>Zlaté Hory</b>	Dolní Údolí	0,72	0,00	0,00	0,00	0,00	0,00
	Horní Údolí	0,32	0,00	0,00	0,00	0,00	0,00
	Ondřejovice	7,28	0,00	0,00	0,00	0,00	0,00
	Rejvíz	2,13	0,00	0,00	0,00	0,00	0,00
	Rožmitál	1,14	0,00	0,00	0,00	0,00	0,00
	Salisov	0,82	0,00	0,00	0,00	0,00	0,00
	Zlaté Hory	87,59	100,00	100,00	100,00	1,14	1,14
<b>Žulová</b>	Žulová	83,33	100,00	100,00	100,00	1,20	1,20
	Tomíkovice	16,67	0,00	0,00	0,00	0,00	0,00

Název obce	Část obce	podíl části obce na obyv.	podíl části obce na kandidát.	podíl části obce na mandát.	Podíl části obce na hlasech	Míra repre. 1	Míra repre. 2
		a	b	c	d	c/a	d/a
<b>Bohdíkov</b>	Bohdíkov	56,85	56,67	60,00	52,77	1,06	0,93
	Komňátka	10,09	18,33	13,33	21,19	1,32	2,10
	Raškov	33,06	25,00	26,67	26,04	0,81	0,79
<b>Bratrušov</b>	<b>Bratrušov</b>	95,09	97,22	100,00	98,68	1,05	1,04
	Osikov	4,91	2,78	0,00	1,32	0,00	0,27
<b>Brníčko</b>	<b>Brníčko</b>	89,03	85,71	100,00	91,11	1,12	1,02
	Strupšín	10,97	14,29	0,00	8,89	0,00	0,81
<b>Dlouhomilov</b>	Dlouhomilov	90,11	93,33	85,71	87,24	0,95	0,97
	Benkov	9,89	6,67	14,29	12,76	1,44	1,29
<b>Dolní Studénky</b>	Dolní Studénky	78,92	64,76	73,33	73,40	0,93	0,93
	Králec	21,08	35,24	26,67	26,60	1,26	1,26
<b>Hanušovice</b>	<b>Hanušovice</b>	92,01	95,77	93,33	95,85	1,01	1,04
	Hynčice nad Moravou	3,01	0,00	0,00	0,00	0,00	0,00
	Potůčnick	1,57	0,00	0,00	0,00	0,00	0,00
	Vysoké Žibřidovice	2,09	2,82	6,67	3,27	3,19	1,56
	Žleb	1,32	1,41	0,00	0,88	0,00	0,67
<b>Hynčina</b>	Dlouhá Ves	24,10	12,50	14,29	14,68	0,59	0,61
	Hynčina	50,60	62,50	57,14	59,02	1,13	1,17
	Křižanov	25,30	25,00	28,57	26,30	1,13	1,04
<b>Jestřebí</b>	Jestřebí	76,22	100,00	100,00	100,00	1,31	1,31
	Pobuči	23,78	0,00	0,00	0,00	0,00	0,00
<b>Jindřichov</b>	Jindřichov	61,16	74,07	88,89	80,43	1,45	1,32
	Habartice	5,96	0,00	0,00	0,00	0,00	0,00
	Nové Losiny	13,86	18,52	0,00	9,36	0,00	0,68
	Pusté Žibřidovice	19,02	7,41	11,11	10,21	0,58	0,54
<b>Klopina</b>	Klopina	81,58	78,95	88,89	77,92	1,09	0,96
	Veleboř	18,42	21,05	11,11	22,08	0,60	1,20
<b>Kopřivná</b>	Kopřivná	94,64	100,00	100,00	100,00	1,06	1,06
	Lužná	5,36	0,00	0,00	0,00	0,00	0,00
<b>Libina</b>	Dolní Libina	15,70	8,11	6,67	9,43	0,42	0,60
	Libina	78,69	87,84	93,33	86,83	1,19	1,10
	Obědné	5,62	4,05	0,00	3,74	0,00	0,67
<b>Líšnice</b>	Líšnice	69,01	64,29	71,43	61,56	1,04	0,89
	Vyšehorky	30,99	35,71	28,57	38,44	0,92	1,24

Název obce	Část obce	podíl části obce na obyv.	podíl části obce na kandidát.	podíl části obce na mandát.	Podíl části obce na hlasech	Míra repre. 1	Míra repre. 2
		a	b	c	d	c/a	d/a
<b>Loštice</b>	Loštice	88,75	83,33	100,00	87,23	1,13	0,98
	Vlčice	5,05	6,67	0,00	5,55	0,00	1,10
	Žadlovice	6,20	10,00	0,00	7,23	0,00	1,17
<b>Loučná nad Desnou</b>	Loučná nad Desnou	31,23	48,08	36,36	50,00	1,16	1,60
	Filipová	11,19	3,85	0,00	0,90	0,00	0,08
	Kociánov	17,27	9,62	9,09	8,06	0,53	0,47
	Kouty nad Desnou	11,19	9,62	18,18	9,66	1,62	0,86
	Přemyslov	2,17	0,00	0,00	0,00	0,00	0,00
	Rejhotice	26,96	28,85	36,36	31,39	1,35	1,16
<b>Lukavice</b>	<b>Lukavice</b>	64,51	67,74	66,67	65,23	1,03	1,01
	Slavoňov	24,70	19,35	13,33	20,81	0,54	0,84
	Vlachov	10,79	12,90	20,00	12,08	1,85	1,12
<b>Malá Morava</b>	<b>Malá Morava</b>	33,00	42,86	44,44	46,22	1,35	1,40
	Křivá Voda	3,78	2,86	0,00	0,40	0,00	0,11
	Podlesí	15,31	2,86	0,00	0,58	0,00	0,04
	Sklené	5,57	8,57	22,22	20,28	3,99	3,64
	Vlaské	5,77	0,00	0,00	0,00	0,00	0,00
	Vojtíškov	22,86	37,14	11,11	17,85	0,49	0,78
	Vysoká	1,59	0,00	0,00	0,00	0,00	0,00
	Vysoký Potok	10,54	5,71	22,22	14,66	2,11	1,39
	Zlatý Potok	1,59	0,00	0,00	0,00	0,00	0,00
<b>Maletín</b>	Javoří	4,56	50,00	0,00	3,40	0,00	0,75
	Nový Maletín	0,28	0,00	0,00	0,00	0,00	0,00
	Starý Maletín	95,16	95,45	100,00	96,60	1,05	1,02
<b>Mohelnice</b>	<b>Mohelnice</b>	83,72	92,22	95,24	90,29	1,14	1,08
	Křemačov	1,68	0,60	0,00	1,14	0,00	0,68
	Květín	1,60	1,80	0,00	2,89	0,00	1,80
	Libivá	2,46	0,60	0,00	0,43	0,00	0,17
	Podolí	3,65	2,40	0,00	2,39	0,00	0,66
	Řepová	1,50	1,80	0,00	1,34	0,00	0,89
	Studená Loučka	2,91	0,00	0,00	0,00	0,00	0,00
	Újezd	2,49	0,60	4,76	1,52	1,91	0,61
<b>Moravičany</b>	<b>Moravičany</b>	84,71	88,89	77,78	86,80	0,92	1,02
	Doubravice	10,62	5,56	11,11	6,20	1,05	0,58
	Mitrovce	4,68	5,56	11,11	7,00	2,38	1,50

<b>Nemile</b>	Lupěné	18,77	22,73	14,29	18,99	0,76	1,01
	<b>Nemile</b>	81,23	77,27	85,71	81,01	1,06	1,00
<b>Nový Malín</b>	<b>Nový Malín</b>	86,86	92,92	93,33	92,68	1,07	1,07
	Mladoňov	5,85	2,65	0,00	3,49	0,00	0,60
	Plechy	7,29	4,42	6,67	3,83	0,91	0,53
<b>Olšany</b>	Kláštorec	19,48	29,63	27,27	28,67	1,40	1,47
	<b>Olšany</b>	80,52	70,37	72,73	71,33	0,90	0,89
<b>Oskava</b>	Bedřichov	8,88	9,09	6,67	10,89	0,75	1,23
	Mostkov	17,69	29,55	40,00	31,95	2,26	1,81
	Oskava	64,33	52,27	40,00	47,60	0,62	0,74
	Třemešek	9,10	9,09	13,33	9,55	1,47	1,05
<b>Pavlov</b>	Pavlov	70,53	86,36	90,91	85,82	1,29	1,22
	Radnice	14,82	4,55	0,00	2,91	0,00	0,20
	Veselí	14,65	9,09	9,09	11,26	0,62	0,77
<b>Petrov nad Desnou</b>	Petrov nad Desnou	89,46	92,42	100,00	95,87	1,12	1,07
	Terezín	10,54	7,58	0,00	4,13	0,00	0,39
<b>Písařov</b>	Bukovice	15,85	11,11	22,22	14,29	1,40	0,90
	Písařov	84,15	88,89	77,78	85,71	0,92	1,02
<b>Rohle</b>	Janoslavice	19,35	11,11	0,00	10,76	0,00	0,56
	Nedvězí	13,55	18,52	11,11	16,76	0,82	1,24
	<b>Rohle</b>	67,10	70,37	88,89	72,48	1,32	1,08
<b>Ruda nad Moravou</b>	Ruda nad Moravou	42,47	47,58	46,67	43,97	1,10	1,04
	Bartoňov	4,69	4,84	0,00	4,30	0,00	0,92
	Hostice	17,89	16,13	26,67	18,41	1,49	1,03
	Hraběnov	28,23	24,19	20,00	25,77	0,71	0,91
	Radomilov	3,86	2,42	0,00	2,32	0,00	0,60
	Štědrákova Lhota	2,86	4,84	6,67	5,23	2,33	1,83
<b>Sobotín</b>	<b>Sobotín</b>	90,67	90,91	100,00	94,93	1,10	1,05
	Klepáčov	1,71	1,52	0,00	1,43	0,00	0,84
	Rudoltice	7,62	7,58	0,00	3,63	0,00	0,48
<b>Staré Město</b>	<b>Staré Město</b>	85,99	84,29	93,33	86,55	1,09	1,01
	Chrastice	5,24	4,29	0,00	2,56	0,00	0,49
	Kunčice	3,52	5,71	6,67	6,23	1,90	1,77
	Nová Seninka	2,54	4,29	0,00	3,25	0,00	1,28
	Stříbrnice	2,71	1,43	0,00	1,41	0,00	0,52
<b>Štítý</b>	<b>Štítý</b>	79,12	73,33	73,33	74,00	0,93	0,94
	Březná	11,46	16,00	13,33	14,06	1,16	1,23
	Crhov	4,68	4,00	6,67	5,37	1,42	1,15
	Heroltice	4,73	6,67	6,67	6,58	1,41	1,39

Název obce	Část obce	podíl části obce na obyv.	podíl části obce na kandidát.	podíl části obce na mandát.	Podíl části obce na hlasech	Míra repre. 1	Míra repre. 2
		a	b	c	d	c/a	d/a
Úsov	Úsov	93,32	96,00	100,00	97,41	1,07	1,04
	Bezděkov u Úsova	6,68	4,00	0,00	2,59	0,00	0,39
Velké Losiny	Bukovice	3,45	2,67	0,00	2,76	0,00	0,80
	Ludvíkov	0,72	1,33	6,67	2,39	9,27	3,32
	Maršíkov	6,32	5,33	0,00	5,19	0,00	0,82
	Velké Losiny	84,70	88,00	93,33	86,96	1,10	1,03
	Žárová	4,81	2,67	0,00	2,71	0,00	0,56
Zábřeh	Zábřeh-Město	96,24	98,81	100,00	98,95	1,04	1,03
	Dolní Bušínov	0,21	0,00	0,00	0,00	0,00	0,00
	Hněvkov	1,59	0,30	0,00	0,31	0,00	0,20
	Pivonín	0,50	0,00	0,00	0,00	0,00	0,00
	Václavov	1,46	0,89	0,00	0,74	0,00	0,51
Bílovice-Lutín	Bílovice	64,30	0,00	0,00	0,00	0,00	0,00
	Lutotín	35,70	0,00	0,00	0,00	0,00	0,00
Bousín	Bousín	88,64	100,00	100,00	100,00	1,13	1,13
	Repechy	11,36	0,00	0,00	0,00	0,00	0,00
Brodek u Konice	Brodek u Konice	88,82	83,33	100,00	87,62	1,13	0,99
	Lhota u Konice	11,18	16,67	0,00	12,38	0,00	1,11
Brodek u Prostějova	Brodek u Prostějova	91,59	83,33	100,00	85,81	1,09	0,94
	Sněhotice	8,41	16,67	0,00	14,19	0,00	1,69
Budětsko	Budětsko	76,08	80,00	85,71	84,36	1,13	1,11
	Slavíkov	15,52	8,00	0,00	2,76	0,00	0,18
	Zavadilka	8,40	12,00	14,29	12,88	1,70	1,53
Čelechovice na Hané	Čelechovice na Hané	76,00	83,33	100,00	91,10	1,32	1,20
	Kaple	11,32	11,11	0,00	5,53	0,00	0,49
	Studeneč	12,68	5,56	0,00	3,36	0,00	0,27
Doloplazy	Doloplazy	75,85	77,78	71,43	80,38	0,94	1,06
	Poličky	24,15	22,22	28,57	19,62	1,18	0,81

<b>Horní Štěpánov</b>	<b>Horní Štěpánov</b>	81,65	88,14	80,00	87,56	0,98	1,07
	Nové Sady	8,05	5,08	13,33	5,87	1,66	0,73
	Pohora	10,30	6,78	6,67	6,57	0,65	0,64
<b>Hradčany-Kobeřice</b>	Hradčany	51,26	0,00	0,00	0,00	0,00	0,00
	Kobeřice	48,74	0,00	0,00	0,00	0,00	0,00
<b>Hrubčice</b>	<b>Hrubčice</b>	87,10	80,95	100,00	87,58	1,15	1,01
	Otonovice	12,90	19,05	0,00	12,42	0,00	0,96
<b>Hvozd</b>	<b>Hvozd</b>	65,79	70,59	80,00	69,85	1,22	1,06
	Klužínek	12,93	5,88	0,00	4,12	0,00	0,32
	Otročkov	3,60	0,00	0,00	0,00	0,00	0,00
	Vojtěchov	17,68	23,53	20,00	26,03	1,13	1,47
<b>Konice</b>	Čunín	8,06	3,33	0,00	3,26	0,00	0,40
	Konice	74,36	84,17	93,33	82,17	1,26	1,11
	Křemenec	4,33	3,33	0,00	3,12	0,00	0,72
	Iadín	2,94	4,17	6,67	6,37	2,27	2,17
	Nová dědina	5,52	1,67	0,00	2,01	0,00	0,36
	Runářov	4,80	3,33	0,00	3,07	0,00	0,64
<b>Koválovice-Osíčany</b>	Koválovice u Tištiny	61,36	48,15	55,56	49,82	0,91	0,81
	Osíčany	38,64	51,85	44,44	50,18	1,15	1,30
<b>Kralice na Hané</b>	<b>Kralice na Hané</b>	93,80	100,00	100,00	100,00	1,07	1,07
	Kraličky	6,20	0,00	0,00	0,00	0,00	0,00
<b>Laškov</b>	<b>Laškov</b>	53,64	75,00	55,56	71,82	1,04	1,34
	Dvorek	14,56	8,33	11,11	7,18	0,76	0,49
	Kandia	15,99	8,33	22,22	12,55	1,39	0,79
	Krakovec	15,81	8,33	11,11	8,45	0,70	0,53
<b>Lipová</b>	<b>Lipová</b>	57,89	64,81	55,56	57,73	0,96	1,00
	Hrochov	27,26	24,07	33,33	29,72	1,22	1,09
	Seč	14,84	11,11	11,11	12,55	0,75	0,85
<b>Ludmírov</b>	<b>Ludmírov</b>	39,85	48,65	45,45	43,47	1,14	1,09
	Dětkovice	8,75	13,51	9,09	14,89	1,04	1,70
	Milkov	14,15	16,22	9,09	16,59	0,64	1,17
	Ospělov	11,73	10,81	18,18	12,29	1,55	1,05
	Ponikev	25,51	10,81	18,18	12,75	0,71	0,50
<b>Malé Hradisko</b>	<b>Malé Hradisko</b>	97,56	96,00	100,00	95,87	1,03	0,98
	Okluky	2,44	4,00	0,00	4,13	0,00	1,69

Název obce	Část obce	podíl části obce na obyv.	podíl části obce na kandidát.	podíl části obce na mandát.	Podíl části obce na hlasech	Míra repre. 1	Míra repre. 2
		a	b	c	d	c/a	d/a
Myslejevici	Kobylničky	18,28	18,18	20,00	20,91	1,09	1,14
	Křenůvky	26,13	21,21	26,67	23,78	1,02	0,91
	<b>Myslejevici</b>	40,48	60,61	53,33	55,31	1,32	1,37
Nezamyslice	<b>Nezamyslice</b>	94,77	100,00	100,00	100,00	1,06	1,06
	Těšice	5,23	0,00	0,00	0,00	0,00	0,00
Olšany u Prostějova	<b>Olšany u Prostějova</b>	90,07	63,33	86,67	85,30	0,96	0,95
	Hablov	9,93	36,67	13,33	14,70	1,34	1,48
Pavlovice u Kojetína	<b>Pavlovice u Kojetína</b>	65,85	77,78	88,89	78,41	1,35	1,19
	Unčice	34,15	22,22	11,11	21,59	0,33	0,63
Plumlov	Hamry	5,33	3,41	0,00	1,92	0,00	0,36
	Plumlov	72,42	75,00	73,33	76,75	1,01	1,06
	Soběsuky	14,57	13,64	13,33	12,81	0,92	0,88
	Žarovice	7,68	7,95	13,33	8,53	1,74	1,11
Prostějov	<b>Prostějov</b>	80,11	100,00	100,00	100,00	1,25	1,25
	Čechovice	3,34	0,00	0,00	0,00	0,00	0,00
	Čechůvky	0,35	0,00	0,00	0,00	0,00	0,00
	Domamyslice	2,39	0,00	0,00	0,00	0,00	0,00
	Krasice	5,64	0,00	0,00	0,00	0,00	0,00
	Vrahovice	7,42	0,00	0,00	0,00	0,00	0,00
	Žešov	0,75	0,00	0,00	0,00	0,00	0,00
Přemyslovice	<b>Přemyslovice</b>	88,44	86,67	86,67	85,72	0,98	0,97
	Štarnov	11,56	13,33	13,33	14,28	1,15	1,24
Ptení	<b>Ptení</b>	69,99	66,67	72,73	65,64	1,04	0,94
	Holubice	3,42	0,00	0,00	0,00	0,00	0,00
	Ptenský Dvorek	26,59	33,33	27,27	34,36	1,03	1,29
Rozstání	<b>Rozstání</b>	84,14	94,23	81,82	92,27	0,97	1,10
	Baldovec	15,86	5,77	18,18	7,73	1,15	0,49
Stařechovice	<b>Stařechovice</b>	69,60	75,00	88,89	77,29	1,28	1,11
	Služín	30,40	25,00	11,11	22,71	0,37	0,75
Stražisko	<b>Stražisko</b>	34,54	31,71	11,11	26,99	0,32	0,78
	Maleny	27,29	21,95	22,22	21,14	0,81	0,77
	Růžov	38,16	46,34	66,67	51,88	1,75	1,36

Název obce	Část obce	podíl části obce na obyv.	podíl části obce na kandidát.	podíl části obce na mandát.	Podíl části obce na hlasech	Míra repre. 1	Míra repre. 2
		a	b	c	d	c/a	d/a
<b>Suchdol</b>	<b>Suchdol</b>	57,12	61,36	44,44	57,21	0,78	1,00
	Jednov	34,11	25,00	33,33	26,42	0,98	0,77
	Labutice	8,77	13,64	22,22	16,37	2,53	1,87
<b>Šubířov</b>	Chobyně	21,65	47,62	28,57	23,41	1,32	1,08
	<b>Šubířov</b>	78,35	52,38	71,43	76,59	0,91	0,98
<b>Vranovice - Kelčice</b>	Kelčice	49,83	94,74	100,00	99,22	2,01	1,99
	Vranovice	50,17	5,26	0,00	0,78	0,00	0,02
<b>Vrbátky</b>	<b>Vrbátky</b>	53,97	53,33	46,67	52,95	0,86	0,98
	Dubany	29,03	33,33	40,00	32,21	1,38	1,11
	Štětovice	17,00	13,33	13,33	14,84	0,78	0,87
<b>Vrchoslavice</b>	Dlouhá ves	21,11	30,00	40,00	31,95	1,89	1,51
	<b>Vrchoslavice</b>	78,89	70,00	60,00	68,05	0,76	0,86
<b>Bělotín</b>	<b>Bělotín</b>	71,03	75,76	63,64	73,14	0,90	1,03
	Kunčice	15,31	12,12	9,09	10,26	0,59	0,67
	Lučice	6,24	6,06	9,09	8,05	1,46	1,29
	Nejdek	7,43	6,06	18,18	8,56	2,45	1,15
<b>Beňov</b>	<b>Beňov</b>	88,59	83,64	77,78	84,68	0,88	0,96
	Prusy	13,04	16,36	22,22	15,32	1,70	1,18
<b>Brodek u Přerova</b>	<b>Brodek u Přerova</b>	89,65	91,85	100,00	93,02	1,12	1,04
	Luková	10,35	8,15	0,00	6,98	0,00	0,67
<b>Černotín</b>	<b>Černotín</b>	67,62	63,64	45,45	58,77	0,67	0,87
	Hluzov	32,38	36,36	54,55	41,23	1,68	1,27
<b>Dolní Újezd</b>	<b>Dolní Újezd</b>	44,32	57,58	36,36	51,39	0,82	1,16
	Skoky	21,25	24,24	27,27	25,74	1,28	1,21
	Staměřice	24,80	18,18	36,36	22,87	1,47	0,92
<b>Hranice</b>	Hranice I-Město	85,94	84,86	78,26	83,45	0,91	0,97
	Lhotka	0,54	0,80	0,00	0,81	0,00	1,48
	Velká	2,33	3,19	4,35	3,14	1,86	1,35
	Drahotuše	8,16	9,56	13,04	10,72	1,60	1,31
	Rybáře	0,20	0,00	0,00	0,00	0,00	0,00
	Valšovice	0,73	0,80	4,35	1,04	5,92	1,42
	Slavín	1,45	0,80	0,00	0,83	0,00	0,57
	Středolesí	0,33	0,00	0,00	0,00	0,00	0,00
	Uhřínov	0,31	0,00	0,00	0,00	0,00	0,00



Název obce	Část obce	podíl části obce na obyv.	podíl části obce na kandidát.	podíl části obce na mandát.	Podíl části obce na hlasech	Míra repre. 1	Míra repre. 2
		a	b	c	d	c/a	d/a
<b>Hustopeče nad Bečvou</b>	<b>Hustopeče nad Bečvou</b>	75,07	78,00	86,67	77,68	1,15	1,03
	Hranické Loučky	2,67	0,00	6,67	1,40	2,49	0,52
	Poruba	10,98	8,00	6,67	9,62	0,61	0,88
	Vysoká	11,27	12,00	6,67	11,30	0,59	1,00
<b>Kojetín</b>	<b>Kojetín</b>	94,94	95,12	95,24	95,66	1,00	1,01
	Kovalovice	2,66	3,25	4,76	3,57	1,79	1,34
	Popůvky	2,40	1,63	0,00	0,78	0,00	0,32
<b>Lazníky</b>	<b>Lazníky</b>	96,90	100,00	100,00	100,00	1,03	1,03
	Svrčov	3,10	0,00	0,00	0,00	0,00	0,00
<b>Lipník nad Bečvou</b>	Lipník nad Bečvou	86,66	90,48	95,24	92,10	1,10	1,06
	Nové Dvory	2,41	4,08	0,00	2,38	0,00	0,99
	Podhoří	3,81	2,04	0,00	1,66	0,00	0,43
	Loučka	5,94	2,72	4,76	2,72	0,80	0,46
	Trnávka	1,18	0,68	0,00	1,15	0,00	0,97
<b>Lobodice</b>	<b>Lobodice</b>	88,29	86,67	77,78	85,10	0,88	0,96
	Cvrčov	4,71	2,22	11,11	3,76	2,36	0,80
	Chrbov	7,00	11,11	11,11	11,14	1,59	1,59
<b>Olšovec</b>	Boňkov	6,96	20,00	22,22	18,35	3,19	2,64
	<b>Olšovec</b>	93,04	80,00	77,78	81,65	0,84	0,88
<b>Potštát</b>	<b>Potštát</b>	64,73	73,86	90,91	77,47	1,40	1,20
	Boškov	6,33	3,41	0,00	2,75	0,00	0,43
	Kovářov	9,36	6,82	0,00	5,20	0,00	0,56
	Kyžlířov	12,65	10,23	9,09	9,85	0,72	0,78
	Lipná	6,93	5,68	0,00	4,73	0,00	0,68
<b>Přerov</b>	Čekyně	1,52	1,85	0,00	1,40	0,00	0,92
	Dluhonice	0,83	0,62	0,00	0,24	0,00	0,29
	Henčlov	1,17	2,47	5,71	3,51	4,87	3,00
	Kozlovice	1,37	1,85	2,86	1,72	2,08	1,26
	Lověšice	1,17	1,54	0,00	0,70	0,00	0,60
	Lýsky	0,48	0,31	0,00	0,13	0,00	0,28
	Penčice	0,66	0,62	0,00	0,27	0,00	0,41
	Popovice	0,52	0,31	0,00	0,21	0,00	0,41
	Předmostí	10,32	11,73	11,43	10,58	1,11	1,03
	<b>Přerov</b>	77,24	72,84	71,43	75,24	0,92	0,97
	Újezdec	1,80	3,09	5,71	3,06	3,17	1,70
	Vinary	1,67	1,54	2,86	1,77	1,71	1,06
	Žeravice	1,23	1,23	0,00	1,77	0,00	1,44

Název obce	Část obce	podíl části obce na obyv.	podíl části obce na kandidát.	podíl části obce na mandát.	Podíl části obce na hlasech	Míra repre. 1	Míra repre. 2
		a	b	c	d	c/a	d/a
Tovačov	Annín	4,17	4,67	6,67	3,26	1,60	0,78
	<b>Tovačov</b>	95,83	95,33	93,33	96,74	0,97	1,01
Veselíčko	Tupec	18,00	11,11	12,50	12,31	0,69	0,68
	<b>Veselíčko</b>	82,00	88,89	87,50	87,69	1,07	1,07
Vlkoš	Kanovsko	19,62	22,22	22,22	25,99	1,13	1,32
	<b>Vlkoš</b>	80,38	77,78	77,78	74,01	0,97	0,92
Bílá Lhota	<b>Bílá Lhota</b>	13,24	15,52	13,33	13,48	1,01	1,02
	Červená Lhota	17,87	12,07	20,00	12,76	1,12	0,71
	Hrabí	12,96	13,79	13,33	17,05	1,03	1,32
	Hradečná	13,89	13,79	13,33	14,84	0,96	1,07
	Měník	9,63	8,62	6,67	9,35	0,69	0,97
	Pateřín	8,06	12,07	13,33	7,98	1,66	0,99
	Řimice	24,35	24,14	20,00	24,60	0,82	1,01
Bouzov	<b>Bouzov</b>	36,44	40,43	46,67	40,03	1,28	1,10
	Bezděkov	2,86	4,26	6,67	4,95	2,33	1,73
	Blažov	2,53	2,13	0,00	1,35	0,00	0,53
	Doly	1,87	2,13	6,67	2,41	3,57	1,29
	Hvozdečko	8,26	8,51	0,00	6,52	0,00	0,79
	Jeřmaň	6,80	2,13	0,00	2,30	0,00	0,34
	Kadeřín	1,60	4,26	6,67	6,44	4,17	4,03
	Kovářov	5,00	6,38	0,00	4,39	0,00	0,88
	Kozov	5,46	4,26	6,67	5,59	1,22	1,02
	Obectov	6,00	4,26	0,00	4,19	0,00	0,70
	Olešnice	8,79	10,64	6,67	9,49	0,76	1,08
	Podolí	12,92	6,38	6,67	5,95	0,52	0,46
	Svojanov	1,47	4,26	13,33	6,37	9,10	4,35
Bystročice	<b>Bystročice</b>	73,51	60,87	42,86	56,29	0,58	0,77
	Žerůvky	26,49	39,13	57,14	43,71	2,16	1,65
Dlouhá Loučka	<b>Dlouhá Loučka</b>	89,13	95,56	86,67	92,90	0,97	1,04
	Křivá	1,12	0,00	0,00	0,00	0,00	0,00
	Plinkout	9,74	4,44	13,33	7,10	1,37	0,73
Dolany	<b>Dolany</b>	80,04	74,63	80,00	79,33	1,00	0,99
	Pohořany	9,01	8,96	6,67	7,51	0,74	0,83
	Véska	10,95	16,42	13,33	13,16	1,22	1,20

Název obce	Část obce	podíl části obce na obyv.	podíl části obce na kandidát.	podíl části obce na mandát.	Podíl části obce na hlasech	Míra repre. 1	Míra repre. 2
		a	b	c	d	c/a	d/a
<b>Drahanovice</b>	<b>Drahanovice</b>	52,64	46,67	60,00	54,73	1,14	1,04
	Kníničky	2,33	6,67	6,67	6,71	2,86	2,87
	Lhota pod Kosířem	8,42	3,33	6,67	4,47	0,79	0,53
	Luděřov	19,41	26,67	6,67	15,25	0,34	0,79
	Střížov	17,20	16,67	20,00	18,84	1,16	1,10
<b>Dub nad Moravou</b>	<b>Dub nad Moravou</b>	58,75	62,22	44,44	59,57	0,76	1,01
	Bolelouc	28,38	24,44	55,56	30,46	1,96	1,07
	Tučapy	12,87	13,33	0,00	9,97	0,00	0,77
<b>Haňovice</b>	<b>Haňovice</b>	79,96	82,86	77,78	82,25	0,97	1,03
	Kluzov	20,04	17,14	22,22	17,75	1,11	0,89
<b>Hlubočky</b>	<b>Hlubočky</b>	51,86	58,10	53,33	54,80	1,03	1,06
	Hrubá Voda	6,82	2,86	0,00	2,52	0,00	0,37
	Mariánské Údolí	39,72	39,05	46,67	42,68	1,17	1,07
	Poslučov	1,60	0,00	0,00	0,00	0,00	0,00
<b>Huzová</b>	Arnoltice	22,59	31,43	11,11	20,69	0,49	0,92
	<b>Huzová</b>	76,21	68,57	88,89	79,31	1,17	1,04
	Veveří	1,21	0,00	0,00	0,00	0,00	0,00
<b>Charvátý</b>	<b>Charvátý</b>	43,45	38,89	44,44	38,12	1,02	0,88
	Čertoryje	21,67	22,22	11,11	22,68	0,51	1,05
	Drahlov	34,88	38,89	44,44	39,20	1,27	1,12
<b>Kožušany-Tážaly</b>	Kožušany	63,63	75,00	85,71	80,53	1,35	1,27
	Tážaly	36,37	25,00	14,29	19,47	0,39	0,54
<b>Křelov-Břuchotín</b>	Břuchotín	12,30	14,81	22,22	15,67	1,81	1,27
	Křelov	87,70	85,19	77,78	84,33	0,89	0,96
<b>Litovel</b>	Březové	1,91	0,59	0,00	0,15	0,00	0,08
	Chudobín	2,34	1,18	0,00	1,75	0,00	0,75
	<b>Litovel</b>	74,31	82,35	96,00	82,18	1,29	1,11
	Myslechovice	3,27	1,18	0,00	1,22	0,00	0,37
	Nasobůrky	4,78	2,35	0,00	2,50	0,00	0,52
	Nová Ves	2,22	0,59	0,00	0,48	0,00	0,22
	Rozvadovice	2,21	4,12	0,00	3,56	0,00	1,61
	Savín	1,49	1,18	0,00	0,87	0,00	0,58
	Tři Dvory	2,25	1,18	0,00	1,43	0,00	0,63
	Unčovice	4,19	4,12	0,00	4,27	0,00	1,02
	Viska	1,02	1,18	4,00	1,60	3,93	1,57

Název obce	Část obce	podíl části obce na obyv.	podíl části obce na kandidát.	podíl části obce na mandát.	Podíl části obce na hlasech	Míra repre. 1	Míra repre. 2
		a	b	c	d	c/a	d/a
<b>Luká</b>	<b>Luká</b>	60,88	55,56	55,56	56,43	0,91	0,93
	Březina	2,38	3,70	0,00	6,47	0,00	2,72
	Javoříčko	5,00	3,70	0,00	1,45	0,00	0,29
	Ješov	18,38	22,22	22,22	22,77	1,21	1,24
	Střemeníčko	9,38	11,11	22,22	11,11	2,37	1,18
	Veselíčko	4,00	3,70	0,00	1,78	0,00	0,44
<b>Lutín</b>	<b>Lutín</b>	78,83	80,00	66,67	70,93	0,85	0,90
	Třebčín	21,17	20,00	33,33	29,07	1,57	1,37
<b>Medlov</b>	<b>Medlov</b>	65,37	63,33	60,00	60,83	0,92	0,93
	Hlivice	10,36	13,33	20,00	11,94	1,93	1,15
	Králová	16,51	10,00	13,33	11,79	0,81	0,71
	Zadní Újezd	7,75	13,33	6,67	15,44	0,86	1,99
<b>Mladeč</b>	<b>Mladeč</b>	53,41	68,18	77,78	69,23	1,46	1,30
	Nové Zámky	15,26	4,55	11,11	4,11	0,73	0,27
	Sobáčov	31,34	27,27	11,11	26,66	0,35	0,85
<b>Moravský Beroun</b>	Čabová	0,83	2,67	0,00	2,20	0,00	2,64
	<b>Moravský Beroun</b>	90,88	93,33	93,33	93,21	1,03	1,03
	Nové Valteřice	1,70	0,00	0,00	0,00	0,00	0,00
	Ondrášov	3,33	1,33	6,67	2,12	2,00	0,64
	Sedm Dvorů	3,26	2,67	0,00	2,47	0,00	0,76
<b>Náklo</b>	Lhota nad Moravou	11,39	5,33	0,00	6,44	0,00	0,57
	Mezice	23,95	28,00	40,00	26,62	1,67	1,11
	<b>Náklo</b>	64,67	66,67	60,00	66,94	0,93	1,04
<b>Norberčany</b>	<b>Norberčany</b>	37,42	26,09	14,29	27,28	0,38	0,73
	Nová Véska	3,87	0,00	0,00	0,00	0,00	0,00
	Stará Libavá	48,71	60,87	57,14	55,90	1,17	1,15
	Trhavice	10,00	13,04	28,57	16,82	2,86	1,68

Název obce	Část obce	podíl části obce na obyv.	podíl části obce na kandidát.	podíl části obce na mandát.	Podíl části obce na hlasech	Míra repre. 1	Míra repre. 2
		a	b	c	d	c/a	d/a
<b>Olomouc</b>	Bělidla	0,77	0,20	0,00	0,08	0,00	0,10
	Černovír	0,93	0,60	2,22	1,37	2,38	1,47
	Droždín	1,17	0,40	0,00	0,55	0,00	0,47
	Hejčín	2,54	3,01	6,67	4,81	2,62	1,89
	Hodolany	8,55	10,24	8,89	9,18	1,04	1,07
	Holice	3,88	3,01	6,67	3,58	1,72	0,92
	Chomoutov	1,00	1,81	0,00	1,43	0,00	1,43
	Chválkovice	2,29	2,21	4,44	3,27	1,94	1,43
	Klášteří Hradisko	1,80	1,00	0,00	0,44	0,00	0,24
	Lazce	5,92	8,23	6,67	7,23	1,13	1,22
	Lošov	0,67	0,40	0,00	0,21	0,00	0,32
	Nedvězí u Olomouce	0,42	0,00	0,00	0,00	0,00	0,00
	Nemilany	0,98	0,60	0,00	0,36	0,00	0,37
	Neředín	9,53	10,24	11,11	10,70	1,17	1,12
	Nová Ulice	18,96	15,46	13,33	15,23	0,70	0,80
	Nové Sad	13,61	14,86	13,33	14,34	0,98	1,05
	Nový Svět	0,98	0,80	2,22	0,87	2,26	0,89
	Olomouc	11,51	13,86	15,56	13,92	1,35	1,21
	Pavlovičky	0,49	0,60	0,00	0,24	0,00	0,49
	Povel	8,59	6,83	0,00	5,68	0,00	0,66
	Radíkov	0,31	0,40	0,00	0,71	0,00	2,30
	Řepčín	1,23	1,20	4,44	1,52	3,62	1,24
	Slavonín	2,24	2,61	4,44	2,44	1,98	1,09
	Svatý Kopeček	0,78	0,80	0,00	0,97	0,00	1,24
Topolany	0,35	0,60	0,00	1,01	0,00	2,87	
Týneček	0,47	0,00	0,00	0,00	0,00	0,00	
<b>Paseka</b>	<b>Paseka</b>	96,30	96,67	93,33	94,71	0,97	0,98
	Karlov	2,41	0,00	0,00	0,00	0,00	0,00
	Pasecký Žleb	1,29	3,33	6,67	5,29	5,18	4,11
<b>Přáslavice</b>	<b>Přáslavice</b>	88,89	94,44	88,89	92,80	1,00	1,04
	Kocourovce	11,11	5,56	11,11	7,20	1,00	0,65
<b>Příkazy</b>	Hynkov	24,77	5,88	13,33	10,80	0,54	0,44
	<b>Příkazy</b>	75,23	94,12	86,67	89,20	1,15	1,19
<b>Senice na Hané</b>	Cakov	14,21	8,11	0,00	8,78	0,00	0,62
	Odrlice	12,57	4,05	0,00	4,48	0,00	0,36
	<b>Senice na Hané</b>	73,22	87,84	100,00	86,74	1,37	1,18

Název obce	Část obce	podíl části obce na obyv.	podíl části obce na kandidát.	podíl části obce na mandát.	Podíl části obce na hlasech	Míra repre. 1	Míra repre. 2
		a	b	c	d	c/a	d/a
Slatinice	Lípy	23,47	13,33	13,33	13,95	0,57	0,59
	<b>Slatinice</b>	76,53	86,67	86,67	86,05	1,13	1,12
Štěpánov	Březce	8,09	13,95	20,00	16,05	2,47	1,98
	Moravská Huzová	16,80	16,28	13,33	17,75	0,79	1,06
	<b>Štěpánov</b>	75,11	69,77	66,67	66,20	0,89	0,88
Šternberk	Dalov	1,50	0,00	0,00	0,00	0,00	0,00
	Chabičov	0,94	2,04	0,00	1,74	0,00	1,84
	Krakořice	0,68	0,00	0,00	0,00	0,00	0,00
	Šternberk	96,14	97,96	100,00	98,26	1,04	1,02
	Těšíkov	0,74	0,00	0,00	0,00	0,00	0,00
Šumvald	<b>Šumvald</b>	80,05	71,11	66,67	72,96	0,83	0,91
	Břevenec	19,95	28,89	33,33	27,04	1,67	1,36
Těšetice	<b>Těšetice</b>	55,66	40,00	40,00	41,83	0,72	0,75
	Rataje	15,57	26,67	25,00	25,71	1,61	1,65
	Vojnice	28,78	33,33	35,00	32,46	1,22	1,13
Troubelice	<b>Troubelice</b>	72,55	63,64	72,73	69,67	1,00	0,96
	Dědinka	3,80	6,82	0,00	5,60	0,00	1,47
	Lazce	12,45	15,91	9,09	11,84	0,73	0,95
	Pískov	11,20	13,64	18,18	12,90	1,62	1,15
Tršice	<b>Tršice</b>	61,61	61,36	45,45	56,81	0,74	0,92
	Hostkovice	7,30	9,09	9,09	9,18	1,25	1,26
	Lipňany	7,55	6,82	9,09	8,45	1,20	1,12
	Přestavlky	9,64	11,36	9,09	9,09	0,94	0,94
	Vacanovice	9,01	6,82	9,09	8,45	1,01	0,94
	Zákřov	4,89	4,55	18,18	8,02	3,72	1,64
Újezd	<b>Újezd</b>	75,39	72,09	54,55	57,76	0,72	0,77
	Haukovice	8,72	16,28	18,18	21,00	2,08	2,41
	Rybníček	15,88	11,63	27,27	21,25	1,72	1,34
Uničov	<b>Uničov</b>	85,24	82,07	100,00	88,18	1,17	1,03
	Benkov	1,86	2,17	0,00	1,37	0,00	0,74
	Brníčko	2,99	4,89	0,00	3,89	0,00	1,30
	Dětřichov	1,07	0,00	0,00	0,00	0,00	0,00
	Dolní Sukolom	1,84	2,72	0,00	1,96	0,00	1,07
	Horní Sukolom	0,99	0,54	0,00	0,18	0,00	0,18
	Nová Dědina	1,07	0,00	0,00	0,00	0,00	0,00
	Renoty	1,36	0,00	0,00	0,00	0,00	0,00
Střelice	3,59	7,61	0,00	4,43	0,00	1,23	

Název obce	Část obce	podíl části obce na obyv.	podíl části obce na kandidát.	podíl části obce na mandát.	Podíl části obce na hlasech	Míra repre. 1	Míra repre. 2
		a	b	c	d	c/a	d/a
Velký Týnec	Velký Týnec	77,15	69,44	66,67	66,43	0,86	0,86
	Čechovice	13,09	13,89	11,11	19,36	0,85	1,48
	Vsisko	9,77	16,67	22,22	14,21	2,28	1,45
Věrovany	Věrovany	41,75	46,67	53,33	45,64	1,28	1,09
	Nenakonice	25,63	15,56	13,33	9,50	0,52	0,37
	Rakodavy	32,62	37,78	33,33	44,85	1,02	1,38

### 9.5 Analýza volebních výsledků do zastupitelstev obcí členěných na více částí v Kraji Vysočina v roce 2006

**Tab. 12.** Míra reprezentace v komunálních volbách 2006 v Kraji Vysočina. Vlastní zpracování z ČSÚ.

Název obce	Část obce	podíl části obce na obyv.	podíl části obce na kandidát.	podíl části obce na mandát.	Podíl části obce na hlasech	Míra repre. 1	Míra repre. 2
		a	b	c	d	c/a	d/a
Batelov	Batelov	79,35	83,81	80,00	79,88	1,01	1,01
	Bezděčín	3,96	1,90	0,00	1,39	0,00	0,35
	Lovětín	4,41	3,81	6,67	5,63	1,51	1,28
	Nová Ves	6,99	5,71	6,67	7,94	0,95	1,14
	Rácov	5,30	4,76	6,67	5,16	1,26	0,97
Brtnice	Brtnice	64,63	79,76	71,43	77,36	1,11	1,20
	Dolní Smrčné	2,37	2,38	4,76	2,33	2,01	0,98
	Jestřebí	3,45	2,38	0,00	1,76	0,00	0,51
	Komárovice	1,93	1,19	4,76	1,90	2,47	0,98
	Malé	1,24	0,00	0,00	0,00	0,00	0,00
	Panská Lhota	5,99	5,95	4,76	6,77	0,80	1,13
	Přímělkov	3,45	0,00	0,00	0,00	0,00	0,00
	Příseka	5,96	3,57	4,76	3,71	0,80	0,62
	Střížov	8,88	4,76	9,52	6,18	1,07	0,70
	Uhřínovice	2,10	0,00	0,00	0,00	0,00	0,00
Cejle	Cejle	97,29	100,00	100,00	100,00	1,03	1,03
	Hutě	2,71	0,00	0,00	0,00	0,00	0,00
Cerekvička-Rosice	Cerekvička	66,41	72,73	83,33	75,38	1,25	1,14
	Rosice	33,59	27,27	16,67	24,62	0,50	0,73

Název obce	Část obce	podíl části obce na obyv.	podíl části obce na kandidát.	podíl části obce na mandát.	Podíl části obce na hlasech	Míra repre. 1	Míra repre. 2
		a	b	c	d	c/a	d/a
<b>Černíč</b>	<b>Černíč</b>	53,73	30,77	22,22	29,95	0,41	0,56
	Myslůvka	28,36	38,46	44,44	41,43	1,57	1,46
	Slaviboř	17,91	30,77	33,33	28,62	1,86	1,60
<b>Dolní Cerekev</b>	<b>Dolní Cerekev</b>	74,90	54,55	63,64	67,91	0,85	0,91
	Nový Svět	17,96	36,36	27,27	23,29	1,52	1,30
	Spělov	7,14	9,09	9,09	8,80	1,27	1,23
<b>Dyjice</b>	<b>Dyjice</b>	10,53	64,29	71,43	61,00	6,79	5,80
	Dolní Dvorce	47,37	7,14	14,29	10,24	0,30	0,22
	Dyjička	33,08	21,43	0,00	17,86	0,00	0,54
	Stranná	9,02	7,14	14,29	10,89	1,58	1,21
<b>Hostětice</b>	Částkovice	51,88	42,86	42,86	43,45	0,83	0,84
	<b>Hostětice</b>	48,12	57,14	57,14	56,55	1,19	1,18
<b>Jamné</b>	<b>Jamné</b>	97,86	100,00	100,00	100,00	1,02	1,02
	Lipina	2,91	0,00	0,00	0,00	0,00	0,00
	Rytířsko	2,14	0,00	0,00	0,00	0,00	0,00
<b>Jihlava</b>	Červený Kříž	0,48	0,35	0,00	0,26	0,00	0,55
	<b>Antonínův Důl</b>	1,09	0,00	0,00	0,00	0,00	0,00
	<b>Henčov</b>	0,34	0,00	0,00	0,00	0,00	0,00
	<b>Heroltice</b>	0,32	0,69	0,00	0,37	0,00	1,15
	<b>Horní Kosov</b>	7,12	11,07	8,11	10,20	1,14	1,43
	<b>Hosov</b>	0,28	0,00	0,00	0,00	0,00	0,00
	<b>Hruškové Dvory</b>	0,94	0,00	0,00	0,00	0,00	0,00
	<b>Jihlava</b>	85,25	82,70	83,78	83,59	0,98	0,98
	<b>Kosov</b>	0,21	0,00	0,00	0,00	0,00	0,00
	<b>Pávov</b>	0,39	0,69	0,00	0,36	0,00	0,92
	<b>Pístov</b>	0,30	0,35	0,00	0,44	0,00	1,48
	<b>Popice</b>	0,26	0,35	0,00	0,14	0,00	0,56
	<b>Sasov</b>	0,21	0,35	2,70	0,29	12,77	1,37
	<b>Staré Hory</b>	1,85	2,77	0,00	3,10	0,00	1,68
	<b>Vysoká u Jihlavy</b>	0,11	0,00	0,00	0,00	0,00	0,00
<b>Zborná</b>	0,42	0,69	5,41	1,25	12,77	2,95	
<b>Kaliště</b>	Býkovec	7,95	7,14	14,29	11,77	1,80	1,48
	<b>Kaliště</b>	92,05	92,86	85,71	88,23	0,93	0,96
<b>Kamenice</b>	<b>Kamenice</b>	71,27	56,00	66,67	63,60	0,94	0,89
	Kamenička	9,54	20,00	13,33	14,58	1,40	1,53
	Řehořov	15,79	21,33	20,00	19,55	1,27	1,24
	Vržanov	3,40	2,67	0,00	2,27	0,00	0,67



Název obce	Část obce	podíl části obce na obyv.	podíl části obce na kandidát.	podíl části obce na mandát.	Podíl části obce na hlasech	Míra repre. 1	Míra repre. 2
		a	b	c	d	c/a	d/a
<b>Kněžice</b>	Brodce	8,30	12,50	0,00	10,75	0,00	1,30
	<b>Kněžice</b>	86,24	77,08	93,33	80,25	1,08	0,93
	Rychlov	0,64	0,00	0,00	0,00	0,00	0,00
	Víska	4,82	10,42	6,67	9,01	1,38	1,87
<b>Knínice</b>	Bohusoudov	4,30	0,00	0,00	0,00	0,00	0,00
	<b>Knínice</b>	95,70	100,00	100,00	100,00	1,04	1,04
<b>Luka nad Jihlavou</b>	<b>Luka nad Jihlavou</b>	94,14	93,33	93,33	94,78	0,99	1,01
	Otín	3,68	6,67	6,67	5,22	1,81	1,42
	Předboř	0,79	0,00	0,00	0,00	0,00	0,00
	Svatoslav	1,39	0,00	0,00	0,00	0,00	0,00
<b>Mirošov</b>	<b>Mirošov</b>	61,22	50,00	33,33	42,84	0,54	0,70
	Jedlov	38,78	50,00	66,67	57,16	1,72	1,47
<b>Pavlov</b>	<b>Pavlov</b>	84,88	78,57	71,43	73,96	0,84	0,87
	Bezděkov	8,05	14,29	14,29	17,23	1,77	2,14
	Stajiště	7,07	7,14	14,29	8,81	2,02	1,25
<b>Polná</b>	<b>Polná</b>	88,49	90,48	90,48	91,03	1,02	1,03
	Hrbov	4,73	5,71	0,00	4,28	0,00	0,91
	Janovice	3,24	1,90	4,76	2,43	1,47	0,75
	Nové Dvory	2,90	1,90	4,76	2,26	1,64	0,78
	Skrýšov	0,65	0,00	0,00	0,00	0,00	0,00
		0,00	0,00	0,00	0,00	0,00	0,00
<b>Puklice</b>	Petrovice	1,03	0,00	0,00	0,00	0,00	0,00
	<b>Puklice</b>	79,35	82,98	86,67	85,32	1,09	1,08
	Studénky	19,61	17,02	13,33	14,68	0,68	0,75
<b>Stará Říše</b>	<b>Stará Říše</b>	99,68	98,25	93,33	98,39	0,94	0,99
	Nepomuky	0,32	1,75	6,67	1,61	21,00	5,06
<b>Stonařov</b>	Sokolíčko	0,39	0,00	0,00	0,00	0,00	0,00
	<b>Stonařov</b>	99,61	100,00	100,00	100,00	1,00	1,00
<b>Suchá</b>	Beranovec	25,53	20,00	28,57	22,37	1,12	0,88
	Prostředkovice	25,18	10,00	14,29	15,06	0,57	0,60
	<b>Suchá</b>	49,29	70,00	57,14	62,57	1,16	1,27
<b>Telč</b>	Studnice	1,70	0,65	0,00	1,00	0,00	0,59
	Podolí	19,10	14,29	9,52	15,73	0,50	0,82
	Staré Město	49,49	47,40	42,86	45,70	0,87	0,92
	Štěpnice	25,90	32,47	42,86	33,33	1,65	1,29
	Vnitřní Měst	3,81	5,19	4,76	4,24	1,25	1,11

Název obce	Část obce	podíl části obce na obyv.	podíl části obce na kandidát.	podíl části obce na mandát.	Podíl části obce na hlasech	Míra repre. 1	Míra repre. 2
		a	b	c	d	c/a	d/a
<b>Třešť</b>	Buková	1,44	0,79	0,00	0,88	0,00	0,61
	Čenkov	2,06	0,00	0,00	0,00	0,00	0,00
	Salavice	2,43	1,59	0,00	1,52	0,00	0,63
	<b>Třešť</b>	94,07	97,62	100,00	97,60	1,06	1,04
<b>Ústí</b>	<b>Ústí</b>	93,67	90,00	88,89	91,61	0,95	0,98
	Branišov	6,33	10,00	11,11	8,39	1,75	1,33
<b>Velký Beranov</b>	Bradlo	4,65	6,67	6,67	6,42	1,44	1,38
	Jeclov	3,70	3,33	6,67	3,35	1,80	0,91
	<b>Velký Beranov</b>	91,65	90,00	86,67	90,22	0,95	0,98
<b>Větrný Jeníkov</b>	Velešov	1,96	0,00	0,00	0,00	0,00	0,00
	<b>Větrný Jeníkov</b>	98,04	100,00	100,00	100,00	1,02	1,02
<b>Vílanec</b>	Loučky	9,15	18,18	28,57	19,76	3,12	2,16
	<b>Vílanec</b>	90,85	81,82	71,43	80,24	0,79	0,88
<b>Vyskytná nad Jihlavou</b>	<b>Vyskytná nad Jihlavou</b>	60,93	66,67	66,67	66,74	1,09	1,10
	Hlávkov	8,91	10,00	6,67	8,85	0,75	0,99
	Jiřín	17,10	10,00	6,67	10,03	0,39	0,59
	Rounek	13,06	13,33	20,00	14,39	1,53	1,10
		0,00	0,00	0,00	0,00	0,00	0,00
		0,00	0,00	0,00	0,00	0,00	0,00
<b>Blažkov</b>	Blažkov	63,48	73,33	77,78	75,76	1,23	1,19
	Dolní Rozsídka	36,52	26,67	22,22	24,24	0,61	0,66
<b>Blížkov</b>	<b>Blížkov</b>	73,68	66,67	77,78	69,11	1,06	0,94
	Dědkov	26,32	33,33	22,22	30,89	0,84	1,17
<b>Bohdalov</b>	<b>Bohdalov</b>	80,53	84,91	81,82	80,92	1,02	1,00
	Chroustov	19,47	15,09	18,18	19,08	0,93	0,98
<b>Bohuňov</b>	<b>Bohuňov</b>	82,04	83,33	85,71	81,58	1,04	0,99
	Janovičky	17,96	16,67	14,29	18,42	0,80	1,03
<b>Bory</b>	Cyrilov	6,10	21,62	13,33	9,14	2,19	1,50
	Dolní Bory	47,27	43,24	46,67	49,47	0,99	1,05
	Horní Bory	46,63	35,14	40,00	41,39	0,86	0,89
<b>Břeží</b>	<b>Břeží</b>	90,00	100,00	100,00	100,00	1,11	1,11
	Ondrušky	10,00	0,00	0,00	0,00	0,00	0,00

Název obce	Část obce	podíl části obce na obyv.	podíl části obce na kandidát.	podíl části obce na mandát.	Podíl části obce na hlasech	Míra repre. 1	Míra repre. 2
		a	b	c	d	c/a	d/a
<b>Bystřice nad Pernštejnem</b>	Bystřice nad Pernštejnem	85,02	93,37	100,00	93,46	1,18	1,10
	Divišov	0,87	0,60	0,00	0,91	0,00	1,04
	Dvořiště	1,15	0,60	0,00	0,55	0,00	0,48
	Bratrušín	1,04	1,20	0,00	1,69	0,00	1,62
	Domanínek	1,29	0,00	0,00	0,00	0,00	0,00
	Domanín	3,59	1,20	0,00	0,92	0,00	0,26
	Karasín	1,11	0,60	0,00	0,37	0,00	0,33
	Kozlov	0,33	0,00	0,00	0,00	0,00	0,00
	Lesoňovice	1,09	1,20	0,00	1,21	0,00	1,11
	Pivonice	0,71	0,00	0,00	0,00	0,00	0,00
	Rovné	2,44	1,20	0,00	0,89	0,00	0,37
	Vítochov	1,36	0,00	0,00	0,00	0,00	0,00
<b>Býšovec</b>	<b>Býšovec</b>	58,96	71,43	71,43	75,41	1,21	1,28
	Smrček	41,04	28,57	28,57	24,59	0,70	0,60
<b>Černá</b>	<b>Černá</b>	82,86	75,00	71,43	73,07	0,86	0,88
	Milíkov	17,14	25,00	28,57	26,93	1,67	1,57
<b>Dalečín</b>	Dalečín	81,59	78,95	76,92	79,90	0,94	0,98
	Hluboké	4,76	10,53	15,38	9,36	3,23	1,97
	Veselí	13,65	10,53	7,69	10,73	0,56	0,79
<b>Dolní Heřmanice</b>	<b>Dolní Heřmanice</b>	89,06	90,48	88,89	89,17	1,00	1,00
	Oslava	10,94	9,52	11,11	10,83	1,02	0,99
<b>Dolní Rožínka</b>	<b>Dolní Rožínka</b>	94,59	95,24	93,33	93,78	0,99	0,99
	Horní Rozsíčka	5,41	4,76	6,67	6,22	1,23	1,15
<b>Hamry nad Sázavou</b>	<b>Hamry nad Sázavou</b>	74,66	72,00	80,00	73,41	1,07	0,98
	Najdek	19,02	20,00	20,00	18,53	1,05	0,97
	Šlakhamry	6,32	8,00	0,00	8,06	0,00	1,28
<b>Herálec</b>	Herálec	27,46	21,05	20,00	17,45	0,73	0,64
	Brušovec	0,70	1,75	6,67	2,58	9,47	3,67
	Český Herálec	65,41	73,68	66,67	75,11	1,02	1,15
	Kocanda	6,49	3,51	6,67	4,86	1,03	0,75
	Kuchyně	0,00	0,00	0,00	0,00	0,00	0,00
<b>Horní Libochová</b>	<b>Horní Libochová</b>	92,11	100,00	100,00	100,00	1,09	1,09
	Dolní Hlíny	4,21	0,00	0,00	0,00	0,00	0,00
	Horní Hlíny	3,68	0,00	0,00	0,00	0,00	0,00
<b>Chlum-Korouhvice</b>	<b>Chlum</b>	88,64	77,78	80,00	79,84	0,90	0,90
	<b>Korouhvice</b>	11,36	22,22	20,00	20,16	1,76	1,77

Název obce	Část obce	podíl části obce na obyv.	podíl části obce na kandidát.	podíl části obce na mandát.	Podíl části obce na hlasech	Míra repre. 1	Míra repre. 2
		a	b	c	d	c/a	d/a
<b>Jimramov</b>	<b>Jimramov</b>	56,03	46,67	60,00	53,70	1,07	0,96
	Benátky	18,65	13,33	13,33	15,99	0,71	0,86
	Sedliště	9,58	13,33	20,00	11,75	2,09	1,23
	Trhonice	7,19	15,56	6,67	10,68	0,93	1,49
	Ubušín	8,55	11,11	0,00	7,89	0,00	0,92
<b>Koroužné</b>	<b>Koroužné</b>	64,98	75,00	71,43	70,16	1,10	1,08
	Kobylnice	14,01	12,50	14,29	14,86	1,02	1,06
	Švařec	21,01	12,50	14,29	14,99	0,68	0,71
<b>Krásné</b>	<b>Krásné</b>	84,62	100,00	100,00	100,00	1,18	1,18
	Mrhov	15,38	0,00	0,00	0,00	0,00	0,00
<b>Křižánky</b>	České Křižánky	19,39	7,69	11,11	7,59	0,57	0,39
	České Milovy	4,16	7,69	11,11	11,29	2,67	2,72
	Moravské Křižánky	76,45	84,62	77,78	81,12	1,02	1,06
<b>Křižanov</b>	<b>Křižanov</b>	98,81	98,33	92,31	96,90	0,93	0,98
	Bojanov	1,19	1,67	7,69	3,10	6,45	2,60
<b>Lavičky</b>	<b>Lavičky</b>	88,04	88,89	85,71	86,20	0,97	0,98
	Závist	11,96	11,11	14,29	13,80	1,19	1,15
<b>Lísek</b>	Lísek	2,67	57,14	71,43	60,62	26,71	22,67
	Lhota	87,97	21,43	28,57	29,37	0,32	0,33
	Vojtěchov	9,36	21,43	0,00	10,01	0,00	1,07
<b>Měřín</b>	<b>Měřín</b>	92,54	92,68	100,00	93,82	1,08	1,01
	Pustina	7,46	7,32	0,00	6,18	0,00	0,83
<b>Moravecké Pavlovice</b>	Habří	51,02	0,00	0,00	0,00	0,00	0,00
	<b>Moravecké Pavlovice</b>	48,98	100,00	100,00	100,00	2,04	2,04
<b>Netín</b>	Netín	92,10	90,00	88,89	90,71	0,97	0,98
	Záseka	7,90	10,00	11,11	9,29	1,41	1,18
<b>Nížkov</b>	Buková	17,19	13,64	26,67	18,35	1,55	1,07
	<b>Nížkov</b>	79,03	86,36	73,33	81,65	0,93	1,03
	Špinov	3,78	0,00	0,00	0,00	0,00	0,00

Název obce	Část obce	podíl části obce na obyv.	podíl části obce na kandidát.	podíl části obce na mandát.	Podíl části obce na hlasech	Míra repre. 1	Míra repre. 2
		a	b	c	d	c/a	d/a
<b>Nové Město na Moravě</b>	<b>Nové Město na Moravě</b>	77,44	77,60	86,96	77,20	1,12	1,00
	Hlinné	1,79	3,28	0,00	3,10	0,00	1,73
	Jiříkovice	2,29	3,28	0,00	3,73	0,00	1,63
	Maršovice	2,54	1,64	0,00	1,44	0,00	0,57
	Olešná	2,33	2,19	0,00	2,15	0,00	0,92
	Petrovice	2,04	5,46	4,35	5,24	2,13	2,56
	Pohledec	4,82	2,19	0,00	2,57	0,00	0,53
	Rokytno	2,18	1,64	0,00	1,55	0,00	0,71
	Slavkovice	4,24	2,73	8,70	3,01	2,05	0,71
	Studnice	0,32	0,00	0,00	0,00	0,00	0,00
<b>Nový Jimramov</b>	Nový Jimramov	78,46	100,00	100,00	100,00	1,27	1,27
	Jimramovské Paseky	21,54	0,00	0,00	0,00	0,00	0,00
	Široké Pole	0,00	0,00	0,00	0,00	0,00	0,00
<b>Ořechov</b>	Ořechov	70,55	60,00	66,67	62,63	0,94	0,89
	Ronov	29,45	40,00	33,33	37,37	1,13	1,27
<b>Osová Bítýška</b>	Osová Bítýška	94,71	93,55	92,31	95,54	0,97	1,01
	Osová	5,29	6,45	7,69	4,46	1,45	0,84
<b>Ostrov nad Oslavou</b>	<b>Ostrov nad Oslavou</b>	96,57	96,97	100,00	97,18	1,04	1,01
	Suky	3,43	3,03	0,00	2,82	0,00	0,82
<b>Otín</b>	Otín	44,28	66,67	66,67	69,47	1,51	1,57
	Geršov	24,35	0,00	0,00	0,00	0,00	0,00
	Pohořílky	31,37	33,33	33,33	30,53	1,06	0,97
<b>Pavlov</b>	<b>Pavlov</b>	99,37	100,00	100,00	100,00	1,01	1,01
	Starý Telečkov	0,63	0,00	0,00	0,00	0,00	0,00
<b>Prosetín</b>	Prosetín	53,55	48,15	40,00	50,34	0,75	0,94
	Brťoví	17,26	22,22	20,00	17,68	1,16	1,02
	Čtyři Dvory	29,19	29,63	40,00	31,99	1,37	1,10
<b>Radostín nad Oslavou</b>	Radostín nad Oslavou	96,58	97,06	93,33	94,90	0,97	0,98
	Zahradiště	3,42	2,94	6,67	5,10	1,95	1,49
<b>Rousměrov</b>	Laštovičky	35,14	27,27	40,00	34,01	1,14	0,97
	<b>Rousměrov</b>	64,86	72,73	60,00	65,99	0,93	1,02
<b>Rovečné</b>	Malé Tresné	11,46	11,76	18,18	13,03	1,59	1,14
	<b>Rovečné</b>	88,54	88,24	81,82	86,97	0,92	0,98

Název obce	Část obce	podíl části obce na obyv.	podíl části obce na kandidát.	podíl části obce na mandát.	Podíl části obce na hlasech	Míra repre. 1	Míra repre. 2
		a	b	c	d	c/a	d/a
<b>Rozsochy</b>	Rozsochy	65,06	50,00	46,67	53,66	0,72	0,82
	Albrechtice	10,96	10,00	6,67	8,99	0,61	0,82
	Blažejovice	7,02	20,00	20,00	14,05	2,85	2,00
	Kundratice	13,45	20,00	26,67	23,30	1,98	1,73
	Vojetín	3,51	0,00	0,00	0,00	0,00	0,00
<b>Rožná</b>	Rožná	75,69	73,33	86,67	75,63	1,15	1,00
	Josefov	8,37	8,89	0,00	6,42	0,00	0,77
	Zlatkov	15,95	17,78	13,33	17,95	0,84	1,13
<b>Ruda</b>	Ruda	91,99	92,31	85,71	90,45	0,93	0,98
	Lhotka	8,01	7,69	14,29	9,55	1,78	1,19
<b>Sázava</b>	Česká Mez	5,95	6,67	6,67	5,90	1,12	0,99
	<b>Sázava</b>	94,05	93,33	93,33	94,10	0,99	1,00
<b>Sejřek</b>	Sejřek	73,71	50,00	60,00	57,21	0,81	0,78
	Bor	26,29	50,00	40,00	42,79	1,52	1,63
<b>Skorotice</b>	Chlébské	72,67	83,33	100,00	82,01	1,38	1,13
	<b>Skorotice</b>	27,33	16,67	0,00	17,99	0,00	0,66
<b>Sněžné</b>	Sněžné	78,48	85,85	93,33	87,52	1,19	1,12
	Blatiny	5,93	3,77	0,00	2,91	0,00	0,49
	Krátká	3,17	2,83	0,00	2,60	0,00	0,82
	Milovy	2,62	0,00	0,00	0,00	0,00	0,00
	Podlesí	2,90	0,94	6,67	2,14	2,30	0,74
	Samotín	3,17	2,83	0,00	0,74	0,00	0,23
	Vříšť	3,72	3,77	0,00	4,09	0,00	1,10
<b>Stránecká Zhoř</b>	Stránecká Zhoř	63,62	50,00	63,64	62,41	1,00	0,98
	Frankův Zhořec	9,48	0,00	0,00	0,00	0,00	0,00
	Kochánov	22,07	50,00	36,36	37,59	1,65	1,70
	Nová Zhoř	4,83	0,00	0,00	0,00	0,00	0,00
<b>Strážek</b>	Jemnice	7,59	10,96	6,67	13,14	0,88	1,73
	Krčma	0,66	0,00	0,00	0,00	0,00	0,00
	Meziboří	14,96	16,44	20,00	16,96	1,34	1,13
	Mitrov	16,50	1,37	0,00	0,46	0,00	0,03
	Moravecké Janovice	4,07	4,11	6,67	6,06	1,64	1,49
	<b>Strážek</b>	56,22	64,38	60,00	58,28	1,07	1,04
<b>Střítež</b>	Střítež	93,81	100,00	100,00	100,00	1,07	1,07
	Nivy	6,19	0,00	0,00	0,00	0,00	0,00
<b>Sulkovec</b>	Sulkovec	74,14	66,67	71,43	62,84	0,96	0,85
	Polom	25,86	33,33	28,57	22,81	1,10	0,88

Název obce	Část obce	podíl části obce na obyv.	podíl části obce na kandidát.	podíl části obce na mandát.	Podíl části obce na hlasech	Míra repre. 1	Míra repre. 2
		a	b	c	d	c/a	d/a
<b>Svratka</b>	Svratka	82,02	91,53	93,33	91,47	1,14	1,12
	Česká Cikánka	4,90	0,00	0,00	0,00	0,00	0,00
	Moravská Svratka	12,37	8,47	6,67	8,53	0,54	0,69
	Moravská Cikánka	0,71	0,00	0,00	0,00	0,00	0,00
<b>Štěpánov nad Svratkou</b>	Štěpánov nad Svratkou	93,74	97,78	93,33	96,38	1,00	1,03
	Vrtěžír	6,26	2,22	6,67	3,62	1,07	0,58
<b>Uhřínov</b>	Šeborov	10,42	7,14	0,00	6,88	0,00	0,66
	<b>Uhřínov</b>	89,58	92,86	100,00	93,12	1,12	1,04
<b>Ujčov</b>	Ujčov	50,31	64,00	55,56	58,60	1,10	1,16
	Dolní Čepí	15,81	8,00	22,22	12,32	1,41	0,78
	Horní Čepí	2,67	0,00	0,00	0,00	0,00	0,00
	Kovářová	8,01	4,00	11,11	6,01	1,39	0,75
	Lískovec	23,20	24,00	11,11	23,08	0,48	0,99
<b>Věcov</b>	Věcov	35,31	40,00	40,00	37,39	1,13	1,06
	Jimramovské Pavlovice	15,20	13,33	13,33	16,76	0,88	1,10
	Koníkov	3,62	4,44	6,67	3,85	1,84	1,06
	Míchov	16,21	17,78	6,67	13,65	0,41	0,84
	Odranec	12,59	6,67	6,67	7,64	0,53	0,61
	Roženecké Paseky	17,08	17,78	26,67	20,71	1,56	1,21
<b>Velká Bíteš</b>	Bezděkov	1,33	0,88	0,00	0,66	0,00	0,50
	Březka	2,00	0,88	0,00	0,96	0,00	0,48
	Holubí Zhoř	3,39	1,75	4,76	1,73	1,40	0,51
	Jáchymov	1,73	1,75	4,76	2,55	2,76	1,48
	Janovice	16,54	0,00	0,00	0,00	0,00	0,00
	Jestřabí	0,83	1,75	0,00	1,88	0,00	2,26
	Jindřichov	1,59	0,00	0,00	0,00	0,00	0,00
	Košíkov	3,31	2,63	0,00	2,34	0,00	0,71
	Ludvíkov	0,69	0,00	0,00	0,00	0,00	0,00
	Pánov	0,32	0,88	0,00	0,78	0,00	2,46
Velká Bíteš	68,27	89,47	90,48	89,08	1,33	1,30	
<b>Velká Losenice</b>	Pořežín	5,20	4,26	0,00	5,42	0,00	1,04
	<b>Velká Losenice</b>	94,80	95,74	100,00	94,58	1,05	1,00

Název obce	Část obce	podíl části obce na obyv.	podíl části obce na kandidát.	podíl části obce na mandát.	Podíl části obce na hlasech	Míra repre. 1	Míra repre. 2	
		a	b	c	d	c/a	d/a	
<b>Velké Meziříčí</b>	<b>Velké Meziříčí</b>	87,29	86,34	82,61	85,81	0,95	0,98	
	Dolní Radslavice	0,71	1,24	4,35	1,50	6,12	2,12	
	Hrbov	1,28	1,86	0,00	1,30	0,00	1,02	
	Kúsky	0,56	0,00	0,00	0,00	0,00	0,00	
	Lhotky	1,89	1,86	4,35	1,47	2,30	0,78	
	Mostišťe	5,03	6,21	8,70	7,20	1,73	1,43	
	Olší nad Oslavou	2,23	1,24	0,00	1,68	0,00	0,75	
	Svařenov	1,01	1,24	0,00	1,03	0,00	1,02	
<b>Věstín</b>	Věstín	23,64	33,33	33,33	39,70	1,41	1,68	
	Bolešín	52,12	44,44	44,44	36,52	0,85	0,70	
	Věstínek	24,24	22,22	22,22	23,79	0,92	0,98	
<b>Věžná</b>	Věžná	61,82	73,33	66,67	73,68	1,08	1,19	
	Jabloňov	21,82	13,33	22,22	15,79	1,02	0,72	
	Pernštejnské Janovice	16,36	13,33	11,11	10,53	0,68	0,64	
<b>Vojnův Městec</b>	<b>Vojnův Městec</b>	99,37	100,00	100,00	100,00	1,01	1,01	
	Nová Huť	0,63	0,00	0,00	0,00	0,00	0,00	
<b>Zvole</b>	Branišov	33,44	33,33	18,18	32,95	0,54	0,99	
	Olešínky	14,74	14,81	9,09	14,04	0,62	0,95	
	<b>Zvole</b>	51,82	51,85	72,73	53,01	1,40	1,02	
<b>Žďár nad Sázavou</b>	Žďár nad Sázavou 1	19,12	15,43	14,81	13,63	0,77	0,71	
	Žďár nad Sázavou 2	11,09	13,58	22,22	15,77	2,00	1,42	
	Žďár nad Sázavou 3	23,56	22,84	18,52	20,83	0,79	0,88	
	Žďár nad Sázavou 4	12,93	9,26	7,41	10,32	0,57	0,80	
	Žďár nad Sázavou 5	8,19	9,88	14,81	10,09	1,81	1,23	
	Žďár nad Sázavou 6	15,55	20,37	11,11	19,68	0,71	1,27	
	Žďár nad Sázavou 7	7,01	7,41	11,11	9,36	1,58	1,33	
	Mělkovice	0,39	0,00	0,00	0,00	0,00	0,00	
	Radonín	0,30	0,00	0,00	0,00	0,00	0,00	
	Stržanov	1,06	0,62	0,00	0,15	0,00	0,14	
	Veselíčko	0,81	0,62	0,00	0,17	0,00	0,21	
			0,00	0,00	0,00	0,00	0,00	0,00



<b>Babice</b>	<b>Babice</b>	75,92	56,25	66,67	60,14	0,88	0,79
	Bolíkovice	24,08	43,75	33,33	39,86	1,38	1,66
<b>Bačice</b>	<b>Bačice</b>	62,37	44,44	57,14	50,45	0,92	0,81
	Udeřice	37,63	55,56	42,86	49,55	1,14	1,32
<b>Benetice</b>	<b>Benetice</b>	74,21	66,67	71,43	68,45	0,96	0,92
	Věstoňovice	25,79	33,33	28,57	31,55	1,11	1,22
<b>Biskupice- Pulkov</b>	Biskupice	82,46	75,00	71,43	73,54	0,87	0,89
	Pulkov	17,54	25,00	28,57	26,46	1,63	1,51
<b>Bochovice</b>	Batouchovice	33,57	23,08	42,86	28,30	1,28	0,84
	<b>Bochovice</b>	66,43	76,92	57,14	71,70	0,86	1,08
<b>Budišov</b>	<b>Budišov</b>	88,92	97,78	100,00	98,97	1,12	1,11
	Mihoukovice	11,08	2,22	0,00	1,03	0,00	0,09
<b>Jaroměřice nad Rokytnou</b>	Boňov	2,17	0,60	0,00	1,00	0,00	0,46
	Jaroměřice nad Rokytnou	77,94	81,44	85,71	81,68	1,10	1,05
	Ohrazenice	4,82	1,80	4,76	3,41	0,99	0,71
	Popovice	2,65	2,40	0,00	1,32	0,00	0,50
	Příložany	5,59	8,38	0,00	6,81	0,00	1,22
	Ratibořice	5,16	3,59	4,76	3,98	0,92	0,77
	Vacenovice	1,66	1,80	4,76	1,81	2,86	1,09
<b>Jemnice</b>	<b>Jemnice</b>	96,11	97,14	100,00	96,83	1,04	1,01
	Louka	1,93	1,90	0,00	2,35	0,00	1,22
	Panenská	1,96	0,95	0,00	0,82	0,00	0,42
<b>Kamenná</b>	<b>Kamenná</b>	92,02	92,31	100,00	91,77	1,09	1,00
	Klementice	7,98	7,69	0,00	8,23	0,00	1,03
<b>Kojatice</b>	<b>Kojatice</b>	78,68	100,00	100,00	100,00	1,27	1,27
	Velký Újezd	21,32	0,00	0,00	0,00	0,00	0,00
<b>Kralice nad Oslavou</b>	Horní Lhotice	13,29	10,00	20,00	13,08	1,50	0,98
	<b>Kralice nad Oslavou</b>	86,71	65,00	80,00	86,92	0,92	1,00
<b>Lesonice</b>	<b>Lesonice</b>	94,01	100,00	100,00	100,00	1,06	1,06
	Horní Lažany	5,99	0,00	0,00	0,00	0,00	0,00
<b>Moravské Budějovice</b>	Jackov	2,16	0,00	0,00	0,00	0,00	0,00
	Lažínky	2,00	0,79	0,00	1,19	0,00	0,59
	<b>Moravské Budějovice</b>	92,44	97,62	100,00	97,12	1,08	1,05
	Vesce	1,43	0,79	0,00	0,65	0,00	0,46
	Vranín	1,96	0,79	0,00	1,04	0,00	0,53
<b>Náměšť nad Oslavou</b>	Jedov	0,98	2,59	11,76	3,24	12,00	3,30
	<b>Náměšť nad Oslavou</b>	95,48	94,83	82,35	94,93	0,86	0,99
	Otradice	1,08	0,86	0,00	0,35	0,00	0,32
	Zňátky	2,46	1,72	5,88	1,49	2,39	0,61

Název obce	Část obce	podíl části obce na obyv.	podíl části obce na kandidát.	podíl části obce na mandát.	Podíl části obce na hlasech	Míra repre. 1	Míra repre. 2
		a	b	c	d	c/a	d/a
Nové Syrovice	<b>Nové Syrovice</b>	86,48	91,18	73,33	83,62	0,85	0,97
	Krnčice	13,52	8,82	26,67	16,38	1,97	1,21
Předín	<b>Předín</b>	93,86	87,50	93,33	89,65	0,99	0,96
	Hory	6,14	12,50	6,67	10,35	1,09	1,69
Pyšel	<b>Pyšel</b>	84,00	90,91	87,50	87,35	1,04	1,04
	Vaneč	16,00	9,09	12,50	12,65	0,78	0,79
Rouchovany	<b>Rouchovany</b>	93,54	95,00	100,00	95,53	1,07	1,02
	Šemíkovice	6,46	5,00	0,00	4,47	0,00	0,69
Slavičky	Okrašovice	26,56	22,22	28,57	28,30	1,08	1,07
	Pozďátky	24,90	33,33	28,57	31,94	1,15	1,28
	Slavičky	48,55	44,44	42,86	39,76	0,88	0,82
Stařeč	Kracovice	5,03	2,67	6,67	3,07	1,33	0,61
	<b>Stařeč</b>	94,97	97,33	93,33	92,87	0,98	0,98
Třebenice	Chroustov	9,15	7,14	0,00	6,01	0,00	0,66
	Plešice	15,96	14,29	0,00	10,68	0,00	0,67
	<b>Třebenice</b>	74,88	78,57	100,00	83,32	1,34	1,11
Třebíč	Borovina	13,52	9,85	7,41	9,30	0,55	0,69
	Budíkovice	0,69	0,00	0,00	0,00	0,00	0,00
	Horka-Domky	20,64	20,45	33,33	21,46	1,62	1,04
	Jejkov	0,99	2,27	3,70	3,38	3,74	3,42
	Nové Dvory	39,04	39,39	25,93	37,93	0,66	0,97
	Nové Město	3,85	3,03	7,41	3,32	1,92	0,86
	Pocoucov	0,46	0,76	0,00	1,16	0,00	2,53
	Podklášteří	9,50	8,33	3,70	8,47	0,39	0,89
	Ptáčov	0,58	0,76	0,00	0,59	0,00	1,01
	Račerovice	0,40	0,38	0,00	0,22	0,00	0,54
	Řípov	0,17	0,76	0,00	0,08	0,00	0,44
	Slavice	0,68	0,76	0,00	0,07	0,00	0,11
	Sokolí	0,62	0,76	0,00	0,68	0,00	1,11
	Stařečka	1,53	0,76	0,00	0,35	0,00	0,23
	Týn	5,48	6,06	11,11	6,82	2,03	1,25
	Vnitřní Město	0,95	1,14	0,00	1,58	0,00	1,66
Zámostí	0,90	4,55	7,41	4,59	8,23	5,10	
Vladislav	Hostákov	17,69	17,95	20,00	17,74	1,13	1,00
	Střížov	6,39	10,26	13,33	10,04	2,09	1,57
	<b>Vladislav</b>	75,92	71,79	66,67	72,22	0,88	0,95
Výčapy	Štěpánovice	14,56	11,11	11,11	13,32	0,76	0,91
	<b>Výčapy</b>	85,44	88,89	88,89	86,68	1,04	1,01

Název obce	Část obce	podíl části obce na obyv.	podíl části obce na kandidát.	podíl části obce na mandát.	Podíl části obce na hlasech	Míra repre. 1	Míra repre. 2
		a	b	c	d	c/a	d/a
<b>Zahrádka</b>	Častotice	38,46	46,15	71,43	59,15	1,86	1,54
	<b>Zahrádka</b>	61,54	53,85	28,57	40,85	0,46	0,66
<b>Zašovice</b>	Nová Brtnice	22,50	18,18	28,57	16,87	1,27	0,75
	<b>Zašovice</b>	77,50	81,82	71,43	83,13	0,92	1,07
<b>Želetava</b>	Bítovánky	12,10	8,70	13,33	8,81	1,10	0,73
	Horky	10,49	8,70	6,67	8,73	0,64	0,83
	Šašovice	11,23	8,70	13,33	10,53	1,19	0,94
	<b>Želetava</b>	66,18	73,91	66,67	71,93	1,01	1,09
			0,00	0,00	0,00	0,00	0,00
<b>Bělá</b>	Bělá	77,29	75,00	71,43	73,38	0,92	0,95
	Tasice	22,71	25,00	28,57	26,62	1,26	1,17
<b>Bezděkov</b>	Bezděkov	95,85	100,00	100,00	100,00	1,04	1,04
	Hařilova Lhotka	1,24	0,00	0,00	0,00	0,00	0,00
	Štěpánov	2,90	0,00	0,00	0,00	0,00	0,00
<b>Bojiště</b>	Bojiště	57,09	62,50	83,33	68,25	1,46	1,20
	Mstislavice	22,01	25,00	0,00	16,74	0,00	0,76
	Veliká	20,90	12,50	16,67	15,01	0,80	0,72
<b>Borek</b>	Borek	31,71	28,57	28,57	28,40	0,90	0,90
	Ostružno	68,29	71,43	71,43	71,60	1,05	1,05
<b>Česká Bělá</b>	Cibotín	5,44	9,09	9,09	10,08	1,67	1,85
	Česká Bělá	94,56	90,91	90,91	89,92	0,96	0,95
<b>Číhošť</b>	Číhošť	41,48	90,00	100,00	90,00	2,41	2,17
	Hlohov	17,04	10,00	0,00	10,00	0,00	0,59
	Hroznětín	12,22	0,00	0,00	0,00	0,00	0,00
	Tunochody	21,22	0,00	0,00	0,00	0,00	0,00
	Zdeslavice	8,04	0,00	0,00	0,00	0,00	0,00
<b>Dolní Krupá</b>	Dolní Krupá	95,18	100,00	100,00	100,00	1,05	1,05
	Chrast	4,82	0,00	0,00	0,00	0,00	0,00
<b>Dolní Město</b>	Dobrá Voda Lipnická	2,36	0,00	0,00	0,00	0,00	0,00
	Dolní Město	81,24	100,00	100,00	100,00	1,23	1,23
	Loukov	1,24	0,00	0,00	0,00	0,00	0,00
	Meziklasí	6,07	0,00	0,00	0,00	0,00	0,00
	Rejčkov	8,54	0,00	0,00	0,00	0,00	0,00
	Smrčensko	0,56	0,00	0,00	0,00	0,00	0,00
<b>Dolní Sokolovec</b>	Dolní Sokolovec	77,14	75,00	71,43	75,09	0,93	0,97
	Horní Sokolovec	22,86	25,00	28,57	24,91	1,25	1,09

Název obce	Část obce	podíl části obce na obyv.	podíl části obce na kandidát.	podíl části obce na mandát.	Podíl části obce na hlasech	Míra repre. 1	Míra repre. 2
		a	b	c	d	c/a	d/a
<b>Golčův Jeníkov</b>	Golčův Jeníkov	86,43	83,33	100,00	87,43	1,16	1,01
	Kobyly Hlava	2,10	1,67	0,00	1,96	0,00	0,93
	Nasavrky	2,45	1,67	0,00	1,20	0,00	0,49
	Řimovice	2,52	6,67	0,00	5,55	0,00	2,20
	Sirákovice	2,83	1,67	0,00	0,46	0,00	0,16
	Stupárovice	2,94	5,00	0,00	3,40	0,00	1,16
	Vrtěšice	0,73	0,00	0,00	0,00	0,00	0,00
<b>Habry</b>	Frydnava	8,15	4,71	6,67	8,07	0,82	0,99
	Habry	76,24	58,82	86,67	81,82	1,14	1,07
	Lubno	2,56	1,18	0,00	2,57	0,00	1,00
	Zboží	13,04	3,53	6,67	7,54	0,51	0,58
<b>Havlíčkova Borová</b>	Havlíčkova Borová	93,75	90,91	90,91	92,35	0,97	0,99
	Peršíkov	4,56	4,55	9,09	4,47	2,00	0,98
	Železné Horky	1,69	4,55	0,00	3,18	0,00	1,87
<b>Havlíčkův Brod</b>	Březinka	0,31	0,00	0,00	0,00	0,00	0,00
	Havlíčkův Brod	89,23	96,00	100,00	97,81	1,12	1,10
	Herlify	0,41	0,00	0,00	0,00	0,00	0,00
	Jilemník	0,27	0,00	0,00	0,00	0,00	0,00
	Klanečná	0,07	0,00	0,00	0,00	0,00	0,00
	Květnov	0,47	0,00	0,00	0,00	0,00	0,00
	Mírovka	1,63	1,00	0,00	0,67	0,00	0,41
	Poděbaby	1,92	0,00	0,00	0,00	0,00	0,00
	Suchá	0,82	0,50	0,00	0,21	0,00	0,26
	Svatý Kříž	1,43	1,00	0,00	0,54	0,00	0,38
	Šmolovy	2,23	1,00	0,00	0,61	0,00	0,27
	Termesivy	0,80	0,00	0,00	0,00	0,00	0,00
	Veselice	0,23	0,00	0,00	0,00	0,00	0,00
	Zbožice	0,19	0,50	0,00	0,16	0,00	0,89
<b>Herálec</b>	Dubí	5,51	2,33	0,00	2,46	0,00	0,45
	Herálec	56,88	67,44	66,67	66,99	1,17	1,18
	Kamenice	12,05	4,65	0,00	3,05	0,00	0,25
	Koječín	8,00	4,65	13,33	9,22	1,67	1,15
	Mikulášov	2,50	2,33	6,67	3,41	2,67	1,37
	Pavlov u Herálce	10,07	4,65	6,67	5,06	0,66	0,50
	Zdislavice	4,99	13,95	6,67	9,81	1,34	1,97
<b>Heřmanice</b>	Bučovice	17,74	28,57	28,57	28,73	1,61	1,62
	Heřmanice	82,26	71,43	71,43	71,27	0,87	0,87

Název obce	Část obce	podíl části obce na obyv.	podíl části obce na kandidát.	podíl části obce na mandát.	Podíl části obce na hlasech	Míra repre. 1	Míra repre. 2
		a	b	c	d	c/a	d/a
<b>Hněvkovice</b>	Budeč	1,00	0,00	0,00	0,00	0,00	0,00
	Habrovčice	2,51	3,57	11,11	5,53	4,43	2,21
	Hněvkovice	58,03	64,29	66,67	65,63	1,15	1,13
	Chotěměřice	12,37	14,29	11,11	12,56	0,90	1,02
	Nová Ves u Dolních Kralovic	10,54	7,14	11,11	6,10	1,05	0,58
	Štičí	0,84	0,00	0,00	0,00	0,00	0,00
	Velká Paseka	2,51	0,00	0,00	0,00	0,00	0,00
	Zahájí	12,21	3,57	11,11	5,53	0,91	0,45
<b>Horní Krupá</b>	Horní Krupá	82,44	69,23	85,71	67,97	1,04	0,82
	Lysá	1,80	0,00	0,00	0,00	0,00	0,00
	Údolí	8,38	15,38	0,00	13,26	0,00	1,58
	Zálesí	7,39	15,38	14,29	18,78	1,93	2,54
<b>Hradec</b>	Hamry	10,39	10,00	14,29	11,78	1,38	1,13
	Hradec	89,61	90,00	85,71	88,22	0,96	0,98
<b>Chotěboř</b>	Bílek	2,92	0,79	0,00	0,39	0,00	0,14
	Dobkov	1,19	0,79	0,00	0,57	0,00	0,48
	Chotěboř	86,52	91,27	100,00	93,31	1,16	1,08
	Klouzovy	0,71	0,00	0,00	0,00	0,00	0,00
	Počátky	1,70	0,79	0,00	0,60	0,00	0,35
	Příjemky	1,89	2,38	0,00	2,32	0,00	1,23
	Rankov	1,53	0,79	0,00	0,35	0,00	0,23
	Střížov	1,21	0,00	0,00	0,00	0,00	0,00
	Svinný	2,33	3,17	0,00	2,45	0,00	1,05
<b>Jedlá</b>	Dobrá Voda	50,00	27,27	40,00	38,69	0,80	0,77
	Jedlá	50,00	72,73	60,00	61,31	1,20	1,23
<b>Jeřišno</b>	Heřmaň	4,62	0,00	0,00	0,00	0,00	0,00
	Chuchel	22,44	7,14	14,29	8,77	0,64	0,39
	Jeřišno	52,15	64,29	57,14	63,29	1,10	1,21
	Podhořice	7,92	14,29	28,57	17,46	3,61	2,20
	Vestecká Lhotka	12,87	14,29	0,00	10,47	0,00	0,81
<b>Kámen</b>	Jiříkov	18,16	33,33	33,33	34,17	1,84	1,88
	Kámen	71,84	41,67	44,44	42,27	0,62	0,59
	Proseč	10,00	25,00	22,22	23,56	2,22	2,36
<b>Kamenná Lhota</b>	Dolní Paseka	4,56	0,00	0,00	0,00	0,00	0,00
	Kamenná Lhota	95,44	100,00	100,00	100,00	1,05	1,05

Název obce	Část obce	podíl části obce na obyv.	podíl části obce na kandidát.	podíl části obce na mandát.	Podíl části obce na hlasech	Míra repre. 1	Míra repre. 2
		a	b	c	d	c/a	d/a
<b>Klokočov</b>	Klokočov	61,40	57,14	40,00	55,81	0,65	0,91
	Klokočovská Lhotka	38,60	42,86	60,00	44,19	1,55	1,14
<b>Knyk</b>	Knyk	73,23	72,22	71,43	70,09	0,98	0,96
	Rozňák	26,77	27,78	28,57	29,91	1,07	1,12
<b>Kozlov</b>	Kozlov	69,72	87,50	75,00	83,90	1,08	1,20
	Leština	17,61	6,25	12,50	7,51	0,71	0,43
	Olešná	12,68	6,25	12,50	8,59	0,99	0,68
<b>Kožlí</b>	Bohumilice	21,02	7,14	7,69	7,62	0,37	0,36
	Kožlí	67,02	85,71	84,62	84,88	1,26	1,27
	Sechov	11,96	7,14	7,69	7,50	0,64	0,63
<b>Kraborovice</b>	Kraborovice	51,72	42,86	42,86	41,97	0,83	0,81
	Úhrov	48,28	57,14	57,14	58,03	1,18	1,20
<b>Krásná Hora</b>	Bezděkov	9,29	40,91	33,33	33,16	3,59	3,57
	Bratroňov	5,20	9,09	11,11	11,29	2,13	2,17
	Broumova Lhota	22,12	18,18	11,11	13,84	0,50	0,63
	Čekánov	2,97	0,00	0,00	0,00	0,00	0,00
	Hlavňov	2,79	0,00	0,00	0,00	0,00	0,00
	Kojkovičky	2,42	0,00	0,00	0,00	0,00	0,00
	Krásná Hora	49,81	31,82	44,44	41,71	0,89	0,84
	Vítonín	1,67	0,00	0,00	0,00	0,00	0,00
Volichov	3,72	0,00	0,00	0,00	0,00	0,00	
<b>Krucemburk</b>	Hluboká	3,79	3,95	6,67	4,46	1,76	1,18
	Krucemburk	86,18	84,21	86,67	85,21	1,01	0,99
	Staré Ransko	10,03	11,84	6,67	10,33	0,66	1,03
<b>Květinov</b>	Kvasetice	5,49	0,00	0,00	0,00	0,00	0,00
	Květinov	64,98	66,67	85,71	78,54	1,32	1,21
	Radňov	29,54	33,33	14,29	21,46	0,48	0,73
<b>Kyjov</b>	Dvorce	15,22	0,00	0,00	0,00	0,00	0,00
	Kyjov	84,78	100,00	100,00	100,00	1,18	1,18
<b>Ledeč nad Sázavou</b>	Habrek	2,97	0,00	0,00	0,00	0,00	0,00
	Horní Ledeč	10,31	0,00	0,00	0,00	0,00	0,00
	Ledeč nad Sázavou	82,79	95,56	93,33	97,59	1,13	1,18
	Obrvaň	1,64	1,11	6,67	2,41	4,08	1,47
	Souboř	0,84	0,00	0,00	0,00	0,00	0,00
	Sychrov	0,04	0,00	0,00	0,00	0,00	0,00
	Vrbka	1,41	0,00	0,00	0,00	0,00	0,00

Název obce	Část obce	podíl části obce na obyv.	podíl části obce na kandidát.	podíl části obce na mandát.	Podíl části obce na hlasech	Míra repre. 1	Míra repre. 2
		a	b	c	d	c/a	d/a
<b>Leština u Světlé</b>	Dobrnice	14,21	15,63	9,09	11,41	0,64	0,80
	Leština u Světlé	66,90	59,38	54,55	57,97	0,82	0,87
	Štěpánov	10,57	15,63	27,27	18,46	2,58	1,75
	Vrbice	8,32	9,38	9,09	12,17	1,09	1,46
<b>Libice nad Doubravou</b>	Barovice	7,00	2,44	6,67	3,98	0,95	0,57
	Chloumek	4,67	4,88	6,67	6,64	1,43	1,42
	Kladruby	2,21	2,44	0,00	2,86	0,00	1,29
	Křemenice	2,95	2,44	0,00	2,30	0,00	0,78
	Lhůta	4,67	7,32	0,00	6,23	0,00	1,34
	Libice nad Doubravou	66,58	70,73	73,33	67,08	1,10	1,01
	Libická Lhotka	8,23	7,32	13,33	9,01	1,62	1,10
	Malochyně	1,72	2,44	0,00	1,90	0,00	1,10
	Nehodovka	0,00	0,00	0,00	0,00	0,00	0,00
	Spálava	1,97	0,00	0,00	0,00	0,00	0,00
	<b>Lípa</b>	Dobrohostov	13,10	16,67	13,33	15,27	1,02
Chválkov		2,58	0,00	0,00	0,00	0,00	0,00
Lípa		72,32	72,22	73,33	74,20	1,01	1,03
Petrkov		11,99	11,11	13,33	10,53	1,11	0,88
<b>Lipnice nad Sázavou</b>	Lipnice nad Sázavou	94,72	97,22	100,00	97,54	1,06	1,03
	Vilémovce	5,28	2,78	0,00	2,46	0,00	0,47
<b>Malčín</b>	Dobrá Voda	1,51	0,00	0,00	0,00	0,00	0,00
	Malčín	98,49	100,00	100,00	100,00	1,02	1,02
<b>Maleč</b>	Blatnice	7,67	5,56	0,00	2,61	0,00	0,34
	Dolní Lhotka	1,38	5,56	0,00	2,31	0,00	1,67
	Horní Lhotka	3,53	5,56	11,11	4,42	3,15	1,25
	Hranice	8,28	5,56	0,00	6,12	0,00	0,74
	Jeníkovec	4,29	0,00	0,00	0,00	0,00	0,00
	Maleč	71,63	77,78	88,89	84,54	1,24	1,18
	Předboř	3,22	0,00	0,00	0,00	0,00	0,00
<b>Nová Ves u Chotěboře</b>	Nová Ves u Chotěboře	93,57	88,89	88,89	93,88	0,95	1,00
	Nový Dvůr	6,43	11,11	11,11	6,12	1,73	0,95
<b>Okrouhlice</b>	Babice	15,88	23,94	6,67	20,49	0,42	1,29
	Chlístov	7,82	8,45	13,33	9,54	1,70	1,22
	Okrouhlice	50,08	52,11	60,00	52,57	1,20	1,05
	Olešnice	15,57	12,68	13,33	13,81	0,86	0,89
	Vadín	10,64	2,82	6,67	3,60	0,63	0,34

Název obce	Část obce	podíl části obce na obyv.	podíl části obce na kandidát.	podíl části obce na mandát.	Podíl části obce na hlasech	Míra repre. 1	Míra repre. 2
		a	b	c	d	c/a	d/a
<b>Okrouhlička</b>	Okrouhlička	89,78	82,35	100,00	85,58	1,11	0,95
	Skřivánek	10,22	17,65	0,00	14,42	0,00	1,41
<b>Podmoklany</b>	Branišov	0,79	0,00	0,00	0,00	0,00	0,00
	Hudeč	9,52	28,57	28,57	28,73	3,00	3,02
	Podmoklany	89,68	71,43	71,43	71,27	0,80	0,79
<b>Pohled</b>	Pohled	89,37	100,00	100,00	100,00	1,12	1,12
	Simtany	10,63	0,00	0,00	0,00	0,00	0,00
<b>Prosíčka</b>	Dolní Prosíčka	41,41	28,57	28,57	28,66	0,69	0,69
	Horní Prosíčka	33,59	57,14	57,14	56,69	1,70	1,69
	Nezdín	25,00	14,29	14,29	14,64	0,57	0,59
<b>Přibyslav</b>	Česká Jablonná	2,85	0,00	0,00	0,00	0,00	0,00
	Dobrá	9,27	5,33	0,00	3,90	0,00	0,42
	Dolní Jablonná	2,56	1,33	0,00	1,12	0,00	0,44
	Hřiště	2,10	0,00	0,00	0,00	0,00	0,00
	Poříčí	2,43	0,00	0,00	0,00	0,00	0,00
	Přibyslav	75,62	90,67	100,00	0,00	1,32	0,00
	Ronov nad Sázavou	3,44	0,00	0,00	0,00	0,00	0,00
Utín	1,73	1,33	0,00	1,36	0,00	0,79	
<b>Rušínov</b>	Hostětínky	0,60	0,00	0,00	0,00	0,00	0,00
	Modletín	12,50	8,33	14,29	9,37	1,14	0,75
	Rušínov	79,17	8,33	85,71	90,63	1,08	1,14
	Vratkov	7,74	0,00	0,00	0,00	0,00	0,00
<b>Sedletín</b>	Sedletín	67,02	58,33	57,14	61,42	0,85	0,92
	Veselá	32,98	41,67	42,86	38,58	1,30	1,17
<b>Skryje</b>	Hostačov	48,33	71,43	71,43	71,43	1,48	1,48
	Chrastice	8,33	0,00	0,00	0,00	0,00	0,00
	Skryje	43,33	28,57	28,57	28,57	0,66	0,66
<b>Slavíkov</b>	Dlouhý	9,61	0,00	0,00	0,00	0,00	0,00
	Dolní Vestec	7,21	11,11	0,00	9,47	0,00	1,31
	Horní Vestec	2,10	0,00	0,00	0,00	0,00	0,00
	Kocourov	0,60	0,00	0,00	0,00	0,00	0,00
	Rovný	34,23	33,33	42,86	31,72	1,25	0,93
	Slavíkov	42,04	44,44	57,14	49,33	1,36	1,17
	Štikov	1,20	0,00	0,00	0,00	0,00	0,00
Zálesí	3,00	11,11	0,00	9,47	0,00	3,16	



Název obce	Část obce	podíl části obce na obyv.	podíl části obce na kandidát.	podíl části obce na mandát.	Podíl části obce na hlasech	Míra repre. 1	Míra repre. 2
		a	b	c	d	c/a	d/a
<b>Světlá nad Sázavou</b>	Benetice	0,41	0,00	0,00	0,00	0,00	0,00
	Dolní Březinka	3,26	5,56	9,52	5,81	2,92	1,78
	Dolní Dlužiny	0,30	0,00	0,00	0,00	0,00	0,00
	Horní Březinka	0,63	0,79	0,00	0,84	0,00	1,32
	Horní Dlužiny	0,63	0,00	0,00	0,00	0,00	0,00
	Josefodol	2,04	0,00	0,00	0,00	0,00	0,00
	Kochánov	0,63	1,59	4,76	1,51	7,50	2,37
	Leštinka	0,51	0,00	0,00	0,00	0,00	0,00
	Lipnička	1,35	1,59	0,00	1,25	0,00	0,92
	Mrzkovice	2,02	3,17	4,76	3,67	2,36	1,82
	Opatovice	0,59	0,00	0,00	0,00	0,00	0,00
	Radostovice	0,94	0,00	0,00	0,00	0,00	0,00
	Světlá nad Sázavou	84,88	87,30	80,95	86,92	0,95	1,02
	Závidkovice	1,23	0,00	0,00	0,00	0,00	0,00
Žebrákov	0,56	0,00	0,00	0,00	0,00	0,00	
<b>Šlapanov</b>	Kněžská	7,69	11,11	11,11	10,59	1,44	1,38
	Šachotín	4,87	0,00	0,00	0,00	0,00	0,00
	Šlapanov	87,44	88,89	88,89	89,41	1,02	1,02
<b>Štoky</b>	Petrovice	7,02	3,23	6,67	4,52	0,95	0,64
	Pozovice	5,93	3,23	0,00	3,75	0,00	0,63
	Smilov	5,58	1,61	6,67	2,42	1,19	0,43
	Studénka	4,09	1,61	0,00	1,19	0,00	0,29
	Štoky	77,39	90,32	86,67	88,12	1,12	1,14
<b>Tis</b>	Kněž	18,99	6,25	0,00	8,60	0,00	0,45
	Tis	81,01	93,75	100,00	91,40	1,23	1,13
<b>Trpišovice</b>	Bilantova Lhota	13,51	11,11	11,11	11,20	0,82	0,83
	Dobrovítova Lhota	22,97	22,22	22,22	22,41	0,97	0,98
	Koňkovice	31,08	33,33	33,33	33,44	1,07	1,08
	Remuta	8,78	11,11	11,11	11,04	1,26	1,26
	Smrčná	4,73	0,00	0,00	0,00	0,00	0,00
	Trpišovice	18,92	22,22	22,22	21,91	1,17	1,16
<b>Uhelná Příbram</b>	Jarošov	6,77	5,56	0,00	2,68	0,00	0,40
	Petrovice u Uhelne Příbramě	11,84	5,56	0,00	3,62	0,00	0,31
	Přísečno	4,02	0,00	0,00	0,00	0,00	0,00
	Pukšice	16,07	16,67	22,22	16,55	1,38	1,03
	Uhelná Příbram	61,31	72,22	77,78	77,15	1,27	1,26

Název obce	Část obce	podíl části obce na obyv.	podíl části obce na kandidát.	podíl části obce na mandát.	Podíl části obce na hlasech	Míra repre. 1	Míra repre. 2
		a	b	c	d	c/a	d/a
Úsobí	Chyška	13,96	12,50	18,18	12,50	1,30	0,90
	Kosovy	2,43	0,00	0,00	0,00	0,00	0,00
	Úsobí	83,61	87,50	81,82	87,50	0,98	1,05
Vepříkov	Mírátky	25,15	12,50	28,57	24,11	1,14	0,96
	Vepříkov	74,85	87,50	71,43	75,89	0,95	1,01
Věž	Jedouchov	5,41	16,22	9,09	10,13	1,68	1,87
	Leština	10,81	16,22	9,09	13,80	0,84	1,28
	Mozzerov	1,35	0,00	0,00	0,00	0,00	0,00
	Skála	12,29	16,22	18,18	18,77	1,48	1,53
	Věž	70,15	51,35	63,64	57,30	0,91	0,82
Vilémov	Dálčice	3,05	3,03	9,09	3,47	2,98	1,14
	Hostovlice	4,67	6,06	0,00	6,53	0,00	1,40
	Jakubovice	0,91	0,00	0,00	0,00	0,00	0,00
	Klášter	19,92	21,21	9,09	19,26	0,46	0,97
	Košťany	0,41	0,00	0,00	0,00	0,00	0,00
	Spytice	7,32	6,06	9,09	8,60	1,24	1,18
	Vilémov	61,79	63,64	72,73	62,15	1,18	1,01
	Zhoř	0,20	0,00	0,00	0,00	0,00	0,00
	Ždánice	1,73	0,00	0,00	0,00	0,00	0,00
Ždírec nad Doubravou	Benátky	5,36	2,20	0,00	1,24	0,00	0,23
	Horní Studenec	7,59	3,30	0,00	5,84	0,00	0,77
	Kohoutov	2,46	2,20	0,00	1,42	0,00	0,58
	Nové Ransko	3,49	5,49	0,00	4,61	0,00	1,32
	Nový Studenec	3,62	0,00	0,00	0,00	0,00	0,00
	Stružinec	1,49	1,10	0,00	0,31	0,00	0,21
	Údavy	3,46	17,58	6,67	6,57	1,93	1,90
	Ždírec nad Doubravou	72,54	68,13	93,33	80,02	1,29	1,10
Žižkovo Pole	Macourov	8,50	20,00	22,22	21,55	2,61	2,53
	Žižkovo Pole	91,50	80,00	77,78	78,45	0,85	0,86
		0,00	0,00	0,00	0,00	0,00	0,00
Božejov	Božejov	97,00	91,67	90,91	90,11	0,94	0,93
	Nová Ves	3,00	8,33	9,09	9,89	3,03	3,30
Bratřice	Bratřice	93,92	100,00	100,00	100,00	1,06	1,06
	Cetule	6,08	0,00	0,00	0,00	0,00	0,00
Budíkov	Budíkov	80,63	80,00	77,78	75,10	0,96	0,93
	Malý Budíkov	12,19	6,67	11,11	10,76	0,91	0,88
	Pusté Lhotsko	7,19	13,33	11,11	14,14	1,55	1,97

Název obce	Část obce	podíl části obce na obyv.	podíl části obce na kandidát.	podíl části obce na mandát.	Podíl části obce na hlasech	Míra repre. 1	Míra repre. 2
		a	b	c	d	c/a	d/a
<b>Buřenice</b>	Babice	21,11	30,00	14,29	25,15	0,68	1,19
	Buřenice	52,26	50,00	57,14	55,06	1,09	1,05
	Kyjov	1,51	0,00	0,00	0,00	0,00	0,00
	Radějov	25,13	20,00	28,57	19,79	1,14	0,79
<b>Čáslavsko</b>	Čáslavsko	56,07	50,00	42,86	45,83	0,76	0,82
	Jelenov	7,48	12,50	14,29	14,06	1,91	1,88
	Kopaniny	18,69	25,00	28,57	24,74	1,53	1,32
	Skočidolovice	3,74	0,00	0,00	0,00	0,00	0,00
	Štědrovice	14,02	12,50	14,29	15,36	1,02	1,10
<b>Častrov</b>	Ctiboř	9,43	7,14	9,09	8,66	0,96	0,92
	Častrov	56,41	78,57	72,73	74,41	1,29	1,32
	Jakubín	2,85	0,00	0,00	0,00	0,00	0,00
	Metánov	24,20	14,29	18,18	16,93	0,75	0,70
	Pelec	5,52	0,00	0,00	0,00	0,00	0,00
	Perky	1,60	0,00	0,00	0,00	0,00	0,00
<b>Čejov</b>	Čejov	94,75	100,00	100,00	100,00	1,06	1,06
	Hadina	5,25	0,00	0,00	0,00	0,00	0,00
<b>Černovice</b>	Benešov	3,07	0,00	0,00	0,00	0,00	0,00
	Černovice	82,46	91,67	88,89	93,11	1,08	1,13
	Dobešov	5,59	2,78	0,00	2,10	0,00	0,38
	Panské Mlýny	0,44	0,00	0,00	0,00	0,00	0,00
	Rytov	1,15	0,00	0,00	0,00	0,00	0,00
	Střítež	0,82	0,00	0,00	0,00	0,00	0,00
	Svatava	2,36	5,56	11,11	4,78	4,71	2,03
	Vackov	1,15	0,00	0,00	0,00	0,00	0,00
	Vikosovice	2,96	0,00	0,00	0,00	0,00	0,00
<b>Červená Řečice</b>	Červená Řečice	81,93	82,14	86,67	82,79	1,06	1,01
	Milotičky	2,02	0,00	0,00	0,00	0,00	0,00
	Popelištná	7,23	1,79	0,00	1,61	0,00	0,22
	Těchoraz	5,53	5,36	6,67	5,30	1,21	0,96
	Zmišovice	3,29	5,36	6,67	6,94	2,02	2,11
<b>Dehtáře</b>	Dehtáře	32,26	33,33	50,00	36,27	1,55	1,12
	Milotice	8,87	0,00	0,00	0,00	0,00	0,00
	Onšovice	41,94	58,33	50,00	55,29	1,19	1,32
	Vadčice	16,94	8,33	0,00	8,43	0,00	0,50
<b>Dobrá Voda</b>	Dobrá Voda	71,35	50,00	71,43	59,47	1,00	0,83
	Letny	10,42	5,56	14,29	12,07	1,37	1,16
	Rohovka	18,23	44,44	14,29	28,46	0,78	1,56

Název obce	Část obce	podíl části obce na obyv.	podíl části obce na kandidát.	podíl části obce na mandát.	Podíl části obce na hlasech	Míra repre. 1	Míra repre. 2
		a	b	c	d	c/a	d/a
<b>Důl</b>	Důl	54,00	75,00	71,43	77,18	1,32	1,43
	Nová Ves	46,00	25,00	28,57	22,82	0,62	0,50
<b>Horní Cerekev</b>	Horní Cerekev	78,96	78,26	80,00	81,71	1,01	1,03
	Hřibčecí	12,03	8,70	0,00	6,64	0,00	0,55
	Chrástov	3,19	1,45	6,67	4,26	2,09	1,34
	Těšenov	4,84	10,14	13,33	6,87	2,76	1,42
	Turovka	0,99	1,45	0,00	0,52	0,00	0,52
<b>Hořepník</b>	Březina	4,23	3,33	7,69	3,63	1,82	0,86
	Hořepník	90,08	93,33	84,62	93,00	0,94	1,03
	Mašovice	0,00	0,00	0,00	0,00	0,00	0,00
	Vítovice	5,69	3,33	7,69	3,37	1,35	0,59
<b>Hořice</b>	Děkančice	7,27	13,33	28,57	18,97	3,93	2,61
	Hořice	73,94	73,33	71,43	73,08	0,97	0,99
	Hroznětice	18,79	13,33	0,00	7,95	0,00	0,42
<b>Humpolec</b>	Brunka	0,55	0,00	0,00	0,00	0,00	0,00
	Hněvkovice	3,25	1,92	0,00	1,84	0,00	0,57
	Humpolec	82,20	93,27	100,00	93,42	1,22	1,14
	Kletečná	1,43	0,96	0,00	1,38	0,00	0,96
	Krasoňov	2,27	0,00	0,00	0,00	0,00	0,00
	Lhotka	0,31	0,00	0,00	0,00	0,00	0,00
	Petrovice	1,73	0,00	0,00	0,00	0,00	0,00
	Plačkov	1,49	0,00	0,00	0,00	0,00	0,00
	Rozkoš	2,63	0,96	0,00	1,06	0,00	0,40
	Světlice	1,46	1,92	0,00	1,48	0,00	1,01
	Světlický Dvůr	0,55	0,00	0,00	0,00	0,00	0,00
<b>Chýstovice</b>	Chýstovice	91,67	85,71	85,71	85,82	0,94	0,94
	Jedlina	8,33	14,29	14,29	14,18	1,71	1,70
<b>Jiřice</b>	Jiřice	86,08	92,59	88,89	93,60	1,03	1,09
	Močidla	2,32	0,00	0,00	0,00	0,00	0,00
	Speřice	11,60	7,41	11,11	6,40	0,96	0,55
<b>Kaliště</b>	Háj	2,98	0,00	0,00	0,00	0,00	0,00
	Holušice	7,44	0,00	0,00	0,00	0,00	0,00
	Kaliště	80,06	93,33	87,50	92,83	1,09	1,16
	Podivice	6,55	6,67	12,50	7,17	1,91	1,10
	Staré Hutě	2,98	0,00	0,00	0,00	0,00	0,00
<b>Kámen</b>	Kámen	90,12	100,00	100,00	100,00	1,11	1,11
	Nízká Lhota	5,76	0,00	0,00	0,00	0,00	0,00
	Nový Dvůr	4,12	0,00	0,00	0,00	0,00	0,00

Název obce	Část obce	podíl části obce na obyv.	podíl části obce na kandidát.	podíl části obce na mandát.	Podíl části obce na hlasech	Míra repre. 1	Míra repre. 2
		a	b	c	d	c/a	d/a
<b>Kamenice nad Lipou</b>	Antonka	1,80	1,39	0,00	1,20	0,00	0,67
	Břeží	0,36	1,39	6,67	2,24	18,54	6,22
	Gabrielka	2,31	2,78	0,00	1,42	0,00	0,61
	Johanka	1,03	0,00	0,00	0,00	0,00	0,00
	Kamenice nad Lipou	88,39	93,06	93,33	93,73	1,06	1,06
	Nová Ves	0,41	0,00	0,00	0,00	0,00	0,00
	Pravíkov	1,64	1,39	0,00	1,41	0,00	0,86
	Vodná	4,06	0,00	0,00	0,00	0,00	0,00
<b>Koberovice</b>	Koberovice	78,91	83,33	85,71	81,35	1,09	1,03
	Lísky	14,97	8,33	14,29	18,65	0,95	1,25
	Lohenice	6,12	0,00	0,00	0,00	0,00	0,00
<b>Košetice</b>	Košetice	98,43	100,00	100,00	100,00	1,02	1,02
	Nová Ves	1,57	0,00	0,00	0,00	0,00	0,00
<b>Křelovice</b>	Číhovice	11,43	14,29	28,57	16,71	2,50	1,46
	Jiříčky	1,71	7,14	0,00	7,40	0,00	4,32
	Křelovice	82,86	71,43	71,43	68,74	0,86	0,83
	Poříčí	4,00	7,14	0,00	7,16	0,00	1,79
<b>Křešín</b>	Blažnov	4,35	11,11	0,00	10,61	0,00	2,44
	Čeněnice	1,45	0,00	0,00	0,00	0,00	0,00
	Kramolín	5,80	0,00	0,00	0,00	0,00	0,00
	Křešín	61,59	44,44	57,14	43,20	0,93	0,70
	Mohelnice	26,81	44,44	42,86	46,18	1,60	1,72
<b>Lhota-Vlasenice</b>	Lhota	21,21	22,22	28,57	25,53	1,35	1,20
	Vlasenice	78,79	77,78	71,43	74,47	0,91	0,95
<b>Lidmaň</b>	Bohutín	3,36	0,00	0,00	0,00	0,00	0,00
	Hojava	1,12	0,00	0,00	0,00	0,00	0,00
	Lidmaň	82,84	75,00	85,71	82,59	1,03	1,00
	Lidmaňka	12,69	25,00	14,29	17,41	1,13	1,37
<b>Lukavec</b>	Bezděkov	4,23	4,00	0,00	3,74	0,00	0,88
	Lukavec	88,57	86,00	86,67	85,86	0,98	0,97
	Týmova Ves	5,00	8,00	6,67	6,90	1,33	1,38
	Velká Ves	2,21	2,00	6,67	3,50	3,02	1,59
<b>Martinice u Onšova</b>	Martinice u Onšova	69,39	66,67	57,14	59,65	0,82	0,86
	Skoranovice	30,61	33,33	42,86	40,35	1,40	1,32
<b>Mezilesí</b>	Holýšov	25,98	33,33	28,57	32,91	1,10	1,27
	Mezilesí	40,16	44,44	42,86	41,09	1,07	1,02
	Zelená Ves	33,86	22,22	28,57	26,00	0,84	0,77

Název obce	Část obce	podíl části obce na obyv.	podíl části obce na kandidát.	podíl části obce na mandát.	Podíl části obce na hlasech	Míra repre. 1	Míra repre. 2
		a	b	c	d	c/a	d/a
<b>Mezná</b>	Mezná	75,37	66,67	66,67	71,83	0,88	0,95
	Vratišov	24,63	33,33	33,33	28,17	1,35	1,14
<b>Mladé Bříště</b>	Hojkovy	6,41	0,00	0,00	0,00	0,00	0,00
	Mladé Bříště	72,22	100,00	100,00	100,00	1,38	1,38
	Záhoří	21,37	0,00	0,00	0,00	0,00	0,00
<b>Mnich</b>	Dvořiště	2,05	0,00	0,00	0,00	0,00	0,00
	Chválkov	20,46	31,82	42,86	43,30	2,09	2,12
	Mírotín	12,79	9,09	14,29	7,43	1,12	0,58
	Mnich	60,61	59,09	42,86	49,28	0,71	0,81
	Rutov	4,09	0,00	0,00	0,00	0,00	0,00
<b>Nová Cerekev</b>	Částkovice	7,13	7,69	6,67	7,92	0,94	1,11
	Chmelná	3,30	7,69	13,33	10,37	4,04	3,14
	Markvarec	4,55	3,85	6,67	4,50	1,47	0,99
	Myslov	2,32	0,00	0,00	0,00	0,00	0,00
	Nová Cerekev	62,12	65,38	66,67	66,24	1,07	1,07
	Proseč-Obořiště	16,67	11,54	6,67	7,00	0,40	0,42
	Stanovice	3,92	3,85	0,00	3,97	0,00	1,01
<b>Nový Rychnov</b>	Čejkov	6,05	4,55	0,00	4,44	0,00	0,73
	Chaloupky	1,92	0,00	0,00	0,00	0,00	0,00
	Křemešník	0,40	0,00	0,00	0,00	0,00	0,00
	Nový Rychnov	71,95	40,91	45,45	46,58	0,63	0,65
	Řeženčice	4,94	9,09	18,18	9,15	3,68	1,85
	Sázava	14,43	45,45	36,36	39,82	2,52	2,76
	Trsov	0,30	0,00	0,00	0,00	0,00	0,00
<b>Obrataň</b>	Bezděčín	0,90	0,00	0,00	0,00	0,00	0,00
	Hrobská Zahrádka	9,22	8,70	0,00	8,85	0,00	0,96
	Moudrov	0,00	0,00	0,00	0,00	0,00	0,00
	Obrataň	73,88	73,91	90,91	74,65	1,23	1,01
	Sudkův Důl	3,07	8,70	9,09	9,52	2,96	3,10
	Šimpach	4,87	4,35	0,00	5,31	0,00	1,09
	Údolí	0,00	0,00	0,00	0,00	0,00	0,00
	Vintířov	8,07	4,35	0,00	1,66	0,00	0,21
<b>Olešná</b>	Chválov	8,01	9,09	11,11	10,91	1,39	1,36
	Olešná	68,99	68,18	55,56	66,77	0,81	0,97
	Plevnice	11,24	9,09	0,00	6,59	0,00	0,59
	Řemenov	11,75	13,64	33,33	15,74	2,84	1,34

Název obce	Část obce	podíl části obce na obyv.	podíl části obce na kandidát.	podíl části obce na mandát.	Podíl části obce na hlasech	Míra repre. 1	Míra repre. 2
		a	b	c	d	c/a	d/a
<b>Onšov</b>	Chlovy	4,13	0,00	0,00	0,00	0,00	0,00
	Onšov	83,47	83,33	88,89	84,53	1,06	1,01
	Těškovice	12,40	16,67	11,11	15,47	0,90	1,25
<b>Pacov</b>	Bedřichov	1,03	0,00	0,00	0,00	0,00	0,00
	Jetřichovec	3,18	2,15	0,00	2,07	0,00	0,65
	Pacov	90,55	92,47	92,31	91,49	1,02	1,01
	Roučkovice	3,32	4,30	0,00	4,26	0,00	1,28
	Velká Rovná	1,45	0,00	0,00	0,00	0,00	0,00
	Zhoř	0,48	1,08	7,69	2,18	15,94	4,52
<b>Pelhřimov</b>	Benátky	0,12	0,00	0,00	0,00	0,00	0,00
	Bitětice	0,20	0,00	0,00	0,00	0,00	0,00
	Čakovice	0,22	0,00	0,00	0,00	0,00	0,00
	Hodějovice	0,36	0,00	0,00	0,00	0,00	0,00
	Houserovka	0,37	0,00	0,00	0,00	0,00	0,00
	Chvojnov	0,34	0,00	0,00	0,00	0,00	0,00
	Janovice	0,41	2,38	4,76	3,98	11,54	9,65
	Jelcovy Lhotky	0,12	0,00	0,00	0,00	0,00	0,00
	Kocourovy Lhotky	0,06	0,00	0,00	0,00	0,00	0,00
	Lešov	0,39	0,00	0,00	0,00	0,00	0,00
	Lipice	0,31	0,79	0,00	0,70	0,00	2,28
	Myslotín	0,94	0,00	0,00	0,00	0,00	0,00
	Nemojov	0,29	0,00	0,00	0,00	0,00	0,00
	Ostrovec	0,06	0,00	0,00	0,00	0,00	0,00
	Pejškov	0,20	0,00	0,00	0,00	0,00	0,00
	Pelhřimov	89,41	85,71	85,71	85,40	0,96	0,96
	Pobistryce	0,12	0,00	0,00	0,00	0,00	0,00
	Radětín	0,30	0,79	0,00	2,05	0,00	6,79
	Radňov	0,39	0,00	0,00	0,00	0,00	0,00
	Rybníček	0,14	0,00	0,00	0,00	0,00	0,00
	Skrýšov	0,90	1,59	4,76	2,05	5,29	2,28
	Služátky	0,44	0,00	0,00	0,00	0,00	0,00
	Starý Pelhřimov	2,04	3,97	0,00	2,89	0,00	1,42
	Strměchy	0,87	1,59	4,76	2,27	5,48	2,61
	Útěchovičky	0,25	0,79	0,00	0,63	0,00	2,55
	Vlásenice	0,54	0,00	0,00	0,00	0,00	0,00
Vlásenice-Drbohlavy	0,22	2,38	0,00	1,10	0,00	5,10	
<b>Píšť</b>	Píšť	50,72	70,00	77,78	70,76	1,53	1,39
	Vranice	49,28	30,00	22,22	29,24	0,45	0,59

Název obce	Část obce	podíl části obce na obyv.	podíl části obce na kandidát.	podíl části obce na mandát.	Podíl části obce na hlasech	Míra repre. 1	Míra repre. 2
		a	b	c	d	c/a	d/a
Počátky	Heřmaneč	0,56	1,43	6,67	2,50	11,92	4,47
	Horní Vilímeč	1,64	2,86	0,00	2,13	0,00	1,30
	Léskovec	0,75	2,86	6,67	4,93	8,94	6,61
	Počátky	93,40	91,43	86,67	89,25	0,93	0,96
	Prostý	0,93	0,00	0,00	0,00	0,00	0,00
	Vesce	2,72	1,43	0,00	1,20	0,00	0,44
Pošná	Nesvačily	6,41	0,00	0,00	0,00	0,00	0,00
	Pošná	52,31	71,43	71,43	70,16	1,37	1,34
	Proseč	33,10	14,29	14,29	15,95	0,43	0,48
	Zahrádka	8,19	14,29	14,29	13,88	1,75	1,70
Řečice	Bystrá	11,67	11,11	11,11	12,99	0,95	1,11
	Křepiny	59,17	44,44	44,44	47,08	0,75	0,80
	Řečice	15,00	33,33	33,33	29,22	2,22	1,95
	Záběhllice	14,17	11,11	11,11	10,71	0,78	0,76
Salačova Lhota	Malá Černá	9,09	0,00	0,00	0,00	0,00	0,00
	Salačova Lhota	83,33	100,00	100,00	100,00	1,20	1,20
	Velká Černá	7,58	0,00	0,00	0,00	0,00	0,00
Samšín	Práslavice	41,67	43,75	33,33	39,81	0,80	0,96
	Samšín	58,33	56,25	66,67	60,19	1,14	1,03
Senožaty	Nečice	2,86	0,00	0,00	0,00	0,00	0,00
	Otavožaty	1,82	0,00	0,00	0,00	0,00	0,00
	Senožaty	90,76	88,24	71,43	86,49	0,79	0,95
	Tukleky	4,56	11,76	28,57	13,51	6,27	2,96
Staré Bříště	Staré Bříště	75,47	57,14	57,14	57,14	0,76	0,76
	Vlčí Hory	24,53	42,86	42,86	42,86	1,75	1,75
Střítež	Bor	13,54	8,33	14,29	14,25	1,05	1,05
	Krumvald	12,50	8,33	14,29	10,39	1,14	0,83
	Střítež	73,96	83,33	71,43	75,36	0,97	1,02
Těmice	Babín	9,87	11,11	11,11	11,88	1,13	1,20
	Drahoňov	4,16	0,00	0,00	0,00	0,00	0,00
	Dráčov	13,51	11,11	11,11	12,11	0,82	0,90
	Knížata	0,00	0,00	0,00	0,00	0,00	0,00
	Nový Drahoňov	0,52	0,00	0,00	0,00	0,00	0,00
	Těmice	71,95	77,78	77,78	76,01	1,08	1,06
Věžná	Brná	1,82	0,00	0,00	0,00	0,00	0,00
	Věžná	3,52	100,00	100,00	100,00	28,44	28,44



Název obce	Část obce	podíl části obce na obyv.	podíl části obce na kandidát.	podíl části obce na mandát.	Podíl části obce na hlasech	Míra repre. 1	Míra repre. 2
		a	b	c	d	c/a	d/a
Vyklantice	Kateřinky	13,50	11,11	0,00	10,22	0,00	0,76
	Nové Vyklantice	11,04	16,67	22,22	15,25	2,01	1,38
	Nový Smrdov	5,52	11,11	0,00	10,14	0,00	1,84
	Petrovsko	0,00	0,00	0,00	0,00	0,00	0,00
	Staré Vyklantice	61,35	55,56	77,78	58,94	1,27	0,96
	Starý Smrdov	8,59	5,56	0,00	5,44	0,00	0,63
Vyskytná	Branišov	7,74	10,53	11,11	10,52	1,44	1,36
	Sedliště	10,36	10,53	11,11	10,32	1,07	1,00
	Vyskytná	81,90	78,95	77,78	79,16	0,95	0,97
Zachotín	Častonín	15,09	22,22	28,57	16,59	1,89	1,10
	Petrkov	5,17	11,11	14,29	11,41	2,76	2,21
	Zachotín	79,74	66,67	57,14	72,00	0,72	0,90
Zajíčkov	Rovná	29,86	22,22	14,29	20,48	0,48	0,69
	Zajíčkov	70,14	77,78	85,71	79,52	1,22	1,13
Želiv	Bolechov	2,27	9,09	0,00	6,31	0,00	2,78
	Brtná	7,85	12,12	0,00	9,25	0,00	1,18
	Lhotice	4,45	0,00	0,00	0,00	0,00	0,00
	Lískovice	1,61	0,00	0,00	0,00	0,00	0,00
	Miletín	1,70	0,00	0,00	0,00	0,00	0,00
	Vítice	2,08	0,00	0,00	0,00	0,00	0,00
	Vřesník	11,07	3,03	11,11	3,94	1,00	0,36
	Želiv	68,97	75,76	88,89	80,51	1,29	1,17
Žirovnice	Cholunná	1,50	0,00	0,00	0,00	0,00	0,00
	Litkovice	1,25	1,67	8,33	1,98	6,65	1,58
	Stranná	3,65	3,33	0,00	2,19	0,00	0,60
	Štítné	5,15	3,33	0,00	3,59	0,00	0,70
	Vlčetín	3,03	0,00	0,00	0,00	0,00	0,00
	Žirovnice	85,42	91,67	91,67	92,24	1,07	1,08

## 9.6 Analýza volebních výsledků do zastupitelstev obcí členěných na více částí v Kraji Vysočina v roce 2010

**Tab. 13.** Míra reprezentace v komunálních volbách 2010 v Kraji Vysočina. Vlastní zpracování z ČSÚ.

Název obce	Část obce	podíl části obce na obyv.	podíl části obce na kandidát.	podíl části obce na mandát.	Podíl části obce na hlasech	Míra repre. 1	Míra repre. 2
		a	b	c	d	c/a	d/a
<b>Batelov</b>	Batelov	79,35	85,19	93,33	82,27	1,18	1,04
	Bezděčín	3,96	2,22	0,00	1,79	0,00	0,45
	Lovětín	4,41	2,96	0,00	4,24	0,00	0,96
	Nová Ves	6,99	5,93	6,67	7,55	0,95	1,08
	Rácov	5,30	2,96	0,00	3,58	0,00	0,68
<b>Brtnice</b>	<b>Brtnice</b>	64,63	80,95	80,95	75,49	1,25	1,17
	Dolní Smrčné	2,37	0,79	0,00	0,47	0,00	0,20
	Jestřebí	3,45	2,38	0,00	2,43	0,00	0,71
	Komárovice	1,93	0,79	4,76	1,47	2,47	0,76
	Malé	1,24	0,00	0,00	0,00	0,00	0,00
	Panská Lhota	5,99	6,35	4,76	7,96	0,80	1,33
	Přímělkov	3,45	0,79	0,00	1,07	0,00	0,31
	Příseka	5,96	3,17	4,76	5,37	0,80	0,90
	Střížov	8,88	3,97	4,76	5,18	0,54	0,58
	Uhřínovice	2,10	0,79	0,00	0,65	0,00	0,31
<b>Cejle</b>	<b>Cejle</b>	97,29	100,00	100,00	100,00	1,03	1,03
	Hutě	2,71	0,00	0,00	0,00	0,00	0,00
<b>Cerekvička-Rosice</b>	Cerekvička	66,41	71,43	71,43	72,01	1,08	1,08
	Rosice	33,59	28,57	28,57	27,99	0,85	0,83
<b>Černíč</b>	<b>Černíč</b>	53,73	45,45	33,33	36,54	0,62	0,68
	Myslůvka	28,36	36,36	44,44	42,78	1,57	1,51
	Slaviboř	17,91	18,18	22,22	20,68	1,24	1,15
<b>Dolní Cerekev</b>	<b>Dolní Cerekev</b>	74,90	57,14	63,64	65,36	0,85	0,87
	Nový Svět	17,96	33,33	27,27	20,93	1,52	1,17
	Spělov	7,14	9,52	9,09	13,71	1,27	1,92
<b>Dyjice</b>	<b>Dyjice</b>	10,53	64,29	42,86	56,05	4,07	5,32
	Dolní Dvorce	47,37	14,29	14,29	16,35	0,30	0,35
	Dyjička	33,08	14,29	28,57	17,41	0,86	0,53
	Stranná	9,02	7,14	14,29	10,19	1,58	1,13
<b>Hostětice</b>	Částkovice	51,88	42,86	42,86	41,75	0,83	0,80
	<b>Hostětice</b>	48,12	57,14	57,14	58,25	1,19	1,21
<b>Jamné</b>	<b>Jamné</b>	97,86	100,00	100,00	100,00	1,02	1,02
	Lipina	2,91	0,00	0,00	0,00	0,00	0,00
	Rytířsko	2,14	0,00	0,00	0,00	0,00	0,00

Název obce	Část obce	podíl části obce na obyv.	podíl části obce na kandidát.	podíl části obce na mandát.	Podíl části obce na hlasech	Míra repre. 1	Míra repre. 2
		a	b	c	d	c/a	d/a
Jihlava	Červený Kříž	0,48	0,27	0,00	0,20	0,00	0,42
	<b>Antonínův Důl</b>	1,09	0,00	0,00	0,00	0,00	0,00
	<b>Henčov</b>	0,34	0,81	0,00	0,83	0,00	2,41
	<b>Heroltice</b>	0,32	0,27	0,00	0,08	0,00	0,26
	<b>Horní Kosov</b>	7,12	8,65	8,11	8,98	1,14	1,26
	<b>Hosov</b>	0,28	0,27	0,00	0,30	0,00	1,06
	<b>Hruškové Dvory</b>	0,94	0,00	0,00	0,00	0,00	0,00
	<b>Jihlava</b>	85,25	81,89	83,78	82,97	0,98	0,97
	<b>Kosov</b>	0,21	0,27	0,00	0,13	0,00	0,61
	<b>Pávov</b>	0,39	0,81	0,00	0,39	0,00	1,00
	<b>Pístov</b>	0,30	0,27	0,00	0,08	0,00	0,28
	<b>Popice</b>	0,26	0,00	0,00	0,00	0,00	0,00
	<b>Sasov</b>	0,21	0,54	0,00	0,29	0,00	1,38
	<b>Staré Hory</b>	1,85	4,05	5,41	4,02	2,93	2,18
	<b>Vysoká u Jihlavy</b>	0,11	0,27	0,00	0,08	0,00	0,73
<b>Zborná</b>	0,42	0,54	2,70	0,85	6,38	2,02	
Kaliště	Býkovec	7,95	14,29	14,29	14,62	1,80	1,84
	<b>Kaliště</b>	92,05	85,71	85,71	85,38	0,93	0,93
Kamenice	<b>Kamenice</b>	71,27	50,00	66,67	64,11	0,94	0,90
	Kamenička	9,54	25,00	13,33	15,16	1,40	1,59
	Řehořov	15,79	25,00	20,00	20,72	1,27	1,31
	Vržanov	3,40	0,00	0,00	0,00	0,00	0,00
Kněžice	Brodce	8,30	11,67	6,67	11,27	0,80	1,36
	<b>Kněžice</b>	86,24	80,00	93,33	80,45	1,08	0,93
	Rychlov	0,64	0,00	0,00	0,00	0,00	0,00
	Víska	4,82	8,33	0,00	8,27	0,00	1,72
Knínice	Bohusoudov	4,30	0,00	0,00	0,00	0,00	0,00
	<b>Knínice</b>	95,70	100,00	100,00	100,00	1,04	1,04
Luka nad Jihlavou	<b>Luka nad Jihlavou</b>	94,14	95,00	93,33	96,19	0,99	1,02
	Otín	3,68	5,00	6,67	3,81	1,81	1,04
	Předboř	0,79	0,00	0,00	0,00	0,00	0,00
	Svatoslav	1,39	0,00	0,00	0,00	0,00	0,00
Mirošov	<b>Mirošov</b>	61,22	57,14	77,78	45,91	1,27	0,75
	Jedlov	38,78	42,86	88,89	54,09	2,29	1,40
Pavlov	<b>Pavlov</b>	84,88	100,00	100,00	100,00	1,18	1,18
	Bezděkov	8,05	0,00	0,00	0,00	0,00	0,00
	Stajiště	7,07	0,00	0,00	0,00	0,00	0,00

Název obce	Část obce	podíl části obce na obyv.	podíl části obce na kandidát.	podíl části obce na mandát.	Podíl části obce na hlasech	Míra repre. 1	Míra repre. 2
		a	b	c	d	c/a	d/a
Polná	<b>Polná</b>	88,49	89,63	90,48	64,72	1,02	0,73
	Hrbov	4,73	5,93	0,00	4,63	0,00	0,98
	Janovice	3,24	2,22	4,76	2,44	1,47	0,75
	Nové Dvory	2,90	2,22	4,76	2,60	1,64	0,90
	Skrýšov	0,65	0,00	0,00	0,00	0,00	0,00
			0,00	0,00	0,00	0,00	0,00
Puklice	Petrovice	1,03	0,00	0,00	0,00	0,00	0,00
	<b>Puklice</b>	79,35	76,92	80,00	78,90	1,01	0,99
	Studénky	19,61	23,08	20,00	21,10	1,02	1,08
Stará Říše	<b>Stará Říše</b>	99,68	100,00	100,00	100,00	1,00	1,00
	Nepomuky	0,32	0,00	0,00	0,00	0,00	0,00
Stonařov	Sokolíčko	0,39	2,33	0,00	0,84	0,00	2,14
	<b>Stonařov</b>	99,61	97,67	100,00	99,16	1,00	1,00
Suchá	Beranovec	25,53	25,00	14,29	26,95	0,56	1,06
	Prostředkovice	25,18	18,75	14,29	16,55	0,57	0,66
	<b>Suchá</b>	49,29	56,25	71,43	56,50	1,45	1,15
Telč	Studnice	1,70	0,68	0,00	0,99	0,00	0,59
	Podolí	19,10	19,05	9,52	19,70	0,50	1,03
	Staré Město	49,49	42,18	42,86	41,54	0,87	0,84
	Štěpnice	25,90	32,65	47,62	34,48	1,84	1,33
	Vnitřní Měst	3,81	5,44	0,00	3,28	0,00	0,86
Třešť	Buková	1,44	0,79	0,00	0,65	0,00	0,45
	Čenkov	2,06	2,38	0,00	1,82	0,00	0,88
	Salavice	2,43	0,00	0,00	0,00	0,00	0,00
	<b>Třešť</b>	94,07	96,83	100,00	94,07	1,06	1,00
Ústí	<b>Ústí</b>	93,67	92,31	88,89	90,25	0,95	0,96
	Branišov	6,33	7,69	11,11	9,75	1,75	1,54
Velký Beranov	Bradlo	4,65	3,33	6,67	3,80	1,44	0,82
	Jeclov	3,70	3,33	6,67	4,25	1,80	1,15
	<b>Velký Beranov</b>	91,65	93,33	86,67	91,95	0,95	1,00
Větrný Jeníkov	Velešov	1,96	0,00	0,00	0,00	0,00	0,00
	<b>Větrný Jeníkov</b>	98,04	100,00	100,00	100,00	1,02	1,02
Vílanec	Loučky	9,15	7,14	0,00	7,52	0,00	0,82
	<b>Vílanec</b>	90,85	92,86	100,00	100,00	1,10	1,10
Vyskytná nad Jihlavou	<b>Vyskytná nad Jihlavou</b>	60,93	76,67	73,33	71,05	1,20	1,17
	Hlávkov	8,91	6,67	6,67	7,59	0,75	0,85
	Jiřín	17,10	10,00	13,33	12,59	0,78	0,74
	Rounek	13,06	6,67	6,67	8,77	0,51	0,67

Název obce	Část obce	podíl části obce na obyv.	podíl části obce na kandidát.	podíl části obce na mandát.	Podíl části obce na hlasech	Míra repre. 1	Míra repre. 2
		a	b	c	d	c/a	d/a
<b>Blažkov</b>	Blažkov	63,48	83,33	66,67	78,47	1,05	1,24
	Dolní Rozsíčka	36,52	16,67	33,33	21,53	0,91	0,59
<b>Blížkov</b>	<b>Blížkov</b>	73,68	75,00	77,78	79,53	1,06	1,08
	Dědkov	26,32	25,00	22,22	20,47	0,84	0,78
<b>Bohdalov</b>	<b>Bohdalov</b>	80,53	88,33	81,82	82,93	1,02	1,03
	Chroustov	19,47	11,67	18,18	17,07	0,93	0,88
<b>Bohuňov</b>	<b>Bohuňov</b>	82,04	71,43	85,71	82,69	1,04	1,01
	Janovičky	17,96	28,57	14,29	17,31	0,80	0,96
<b>Bory</b>	Cyrllov	6,10	3,13	0,00	2,07	0,00	0,34
	Dolní Bory	47,27	71,88	73,33	67,07	1,55	1,42
	Horní Bory	46,63	25,00	26,67	30,86	0,57	0,66
<b>Březí</b>	<b>Březí</b>	90,00	88,89	100,00	93,84	1,11	1,04
	Ondrušky	10,00	11,11	0,00	6,16	0,00	0,62
<b>Bystřice nad Pernštejnem</b>	Bystřice nad Pernštejnem	85,02	87,65	100,00	91,22	1,18	1,07
	Divišov	0,87	0,62	0,00	0,33	0,00	0,38
	Dvořiště	1,15	0,00	0,00	0,00	0,00	0,00
	Bratrušín	1,04	1,85	0,00	1,78	0,00	1,71
	Domanínek	1,29	0,62	0,00	0,84	0,00	0,65
	Domanín	3,59	3,09	0,00	1,82	0,00	0,51
	Karasín	1,11	1,23	0,00	0,87	0,00	0,78
	Kozlov	0,33	0,00	0,00	0,00	0,00	0,00
	Lesoňovice	1,09	1,85	0,00	1,13	0,00	1,04
	Pivonice	0,71	0,62	0,00	0,48	0,00	0,67
	Rovné	2,44	1,85	0,00	1,13	0,00	0,46
Vítochov	1,36	0,62	0,00	0,41	0,00	0,30	
<b>Býšovec</b>	<b>Býšovec</b>	58,96	66,67	71,43	64,11	1,21	1,09
	Smrček	41,04	33,33	28,57	35,89	0,70	0,87
<b>Černá</b>	<b>Černá</b>	82,86	69,23	77,78	71,99	0,94	0,87
	Milíkov	17,14	30,77	22,22	28,01	1,30	1,63
<b>Dalečín</b>	Dalečín	81,59	66,67	84,62	73,06	1,04	0,90
	Hluboké	4,76	11,11	7,69	9,64	1,62	2,02
	Veselí	13,65	22,22	7,69	17,29	0,56	1,27
<b>Dolní Heřmanice</b>	<b>Dolní Heřmanice</b>	89,06	90,91	88,89	89,54	1,00	1,01
	Oslava	10,94	9,09	11,11	10,46	1,02	0,96
<b>Dolní Rožínka</b>	<b>Dolní Rožínka</b>	94,59	97,67	93,33	95,76	0,99	1,01
	Horní Rozsíčka	5,41	2,33	6,67	4,24	1,23	0,78

Název obce	Část obce	podíl části obce na obyv.	podíl části obce na kandidát.	podíl části obce na mandát.	Podíl části obce na hlasech	Míra repre. 1	Míra repre. 2
		a	b	c	d	c/a	d/a
Hamry nad Sázavou	<b>Hamry nad Sázavou</b>	74,66	77,33	73,33	74,86	0,98	1,00
	Najdek	19,02	14,67	13,33	14,74	0,70	0,77
	Šlakhamry	6,32	8,00	13,33	10,40	2,11	1,65
Herálec	Herálec	27,46	21,67	20,00	16,59	0,73	0,60
	Brušovec	0,70	0,00	0,00	0,00	0,00	0,00
	Český Herálec	65,41	73,33	80,00	78,54	1,22	1,20
	Kocanda	6,49	5,00	0,00	4,86	0,00	0,75
	Kuchyně	0,00	0,00	0,00	0,00	0,00	0,00
Horní Libochová	<b>Horní Libochová</b>	92,11	94,44	100,00	96,29	1,09	1,05
	Dolní Hlíny	4,21	5,56	0,00	3,71	0,00	0,88
	Horní Hlíny	3,68	94,44	0,00	0,00	0,00	0,00
Chlum-Korouhvice	<b>Chlum</b>	88,64	88,89	83,33	85,19	0,94	0,96
	<b>Korouhvice</b>	11,36	11,11	16,67	14,81	1,47	1,30
Jimramov	<b>Jimramov</b>	56,03	50,00	66,67	53,68	1,19	0,96
	Benátky	18,65	19,05	20,00	22,47	1,07	1,20
	Sedliště	9,58	11,90	6,67	9,32	0,70	0,97
	Trhonice	7,19	9,52	0,00	5,99	0,00	0,83
	Ubušín	8,55	9,52	6,67	8,54	0,78	1,00
Koroužné	<b>Koroužné</b>	64,98	80,00	71,43	74,47	1,10	1,15
	Kobylnice	14,01	10,00	14,29	12,21	1,02	0,87
	Švařec	21,01	10,00	14,29	13,32	0,68	0,63
Krásné	<b>Krásné</b>	84,62	85,71	85,71	87,63	1,01	1,04
	Mrhov	15,38	14,29	14,29	12,37	0,93	0,80
Křižánky	České Křižánky	19,39	5,88	0,00	5,57	0,00	0,29
	České Milovy	4,16	0,00	0,00	0,00	0,00	0,00
	Moravské Křižánky	76,45	94,12	100,00	94,43	1,31	1,24
Křižanov	<b>Křižanov</b>	98,81	98,39	92,31	96,85	0,93	0,98
	Bojanov	1,19	1,61	7,69	3,15	6,45	2,64
Lavičky	<b>Lavičky</b>	88,04	93,75	85,71	92,29	0,97	1,05
	Závist	11,96	6,25	14,29	7,71	1,19	0,64
Lísek	Lísek	2,67	11,11	14,29	13,30	5,34	4,97
	Lhota	87,97	77,78	71,43	75,06	0,81	0,85
	Vojtěchov	9,36	11,11	14,29	11,64	1,53	1,24
Měřín	<b>Měřín</b>	92,54	93,81	93,33	93,42	1,01	1,01
	Pustina	7,46	6,19	6,67	6,58	0,89	0,88

Název obce	Část obce	podíl části obce na obyv.	podíl části obce na kandidát.	podíl části obce na mandát.	Podíl části obce na hlasech	Míra repre. 1	Míra repre. 2
		a	b	c	d	c/a	d/a
Moravecké Pavlovice	Habří	51,02	44,44	20,00	33,70	0,39	0,66
	<b>Moravecké Pavlovice</b>	48,98	55,56	80,00	66,30	1,63	1,35
Netín	Netín	92,10	86,36	100,00	88,60	1,09	0,96
	Záseka	7,90	13,64	0,00	11,40	0,00	1,44
Nížkov	Buková	17,19	15,00	6,67	17,10	0,39	0,99
	<b>Nížkov</b>	79,03	81,67	93,33	79,41	1,18	1,00
	Špinov	3,78	3,33	0,00	3,49	0,00	0,92
Nové Město na Moravě	<b>Nové Město na Moravě</b>	77,44	73,68	65,38	71,10	0,84	0,92
	Hlinné	1,79	2,63	7,69	3,38	4,29	1,89
	Jiříkovice	2,29	3,38	3,85	3,69	1,68	1,61
	Maršovice	2,54	2,26	0,00	2,24	0,00	0,88
	Olešná	2,33	1,88	3,85	2,17	1,65	0,93
	Petrovice	2,04	4,14	3,85	4,38	1,88	2,14
	Pohledec	4,82	4,51	0,00	5,12	0,00	1,06
	Rokytno	2,18	1,50	7,69	1,82	3,52	0,83
	Slavkovice	4,24	4,51	7,69	4,41	1,81	1,04
Studnice	0,32	1,50	0,00	1,69	0,00	5,28	
Nový Jimramov	Nový Jimramov	78,46	80,00	71,43	81,47	0,91	1,04
	Jimramovské Paseky	21,54	20,00	28,57	18,53	1,33	0,86
	Široké Pole	0,00	0,00	0,00	0,00	0,00	0,00
Ořechov	Ořechov	70,55	72,73	66,67	73,38	0,94	1,04
	Ronov	29,45	27,27	33,33	26,62	1,13	0,90
Osová Bítýška	Osová Bítýška	94,71	88,46	92,31	93,75	0,97	0,99
	Osová	5,29	11,54	7,69	6,25	1,45	1,18
Ostrov nad Oslavou	<b>Ostrov nad Oslavou</b>	96,57	100,00	100,00	100,00	1,04	1,04
	Suky	3,43	0,00	0,00	0,00	0,00	0,00
Otín	Otín	44,28	58,33	66,67	63,77	1,51	1,44
	Geršov	24,35	8,33	11,11	9,80	0,46	0,40
	Pohořílky	31,37	33,33	22,22	26,43	0,71	0,84
Pavlov	<b>Pavlov</b>	99,37	100,00	100,00	100,00	1,01	1,01
	Starý Telečkov	0,63	0,00	0,00	0,00	0,00	0,00
Prosetín	Prosetín	53,55	55,56	46,67	51,19	0,87	0,96
	Brťoví	17,26	11,11	13,33	13,21	0,77	0,77
	Čtyři Dvory	29,19	33,33	40,00	35,60	1,37	1,22

Název obce	Část obce	podíl části obce na obyv.	podíl části obce na kandidát.	podíl části obce na mandát.	Podíl části obce na hlasech	Míra repre. 1	Míra repre. 2
		a	b	c	d	c/a	d/a
Radostín nad Oslavou	Radostín nad Oslavou	96,58	91,30	86,67	89,16	0,90	0,92
	Zahradiště	3,42	8,70	13,33	10,84	3,90	3,17
Rousměrov	Laštovičky	35,14	22,22	28,57	22,22	0,81	0,63
	<b>Rousměrov</b>	64,86	77,78	71,43	77,78	1,10	1,20
Rovečné	Malé Tresné	11,46	9,52	18,18	11,47	1,59	1,00
	<b>Rovečné</b>	88,54	90,48	81,82	88,53	0,92	1,00
Rozsochy	Rozsochy	65,06	52,63	53,33	52,12	0,82	0,80
	Albrechtice	10,96	10,53	6,67	9,76	0,61	0,89
	Blažejovice	7,02	15,79	20,00	13,83	2,85	1,97
	Kundratice	13,45	21,05	20,00	24,30	1,49	1,81
	Vojetín	3,51	0,00	0,00	0,00	0,00	0,00
Rožná	Rožná	75,69	80,56	80,00	83,21	1,06	1,10
	Josefov	8,37	8,33	6,67	8,25	0,80	0,99
	Zlatkov	15,95	11,11	13,33	8,54	0,84	0,54
Ruda	Ruda	91,99	93,75	85,71	93,42	0,93	1,02
	Lhotka	8,01	6,25	14,29	6,58	1,78	0,82
Sázava	Česká Mez	5,95	6,67	0,00	6,12	0,00	1,03
	<b>Sázava</b>	94,05	93,33	100,00	93,88	1,06	1,00
Sejřek	Sejřek	73,71	64,29	80,00	70,51	1,09	0,96
	Bor	26,29	35,71	20,00	29,49	0,76	1,12
Skorotice	Chlébské	72,67	66,67	60,00	63,53	0,83	0,87
	<b>Skorotice</b>	27,33	33,33	40,00	36,47	1,46	1,33
Sněžné	Sněžné	78,48	84,76	86,67	85,51	1,10	1,09
	Blatiny	5,93	4,76	0,00	4,87	0,00	0,82
	Krátká	3,17	3,81	0,00	2,80	0,00	0,88
	Milovy	2,62	0,00	0,00	0,00	0,00	0,00
	Podlesí	2,90	0,95	6,67	2,54	2,30	0,88
	Samotín	3,17	3,81	0,00	1,86	0,00	0,59
	Vříšť	3,72	1,90	6,67	2,43	1,79	0,65
Stránecká Zhoř	Stránecká Zhoř	63,62	50,00	72,73	62,18	1,14	0,98
	Frankův Zhořec	9,48	3,85	0,00	4,78	0,00	0,50
	Kochánov	22,07	46,15	27,27	33,04	1,24	1,50
	Nová Zhoř	4,83	0,00	0,00	0,00	0,00	0,00



Název obce	Část obce	podíl části obce na obyv.	podíl části obce na kandidát.	podíl části obce na mandát.	Podíl části obce na hlasech	Míra repre. 1	Míra repre. 2
		a	b	c	d	c/a	d/a
<b>Strážek</b>	Jemnice	7,59	30,23	26,67	22,64	3,51	2,98
	Krčma	0,66	0,00	0,00	0,00	0,00	0,00
	Meziboří	14,96	9,30	13,33	10,39	0,89	0,69
	Mitrov	16,50	4,65	0,00	3,54	0,00	0,21
	Moravecké Janovice	4,07	2,33	0,00	1,53	0,00	0,37
	<b>Strážek</b>	56,22	53,49	60,00	61,90	1,07	1,10
<b>Střítež</b>	Střítež	93,81	100,00	100,00	100,00	1,07	1,07
	Nivy	6,19	0,00	0,00	0,00	0,00	0,00
<b>Sulkovec</b>	Sulkovec	74,14	66,67	71,43	68,39	0,96	0,92
	Polom	25,86	33,33	28,57	31,61	1,10	1,22
<b>Svratka</b>	Svratka	82,02	78,08	80,00	76,45	0,98	0,93
	Česká Cikánka	4,90	2,74	0,00	1,87	0,00	0,38
	Moravská Svratka	12,37	19,18	20,00	21,68	1,62	1,75
	Moravská Cikánka	0,71	0,00	0,00	0,00	0,00	0,00
<b>Štěpánov nad Svratkou</b>	Štěpánov nad Svratkou	93,74	97,30	93,33	96,19	1,00	1,03
	Vrtěžř	6,26	2,70	6,67	3,81	1,07	0,61
<b>Uhřínov</b>	Šeborov	10,42	6,25	0,00	6,88	0,00	0,66
	<b>Uhřínov</b>	89,58	93,75	100,00	93,12	1,12	1,04
<b>Ujčov</b>	Ujčov	50,31	51,72	44,44	50,59	0,88	1,01
	Dolní Čepí	15,81	17,24	11,11	14,39	0,70	0,91
	Horní Čepí	2,67	0,00	0,00	0,00	0,00	0,00
	Kovářová	8,01	6,90	22,22	9,06	2,77	1,13
	Lískovec	23,20	24,14	22,22	25,96	0,96	1,12
<b>Věcov</b>	Věcov	35,31	28,95	33,33	30,94	0,94	0,88
	Jimramovské Pavlovice	15,20	10,53	13,33	16,20	0,88	1,07
	Koníkov	3,62	5,26	6,67	5,05	1,84	1,40
	Míchov	16,21	28,95	20,00	19,33	1,23	1,19
	Odranec	12,59	13,16	6,67	8,92	0,53	0,71
	Roženecké Paseky	17,08	13,16	20,00	16,09	1,17	0,94

Název obce	Část obce	podíl části obce na obyv.	podíl části obce na kandidát.	podíl části obce na mandát.	Podíl části obce na hlasech	Míra repre. 1	Míra repre. 2
		a	b	c	d	c/a	d/a
Velká Bíteš	Bezděkov	1,33	0,63	0,00	0,38	0,00	0,29
	Březka	2,00	0,63	0,00	1,09	0,00	0,54
	Holubí Zhoř	3,39	3,14	0,00	2,73	0,00	0,81
	Jáchymov	1,73	1,26	4,76	1,75	2,76	1,01
	Janovice	16,54	11,95	0,00	9,89	0,00	0,60
	Jestřabí	0,83	0,63	0,00	0,86	0,00	1,04
	Jindřichov	1,59	1,26	0,00	1,76	0,00	1,11
	Košíkov	3,31	2,52	0,00	2,33	0,00	0,70
	Ludvíkov	0,69	0,63	0,00	0,42	0,00	0,61
	Pánov	0,32	0,00	0,00	0,00	0,00	0,00
	Velká Bíteš	68,27	77,36	95,24	78,79	1,40	1,15
Velká Losenice	Pořežín	5,20	4,44	6,67	5,22	1,28	1,00
	Velká Losenice	94,80	95,56	93,33	94,78	0,98	1,00
Velké Meziříčí	Velké Meziříčí	87,29	88,82	91,30	88,55	1,05	1,01
	Dolní Radslavice	0,71	0,00	0,00	0,00	0,00	0,00
	Hrbov	1,28	0,62	0,00	0,87	0,00	0,68
	Kúsky	0,56	0,00	0,00	0,00	0,00	0,00
	Lhotky	1,89	2,48	0,00	2,68	0,00	1,42
	Mostiště	5,03	4,35	8,70	4,86	1,73	0,97
	Olíš nad Oslavou	2,23	2,48	0,00	2,11	0,00	0,95
Svařenov	1,01	1,24	0,00	0,93	0,00	0,92	
Věstín	Věstín	23,64	33,33	33,33	37,47	1,41	1,59
	Bolešín	52,12	44,44	44,44	43,12	0,85	0,83
	Věstínek	24,24	22,22	22,22	19,41	0,92	0,80
Věžná	Věžná	61,82	73,68	66,67	69,85	1,08	1,13
	Jabloňov	21,82	15,79	22,22	19,49	1,02	0,89
	Pernštejnské Janovice	16,36	10,53	11,11	10,67	0,68	0,65
Vojnův Městec	Vojnův Městec	99,37	100,00	100,00	137,21	1,01	1,38
	Nová Huť	0,63	0,00	0,00	0,00	0,00	0,00
Zvole	Branišov	33,44	23,81	18,18	26,57	0,54	0,79
	Olešíanky	14,74	14,29	18,18	18,99	1,23	1,29
	Zvole	51,82	61,90	63,64	54,44	1,23	1,05

Název obce	Část obce	podíl části obce na obyv.	podíl části obce na kandidát.	podíl části obce na mandát.	Podíl části obce na hlasech	Míra repre. 1	Míra repre. 2
		a	b	c	d	c/a	d/a
<b>Žďár nad Sázavou</b>	Žďár nad Sázavou 1	19,12	21,84	18,52	20,54	0,97	1,07
	Žďár nad Sázavou 2	11,09	12,07	22,22	15,07	2,00	1,36
	Žďár nad Sázavou 3	23,56	23,56	25,93	22,87	1,10	0,97
	Žďár nad Sázavou 4	12,93	10,34	3,70	9,68	0,29	0,75
	Žďár nad Sázavou 5	8,19	6,32	0,00	4,73	0,00	0,58
	Žďár nad Sázavou 6	15,55	17,24	11,11	16,82	0,71	1,08
	Žďár nad Sázavou 7	7,01	8,05	14,81	9,41	2,11	1,34
	Mělkovice	0,39	0,57	3,70	0,87	9,62	2,27
	Radonín	0,30	0,00	0,00	0,00	0,00	0,00
	Stržanov	1,06	0,00	0,00	0,00	0,00	0,00
	Veselíčko	0,81	0,00	0,00	0,00	0,00	0,00
<b>Babice</b>	<b>Babice</b>	75,92	66,67	66,67	68,74	0,88	0,91
	Bolíkovice	24,08	33,33	22,22	31,26	0,92	1,30
<b>Bačice</b>	<b>Bačice</b>	62,37	66,67	71,43	74,75	1,15	1,20
	Udeřice	37,63	33,33	28,57	25,25	0,76	0,67
<b>Benetice</b>	<b>Benetice</b>	74,21	78,57	71,43	78,15	0,96	1,05
	Věstoňovice	25,79	21,43	28,57	21,85	1,11	0,85
<b>Biskupice-Pulkov</b>	Biskupice	82,46	71,43	85,71	76,78	1,04	0,93
	Pulkov	17,54	28,57	14,29	23,22	0,81	1,32
<b>Bochovice</b>	Batouchovice	33,57	8,33	14,29	11,79	0,43	0,35
	<b>Bochovice</b>	66,43	91,67	85,71	88,21	1,29	1,33
<b>Budišov</b>	<b>Budišov</b>	88,92	95,00	93,33	94,29	1,05	1,06
	Mihoukovice	11,08	5,00	6,67	5,71	0,60	0,52
<b>Jaroměřice nad Rokytnou</b>	Boňov	2,17	0,79	0,00	1,27	0,00	0,59
	Jaroměřice nad Rokytnou	77,94	86,51	94,74	86,92	1,22	1,12
	Ohrazenice	4,82	3,17	0,00	3,09	0,00	0,64
	Popovice	2,65	1,59	0,00	0,89	0,00	0,34
	Příložany	5,59	2,38	0,00	2,21	0,00	0,40
	Ratibořice	5,16	3,97	5,26	4,68	1,02	0,91
Vacenovice	1,66	1,59	0,00	0,94	0,00	0,56	
<b>Jemnice</b>	<b>Jemnice</b>	96,11	97,62	100,00	98,13	1,04	1,02
	Louka	1,93	1,59	0,00	1,36	0,00	0,70
	Panenská	1,96	0,79	0,00	0,51	0,00	0,26

Název obce	Část obce	podíl části obce na obyv.	podíl části obce na kandidát.	podíl části obce na mandát.	Podíl části obce na hlasech	Míra repre. 1	Míra repre. 2
		a	b	c	d	c/a	d/a
Kamenná	<b>Kamenná</b>	92,02	84,62	71,43	83,37	0,78	0,91
	Klementice	7,98	15,38	28,57	16,63	3,58	2,08
Kojatice	<b>Kojatice</b>	78,68	100,00	100,00	100,00	1,27	1,27
	Velký Újezd	21,32	0,00	0,00	0,00	0,00	0,00
Kralice nad Oslavou	Horní Lhotice	13,29	11,11	13,33	14,03	1,00	1,06
	<b>Kralice nad Oslavou</b>	86,71	88,89	86,67	85,97	1,00	0,99
Lesonice	<b>Lesonice</b>	94,01	92,86	88,89	94,12	0,95	1,00
	Horní Lažany	5,99	7,14	11,11	5,88	1,86	0,98
Moravské Budějovice	Jackov	2,16	0,79	4,76	1,58	2,20	0,73
	Lažínky	2,00	0,79	0,00	0,97	0,00	0,48
	<b>Moravské Budějovice</b>	92,44	95,24	90,48	93,54	0,98	1,01
	Vesce	1,43	1,59	0,00	1,77	0,00	1,23
	Vranín	1,96	1,59	4,76	2,14	2,43	1,09
Náměšť nad Oslavou	Jedov	0,98	2,22	0,00	27,05	0,00	27,58
	<b>Náměšť nad Oslavou</b>	95,48	94,07	100,00	936,13	1,05	9,80
	Otradice	1,08	0,74	0,00	2,58	0,00	2,39
	Zňátky	2,46	2,96	0,00	33,05	0,00	13,43
Nové Syrovice	<b>Nové Syrovice</b>	86,48	86,36	86,67	77,21	1,00	0,89
	Krnčice	13,52	13,64	13,33	22,79	0,99	1,69
Předín	<b>Předín</b>	93,86	88,46	93,33	90,34	0,99	0,96
	Hory	6,14	11,54	6,67	9,66	1,09	1,57
Pyšel	<b>Pyšel</b>	84,00	83,33	100,00	89,63	1,19	1,07
	Vaneč	16,00	16,67	0,00	10,37	0,00	0,65
Rouchovany	<b>Rouchovany</b>	93,54	98,33	100,00	96,73	1,07	1,03
	Šemíkovice	6,46	1,67	0,00	3,27	0,00	0,51
Slavičky	Okrašovice	26,56	22,22	28,57	26,30	1,08	0,99
	Pozďátky	24,90	22,22	14,29	16,86	0,57	0,68
	Slavičky	48,55	55,56	57,14	56,84	1,18	1,17
Stařeč	Kracovice	5,03	3,49	0,00	3,78	0,00	0,75
	<b>Stařeč</b>	94,97	96,51	100,00	96,22	1,05	1,01
Třebenice	Chroustov	9,15	8,70	11,11	6,14	1,21	0,67
	Plešice	15,96	21,74	0,00	13,99	0,00	0,88
	<b>Třebenice</b>	74,88	69,57	88,89	79,87	1,19	1,07

Název obce	Část obce	podíl části obce na obyv.	podíl části obce na kandidát.	podíl části obce na mandát.	Podíl části obce na hlasech	Míra repre. 1	Míra repre. 2
		a	b	c	d	c/a	d/a
<b>Třebíč</b>	Borovina	13,52	6,05	7,41	6,05	0,55	0,45
	Budíkovice	0,69	0,96	0,00	0,63	0,00	0,91
	Horka-Domky	20,64	25,16	18,52	25,30	0,90	1,23
	Jejkov	0,99	0,64	3,70	1,03	3,74	1,04
	Nové Dvory	39,04	35,99	18,52	32,24	0,47	0,83
	Nové Město	3,85	2,23	3,70	2,73	0,96	0,71
	Pocoucov	0,46	0,64	0,00	0,81	0,00	1,75
	Podklášteří	9,50	12,74	22,22	13,50	2,34	1,42
	Ptáčov	0,58	0,64	0,00	0,50	0,00	0,86
	Račerovice	0,40	0,64	3,70	0,97	9,20	2,40
	Řípop	0,17	0,32	0,00	0,35	0,00	2,02
	Slavice	0,68	0,32	0,00	0,57	0,00	0,83
	Sokolí	0,62	0,96	0,00	1,05	0,00	1,70
	Stařečka	1,53	0,96	0,00	0,86	0,00	0,56
	Týn	5,48	7,32	14,81	8,12	2,71	1,48
	Vnitřní Město	0,95	1,27	0,00	1,32	0,00	1,39
Zámostí	0,90	3,18	7,41	3,99	8,23	4,43	
<b>Vladislav</b>	Hostákov	17,69	10,20	13,33	10,10	0,75	0,57
	Střížov	6,39	8,16	0,00	6,26	0,00	0,98
	<b>Vladislav</b>	75,92	81,63	86,67	83,64	1,14	1,10
<b>Výčapy</b>	Štěpánovice	14,56	12,50	11,11	10,47	0,76	0,72
	<b>Výčapy</b>	85,44	87,50	88,89	89,53	1,04	1,05
<b>Zahrádka</b>	Častotice	38,46	53,85	42,86	48,82	1,11	1,27
	<b>Zahrádka</b>	61,54	46,15	57,14	51,18	0,93	0,83
<b>Zašovice</b>	Nová Brtnice	22,50	11,11	14,29	7,86	0,63	0,35
	<b>Zašovice</b>	77,50	88,89	85,71	92,14	1,11	1,19
<b>Želetava</b>	Bítovánky	12,10	11,67	13,33	11,29	1,10	0,93
	Horky	10,49	8,33	6,67	7,99	0,64	0,76
	Šašovice	11,23	11,67	20,00	13,95	1,78	1,24
	<b>Želetava</b>	66,18	68,33	60,00	66,76	0,91	1,01
		0,00	0,00	0,00	0,00	0,00	0,00
<b>Bělá</b>	Bělá	77,29	75,00	71,43	71,02	0,92	0,92
	Tasice	22,71	25,00	28,57	28,98	1,26	1,28
<b>Bezděkov</b>	Bezděkov	95,85	100,00	100,00	100,00	1,04	1,04
	Hařilova Lhotka	1,24	0,00	0,00	0,00	0,00	0,00
	Štěpánov	2,90	0,00	0,00	0,00	0,00	0,00
<b>Bojiště</b>	Bojiště	57,09	70,00	85,71	75,92	1,50	1,33
	Mstislavice	22,01	20,00	0,00	10,28	0,00	0,47
	Veliká	20,90	10,00	14,29	13,80	0,68	0,66

<b>Borek</b>	Borek	31,71	28,57	28,57	27,65	0,90	0,87
	Ostružno	68,29	71,43	71,43	72,35	1,05	1,06
<b>Česká Bělá</b>	Cibotín	5,44	9,09	9,09	9,90	1,67	1,82
	Česká Bělá	94,56	90,91	90,91	90,10	0,96	0,95
<b>Číhošť</b>	Číhošť	41,48	66,67	66,67	59,81	1,61	1,44
	Hlohov	17,04	11,11	0,00	6,94	0,00	0,41
	Hroznětín	12,22	5,56	11,11	10,48	0,91	0,86
	Tunochody	21,22	11,11	11,11	12,55	0,52	0,59
	Zdeslavice	8,04	5,56	11,11	10,21	1,38	1,27
<b>Dolní Krupá</b>	Dolní Krupá	95,18	100,00	100,00	100,00	1,05	1,05
	Chrast	4,82	0,00	0,00	0,00	0,00	0,00
<b>Dolní Město</b>	Dobrá Voda Lipnická	2,36	0,00	0,00	0,00	0,00	0,00
	Dolní Město	81,24	100,00	100,00	100,00	1,23	1,23
	Loukov	1,24	0,00	0,00	0,00	0,00	0,00
	Meziklasí	6,07	0,00	0,00	0,00	0,00	0,00
	Rejčkov	8,54	0,00	0,00	0,00	0,00	0,00
	Smrčensko	0,56	0,00	0,00	0,00	0,00	0,00
<b>Dolní Sokolovec</b>	Dolní Sokolovec	77,14	85,71	83,33	85,43	1,08	1,11
	Horní Sokolovec	22,86	14,29	16,67	14,57	0,73	0,64
<b>Golčův Jeníkov</b>	Golčův Jeníkov	86,43	86,44	100,00	89,15	1,16	1,03
	Kobylí Hlava	2,10	1,69	0,00	2,35	0,00	1,12
	Nasavrky	2,45	1,69	0,00	1,07	0,00	0,44
	Římovice	2,52	3,39	0,00	3,08	0,00	1,22
	Sirákovice	2,83	1,69	0,00	0,45	0,00	0,16
	Stupárovice	2,94	5,08	0,00	3,90	0,00	1,32
	Vrtěšice	0,73	0,00	0,00	0,00	0,00	0,00
<b>Habry</b>	Frýdnava	8,15	4,44	6,67	5,18	0,82	0,64
	Habry	76,24	88,89	86,67	87,08	1,14	1,14
	Lubno	2,56	4,44	0,00	4,49	0,00	1,75
	Zboží	13,04	2,22	6,67	3,25	0,51	0,25
<b>Havlíčková Borová</b>	Havlíčková Borová	93,75	93,33	86,67	93,66	0,92	1,00
	Peršíkov	4,56	6,67	13,33	6,34	2,93	1,39
	Železné Horky	1,69	0,00	0,00	0,00	0,00	0,00

Název obce	Část obce	podíl části obce na obyv.	podíl části obce na kandidát.	podíl části obce na mandát.	Podíl části obce na hlasech	Míra repre. 1	Míra repre. 2
		a	b	c	d	c/a	d/a
<b>Havlíčkův Brod</b>	Březinka	0,31	0,88	0,00	0,99	0,00	3,23
	Havlíčkův Brod	89,23	92,48	92,00	94,23	1,03	1,06
	Herlify	0,41	0,44	0,00	0,49	0,00	1,18
	Jilemník	0,27	0,00	0,00	0,00	0,00	0,00
	Klanečná	0,07	0,00	0,00	0,00	0,00	0,00
	Květnov	0,47	0,00	0,00	0,00	0,00	0,00
	Mírovka	1,63	1,77	0,00	1,06	0,00	0,65
	Poděbavy	1,92	0,88	4,00	0,77	2,09	0,40
	Suchá	0,82	0,44	0,00	0,32	0,00	0,39
	Svatý Kříž	1,43	2,21	4,00	1,77	2,79	1,23
	Šmolovy	2,23	0,00	0,00	0,00	0,00	0,00
	Termesivy	0,80	0,88	0,00	0,37	0,00	0,47
	Veselice	0,23	0,00	0,00	0,00	0,00	0,00
Zbožice	0,19	0,00	0,00	0,00	0,00	0,00	
<b>Herálec</b>	Dubí	5,51	1,75	6,67	2,40	1,21	0,44
	Herálec	56,88	70,18	66,67	70,41	1,17	1,24
	Kamenice	12,05	10,53	0,00	6,09	0,00	0,51
	Koječín	8,00	3,51	13,33	8,67	1,67	1,08
	Mikulášov	2,50	1,75	0,00	2,01	0,00	0,81
	Pavlov u Herálce	10,07	7,02	13,33	6,90	1,32	0,69
	Zdislavice	4,99	5,26	0,00	3,52	0,00	0,70
<b>Heřmanice</b>	Bučovice	17,74	0,00	0,00	0,00	0,00	0,00
	Heřmanice	82,26	100,00	100,00	100,00	1,22	1,22
<b>Hněvkovice</b>	Budeč	1,00	0,00	0,00	0,00	0,00	0,00
	Habrovčice	2,51	2,22	11,11	2,49	4,43	0,99
	Hněvkovice	58,03	62,22	77,78	64,12	1,34	1,11
	Chotěměřice	12,37	17,78	0,00	11,03	0,00	0,89
	Nová Ves u Dolních Kralovic	10,54	4,44	11,11	8,17	1,05	0,78
	Štičí	0,84	0,00	0,00	0,00	0,00	0,00
	Velká Paseka	2,51	0,00	0,00	0,00	0,00	0,00
	Zahájí	12,21	13,33	0,00	14,19	0,00	1,16
<b>Horní Krupá</b>	Horní Krupá	82,44	85,71	85,71	85,18	1,04	1,03
	Lysá	1,80	0,00	0,00	0,00	0,00	0,00
	Údolí	8,38	7,14	14,29	8,45	1,70	1,01
	Zálesí	7,39	7,14	0,00	6,37	0,00	0,86
<b>Hradec</b>	Hamry	10,39	12,50	14,29	14,35	1,38	1,38
	Hradec	89,61	87,50	85,71	85,65	0,96	0,96

<b>Chotěboř</b>	Bílek	2,92	2,34	4,76	2,59	1,63	0,89
	Dobkov	1,19	0,78	0,00	0,65	0,00	0,55
	Chotěboř	86,52	84,38	90,48	85,97	1,05	0,99
	Klouzovy	0,71	0,78	0,00	1,04	0,00	1,47
	Počátky	1,70	2,34	0,00	1,81	0,00	1,06
	Příjemky	1,89	2,34	4,76	2,88	2,51	1,52
	Rankov	1,53	0,78	0,00	1,19	0,00	0,78
	Střížov	1,21	0,00	0,00	0,00	0,00	0,00
	Svinný	2,33	6,25	0,00	3,87	0,00	1,66
<b>Jedlá</b>	Dobrá Voda	50,00	50,00	40,00	49,63	0,80	0,99
	Jedlá	50,00	50,00	60,00	50,37	1,20	1,01
<b>Jeřišno</b>	Heřmaň	4,62	6,25	0,00	7,34	0,00	1,59
	Chuchel	22,44	12,50	0,00	5,28	0,00	0,24
	Jeřišno	52,15	62,50	71,43	64,37	1,37	1,23
	Podhořice	7,92	6,25	14,29	7,11	1,80	0,90
	Vestecská Lhotka	12,87	12,50	14,29	15,90	1,11	1,24
<b>Kámen</b>	Jiříkov	18,16	25,00	33,33	29,42	1,84	1,62
	Kámen	71,84	58,33	44,44	54,04	0,62	0,75
	Proseč	10,00	16,67	22,22	16,55	2,22	1,65
<b>Kamenná Lhota</b>	Dolní Paseka	4,56	0,00	0,00	0,00	0,00	0,00
	Kamenná Lhota	95,44	100,00	100,00	100,00	1,05	1,05
<b>Klokočov</b>	Klokočov	61,40	40,00	40,00	47,24	0,65	0,77
	Klokočovská Lhotka	38,60	60,00	60,00	52,76	1,55	1,37
<b>Knyk</b>	Knyk	73,23	73,68	71,43	64,43	0,98	0,88
	Rozňák	26,77	26,32	28,57	35,57	1,07	1,33
<b>Kozlov</b>	Kozlov	69,72	78,57	71,43	78,15	1,02	1,12
	Leština	17,61	14,29	14,29	14,56	0,81	0,83
	Olešná	12,68	7,14	14,29	7,28	1,13	0,57
<b>Kožlí</b>	Bohumilice	21,02	48,15	30,77	25,90	1,46	1,23
	Kožlí	67,02	40,74	61,54	60,29	0,92	0,90
	Sechov	11,96	11,11	7,69	13,81	0,64	1,15
<b>Kraborovice</b>	Kraborovice	51,72	42,86	42,86	43,90	0,83	0,85
	Úhrov	48,28	57,14	57,14	56,10	1,18	1,16
<b>Krásná Hora</b>	Bezděkov	9,29	29,63	22,22	18,39	2,39	1,98
	Bratroňov	5,20	3,70	11,11	5,76	2,13	1,11
	Broumova Lhota	22,12	33,33	22,22	20,14	1,00	0,91
	Čekánov	2,97	3,70	11,11	10,10	3,74	3,40
	Hlavňov	2,79	7,41	0,00	9,11	0,00	3,27
	Kojkovičky	2,42	0,00	0,00	0,00	0,00	0,00
	Krásná Hora	49,81	22,22	33,33	36,50	0,67	0,73
	Vítonín	1,67	0,00	0,00	0,00	0,00	0,00
	Volichov	3,72	0,00	0,00	0,00	0,00	0,00



<b>Krucemburk</b>	Hluboká	3,79	3,33	6,67	4,17	1,76	1,10
	Krucemburk	86,18	91,67	93,33	91,30	1,08	1,06
	Staré Ransko	10,03	5,00	0,00	4,53	0,00	0,45
<b>Květinov</b>	Kvasetice	5,49	0,00	0,00	0,00	0,00	0,00
	Květinov	64,98	88,89	85,71	86,62	1,32	1,33
	Radňov	29,54	11,11	14,29	13,38	0,48	0,45
<b>Kyjov</b>	Dvorce	15,22	14,29	14,29	10,49	0,94	0,69
	Kyjov	84,78	85,71	85,71	89,51	1,01	1,06
<b>Ledeč nad Sázavou</b>	Habrek	2,97	0,00	0,00	0,00	0,00	0,00
	Horní Ledec	10,31	0,00	0,00	0,00	0,00	0,00
	Ledeč nad Sázavou	82,79	98,06	93,33	97,13	1,13	1,17
	Obrvaň	1,64	0,97	6,67	2,13	4,08	1,31
	Souboř	0,84	0,00	0,00	0,00	0,00	0,00
	Sychrov	0,04	0,00	0,00	0,00	0,00	0,00
	Vrbka	1,41	0,97	0,00	0,73	0,00	0,52
<b>Leština u Světlé</b>	Dobrnice	14,21	18,18	18,18	13,09	1,28	0,92
	Leština u Světlé	66,90	50,00	45,45	50,43	0,68	0,75
	Štěpánov	10,57	18,18	18,18	17,65	1,72	1,67
	Vrbice	8,32	13,64	18,18	18,83	2,19	2,26
<b>Libice nad Doubravou</b>	Barovice	7,00	4,44	6,67	5,54	0,95	0,79
	Chloumek	4,67	4,44	6,67	5,47	1,43	1,17
	Kladruby	2,21	0,00	0,00	0,00	0,00	0,00
	Křemenice	2,95	4,44	0,00	2,56	0,00	0,87
	Lhůta	4,67	4,44	6,67	4,77	1,43	1,02
	Libice nad Doubravou	66,58	68,89	66,67	71,19	1,00	1,07
	Libická Lhotka	8,23	8,89	6,67	7,46	0,81	0,91
	Malochyně	1,72	2,22	6,67	1,55	3,88	0,90
	Nehodovka	0,00	0,00	0,00	0,00	0,00	0,00
	Spálava	1,97	2,22	0,00	1,47	0,00	0,75
<b>Lípa</b>	Dobrohostov	13,10	11,11	13,33	10,00	1,02	0,76
	Chválkov	2,58	0,00	0,00	0,00	0,00	0,00
	Lípa	72,32	83,33	80,00	84,67	1,11	1,17
	Petrkov	11,99	5,56	6,67	5,33	0,56	0,44
<b>Lipnice nad Sázavou</b>	Lipnice nad Sázavou	94,72	95,35	100,00	95,89	1,06	1,01
	Vilémovec	5,28	4,65	0,00	4,11	0,00	0,78
<b>Malčín</b>	Dobrá Voda	1,51	0,00	0,00	0,00	0,00	0,00
	Malčín	98,49	100,00	100,00	100,00	1,02	1,02

Název obce	Část obce	podíl části obce na obyv.	podíl části obce na kandidát.	podíl části obce na mandát.	Podíl části obce na hlasech	Míra repre. 1	Míra repre. 2
		a	b	c	d	c/a	d/a
<b>Maleč</b>	Blatnice	7,67	11,11	0,00	77,51	0,00	10,11
	Dolní Lhotka	1,38	5,56	0,00	1,97	0,00	1,42
	Horní Lhotka	3,53	5,56	11,11	4,59	3,15	1,30
	Hranice	8,28	5,56	0,00	2,18	0,00	0,26
	Jeníkovec	4,29	5,56	0,00	6,62	0,00	1,54
	Maleč	71,63	66,67	88,89	77,51	1,24	1,08
	Předboř	3,22	0,00	0,00	0,00	0,00	0,00
<b>Nová Ves u Chotěboře</b>	Nová Ves u Chotěboře	93,57	92,59	88,89	91,92	0,95	0,98
	Nový Dvůr	6,43	7,41	11,11	8,08	1,73	1,26
<b>Okrouhlice</b>	Babice	15,88	32,65	15,38	28,03	0,97	1,76
	Chlístov	7,82	12,24	15,38	12,05	1,97	1,54
	Okrouhlice	50,08	36,73	53,85	40,85	1,08	0,82
	Olešnice	15,57	12,24	7,69	10,93	0,49	0,70
	Vadín	10,64	6,12	7,69	8,15	0,72	0,77
<b>Okrouhlička</b>	Okrouhlička	89,78	80,00	85,71	79,80	0,95	0,89
	Skřivánek	10,22	20,00	14,29	20,20	1,40	1,98
<b>Podmoklany</b>	Branišov	0,79	0,00	0,00	0,00	0,00	0,00
	Hudeč	9,52	11,11	11,11	12,34	1,17	1,30
	Podmoklany	89,68	88,89	88,89	87,66	0,99	0,98
<b>Pohled</b>	Pohled	89,37	88,89	88,89	89,05	0,99	1,00
	Simtany	10,63	11,11	11,11	10,95	1,05	1,03
<b>Prosíčka</b>	Dolní Prosíčka	41,41	14,29	14,29	14,40	0,35	0,35
	Horní Prosíčka	33,59	57,14	57,14	56,52	1,70	1,68
	Nezdín	25,00	28,57	28,57	29,08	1,14	1,16
<b>Přibyslav</b>	Česká Jablonná	2,85	1,11	0,00	0,92	0,00	0,32
	Dobrá	9,27	8,89	0,00	6,95	0,00	0,75
	Dolní Jablonná	2,56	2,22	0,00	2,84	0,00	1,11
	Hřiště	2,10	0,00	0,00	0,00	0,00	0,00
	Poříčí	2,43	2,22	0,00	1,55	0,00	0,64
	Přibyslav	75,62	83,33	100,00	86,29	1,32	1,14
	Ronov nad Sázavou	3,44	1,11	0,00	0,44	0,00	0,13
	Utín	1,73	1,11	0,00	1,01	0,00	0,58
<b>Rušínov</b>	Hostětínky	0,60	0,00	0,00	0,00	0,00	0,00
	Modletín	12,50	0,00	0,00	0,00	0,00	0,00
	Rušínov	79,17	100,00	100,00	100,00	1,26	1,26
	Vratkov	7,74	0,00	0,00	0,00	0,00	0,00

Název obce	Část obce	podíl části obce na obyv.	podíl části obce na kandidát.	podíl části obce na mandát.	Podíl části obce na hlasech	Míra repre. 1	Míra repre. 2
		a	b	c	d	c/a	d/a
Sedletín	Sedletín	67,02	72,73	85,71	79,88	1,28	1,19
	Veselá	32,98	27,27	14,29	20,12	0,43	0,61
Skryje	Hostačov	48,33	66,67	71,43	68,40	1,48	1,42
	Chrastice	8,33	0,00	0,00	0,00	0,00	0,00
	Skryje	43,33	33,33	28,57	31,60	0,66	0,73
Slavíkov	Dlouhý	9,61	0,00	0,00	0,00	0,00	0,00
	Dolní Vestec	7,21	6,25	14,29	8,87	1,98	1,23
	Horní Vestec	2,10	0,00	0,00	0,00	0,00	0,00
	Kocourov	0,60	0,00	0,00	0,00	0,00	0,00
	Rovný	34,23	50,00	28,57	43,51	0,83	1,27
	Slavíkov	42,04	37,50	42,86	40,29	1,02	0,96
	Štikov	1,20	0,00	0,00	0,00	0,00	0,00
	Zálesí	3,00	6,25	14,29	7,33	4,76	2,44
Světlá nad Sázavou	Benetice	0,41	0,00	0,00	0,00	0,00	0,00
	Dolní Březinka	3,26	4,08	4,76	5,98	1,46	1,84
	Dolní Dlužiny	0,30	0,00	0,00	0,00	0,00	0,00
	Horní Březinka	0,63	1,36	0,00	1,05	0,00	1,66
	Horní Dlužiny	0,63	0,00	0,00	0,00	0,00	0,00
	Josefodol	2,04	0,00	0,00	0,00	0,00	0,00
	Kochánov	0,63	0,68	0,00	0,75	0,00	1,18
	Leštinka	0,51	0,00	0,00	0,00	0,00	0,00
	Lipnička	1,35	2,72	0,00	2,17	0,00	1,60
	Mrzkovice	2,02	2,72	4,76	3,70	2,36	1,83
	Opatovice	0,59	0,68	0,00	0,27	0,00	0,46
	Radostovice	0,94	0,00	0,00	0,00	0,00	0,00
	Světlá nad Sázavou	84,88	87,07	90,48	101,61	1,07	1,20
	Závidkovice	1,23	0,00	0,00	0,00	0,00	0,00
	Žebrákov	0,56	0,68	0,00	0,95	0,00	1,68
Šlapanov	Kněžská	7,69	11,11	11,11	10,91	1,44	1,42
	Šachotín	4,87	0,00	0,00	0,00	0,00	0,00
	Šlapanov	87,44	88,89	88,89	89,09	1,02	1,02
Štoky	Petrovice	7,02	5,62	6,67	6,37	0,95	0,91
	Pozovice	5,93	4,49	0,00	4,34	0,00	0,73
	Smilov	5,58	4,49	0,00	3,84	0,00	0,69
	Studénka	4,09	4,49	0,00	4,22	0,00	1,03
	Štoky	77,39	80,90	93,33	81,24	1,21	1,05
Tis	Kněž	18,99	0,00	0,00	0,00	0,00	0,00
	Tis	81,01	100,00	100,00	100,00	1,23	1,23

Název obce	Část obce	podíl části obce na obyv.	podíl části obce na kandidát.	podíl části obce na mandát.	Podíl části obce na hlasech	Míra repre. 1	Míra repre. 2
		a	b	c	d	c/a	d/a
<b>Trpišovice</b>	Bilantova Lhota	13,51	11,11	11,11	10,56	0,82	0,78
	Dobrovítova Lhota	22,97	22,22	22,22	20,47	0,97	0,89
	Koňkovice	31,08	33,33	33,33	35,99	1,07	1,16
	Remuta	8,78	11,11	11,11	10,78	1,26	1,23
	Smrčná	4,73	0,00	0,00	0,00	0,00	0,00
	Trpišovice	18,92	22,22	22,22	22,20	1,17	1,17
<b>Uhelná Příbram</b>	Jarošov	6,77	0,00	0,00	0,00	0,00	0,00
	Petrovice u Uhelné Příbramě	11,84	0,00	0,00	0,00	0,00	0,00
	Přísečno	4,02	0,00	0,00	0,00	0,00	0,00
	Pukšice	16,07	16,67	0,00	11,89	0,00	0,74
	Uhelná Příbram	61,31	83,33	100,00	88,11	1,63	1,44
<b>Úsobí</b>	Chyška	13,96	18,75	27,27	19,06	1,95	1,37
	Kosovy	2,43	0,00	0,00	0,00	0,00	0,00
	Úsobí	83,61	81,25	72,73	80,94	0,87	0,97
<b>Vepříkov</b>	Miřátky	25,15	12,50	28,57	23,58	1,14	0,94
	Vepříkov	74,85	87,50	71,43	76,42	0,95	1,02
<b>Věž</b>	Jedouchov	5,41	13,16	9,09	7,70	1,68	1,42
	Leština	10,81	18,42	18,18	17,30	1,68	1,60
	Mozerov	1,35	0,00	0,00	0,00	0,00	0,00
	Skála	12,29	28,95	27,27	30,78	2,22	2,51
	Věž	70,15	39,47	45,45	44,22	0,65	0,63
<b>Vilémov</b>	Dálčice	3,05	2,27	9,09	4,16	2,98	1,36
	Hostovice	4,67	4,55	9,09	6,33	1,94	1,36
	Jakubovice	0,91	4,55	9,09	5,69	9,94	6,22
	Klášter	19,92	15,91	0,00	13,81	0,00	0,69
	Košťany	0,41	0,00	0,00	0,00	0,00	0,00
	Spytice	7,32	4,55	0,00	3,66	0,00	0,50
	Vilémov	61,79	68,18	72,73	66,34	1,18	1,07
	Zhoř	0,20	0,00	0,00	0,00	0,00	0,00
	Ždánice	1,73	0,00	0,00	0,00	0,00	0,00

Název obce	Část obce	podíl části obce na obyv.	podíl části obce na kandidát.	podíl části obce na mandát.	Podíl části obce na hlasech	Míra repre. 1	Míra repre. 2
		a	b	c	d	c/a	d/a
<b>Ždírec nad Doubravou</b>	Benátky	5,36	0,00	0,00	0,00	0,00	0,00
	Horní Studenec	7,59	5,33	6,67	5,78	0,88	0,76
	Kohoutov	2,46	1,33	0,00	0,92	0,00	0,37
	Nové Ransko	3,49	5,33	0,00	4,94	0,00	1,41
	Nový Studenec	3,62	2,67	6,67	3,66	1,84	1,01
	Stružinec	1,49	0,00	0,00	0,00	0,00	0,00
	Údavy	3,46	1,33	0,00	0,35	0,00	0,10
	Ždírec nad Doubravou	72,54	84,00	86,67	84,35	1,19	1,16
<b>Žižkovo Pole</b>	Macourov	8,50	14,81	11,11	15,11	1,31	1,78
	Žižkovo Pole	91,50	85,19	88,89	84,89	0,97	0,93
		0,00	0,00	0,00	0,00	0,00	0,00
<b>Božejov</b>	Božejov	97,00	92,86	90,91	6,87	0,94	0,07
	Nová Ves	3,00	92,86	9,09	93,13	3,03	31,08
<b>Bratřice</b>	Bratřice	93,92	100,00	100,00	100,00	1,06	1,06
	Cetule	6,08	0,00	0,00	0,00	0,00	0,00
<b>Budíkov</b>	Budíkov	80,63	77,78	77,78	76,53	0,96	0,95
	Malý Budíkov	12,19	11,11	11,11	12,10	0,91	0,99
	Pusté Lhotsko	7,19	11,11	11,11	11,38	1,55	1,58
<b>Buřenice</b>	Babice	21,11	23,08	14,29	23,14	0,68	1,10
	Buřenice	52,26	69,23	71,43	67,77	1,37	1,30
	Kyjov	1,51	0,00	0,00	0,00	0,00	0,00
	Radějov	25,13	7,69	14,29	9,09	0,57	0,36
<b>Čáslavsko</b>	Čáslavsko	56,07	42,86	42,86	40,92	0,76	0,73
	Jelenov	7,48	14,29	14,29	14,29	1,91	1,91
	Kopaniny	18,69	14,29	14,29	15,25	0,76	0,82
	Skočidolovice	3,74	0,00	0,00	0,00	0,00	0,00
	Štědrovice	14,02	28,57	28,57	29,54	2,04	2,11
<b>Častrov</b>	Ctiboř	9,43	8,33	9,09	8,88	0,96	0,94
	Častrov	56,41	50,00	54,55	50,36	0,97	0,89
	Jakubín	2,85	0,00	0,00	0,00	0,00	0,00
	Metánov	24,20	33,33	36,36	36,66	1,50	1,51
	Pelec	5,52	8,33	0,00	4,10	0,00	0,74
	Perky	1,60	0,00	0,00	0,00	0,00	0,00
<b>Čejov</b>	Čejov	94,75	100,00	100,00	100,00	1,06	1,06
	Hadina	5,25	0,00	0,00	0,00	0,00	0,00

Název obce	Část obce	podíl části obce na obyv.	podíl části obce na kandidát.	podíl části obce na mandát.	Podíl části obce na hlasech	Míra repre. 1	Míra repre. 2
		a	b	c	d	c/a	d/a
Černovice	Benešov	3,07	4,88	0,00	3,75	0,00	1,22
	Černovice	82,46	90,24	88,89	89,00	1,08	1,08
	Dobešov	5,59	4,88	11,11	7,24	1,99	1,30
	Panské Mlýny	0,44	0,00	0,00	0,00	0,00	0,00
	Rytov	1,15	0,00	0,00	0,00	0,00	0,00
	Střítež	0,82	0,00	0,00	0,00	0,00	0,00
	Svatava	2,36	0,00	0,00	0,00	0,00	0,00
	Vackov	1,15	0,00	0,00	0,00	0,00	0,00
	Vlkosovice	2,96	0,00	0,00	0,00	0,00	0,00
Červená Řečice	Červená Řečice	81,93	85,96	80,00	82,68	0,98	1,01
	Milotičky	2,02	0,00	0,00	0,00	0,00	0,00
	Popelištná	7,23	3,51	0,00	2,81	0,00	0,39
	Těchoraz	5,53	7,02	6,67	7,48	1,21	1,35
	Zmišovice	3,29	3,51	13,33	7,03	4,05	2,13
Dehtáře	Dehtáře	32,26	28,57	28,57	27,62	0,89	0,86
	Milotice	8,87	14,29	14,29	13,81	1,61	1,56
	Onšovice	41,94	57,14	57,14	58,57	1,36	1,40
	Vadčice	16,94	0,00	0,00	0,00	0,00	0,00
Dobrá Voda	Dobrá Voda	71,35	50,00	57,14	55,39	0,80	0,78
	Letny	10,42	6,25	14,29	11,12	1,37	1,07
	Rohovka	18,23	43,75	28,57	33,49	1,57	1,84
Důl	Důl	54,00	85,71	85,71	87,72	1,59	1,62
	Nová Ves	46,00	14,29	14,29	12,28	0,31	0,27
Horní Cerekev	Horní Cerekev	78,96	85,37	80,00	81,90	1,01	1,04
	Hříběcí	12,03	4,88	6,67	5,92	0,55	0,49
	Chrástov	3,19	2,44	6,67	4,05	2,09	1,27
	Těšenov	4,84	4,88	0,00	3,10	0,00	0,64
	Turovka	0,99	2,44	6,67	5,03	6,74	5,09
Hořepník	Březina	4,23	0,00	0,00	0,00	0,00	0,00
	Hořepník	90,08	100,00	100,00	100,00	1,11	1,11
	Mašovice	0,00	0,00	0,00	0,00	0,00	0,00
	Vítovice	5,69	0,00	0,00	0,00	0,00	0,00
Hořice	Děkančice	7,27	11,11	14,29	11,65	1,96	1,60
	Hořice	73,94	77,78	71,43	75,66	0,97	1,02
	Hroznětice	18,79	11,11	14,29	12,68	0,76	0,68

Název obce	Část obce	podíl části obce na obyv.	podíl části obce na kandidát.	podíl části obce na mandát.	Podíl části obce na hlasech	Míra repre. 1	Míra repre. 2
		a	b	c	d	c/a	d/a
Humpolec	Brunka	0,55	0,00	0,00	0,00	0,00	0,00
	Hněvkovice	3,25	2,21	0,00	2,58	0,00	0,79
	Humpolec	82,20	91,18	95,24	91,69	1,16	1,12
	Kletečná	1,43	0,74	0,00	1,08	0,00	0,75
	Krasoňov	2,27	0,74	0,00	0,28	0,00	0,12
	Lhotka	0,31	0,00	0,00	0,00	0,00	0,00
	Petrovice	1,73	0,00	0,00	0,00	0,00	0,00
	Plačkov	1,49	1,47	4,76	2,44	3,20	1,64
	Rozkoš	2,63	2,94	0,00	1,22	0,00	0,46
	Světlice	1,46	0,00	0,00	0,00	0,00	0,00
	Světlický Dvůr	0,55	0,00	0,00	0,00	0,00	0,00
Vilémov	2,12	0,74	0,00	0,72	0,00	0,34	
Chýstovice	Chýstovice	91,67	85,71	85,71	86,40	0,94	0,94
	Jedlina	8,33	14,29	14,29	13,60	1,71	1,63
Jiřice	Jiřice	86,08	91,18	100,00	90,97	1,16	1,06
	Močidla	2,32	0,00	0,00	0,00	0,00	0,00
	Speřice	11,60	8,82	0,00	9,03	0,00	0,78
Kaliště	Háj	2,98	0,00	0,00	0,00	0,00	0,00
	Holušice	7,44	7,14	0,00	4,37	0,00	0,59
	Kaliště	80,06	78,57	100,00	84,86	1,25	1,06
	Podivice	6,55	14,29	0,00	10,78	0,00	1,65
	Staré Hutě	2,98	0,00	0,00	0,00	0,00	0,00
Kámen	Kámen	90,12	100,00	100,00	100,00	1,11	1,11
	Nížká Lhota	5,76	0,00	0,00	0,00	0,00	0,00
	Nový Dvůr	4,12	0,00	0,00	0,00	0,00	0,00
Kamenice nad Lipou	Antonka	1,80	1,54	0,00	1,70	0,00	0,95
	Březí	0,36	1,54	6,67	2,87	18,54	7,97
	Gabrielka	2,31	1,54	0,00	0,78	0,00	0,34
	Johanka	1,03	0,00	0,00	0,00	0,00	0,00
	Kamenice nad Lipou	88,39	92,31	93,33	92,90	1,06	1,05
	Nová Ves	0,41	0,00	0,00	0,00	0,00	0,00
	Pravíkov	1,64	1,54	0,00	0,88	0,00	0,53
	Vodná	4,06	1,54	0,00	0,87	0,00	0,21
Koberovice	Koberovice	78,91	84,62	85,71	81,09	1,09	1,03
	Lísky	14,97	15,38	14,29	18,91	0,95	1,26
	Lohenice	6,12	0,00	0,00	0,00	0,00	0,00
Košetice	Košetice	98,43	100,00	100,00	100,00	1,02	1,02
	Nová Ves	1,57	0,00	0,00	0,00	0,00	0,00

Název obce	Část obce	podíl části obce na obyv.	podíl části obce na kandidát.	podíl části obce na mandát.	Podíl části obce na hlasech	Míra repre. 1	Míra repre. 2
		a	b	c	d	c/a	d/a
<b>Křelovice</b>	Čihovice	11,43	7,14	14,29	7,29	1,25	0,64
	Jiříčky	1,71	7,14	0,00	4,78	0,00	2,79
	Křelovice	82,86	78,57	85,71	82,21	1,03	0,99
	Poříčí	4,00	7,14	0,00	5,72	0,00	1,43
<b>Křešín</b>	Blažnov	4,35	8,33	14,29	11,90	3,29	2,74
	Čeněnice	1,45	0,00	0,00	0,00	0,00	0,00
	Kramolín	5,80	0,00	0,00	0,00	0,00	0,00
	Křešín	61,59	58,33	42,86	50,22	0,70	0,82
	Mohelnice	26,81	33,33	42,86	37,88	1,60	1,41
<b>Lhota-Vlasenice</b>	Lhota	21,21	30,00	28,57	28,19	1,35	1,33
	Vlasenice	78,79	70,00	71,43	71,81	0,91	0,91
<b>Lidmaň</b>	Bohutín	3,36	9,09	0,00	8,21	0,00	2,44
	Hojava	1,12	0,00	0,00	0,00	0,00	0,00
	Lidmaň	82,84	81,82	100,00	84,42	1,21	1,02
	Lidmaňka	12,69	9,09	0,00	7,37	0,00	0,58
<b>Lukavec</b>	Bezděkov	4,23	4,00	0,00	3,19	0,00	0,76
	Lukavec	88,57	88,00	86,67	87,46	0,98	0,99
	Týmova Ves	5,00	6,00	6,67	5,95	1,33	1,19
	Velká Ves	2,21	2,00	6,67	3,40	3,02	1,54
<b>Martinice u Onšova</b>	Martinice u Onšova	69,39	57,14	57,14	55,02	0,82	0,79
	Skoranovice	30,61	42,86	42,86	44,98	1,40	1,47
<b>Mezilesí</b>	Holýšov	25,98	44,44	57,14	48,64	2,20	1,87
	Mezilesí	40,16	44,44	28,57	38,11	0,71	0,95
	Zelená Ves	33,86	11,11	14,29	13,25	0,42	0,39
<b>Mezná</b>	Mezná	75,37	60,00	85,71	73,73	1,14	0,98
	Vratišov	24,63	40,00	14,29	26,27	0,58	1,07
<b>Mladé Bříště</b>	Hojkovy	6,41	9,09	0,00	3,58	0,00	0,56
	Mladé Bříště	72,22	72,73	100,00	79,26	1,38	1,10
	Záhoří	21,37	18,18	0,00	17,15	0,00	0,80
<b>Mnich</b>	Dvořiště	2,05	0,00	0,00	0,00	0,00	0,00
	Chválkov	20,46	55,56	57,14	50,36	2,79	2,46
	Mirotín	12,79	0,00	0,00	0,00	0,00	0,00
	Mnich	60,61	33,33	28,57	40,67	0,47	0,67
	Rutov	4,09	11,11	14,29	8,73	3,49	2,13



Název obce	Část obce	podíl části obce na obyv.	podíl části obce na kandidát.	podíl části obce na mandát.	Podíl části obce na hlasech	Míra repre. 1	Míra repre. 2
		a	b	c	d	c/a	d/a
Nová Cerekev	Částkovice	7,13	5,88	0,00	4,63	0,00	0,65
	Chmelná	3,30	11,76	13,33	13,13	4,04	3,98
	Markvarec	4,55	5,88	6,67	6,50	1,47	1,43
	Myslov	2,32	0,00	0,00	0,00	0,00	0,00
	Nová Cerekev	62,12	64,71	66,67	63,19	1,07	1,02
	Proseč-Obořiště	16,67	11,76	13,33	12,55	0,80	0,75
	Stanovice	3,92	0,00	0,00	0,00	0,00	0,00
Nový Rychnov	Čejkov	6,05	22,73	18,18	18,99	3,00	3,14
	Chaloupky	1,92	4,55	9,09	6,93	4,74	3,62
	Křemešník	0,40	0,00	0,00	0,00	0,00	0,00
	Nový Rychnov	71,95	59,09	63,64	58,85	0,88	0,82
	Řeženčice	4,94	9,09	9,09	13,35	1,84	2,70
	Sázava	14,43	4,55	0,00	1,88	0,00	0,13
	Trsov	0,30	0,00	0,00	0,00	0,00	0,00
Obrataň	Bezděčín	0,90	0,00	0,00	0,00	0,00	0,00
	Hrobská Zahrádka	9,22	7,14	0,00	4,99	0,00	0,54
	Moudrov	0,00	0,00	0,00	0,00	0,00	0,00
	Obrataň	73,88	80,95	90,91	83,49	1,23	1,13
	Sudkův Důl	3,07	0,00	0,00	0,00	0,00	0,00
	Šimpach	4,87	4,76	0,00	5,04	0,00	1,04
	Údolí	0,00	0,00	0,00	0,00	0,00	0,00
	Vintířov	8,07	7,14	9,09	6,48	1,13	0,80
Olešná	Chválov	8,01	7,69	11,11	10,69	1,39	1,33
	Olešná	68,99	53,85	55,56	48,88	0,81	0,71
	Plevnice	11,24	15,38	11,11	16,14	0,99	1,44
	Řemenov	11,75	23,08	22,22	24,30	1,89	2,07
Onšov	Chlovy	4,13	0,00	0,00	0,00	0,00	0,00
	Onšov	83,47	90,91	88,89	90,97	1,06	1,09
	Těškovice	12,40	9,09	11,11	9,03	0,90	0,73
Pacov	Bedřichov	1,03	1,69	0,00	0,69	0,00	0,67
	Jetřichovec	3,18	1,69	0,00	1,88	0,00	0,59
	Pacov	90,55	88,98	86,67	87,61	0,96	0,97
	Roučkovice	3,32	5,93	6,67	7,04	2,01	2,12
	Velká Rovná	1,45	0,00	0,00	0,00	0,00	0,00
	Zhoř	0,48	1,69	6,67	2,78	13,81	5,76

Název obce	Část obce	podíl části obce na obyv.	podíl části obce na kandidát.	podíl části obce na mandát.	Podíl části obce na hlasech	Míra repre. 1	Míra repre. 2
		a	b	c	d	c/a	d/a
<b>Pelhřimov</b>	Benátky	0,12	0,00	0,00	0,00	0,00	0,00
	Bitětice	0,20	0,00	0,00	0,00	0,00	0,00
	Čakovice	0,22	0,95	0,00	1,45	0,00	6,56
	Hodějovice	0,36	0,00	0,00	0,00	0,00	0,00
	Houserovka	0,37	0,00	0,00	0,00	0,00	0,00
	Chvojnov	0,34	0,00	0,00	0,00	0,00	0,00
	Janovice	0,41	1,90	0,00	2,87	0,00	6,94
	Jelcovy Lhotky	0,12	0,00	0,00	0,00	0,00	0,00
	Kocourovy Lhotky	0,06	0,95	0,00	0,74	0,00	13,41
	Lešov	0,39	0,00	0,00	0,00	0,00	0,00
	Lipice	0,31	0,95	0,00	0,87	0,00	2,83
	Myslotín	0,94	0,00	0,00	0,00	0,00	0,00
	Nemojov	0,29	0,00	0,00	0,00	0,00	0,00
	Ostrovec	0,06	0,00	0,00	0,00	0,00	0,00
	Pejškov	0,20	0,00	0,00	0,00	0,00	0,00
	Pelhřimov	89,41	83,81	85,71	82,65	0,96	0,92
	Pobistrýce	0,12	0,00	0,00	0,00	0,00	0,00
	Radětín	0,30	0,00	0,00	0,00	0,00	0,00
	Radňov	0,39	0,00	0,00	0,00	0,00	0,00
	Rybníček	0,14	0,00	0,00	0,00	0,00	0,00
	Skrýšov	0,90	1,90	4,76	2,78	5,29	3,09
	Služátky	0,44	0,00	0,00	0,00	0,00	0,00
	Starý Pelhřimov	2,04	7,62	4,76	6,59	2,34	3,23
	Strměchy	0,87	0,95	4,76	1,50	5,48	1,73
Útěchovičky	0,25	0,95	0,00	0,54	0,00	2,21	
Vlásenice	0,54	0,00	0,00	0,00	0,00	0,00	
Vlásenice-Drbohlavy	0,22	0,00	0,00	0,00	0,00	0,00	
<b>Píšť</b>	Píšť	50,72	55,56	57,14	57,84	1,13	1,14
	Vranice	49,28	44,44	42,86	42,16	0,87	0,86
<b>Počátky</b>	Heřmaneč	0,56	1,25	0,00	2,18	0,00	3,89
	Horní Vilímeč	1,64	2,50	0,00	1,42	0,00	0,87
	Léskovec	0,75	1,25	6,67	4,18	8,94	5,60
	Počátky	93,40	92,50	93,33	90,07	1,00	0,96
	Prostý	0,93	0,00	0,00	0,00	0,00	0,00
	Vesce	2,72	2,50	0,00	2,15	0,00	0,79

Název obce	Část obce	podíl části obce na obyv.	podíl části obce na kandidát.	podíl části obce na mandát.	Podíl části obce na hlasech	Míra repre. 1	Míra repre. 2
		a	b	c	d	c/a	d/a
Pošná	Nesvačily	6,41	0,00	0,00	0,00	0,00	0,00
	Pošná	52,31	62,50	71,43	63,58	1,37	1,22
	Proseč	33,10	25,00	14,29	21,91	0,43	0,66
	Zahrádka	8,19	12,50	14,29	14,51	1,75	1,77
Řečice	Bystrá	11,67	0,00	0,00	0,00	0,00	0,00
	Křepiny	59,17	45,45	55,56	52,26	0,94	0,88
	Řečice	15,00	36,36	44,44	36,35	2,96	2,42
	Záběhllice	14,17	18,18	0,00	11,39	0,00	0,80
Salačova Lhota	Malá Černá	9,09	0,00	0,00	0,00	0,00	0,00
	Salačova Lhota	83,33	88,89	85,71	89,97	1,03	1,08
	Velká Černá	7,58	11,11	14,29	10,03	1,89	1,32
Samšín	Přáslavice	41,67	46,67	55,56	50,39	1,33	1,21
	Samšín	58,33	53,33	44,44	49,61	0,76	0,85
Senožaty	Nečice	2,86	0,00	0,00	0,00	0,00	0,00
	Otavožaty	1,82	2,50	0,00	1,03	0,00	0,56
	Senožaty	90,76	92,50	85,71	90,71	0,94	1,00
	Tukleky	4,56	5,00	14,29	8,26	3,13	1,81
Staré Bříště	Staré Bříště	75,47	66,67	57,14	66,18	0,76	0,88
	Vlčí Hory	24,53	33,33	42,86	33,82	1,75	1,38
Střítež	Bor	13,54	5,56	14,29	10,00	1,05	0,74
	Krumvald	12,50	16,67	28,57	16,40	2,29	1,31
	Střítež	73,96	77,78	57,14	73,60	0,77	1,00
Těmice	Babín	9,87	7,14	11,11	7,82	1,13	0,79
	Drahoňov	4,16	14,29	0,00	5,93	0,00	1,43
	Dráčov	13,51	7,14	11,11	10,88	0,82	0,81
	Knížata	0,00	0,00	0,00	0,00	0,00	0,00
	Nový Drahoňov	0,52	0,00	0,00	0,00	0,00	0,00
	Těmice	71,95	71,43	77,78	75,37	1,08	1,05
Věžná	Brná	34,17	25,00	14,29	21,30	0,42	0,62
	Věžná	65,83	75,00	85,71	78,70	1,30	1,20
Vyklantice	Kateřinky	13,50	11,11	0,00	10,85	0,00	0,80
	Nové Vyklantice	11,04	16,67	11,11	13,40	1,01	1,21
	Nový Smrdov	5,52	5,56	11,11	7,08	2,01	1,28
	Petrovsko	0,00	0,00	0,00	0,00	0,00	0,00
	Staré Vyklantice	61,35	55,56	55,56	56,23	0,91	0,92
	Starý Smrdov	8,59	11,11	22,22	12,45	2,59	1,45
Vyskytná	Branišov	7,74	11,11	11,11	11,22	1,44	1,45
	Sedliště	10,36	5,56	11,11	5,92	1,07	0,57
	Vyskytná	81,90	83,33	77,78	82,86	0,95	1,01

Název obce	Část obce	podíl části obce na obyv.	podíl části obce na kandidát.	podíl části obce na mandát.	Podíl části obce na hlasech	Míra repre. 1	Míra repre. 2
		a	b	c	d	c/a	d/a
<b>Zachotín</b>	Častonín	15,09	22,22	28,57	16,59	1,89	1,10
	Petrkov	5,17	11,11	14,29	11,41	2,76	2,21
	Zachotín	79,74	66,67	57,14	72,00	0,72	0,90
<b>Zajčkov</b>	Rovná	29,86	22,22	14,29	18,91	0,48	0,63
	Zajčkov	70,14	77,78	85,71	81,09	1,22	1,16
<b>Želiv</b>	Bolechov	2,27	5,56	0,00	5,87	0,00	2,58
	Brtná	7,85	8,33	0,00	5,60	0,00	0,71
	Lhotice	4,45	0,00	0,00	0,00	0,00	0,00
	Lískovice	1,61	0,00	0,00	0,00	0,00	0,00
	Miletín	1,70	0,00	0,00	0,00	0,00	0,00
	Vitice	2,08	0,00	0,00	0,00	0,00	0,00
	Vřesník	11,07	2,78	11,11	5,19	1,00	0,47
	Želiv	68,97	83,33	88,89	83,34	1,29	1,21
<b>Žirovnice</b>	Cholunná	1,50	0,00	0,00	0,00	0,00	0,00
	Litkovice	1,25	1,43	0,00	0,75	0,00	0,60
	Stranná	3,65	2,86	0,00	2,40	0,00	0,66
	Štítné	5,15	5,71	0,00	5,26	0,00	1,02
	Vlčetín	3,03	2,86	0,00	3,18	0,00	1,05
	Žirovnice	85,42	87,14	100,00	88,41	1,17	1,03

## 9.7 Analýza volebních výsledků do zastupitelstev obcí členěných na více částí v Jihomoravském kraji v roce 2006

**Tab. 14.** Míra reprezentace v komunálních volbách 2006 v Jihomoravském kraji. Vlastní zpracování z ČSÚ.

Název obce	Část obce	podíl části obce na obyv.	podíl části obce na kandidát.	podíl části obce na mandát.	Podíl části obce na hlasech	Míra repre. 1	Míra repre. 2
		a	b	c	d	c/a	d/a
<b>Blansko</b>	Blansko	85,35	84,75	84,00	83,39	0,98	0,98
	Dolní Lhota	2,81	4,48	4,00	4,35	1,43	1,55
	Horní Lhota	1,97	1,35	4,00	2,36	2,03	1,20
	Hořice	0,54	0,45	0,00	0,08	0,00	0,14
	Klepačov	2,74	3,14	4,00	3,23	1,46	1,18
	Lažánky	2,07	1,35	4,00	1,20	1,93	0,58
	Olešná	0,72	1,35	0,00	1,38	0,00	1,92
	Těchov,	1,89	2,69	0,00	3,91	0,00	2,07
	Obůrka	0,89	0,45	0,00	0,09	0,00	0,11
	Skalní mlýn	0,02	0,00	0,00	0,00	0,00	0,00
	Žižlavice	0,13	0,00	0,00	0,00	0,00	0,00
	Češkovice	0,77	0,00	0,00	0,00	0,00	0,00
<b>Boskovice</b>	Bačov	0,70	0,00	0,00	0,00	0,00	0,00
	<b>Boskovice</b>	93,12	96,69	100,00	97,44	1,07	1,05
	Hrádkov	1,50	1,24	0,00	1,11	0,00	0,74
	Mladkov	2,55	0,41	0,00	0,52	0,00	0,20
	Vratíkov	2,14	1,65	0,00	0,94	0,00	0,44
<b>Brťov-Jeneč</b>	Brťov u Černé Hory	77,87	0,00	0,00	0,00	0,00	0,00
	Jeneč	22,13	0,00	0,00	0,00	0,00	0,00
<b>Deštná</b>	<b>Deštná</b>	66,35	80,00	57,14	75,29	0,86	1,13
	Rumbersk	33,65	20,00	42,86	24,71	1,27	0,73
<b>Kněževs</b>	Jobova Lhota	18,54	11,11	14,29	14,10	0,77	0,76
	<b>Kněževs</b>	71,91	77,78	71,43	71,97	0,99	1,00
	Veselka	9,55	11,11	14,29	13,92	1,50	1,46
<b>Křetín</b>	Dolní Poříčí	7,89	2,63	0,00	1,84	0,00	0,23
	<b>Křetín</b>	92,11	97,37	100,00	98,16	1,09	1,07
<b>Kunštát</b>	Hluboké u Kunštátu	2,17	1,11	6,67	0,04	3,07	0,02
	<b>Kunštát</b>	70,81	75,56	73,33	72,70	1,04	1,03
	Rudka	7,41	11,11	6,67	12,26	0,90	1,65
	Sychotín	8,98	6,67	6,67	7,05	0,74	0,79
	Touboř	0,82	0,00	0,00	0,00	0,00	0,00
	Újezd	9,81	5,56	6,67	6,06	0,68	0,62

Název obce	Část obce	podíl části obce na obyv.	podíl části obce na kandidát.	podíl části obce na mandát.	Podíl části obce na hlasech	Míra repre. 1	Míra repre. 2
		a	b	c	d	c/a	d/a
<b>Letovice</b>	Babolky	0,71	0,68	0,00	0,77	0,00	1,09
	Dolní Smržov	1,57	2,04	0,00	1,23	0,00	0,78
	Chlum	1,11	0,68	0,00	0,60	0,00	0,53
	Jasinov	1,69	0,68	0,00	0,65	0,00	0,39
	Kladoruby	2,89	0,68	0,00	0,70	0,00	0,24
	Klevetov	0,44	0,00	0,00	0,00	0,00	0,00
	Kněževísko	0,47	0,00	0,00	0,00	0,00	0,00
	Kochov	1,31	2,04	4,76	2,64	3,63	2,01
	Letovice	65,75	91,16	95,24	91,11	1,45	1,39
	Lhota	0,93	0,00	0,00	0,00	0,00	0,00
	Meziříčko	2,74	1,36	0,00	1,42	0,00	0,52
	Novičí	1,45	0,68	0,00	0,89	0,00	0,61
	Podolí	1,31	0,00	0,00	0,00	0,00	0,00
	Slatinka	0,95	0,00	0,00	0,00	0,00	0,00
	Třebětín	13,44	0,00	0,00	0,00	0,00	0,00
Zábludov	1,57	0,00	0,00	0,00	0,00	0,00	
Zboněk	1,67	0,00	0,00	0,00	0,00	0,00	
<b>Lipovec</b>	<b>Lipovec</b>	94,95	95,12	100,00	94,43	1,05	0,99
	Marianín	5,05	4,88	0,00	5,57	0,00	1,10
<b>Malá Roudka</b>	<b>Malá Roudka</b>	51,19	42,86	42,86	43,43	0,84	0,85
	Skočova Lhota	48,81	57,14	57,14	56,57	1,17	1,16
<b>Rájec-Jestřebí</b>	Holešín	5,02	3,39	0,00	2,39	0,00	0,48
	Jestřebí	25,72	23,73	11,76	22,33	0,46	0,87
	Karolín	2,50	2,54	0,00	1,91	0,00	0,77
	Rájec	66,76	70,34	88,24	73,37	1,32	1,10
<b>Stvolová</b>	Skřib	33,09	33,33	28,57	31,57	0,86	0,95
	<b>Stvolová</b>	43,38	33,33	28,57	39,13	0,66	0,90
	Vlkov	23,53	33,33	42,86	29,30	1,82	1,25
<b>Sulíkov</b>	<b>Sulíkov</b>	64,62	33,33	28,57	32,94	0,44	0,51
	Vřesice	35,38	66,67	71,43	67,06	2,02	1,90
<b>Svitávka</b>	Sasina	6,08	2,86	6,67	3,32	1,10	0,55
	<b>Svitávka</b>	93,92	97,14	93,33	96,68	0,99	1,03
<b>Šebrov-Kateřina</b>	Svatá Kateřina	24,61	7,69	11,11	13,33	0,45	0,54
	Šebrov	75,39	92,31	88,89	86,67	1,18	1,15
<b>Štěchov</b>	Lačnov	35,54	26,09	14,29	27,39	0,40	0,77
	<b>Štěchov</b>	64,46	73,91	85,71	72,61	1,33	1,13
<b>Vanovice</b>	Drvalovice	22,31	33,33	33,33	31,32	1,49	1,40
	<b>Vanovice</b>	77,69	66,67	66,67	68,68	0,86	0,88

<b>Vavřinec</b>	Vavřinec	48,18	53,33	46,67	49,79	0,97	1,03
	Veselice	30,66	33,33	33,33	34,95	1,09	1,14
	Suchdol	21,17	13,33	20,00	15,26	0,94	0,72
<b>Velké Opatovice</b>	Bezděčí	1,13	0,00	0,00	0,00	0,00	0,00
	Brťov u Velkých Opatovic	1,92	0,00	0,00	0,00	0,00	0,00
	Korbelova Lhota	0,84	0,00	0,00	0,00	0,00	0,00
	Svárov	1,53	0,00	0,00	0,00	0,00	0,00
	Velká Roudka	2,76	0,00	0,00	0,00	0,00	0,00
	Velké Opatovice	91,82	100,00	100,00	100,00	1,09	1,09
<b>Vysočany</b>	Housko	28,72	0,00	0,00	0,00	0,00	0,00
	Molenburk	71,28	0,00	0,00	0,00	0,00	0,00
<b>Běleč</b>	<b>Běleč</b>	72,04	45,45	28,57	42,31	0,40	0,59
	Křeptov	27,96	54,55	71,43	57,69	2,55	2,06
<b>Borač</b>	<b>Borač</b>	73,98	50,00	28,57	43,73	0,39	0,59
	Podolí	26,02	50,00	71,43	56,27	2,74	2,16
<b>Dolní Loučky</b>	<b>Dolní Loučky</b>	86,05	91,38	86,67	91,06	1,01	1,06
	Střemchoví	13,95	8,62	13,33	8,94	0,96	0,64
<b>Doubravník</b>	<b>Doubravník</b>	98,50	100,00	100,00	100,00	1,02	1,02
	Křížovice	1,50	0,00	0,00	0,00	0,00	0,00
<b>Hostěnice</b>	<b>Hostěnice</b>	98,76	100,00	100,00	100,00	1,01	1,01
	Lhotky	1,24	0,00	0,00	0,00	0,00	0,00
<b>Ivančice</b>	Alexovice	5,67	6,67	0,00	2,83	0,00	0,50
	Budkovice	2,83	3,33	6,67	6,62	2,36	2,34
	Hrubšice	2,51	1,67	0,00	1,17	0,00	0,47
	Ivančice	70,34	68,33	80,00	75,32	1,14	1,07
	Letkovice	6,54	9,17	13,33	7,51	2,04	1,15
	Němčice	8,19	6,67	0,00	4,94	0,00	0,60
	Řeznovice	3,92	3,33	0,00	1,61	0,00	0,41
<b>Kaly</b>	<b>Kaly</b>	62,10	57,14	57,14	57,89	0,92	0,93
	Zahrada	37,90	42,86	42,86	42,11	1,13	1,11
<b>Kuřimská Nová Ves</b>	<b>Kuřimská Nová Ves</b>	84,85	100,00	100,00	100,00	1,18	1,18
	Prosatín	15,15	0,00	0,00	0,00	0,00	0,00
<b>Kuřimské Jestřabí</b>	Blahoňov	5,37	11,11	11,11	12,00	2,07	2,24
	<b>Kuřimské Jestřabí</b>	94,63	88,89	88,89	88,00	0,94	0,93
<b>Lažánky</b>	Holasice	5,31	11,76	11,11	12,80	2,09	2,41
	<b>Lažánky</b>	94,69	88,24	88,89	87,20	0,94	0,92

Název obce	Část obce	podíl části obce na obyv.	podíl části obce na kandidát.	podíl části obce na mandát.	Podíl části obce na hlasech	Míra repre. 1	Míra repre. 2
		a	b	c	d	c/a	d/a
<b>Lomnice</b>	Brusná	4,48	3,64	6,67	4,75	1,49	1,06
	Lomnice	88,69	94,55	86,67	93,01	0,98	1,05
	Řepka	4,10	1,82	6,67	2,23	1,63	0,54
	Veselí	2,73	0,00	0,00	0,00	0,00	0,00
<b>Malhostovice</b>	Nuzífov	16,52	9,09	18,18	6,59	1,10	0,40
	<b>Malhostovice</b>	83,48	90,91	81,82	93,41	0,98	1,12
<b>Mokrá-Horákov</b>	Horákov	24,56	22,67	26,67	21,46	1,09	0,87
	Mokrá	75,44	77,33	73,33	78,54	0,97	1,04
<b>Nedvědice</b>	<b>Nedvědice</b>	96,13	94,64	100,00	95,45	1,04	0,99
	Pernštejn	3,87	5,36	0,00	4,55	0,00	1,17
<b>Nelepeč-Žernůvka</b>	Nelepeč	8,70	14,29	14,29	14,29	1,64	1,64
	Žernůvka	91,30	85,71	85,71	85,71	0,94	0,94
<b>Olší</b>	Klokočí	13,43	17,39	42,86	28,61	3,19	2,13
	Litava	27,92	34,78	28,57	29,15	1,02	1,04
	<b>Olší</b>	57,24	43,48	28,57	37,82	0,50	0,66
	Rakové	1,41	4,35	0,00	4,42	0,00	3,13
<b>Oslavany</b>	<b>Oslavany</b>	87,90	89,68	85,71	87,98	0,98	1,00
	Padochov	12,10	10,32	14,29	12,02	1,18	0,99
<b>Pernštejské Jestřabí</b>	Husle	6,37	0,00	0,00	0,00	0,00	0,00
	Jilmoví	36,31	11,11	14,29	14,10	0,39	0,39
	Maňová	32,48	33,33	28,57	29,85	0,88	0,92
	<b>Pernštejské Jestřabí</b>	24,84	55,56	57,14	56,05	2,30	2,26
<b>Pohořelice</b>	Nová Ves	7,11	4,08	9,52	4,16	1,34	0,58
	<b>Pohořelice</b>	87,53	93,88	85,71	93,32	0,98	1,07
	Smolín	5,36	2,04	4,76	2,52	0,89	0,47
<b>Předklášteří</b>	<b>Předklášteří</b>	99,51	100,00	100,00	100,00	1,00	1,00
	Závist	0,49	0,00	0,00	0,00	0,00	0,00
<b>Přibyslavice</b>	<b>Přibyslavice</b>	85,31	85,71	85,71	86,65	1,00	1,02
	Radoškov	14,69	14,29	14,29	13,35	0,97	0,91
<b>Skryje</b>	Boudy	11,54	28,57	28,57	0,00	2,48	0,00
	<b>Skryje</b>	88,46	71,43	71,43	73,26	0,81	0,83
<b>Strhaře</b>	<b>Strhaře</b>	73,98	71,43	71,43	73,15	0,97	0,99
	Žleby	26,02	28,57	28,57	26,85	1,10	1,03
<b>Šlapanice</b>	Bedřichovice	4,75	5,56	4,76	5,80	1,00	1,22
	<b>Šlapanice</b>	95,25	94,44	95,24	94,20	1,00	0,99



Název obce	Část obce	podíl části obce na obyv.	podíl části obce na kandidát.	podíl části obce na mandát.	Podíl části obce na hlasech	Míra repre. 1	Míra repre. 2
		a	b	c	d	c/a	d/a
<b>Tišnov</b>	Hajánky	0,79	0,86	0,00	1,40	0,00	1,78
	Hájek	0,56	0,00	0,00	0,00	0,00	0,00
	Jamné	0,90	0,86	6,67	1,91	7,41	2,12
	Pejškov	0,46	1,72	0,00	2,13	0,00	4,68
	<b>Tišnov</b>	97,30	96,55	93,33	94,57	0,96	0,97
<b>Úsuší</b>	Čížky	44,76	50,00	57,14	50,35	1,28	1,12
	<b>Úsuší</b>	55,24	50,00	42,86	49,65	0,78	0,90
<b>Žďárec</b>	Ostrov	7,94	0,00	0,00	0,00	0,00	0,00
	Víckov	3,70	0,00	0,00	0,00	0,00	0,00
	<b>Žďárec</b>	88,36	100,00	100,00	100,00	1,13	1,13
<b>Břeclav</b>	Břeclav	57,70	100,00	100,00	100,00	1,73	1,73
	Charvátská Nová Ves	21,93	0,00	0,00	0,00	0,00	0,00
	Poštorná	20,37	0,00	0,00	0,00	0,00	0,00
<b>Klobouky u Brna</b>	Bohumilice	9,81	15,49	6,67	9,33	0,68	0,95
	<b>Klobouky u Brna</b>	90,19	84,51	93,33	90,67	1,03	1,01
<b>Lednice</b>	<b>Lednice</b>	90,41	99,05	100,00	98,50	1,11	1,09
	Nejdek	9,59	0,95	0,00	1,50	0,00	0,16
<b>Přítluky</b>	Nové Mlýny	18,04	20,00	9,09	19,26	0,50	1,07
	<b>Přítluky</b>	81,96	80,00	90,91	80,74	1,11	0,99
<b>Valtice</b>	Úvaly	3,78	4,00	0,00	3,97	0,00	1,05
	<b>Valtice</b>	96,22	96,00	100,00	96,03	1,04	1,00
<b>Kyjov</b>	Bohuslavice	5,64	0,00	0,00	0,00	0,00	0,00
	Boršov	5,96	0,00	0,00	0,00	0,00	0,00
	<b>Kyjov</b>	72,64	100,00	100,00	100,00	1,38	1,38
	Nětčice	13,84	0,00	0,00	0,00	0,00	0,00
<b>Mikulčice</b>	<b>Mikulčice</b>	47,16	100,00	100,00	100,00	2,12	2,12
	Těšice	52,84	0,00	0,00	0,00	0,00	0,00
<b>Nová Lhota</b>	<b>Nová Lhota</b>	98,65	100,00	100,00	100,00	1,01	1,01
	Vápenky	1,35	0,00	0,00	0,00	0,00	0,00
<b>Svatobořice-Mistřín</b>	Mistřín	45,57	0,00	0,00	0,00	0,00	0,00
	Svatobořice	54,43	0,00	0,00	0,00	0,00	0,00
<b>Veselí nad Moravou</b>	Milokošův	7,38	0,53	0,00	0,22	0,00	0,03
	<b>Veselí nad Moravou</b>	84,23	98,94	100,00	99,57	1,19	1,18
	Zarazice	8,40	0,53	0,00	0,21	0,00	0,02

Název obce	Část obce	podíl části obce na obyv.	podíl části obce na kandidát.	podíl části obce na mandát.	Podíl části obce na hlasech	Míra repre. 1	Míra repre. 2
		a	b	c	d	c/a	d/a
<b>Vnorovy</b>	Liděřovice	29,25	0,00	0,00	0,00	0,00	0,00
	<b>Vnorovy</b>	70,75	100,00	100,00	100,00	1,41	1,41
<b>Žarošice</b>	<b>Žarošice</b>	90,39	100,00	100,00	100,00	1,11	1,11
	Silničná	5,49	0,00	0,00	0,00	0,00	0,00
	Zdravá Voda	4,12	0,00	0,00	0,00	0,00	0,00
<b>Bohdalice-Pavlovice</b>	Bohdalice	58,04	50,88	46,67	47,35	0,80	0,82
	Manerov	23,31	31,58	46,67	36,41	2,00	1,56
	Pavlovice	18,65	17,54	6,67	16,24	0,36	0,87
<b>Bučovice</b>	Bučovice	69,28	73,33	80,00	71,21	1,15	1,03
	Černčín	5,44	9,52	6,67	9,48	1,23	1,74
	Kloboučky	8,08	4,76	0,00	4,68	0,00	0,58
	Marefy	5,58	3,81	0,00	4,50	0,00	0,81
	Vícemilice	11,62	8,57	13,33	10,13	1,15	0,87
<b>Hlubočany</b>	Hlubočany	90,41	88,89	100,00	89,29	1,11	0,99
	Terešov	9,59	11,11	0,00	10,71	0,00	1,12
<b>Hoštice-Heroltice</b>	Heroltice	64,47	75,68	86,67	73,68	1,34	1,14
	Hoštice	35,53	24,32	13,33	26,32	0,38	0,74
<b>Hvězdlice</b>	Nové Hvězdlice	88,03	86,67	80,00	87,36	0,91	0,99
	Staré Hvězdlice	11,97	13,33	20,00	12,64	1,67	1,06
<b>Ivanovice na Hané</b>	Chvalkovice na Hané	15,61	18,33	13,33	17,88	0,85	1,15
	Ivanovice na Hané	84,39	81,67	86,67	82,12	1,03	0,97
<b>Kojátky</b>	Kojátky	74,62	100,00	100,00	100,00	1,34	1,34
	Šardičky	25,38	0,00	0,00	0,00	0,00	0,00
<b>Nesovice</b>	Letošov	31,59	45,28	55,56	50,19	1,76	1,59
	Nesovice	68,41	54,72	44,44	49,81	0,65	0,73
<b>Nové Sady</b>	Březina	36,78	0,00	0,00	0,00	0,00	0,00
	Nové Sady	63,22	100,00	100,00	100,00	1,58	1,58
<b>Prusy-Boškůvky</b>	Boškůvky	10,53	6,45	6,67	6,24	0,63	0,59
	Moravské Prusy	89,47	93,55	93,33	93,76	1,04	1,05
<b>Pustiměř</b>	Pustiměř	43,03	60,00	66,67	57,89	1,55	1,35
	Pustiměřské Prusy	56,97	40,00	33,33	42,11	0,59	0,74
<b>Račice-Pístovice</b>	Pístovice	43,18	49,33	40,00	46,98	0,93	1,09
	Račice	56,82	50,67	60,00	53,02	1,06	0,93
<b>Radslavice</b>	Radslavice	70,60	66,67	71,43	63,85	1,01	0,90
	Radslavičky	29,40	33,33	28,57	36,15	0,97	1,23

Název obce	Část obce	podíl části obce na obyv.	podíl části obce na kandidát.	podíl části obce na mandát.	Podíl části obce na hlasech	Míra repre. 1	Míra repre. 2
		a	b	c	d	c/a	d/a
<b>Rostěnice-Zvonovice</b>	Rostěnice	65,42	57,14	57,14	55,12	0,87	0,84
	Zvonovice	34,58	42,86	42,86	44,88	1,24	1,30
<b>Rousínov</b>	Čechyně	7,24	13,33	20,00	12,61	2,76	1,74
	Královopolské Vážany	11,18	9,33	6,67	9,99	0,60	0,89
	Kroužek	5,38	6,67	6,67	7,78	1,24	1,45
	Rousínov	46,72	46,67	60,00	47,85	1,28	1,02
	Rousínovec	11,10	8,00	6,67	6,88	0,60	0,62
	Slavíkovice	12,76	13,33	20,00	12,61	1,57	0,99
<b>Studnice</b>	Vítovice	5,63	6,67	0,00	6,49	0,00	1,15
	Odrůvky	10,52	14,29	14,29	10,53	1,36	1,00
<b>Studnice</b>	Studnice	89,48	85,71	85,71	89,47	0,96	1,00
	Brňany	9,19	9,30	3,70	9,10	0,40	0,99
	Dědice	29,39	23,26	18,52	22,22	0,63	0,76
	Hamiltony	1,74	0,93	0,00	0,40	0,00	0,23
	Křečkovice	5,29	7,44	3,70	10,14	0,70	1,92
	Lhota	1,65	1,86	3,70	2,42	2,25	1,47
	Nosálovice	7,05	7,44	14,81	9,12	2,10	1,29
	Nouzka	1,58	1,86	7,41	2,78	4,69	1,76
	Opatovice	1,75	2,33	0,00	0,49	0,00	0,28
	Pařezovice	0,17	0,00	0,00	0,00	0,00	0,00
	Pazderna	1,45	1,86	3,70	2,02	2,56	1,39
	Rychtářov	2,52	2,79	0,00	1,26	0,00	0,50
	Vyškov-Město	6,89	9,77	11,11	10,23	1,61	1,48
	Vyškov-Předměstí	31,31	31,16	33,33	29,83	1,06	0,95
Zouvalka	0,04	0,00	0,00	0,00	0,00	0,00	
<b>Běhařovice</b>							
	Běhařovice	47,06	40,48	44,44	47,88	0,94	1,02
	Ratišovice	20,59	19,05	22,22	20,72	1,08	1,01
<b>Horní Břečkov</b>	Stupešice	32,35	40,48	33,33	31,40	1,03	0,97
	Čížov	22,55	0,00	0,00	0,00	0,00	0,00
	Horní Břečkov	77,45	100,00	100,00	100,00	1,29	1,29
<b>Hostěradice</b>	Hostěradice	69,26	95,45	100,00	97,93	1,44	1,41
	Chlupice	12,04	2,27	0,00	0,91	0,00	0,08
	Míšovice	18,70	2,27	0,00	1,16	0,00	0,06
<b>Chvalovice</b>	Hatě	0,38	0,00	0,00	0,00	0,00	0,00
	Chvalovice	99,62	100,00	100,00	100,00	1,00	1,00
<b>Míroslav</b>	Kašenec	4,44	4,44	6,67	3,20	1,50	0,72
	Míroslav	95,56	95,56	93,33	96,80	0,98	1,01

Název obce	Část obce	podíl části obce na obyv.	podíl části obce na kandidát.	podíl části obce na mandát.	Podíl části obce na hlasech	Míra repre. 1	Míra repre. 2
		a	b	c	d	c/a	d/a
<b>Moravský Krumlov</b>	Moravský Krumlov	76,10	85,03	95,24	86,57	1,25	1,14
	Polánka	7,11	2,04	0,00	2,62	0,00	0,37
	Rakšice	13,53	10,88	0,00	8,40	0,00	0,62
	Rokytná	3,25	2,04	4,76	2,40	1,46	0,74
<b>Nový Šaldorf-Sedlešovice</b>	Nový Šaldorf	66,64	0,00	0,00	0,00	0,00	0,00
	Sedlešovice	33,36	0,00	0,00	0,00	0,00	0,00
<b>Slup</b>	Oleksovičky	14,38	53,33	42,86	39,64	2,98	2,76
	Slup	85,62	46,67	57,14	60,36	0,67	0,71
<b>Starý Petřín</b>	Jazovice	32,74	30,77	28,57	30,48	0,87	0,93
	Nový Petřín	15,25	7,69	14,29	9,18	0,94	0,60
	Starý Petřín	52,02	61,54	57,14	60,33	1,10	1,16
<b>Strachotice</b>	Micmanice	58,64	40,00	44,44	38,10	0,76	0,65
	Strachotice	41,36	60,00	55,56	61,90	1,34	1,50
<b>Tavíkovice</b>	Dobronice	11,79	14,71	11,11	16,31	0,94	1,38
	Tavíkovice	88,21	85,29	88,89	83,69	1,01	0,95
<b>Uherčice</b>	Mešovice	11,17	33,33	33,33	26,42	2,98	2,37
	Uherčice	88,83	66,67	66,67	73,58	0,75	0,83
<b>Vrbovec</b>	Hnízdo	12,34	6,82	18,18	8,20	1,47	0,66
	Vrbovec	87,66	93,18	81,82	91,80	0,93	1,05
<b>Znojmo</b>	Derflice	0,31	0,00	0,00	0,00	0,00	0,00
	Kasárna	0,42	0,00	0,00	0,00	0,00	0,00
	Konice	0,87	1,71	3,23	2,44	3,71	2,80
	Mramotice	1,14	0,68	0,00	0,52	0,00	0,46
	Načeratice	0,73	0,34	0,00	0,40	0,00	0,55
	Oblekovice	3,41	0,68	0,00	0,97	0,00	0,28
	Popice	0,45	0,00	0,00	0,00	0,00	0,00
	Přímětice	12,44	8,90	12,90	8,94	1,04	0,72
Znojmo	80,23	87,67	83,87	86,72	1,05	1,08	

## 9.8 Analýza volebních výsledků do zastupitelstev obcí členěných na více částí v Jihomoravském kraji v roce 2010

**Tab. 15.** Míra reprezentace v komunálních volbách 2010 v Jihomoravském kraji. Vlastní zpracování z ČSÚ.

Název obce	Část obce	podíl části obce na obyv.	podíl části obce na kandidát.	podíl části obce na mandát.	Podíl části obce na hlasech	Míra repre. 1	Míra repre. 2
		a	b	c	d	c/a	d/a
<b>Blansko</b>	Blansko	85,35	91,09	96,00	92,71	1,12	1,09
	Dolní Lhota	2,81	0,99	0,00	0,87	0,00	0,31
	Horní Lhota	1,97	0,99	0,00	0,89	0,00	0,45
	Hořice	0,54	0,00	0,00	0,00	0,00	0,00
	Klepačov	2,74	2,48	0,00	2,23	0,00	0,81
	Lažánky	2,07	1,49	4,00	1,18	1,93	0,57
	Olešná	0,72	0,50	0,00	0,11	0,00	0,15
	Těchov,	1,89	1,98	0,00	1,91	0,00	1,01
	Obůrka	0,89	0,50	0,00	0,10	0,00	0,11
	Skalní mlýn	0,02	0,00	0,00	0,00	0,00	0,00
	Žižlavice	0,13	0,00	0,00	0,00	0,00	0,00
	Češkovice	0,77	0,00	0,00	0,00	0,00	0,00
<b>Boskovice</b>	Bačov	0,70	0,34	0,00	0,13	0,00	0,19
	<b>Boskovice</b>	93,12	95,96	100,00	97,44	1,07	1,05
	Hrádkov	1,50	0,67	0,00	0,26	0,00	0,18
	Mladkov	2,55	1,68	0,00	1,09	0,00	0,43
	Vratíkov	2,14	1,35	0,00	1,08	0,00	0,50
<b>Brťov-Jeneč</b>	Brťov u Černé Hory	77,87	0,00	0,00	0,00	0,00	0,00
	Jeneč	22,13	0,00	0,00	0,00	0,00	0,00
<b>Deštná</b>	<b>Deštná</b>	66,35	100,00	100,00	100,00	1,51	1,51
	Rumberk	33,65	0,00	0,00	0,00	0,00	0,00
<b>Kněževs</b>	Jobova Lhota	18,54	11,11	14,29	13,18	0,77	0,71
	<b>Kněževs</b>	71,91	77,78	71,43	74,24	0,99	1,03
	Veselka	9,55	11,11	14,29	12,58	1,50	1,32
<b>Křetín</b>	Dolní Poříčí	7,89	8,70	0,00	9,98	0,00	1,26
	<b>Křetín</b>	92,11	91,30	100,00	90,02	1,09	0,98
<b>Kunštát</b>	Hluboké u Kunštátu	2,17	1,67	6,67	1,51	3,07	0,69
	<b>Kunštát</b>	70,81	75,00	66,67	75,37	0,94	1,06
	Rudka	7,41	10,00	13,33	10,97	1,80	1,48
	Sychotín	8,98	6,67	6,67	5,40	0,74	0,60
	Touboř	0,82	0,00	0,00	0,00	0,00	0,00
	Újezd	9,81	6,67	6,67	6,76	0,68	0,69

Název obce	Část obce	podíl části obce na obyv.	podíl části obce na kandidát.	podíl části obce na mandát.	Podíl části obce na hlasech	Míra repre. 1	Míra repre. 2
		a	b	c	d	c/a	d/a
<b>Letovice</b>	Babolky	0,71	0,00	0,00	0,00	0,00	0,00
	Dolní Smržov	1,57	1,18	0,00	0,34	0,00	0,22
	Chlum	1,11	0,00	0,00	0,00	0,00	0,00
	Jasinov	1,69	1,78	0,00	1,39	0,00	0,82
	Kladoruby	2,89	0,59	0,00	0,07	0,00	0,03
	Klevetov	0,44	0,00	0,00	0,00	0,00	0,00
	Kněževísko	0,47	0,00	0,00	0,00	0,00	0,00
	Kochov	1,31	0,59	0,00	0,55	0,00	0,42
	Letovice	65,75	89,35	100,00	93,68	1,52	1,42
	Lhota	0,93	0,00	0,00	0,00	0,00	0,00
	Meziříčko	2,74	2,37	0,00	2,13	0,00	0,77
	Novičí	1,45	0,00	0,00	0,00	0,00	0,00
	Podolí	1,31	1,18	0,00	0,29	0,00	0,22
	Slatinka	0,95	0,00	0,00	0,00	0,00	0,00
	Třebětín	13,44	1,78	0,00	1,18	0,00	0,09
Zábludov	1,57	0,59	0,00	0,12	0,00	0,08	
Zboněk	1,67	0,59	0,00	0,26	0,00	0,15	
<b>Lipovec</b>	<b>Lipovec</b>	94,95	100,00	100,00	100,00	1,05	1,05
	Marianín	5,05	3,57	0,00	3,57	0,00	0,71
<b>Malá Roudka</b>	<b>Malá Roudka</b>	51,19	42,86	42,86	43,47	0,84	0,85
	Skočova Lhota	48,81	57,14	57,14	56,53	1,17	1,16
<b>Rájec-Jestřebí</b>	Holešín	5,02	0,84	0,00	1,21	0,00	0,24
	Jestřebí	25,72	28,57	17,65	22,71	0,69	0,88
	Karolín	2,50	2,52	0,00	2,09	0,00	0,84
	Rájec	66,76	68,07	82,35	73,98	1,23	1,11
<b>Stvolová</b>	Skřib	33,09	45,45	42,86	42,94	1,30	1,30
	<b>Stvolová</b>	43,38	27,27	14,29	26,67	0,33	0,61
	Vlkov	23,53	27,27	42,86	30,39	1,82	1,29
<b>Sulíkov</b>	<b>Sulíkov</b>	64,62	33,33	28,57	30,38	0,44	0,47
	Vřesice	35,38	66,67	71,43	69,62	2,02	1,97
<b>Svitávka</b>	Sasina	6,08	7,14	6,67	7,78	1,10	1,28
	<b>Svitávka</b>	93,92	92,86	93,33	92,22	0,99	0,98
<b>Šebrov-Kateřina</b>	Svatá Kateřina	24,61	45,71	44,44	42,98	1,81	1,75
	Šebrov	75,39	54,29	55,56	57,02	0,74	0,76
<b>Štěchov</b>	Lačnov	35,54	25,00	0,00	20,06	0,00	0,56
	<b>Štěchov</b>	64,46	75,00	100,00	79,94	1,55	1,24
<b>Vanovice</b>	Drvalovice	22,31	27,78	0,00	23,45	0,00	1,05
	<b>Vanovice</b>	77,69	72,22	100,00	76,55	1,29	0,99

Název obce	Část obce	podíl části obce na obyv.	podíl části obce na kandidát.	podíl části obce na mandát.	Podíl části obce na hlasech	Míra repre. 1	Míra repre. 2
		a	b	c	d	c/a	d/a
Vavřinec	Vavřinec	48,18	40,00	33,33	37,08	0,69	0,77
	Veselice	30,66	40,00	33,33	40,72	1,09	1,33
	Suchdol	21,17	20,00	33,33	22,20	1,57	1,05
Velké Opatovice	Bezděčí	1,13	0,00	0,00	0,00	0,00	0,00
	Brťov u Velkých Opatovic	1,92	1,47	0,00	1,15	0,00	0,60
	Korbelova Lhota	0,84	0,00	0,00	0,00	0,00	0,00
	Svárov	1,53	0,00	0,00	0,00	0,00	0,00
	Velká Roudka	2,76	0,00	0,00	0,00	0,00	0,00
	Velké Opatovice	91,82	98,53	100,00	98,85	1,09	1,08
Vysočany	Housko	28,72	8,89	13,33	11,98	0,46	0,42
	Molenburk	71,28	91,11	86,67	88,02	1,22	1,23
Běleč	<b>Běleč</b>	72,04	66,67	57,14	65,30	0,79	0,91
	Křeptov	27,96	33,33	42,86	34,70	1,53	1,24
Borač	<b>Borač</b>	73,98	38,46	28,57	28,10	0,39	0,38
	Podolí	26,02	61,54	71,43	71,90	2,74	2,76
Dolní Loučky	<b>Dolní Loučky</b>	86,05	87,04	100,00	88,24	1,16	1,03
	Sřemchoví	13,95	12,96	0,00	11,76	0,00	0,84
Doubravník	<b>Doubravník</b>	98,50	97,78	100,00	98,14	1,02	1,00
	Křížovice	1,50	2,22	0,00	1,86	0,00	1,24
Hostěnice	<b>Hostěnice</b>	98,76	100,00	100,00	100,00	1,01	1,01
	Lhotky	1,24	0,00	0,00	0,00	0,00	0,00
Ivančice	Alexovice	5,67	4,70	0,00	4,24	0,00	0,75
	Budkovice	2,83	2,68	6,67	5,31	2,36	1,87
	Hrubšice	2,51	4,03	0,00	3,33	0,00	1,32
	Ivančice	70,34	73,83	86,67	72,20	1,23	1,03
	Letkovice	6,54	6,71	6,67	7,63	1,02	1,17
	Němčice	8,19	4,70	0,00	5,02	0,00	0,61
	Řeznovice	3,92	3,36	0,00	2,27	0,00	0,58
Kaly	<b>Kaly</b>	62,10	71,43	71,43	72,28	1,15	1,16
	Zahrada	37,90	28,57	28,57	27,72	0,75	0,73
Kuřimská Nová Ves	<b>Kuřimská Nová Ves</b>	84,85	100,00	100,00	100,00	1,18	1,18
	Prosatín	15,15	0,00	0,00	0,00	0,00	0,00

Název obce	Část obce	podíl části obce na obyv.	podíl části obce na kandidát.	podíl části obce na mandát.	Podíl části obce na hlasech	Míra repre. 1	Míra repre. 2
		a	b	c	d	c/a	d/a
Kuřimské Jestřabí	Blahoňov	5,37	10,00	11,11	7,75	2,07	1,44
	<b>Kuřimské Jestřabí</b>	94,63	90,00	88,89	92,25	0,94	0,97
Lažánky	Holasice	5,31	11,11	11,11	11,80	2,09	2,22
	<b>Lažánky</b>	94,69	88,89	88,89	88,20	0,94	0,93
Lomnice	Brusná	4,48	4,23	0,00	3,82	0,00	0,85
	Lomnice	88,69	88,73	100,00	89,65	1,13	1,01
	Řepka	4,10	2,82	0,00	3,05	0,00	0,74
	Veselí	2,73	4,23	0,00	3,49	0,00	1,28
Malhostovice	Nuzířov	16,52	9,52	18,18	10,02	1,10	0,61
	<b>Malhostovice</b>	83,48	90,48	81,82	89,98	0,98	1,08
Mokrá-Horákov	Horákov	24,56	23,58	20,00	26,14	0,81	1,06
	Mokrá	75,44	76,42	80,00	73,86	1,06	0,98
Nedvědice	<b>Nedvědice</b>	96,13	93,33	100,00	96,82	1,04	1,01
	Pernštejn	3,87	6,67	0,00	3,18	0,00	0,82
Nelepeč-Žernůvka	Nelepeč	8,70	14,29	14,29	14,29	1,64	1,64
	Žernůvka	91,30	85,71	85,71	85,71	0,94	0,94
Olší	Klokočí	13,43	31,58	57,14	39,78	4,26	2,96
	Litava	27,92	5,26	14,29	7,08	0,51	0,25
	<b>Olší</b>	57,24	57,89	14,29	46,59	0,25	0,81
	Rakové	1,41	5,26	14,29	6,54	10,11	4,63
Oslavany	<b>Oslavany</b>	87,90	92,26	95,24	90,71	1,08	1,03
	Padochov	12,10	7,74	4,76	9,29	0,39	0,77
Pernštejské Jestřabí	Husle	6,37	0,00	0,00	0,00	0,00	0,00
	Jilmoví	36,31	11,11	14,29	11,74	0,39	0,32
	Maňová	32,48	33,33	28,57	30,23	0,88	0,93
	<b>Pernštejské Jestřabí</b>	24,84	55,56	57,14	58,04	2,30	2,34
Pohořelice	Nová Ves	7,11	0,00	0,00	0,00	0,00	0,00
	<b>Pohořelice</b>	87,53	100,00	100,00	100,00	1,14	1,14
	Smolín	5,36	0,00	0,00	0,00	0,00	0,00
Předklášteří	<b>Předklášteří</b>	99,51	100,00	100,00	100,00	1,00	1,00
	Závist	0,49	0,00	0,00	0,00	0,00	0,00
Přibyslavice	<b>Přibyslavice</b>	85,31	93,75	100,00	95,13	1,17	1,12
	Radoškov	14,69	6,25	0,00	4,87	0,00	0,33
Skryje	Boudy	11,54	28,57	28,57	25,00	2,48	2,17
	<b>Skryje</b>	88,46	71,43	71,43	75,00	0,81	0,85
Strhaře	<b>Strhaře</b>	73,98	71,43	71,43	74,04	0,97	1,00
	Žleby	26,02	28,57	28,57	25,96	1,10	1,00



Název obce	Část obce	podíl části obce na obyv.	podíl části obce na kandidát.	podíl části obce na mandát.	Podíl části obce na hlasech	Míra repre. 1	Míra repre. 2
		a	b	c	d	c/a	d/a
Šlapanice	Bedřichovice	4,75	3,87	9,52	5,26	2,00	1,11
	<b>Šlapanice</b>	95,25	96,13	90,48	94,74	0,95	0,99
Tišnov	Hajánky	0,79	0,82	0,00	1,26	0,00	1,61
	Hájek	0,56	0,00	0,00	0,00	0,00	0,00
	Jamné	0,90	0,82	0,00	1,05	0,00	1,16
	Pejškov	0,46	1,64	0,00	1,43	0,00	3,14
	<b>Tišnov</b>	97,30	96,72	100,00	96,26	1,03	0,99
Úsuší	Čížky	44,76	58,33	42,86	48,86	0,96	1,09
	<b>Úsuší</b>	55,24	41,67	57,14	51,14	1,03	0,93
Žďárec	Ostrov	7,94	0,00	0,00	0,00	0,00	0,00
	Vickov	3,70	0,00	0,00	0,00	0,00	0,00
	<b>Žďárec</b>	88,36	100,00	100,00	100,00	1,13	1,13
Břeclav	Břeclav	57,70	100,00	100,00	100,00	1,73	1,73
	Charvátská Nová Ves	21,93	0,00	0,00	0,00	0,00	0,00
	Poštorná	20,37	0,00	0,00	0,00	0,00	0,00
Klobouky u Brna	Bohumilice	9,81	9,41	0,00	6,61	0,00	0,67
	<b>Klobouky u Brna</b>	90,19	90,59	100,00	93,39	1,11	1,04
Lednice	<b>Lednice</b>	90,41	98,29	93,33	93,07	1,03	1,03
	Nejdek	9,59	1,71	6,67	6,93	0,70	0,72
Přítluky	Nové Mlýny	18,04	12,12	0,00	8,74	0,00	0,48
	<b>Přítluky</b>	81,96	87,88	100,00	0,00	1,22	0,00
Valtice	Úvaly	3,78	0,00	0,00	0,00	0,00	0,00
	<b>Valtice</b>	96,22	100,00	100,00	100,00	1,04	1,04
Kyjov	Bohuslavice	5,64	0,00	0,00	0,00	0,00	0,00
	Boršov	5,96	0,00	0,00	0,00	0,00	0,00
	<b>Kyjov</b>	72,64	100,00	100,00	100,00	1,38	1,38
	Nětčice	13,84	0,00	0,00	0,00	0,00	0,00
Mikulčice	<b>Mikulčice</b>	47,16	100,00	100,00	100,00	2,12	2,12
	Těšice	52,84	0,00	0,00	0,00	0,00	0,00
Nová Lhota	<b>Nová Lhota</b>	98,65	100,00	100,00	100,00	1,01	1,01
	Vápenky	1,35	0,00	0,00	0,00	0,00	0,00
Svatobořice-Mistřín	Mistřín	45,57	54,67	53,33	46,98	1,17	1,03
	Svatobořice	54,43	45,33	46,67	53,02	0,86	0,97

Název obce	Část obce	podíl části obce na obyv.	podíl části obce na kandidát.	podíl části obce na mandát.	Podíl části obce na hlasech	Míra repre. 1	Míra repre. 2
		a	b	c	d	c/a	d/a
<b>Veselí nad Moravou</b>	Milokošů	7,38	9,14	9,52	11,13	1,29	1,51
	<b>Veselí nad Moravou</b>	84,23	83,43	85,71	82,52	1,02	0,98
	Zarazice	8,40	7,43	4,76	6,35	0,57	0,76
<b>Vnorovy</b>	Liděřovice	29,25	24,44	20,00	27,49	0,68	0,94
	<b>Vnorovy</b>	70,75	75,56	80,00	72,51	1,13	1,03
<b>Žarošice</b>	<b>Žarošice</b>	90,39	100,00	100,00	100,00	1,11	1,11
	Silničná	5,49	0,00	0,00	0,00	0,00	0,00
	Zdravá Voda	4,12	0,00	0,00	0,00	0,00	0,00
<b>Bohdalice-Pavlovice</b>	Bohdalice	58,04	62,67	66,67	59,77	1,15	1,03
	Manerov	23,31	22,67	20,00	24,57	0,86	1,05
	Pavlovice	18,65	14,67	13,33	15,67	0,71	0,84
<b>Bučovice</b>	Bučovice	69,28	75,38	80,00	71,87	1,15	1,04
	Černčín	5,44	8,46	6,67	7,76	1,23	1,43
	Kloboučky	8,08	6,15	0,00	7,01	0,00	0,87
	Marefy	5,58	3,08	0,00	3,30	0,00	0,59
	Vícemilice	11,62	6,92	13,33	10,06	1,15	0,87
<b>Hlubočany</b>	Hlubočany	90,41	95,83	88,89	93,39	0,98	1,03
	Terešov	9,59	4,17	11,11	6,61	1,16	0,69
<b>Hoštice-Heroltice</b>	Heroltice	64,47	66,67	46,67	61,30	0,72	0,95
	Hoštice	35,53	33,33	53,33	38,70	1,50	1,09
<b>Hvězdlice</b>	Nové Hvězdlice	88,03	93,33	86,67	92,85	0,98	1,05
	Staré Hvězdlice	11,97	6,67	13,33	7,15	1,11	0,60
<b>Ivanovice na Hané</b>	Chvalkovice na Hané	15,61	14,67	13,33	8,80	0,85	0,56
	Ivanovice na Hané	84,39	85,33	86,67	84,84	1,03	1,01
<b>Kojátky</b>	Kojátky	74,62	100,00	100,00	100,00	1,34	1,34
	Šardičky	25,38	0,00	0,00	0,00	0,00	0,00
<b>Nesovice</b>	Letošov	31,59	30,56	66,67	41,07	2,11	1,30
	Nesovice	68,41	69,44	33,33	58,93	0,49	0,86
<b>Nové Sady</b>	Březina	36,78	33,33	28,57	33,25	0,78	0,90
	Nové Sady	63,22	66,67	71,43	66,75	1,13	1,06
<b>Prusy-Boškůvky</b>	Boškůvky	10,53	12,00	20,00	15,38	1,90	1,46
	Moravské Prusy	89,47	88,00	80,00	84,62	0,89	0,95
<b>Pustiměř</b>	Pustiměř	43,03	64,44	60,00	57,07	1,39	1,33
	Pustiměřské Prusy	56,97	35,56	40,00	42,93	0,70	0,75

Název obce	Část obce	podíl části obce na obyv.	podíl části obce na kandidát.	podíl části obce na mandát.	Podíl části obce na hlasech	Míra repre. 1	Míra repre. 2
		a	b	c	d	c/a	d/a
<b>Račice-Pístovice</b>	Pístovice	43,18	42,11	33,33	43,91	0,77	1,02
	Račice	56,82	57,89	66,67	56,09	1,17	0,99
<b>Radslavice</b>	Radslavice	70,60	91,67	100,00	91,86	1,42	1,30
	Radslavičky	29,40	8,33	0,00	8,14	0,00	0,28
<b>Rostěnice-Zvonovice</b>	Rostěnice	65,42	57,14	57,14	59,56	0,87	0,91
	Zvonovice	34,58	42,86	42,86	40,44	1,24	1,17
<b>Rousínov</b>	Čechyně	7,24	9,80	6,67	9,67	0,92	1,33
	Královopolské Vážany	11,18	11,76	6,67	13,01	0,60	1,16
	Kroužek	5,38	7,84	6,67	8,22	1,24	1,53
	Rousínov	46,72	23,53	53,33	38,75	1,14	0,83
	Rousínovec	11,10	7,84	6,67	7,65	0,60	0,69
	Slavíkovice	12,76	13,73	6,67	14,77	0,52	1,16
	Vítovice	5,63	7,84	13,33	7,94	2,37	1,41
<b>Studnice</b>	Odrůvky	10,52	4,76	14,29	6,52	1,36	0,62
	Studnice	89,48	95,24	85,71	93,48	0,96	1,04
<b>Vyškov</b>	Brňany	9,19	6,30	11,11	8,35	1,21	0,91
	Dědice	29,39	29,13	22,22	26,17	0,76	0,89
	Hamiltony	1,74	1,18	0,00	0,57	0,00	0,33
	Křečkovice	5,29	10,24	7,41	10,67	1,40	2,02
	Lhota	1,65	1,57	0,00	2,11	0,00	1,28
	Nosálovice	7,05	10,24	14,81	9,14	2,10	1,30
	Nouzka	1,58	1,97	3,70	1,84	2,34	1,17
	Opatovice	1,75	2,36	0,00	1,27	0,00	0,73
	Pařezovice	0,17	0,00	0,00	0,00	0,00	0,00
	Pazderna	1,45	1,97	3,70	2,35	2,56	1,62
	Rychtářov	2,52	1,57	0,00	0,92	0,00	0,37
	Vyškov-Město	6,89	9,06	14,81	9,32	2,15	1,35
	Vyškov-Předměstí	31,31	24,41	22,22	27,28	0,71	0,87
	Zouvalka	0,04	0,00	0,00	0,00	0,00	0,00
<b>Běhařovice</b>	Běhařovice	47,06	22,22	44,44	39,55	0,94	0,84
	Ratišovice	20,59	33,33	22,22	26,92	1,08	1,31
	Stupešice	32,35	33,33	33,33	33,53	1,03	1,04
<b>Horní Břečkov</b>	Čížov	22,55	0,00	0,00	0,00	0,00	0,00
	Horní Břečkov	77,45	100,00	100,00	100,00	1,29	1,29
<b>Hostěradice</b>	Hostěradice	69,26	77,19	77,78	77,94	1,12	1,13
	Chlupice	12,04	12,28	22,22	14,89	1,84	1,24
	Míšovice	18,70	10,53	0,00	7,16	0,00	0,38

Název obce	Část obce	podíl části obce na obyv.	podíl části obce na kandidát.	podíl části obce na mandát.	Podíl části obce na hlasech	Míra repre. 1	Míra repre. 2
		a	b	c	d	c/a	d/a
<b>Chvalovice</b>	Hatě	0,38	0,00	0,00	0,00	0,00	0,00
	Chvalovice	99,62	100,00	100,00	100,00	1,00	1,00
<b>Mirotslav</b>	Kašenec	4,44	2,67	0,00	3,22	0,00	0,73
	Mirotslav	95,56	97,33	100,00	96,78	1,05	1,01
<b>Moravský Krumlov</b>	Moravský Krumlov	76,10	100,00	100,00	100,00	1,31	1,31
	Polánka	7,11	0,00	0,00	0,00	0,00	0,00
	Rakšice	13,53	0,00	0,00	0,00	0,00	0,00
	Rokytná	3,25	0,00	0,00	0,00	0,00	0,00
<b>Nový Šaldorf-Sedlešovice</b>	Nový Šaldorf	66,64	67,53	63,64	66,32	0,95	1,00
	Sedlešovice	33,36	32,47	36,36	33,68	1,09	1,01
<b>Slup</b>	Oleksovičky	14,38	28,57	28,57	20,96	1,99	1,46
	Slup	85,62	71,43	71,43	79,04	0,83	0,92
<b>Starý Petřín</b>	Jazovice	32,74	50,00	42,86	45,84	1,31	1,40
	Nový Petřín	15,25	0,00	0,00	0,00	0,00	0,00
	Starý Petřín	52,02	50,00	57,14	54,16	1,10	1,04
<b>Strachotice</b>	Micmanice	58,64	48,39	55,56	49,93	0,95	0,85
	Strachotice	41,36	51,61	44,44	123,10	1,07	2,98
<b>Tavíkovice</b>	Dobronice	11,79	16,67	22,22	18,80	1,88	1,59
	Tavíkovice	88,21	83,33	77,78	81,20	0,88	0,92
<b>Uherčice</b>	Mešovice	11,17	0,00	0,00	0,00	0,00	0,00
	Uherčice	88,83	100,00	100,00	100,00	1,13	1,13
<b>Vrbovec</b>	Hnízdo	12,34	5,80	13,33	9,03	1,08	0,73
	Vrbovec	87,66	94,20	86,67	90,97	0,99	1,04
<b>Znojmo</b>	Derflice	0,31	0,00	0,00	0,00	0,00	0,00
	Kasárna	0,42	0,00	0,00	0,00	0,00	0,00
	Konice	0,87	1,22	0,00	1,74	0,00	2,00
	Mramotice	1,14	0,98	0,00	1,44	0,00	1,26
	Načeratice	0,73	0,49	0,00	0,28	0,00	0,38
	Oblekovice	3,41	5,85	0,00	3,83	0,00	1,12
	Popice	0,45	0,98	0,00	0,64	0,00	1,43
	Přímětice	12,44	7,32	9,68	8,57	0,78	0,69
Znojmo	80,23	83,17	90,32	83,50	1,13	1,04	

## 9.9 Analýza volebních výsledků do zastupitelstev obcí členěných na více částí ve Zlínském kraji v roce 2006

**Tab. 16.** Míra reprezentace v komunálních volbách 2006 ve Zlínském kraji. Vlastní zpracování z ČSÚ.

Název obce	Část obce	podíl části obce na obyv.	podíl části obce na kandidát.	podíl části obce na mandát.	Podíl části obce na hlasech	Míra repre. 1	Míra repre. 2
		a	b	c	d	c/a	d/a
<b>Bařice-Velké Těšany</b>	Bařice	56,45	57,69	44,44	53,50	0,79	0,95
	Velké Těšany	43,55	42,31	55,56	46,50	1,28	1,07
<b>Bystřice pod Hostýnem</b>	Bílavsko	3,23	2,86	0,00	1,16	0,00	0,36
	Bystřice pod Hostýnem	79,33	93,33	100,00	94,79	1,26	1,19
	Hlinsko pod Hostýnem	3,99	2,86	0,00	0,00	0,00	0,00
	Rychlov	11,96	0,00	0,00	2,61	0,00	0,22
	Sovadina	1,48	0,95	0,00	1,44	0,00	0,97
<b>Holešov</b>	Dobrotice	3,59	3,11	4,35	4,04	1,21	1,13
	Holešov	67,29	62,11	69,57	64,87	1,03	0,96
	Količín	2,86	3,73	4,35	3,18	1,52	1,11
	Tučapy	3,67	3,11	0,00	2,06	0,00	0,56
	Všetuly	18,32	22,98	21,74	20,14	1,19	1,10
	Žopy	4,28	4,97	0,00	5,72	0,00	1,34
<b>Hulín</b>	Hulín	93,97	91,76	100,00	90,77	1,06	0,97
	Chrástřany	1,17	2,35	0,00	2,65	0,00	2,26
	Záhlinice	4,86	5,88	0,00	6,59	0,00	1,35
<b>Chropyně</b>	Chropyně	95,51	95,76	94,12	95,17	0,99	1,00
	Plešovec	4,49	4,24	5,88	4,83	1,31	1,08
<b>Chvalnov-Lísky</b>	Chvalnov	77,17	54,55	42,86	51,33	0,56	0,67
	Lísky	22,83	45,45	57,14	48,67	2,50	2,13
<b>Koryčany</b>	Blišice	7,43	8,33	13,33	8,11	1,79	1,09
	Jestřabice	9,05	6,67	0,00	4,52	0,00	0,50
	Koryčany	72,08	75,00	86,67	78,00	1,20	1,08
	Lískovec	11,44	10,00	0,00	9,37	0,00	0,82
<b>Kostelany</b>	Kostelany	68,51	66,67	66,67	67,06	0,97	0,98
	Lhotka	15,05	11,11	11,11	11,15	0,74	0,74
	Újezdsko	16,44	22,22	22,22	21,79	1,35	1,33
<b>Kostelec u Holešova</b>	Karlovice	14,24	7,69	0,00	6,44	0,00	0,45
	Kostelec u Holešova	85,76	92,31	100,00	93,56	1,17	1,09

Název obce	Část obce	podíl části obce na obyv.	podíl části obce na kandidát.	podíl části obce na mandát.	Podíl části obce na hlasech	Míra repre. 1	Míra repre. 2
		a	b	c	d	c/a	d/a
<b>Kroměříž</b>	Bílany	1,00	1,01	0,00	0,55	0,00	0,56
	Drahlov	0,43	0,00	0,00	0,11	0,00	0,26
	Hradisko	0,76	2,01	0,00	0,35	0,00	0,46
	Kotojedy	0,43	0,00	0,00	0,00	0,00	0,00
	Kroměříž	88,37	89,45	96,30	94,48	1,09	1,07
	Postoupky	1,91	1,51	0,00	0,96	0,00	0,50
	Těšnovice	1,41	2,01	0,00	0,50	0,00	0,35
	Trávník	1,34	1,01	0,00	0,80	0,00	0,59
	Vážany	3,86	2,01	3,70	1,69	0,96	0,44
	Zlámanka	0,49	1,01	0,00	0,56	0,00	1,15
<b>Litenčice</b>	Litenčice	81,33	73,68	77,78	73,83	0,96	0,91
	Strabenice	18,67	26,32	22,22	26,17	1,19	1,40
<b>Loukov</b>	Libosváry	20,85	28,21	18,18	29,43	0,87	1,41
	Loukov	79,15	71,79	81,82	70,57	1,03	0,89
<b>Lutopecny</b>	Lutopecny	65,23	70,37	66,67	72,01	1,02	1,10
	Měrůtky	34,77	29,63	33,33	27,99	0,96	0,80
<b>Morkovice-Slížany</b>	Morkovice	86,66	83,33	80,00	83,41	0,92	0,96
	Slížany	13,34	16,67	20,00	16,59	1,50	1,24
<b>Pačlavice</b>	Lhota	25,06	24,24	9,09	22,65	0,36	0,90
	Pačlavice	50,46	51,52	63,64	53,94	1,26	1,07
	Pornice	24,49	24,24	27,27	23,41	1,11	0,96
<b>Počenice-Tetětice</b>	Počenice	64,86	68,89	66,67	64,11	1,03	0,99
	Tetětice	35,14	31,11	33,33	35,89	0,95	1,02
<b>Rataje</b>	Popovice	40,04	41,46	54,55	47,84	1,36	1,19
	Rataje	44,97	34,15	27,27	32,76	0,61	0,73
	Sobělice	14,99	24,39	18,18	19,40	1,21	1,29
<b>Soběsuky</b>	Milovice	46,28	22,22	44,44	36,99	0,96	0,80
	Skržice	18,45	18,52	0,00	20,77	0,00	1,13
	Soběsuky	35,28	59,26	55,56	42,24	1,57	1,20
<b>Troubky-Zdislavice</b>	Troubky	63,18	63,64	63,64	64,30	1,01	1,02
	Zdislavice	36,82	36,36	45,45	35,70	1,23	0,97
<b>Věžky</b>	Věžky	82,66	88,24	100,00	91,48	1,21	1,11
	Vlčí Doly	17,34	11,76	0,00	8,52	0,00	0,49
<b>Zborovice</b>	Medlov	15,12	24,36	9,09	18,11	0,60	1,20
	Zborovice	84,88	75,64	90,91	81,89	1,07	0,96

Název obce	Část obce	podíl části obce na obyv.	podíl části obce na kandidát.	podíl části obce na mandát.	Podíl části obce na hlasech	Míra repre. 1	Míra repre. 2
		a	b	c	d	c/a	d/a
<b>Zdounky</b>	Cvrčovice	7,98	2,22	6,67	3,02	0,84	0,38
	Divoky	6,75	6,67	13,33	9,49	1,98	1,41
	Lebedov	0,39	0,00	0,00	0,00	0,00	0,00
	Nětčice	9,16	11,11	20,00	12,23	2,18	1,34
	Těšánky	8,22	4,44	6,67	5,58	0,81	0,68
	Zdounky	67,50	75,56	53,33	69,69	0,79	1,03
<b>Zlobice</b>	Bojanovice	23,85	33,33	33,33	31,54	1,40	1,32
	Zlobice	76,15	66,67	66,67	68,46	0,88	0,90
<b>Bílovice</b>	Bílovice	78,78	84,31	60,00	81,12	0,76	1,03
	Včelary	21,22	15,69	40,00	18,88	1,88	0,89
<b>Bojkovice</b>	Bojkovice	82,82	90,48	90,48	89,67	1,09	1,08
	Bzová	6,90	4,76	4,76	5,12	0,69	0,74
	Krhov	6,50	2,04	4,76	2,31	0,73	0,36
	Přeckovice	3,78	2,72	0,00	2,90	0,00	0,77
<b>Hradčovice</b>	Hradčovice	67,60	81,82	90,00	82,01	1,33	1,21
	Lhotka	32,40	18,18	10,00	17,99	0,31	0,56
<b>Mistřice</b>	Javorovec	12,58	9,09	13,33	7,70	1,06	0,61
	Mistřice	87,42	90,91	86,67	92,30	0,99	1,06
<b>Ostrožská Nová Ves</b>	Chylice	18,67	21,57	29,41	20,51	1,58	1,10
	Ostrožská Nová Ves	81,33	78,43	70,59	79,49	0,87	0,98
<b>Strání</b>	Květná	35,47	46,67	46,67	43,43	1,32	1,22
	Strání	64,53	53,33	53,33	56,57	0,83	0,88
<b>Uherské Hradiště</b>	Jarošov	9,64	4,91	7,41	4,53	0,77	0,47
	Mařatice	28,10	25,77	40,74	28,65	1,45	1,02
	Míkovice	3,07	3,07	3,70	2,61	1,21	0,85
	Rybárny	1,03	3,07	0,00	2,44	0,00	2,37
	Sady	4,38	6,75	7,41	9,47	1,69	2,16
	Uherské Hradiště	51,75	53,99	37,04	49,98	0,72	0,97
	Vésky	2,02	2,45	3,70	2,31	1,83	1,14
<b>Uherský Brod</b>	Havříce	5,20	7,59	7,41	7,53	1,43	1,45
	Mařšov	0,19	0,00	0,00	0,00	0,00	0,00
	Těšov	5,71	6,33	3,70	7,83	0,65	1,37
	Uherský Brod	82,98	81,65	85,19	82,36	1,03	0,99
	Újezdec	5,93	4,43	3,70	2,28	0,62	0,38
<b>Uherský Ostroh</b>	Kvačice	12,39	13,33	19,05	15,02	1,54	1,21
	Ostrožské Předměstí	61,67	57,14	57,14	59,28	0,93	0,96
	Uherský Ostroh	25,93	29,52	23,81	25,69	0,92	0,99

Název obce	Část obce	podíl části obce na obyv.	podíl části obce na kandidát.	podíl části obce na mandát.	Podíl části obce na hlasech	Míra repre. 1	Míra repre. 2
		a	b	c	d	c/a	d/a
<b>Francova Lhota</b>	Francova Lhota	93,46	100,00	100,00	100,00	1,07	1,07
	Pulčín	6,54	0,00	0,00	0,00	0,00	0,00
<b>Hutisko-Solanec</b>	Hutisko	47,42	0,00	100,00	0,00	2,11	0,00
	Solanec pod Soláněm	52,58	0,00	0,00	0,00	0,00	0,00
<b>Kelč</b>	Babice	3,87	6,67	0,00	6,02	0,00	1,55
	Kelč	74,16	75,56	86,67	80,52	1,17	1,09
	Komárovice	5,46	8,89	13,33	7,12	2,44	1,30
	Lhota	6,70	6,67	0,00	3,44	0,00	0,51
	Němetice	9,80	2,22	0,00	2,89	0,00	0,30
<b>Lešná</b>	Jasenice	19,49	8,77	13,33	9,50	0,68	0,49
	Lešná	34,90	52,63	60,00	48,24	1,72	1,38
	Lhotka nad Bečvou	11,79	7,02	6,67	9,33	0,57	0,79
	Mštěnovice	6,73	7,02	6,67	7,96	0,99	1,18
	Perná	12,96	14,04	6,67	13,39	0,51	1,03
	Příluky	6,63	5,26	6,67	5,40	1,01	0,81
	Vysoká	7,50	5,26	6,67	6,19	0,89	0,83
<b>Loučka</b>	Lázy	10,23	6,06	0,00	6,34	0,00	0,62
	Loučka	89,77	93,94	100,00	93,66	1,11	1,04
<b>Valašské Meziříčí</b>	Bynina	2,18	0,69	0,00	0,66	0,00	0,30
	Hrachovec	3,26	3,47	8,00	2,64	2,45	0,81
	Juřinka	1,62	1,39	0,00	1,23	0,00	0,76
	Krásno nad Bečvou	28,85	23,61	20,00	21,37	0,69	0,74
	Krhová	6,48	3,47	4,00	3,43	0,62	0,53
	Lhota	0,75	0,69	0,00	0,62	0,00	0,83
	Podlesí	7,06	6,25	8,00	7,02	1,13	0,99
	Poličná	5,99	5,56	4,00	4,36	0,67	0,73
	Valašské Meziříčí	43,80	54,86	56,00	58,67	1,28	1,34
<b>Velká Lhota</b>	Malá Lhota	22,03	22,22	22,22	22,35	1,01	1,01
	Velká Lhota	77,97	77,78	77,78	77,65	1,00	1,00
<b>Velké Karlovice</b>	Malé Karlovice	8,74	0,00	0,00	0,00	0,00	0,00
	Velké Karlovice	91,26	100,00	100,00	100,00	1,10	1,10
<b>Vsetín</b>	Horní Jasenka	4,24	0,00	0,00	0,00	0,00	0,00
	Rokytnice	15,39	0,00	0,00	0,00	0,00	0,00
	Semetín	1,39	0,00	0,00	0,00	0,00	0,00
	Vsetín	78,98	100,00	100,00	100,00	1,27	1,27
<b>Zašová</b>	Veselá	16,76	11,67	20,00	14,35	1,19	0,86



	Zašová	83,24	88,33	80,00	85,65	0,96	1,03
Název obce	Část obce	podíl části obce na obyv.	podíl části obce na kandidát.	podíl části obce na mandát.	Podíl části obce na hlasech	Míra repre. 1	Míra repre. 2
		a	b	c	d	c/a	d/a
<b>Brumov-Bylnice</b>	Brumov	56,30	59,76	47,62	57,51	0,85	1,02
	Bylnice	32,16	32,32	42,86	34,85	1,33	1,08
	Sidonie	5,12	3,66	4,76	3,60	0,93	0,70
	Svatý Štěpán	6,42	4,27	4,76	4,04	0,74	0,63
<b>Fryšták</b>	Dolní Ves	15,23	0,00	0,00	0,00	0,00	0,00
	Fryšták	40,74	100,00	100,00	100,00	2,45	2,45
	Horní Ves	37,58	0,00	0,00	0,00	0,00	0,00
	Vítová	6,45	0,00	0,00	0,00	0,00	0,00
<b>Ludkovice</b>	Ludkovice	89,13	78,79	90,91	85,28	1,02	0,96
	Pradlisko	10,87	21,21	9,09	14,72	0,84	1,35
<b>Luhačovice</b>	Kladná Žilín	4,02	2,29	0,00	1,78	0,00	0,44
	Luhačovice	86,76	93,89	95,24	94,30	1,10	1,09
	Polichno	5,39	3,05	4,76	3,33	0,88	0,62
	Řetečov	3,82	0,76	0,00	0,60	0,00	0,16
<b>Otrokovice</b>	Kvítkovice	28,24	28,00	16,00	26,51	0,57	0,94
	Otrokovice	71,76	72,00	84,00	73,49	1,17	1,02
<b>Rokytnice</b>	Kochavec	11,00	5,56	11,11	5,34	1,01	0,49
	Rokytnice	89,00	94,44	88,89	94,66	1,00	1,06
<b>Slavičín</b>	Divnice	4,41	4,08	0,00	2,13	0,00	0,48
	Hrádek na Vlárské dráze	11,57	7,48	9,52	6,34	0,82	0,55
	Nevšová	7,57	5,44	4,76	5,59	0,63	0,74
	Slavičín	76,45	82,99	85,71	85,93	1,12	1,12
<b>Štítná nad Vláří-Popov</b>	Popov	20,86	16,90	20,00	19,04	0,96	0,91
	Štítná nad Vláří	79,14	83,10	80,00	80,96	1,01	1,02
<b>Valašské Klobouky</b>	Lipina	4,72	3,17	0,00	2,99	0,00	0,63
	Mírošov	1,83	2,65	0,00	1,17	0,00	0,64
	Smolina	5,30	3,70	0,00	2,80	0,00	0,53
	Valašské Klobouky	88,15	90,48	100,00	93,05	1,13	1,06
<b>Vizovice</b>	Chrastěšov	3,31	5,81	0,00	6,37	0,00	1,92
	Vizovice	96,69	94,19	100,00	93,63	1,03	0,97
<b>Vlachovice</b>	Vlachovice	74,68	83,33	93,33	86,66	1,25	1,16
	Vrbětice	25,32	16,67	6,67	13,34	0,26	0,53
<b>Zádveřice-Raková</b>	Raková	16,41	16,47	9,09	14,17	0,55	0,86
	Zádveřice	83,59	83,53	90,91	85,83	1,09	1,03

Název obce	Část obce	podíl části obce na obyv.	podíl části obce na kandidát.	podíl části obce na mandát.	Podíl části obce na hlasech	Míra repre. 1	Míra repre. 2
		a	b	c	d	c/a	d/a
Zlín	Chlum	0,12	0,00	0,00	0,00	0,00	0,00
	Jaroslavice	0,88	0,41	0,00	0,20	0,00	0,23
	Klečůvka	0,39	0,00	0,00	0,00	0,00	0,00
	Kostelec	1,93	0,61	0,00	0,23	0,00	0,12
	Kudlov	1,83	0,41	0,00	0,12	0,00	0,06
	Lhotka	0,30	0,00	0,00	0,00	0,00	0,00
	Louky	1,29	0,20	0,00	0,01	0,00	0,01
	Lužkovice	0,76	0,00	0,00	0,57	0,00	0,75
	Malenovice	9,43	0,81	0,00	0,57	0,00	0,06
	Mladcová	2,71	0,61	0,00	0,46	0,00	0,17
	Prštné	4,32	1,01	0,00	1,22	0,00	0,28
	Přiluky	1,71	0,41	0,00	0,39	0,00	0,23
	Salaš	0,27	0,00	0,00	0,00	0,00	0,00
	Štípa	2,08	0,41	0,00	0,01	0,00	0,01
	Velíková	0,59	0,41	2,44	0,51	4,11	0,86
	Zlín	68,90	94,32	97,56	95,71	1,42	1,39
Želechovice nad Dřevnicí	2,50	0,00	0,00	0,00	0,00	0,00	

### 9.10 Analýza volebních výsledků do zastupitelstev obcí členěných na více částí ve Zlínském kraji v roce 2010

**Tab. 17.** Míra reprezentace v komunálních volbách 2010 ve Zlínském kraji. Vlastní zpracování z ČSÚ.

Název obce	Část obce	podíl části obce na obyv.	podíl části obce na kandidát.	podíl části obce na mandát.	Podíl části obce na hlasech	Míra repre. 1	Míra repre. 2
		a	b	c	d	c/a	d/a
Bařice-Velké Těšany	Bařice	56,45	70,00	77,78	69,37	1,38	1,23
	Velké Těšany	43,55	30,00	22,22	30,63	0,51	0,70
Bystřice pod Hostýnem	Bílavsko	3,23	4,07	0,00	3,24	0,00	1,00
	Bystřice pod Hostýnem	79,33	86,05	95,24	87,72	1,20	1,11
	Hlinsko pod Hostýnem	3,99	0,00	0,00	0,00	0,00	0,00
	Rychlov	11,96	8,14	4,76	7,01	0,40	0,59
	Sovadina	1,48	1,74	0,00	2,03	0,00	1,37

Název obce	Část obce	podíl části obce na obyv.	podíl části obce na kandidát.	podíl části obce na mandát.	Podíl části obce na hlasech	Míra repre. 1	Míra repre. 2
		a	b	c	d	c/a	d/a
<b>Holešov</b>	Dobrotice	3,59	1,88	8,70	3,00	2,42	0,84
	Holešov	67,29	66,88	69,57	64,83	1,03	0,96
	Količín	2,86	2,50	0,00	2,04	0,00	0,71
	Tučapy	3,67	1,88	4,35	1,81	1,18	0,49
	Všetuly	18,32	21,88	13,04	21,67	0,71	1,18
	Žopy	4,28	5,00	4,35	6,65	1,02	1,55
<b>Hulín</b>	Hulín	93,97	92,91	100,00	92,55	1,06	0,98
	Chrástřany	1,17	2,13	0,00	2,17	0,00	1,86
	Záhlínice	4,86	4,96	0,00	5,28	0,00	1,09
<b>Chropyně</b>	Chropyně	95,51	94,12	94,12	91,77	0,99	0,96
	Plešovec	4,49	5,88	5,88	8,23	1,31	1,83
<b>Chvalnov-Lísky</b>	Chvalnov	77,17	70,00	57,14	62,66	0,74	0,81
	Lísky	22,83	30,00	42,86	37,34	1,88	1,64
<b>Koryčany</b>	Blišice	7,43	10,67	13,33	12,14	1,79	1,63
	Jestřabice	9,05	4,00	0,00	3,52	0,00	0,39
	Koryčany	72,08	81,33	80,00	78,43	1,11	1,09
	Lískovec	11,44	4,00	6,67	5,92	0,58	0,52
<b>Kostelany</b>	Kostelany	68,51	68,75	62,50	70,92	0,91	1,04
	Lhotka	15,05	12,50	12,50	12,16	0,83	0,81
	Újezdsko	16,44	18,75	25,00	16,92	1,52	1,03
<b>Kostelec u Holešova</b>	Karlovice	14,24	18,37	6,67	15,57	0,47	1,09
	Kostelec u Holešova	85,76	81,63	93,33	84,43	1,09	0,98
<b>Kroměříž</b>	Bílany	1,00	1,68	0,00	1,32	0,00	1,32
	Drahlov	0,43	1,68	0,00	1,27	0,00	2,92
	Hradisko	0,76	0,34	0,00	0,44	0,00	0,58
	Kotojedy	0,43	1,01	0,00	0,43	0,00	1,00
	Kroměříž	88,37	86,87	96,30	88,67	1,09	1,00
	Postoupky	1,91	2,02	0,00	2,00	0,00	1,05
	Těšnovice	1,41	0,34	0,00	0,30	0,00	0,22
	Trávník	1,34	0,00	0,00	0,00	0,00	0,00
	Vážany	3,86	5,39	3,70	5,02	0,96	1,30
	Zlámanka	0,49	0,67	0,00	0,54	0,00	1,11
<b>Litenčice</b>	Litenčice	81,33	77,78	66,67	73,63	0,82	0,91
	Strabenice	18,67	22,22	33,33	26,37	1,79	1,41
<b>Loukov</b>	Libosváry	20,85	36,36	36,36	38,77	1,74	1,86
	Loukov	79,15	63,64	63,64	61,23	0,80	0,77
<b>Lutopecny</b>	Lutopecny	65,23	70,37	66,67	67,49	1,02	1,03
	Měřůtky	34,77	29,63	33,33	32,51	0,96	0,93

<b>Morkovice-Slížany</b>	Morkovice	86,66	84,00	80,00	84,13	0,92	0,97
	Slížany	13,34	16,00	20,00	15,87	1,50	1,19
<b>Pačlavice</b>	Lhota	25,06	18,18	18,18	17,68	0,73	0,71
	Pačlavice	50,46	59,09	54,55	58,07	1,08	1,15
	Pornice	24,49	22,73	27,27	24,25	1,11	0,99
<b>Počenice-Tetětice</b>	Počenice	64,86	63,89	44,44	62,50	0,69	0,96
	Tetětice	35,14	36,11	55,56	37,50	1,58	1,07
<b>Rataje</b>	Popovice	40,04	40,48	45,45	46,50	1,14	1,16
	Rataje	44,97	42,86	27,27	31,29	0,61	0,70
	Sobělice	14,99	16,67	27,27	22,20	1,82	1,48
<b>Soběsuky</b>	Milovice	46,28	44,44	44,44	25,59	0,96	0,55
	Skržice	18,45	22,22	22,22	12,49	1,20	0,68
	Soběsuky	35,28	33,33	33,33	61,91	0,94	1,76
<b>Troubky-Zdislavice</b>	Troubky	63,18	59,09	54,55	54,03	0,86	0,86
	Zdislavice	36,82	40,91	45,45	45,97	1,23	1,25
<b>Věžky</b>	Věžky	82,66	85,19	71,43	84,09	0,86	1,02
	Vlčí Doly	17,34	14,81	28,57	15,91	1,65	0,92
<b>Zborovice</b>	Medlov	15,12	25,00	9,09	17,25	0,60	1,14
	Zborovice	84,88	75,00	90,91	82,75	1,07	0,97
<b>Zdounky</b>	Cvrčovice	7,98	2,22	6,25	3,64	0,78	0,46
	Divoky	6,75	2,22	6,25	3,93	0,93	0,58
	Lebedov	0,39	0,00	0,00	0,00	0,00	0,00
	Nětčice	9,16	8,89	18,75	10,59	2,05	1,16
	Těšánky	8,22	2,22	6,25	3,76	0,76	0,46
	Zdounky	67,50	84,44	62,50	78,07	0,93	1,16
<b>Zlobice</b>	Bojanovice	23,85	30,67	33,33	30,69	1,40	1,29
	Zlobice	76,15	69,33	66,67	69,31	0,88	0,91
		0,00	0,00	0,00	0,00	#DIV/0!	#DIV/0!
		0,00	0,00	0,00	0,00	#DIV/0!	#DIV/0!
		0,00	0,00	0,00	0,00	#DIV/0!	#DIV/0!
<b>Bílovice</b>	Bílovice	78,78	87,21	80,00	86,62	1,02	1,10
	Včelary	21,22	12,79	20,00	13,38	0,94	0,63
<b>Bojkovice</b>	Bojkovice	82,82	84,85	85,71	84,57	1,03	1,02
	Bzová	6,90	5,45	4,76	5,72	0,69	0,83
	Krhov	6,50	6,67	9,52	5,90	1,46	0,91
	Přeckovice	3,78	3,03	0,00	3,81	0,00	1,01
<b>Hradčovice</b>	Hradčovice	67,60	67,74	72,73	75,82	1,08	1,12
	Lhotka	32,40	32,26	27,27	24,18	0,84	0,75
<b>Mistřice</b>	Javorovec	12,58	14,29	0,00	12,71	0,00	1,01
	Mistřice	87,42	85,71	100,00	87,29	1,14	1,00

Název obce	Část obce	podíl části obce na obyv.	podíl části obce na kandidát.	podíl části obce na mandát.	Podíl části obce na hlasech	Míra repre. 1	Míra repre. 2
		a	b	c	d	c/a	d/a
<b>Ostrožská Nová Ves</b>	Chylice	18,67	22,06	23,53	21,64	1,26	1,16
	Ostrožská Nová Ves	81,33	77,94	76,47	78,36	0,94	0,96
<b>Strání</b>	Květná	35,47	37,33	33,33	33,86	0,94	0,95
	Strání	64,53	62,67	66,67	66,14	1,03	1,02
<b>Uherské Hradiště</b>	Jarošov	9,64	4,65	7,41	5,14	0,77	0,53
	Mařatice	28,10	30,23	25,93	32,00	0,92	1,14
	Míkovice	3,07	1,40	3,70	1,33	1,21	0,43
	Rybárny	1,03	2,33	0,00	1,59	0,00	1,54
	Sady	4,38	6,98	7,41	9,10	1,69	2,08
	Uherské Hradiště	51,75	51,16	51,85	47,21	1,00	0,91
	Vésky	2,02	3,26	3,70	3,62	1,83	1,79
<b>Uherský Brod</b>	Havříce	5,20	4,32	7,41	5,77	1,43	1,11
	Maršov	0,19	0,00	0,00	0,00	0,00	0,00
	Těšov	5,71	8,02	11,11	8,54	1,95	1,50
	Uherský Brod	82,98	82,72	81,48	79,91	0,98	0,96
	Újezdec	5,93	4,94	0,00	5,78	0,00	0,97
<b>Uherský Ostroh</b>	Kvačice	12,39	12,70	9,52	13,11	0,77	1,06
	Ostrožské Předměstí	61,67	61,11	66,67	59,21	1,08	0,96
	Uherský Ostroh	25,93	26,19	23,81	27,68	0,92	1,07
		0,00	0,00	0,00	0,00	#DIV/0!	#DIV/0!
		0,00	0,00	0,00	0,00	#DIV/0!	#DIV/0!
<b>Francova Lhota</b>	Francova Lhota	93,46	95,38	100,00	95,39	1,07	1,02
	Pulčín	6,54	4,62	0,00	4,61	0,00	0,71
<b>Hutisko-Solanec</b>	Hutisko	47,42	52,00	60,00	55,61	1,27	1,17
	Solanec pod Soláněm	52,58	48,00	40,00	44,39	0,76	0,84
<b>Kelč</b>	Babice	3,87	2,22	0,00	0,58	0,00	0,15
	Kelč	74,16	80,00	80,00	84,43	1,08	1,14
	Komárovice	5,46	8,89	6,67	7,03	1,22	1,29
	Lhota	6,70	4,44	6,67	4,28	0,99	0,64
	Němetice	9,80	4,44	6,67	3,68	0,68	0,38

Název obce	Část obce	podíl části obce na obyv.	podíl části obce na kandidát.	podíl části obce na mandát.	Podíl části obce na hlasech	Míra repre. 1	Míra repre. 2
		a	b	c	d	c/a	d/a
<b>Lešná</b>	Jasenice	19,49	16,67	6,67	16,37	0,34	0,84
	Lešná	34,90	42,42	46,67	39,58	1,34	1,13
	Lhotka nad Bečvou	11,79	15,15	13,33	14,27	1,13	1,21
	Mštěnovice	6,73	3,03	0,00	4,65	0,00	0,69
	Perná	12,96	13,64	20,00	14,56	1,54	1,12
	Přiluky	6,63	1,52	6,67	2,80	1,01	0,42
	Vysoká	7,50	7,58	6,67	7,77	0,89	1,04
<b>Loučka</b>	Lázy	10,23	9,09	9,09	11,75	0,89	1,15
	Loučka	89,77	90,91	90,91	88,25	1,01	0,98
<b>Valašské Meziříčí</b>	Bynina	2,18	0,55	0,00	0,53	0,00	0,24
	Hrachovec	3,26	2,20	0,00	2,16	0,00	0,66
	Juřinka	1,62	1,10	4,00	1,41	2,47	0,87
	Krásno nad Bečvou	28,85	24,73	28,00	24,50	0,97	0,85
	Krhová	6,48	4,95	4,00	5,55	0,62	0,86
	Lhota	0,75	1,10	0,00	1,31	0,00	1,76
	Podlesí	7,06	7,69	16,00	8,45	2,27	1,20
	Poličná	5,99	10,44	4,00	9,99	0,67	1,67
	Valašské Meziříčí	43,80	47,25	44,00	46,10	1,00	1,05
<b>Velká Lhota</b>	Malá Lhota	22,03	23,53	25,00	24,17	1,13	1,10
	Velká Lhota	77,97	76,47	75,00	75,83	0,96	0,97
<b>Velké Karlovice</b>	Malé Karlovice	8,74	0,00	0,00	0,00	0,00	0,00
	Velké Karlovice	91,26	100,00	100,00	100,00	1,10	1,10
<b>Vsetín</b>	Horní Jasenka	4,24	4,67	14,29	6,27	3,37	1,48
	Rokytnice	15,39	13,55	4,76	12,09	0,31	0,79
	Semetín	1,39	0,00	0,00	0,00	0,00	0,00
	Vsetín	78,98	81,78	80,95	81,65	1,03	1,03
<b>Zašová</b>	Veselá	16,76	14,29	13,33	18,24	0,80	1,09
	Zašová	83,24	85,71	86,67	81,76	1,04	0,98
<b>Brumov-Bylnice</b>	Brumov	56,30	60,94	63,64	57,79	1,13	1,03
	Bylnice	32,16	31,25	27,27	35,35	0,85	1,10
	Sidonie	5,12	3,91	4,55	3,48	0,89	0,68
	Svatý Štěpán	6,42	3,91	4,55	3,37	0,71	0,53
<b>Fryšták</b>	Dolní Ves	15,23	10,66	11,76	13,67	0,77	0,90
	Fryšták	40,74	49,18	47,06	44,32	1,16	1,09
	Horní Ves	37,58	31,97	35,29	32,57	0,94	0,87
	Vítová	6,45	8,20	5,88	9,44	0,91	1,46

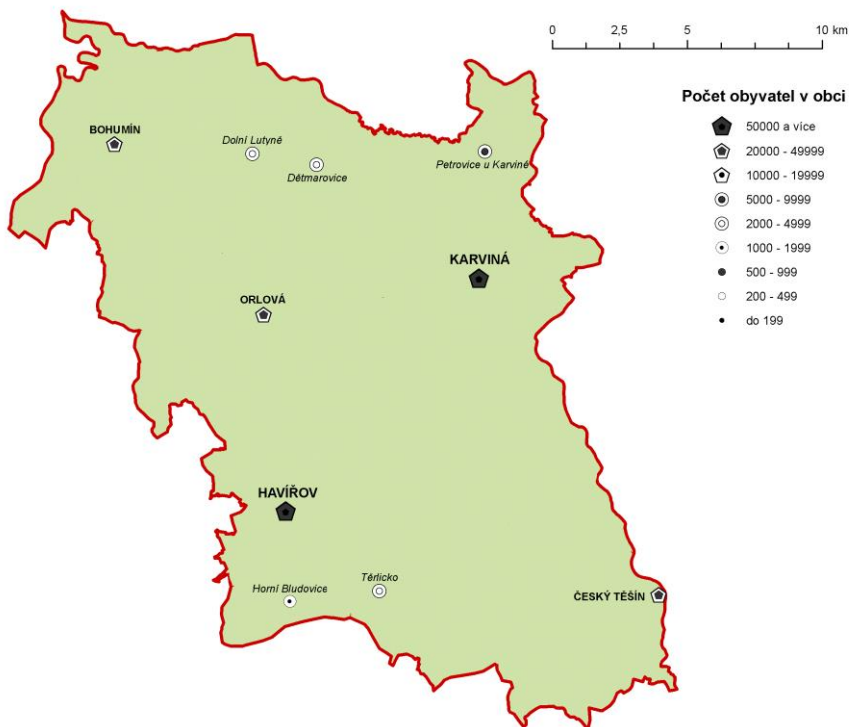
Název obce	Část obce	podíl části obce na obyv.	podíl části obce na kandidát.	podíl části obce na mandát.	Podíl části obce na hlasech	Míra repre. 1	Míra repre. 2
		a	b	c	d	c/a	d/a
<b>Ludkovice</b>	Ludkovice	89,13	96,88	100,00	99,15	1,12	1,11
	Pradlisko	10,87	3,13	0,00	0,85	0,00	0,08
<b>Luhačovice</b>	Kladná Žilín	4,02	2,38	0,00	1,20	0,00	0,30
	Luhačovice	86,76	91,07	100,00	94,02	1,15	1,08
	Polichno	5,39	4,17	0,00	3,11	0,00	0,58
	Řetečov	3,82	2,38	0,00	1,67	0,00	0,44
<b>Otrokovice</b>	Kvítkovice	28,24	25,30	30,43	28,43	1,08	1,01
	Otrokovice	71,76	74,70	69,57	71,57	0,97	1,00
<b>Rokytnice</b>	Kochavec	11,00	11,11	0,00	3,27	0,00	0,30
	Rokytnice	89,00	85,19	100,00	96,73	1,12	1,09
<b>Slavičín</b>	Divnice	4,41	4,17	0,00	3,31	0,00	0,75
	Hrádek na Vlárské dráze	11,57	9,52	14,29	9,64	1,24	0,83
	Nevšová	7,57	7,74	4,76	5,57	0,63	0,74
	Slavičín	76,45	78,57	80,95	81,47	1,06	1,07
<b>Štítná nad Vlárí-Popov</b>	Popov	20,86	14,67	6,67	16,26	0,32	0,78
	Štítná nad Vlárí	79,14	85,33	93,33	83,74	1,18	1,06
<b>Valašské Klobouky</b>	Lipina	4,72	1,95	0,00	2,13	0,00	0,45
	Mirošov	1,83	1,95	0,00	0,68	0,00	0,37
	Smolina	5,30	2,93	0,00	3,07	0,00	0,58
	Valašské Klobouky	88,15	93,17	100,00	94,12	1,13	1,07
<b>Vizovice</b>	Chrastěšov	3,31	0,00	0,00	0,00	0,00	0,00
	Vizovice	96,69	100,00	100,00	100,00	1,03	1,03
<b>Vlachovice</b>	Vlachovice	74,68	76,09	87,50	75,09	1,17	1,01
	Vrbětice	25,32	23,91	12,50	24,91	0,49	0,98
<b>Zádveřice-Raková</b>	Raková	16,41	4,55	9,09	4,08	0,55	0,25
	Zádveřice	83,59	95,45	90,91	95,92	1,09	1,15

Název obce	Část obce	podíl části obce na obyv.	podíl části obce na kandidát.	podíl části obce na mandát.	Podíl části obce na hlasech	Míra repre. 1	Míra repre. 2
		a	b	c	d	c/a	d/a
<b>Zlín</b>	Chlum	0,12	0,40	0,00	0,49	0,00	4,23
	Jaroslavice	0,88	1,98	2,44	1,06	2,76	1,20
	Klečůvka	0,39	0,59	2,44	1,26	6,32	3,26
	Kostelec	1,93	2,57	4,88	3,70	2,52	1,91
	Kudlov	1,83	2,57	4,88	3,25	2,67	1,78
	Lhotka	0,30	0,00	0,00	0,00	0,00	0,00
	Louky	1,29	1,39	4,88	1,66	3,78	1,28
	Lužkovice	0,76	1,19	2,44	1,48	3,21	1,95
	Malenovice	9,43	11,09	12,20	12,83	1,29	1,36
	Mladcová	2,71	2,77	0,00	3,59	0,00	1,32
	Prštné	4,32	3,56	7,32	3,92	1,69	0,91
	Přiluky	1,71	4,55	4,88	5,26	2,86	3,08
	Salaš	0,27	0,00	0,00	0,00	0,00	0,00
	Štípa	2,08	2,18	0,00	2,05	0,00	0,99
	Velíková	0,59	0,99	0,00	0,99	0,00	1,67
	Zlín	68,90	63,56	53,66	58,47	0,78	0,85



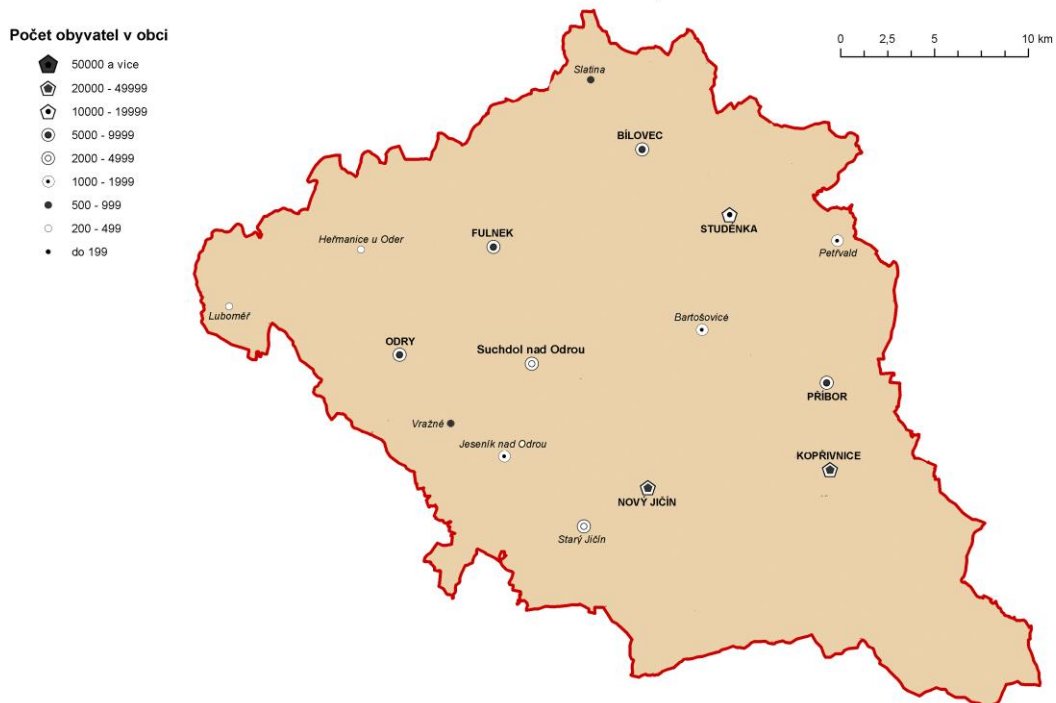


### Obce členěné na místní části na území okresu Karviná



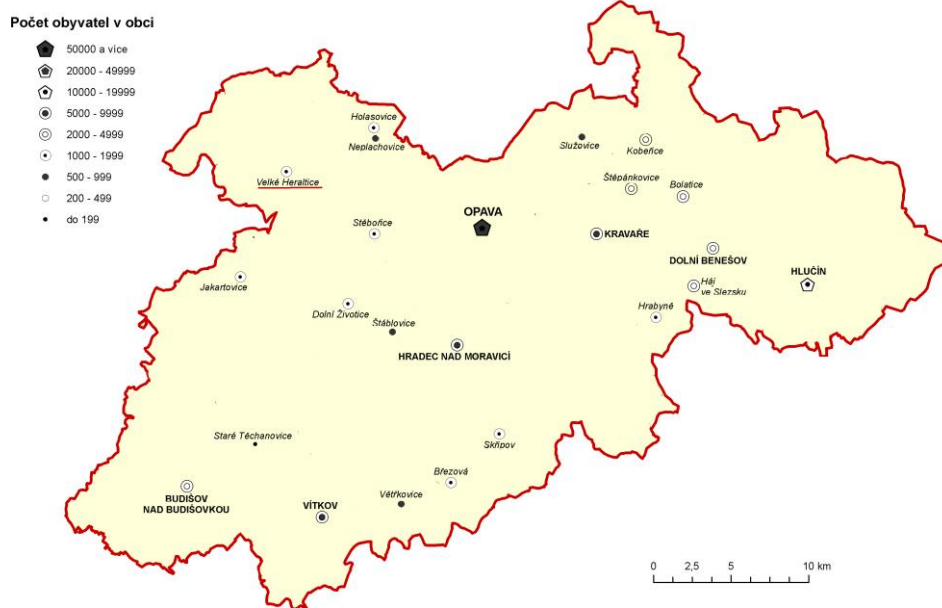
Obr. 15 Obce členěné na více částí na území okresu Karviná, Vlastní zpracování z ČSÚ

### Obce členěné na místní části na území okresu Nový Jičín



Obr. 16 Obce členěné na více částí na území okresu Nový Jičín, Vlastní zpracování z ČSÚ

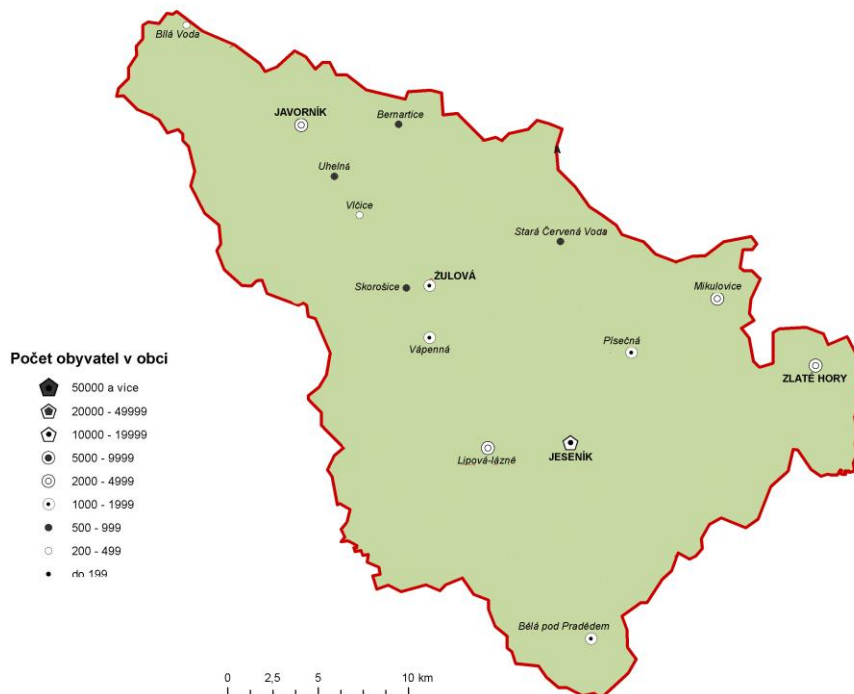
## Obce členěné na místní části na území okresu Opava



Obr. 17 Obce členěné na více částí na území okresu Opava, Vlastní zpracování z ČSÚ

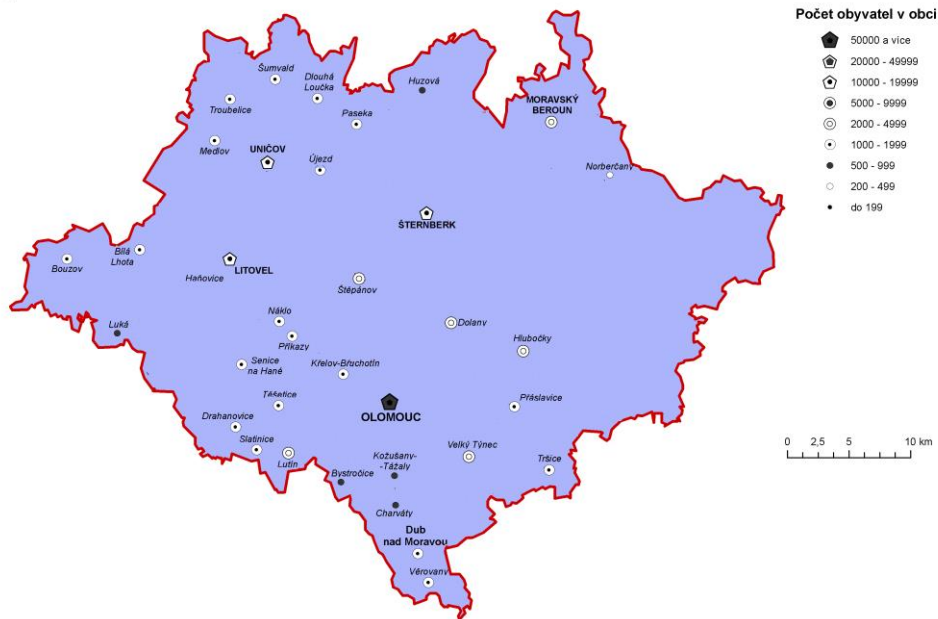
## 9.12 Lokalizace členěných obcí na území Olomouckého kraje

### Obce členěné na místní části na území okresu Jeseník



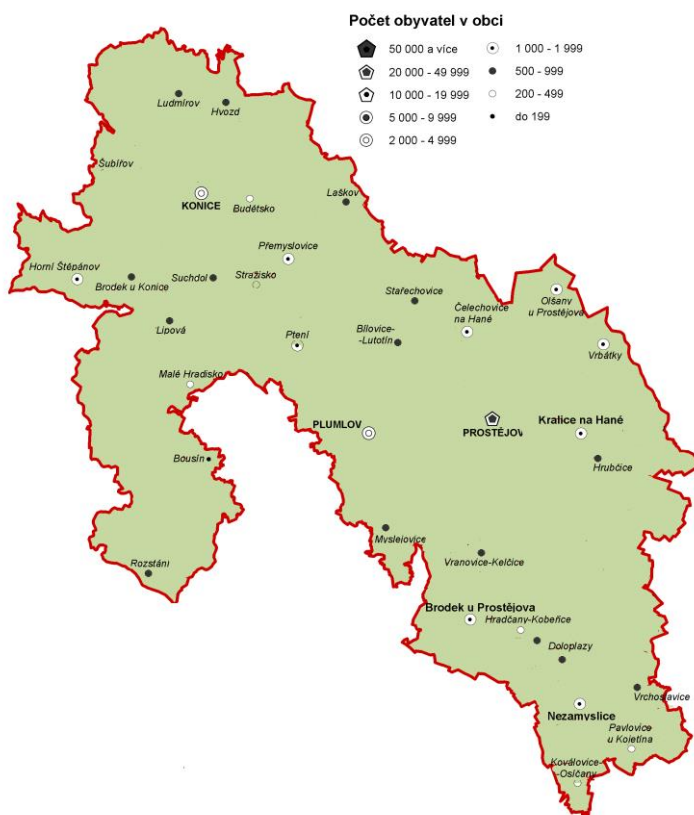
Obr. 18 Obce členěné na více částí na území okresu Jeseník, Vlastní zpracování z ČSÚ

### Obce členěné na místní části na území okresu Olomouc



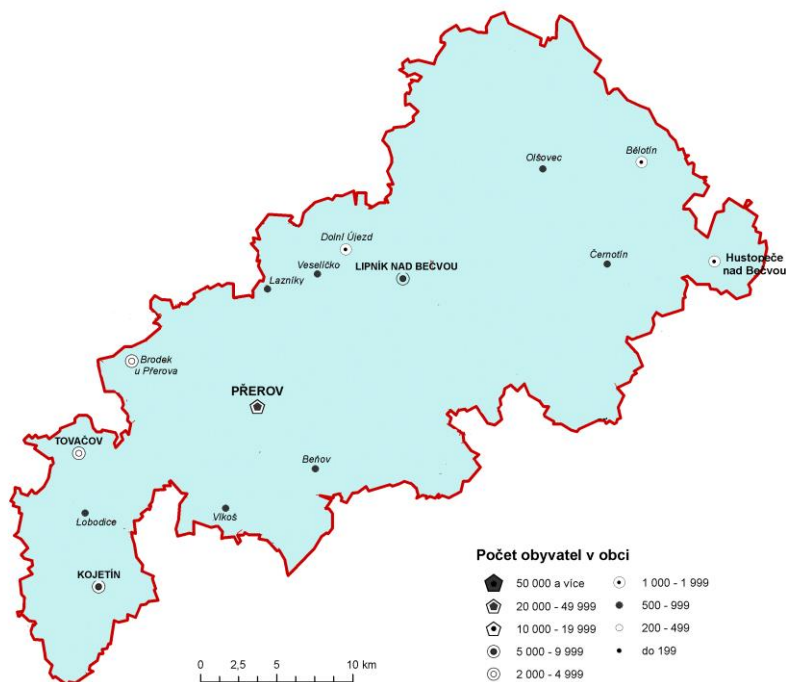
Obr. 19 Obce členěné na více částí na území okresu Olomouc, Vlastní zpracování z ČSÚ

### Obce členěné na místní části na území okresu Prostějov



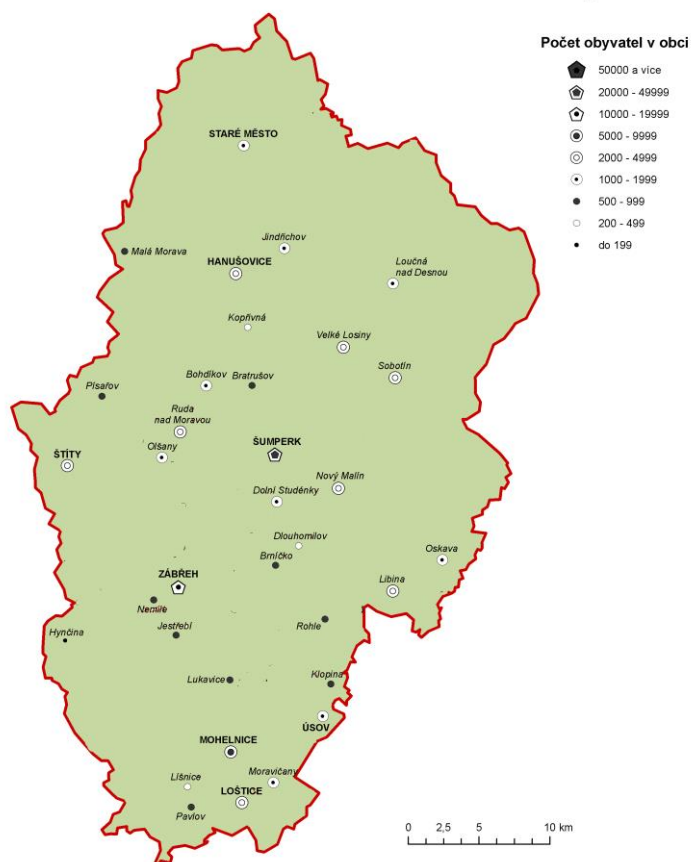
Obr. 20 Obce členěné na více částí na území okresu Prostějov, Vlastní zpracování z ČSÚ

## Obce členěné na místní části na území okresu Přerov



Obr. 21 Obce členěné na více částí na území okresu Přerov, Vlastní zpracování z ČSÚ

## Obce členěné na místní části na území okresu Šumperk



Obr. 22 Obce členěné na více částí na území okresu Šumperk, Vlastní zpracování z ČSÚ

## 9.13 Lokalizace členěných obcí na území Kraje Vysočina

### Obce členěné na místní části na území okresu Havlíčkův Brod



Obr. 23 Obce členěné na více částí na území okresu Havlíčkův Brod, Vlastní zpracování z ČSÚ  
Obce členěné na místní části na území okresu Jihlava



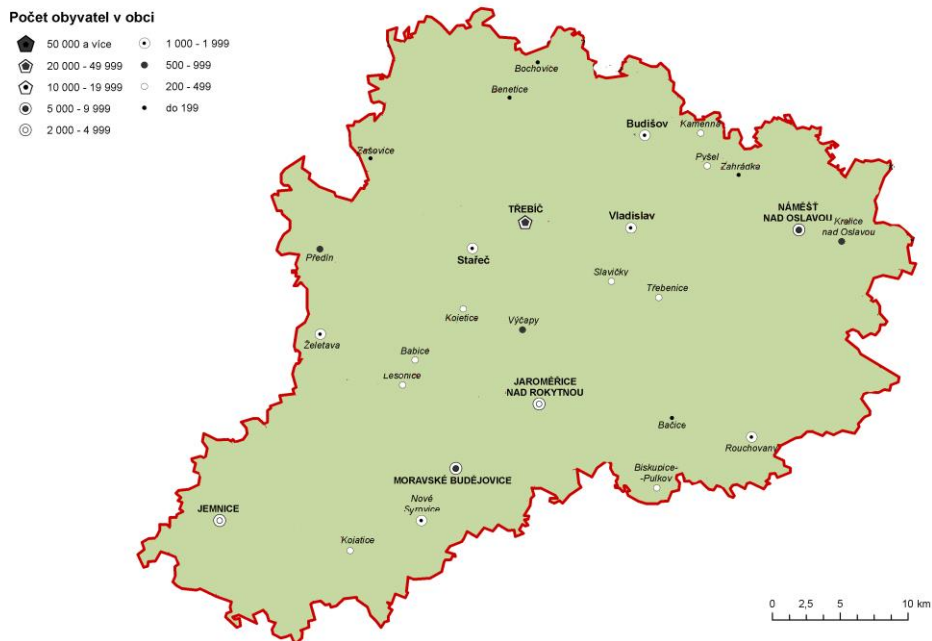
Obr. 24 Obce členěné na více částí na území okresu Jihlava, Vlastní zpracování z ČSÚ

## Obce členěné na místní části na území okresu Pelhřimov



Obr. 25 Obce členěné na více částí na území okresu Pelhřimov, Vlastní zpracování z ČSÚ

## Obce členěné na místní části na území okresu Třebíč



Obr.26 Obce členěné na více částí na území okresu Třebíč, Vlastní zpracování z ČSÚ

## Obce členěné na místní části na území okresu Žďár nad Sázavou



Obr. 27 Obce členěné na více částí na území okresu Žďár nad Sázavou, Vlastní zpracování z ČSÚ



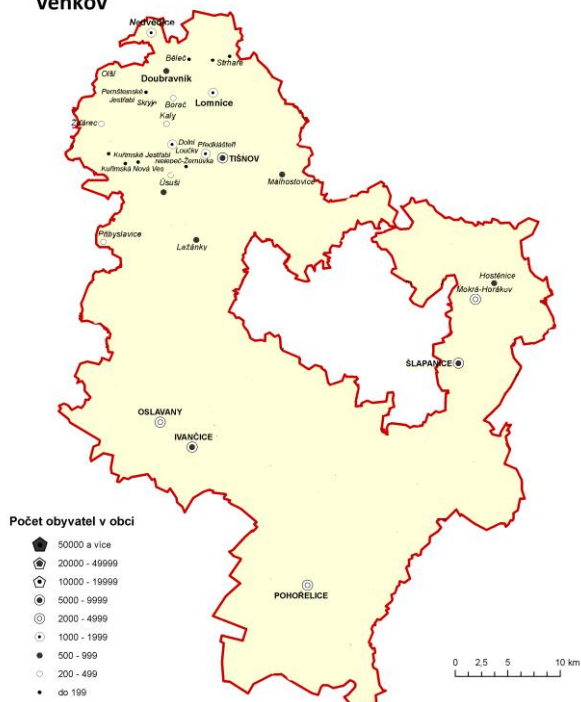
## 9.14 Lokalizace členěných obcí na území Jihomoravského kraje

### Obce členěné na místní části na území okresu Blansko



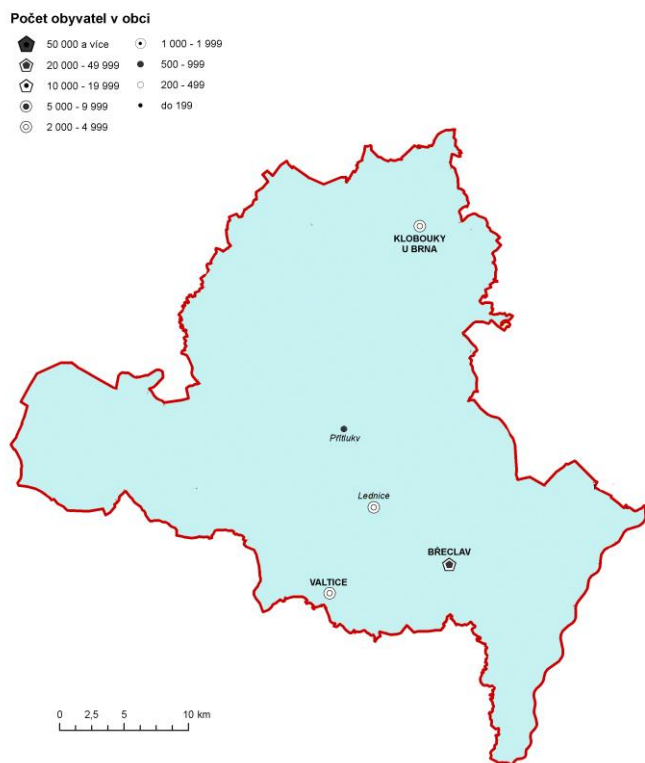
Obr.28 Obce členěné na více částí na území okresu Blansko, Vlastní zpracování z ČSÚ

### Obce členěné na místní části na území okresu Brno-venkov

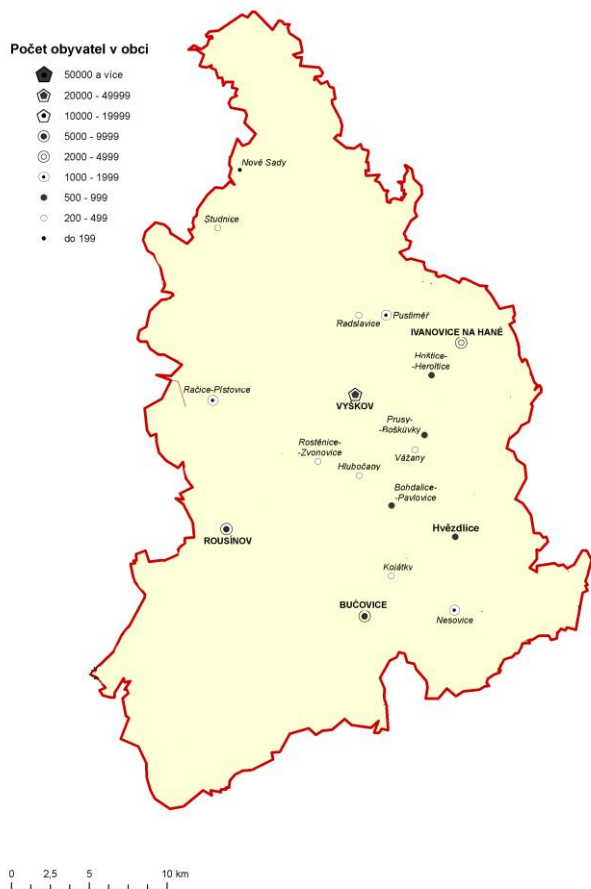


Obr. 29 Obce členěné na více částí na území okresu Brno-venkov, Vlastní zpracování z ČSÚ

### Obce členěné na místní části na území okresu Břeclav

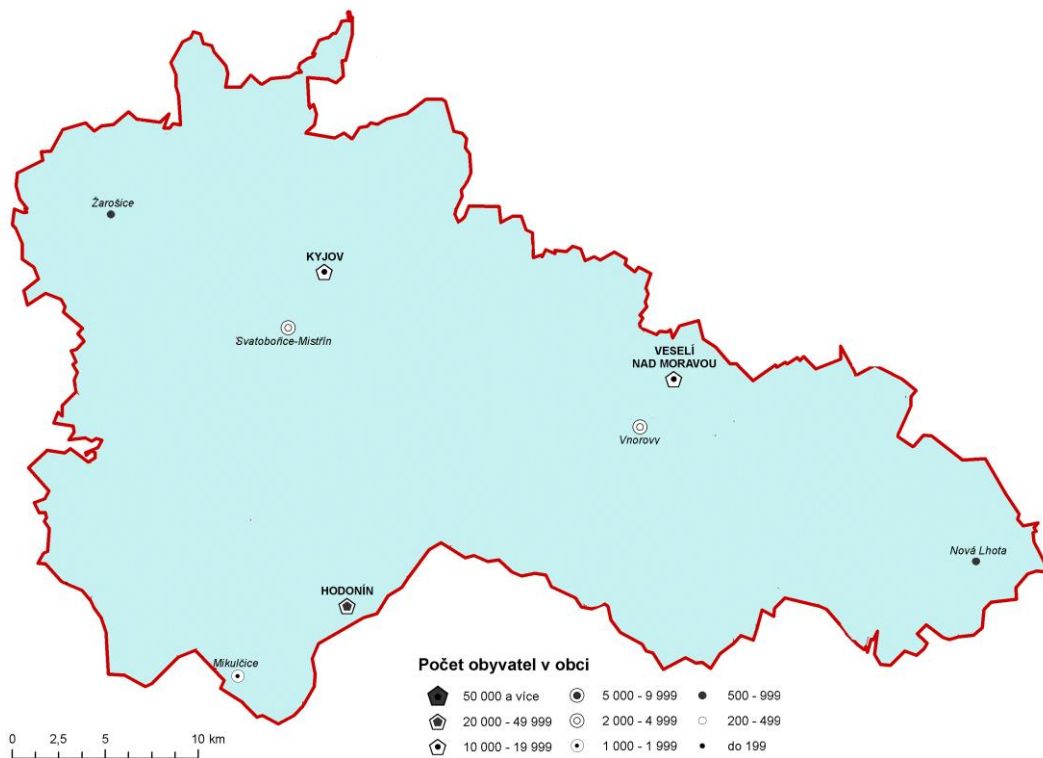


Obr. 30 Obce členěné na více částí na území okresu Břeclav, Vlastní zpracování z ČSÚ  
**Obce členěné na místní části na území okresu Vyškov**



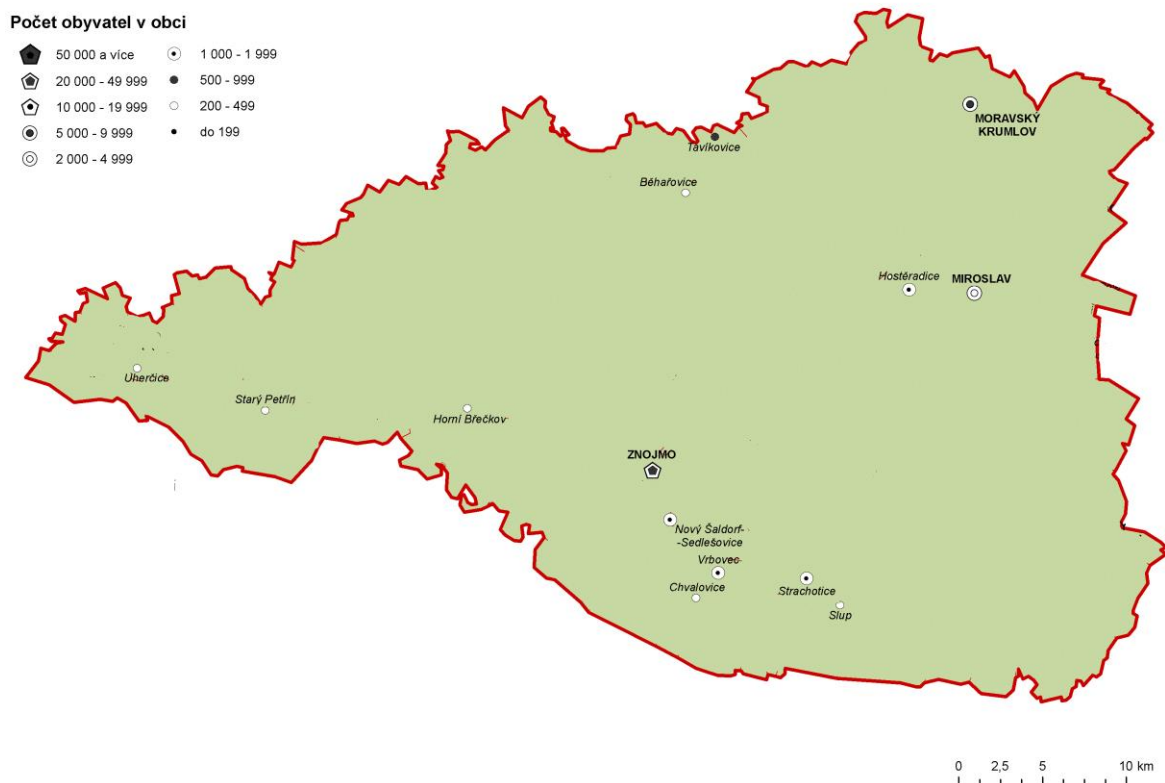
Obr. 31 Obce členěné na více částí na území okresu Vyškov, Vlastní zpracování z ČSÚ

## Obce členěné na místní části na území okresu Hodonín



Obr. 32 Obce členěné na více částí na území okresu Hodonín, Vlastní zpracování z ČSÚ

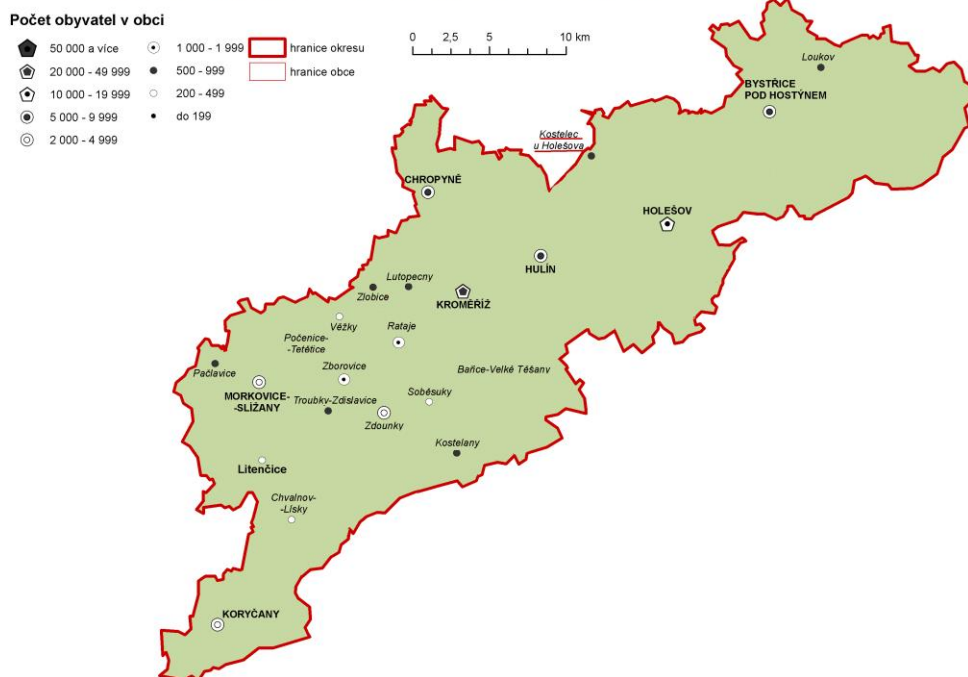
## Obce členěné na místní části na území okresu Znojmo



Obr. 33 Obce členěné na více částí na území okresu Znojmo, Vlastní zpracování z ČSÚ

## 9.15 Lokalizace členěných obcí na území Zlínského kraje

### Obce členěné na místní části na území okresu Kroměříž



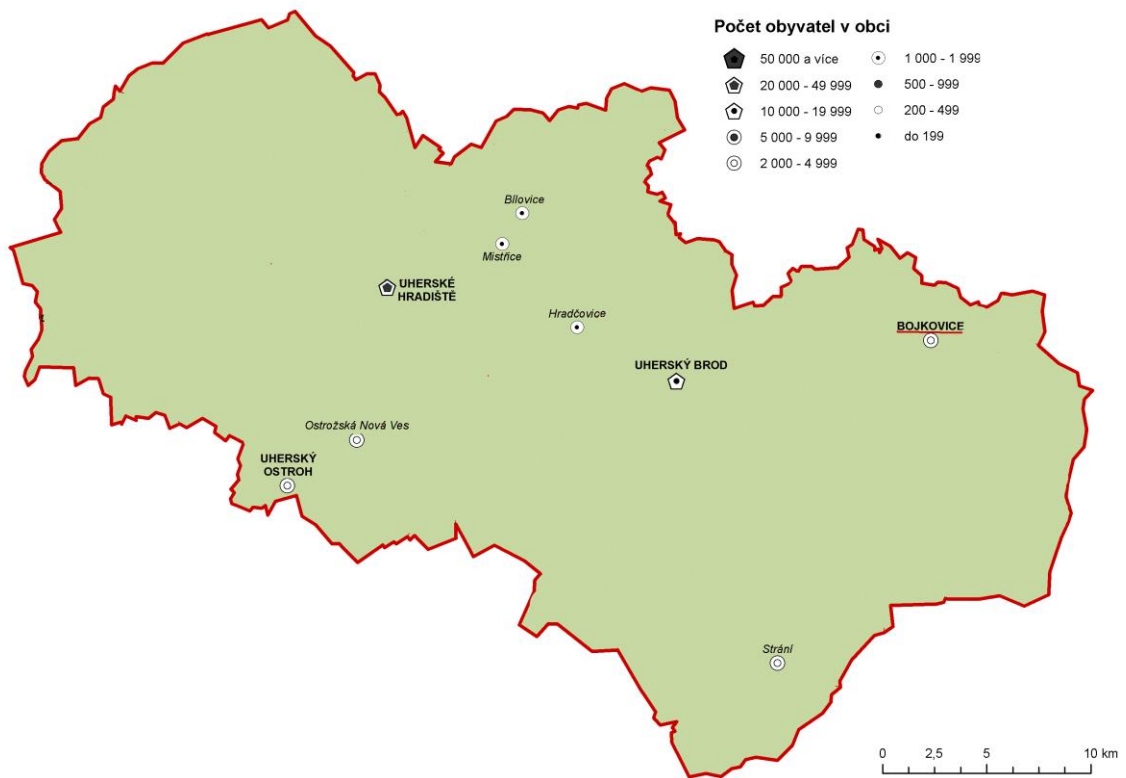
Obr. 34 Obce členěné na více částí na území okresu Kroměříž, Vlastní zpracování z ČSÚ

### Obce členěné na místní části na území okresu Vsetín



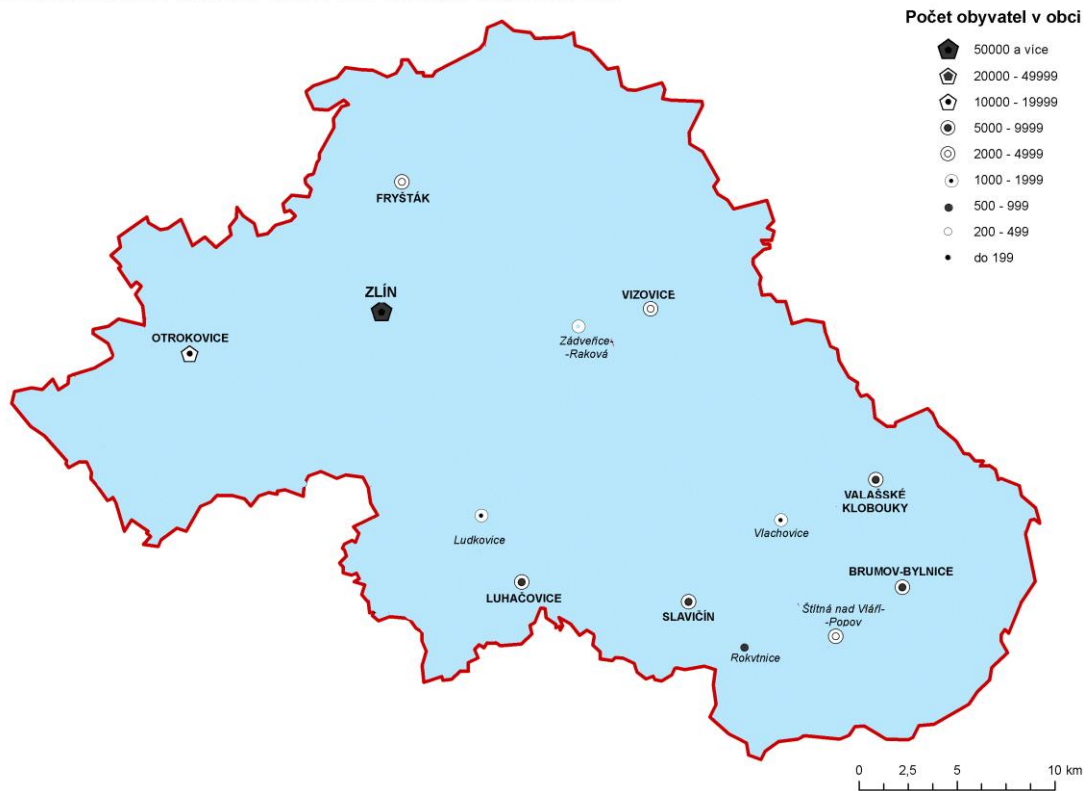
Obr. 35 Obce členěné na více částí na území okresu Vsetín, Vlastní zpracování z ČSÚ

## Obce členěné na místní části na území okresu Uherské Hradiště



Obr. 36 Obce členěné na více částí na území okresu Uherské Hradiště, Vlastní zpracování z ČSÚ

## Obce členěné na místní části na území okresu Zlín



Obr. 37 Obce členěné na více částí na území okresu Zlín, Vlastní zpracování z ČSÚ