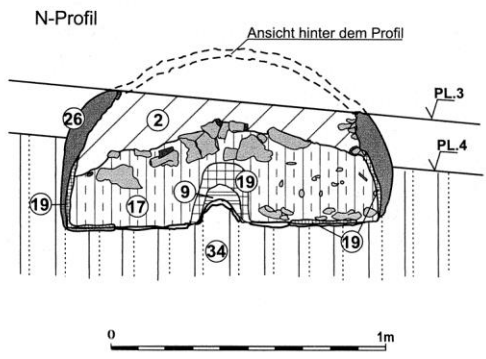
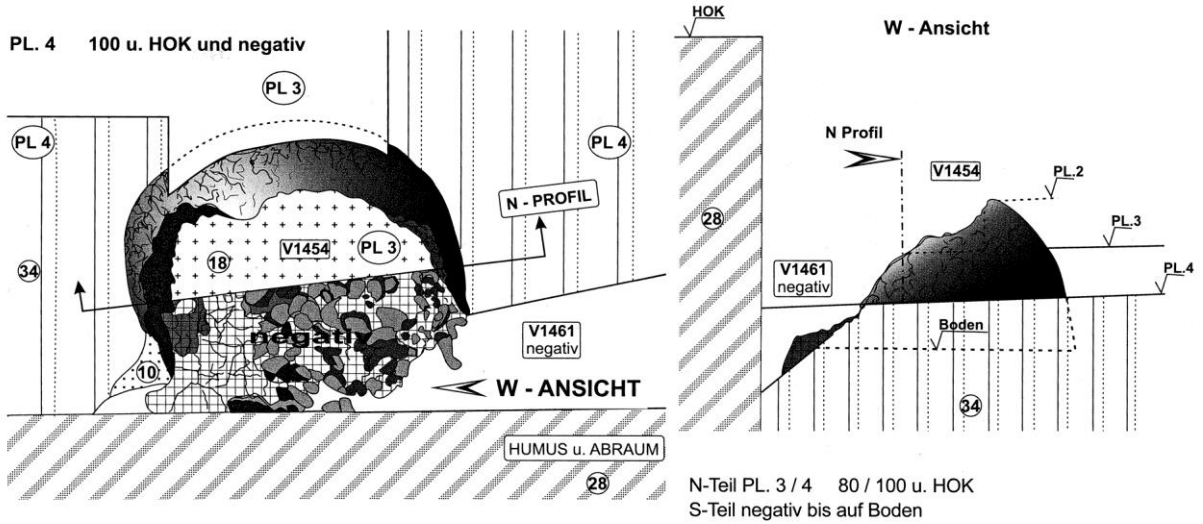
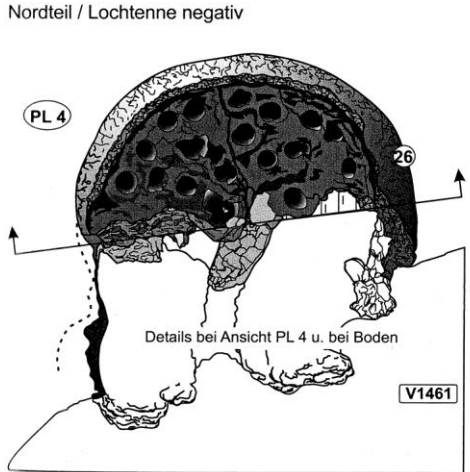
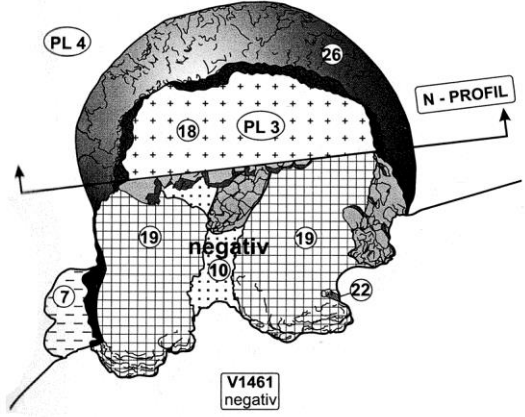


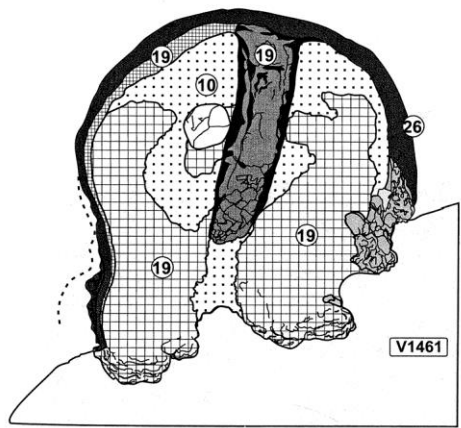
Tab. 113 Mannersdorf an der March, P. B. Gänserndorf (AU), hrnčířský komplex zachycený v roce 1993: 1, 2 – nálezová situace; 3 – pohled na jižní profil. 1 – podle Kern 1996, Taf. 6; 2–3 – podle Reschreiter – Tuzar 1995, Abb. 1, 2.



**AU9K1P1**  
Obj. 1454



Boden u. Mittelwand nach Abtragen der Lochtenne



- |   |  |   |    |  |  |
|---|--|---|----|--|--|
| ② |  | Graues Gelbbraun, lehmig, mit Hüttenlehm verflocht                                    | ②② |  | Tierknochen  |
| ⑨ |  | Braun   | ②⑥ |  | Graubraun bis Schwarz, mit hartgebrannten, rotbraunen Hüttenlehm-Brocken |
| ⑩ |  | Rötlichbraun, mit Hüttenlehm verflocht  | ②⑧ |  | Schwarzbraun, mit Steinen durchsetzt                                     |
| ⑰ |  | Graues Gelbbraun, leicht mit Ruß und Hüttenlehm verflocht                             | ③④ |  | Gelber Löß   |
| ⑱ |  | Gelbgrau, stark mit Hüttenlehm durchsetzt   |    |  |  |
| ⑲ |  | Hüttenlehm, Gebrannter Lehm, Rotbrauner, teigig weicher bis hartgebrannter Hüttenlehm |    |  |  |

Tab. 114 Michelstetten, P. B. Mistelbach (AU), obj. 1454. Podle *Trebsche 2010*, pl. 16–17.

AU9K1P1



1



2



3

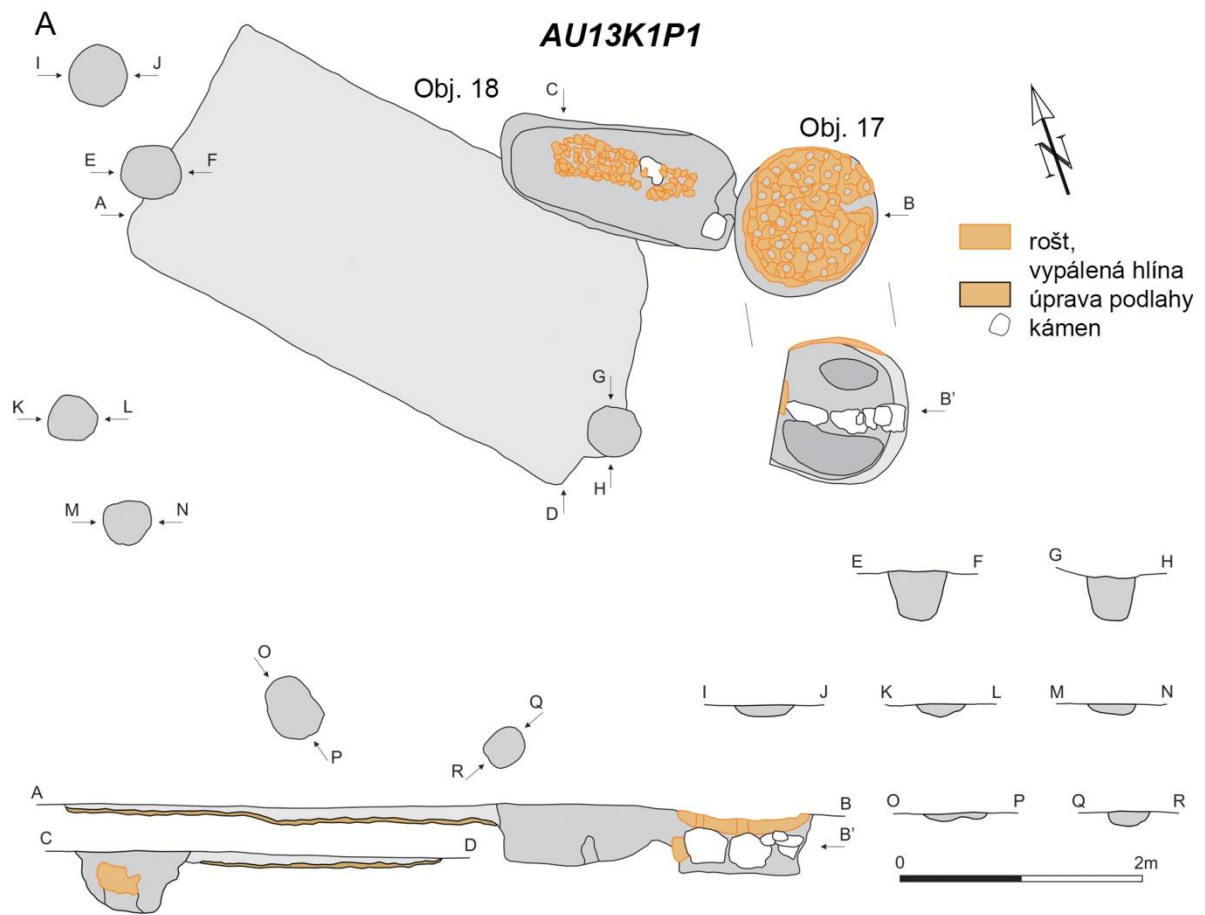


4



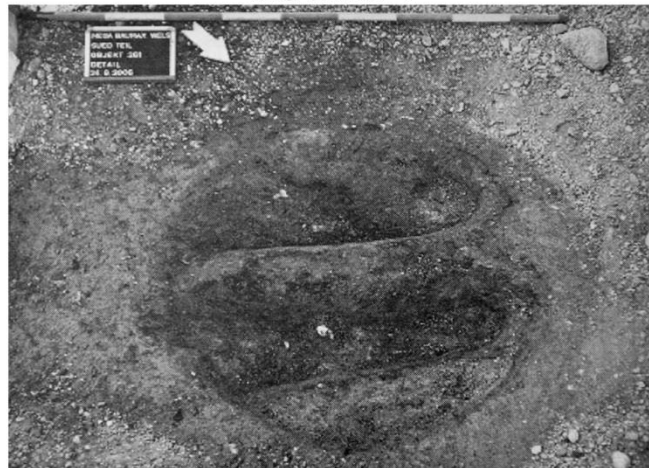
5

Tab. 115 Michelstetten, P. B. Mistelbach (AU), obj. 1454. Podle Trebsche 2010, Foto 46–50.



**B**

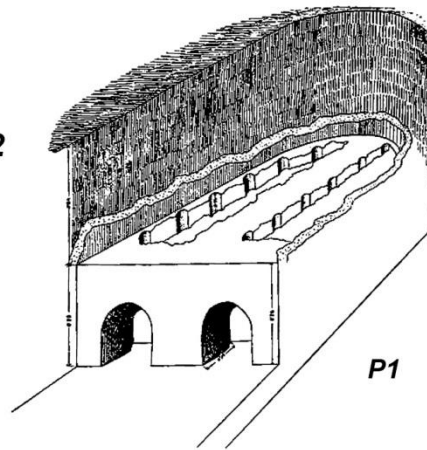
**AU14K1P1**



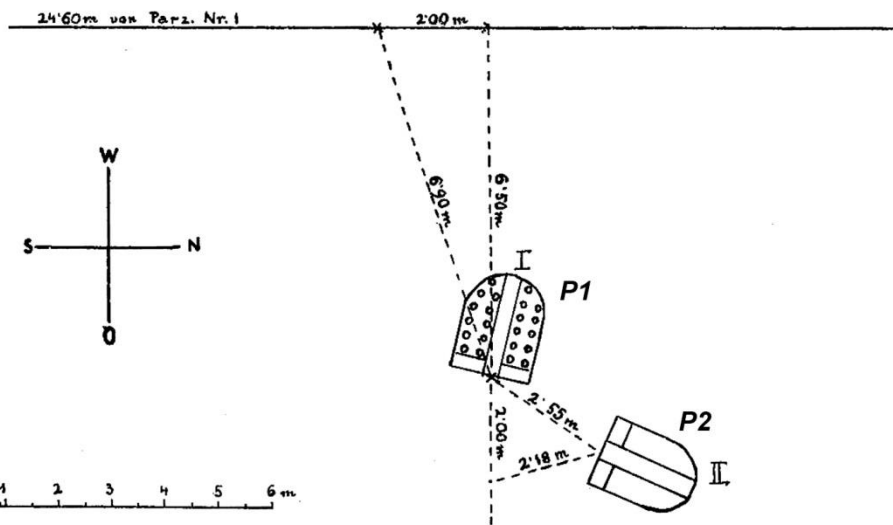
Tab. 116 A – Prellenkirchen, P. B. Bruck an der Leitha (AU), obj. 17 a 18; B – Puchberg, P. B. Wels (AU), obj. 261. A – podle *Karwowski 2010*, pl. 3, upraveno; B – podle *Trebsche 2007*, Abb. 7.

A


AU18KNP1-P2



Engelsberggasse Nr. 3



B  
AU20K1P1



Tab. 117 A – Wien III (AU), pece zachycené v roce 1926; B – Windpassing, P. B. Hollabrunn (AU), pec zachycená v roce 1933. A – podle Pittioni 1944, Abb. 1, 2; B – archiv Krahuletz-Musea, Eggenburg.

SK1K1P1



1




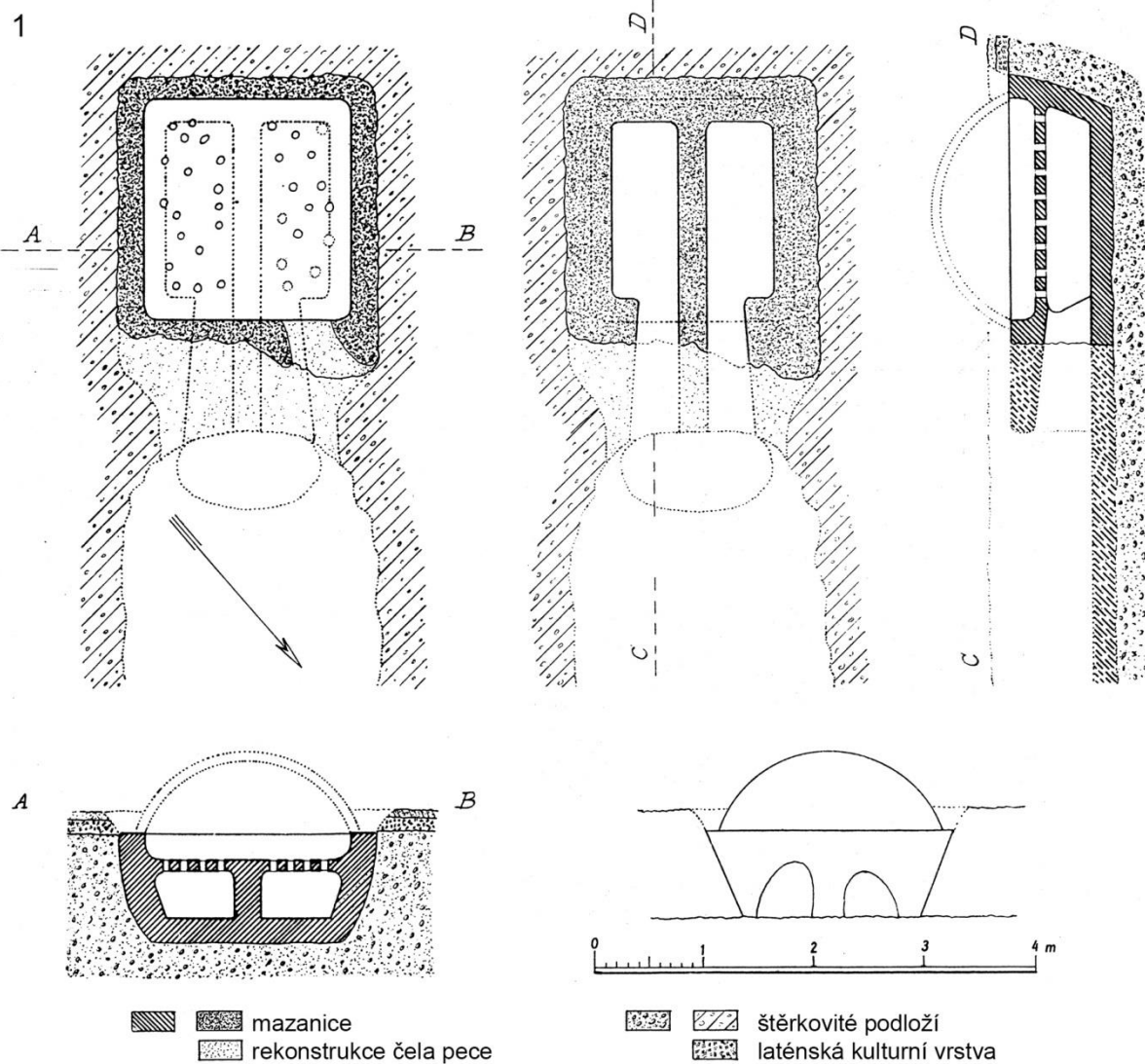
2



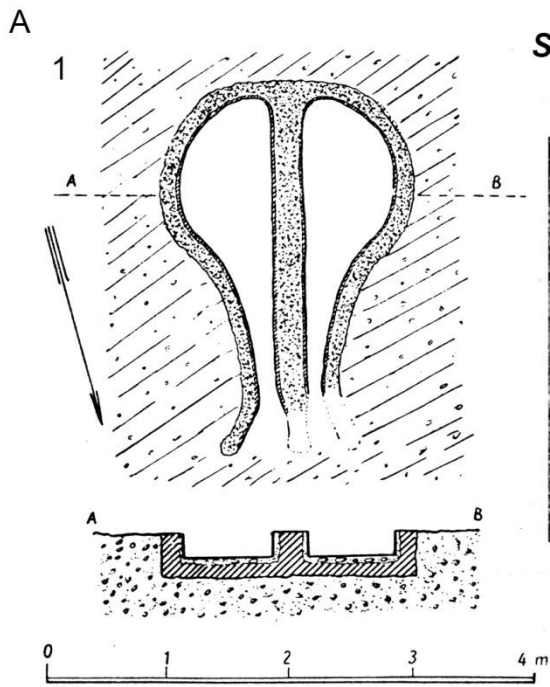
3

Tab. 118 Bratislava-Děvín, okr. Bratislava IV (SK), obj. 78. Podle Žák Matyasowszky et al. 2015, obr. 274, 281, 292.

SK2K1P1



Tab. 119 Bratislava-Staré mesto, okr. Bratislava (SK), kvadratická pec zachycená v roce 1952. Podle *Janšák 1953*, obr. 3, 4, 6.

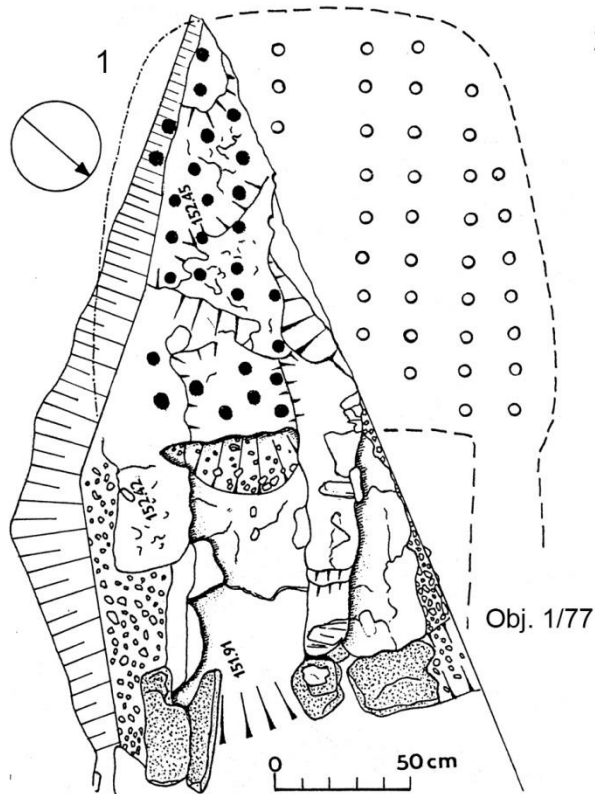


**SK2K2P1**




2

**B** **SK2K3P1**

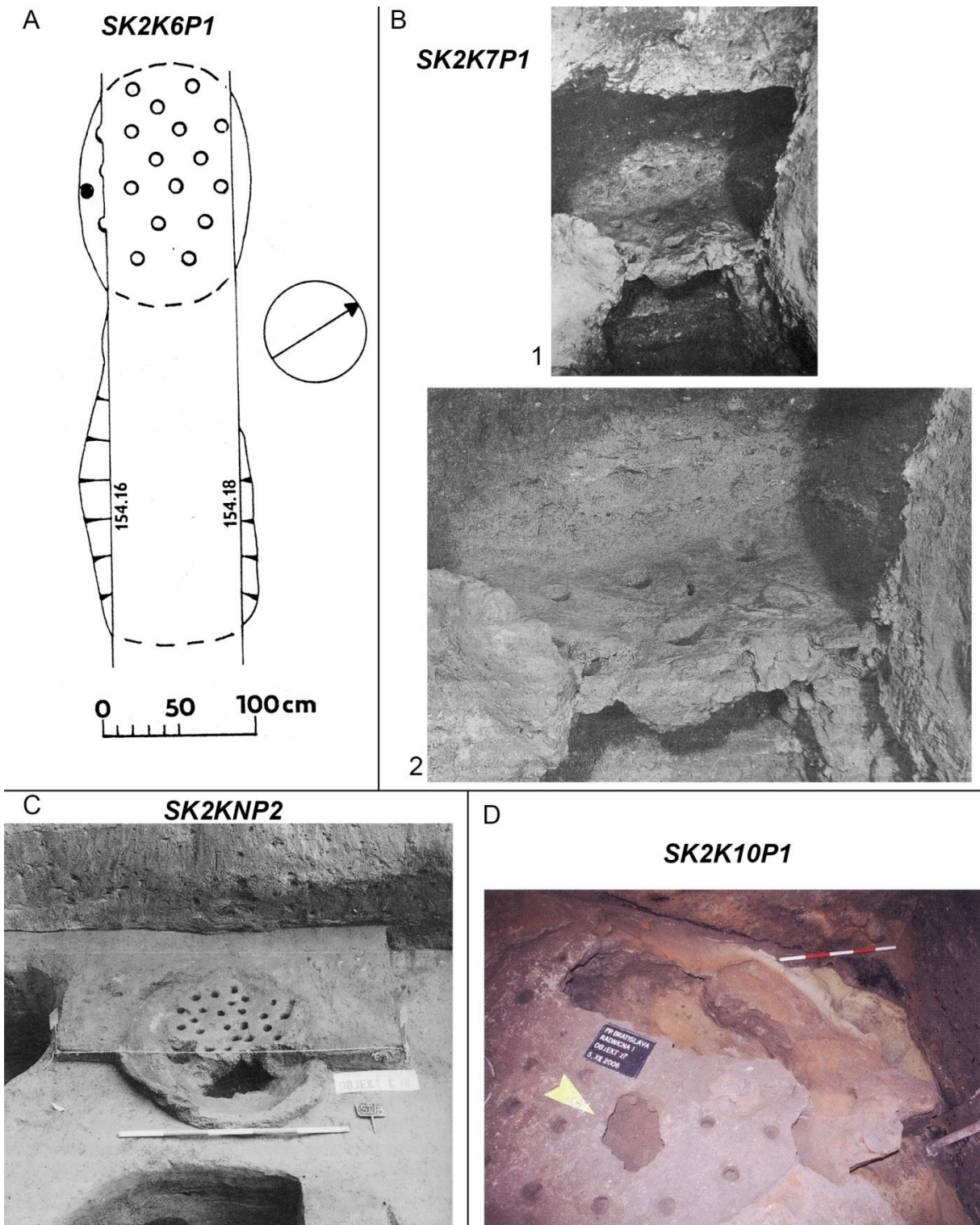


2



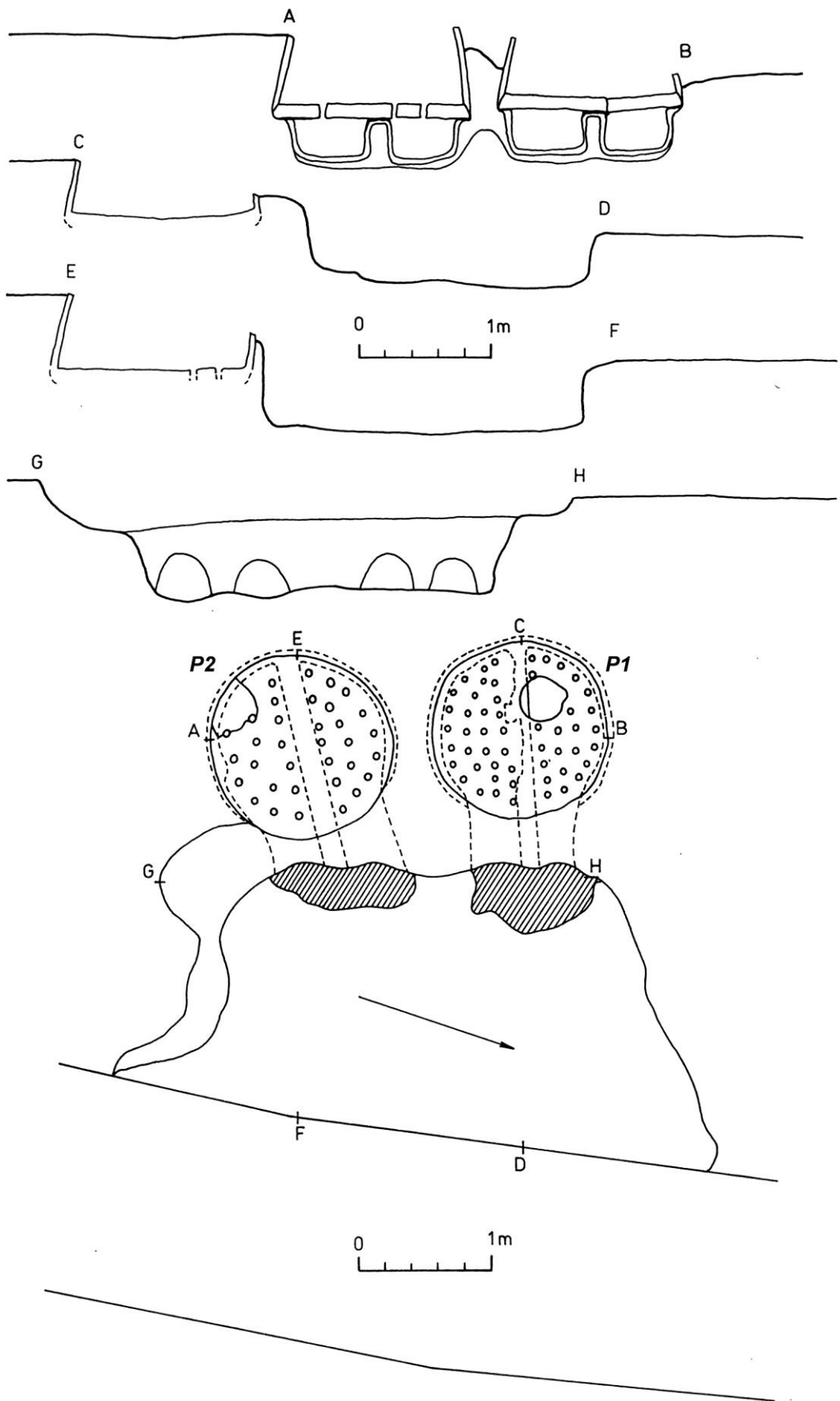
Tab. 120 Bratislava- Staré mesto, okr. Bratislava (SK): A – kruhová pec zachycená v roce 1952; B – obj. 1/77. A – podle *Janšák* 1953, obr. 7, 8; B:1 – podle *Pieta – Zachar* 1993, obr. 85:1; B:2 – podle *Zachar* 1982, obr. 3.









Tab. 121 Bratislava- Staré mesto, okr. Bratislava (SK): A – hrnčířský komplex narušený v roce 1979; B – pec odkrytá v roce 1980; C – obj. 38/91 ; D – hrnčířský komplex odkrytý v roce 2006. A – podle *Pieta – Zachar 1993*, obr. 85:2; B:1 – podle *Snopko – Melicherčik 1981*, obr. 162:2; B:2 – podle *Pieta – Zachar 1993*, obr. 84b; C – podle *Vrtel 2012*, obr. 242; D – podle *Lesák – Vrtel 2009*, obr. na str. 43 dole.

SK3K1P1-P2




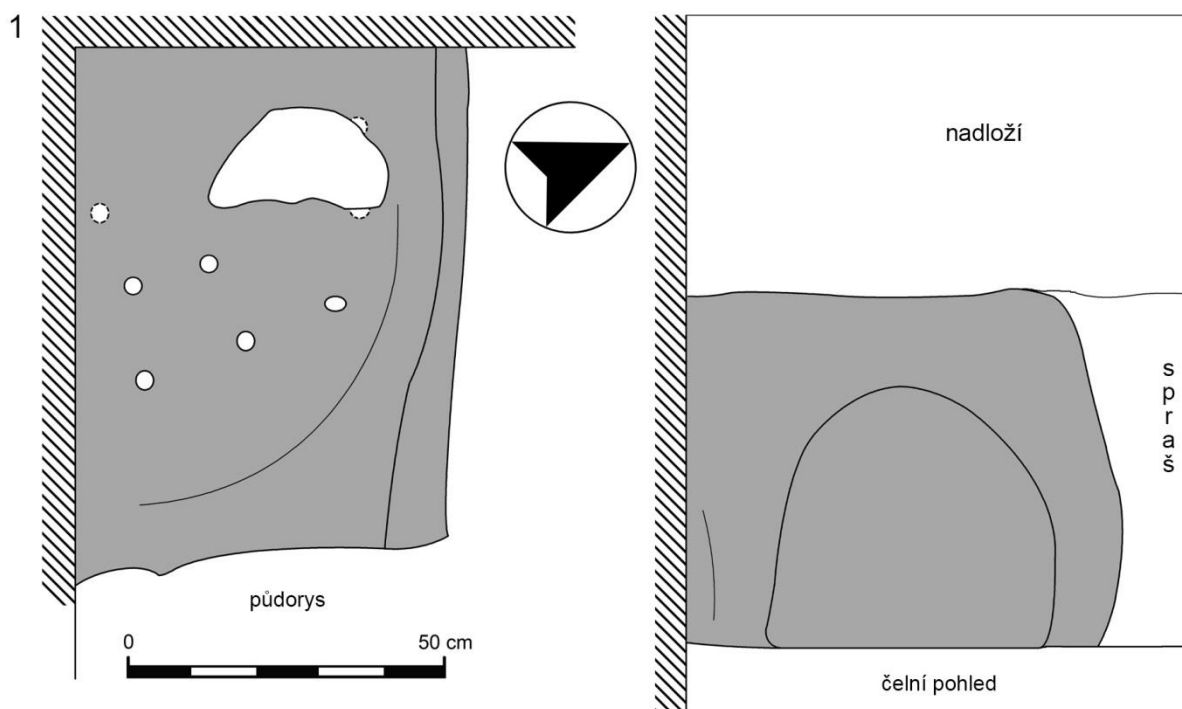
Tab. 122 Čataj, okr. Senec (SK), obj. 59/76. Podle Ožd'ány - Hečková 1987, fig. 5, 6.

SK3K1P1-P2




Tab. 123 Čataj, okr. Senec (SK), obj. 59/76. Podle Ožd'ány – Hečková 1987, pl. I.

SK4K1P1



Tab. 124 Horné Obdokovce, okr. Topoľčany (SK), pec narušená v roce 1959. Podle *Hrmová 1959*, archiv AÚ SAV Nitra, upraveno.

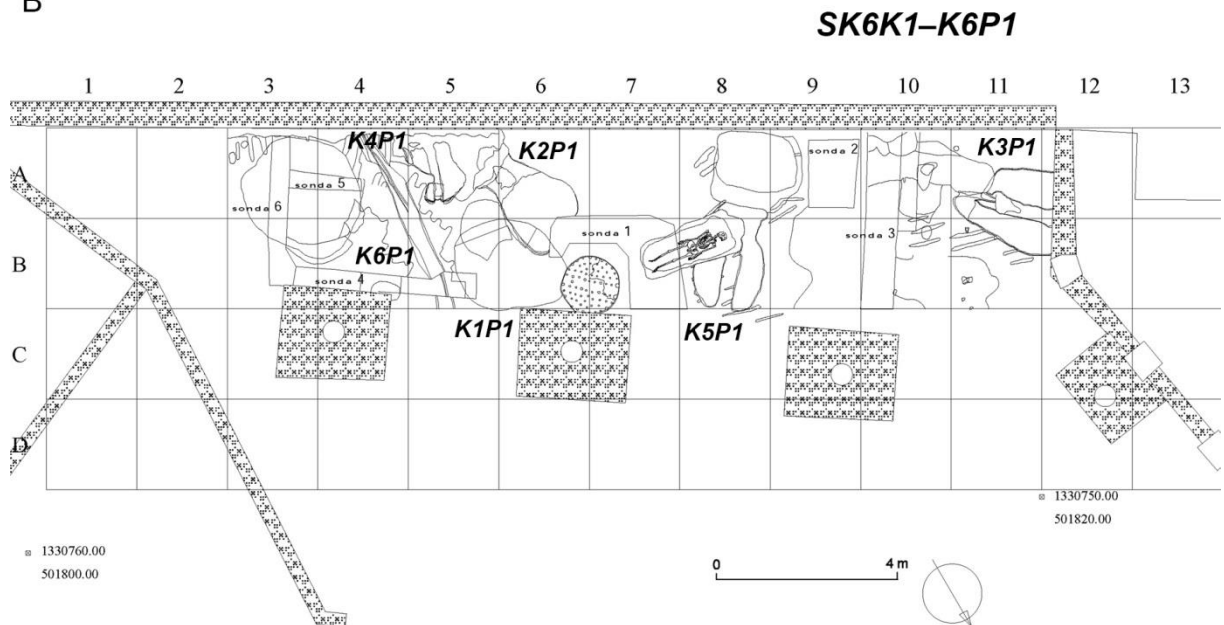


Tab. 125 Chorvátský Grob, okr. Senec (SK), obj. 2/04 a 3/04: 1 – nálezová situace; 2–5 – zlomky roštu. 1 – podle Farkaš – Nagy – Gregor 2006, obr. 9, 10; 2–5 – foto T. Mangel.

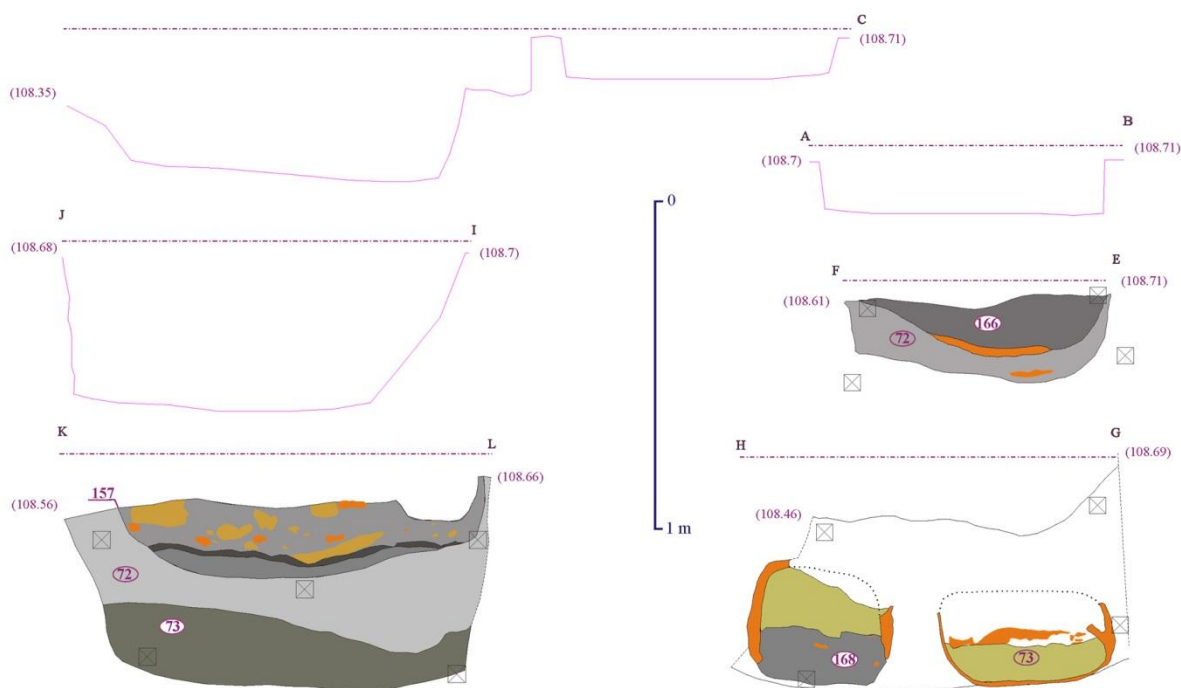
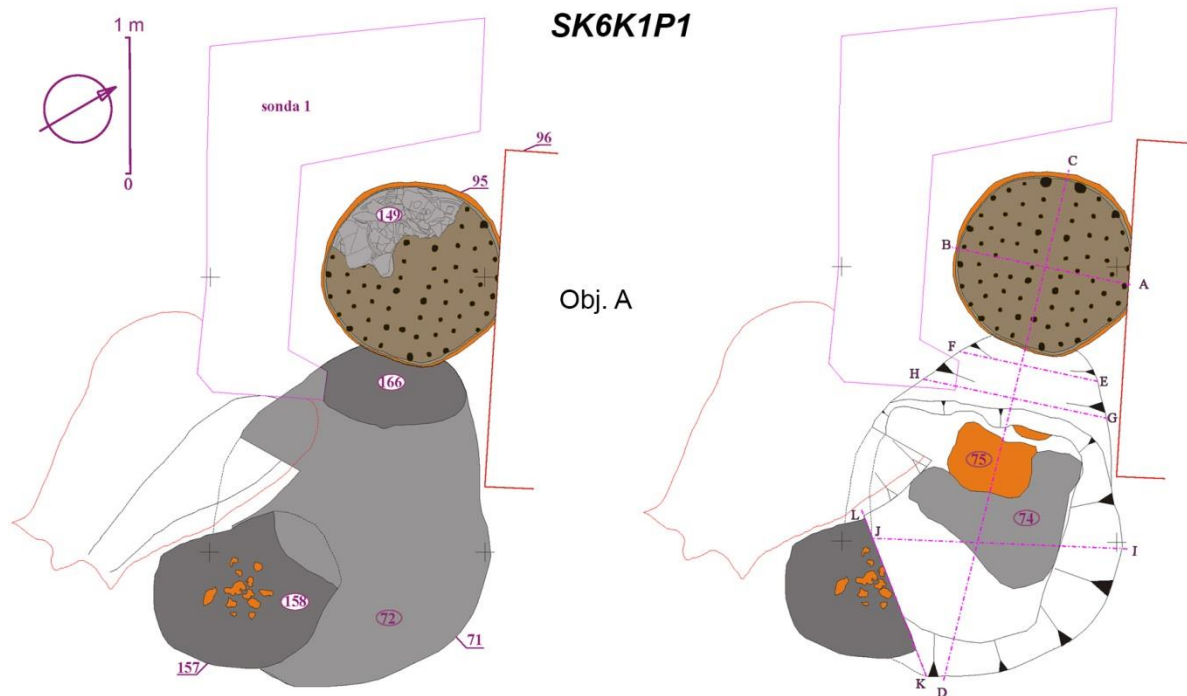
A



B



Tab. 126 A - Chorvátsky Grob, okr. Senec (SK), obj. 1/04: zlomky roštu z výplně polozemnice; B – Komárno, okr. Komárno (SK), celkový pohled na uskupení hrncířských komplexů zkoumané v letech 2000–2004. A – foto T. Mangel; B – podle *Košťal 2004*, tab. I.



- kont. 71 - negativ předpeční jámy
- kont. 72 - výplň neg. 71, žlutohnědá písčito-hlinitá, nepatrné množství keramiky a mazanice
- kont. 73 - výplň neg. 71 a topných kanálů, šedá až šedožlutá popelovito-sprašovitá
- kont. 74 - depozit na dně neg. 71, černá tvrdá popelovitá
- kont. 75 - propálená spraš, oranžovo-červená
- kont. 95 - negativ výkopu pece
- kont. 96 - betonový pilíř
- kont. 149 - keramika
- kont. 157 - negativ mělkého výkopu
- kont. 158 - výplň neg. 157, šedohnědá písčito-hlinitá, hrudky spraše, uhlíky, větší množství keramiky a mazanice
- kont. 166 - depozit výplně neg. 71, hnědá písčito-hlinitá
- kont. 168 - výplň levého topného kanálu, šedá jemně hlinitá

Tab. 127 Komárno, okr. Komárno (SK), obj. A. Podle *Košťal 2004*, tab. IV, V.

SK6K1P1



1



2

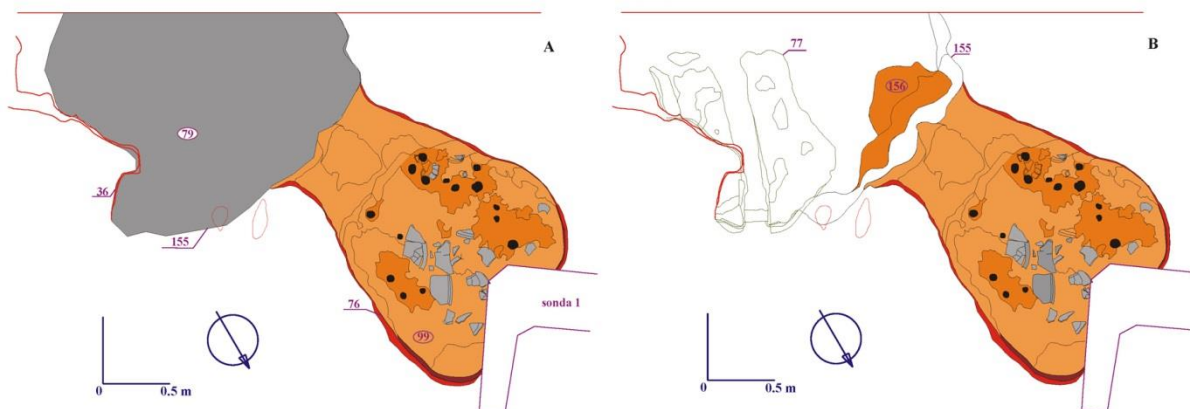


3

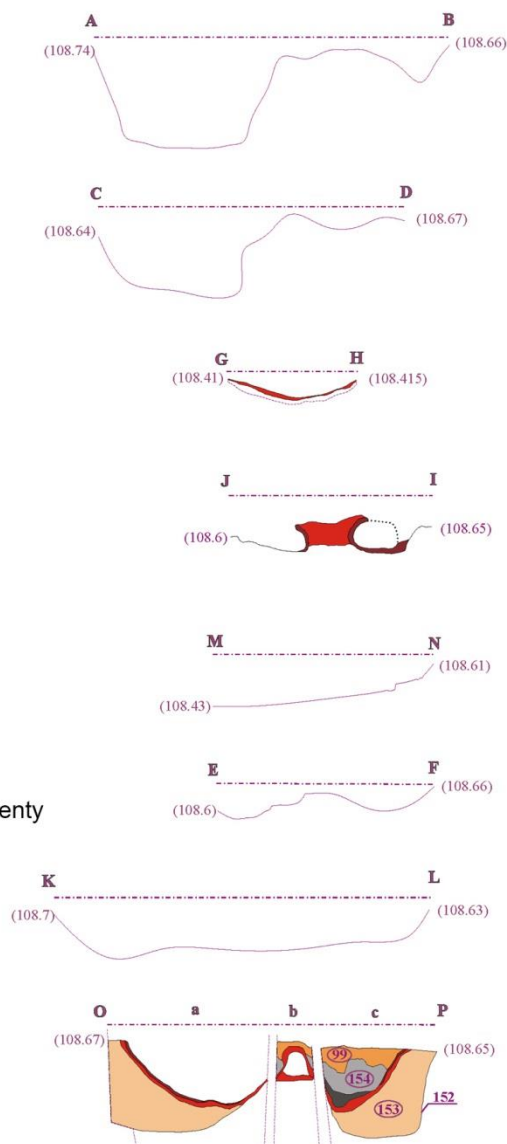
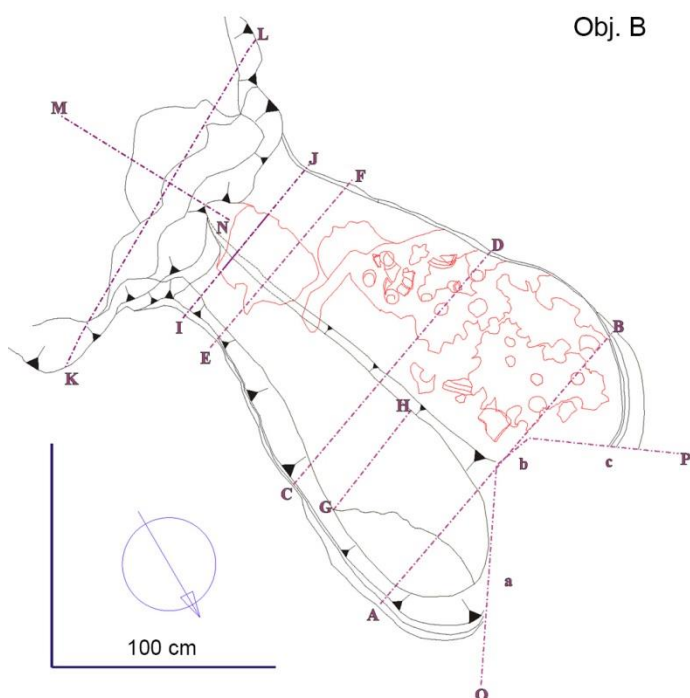
Tab. 128 Komárno, okr. Komárno (SK), obj. A. Foto archiv J. Koštiala.



# SK6K2P1



## Obj. B




- kont. 36 - recentní stavební zásah
- kont. 76 - negativ výkopu pece
- kont. 77 - negativ výkopu pece 4 (obj. E)
- kont. 79 - výplň předpeční jámy, šedohnědá, jpsčito-hlinitá, zlomky mazanice, keramika
- kont. 99 - výplň pece tvořená destrukcí roštu, mazanice a fragmenty keramiky
- kont. 152 - negativ topeniště
- kont. 153 - homogení výplň neg.152, žlutá sprašovitá se světle hnědými skvrnami a malými cicváry
- kont. 154 - výplň neg. pece šedočerná popelovito-písčitá
- kont. 155 - negativ předpeční jámy
- kont. 156 - propálený hliněný výmaz ohniště před ústím kanálů

Tab. 129 Komárno, okr. Komárno (SK), obj. B. Podle *Košťal 2004*, tab. IX, X.

SK6K2P1

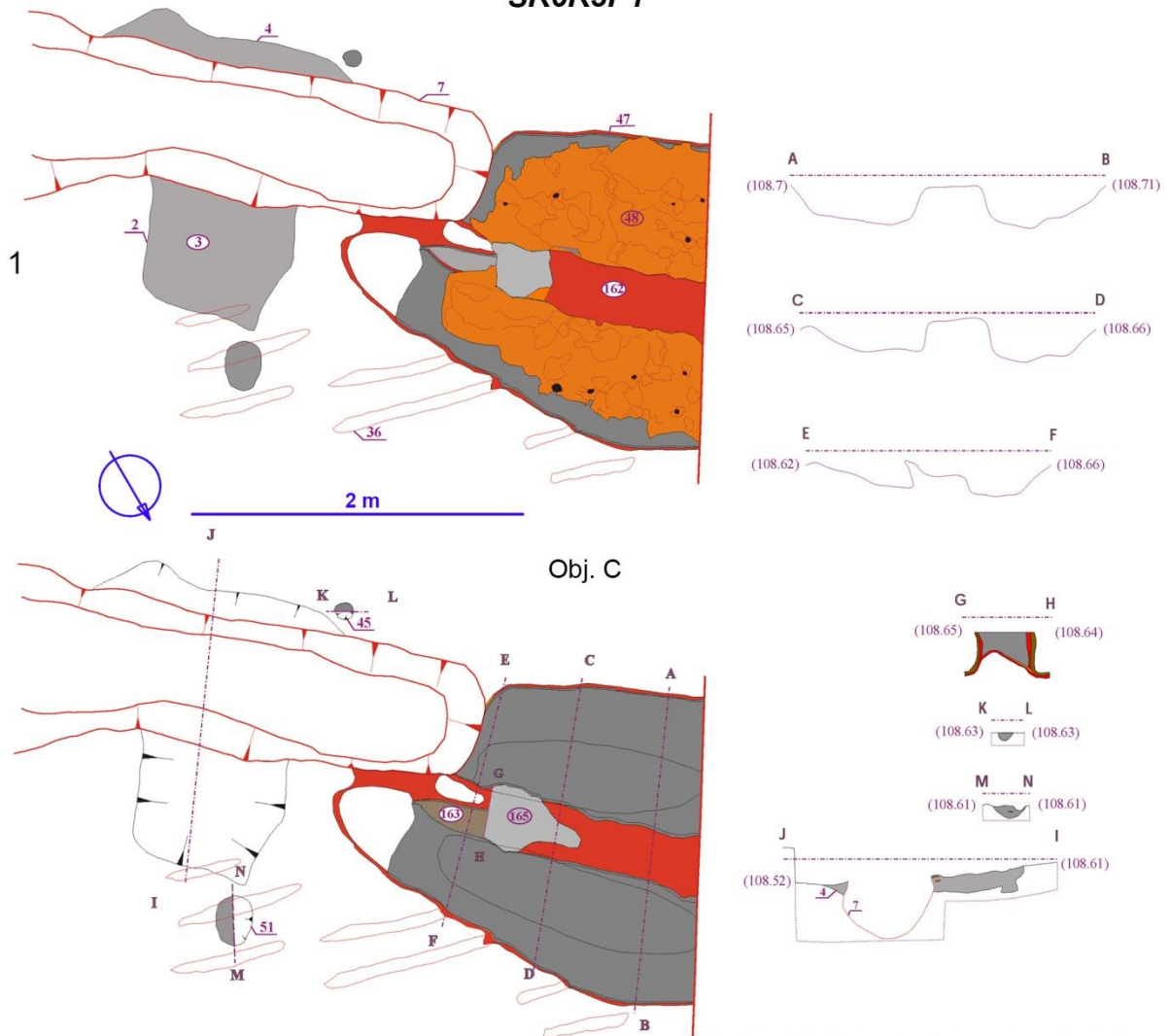


Tab. 130 Komárno, okr. Komárno (SK), obj. B: 1 – 3 – nálezová situace; 4, 5 – detail sekundární výplně výkopu pro topeniště pece. 1–3 – archiv J. Košťála; 4, 5 – podle Košťál 2004, tab XI: 1, 2.



Tab. 131 Komárno, okr. Komárno (SK), obj. B, fragmenty roštu. Podle *Košťal 2004*, tab. XXX–XXXIII.

# SK6K3P1

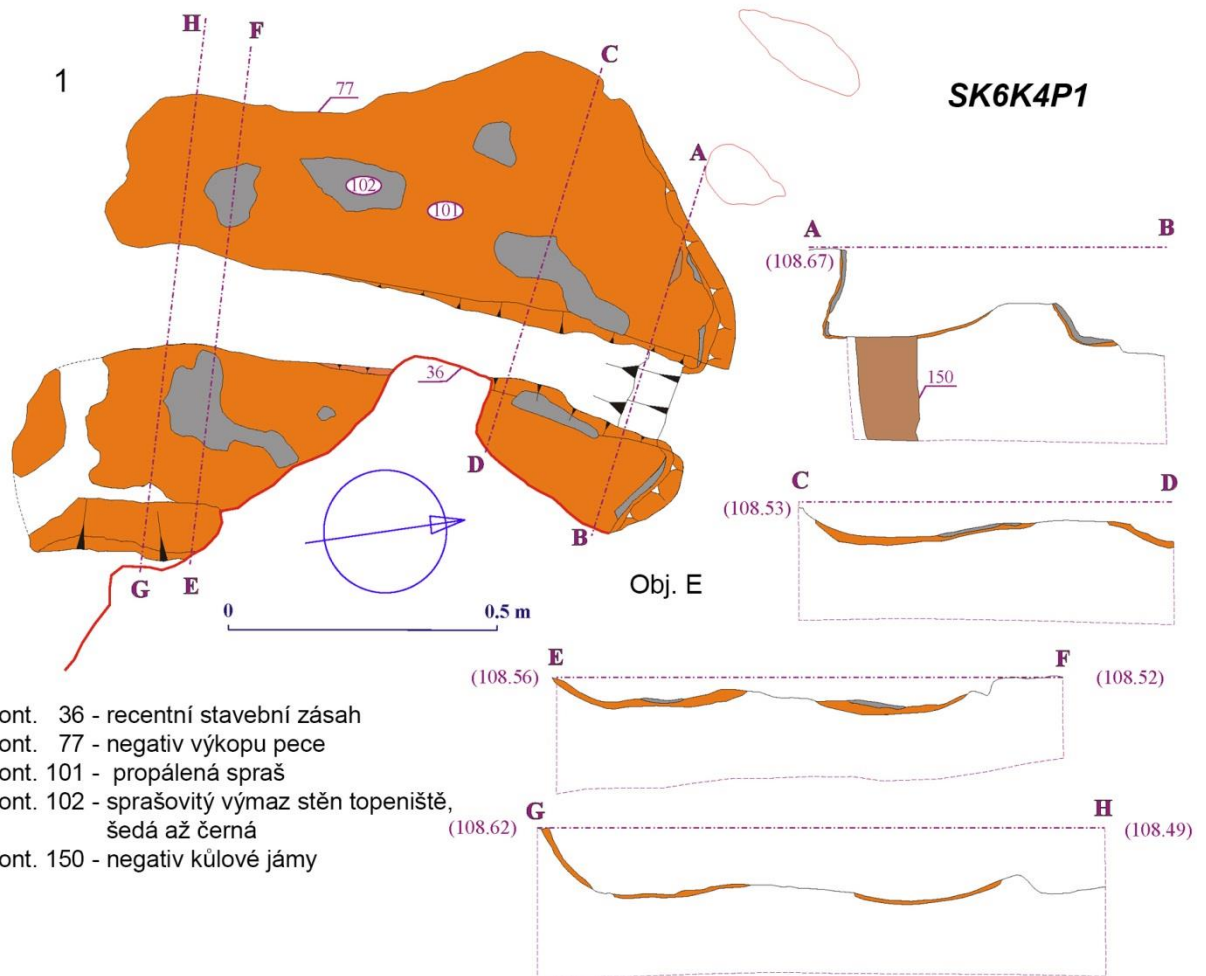


- kont. 2 a 4 - negativ výkopu předpeční jámy
- kont. 3 - homogenní výplň neg. 2 a 4, hnědá písčito jílovitá, keramika, nepatrné množství mazanice
- kont. 7 a 36 - mladší zásah
- kont. 45 a 51 - negativ výkopu kúlové jamky
- kont. 47 - negativ výkopu pece
- kont. 48 - výplň neg. 47, mazanice z roštu, keramika
- kont. 162 - vrstva propálené spraše
- kont. 163 - výmaz pravého kanálu pece, hnědošedá tvrdě propálená
- kont. 165 - žlutošedá sprašovitá související s dodatečným navýšením příčky

2

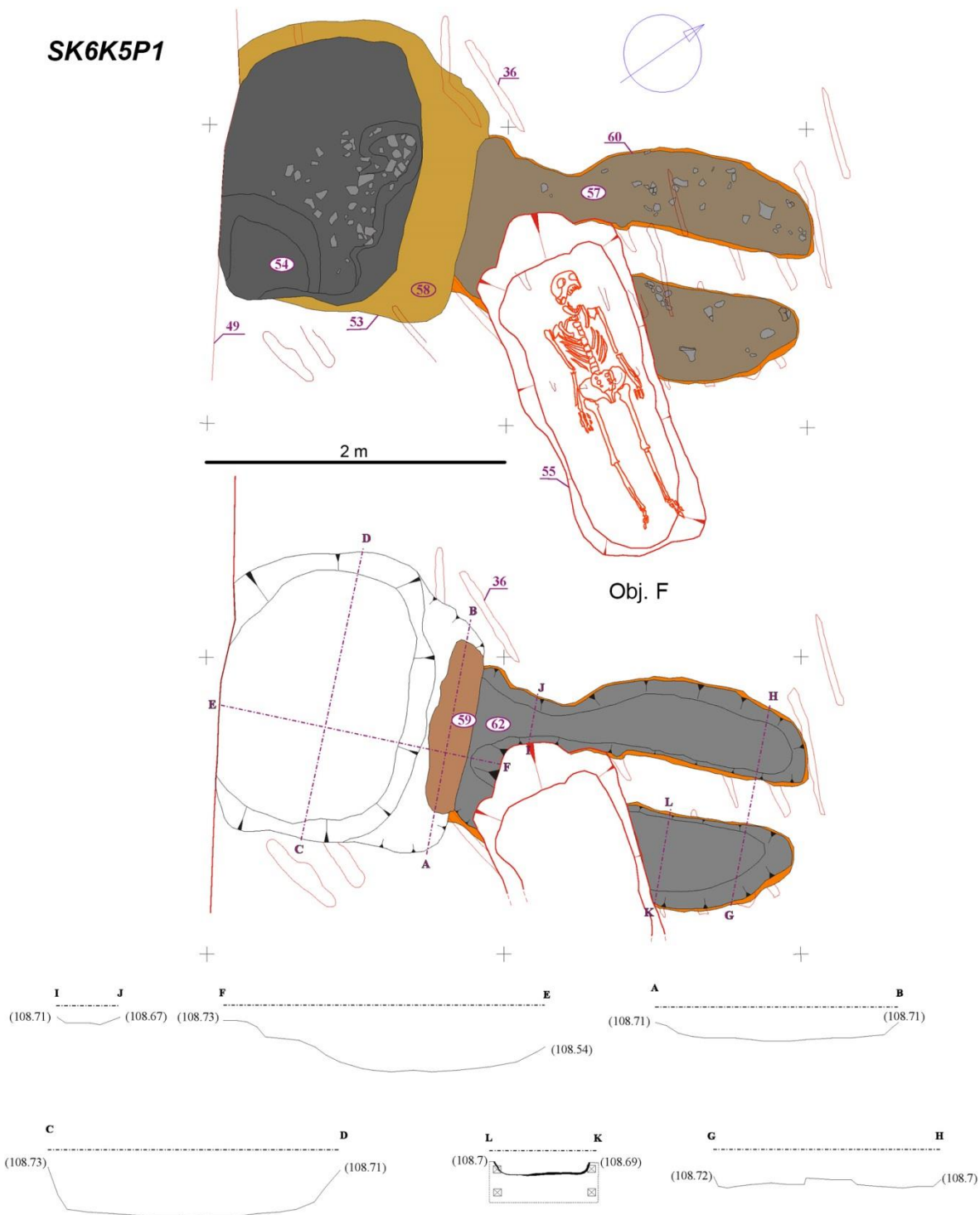


Tab. 132 Komárno, okr. Komárno (SK), obj. C: 1 – nálezová situace; 2 – detail dvou propálených úrovní ve stěnách a středové příčce topeniště. 1 – podle *Košťal 2004*, tab. XIV–XVA; 2 – foto archiv J. Košťala.



Tab. 133 Komárno, okr. Komárno (SK), obj. E. 1 – podle *Košťal 2004*, tab. XVII; 2 – foto archiv J. Košťala.

SK6K5P1



- kont. 36 - stopy po stavebních strojích
- kont. 49 - výkop betonové stěny
- kont. 53 - negativ výkopu předpeční jámy
- kont. 54 - výplň neg. 53, šedočerná písčito-popelovitá, mazanice, keramika
- kont. 57 - výplň neg. 60, šedočerná hlinito-písčitá, mazanice, keramika
- kont. 58 - výplň neg. 53, žlutá sprašovitá se šedými a hnědými fleky, nepatrné množství keramiky a mazanice
- kont. 59 - propálená plocha před ústím topných kanálů
- kont. 60 - negativ výkopu pece
- kont. 62 - propálený výmaz topeniště, šedočerná

Tab. 134 Komárno, okr. Komárno (SK), obj. F. 1 – podle *Košťal 2004*, tab. XX, XXIA.

SK6K5P1



1

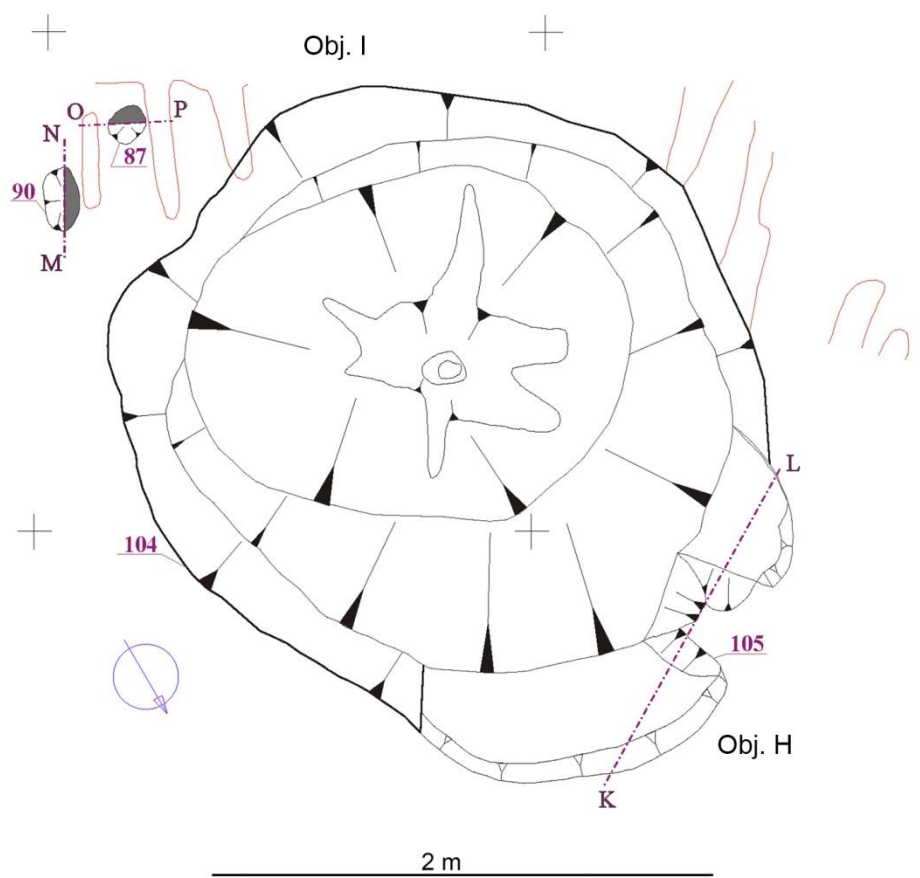
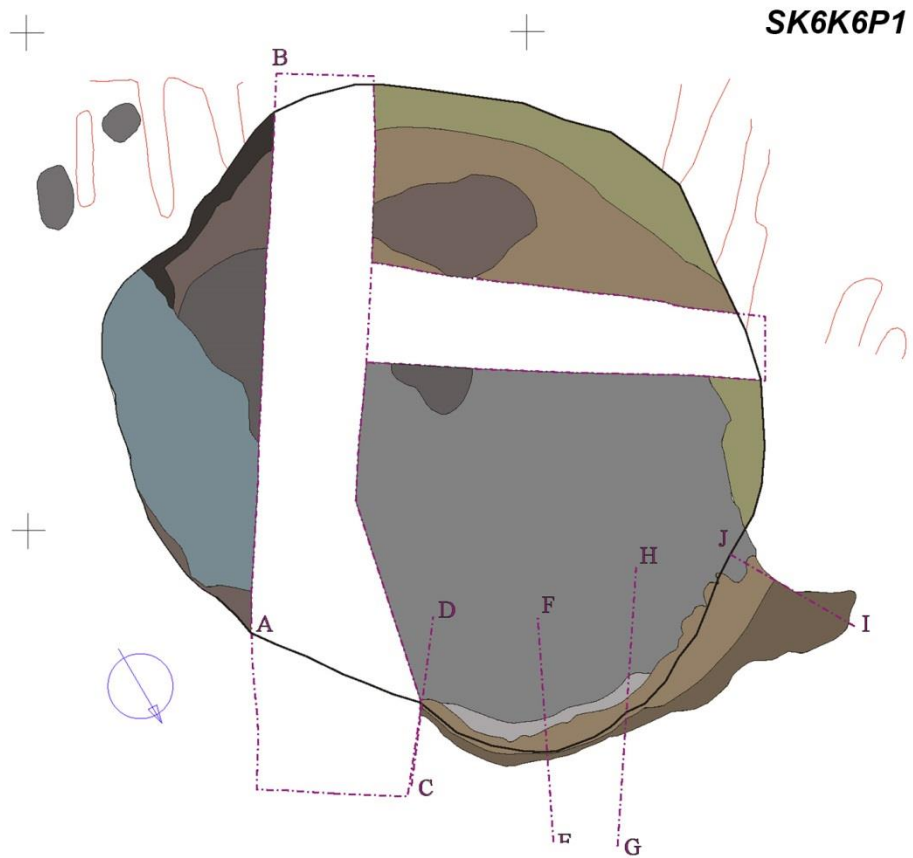


2



3

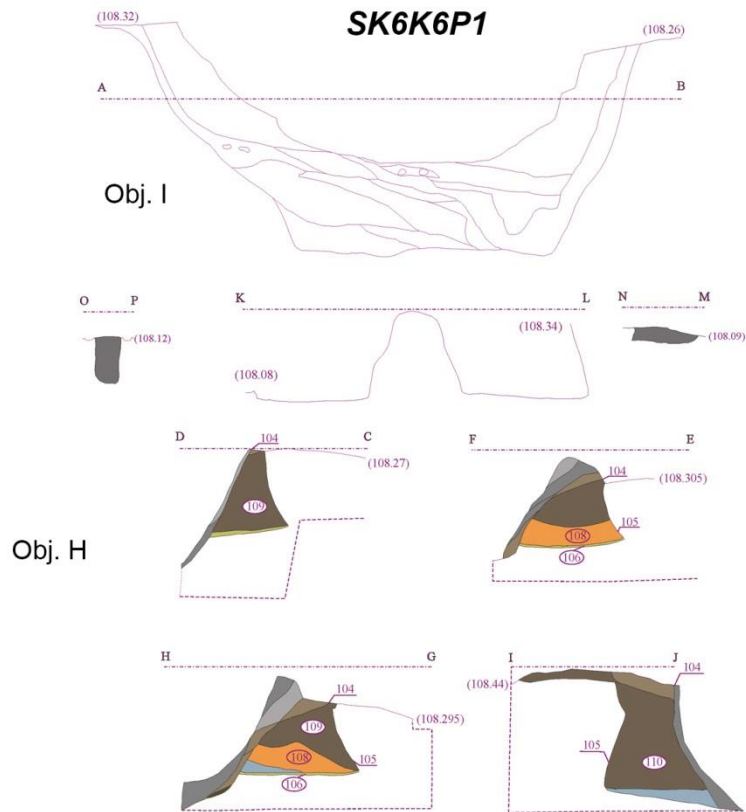
Tab. 135 Komárno, okr. Komárno (SK), obj. F. Foto archiv J. Košťala.



Tab. 136 Komárno, okr. Komárno (SK), obj. H. Legenda viz tab. 134. Podle *Košťal 2004*, tab. XXIII.




A



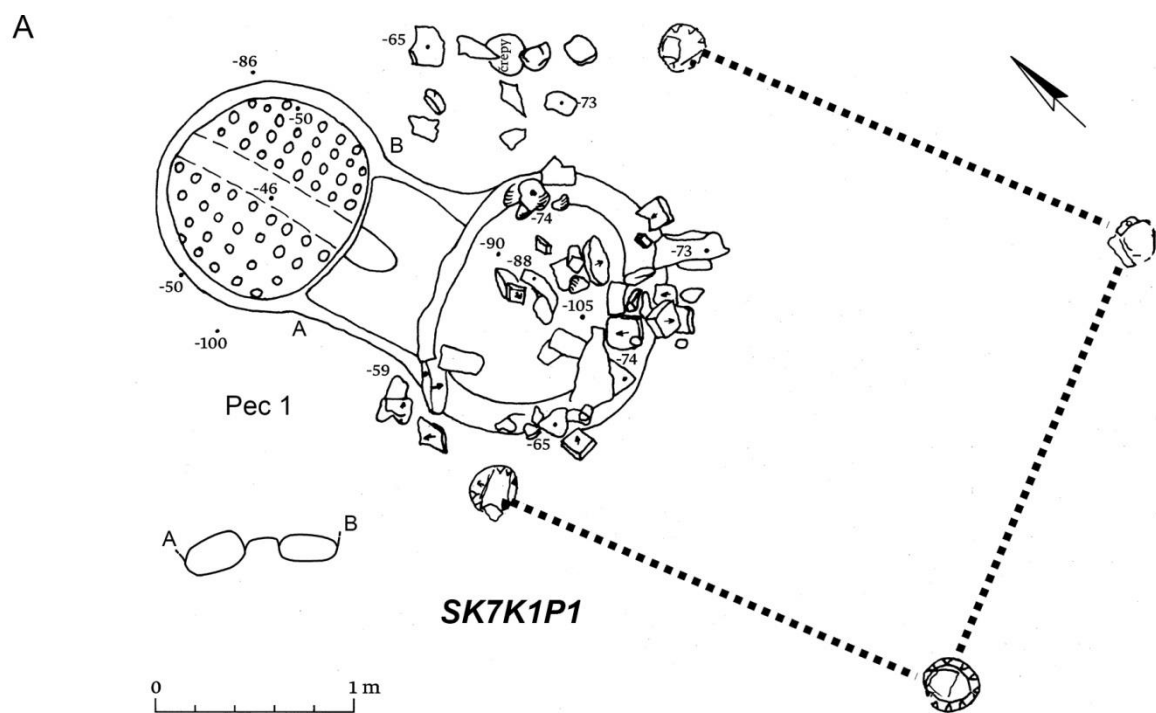
- kont. 87 - negativ výkopu kůlové jámy
- kont. 90 - negativ výkopu kůlové jámy
- kont. 104 - negativ mladší kruhové jámy
- kont. 105 - negativ topeniště pece
- kont. 106 - výmaz dna topeniště, žlutá sprašovitá
- kont. 108 - výplň neg. 105 - v pravém koridoru topeniště, žlutohnědá sprašovitá
- kont. 109 - výplň neg. 105 - v pravém koridoru topeniště, šedo hnědá hlinitá
- kont. 110 - výplň neg. 105 v levém koridoru topeniště, hnědá sprašovitá, keramika

B

**SK7K1P1**



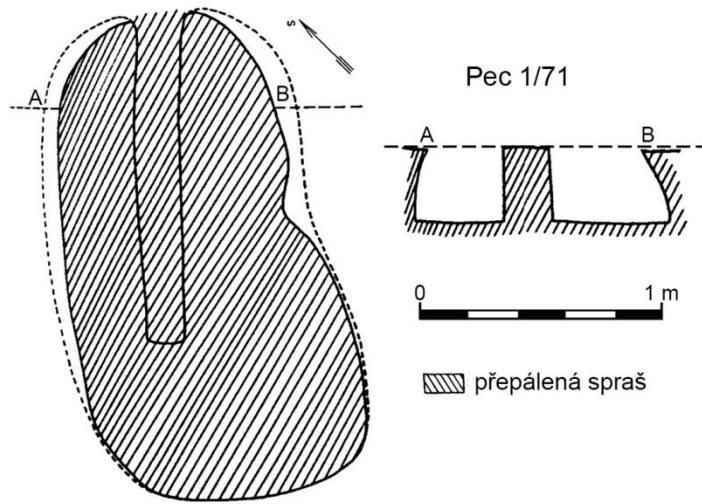
Tab. 137 A – Komárno, okr. Komárno (SK), obj. H; B – Liptovská Mara, okr. Liptovský Mikuláš (SK), konstrukce pece podle nálezu pece 1. A – podle *Košťal 2004*, tab. XXIV; B – podle *Pieta 1996*, obr. F10. Bez měřítka.



Tab. 138 A – Liptovská Mara, okr. Liptovský Mikuláš (SK), pec 1; B – Lisková, okr. Ružomberok (SK), obj. 161. A – podľa *Pieta 2008*, obr. 92A, řez kreslil T. Mangel; B – foto J. Harušiak.

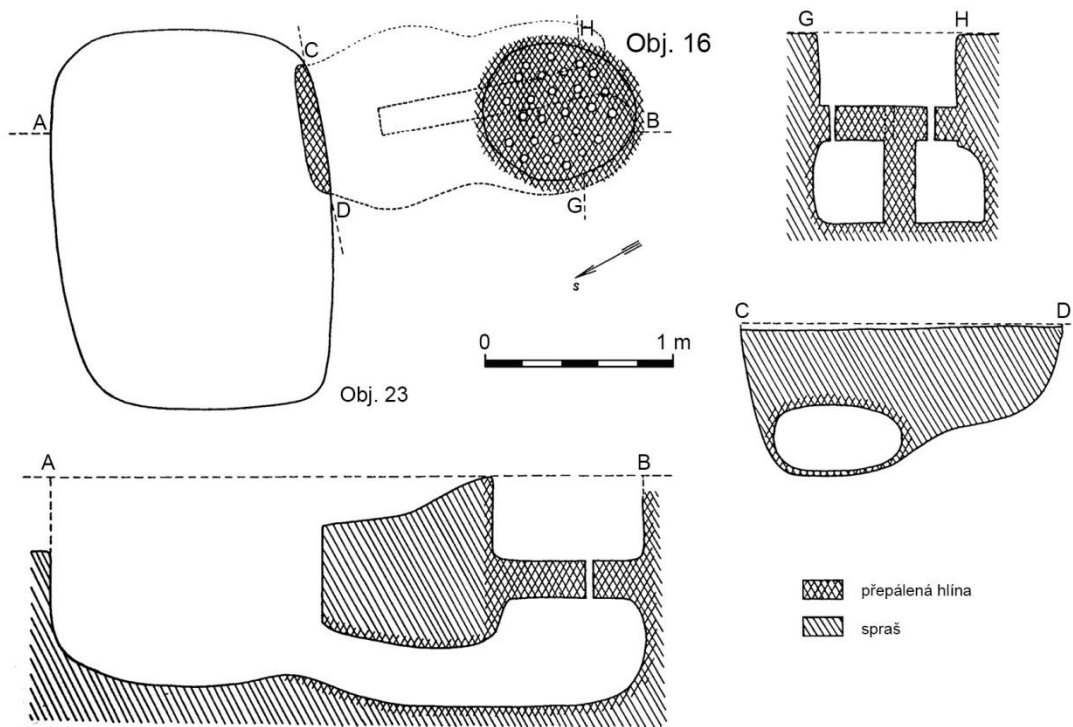
A

SK9K1P1



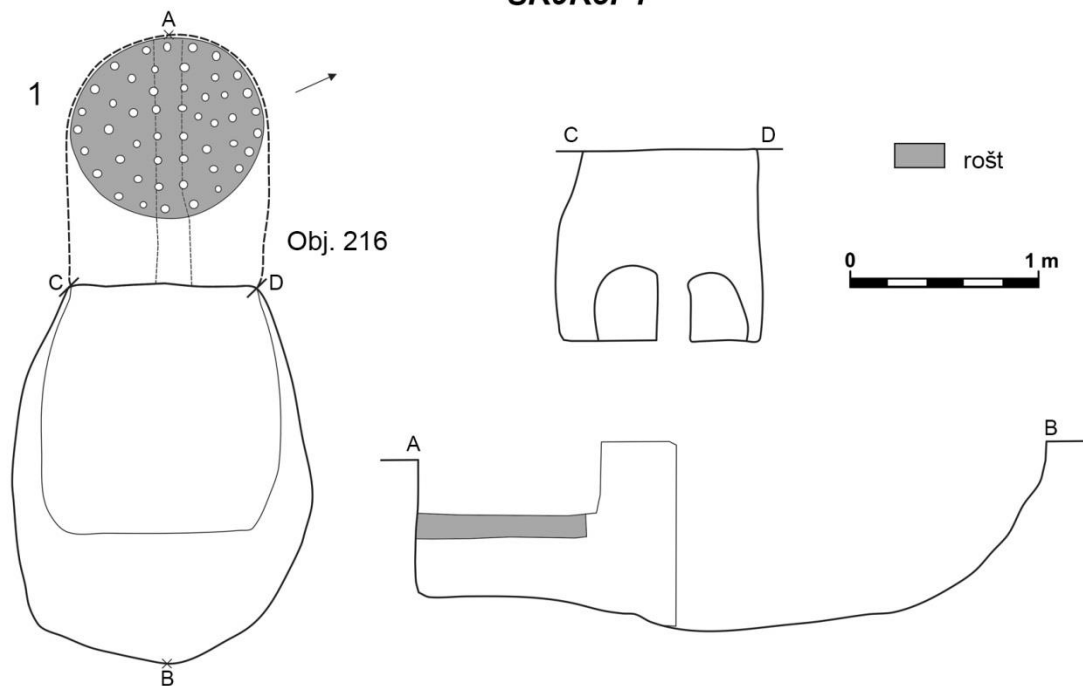
B

SK9K2P1




Tab. 139 Nitra-Chrenová, poloha Chrenová II, okr. Nitra (SK): A – pec 1/71; B – obj. 16 a 23. Podle Chropovský 1978, tab. VIII:3, IX, archiv AÚ SAV Nitra, upraveno.

SK9K3P1




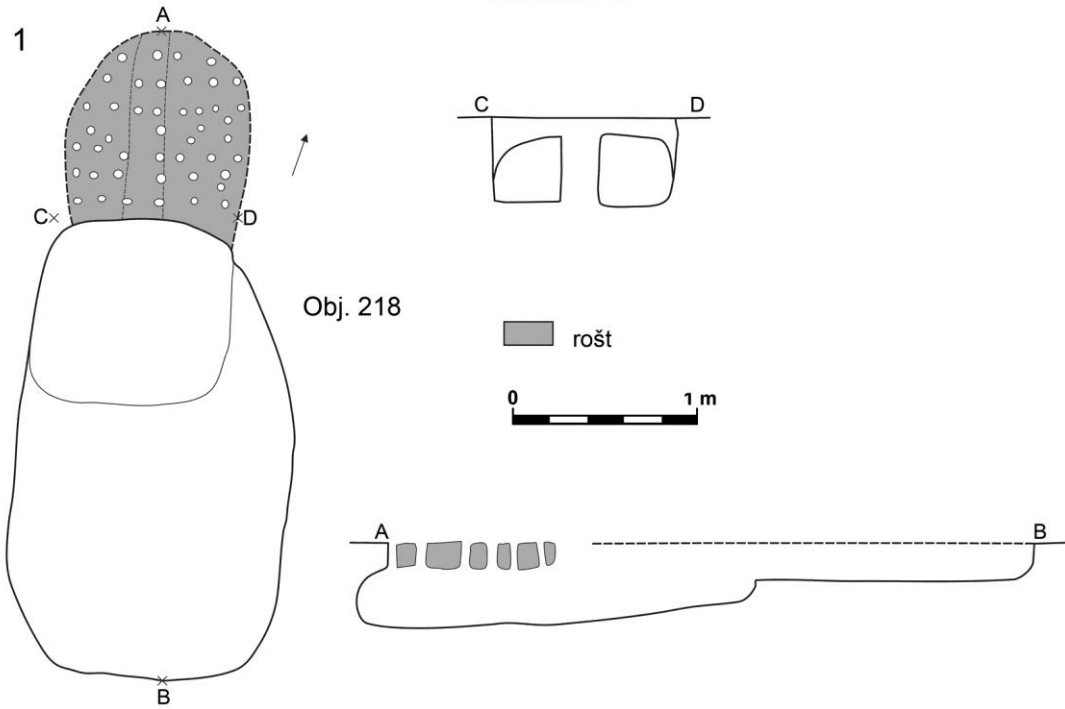
2



3


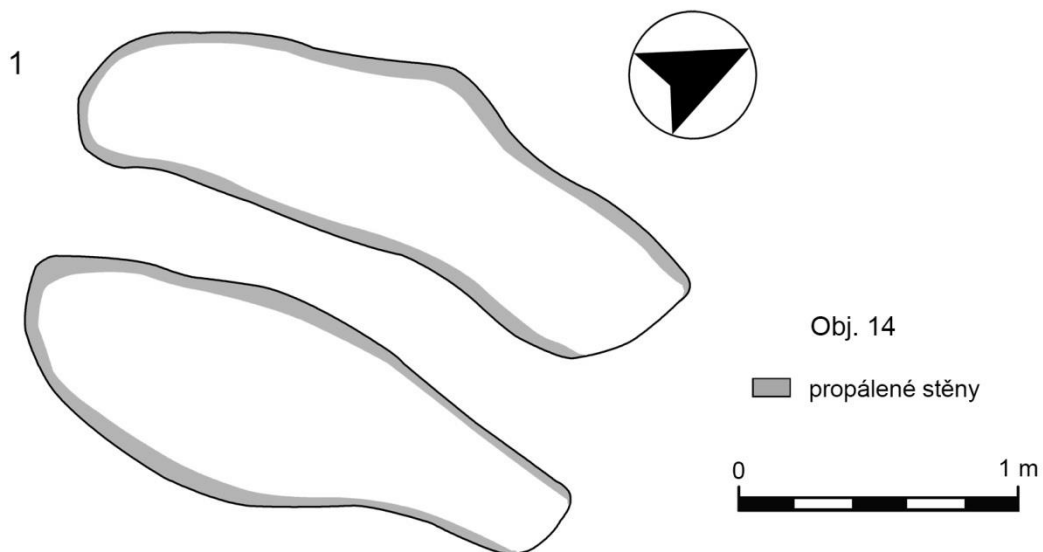
Tab. 140 Nitra-Chrenová, poloha Mikov Dvor, okr. Nitra (SK), obj. 216. 1 – podle *Březinová 2009*, obr. 3; 2, 3 – archiv AÚ SAV Nitra.

SK9K4P1

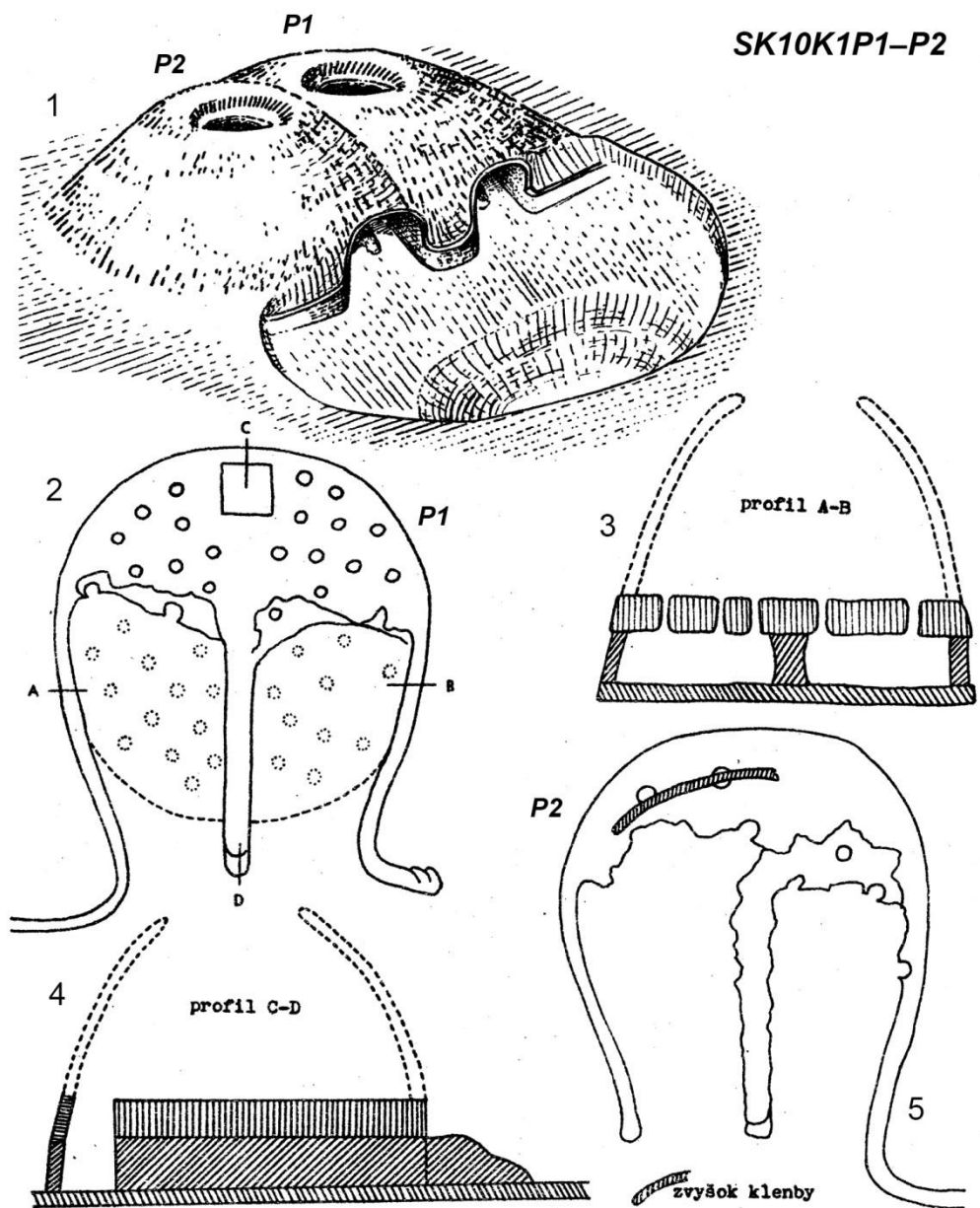


Tab. 141 Nitra-Chrenová, poloha Mikov Dvor, okr. Nitra (SK), obj. 218. Podle *Chropovský 1982*, archiv AÚ SAV Nitra, upraveno.

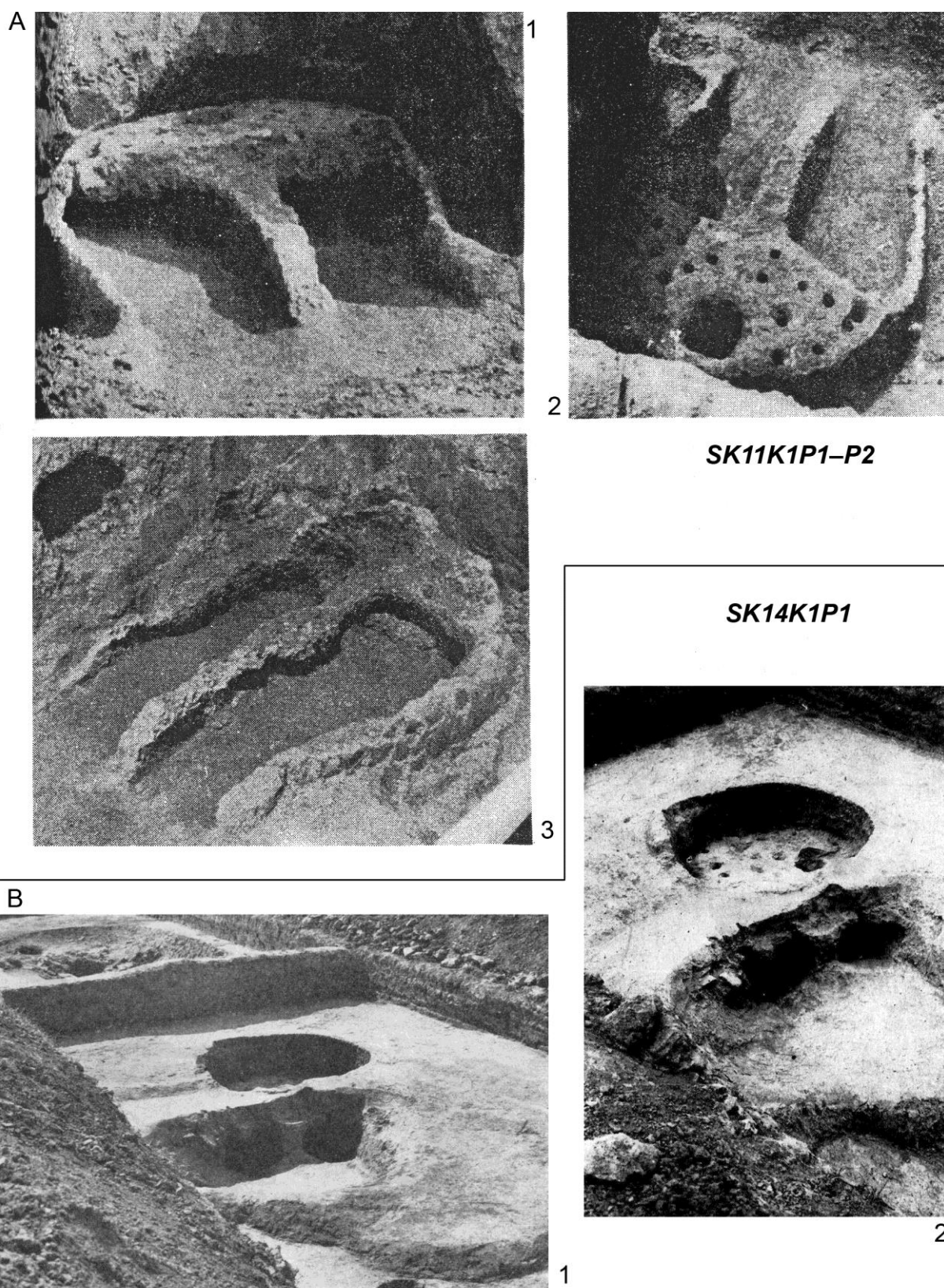
SK10K1P1



Tab. 142 Nitra-Janíkovce, okr. Nitra (SK), obj. 14. Podle *Vendtová 1969*, archiv ÁU SAV Nitra, upraveno.



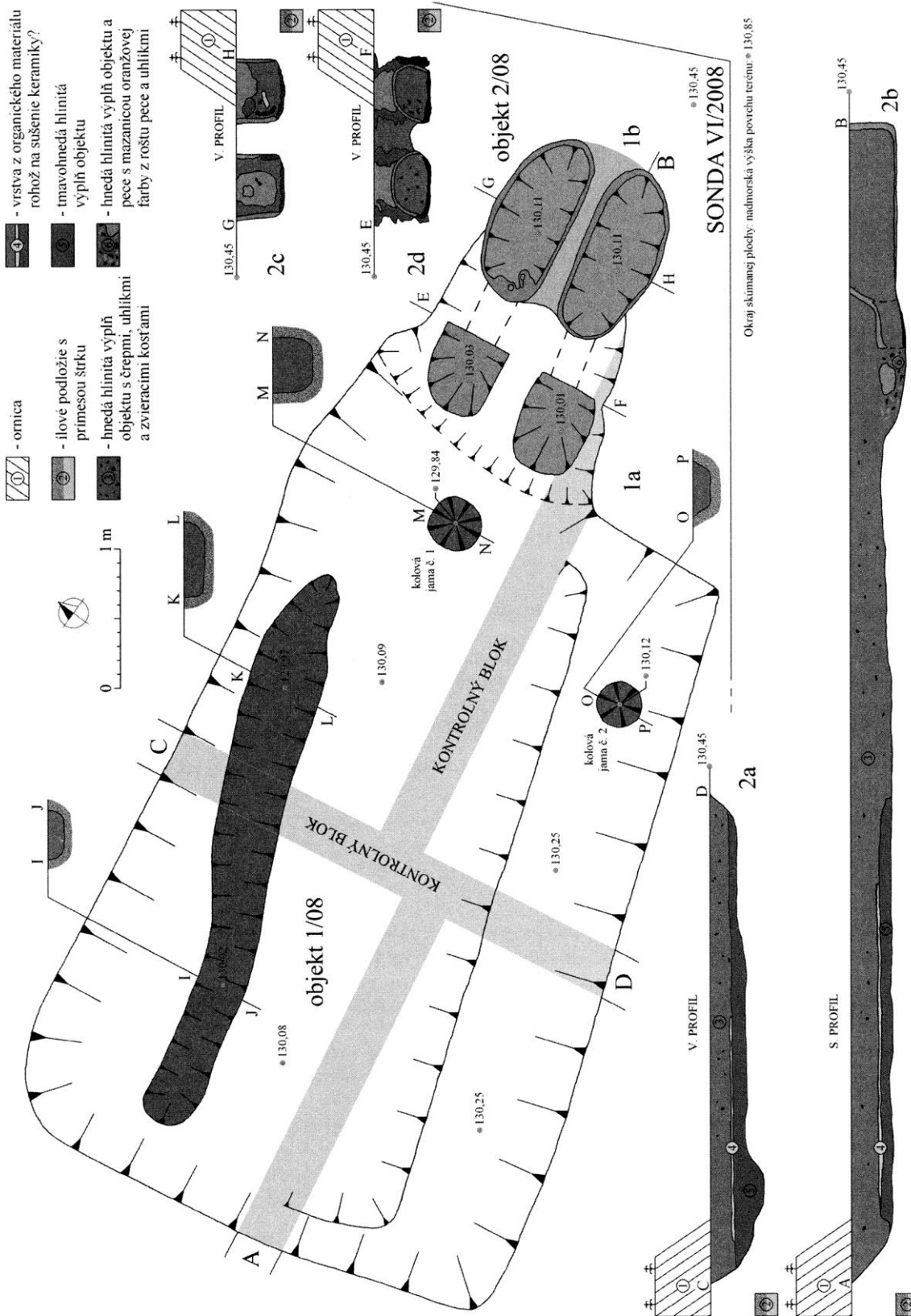
Tab. 143 Prešov, okr. Prešov (SK), hrnčiaršský komplex odkrytý v roce 1962: 1 – ideálná rekonštrukcia nálezovej situácie; 2–4 – pec 1; 5 – pec 2. Podľa Blahuta 1963a, obr. 5:2–6.



Tab. 144 A – Prešov, okr. Prešov (SK), hrnčičský komplex odkrytý v roce 1962: 1, 2 – pec 1; 3 – pec 2. B – Zemplín, okr. Trebišov (SK), hrnčičský komplex odkrytý v letech 1955–1956. A – podle *Blahuta 1963a*, obr. 4; B:1 – podle *Banadik 1965*, Abb. 5; B:2 – podle *Benadik 1971*, obr. 13.



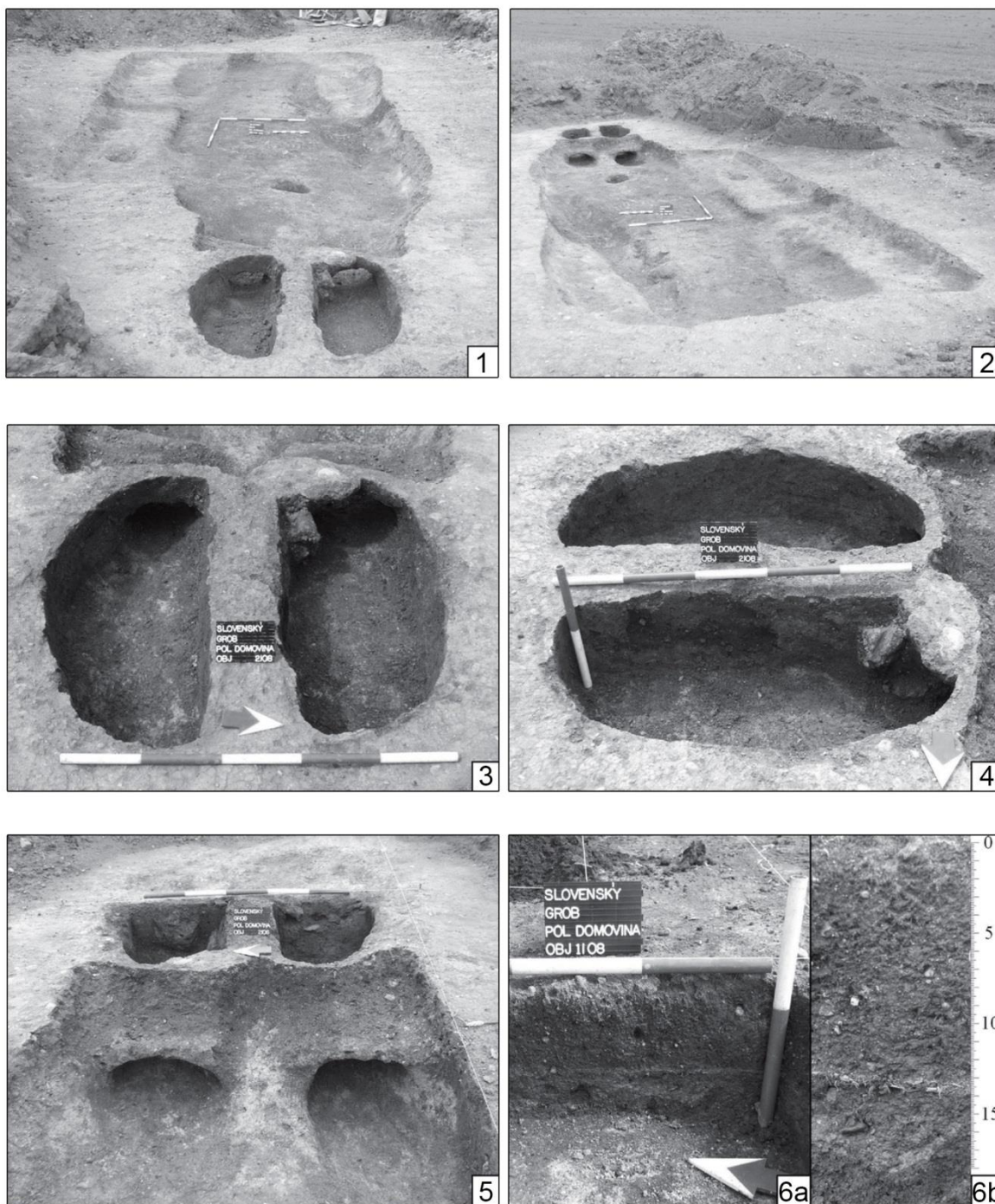
# SK12K1P1



Okraj skúmanej plochy: nadmorská výška povrchu terénu 130.85


Tab. 145 Slovenský Grob, okr. Pezinok (SK), obj. 1/08 a 2/08. Podľa Čambal 2011, obr. 3.

SK12K1P1



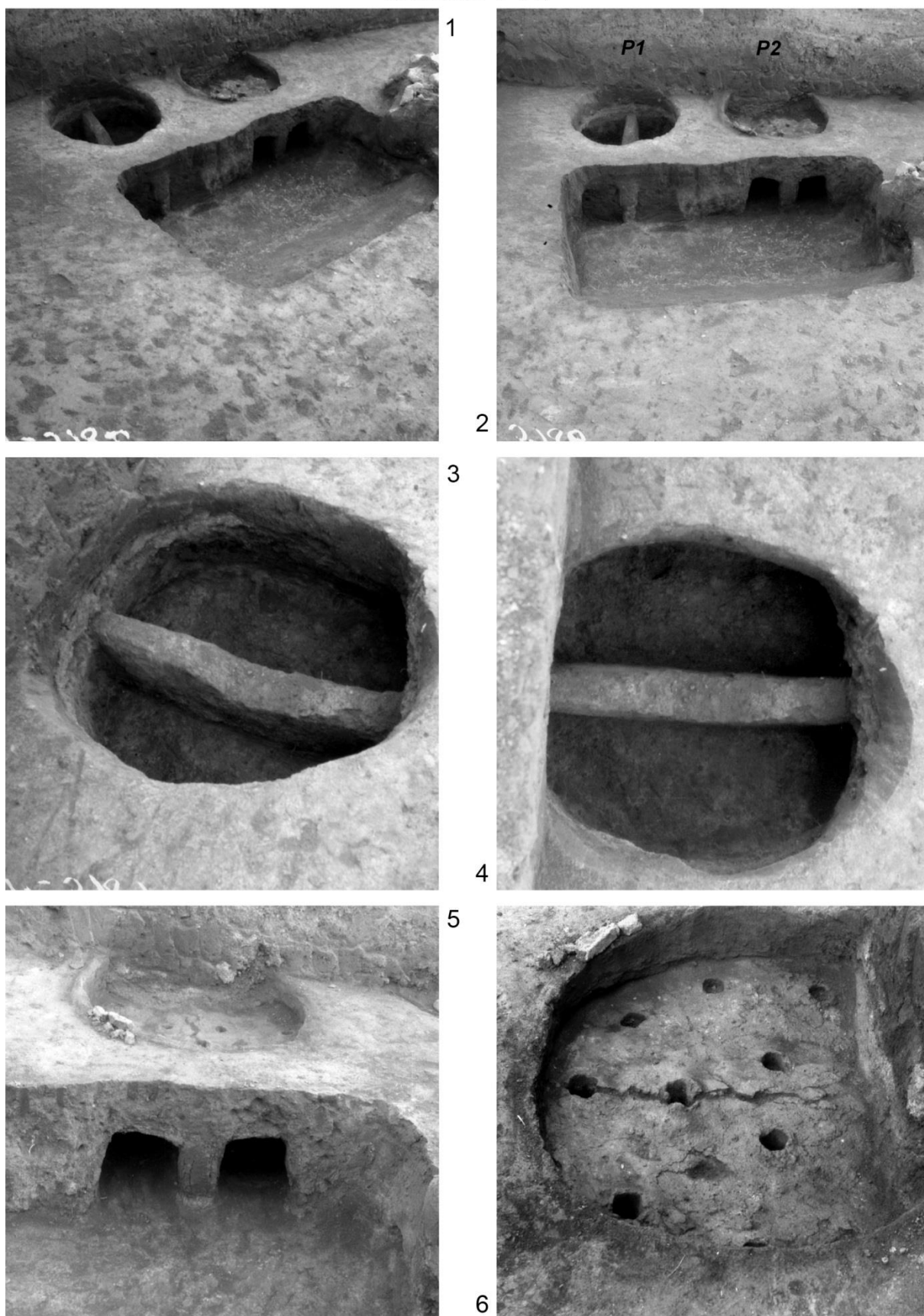
Tab. 146 Slovenský Grob, okr. Pezinok (SK), obj. 1/08 a 2/08. Podle Čambal 2011, obr. 4:6, 9, 5:2, 3, 5, 6.

SK12K1P1




Tab. 147 Slovenský Grob, okr. Pezinok (SK), obj. 2/08, zlomky roštu. Foto T. Mangel.

SK13K1P1-P2

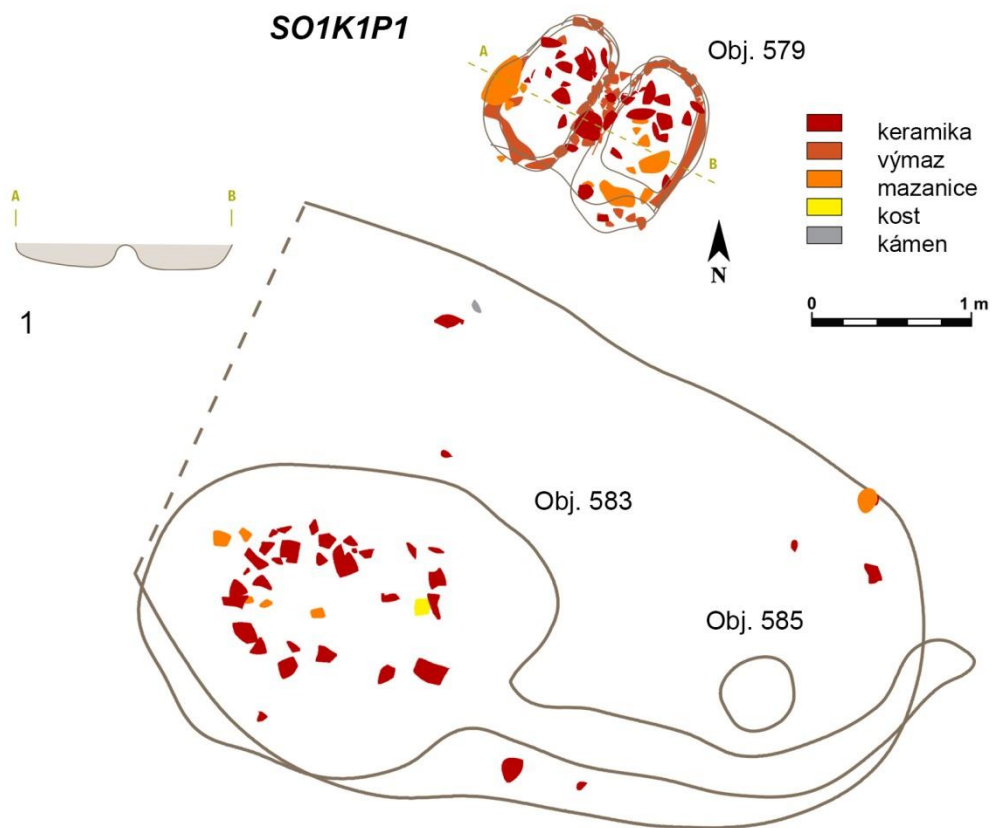


Tab. 148 Šárovce, okr. Levice (SK), hrnčířský komplex odkrytý v sondě H10 v roce 1953. Foto archiv AÚ SAV Nitra.

SK13K2P1



Tab. 149 Šárovce, okr. Levice (SK), hrnčířský komplex odkrytý v sondě I6 v roce 1954: 1 – rošt uložený v AM SNM Bratislava; 2, 3 – nálezová situace. 1 – foto T. Mangel; 2, 3 – archiv AÚ SAV Nitra.



Tab. 150 Murska Sobota, obč. Murska Sobota (SO), obj. 579 a 583: 1 – nálezná situace; 2 – foto předpeční jámy (obj. 583). 1 – podle *Kerman et al. 2011*, obr. na str. 81 a 82, upraveno podle *Kerman 2011*, fig. 4; 2 – podle *Kerman 2011*, fig. 5.

**SO1K1P1**



1



2




3



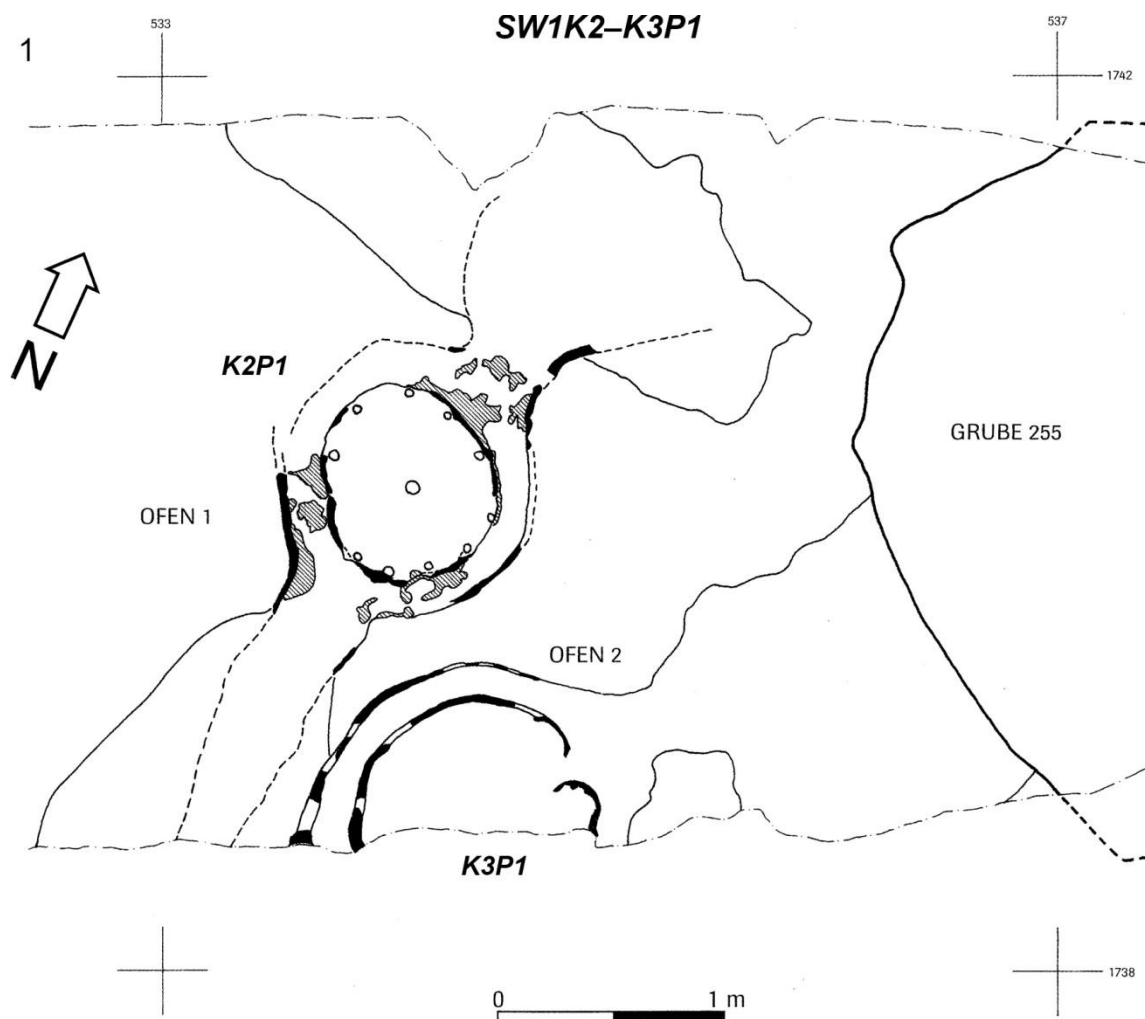
4

Tab. 151 Murska Sobota, obč. Murska Sobota (SO), obj. 579. Podle *Kerman 2011*, fig. 3.



Tab. 152 A - Novo mesto, obč. Novo mesto (SO), hrnčičský komplex zachycený v roce 2004. B – Spodnja Hajdina, obč. Hajdina (SO), hrnčičský komplex zachycený v roce 1975. A – podle *Udovč 2012*, sl. 4; B – podle *Tomanič-Jevremov – Guštin 1996*, sl. 3, 4.

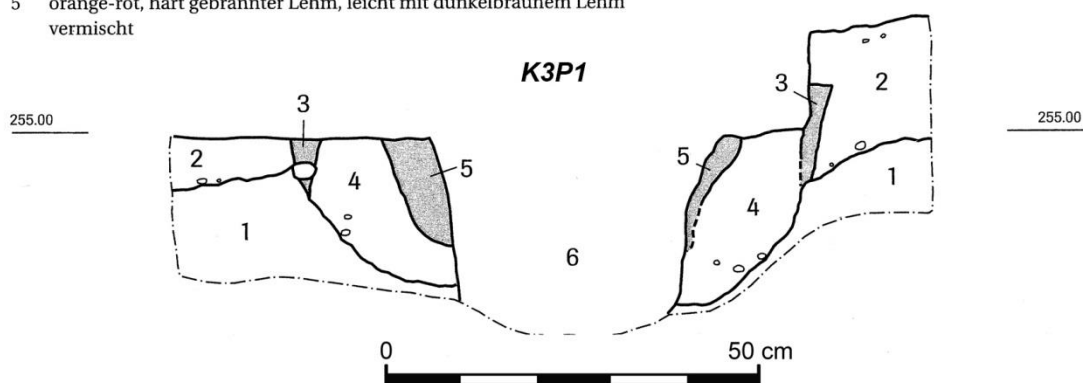




2

**Legende**

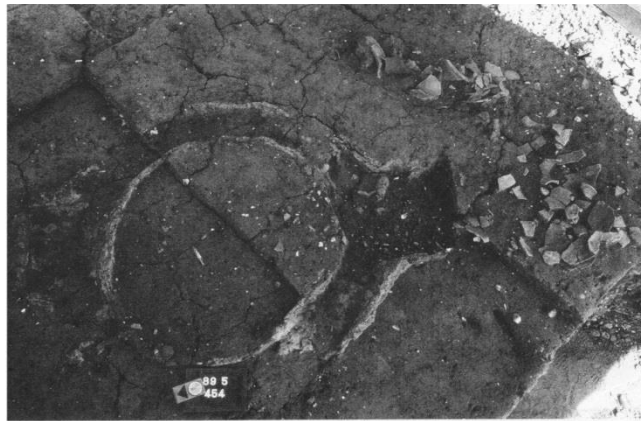
- |   |   |
|---|---|
| 1 gewachsener Kies  | 6 bereits abgebaute Füllung der Feuerung (ursprünglich wie 4) |
| 2 anstehender gelbbrauner Lehm  | 3 Wandung der älteren Feuerung                                |
| 3 orange-rot gebrannter Lehm, vermischt mit dunkelbraunem Lehm                      | 5 Wandung der jüngeren Feuerung                               |
| 4 dunkelbrauner Lehm, im oberen Teil mit wenig orange-rot gebranntem Lehm vermischt |   |
| 5 orange-rot, hart gebrannter Lehm, leicht mit dunkelbraunem Lehm vermischt         |   |



Tab. 153 Basel (SW), hrnčičské komplexy odkryté v roce 1989: 1 – celkový půdorys nálezové situace; 2 – řez severovýchodním topným kanálem pece 2. Podle Jud 2008, Abb. 22, 24.

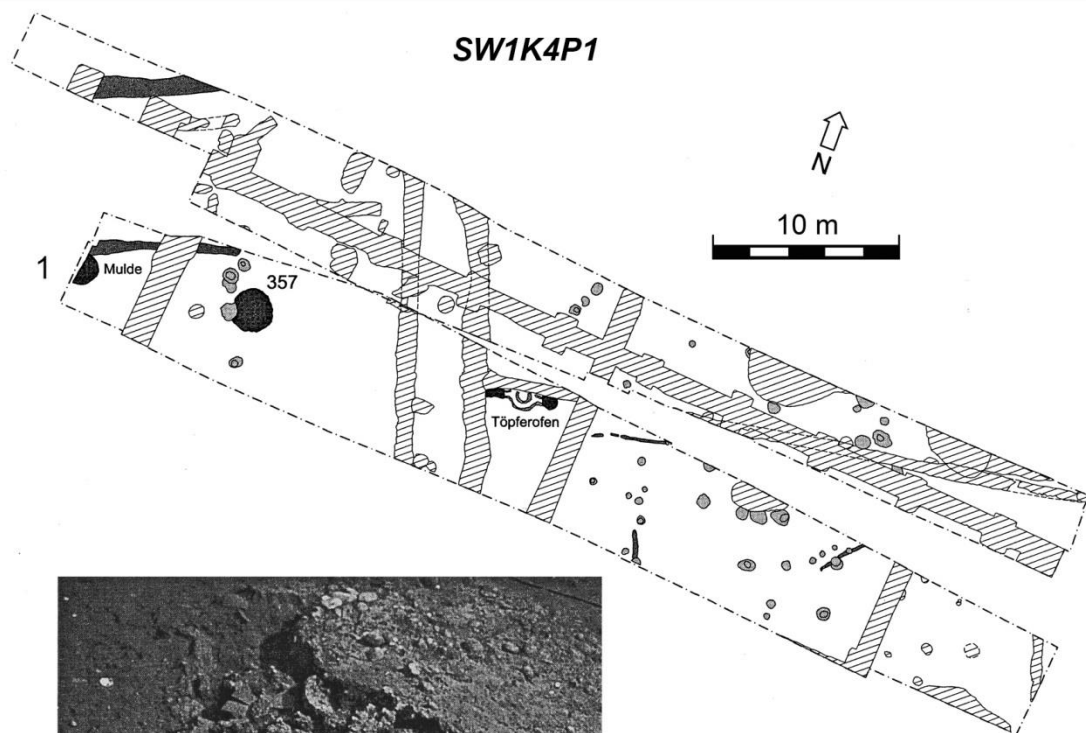
A

SW1K2-K3P1

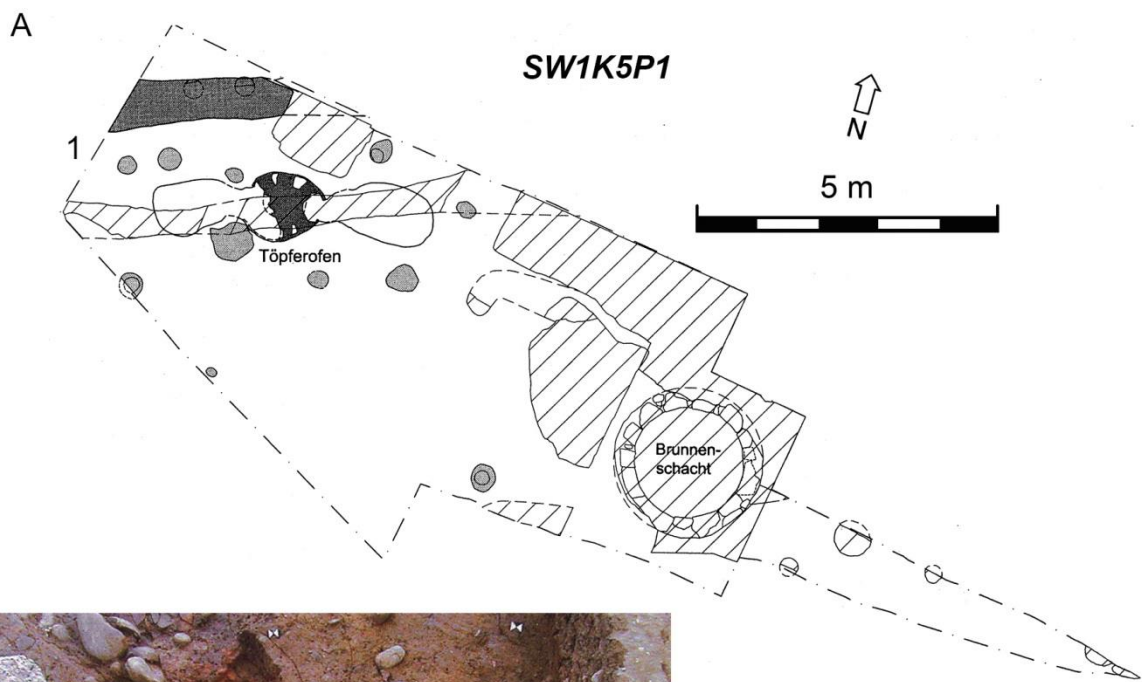


B

SW1K4P1



Tab. 154 Basel (SW): A – hrnčářské komplexy odkryté v roce 1989; B – hrnčářský komplex odkrytý v roce 1999. A – podle *Jud 2008*, 23; B – podle *Jud – Spichtig 2000*, Abb. 14, 15.



Tab. 155 Basel (SW): A – hrnčářský komplex odkrytý v roce 2000; B – hrnčářský komplex odkrytý v roce 2010.  
 A1, 3 – podle Hecht – Rissanen – Spichtig 2001, Abb. 20, 21; A2 – podle Steiner 2012, Abb. 1; B – podle Steiner 2011, Abb. 75, 76.

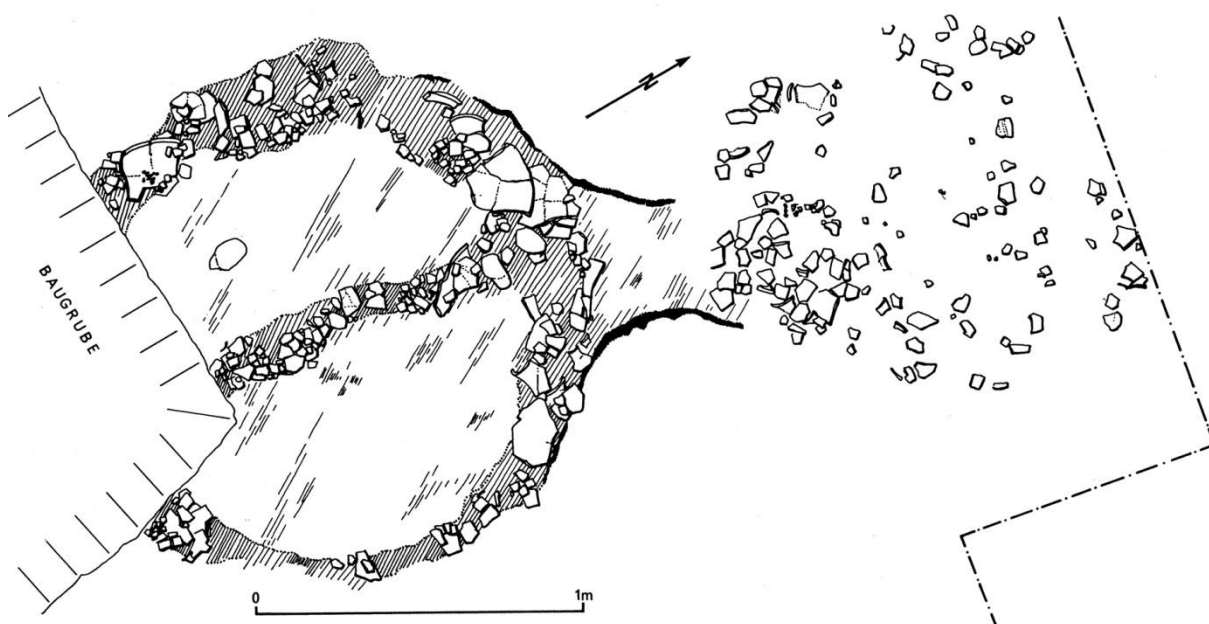
A

SW2K1P1

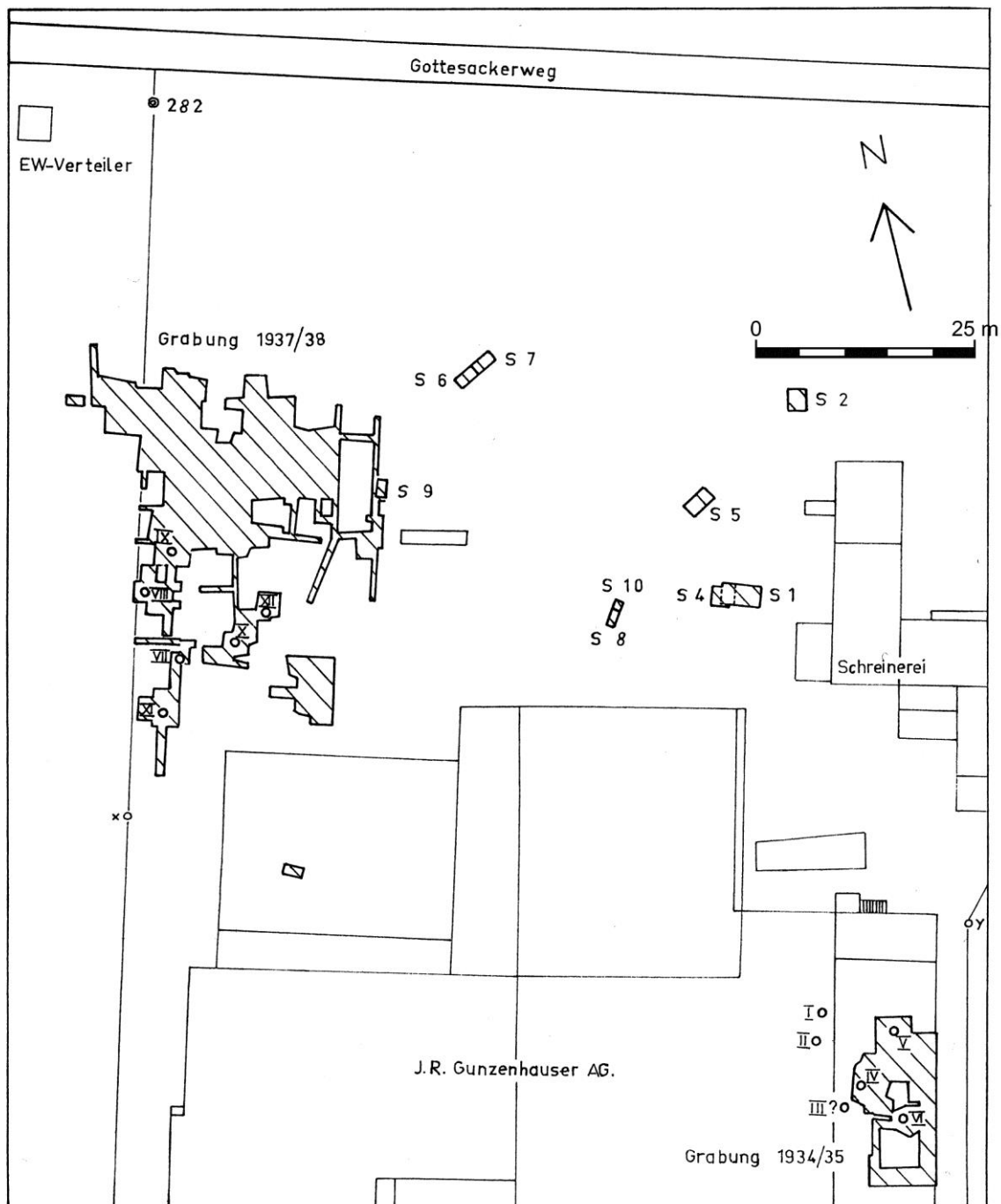


B

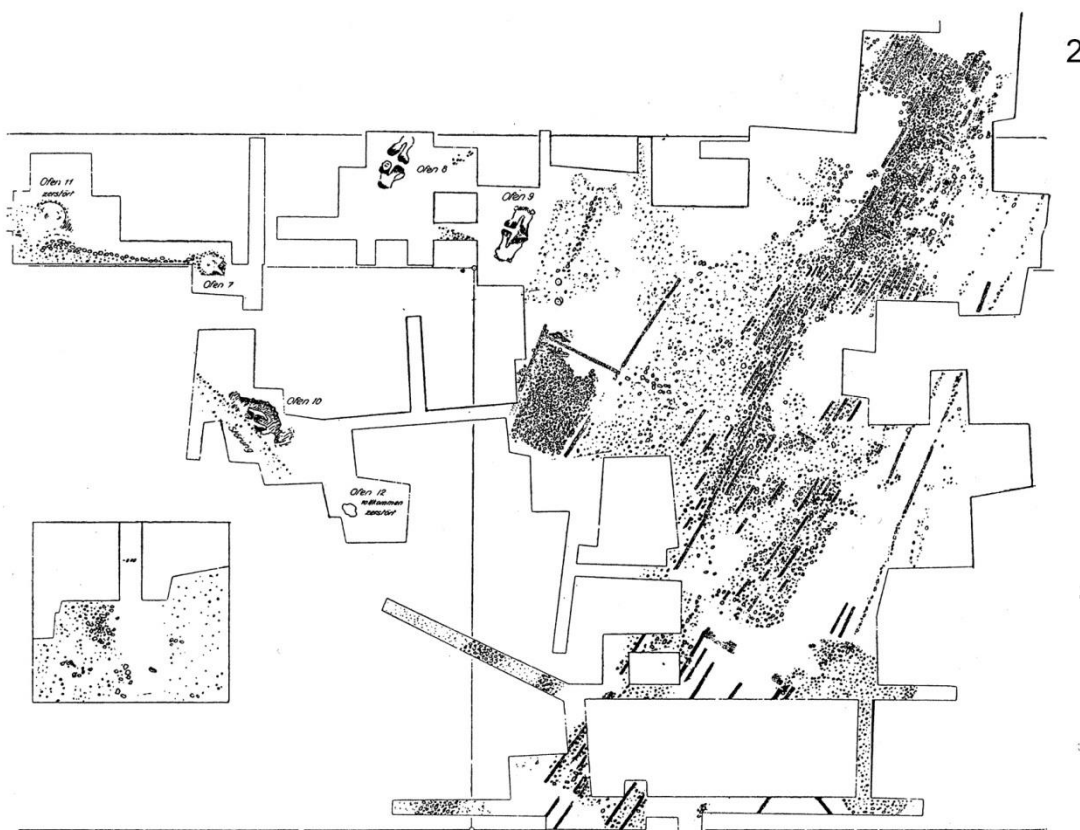
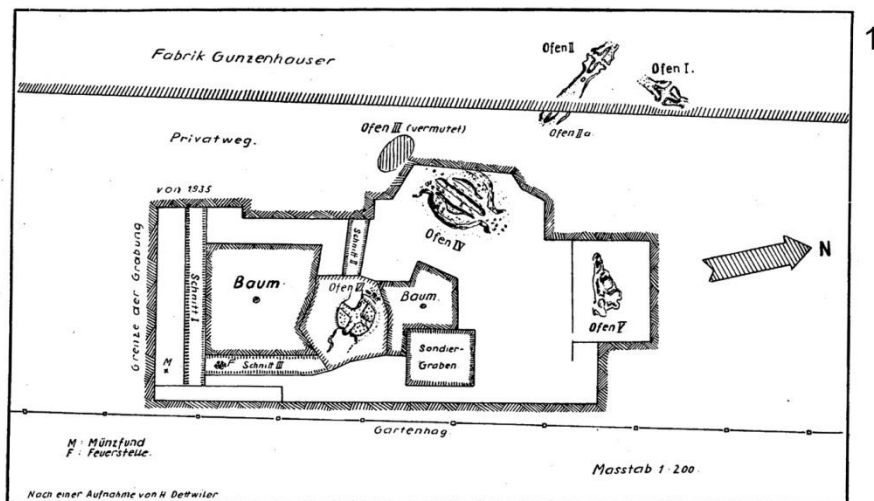
SW3K1P1



Tab. 156A – Genf (SW), hrnčířský komplex zachycený mezi roky 1976–80; B – Muttenz, Bez. Arlesheim, hrnčířský komplex zachycený v roce 1984. A podle *Bonnet 1980*, fig. 4; B – podle *Tauber 1985*, Abb. 1.



Tab. 157 Sissach-Brühl, Bez. Sissach (SW), plocha zkoumaná v letech 1934–1967. Hrnčířské komplexy označeny římskými číslicemi. Podle Vogel 1968, Abb. 1.



Tab. 158 Sissach-Brühl, Bez. Sissach (SW): 1 – koncentrace pecí na ploše odkryté v letech 1934–1935; 2 – koncentrace pecí na ploše odkryté v letech 1937–1938. 1 – podle Frey 1936, obr. na str. 74, zmenšeno; 2 – podle Pümpin – Gerster 1937, Abb. 19.

A

**SW4K4P1**




1



2



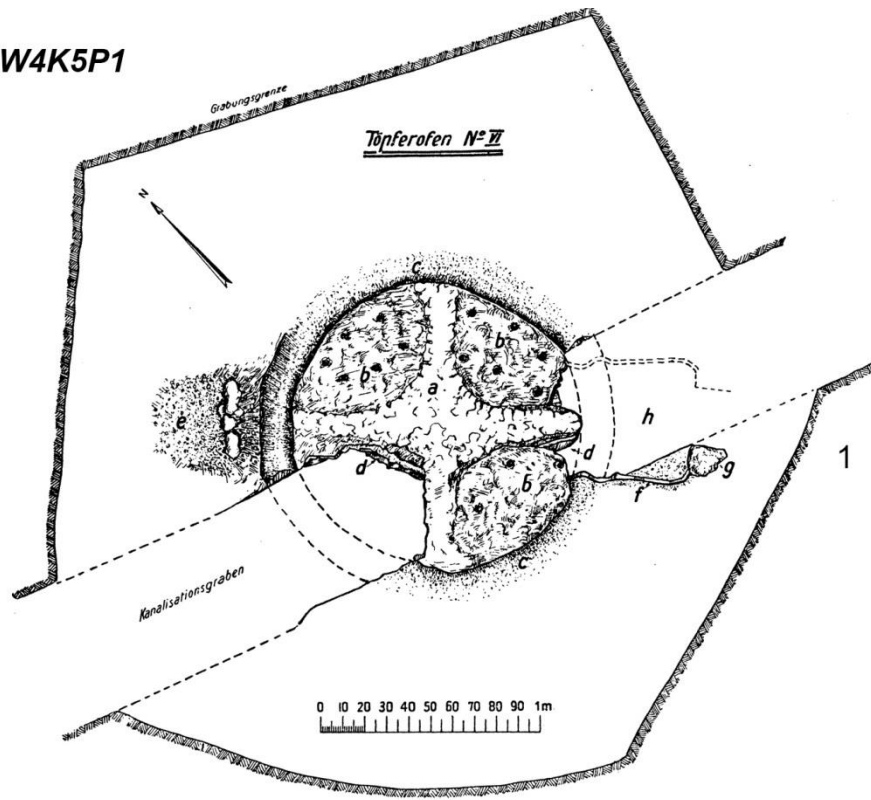
B

**SW4K8P1**



Tab. 159 Sissach-Brühl, Bez. Sissach (SW): A – pec IV; B – pec IX. A – podle *Frey 1936*, obr. na str. 76 a 77; B – podle *Pümpin-Gerster 1937*, Taf. VIII:2.

SW4K5P1



Tab. 160 Sissach-Brühl, Bez. Sissach (SW), pec VI. 1, 2 – podle *Pümpin 1935*, Abb. 1, 2; 3 – podle *Frey 1936*, obr. na str. 72.






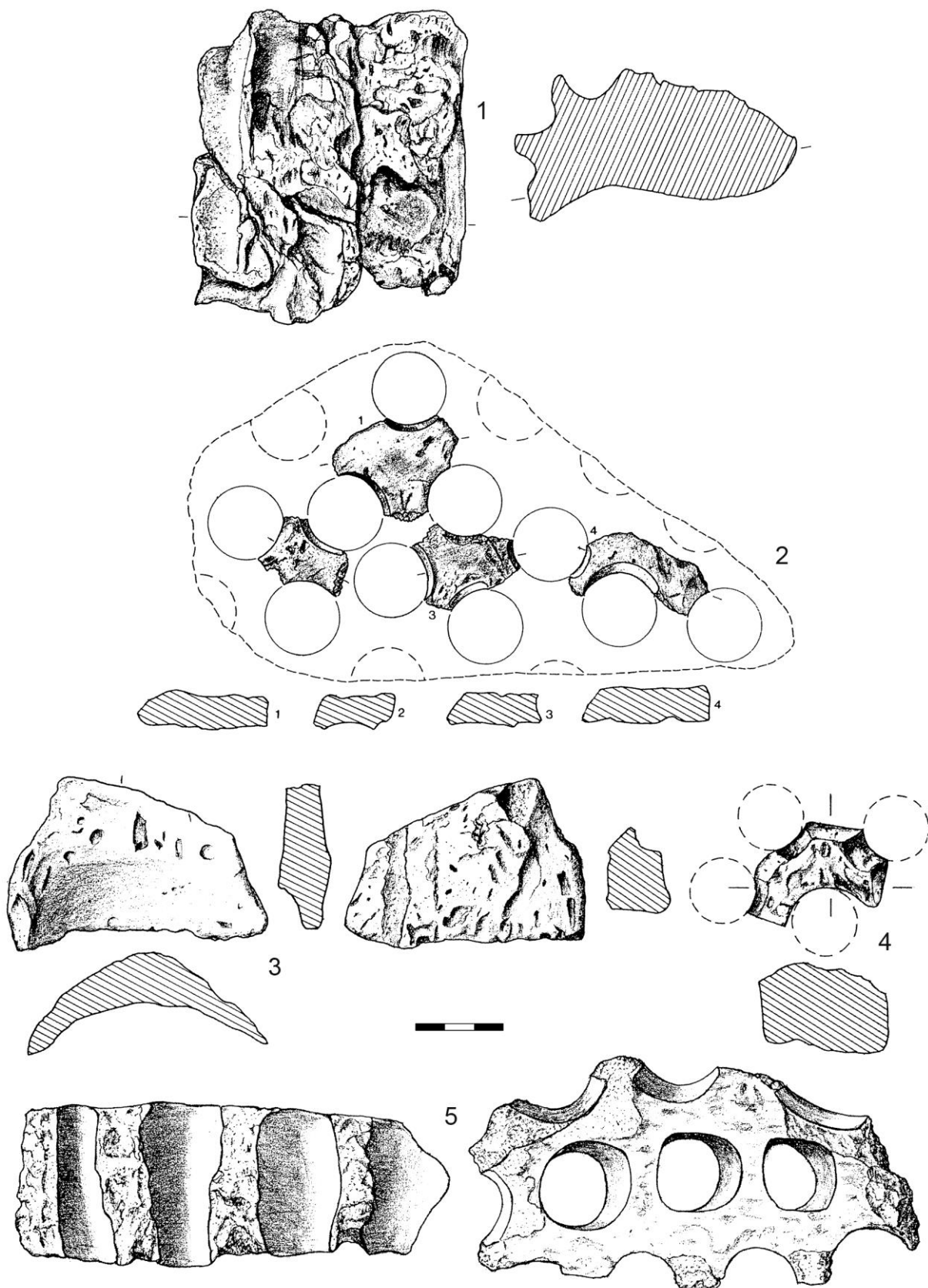
Tab. 161 Pyrotechnologická zařízení s rošty z období Ha C – LT A. Kapsova Lhota, okr. Strakonice (H-CC): 1–4 – jáma 3/1922; 5–9 – jáma 7/1922. Foto T. Mangel.



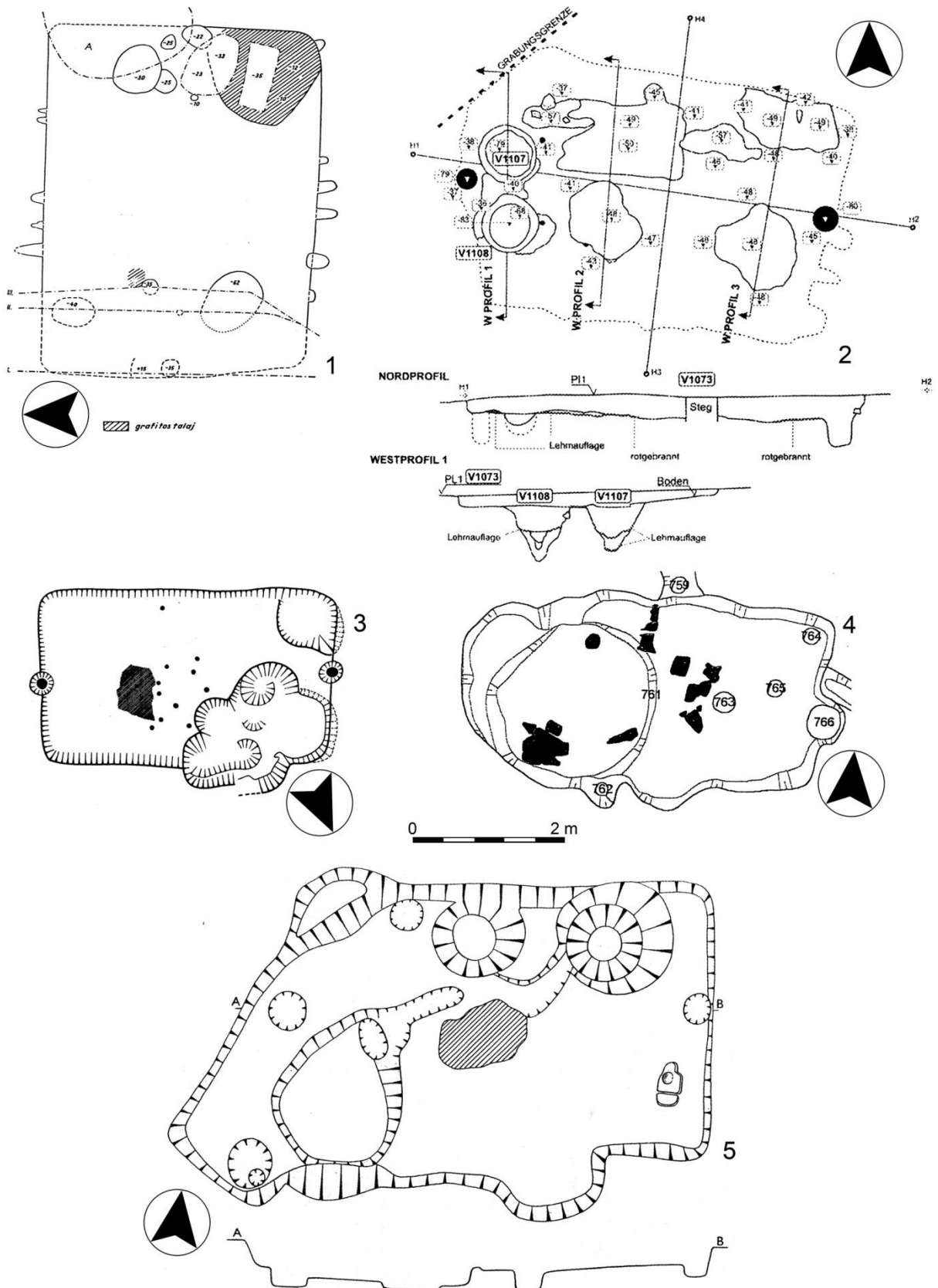
Tab. 162 Pyrotechnologická zařízení s rošty z období Ha C – LT A. 1, 2 – Myštica, okr. Strakonice (H-CC); 3 – Strakonice (H-CC); 4–10 – Přední Poříčí, okr. Příbram (H-CC). Foto T. Mangel.



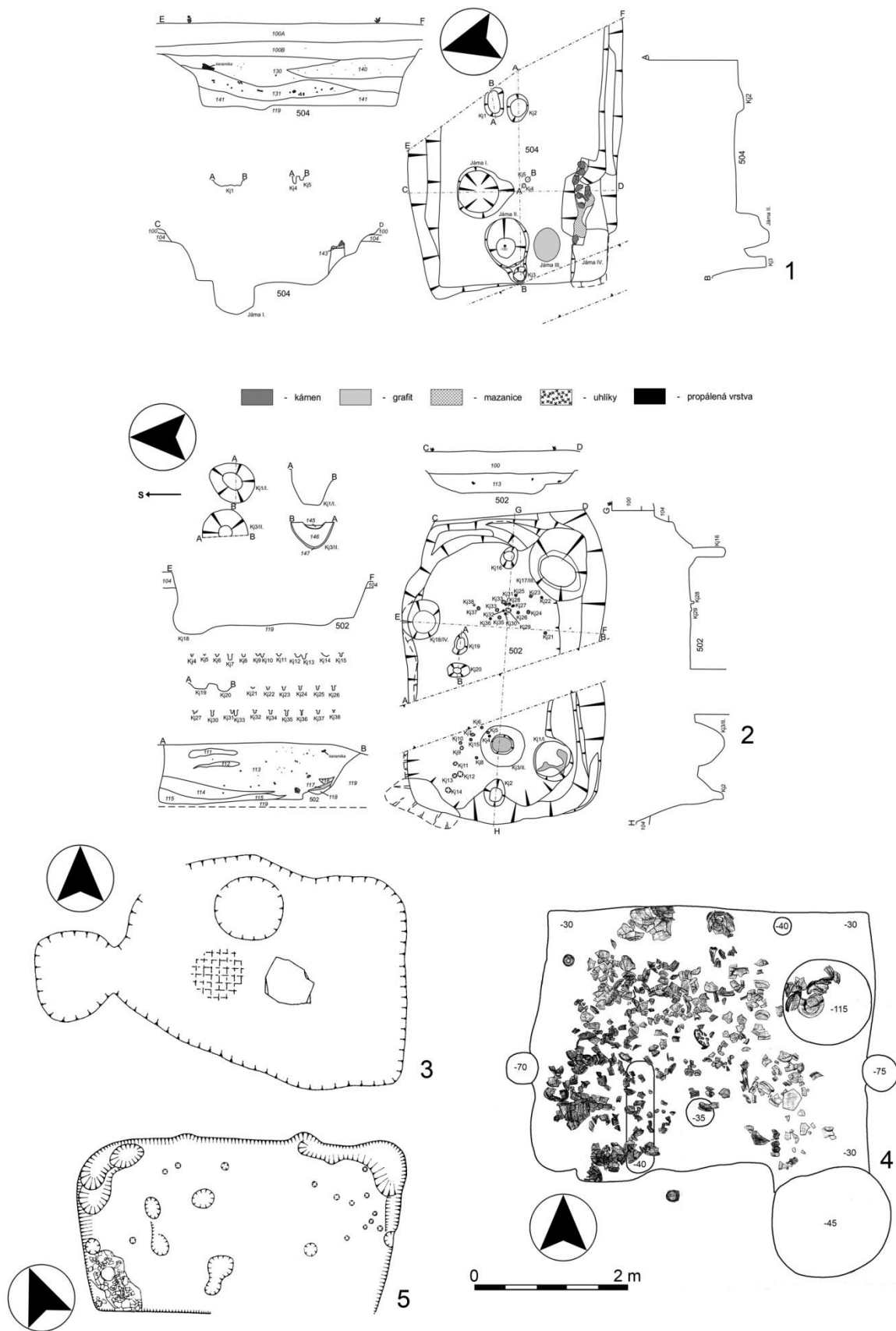
Tab. 163 Pyrotechnologická zařízení s rošty z období Ha C – LT A. 1–3 – Krašovice, okr. Příbram (H-CC); 4–6 – Milín, okr. Příbram (H-CC); 7 – Dobrovíz, Praha-západ (H-CC); 8–9 – Donsbrüggen, Lkr. Kleve (H-DU); 10 – Duisburg-Hamborn (H-DU); 11 – Duisburg-Huckingen (H-DU). 1–3 – podle podle *Jansová 1957*, obr. 16:3, 4, 17:15; 4–6 – podle *Hrala 1957*, tab. II:2; 7 – foto J. Kysela; 8–9 – podle *Kersten 1940*, Abb. 39:15, 17; 10 – podle *Stampfuß 1959*, Taf. 10:14; 11 – podle *Bolus – Fugensi 2000*, Abb. 50; 5–7 –; 2–6 – bez měřítka.



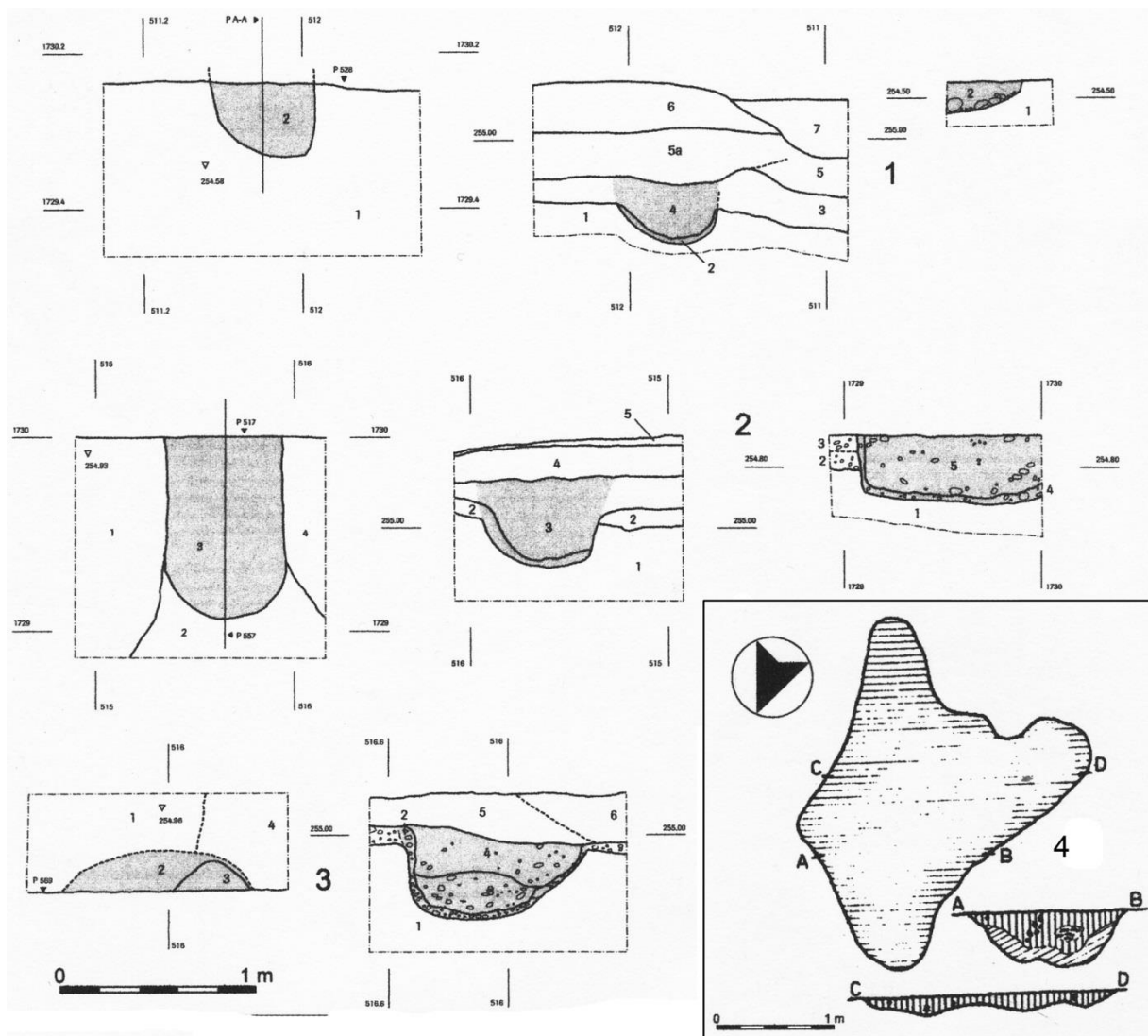
Tab. 164 Pyrotechnologická zařízení s rošty z období Ha C – LT A. Köln-Blumenberg (H-DU): 1–3 – obj. 297/1990; 4 – obj. 404/1990; 5 – obj. 159/1989. Podle *Simons 1992, Abb. 11.*



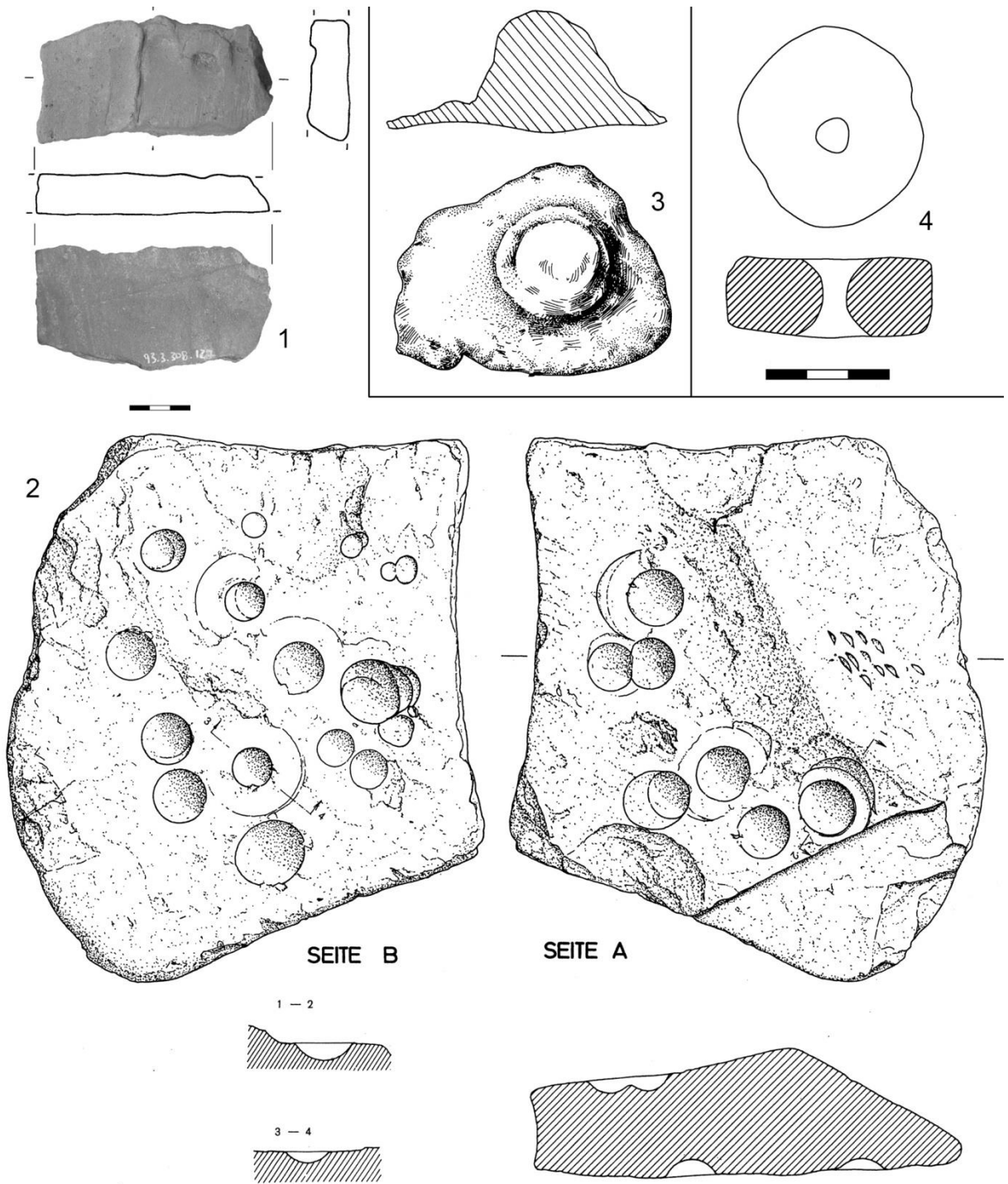
Tab. 165 Archeologické situace spojené s hrnčířskou výrobou. 1 – Acsa, kis. Váci (HU); 2 – Mitterretzbach, PB Hollabrunn (AU); 3 – Komořany, okr. Vyškov (CM); 4 – Malé Hradisko, okr. Prostějov (CM); 5 – Milovice, okr. Břeclav (CM). 1 – podle *Patay 1959*, 11.ábra; 2 – podle *Trebsche 2012*, Abb. 14:1; 3 – podle *Ludikovský 1964*, obr. 1:1; 4 – podle *Danielisová 2003*, tab. 21; 5 – podle *Čížmář 1994*, Abb. 3.



Tab. 166 Archeologické situace spojené s hrnčířskou výrobou. 1, 2 – Višňové, okr. Znojmo (CM): 1 – obj. 504, 2 – obj. 502; 3 – Mohelnice, okr. Šumperk (CM); 4 – Nyíregyháza, kis. Nyíregyházai (HU); 5 – Velké Hostěrádky, okr. Břeclav (CM). 1, 2 – podle Wilczek 2014, tab. 1, 2; 3 – podle Hlava 2008, obr. 2:2; 4 – podle podkladů K. Almássy; 5 – podle Čizmár 1984, obr. 2:3.




Tab. 167 Archeologické situace spojené s hrnčářskou výrobou. 1–3 – Basel (SW): 1 – struktura B, 2 – struktura C, 3 – struktura D; 4 – Roszowicki Las, pow. kędzierzyńsko-kozielski (PL), jáma 9. 1–3 – *Jud 2008*, Abb. 31–33; 4 – podle *Bednarek 1993*, ryc. 7.




Tab. 168 Nálezky spojované s existencí hrnčářského kruhu. 1 – Sopron-Krautacker, kis. Sopron-Fertödi (HU); 2 – Dürrenberg, P. Bez. Hallein (AU); 3, 4 – Lhotka nad Labem, okr. Litoměřice. 1 – podle Zeiler 2009, Abb. 5; 2 – podle Moosleitner 1974, Abb. 1, upraveno; 3 – podle Waldhauser 2001, obr. na str. 297 dole; 4 – podle podkladů J. Waldhausera, upraveno.

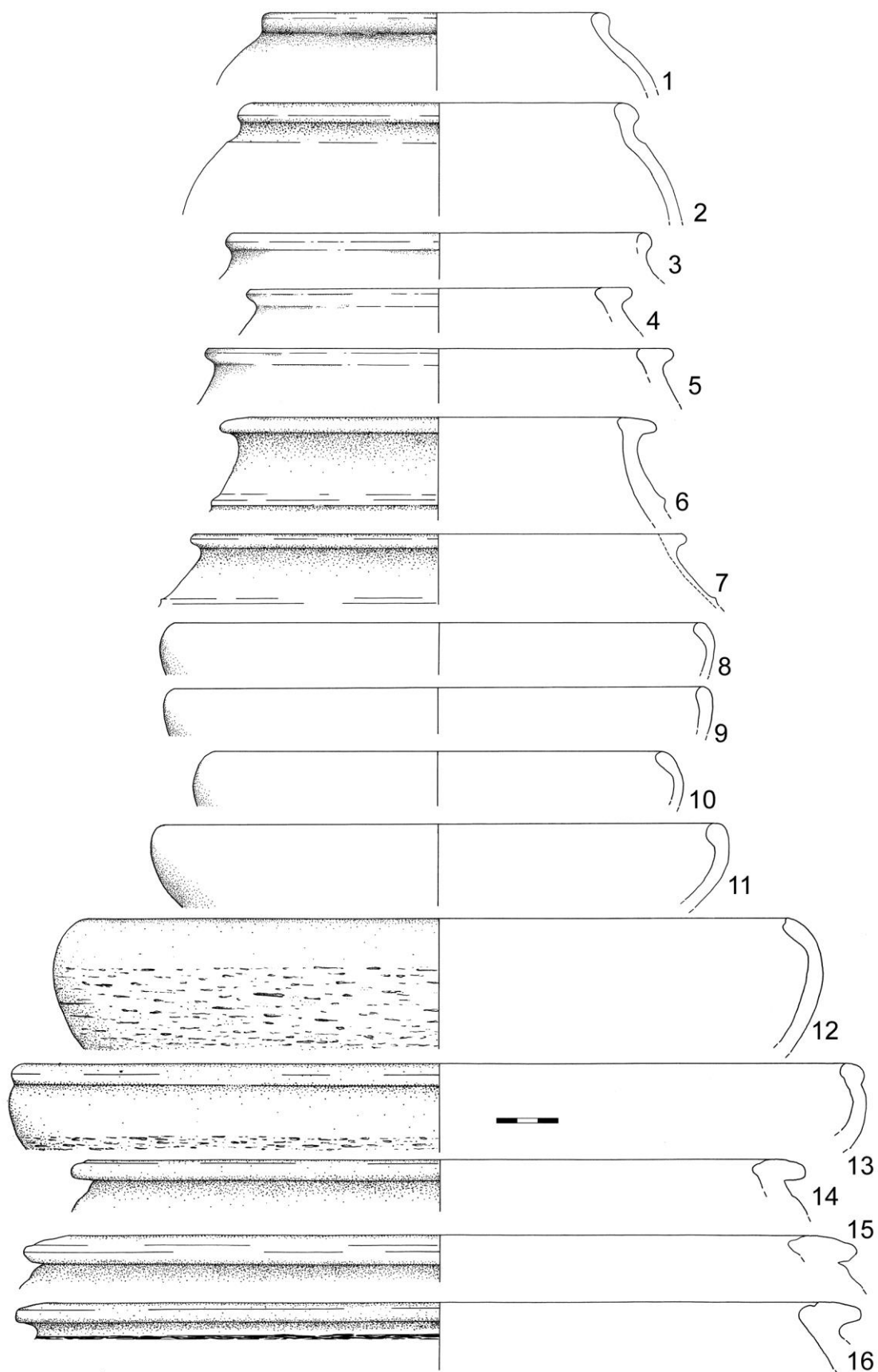




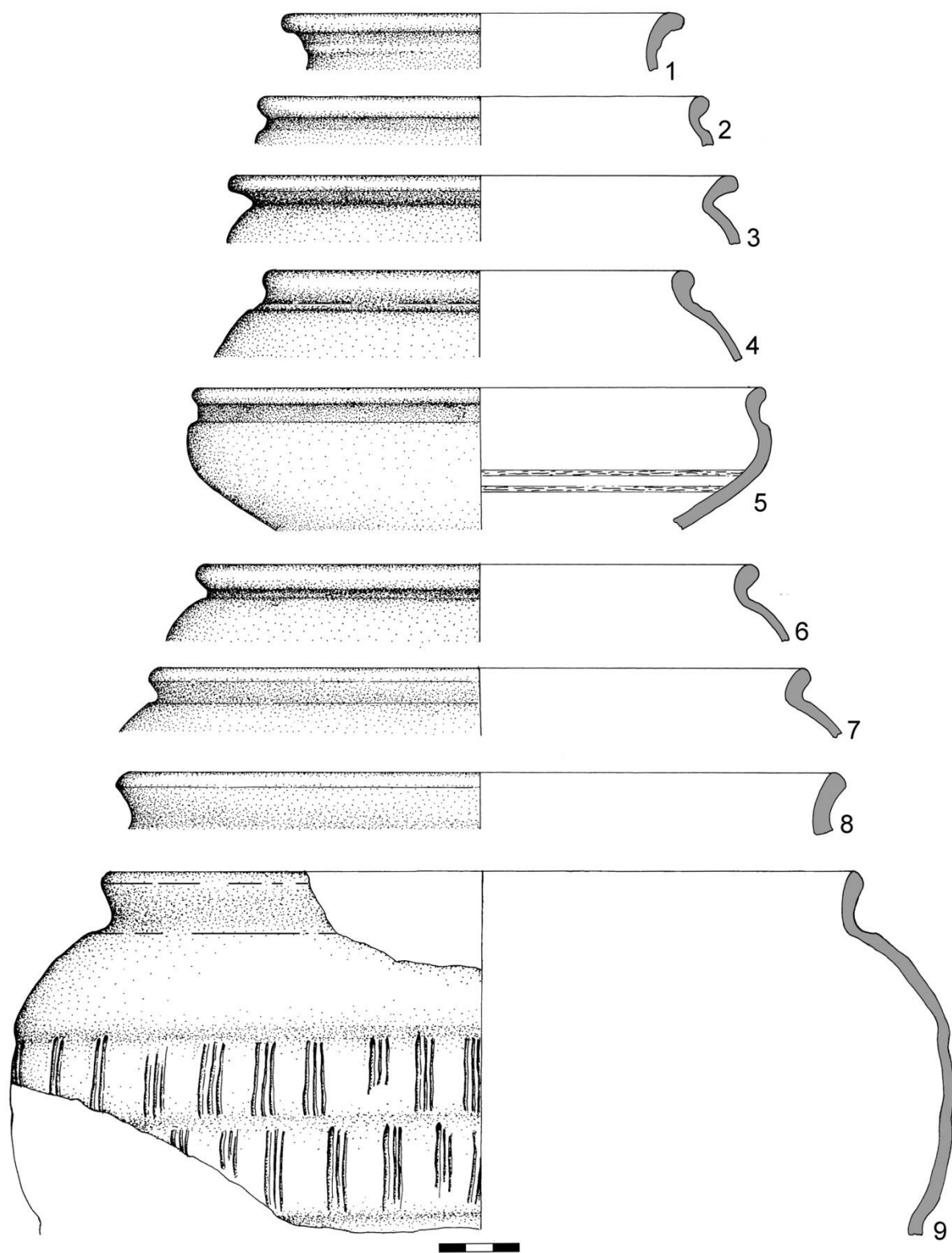
Tab. 169 Nálezky parohových, kostěných a železných artefaktů z období LT B–D pokládáných za hrnčířské nástroje. 1 – Igersheim, Lkr. Main-Tauber-Kreis (DU); 2, 3, 7 – Manching, Lkr. Pfaffenhofen an der Ilm (DU); 4, 8–13 – Stradonice, okr. Beroun; 5 – Šaľa, okr. Šaľa (SK); 6 – Tvarožná, okr. Brno-venkov (CM). 1 – podle Schwappach 1977, Abb. 21; 2, 3 – podle Jacobi 1974, Taf. 81:1609, 1610; 4 – kreslil M. Pleska; 5 – podle Březinová 1996, obr. 3:3; 6 – podle Ludikovský 1964, obr. 3:1; 7 – podle Sievers 1992, Abb. 76:7; 8–13 – podle Rieth 1937, Abb. 13–18,



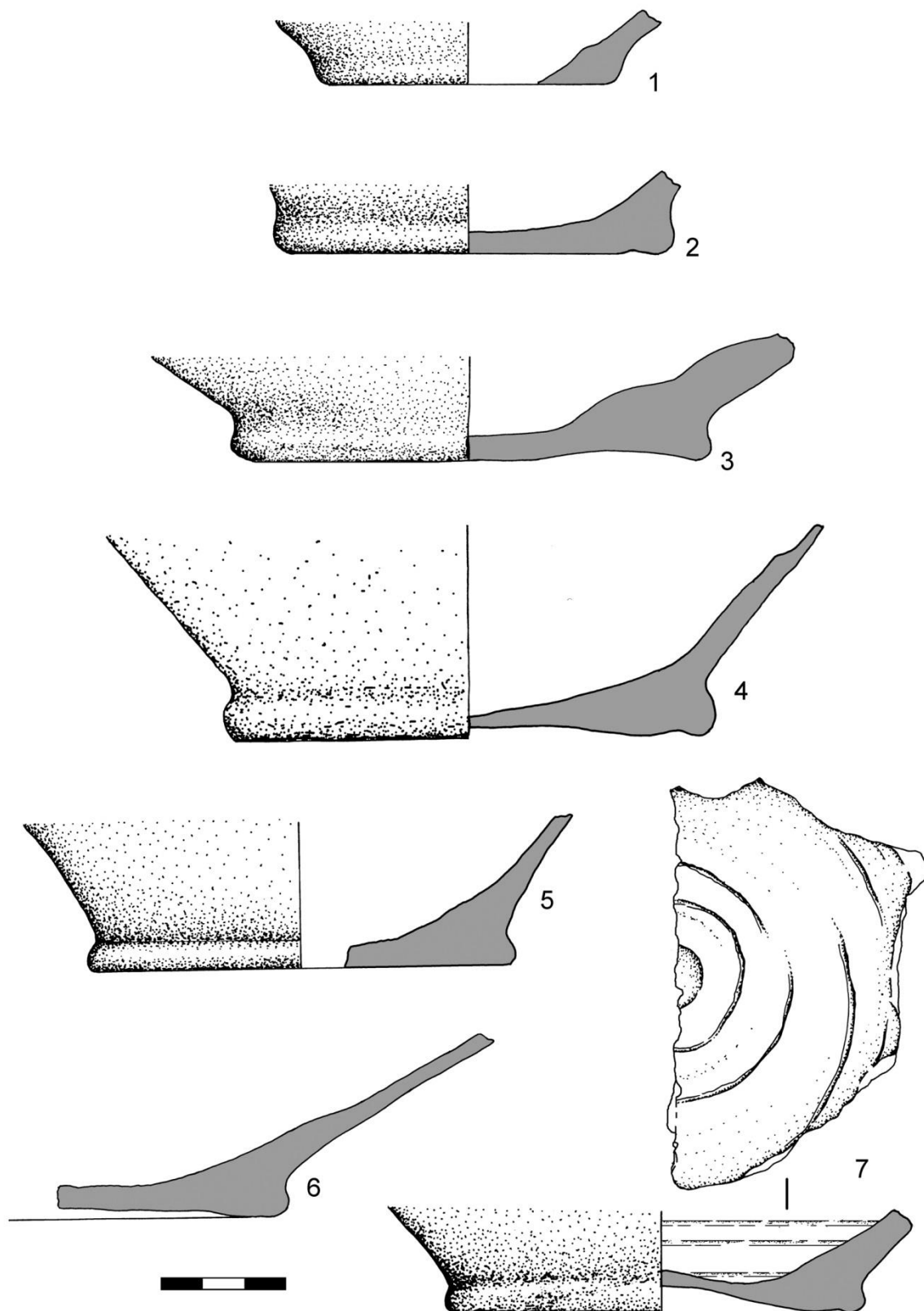
Tab. 170 Nálezy parohových, kostěných a železných artefaktů z období LT B–D pokládaných za hrnčířské nástroje. 1 – Altendorf, Lkr. Bamberg (DU); 2 – Dürnknut, P. Bez. Gänserndorf (AU); 3 – Basel-Gasfabrik (SW); 4 – Berching-Pollanten, Lkr. Neumarkt in der Oberpfalz (DU); 5 – Kraków-Pleszów, pow. Kraków (PL); 6 – Křenovice, okr. Písek (CM); 7 – Malé Hradisko, okr. Prostějov (CM); 8–10 – Manching, Lkr. Pfaffenhofen an der Ilm (DU); 11 – Veringenstadt-Nikolaushöhle, Lkr. Sigmaringen (DU). 1 – podle *Lasch 1999*, Abb. 23 vlevo; 2 – podle *Rieth 1938*, Abb. 1; 3, 11 – podle *Rieth 1937*, Abb. 11, 20a; 4 – *Fischer – Rieckhoff-Pauli – Spindler 1984*, Abb. 21; 5 – podle *Poleska 2006*, Ryc. 24:3; 6 – podle *Meduna 1980a*, Taf. 63:19; 7 – kreslil M. Pleska; 8 – podle *Jacobi 1974*, Taf. 81:1611; 9, 10 – podle *Sievers 1992*, Abb. 76:8, Taf. 80:3. 1, 2 – bez měřítka.



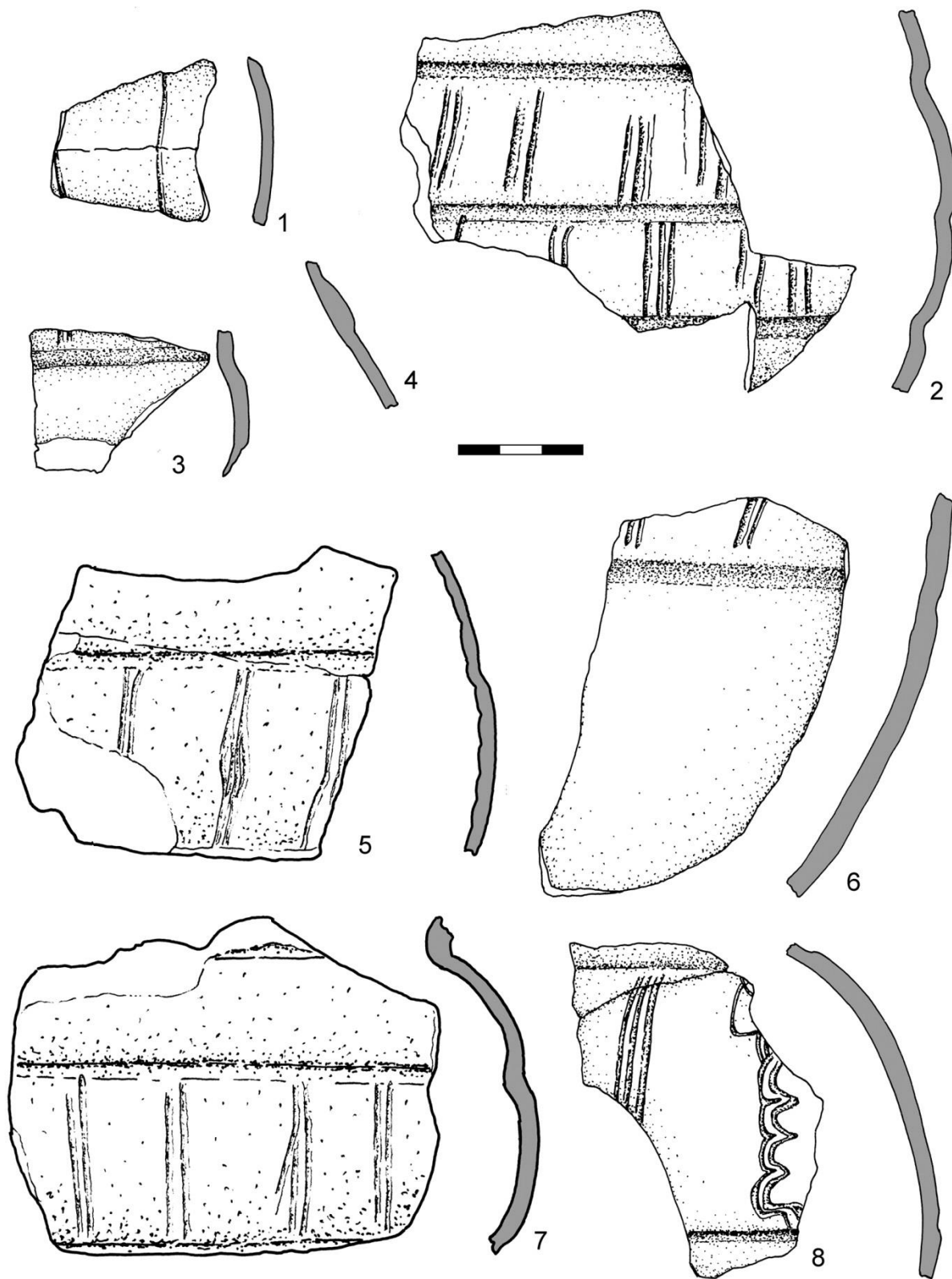
Tab. 171 Brčekoly, okr. Chrudim, výběr charakteristické keramiky z komplexu hrnčířské pece *CCIKIP1*. Podle *Thér – Mangel – Gregor 2014, obr. 5.*



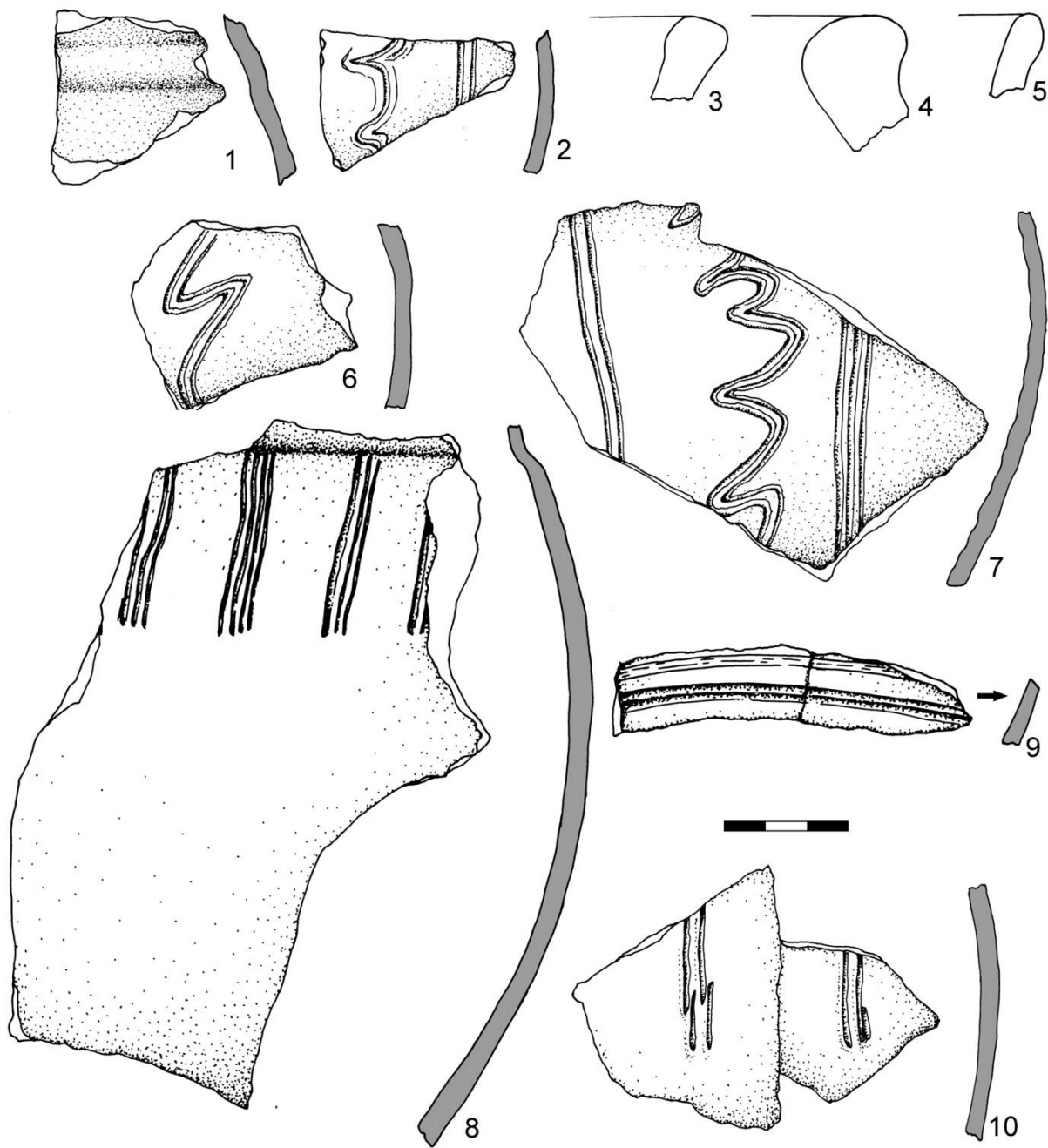
Tab. 172 Hostivice, okr. Praha-západ, keramika z komplexu hrnčářské pece CC7KIPI. Šedý profil – jemně písčité, s užitím kruhu. Kreslila K. Plesková a T. Mangel.



Tab. 173 Hostivice, okr. Praha-západ, keramika z komplexu hrnčářské pece *CC7KIP1*. Šedý profil – jemně písčité, s užitím kruhu. Kreslila K. Plesková a T. Mangel.



Tab. 174 Hostivice, okr. Praha-západ, keramika z komplexu hrnčířské pece CC7KIP1. Šedý profil – jemně písčítá, s užitím kruhu. Kreslila K. Plesková a T. Mangel.



Tab. 175 Hostivice, okr. Praha-západ, keramika z komplexu hrnčičské pece CC7KIP1. Šedý profil – jemně písčítá, s užitím kruhu; prázdný profil – hrubá, v ruce. Kreslila K. Plesková a T. Mangel.