

# VIZUALIZACE

1: ptačí pohled na veřejné prostranství



2: jižní pohled severní části lokality (ptačí perspektiva)



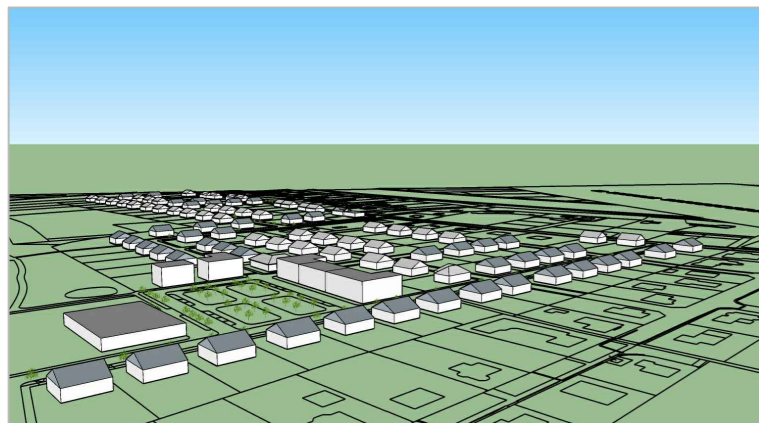
3: severozápadní pohled na severní část lokality (ptačí pohled)



4: jižní pohled na ulici spojující severní část a jižní část lokality




5: severovýchodní pohled na lokalitu (ptačí perspektiva)



6: křižovatka ulic Martinovská a Labská



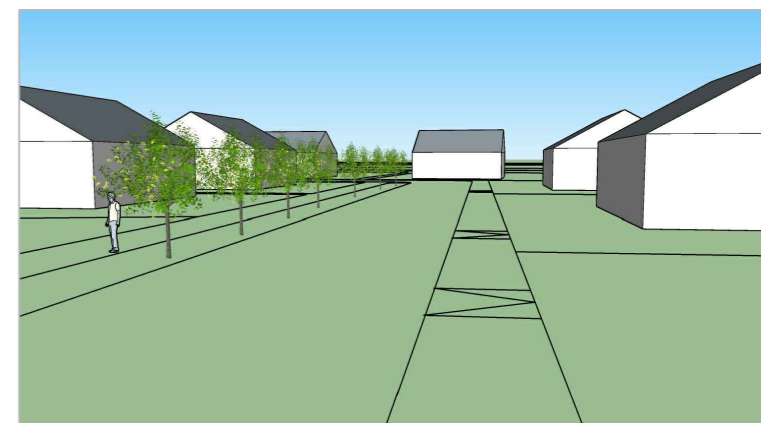
7: západní pohled z ulice vedoucí k veřejnému prostranství z pohledu chodce



8:



9: ulice Větrná z pohledu chodce



VYTVORENO VE STUDENTSKÉ VERZI PRODUKTU AUTODESK

VYTVORENO VE STUDENTSKÉ VERZI PRODUKTU AUTODESK

<b>ČESKÁ ZEMĚĚLSKÁ UNIVERZITA V PRAZE</b> Fakulta životního prostředí, obor DUP	
VYPRACOVAL: LUKÁŠ FRYČ Tel.: +420 732 168 321 E-mail: fryc.lukas@gmail.com	VEDOUCÍ: Ing. Arch. Vojtěch Novotný E-mail: vojnovotny@gmail.com
PROJEKT: ÚZEMNÍ STUDIE lokalita Spořilov, Brandýs nad Labem - Stará Boleslav, Středočeský kraj	Číslo výřezu: <b>2.3.</b>
NÁZEV VÝŘESU: <b>NÁVRH VIZUALIZACE</b>	DATUM: 3/2020 NĚJAKO: - FORMÁT: 4xA4

