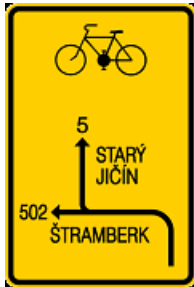


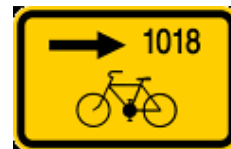
## 8 Přílohy

### Příloha 1 Značení cyklotras a cykloturistických tras



Návěst před křižovatkou

Směrová tabule se dvěma cíli



Směrová tabulka přímo

Směrová tabulka vlevo

Směrová tabulka vpravo

**Obr. 10** Značení cyklostezek (zdroj: Klub českých turistů)



Cykloturistická značka a šipka

Cykloturistická směrovka

**Obr. 11** Značení cykloturistických tras (zdroj: Klub českých turistů)

## Příloha 2 Greenways

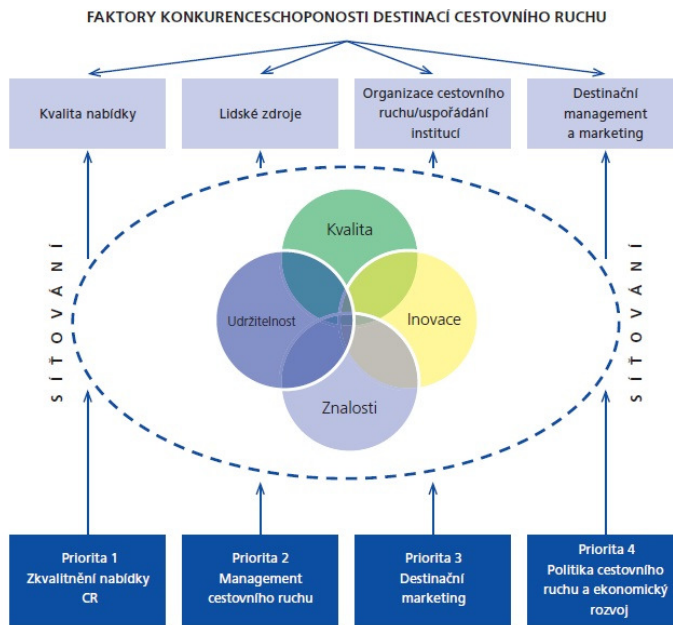


Obr. 12 Mapa Moravských vinařských stezek (zdroj: Greenways)



Obr. 13 Značka Cyklisté vítání (zdroj: Greenways)

## Příloha 3 Státní politika cestovního ruchu v České republice



Obr. 14 Schéma vazeb mezi konkurenceschopností, navrženými prioritami a opatřeními Konceptce a faktory (zdroj: Ministerstvo pro místní rozvoj)

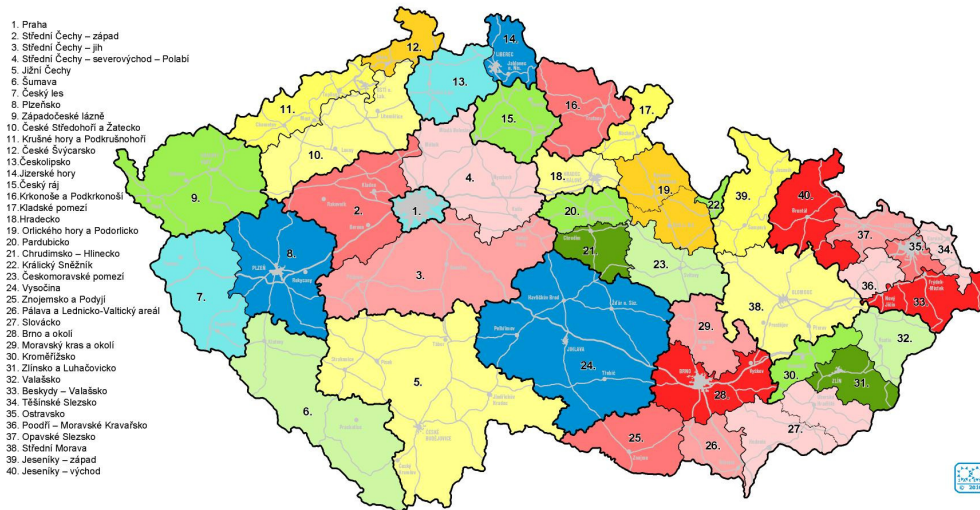
## Příloha 4 Mapové podklady CzechTourism

### Turistické regiony České republiky



Obr. 15 Turistické regiony České republiky (zdroj: CzechTourism)

### Turistické oblasti České republiky



Obr. 16 Turistické oblasti České republiky (zdroj: CzechTourism)

## Příloha 5 Základní údaje o mikroregionu Hustopečsko

Tab. 1 Základní údaje o mikroregionu Hustopečsko (zdroj: ČSÚ; vlastní zpracování)

<b>Název</b>	Mikroregion Hustopečsko
<b>Počet členských obcí</b>	29
<b>Rozloha v ha</b>	37 096
<b>Počet obyvatel</b>	36 987
<b>Hustota obyvatel na km<sup>2</sup></b>	99,70
<b>Pověřené obecní úřady</b>	2 – Hustopeče a Klobouky u Brna
<b>Administrativní zařazení</b>	NUTS II – Jihovýchod NUTS III – Jihomoravský kraj LAU I - Břeclav

Tab. 2 Počet obyvatel a hustota zalidnění v mikroregionu Hustopečsko (zdroj: ČSÚ; vlastní zpracování)

<b>Název obce</b>	<b>Počet obyvatel (k 1. 1. 2015)</b>	<b>Katastrální výměra (v ha)</b>	<b>Hustota zalidnění (na km<sup>2</sup>)</b>
<b>Boleradice</b>	887	1 211	73,25
<b>Borkovany</b>	793	1 394	56,89
<b>Bořetice</b>	1 296	910	142,42
<b>Brumovice</b>	942	1 051	89,63
<b>Diváky</b>	523	849	61,60
<b>Horní Bojanovice</b>	675	837	80,65
<b>Hustopeče</b>	5 859	2 461	238,07
<b>Kašnice</b>	215	156	137,82
<b>Klobouky u Brna</b>	2 416	3 127	77,26
<b>Kobylí</b>	2 087	2 104	99,19
<b>Krumvíř</b>	1 169	1 014	115,29
<b>Křepice</b>	1 318	672	196,13
<b>Kurdějov</b>	434	926	46,87
<b>Morkůvky</b>	456	675	67,56
<b>Němčičky</b>	661	774	85,40
<b>Nikolčice</b>	783	1 607	48,72
<b>Popice</b>	961	999	96,20
<b>Pouzdrany</b>	753	1 360	55,37
<b>Starovice</b>	892	819	108,91

Název obce	Počet obyvatel (k 1. 1. 2015)	Katastrální výměra (v ha)	Hustota zalidnění (na km <sup>2</sup> )
Starovičky	839	858	97,79
Strachotín	808	1 420	56,90
Šakvice	1 352	1 183	114,29
Šitbořice	1 963	1 225	160,24
Uherčice	1 017	1 360	74,78
Velké Hostěrádky	498	1 058	47,07
Velké Němčice	1 757	2 197	79,97
Velké Pavlovice	3 098	2 325	133,25
Vrbice	1 097	938	116,95
Zaječí	1 438	1 586	90,67
<b>Celkem</b>	<b>36 987</b>	<b>37 096</b>	<b>99,70</b>

Tab. 3 Maloplošná ZCHÚ v mikroregionu Hustopečsko (zdroj: AOPK; vlastní zpracování)

Kategorie ZCHÚ	Název	Rozloha (ha)	Katastrální území	Rok vyhlášení ZCHÚ
NPR	Pouzďřanská step-Kolby	47,1	Pouzďřany, Uherčice	1946
PR	Hrádek	11,2	Morkůvky	1986
PR	Kamenný vrch	6,0	Kurdějov	1956
PR	Louky pod Kumstátem	3,7	Krumvíř	1955
PR	Nosperk	10,9	Němčičky	1987
PR	Roviny	26,3	Diváky	1987
PR	Velký Kunítov	11,6	Boleradice	1986
PR	Věstonická nádrž	1 017,0	Pouzďřany, Strachotín	1994
PR	Zázmoníky	4,9	Bořetice	1987
PP	Plácky	3,3	Velké Němčice	1950
PP	Jesličky	3,3	Němčičky	2002

**Tab. 4** Soustava Natura 2000 v mikroregionu Hustopečsko (zdroj dat: AOPK; vlastní zpracování)

Kategorie	Název	Rozloha (ha)	Katastrální území	Rok vyhlášení
EVL	Kamenný vrch u Kurdějova	103,6	Hustopeče, Kurdějov	2004
EVL	Kuntínov	661,5	Boleradice, Bořetice, Brumovice, Kobylí, Morkůvky, Němčičky	2004
EVL	Louky pod Kumstátem	3,6	Krumvíř	2004
EVL	Mikulovický les	153,5	Křepice	2004
EVL	Níva Dyje	3 249,0	Zaječí	
EVL	Ochůzky-Nedánov	472,3	Boleradice, Klobouky u Brna	2004
EVL	Pouzďřanská step-Kolby	180,8	Pouzďřany, Uherčice	2004
EVL	Přední kout	692,8	Boleradice, Horní Bojanovice, Kurdějov, Nikolčice, Diváky, Hustopeče,	2004
EVL	Rumunská bažantnice	92,2	Nikolčice	2004
EVL	Vranovický a Plačkův les	293,5	Pouzďřany, Uherčice	2004
PO	Hovoransko-Čejkovicko	1 412,7	Kobylí	
PO	Střední nádrž VD díla Nové Mlýny	1 047,2	Pouzďřany, Strachotín	

## Příloha 6 Přehled ubytovacích a stravovacích zařízení v mikroregionu Hustopečsko

Tab. 5 Ubytovací zařízení v mikroregionu Hustopečsko (zdroj dat: webové stránky jednotlivých obcí; vlastní zpracování)

Obec	Počet zařízení	Název zařízení	Celková kapacita (osoby)
<b>Boleradice</b>	<b>4</b>	Vinařství Šlancar	25
		Penzion Starý vinohrad	20
		Ubytovna Solaro	56
		Ubytovna Hrad	40
<b>Borkovany</b>	<b>0</b>	-	0
<b>Bořetice</b>	<b>22</b>	Vinný sklep U Dědy	20
		Penzion Na Cihelně	10
		Ubytování V Zahraničí	75
		Vinný sklep U Surmanů	24
		Vinný sklep U Dufků	22
		Vinný sklep U Bystřických	15
		Vinařství Otáhal	15
		Ubytování Miroslav Habřina	18
		AB Vinný sklípek	15
		U Rybníka	10
		Chalupa U Surmana	12
		Hotel Modré Hory	37
		Penzion Mlýn	16
		Chalupa U Fibichů	6
		Ubytování U Bařinů	8
		Apartmán Za Humny	5
		Ubytování Lucie	12
		Penzion U Ivana	20
		Penzion U Nováků	37
		Penzion Bernardýn	22
		Penzion Pod Kraví Horou	24
		Hotel Kraví Hora	82
<b>Brumovice</b>	<b>1</b>	Penzion Senline	16
<b>Diváky</b>	<b>0</b>	-	0

Obec	Počet zařízení	Název zařízení	Celková kapacita (osoby)
<b>Horní Bojanovice</b>	<b>1</b>	Ubytovna TJ Sokol	45
<b>Hustopeče</b>	<b>22</b>	Hotel Centro	117
		Hotel Rustikal	200
		Hotel Vinopa	28
		Hotel Růženy	42
		Hotel a autokemp Formanka	74 + 48
		Penzion Zátíší	18
		Penzion U Vrbů	21
		Penzion U Lisu	12
		Penzion U Koblížka	42
		Penzion U Halmů	19
		Penzion Konečný	20
		Penzion Helena	44
		Penzion Gregrová	4
		Penzion Pitnerka	15
		Apartmány Na Vinařské	6
		Vinný sklep U Radů	41
		Penzion Meredithová	11
		Penzion Klimeš	22
		Penzion Hustopeče	24
		Penzion Herbenka	20
		Ubytování areál Pavučiny	20
		Ubytování SOŠ a SOU Hustopeče	50
<b>Kašnice</b>	<b>1</b>	Rekreační dům	12
<b>Klobouky u Brna</b>	<b>6</b>	Orlí hnízdo	10
		Dům k rekreačnímu pronájmu	13
		Hradišek	10
		H & H	5
		Motel Podkova	30
		Městská střední odborná škola	55
<b>Kobylí</b>	<b>4</b>	Penzion Ronika	40



Obec	Počet zařízení	Název zařízení	Celková kapacita (osoby)
		Turistická ubytovna TJ Sokol	52
		Penzion Lácary	12
		Penzion a turistická ubytovna Patria	150
<b>Krumvř</b>	<b>2</b>	Penzion D+M	8
		Penzion Eli	8
<b>Křepice</b>	<b>1</b>	Penzion U Hájků	10
<b>Kurdějov</b>	<b>4</b>	Apartmán Kurdějov	4
		Penzion U Králíků	47
		Apartmány Flamenco	12
		Hotel Hurdějov	156
<b>Morkůvky</b>	<b>3</b>	Vinný sklep Monty	8
		Vila U Mišpule	10
		Chalupa Dibaba	10
<b>Němčičky</b>	<b>8</b>	Apartmán Modré z nebe	13
		Chata Anča	10
		Ovčí terasy	28
		Penzion U Karla	12
		Chata Oáza	12
		Penzion Leona	20
		Sportovní areál TJ Sokol	42
		Zemědělské družstvo Němčičky	48
<b>Nikolčice</b>	<b>0</b>	-	0
<b>Popice</b>	<b>2</b>	Penzion Adamčík	14
		Penzion Pod vinohrady	24
<b>Pouzdřany</b>	<b>2</b>	Apartmán Pouzdřany	12
		Penzion Na sklípku	10
<b>Starovice</b>	<b>5</b>	Chalupa Patrik Mereda	12
		Penzion Starovice	24
		Penzion Kazi	17
		Chata Starovice	8
		Chalupa ve Starovicích	12

<b>Starovičky</b>	<b>3</b>	Penzion U Babičky	18
		Ubytovna TJ Sokol	22
		Apartmán Na Vinařské stezce	8
<b>Strachotín</b>	<b>17</b>	Penzion U Štupru	12
		Apartmány Amaris	28
		Ubytování Pavel Sigmund	9
		Ubytování Kamila	4
		Penzion Lena u jezera	16
		Ubytování U Malých	8
		Penzion Rybářská bašta	19
		Ubytování u Novomlýnských nádrží	7
		Ubytování Dobrovolný	6
		Vinařství Palávius	10
		Penzion Petřík	18
		Ubytování U Vodníka	4
		Penzion Pálava	34
		Autokemp Free Star	6
		Ubytování U Pavla	9
		Sklep U Křiváků	6
		Penzion U Studánky	25
<b>Šakvice</b>	<b>7</b>	Ubytování Ve Vinici	14
		Ubytování Na Dvorku	10
		Penzion Na Kopečku	15
		Apartmány Šabata	8
		Penzion Na Fürhaple	24
		Kemp Mars	80
		Ubytovna družstvo KLAS	52
<b>Šitbořice</b>	<b>1</b>	Společenský dům	10
<b>Uherčice</b>	<b>2</b>	Jezdecký oddíl Uherčice	6
		Apartmá Nad Sklípkem	5
<b>Velké Hostěrádky</b>	<b>0</b>	-	0
<b>Velké Němčice</b>	<b>1</b>	Penzion Angelika	36
<b>Velké Pavlovice</b>	<b>35</b>	Penzion André	35

Obec	Počet zařízení	Název zařízení	Celková kapacita (osoby)
		Ubytování U Kalužíků	8
		Ubytování Tančící sklepy	12
		Ubytování Víno Zborovský	10
		Ubytování Na vinném sklípku	10
		Ubytování Michna	14
		Ubytování Naproti sklepa K + P Reichman	9
		Ubytování Nad sklepem K + P Reichman	9
		Ubytování Nad sklepem U Valů	14
		Ubytování Ferdinand	10
		Turistická ubytovna TJ Slavoj	61
		Penzion Vinařství Buchtovi	24
		Penzion Vinařský dvůr U Krejčířků	20
		Penzion Vanda	9
		Penzion U Pece	11
		Penzion Úvoz	12
		Penzion U Vavřince	22
		Penzion U Hlávků	18
		Penzion Stará Hora	32
		Penzion Pod Slunečnou	27
		Penzion Mila	23
		Penzion Hádlík	21
		Penzion a ubytovna U Hiclů	138
		Penzion Johanka	6
		Ekocentrum Trkmanka	39
		Apartmán Vinný sklep Ynna	4
		Apartmán Milana	5
		Apartmán Neronet	8
		Apartmán na vinném sklípku	6
		Apartmán Bobule	11
		Apartmán André	17
		Turistické ubytování Anička	12

		Apartmán U Procházků	7
		Sklep v údolí	15
		Ubytování u Burešů	19
<b>Vrbice</b>	<b>9</b>	Ubytování U Ostřížků	8
		Ubytování V Zahradech	12
		U Tří růží	23
		Penzion U Presu	30
		Chalupa U Hošků	24
		Chalupa Na rozcestí	11
		Chalupa U Šimona	17
		Vinařství Vít Sedláček	8
		Ubytování Na Jezuitském sklepe	4
<b>Zaječí</b>	<b>4</b>	Hotel U Zlaté podkovy	29
		Vinařství U Kapličky	109
		Vinařství Nosreti	36
		Vinařství U Čermáků	22
<b>Celkem</b>	<b>167 ubytovacích zařízení</b>		<b>4 145 osob</b>

**Tab. 6** Stravovací zařízení v mikroregionu Hustopečsko (zdroj dat: webové stránky jednotlivých obcí; vlastní zpracování)

<b>Obec</b>	<b>Počet zařízení</b>	<b>Název zařízení</b>
<b>Boleradice</b>	<b>1</b>	Hostinec U Pážat
<b>Borkovany</b>	<b>2</b>	Bistro Sovišová Anna
		Moravská chalupa
<b>Bořetice</b>	<b>8</b>	Pohostinství U Lihnů
		Hotel Kraví Hora
		Hotel Modré Hory
		Penzion Mlýn
		Pizzeria Al Capone
		Penzion a sklep U Nováků
		Hospoda Na Sokecu
		Hospůdka Na Kopečku
<b>Diváky</b>	<b>2</b>	Hospůdka Nad Kostelem

Obec	Počet zařízení	Název zařízení
		Hostinec U Pážat
<b>Horní Bojanovice</b>	<b>0</b>	-
<b>Hustopeče</b>	<b>18</b>	Řeznictví a uzenářství
		Cukrárna U Medňanských
		Cukrárna Jitka
		Cukrárna a kavárna Romance
		Asijské bistro
		Restaurace Zátíší
		Restaurace U Špagáta
		Restaurace U Halmů
		Restaurace Pitnerka
		Pohádková kavárna
		Pizzerie Tramonto
		Don Pedros
		Hotel Vinopa
		Hotel Růženy
		Restaurace Rustikal
		Pizzerie Rustikal
		Hotel Centro Wine Wellness
		Formanka
<b>Kašnice</b>	<b>0</b>	-
<b>Klobouky u Brna</b>	<b>4</b>	Cukrárna U mlsné kočky
		Restaurace Podkova
		Twister
		Hospůdka Na Kovárně
<b>Kobylí</b>	<b>3</b>	U Káňů
		Na Záložně
		Barbieria
<b>Krumvíř</b>	<b>1</b>	Restaurace Krumvíř
<b>Křepice</b>	<b>1</b>	Restaurace U Hájků

<b>Obec</b>	<b>Počet zařízení</b>	<b>Název zařízení</b>
<b>Kurdějov</b>	<b>4</b>	Hotel Kurdějov
		Barrio Gotico Cafe
		Eko Farma Holý Vrch
<b>Morkůvky</b>		Občerstvení Pod novú horú
<b>Němčičky</b>	<b>1</b>	Farma Ovčí Terasy
<b>Nikolčice</b>	<b>0</b>	-
<b>Popice</b>	<b>4</b>	Pizza Popice
		Cukrárna Jitka
<b>Pouzdrány</b>		Restaurace Sport
		Vinárna U Dohnalů
<b>Starovice</b>	<b>0</b>	-
<b>Starovičky</b>	<b>2</b>	Restaurace U Tomků
		Restaurace Moravská bašta
<b>Strachotín</b>	<b>1</b>	Rybářská bašta
<b>Šakvice</b>	<b>2</b>	Restaurace Na Fürhaple
		Vinárna U Kosmačků
<b>Šitbořice</b>	<b>2</b>	Hostinec U Kašparů
		Společenský dům Orlovna
<b>Uherčice</b>	<b>1</b>	Hostinec Na Radnici
<b>Velké Hostěrádky</b>	<b>0</b>	-
<b>Velké Němčice</b>	<b>2</b>	Restaurace U Kina
		Restaurace - Skala
<b>Velké Pavlovice</b>	<b>11</b>	Cukrárna Jana
		Vinárna u Kaderků
		Pizzerie Twister
		Restaurace Vinopa
		Restaurace - Vinařský penzion André
		Restaurace U Vavřince
		Restaurace Sport
		Restaurace Regent

		Restaurace Ferdinand
		Kavárna ve Vinařství V & M Zborovský
		Bowling centrum - restaurace
<b>Vrbice</b>	0	-
<b>Zaječí</b>	4	Hotel U Zlaté podkovy
		Pohostinství Rybářská Bašta
		Restaurace Venuše
		Vinařství U Kapličky
<b>Celkem</b>	<b>74 stravovacích zařízení</b>	

## Příloha 7 Fotodokumentace



Obr. 17 Ďůrkobraní v Šakvicích 2015 (zdroj: vlastní)



Obr. 18 Ďůrkobraní v Šakvicích 2015 (zdroj: vlastní)



Obr. 19 Hody v Hustopečích 2015 (zdroj: vlastní)



Obr. 20 Větrný mlýn v Kloboukách u Brna (zdroj: vlastní)






**Obr. 21** Hustopečské skákání 2016 (zdroj: vlastní)



**Obr. 22** Renesanční kamenná kašna s Tritonem v Hustopečích (zdroj: vlastní)



**Obr. 23** Kaple sv. Rocha v Hustopečích (zdroj: vlastní)



**Obr. 24** Kostel sv. Václava a sv. Anežky České v Hustopečích (zdroj: vlastní)



**Obr. 25** Kostel sv. Jana Křtitele v Kurdějově (zdroj: vlastní)



**Obr. 26** Novorenesanční radnice na Dukelském náměstí v Hustopečích (zdroj: vlastní)



**Obr. 27** Svobodná republika Kraví hora (zdroj: vlastní)



**Obr. 28** Svobodná republika Kraví hora (zdroj: vlastní)



**Obr. 29** Mandloňové sady v Hustopečích (zdroj: vlastní)



**Obr. 30** Z d'úrky do d'úrky v Šakvicích 2015 (zdroj: vlastní)



**Obr. 31** Slavnosti mandloní a vína v Hustopečích 2016 (zdroj: vlastní)



**Obr. 32** Stálá vinařská expozice v Hustopečích (zdroj: vlastní)



**Obr. 33** Tank T 34 ve Starovičkách (zdroj: vlastní)



**Obr. 34** Památník bratří Mrštíků v Divákách (zdroj: vlastní)



**Obr. 35** Sousedí sv. Cyrila a Metoděje v Borkovanech (zdroj: vlastní)



**Obr. 36** Burčákové slavnosti v Hustopečích 2015 (zdroj: vlastní)

## **Příloha 8** Dotazník pro návštěvníky a místní obyvatele

### **Cestovní ruch v mikroregionu Hustopečsko**

Dobrý den, vážená paní/vážený pane,

jsem studentkou Fakulty regionálního rozvoje a mezinárodních studií, Mendelovy univerzity v Brně. Věnujte prosím několik minut vyplnění dotazníku, který bude sloužit jako podklad pro moji diplomovou práci na téma Cestovní ruch v mikroregionu Hustopečsko. Součástí mikroregionu je 29 obcí, a to Boleradice, Borkovany, Bořetice, Brumovice, Diváky, Horní Bojanovice, Hustopeče, Kašnice, Klobouky u Brna, Kobylí, Krumvíř, Křepice, Kurdějov, Morkůvky, Němčičky, Nikolčice, Popice, Pouzdřany, Starovičky, Starovice, Strachotín, Šakvice, Šitbořice, Uherčice, Velké Hostěrádky, Velké Němčice, Velké Pavlovice, Vrbice a Zaječí. Dotazník je zcela anonymní.

Předem Vám děkuji za Váš čas a ochotu.

Zoja Neckařová

Kontakt: [zoja.neckarova@gmail.com](mailto:zoja.neckarova@gmail.com)

1. Za jakým účelem jste do mikroregionu Hustopečsko přijel/a?  
(u této otázky lze zaškrtnout více odpovědí)
  - a) návštěva kulturních a historických památek
  - b) vinařská turistika (návštěva vinných sklepů apod.)
  - c) cykloturistika
  - d) návštěva kulturní nebo sportovní události
  - e) wellness
  - f) návštěva příbuzných, příp. známých
  - g) služební cesta (kongresová turistika apod.)
  - h) jiné.....
  
2. Už jste v minulosti navštívil/a mikroregion Hustopečsko?
  - a) ne, jsem zde poprvé
  - b) ano, byl/a jsem zde již 1-3 krát
  - c) ano, byl/a jsem zde již více než 3 krát
  - d) žiji v mikroregionu Hustopečsko
  
3. Jakým způsobem jste se do mikroregionu Hustopečsko dopravil/a (uveďte prosím převažující způsob dopravy)?
  - a) autem
  - b) autobusem
  - c) vlakem
  - d) na kole
  - e) pěšky
  - f) jiné.....

4. Jaká byla délka Vašeho pobytu?
- a) 1 den (bez noclehu)
  - b) 1 - 2 noci
  - c) 3 a více nocí
5. V jakém typu ubytovacího zařízení jste byl/a ubytovaný/á?
- a) hotel
  - b) penzion
  - c) ubytovna
  - d) chata
  - e) soukromé ubytování (známí, rodina apod.)
  - f) jiné.....
6. Jaký byl způsob Vašeho stravování během pobytu?
- a) snídaně, plná penze nebo polopenze v ubytovacím zařízení
  - b) vlastní (vařil/a jsem si)
  - c) restaurace
  - d) střídavý charakter stravování
7. Je podle Vašeho názoru v mikroregionu Hustopečsko dostatek ubytovacích zařízení?
- a) ano
  - b) ne
8. Je podle Vašeho názoru v mikroregionu Hustopečsko dostatek stravovacích zařízení?
- a) ano
  - b) ne
9. Znáte koncept winecaching? (pokud je Vaše odpověď ne, pokračujte prosím na otázku číslo 12)
- a) ano
  - b) ne
10. Pokud ano, zúčastnil/a jste se někdy hledání vinného pokladu? Ve kterém vinařství?
- .....
11. Myslíte si, že by měla být tato aktivita v mikroregionu Hustopečsko více rozvíjena a propagována?
- a) ano
  - b) ne

12. Jaká je dle Vašeho názoru kvalita poskytovaných služeb?  
(1-5, kde 1 – nejlepší, 5 – nejhorší)

ubytovací zařízení	1	2	3	4	5
stravovací zařízení	1	2	3	4	5
rozsah a kvalita dopravní infrastruktury (silnice, parkoviště)	1	2	3	4	5
dopravní dostupnost do mikroregionu	1	2	3	4	5
možnosti pro volnočasové a sportovní aktivity	1	2	3	4	5
nákupní možnosti	1	2	3	4	5
množstvím pořádaných akcí (kulturních, sportovních)	1	2	3	4	5
vybavenost regionu atrakcemi pro děti	1	2	3	4	5

13. Jaká je dle Vašeho názoru úroveň cestovního ruchu?  
(1-5, kde 1 – nejlepší, 5 – nejhorší)

informace o mikroregionu (propagační materiály, činnost turistických informačních center)	1	2	3	4	5
místní orientační značení (směrovky, tabule)	1	2	3	4	5
památky a turistické atraktivity	1	2	3	4	5
životní prostředí	1	2	3	4	5
bezpečnost návštěvníků	1	2	3	4	5
nabídka programů pro volný čas	1	2	3	4	5
drobný prodej (občerstvení, suvenýry, regionální produkty)	1	2	3	4	5
přívětivost místních lidí k turistům	1	2	3	4	5

14. Které z obcí mikroregionu jste navštívil/a?

.....

15. Jak jste se o této lokalitě, případně pořádané akci dozvěděl/a?

(u této otázky lze zaškrtnout více odpovědí)

- a) internet (webové stránky jednotlivých obcí)
- b) sociální sítě (facebook apod.)
- c) televize/rádio
- d) od známých
- e) cestovní kancelář
- f) jiné.....

16. Navštěvujete některou z kulturních akcí pravidelně? Pokud ano, prosím uveďte, o jakou akci se jedná (Slavnosti mandloní a vína, Burčákové slavnosti, Oslava svatomartinských vín a husí, Otevřené sklepy, Vinobraní apod.).

.....

17. Je podle Vás mikroregion dostatečně propagován?

- a) ano
- b) ne

18. Co Vám v mikroregionu Hustopečsko chybí případně co je dle Vašeho názoru potřeba v rámci cestovního ruchu zlepšit?

.....

19. Odkud jste do mikroregionu Hustopečsko přijel/a (pokud zde nežijete)?

- a) Hlavní město Praha
- b) Středočeský kraj
- c) Jihočeský kraj
- d) Plzeňský kraj
- e) Karlovarský kraj
- f) Ústecký kraj
- g) Liberecký kraj
- h) Královéhradecký kraj
- i) Pardubický kraj
- j) Olomoucký kraj
- k) Moravskoslezský kraj
- l) Jihomoravský kraj
- m) Zlínský kraj
- n) Kraj Vysočina
- o) jiné.....

20. S kým jste přijel/a?

- a) sám/sama
- b) s partnerem/partnerkou (příp. manželem/manželkou)
- c) s dětmi
- d) s přáteli
- e) s kolegy
- f) jiné.....

21. Jaké je Vaše pohlaví?

- a) muž
- b) žena

22. Kolik je Vám let?

- a) do 25 let
- b) 26 – 40 let
- c) 41 – 55 let
- d) 56 let a více

23. Jaké je Vaše nejvyšší dosažené vzdělání?



- a) základní
- b) středoškolské bez maturity/vyučen/á
- c) středoškolské s maturitou
- d) vyšší odborné
- e) vysokoškolské

24. Uvažujete, že se jako návštěvník do mikroregionu Hustopečsko ještě vrátíte?

- a) ano
- b) ne

## **Příloha 9** Anketa pro zástupce vedení obcí

### **Cestovní ruch v mikroregionu Hustopečsko**

Dobrý den, vážená paní starostko/vážený pane starosto,

jsem studentkou Fakulty regionálního rozvoje a mezinárodních studií, Mendelovy univerzity v Brně. Touto cestou bych Vás ráda požádala o vyplnění krátké ankety pro zástupce vedení obcí, která bude sloužit jako podklad pro moji diplomovou práci na téma „Cestovní ruch v mikroregionu Hustopečsko“. Součástí mikroregionu je 29 obcí, a to Boleradice, Borkovany, Bořetice, Brumovice, Diváky, Horní Bojanovice, Hustopeče, Kašnice, Klobouky u Brna, Kobylí, Krumvíř, Křepice, Kurdějov, Morkůvky, Němčičky, Nikolčice, Popice, Pouzdřany, Starovičky, Starovice, Strachotín, Šakvice, Šitbořice, Uherčice, Velké Hostěradky, Velké Němčice, Velké Pavlovice, Vrbice a Zaječí.

Předem Vám děkuji za Váš čas a ochotu.

Bc. Zoja Neckařová

Kontakt: [zoja.neckarova@gmail.com](mailto:zoja.neckarova@gmail.com)

1. Pokud byste měl/a jmenovat největší atraktivitu Vaší obce z hlediska cestovního ruchu, která by to byla?
2. Která společenská akce je dle Vašeho názoru ve Vaší obci pro návštěvníky nejzajímavější případně nejvíce navštěvovaná?
3. Je podle Vašeho názoru mikroregion Hustopečsko dobře propagován?

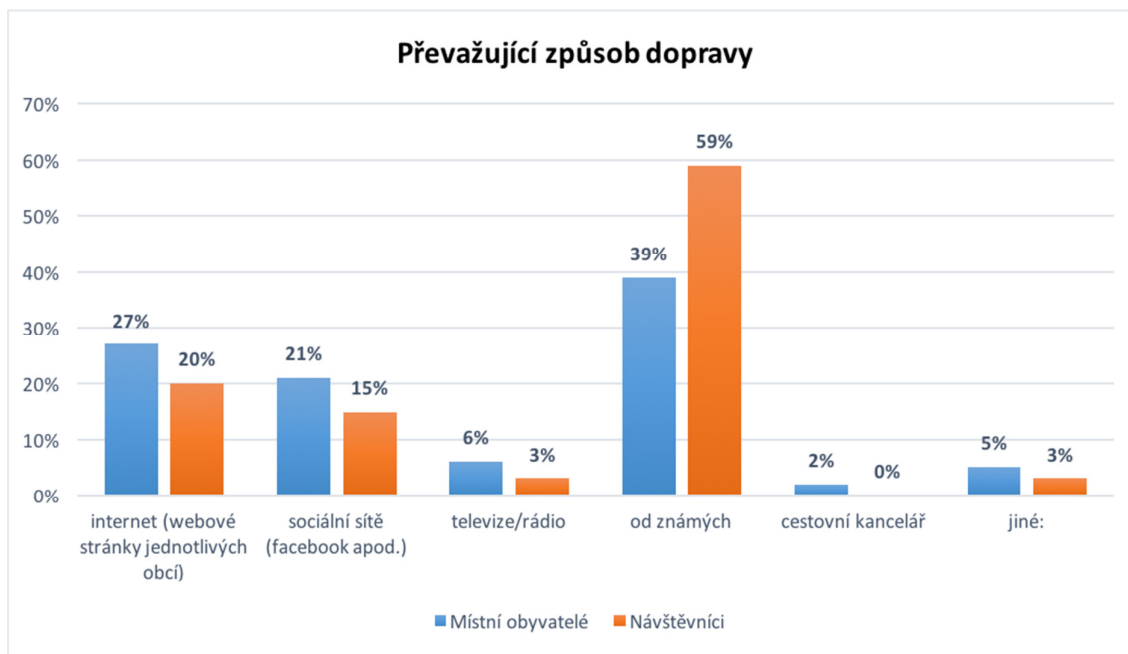
4. Jakým způsobem zajišťuje propagaci konkrétně Vaše obec?

5. Co byste navrhoval/a v rámci cestovního ruchu v mikroregionu Hustopečsko zlepšit?

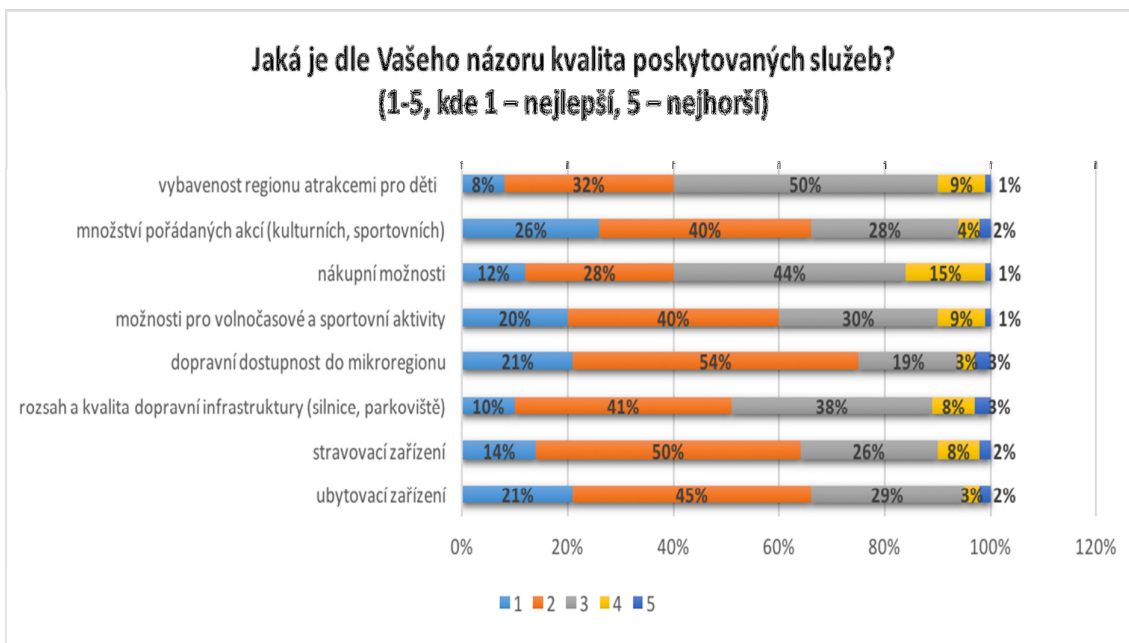
#### Příloha 10 Grafy k dotazníkovému šetření



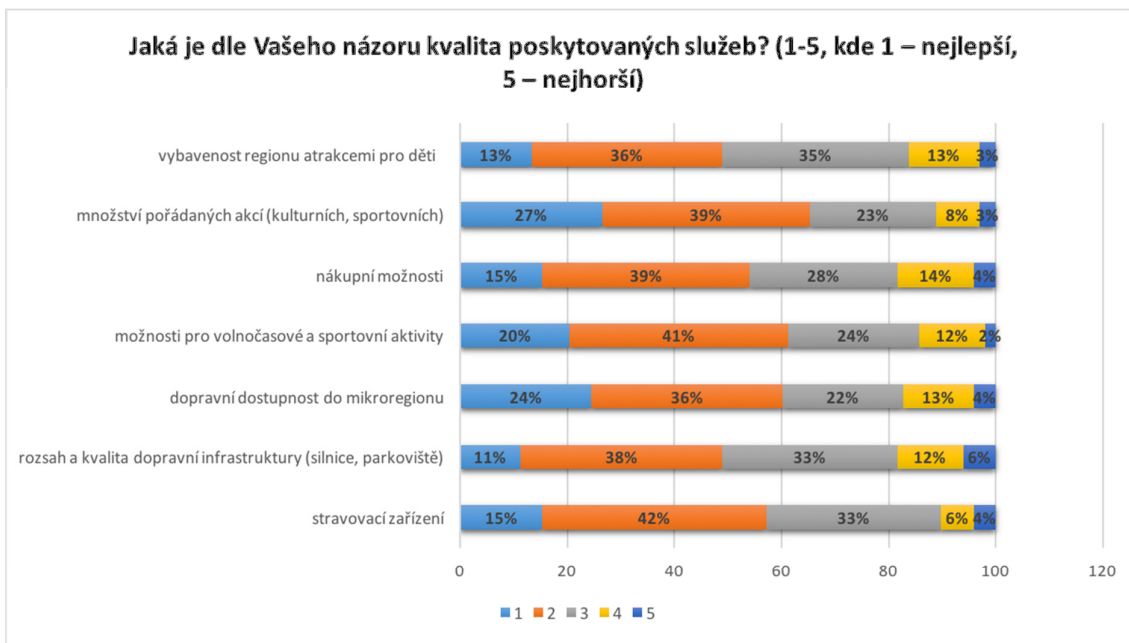
Obr. 37 Vyhodnocení otázky č. 1 – návštěvníci (zdroj dat: dotazníkové šetření; vlastní zpracování)



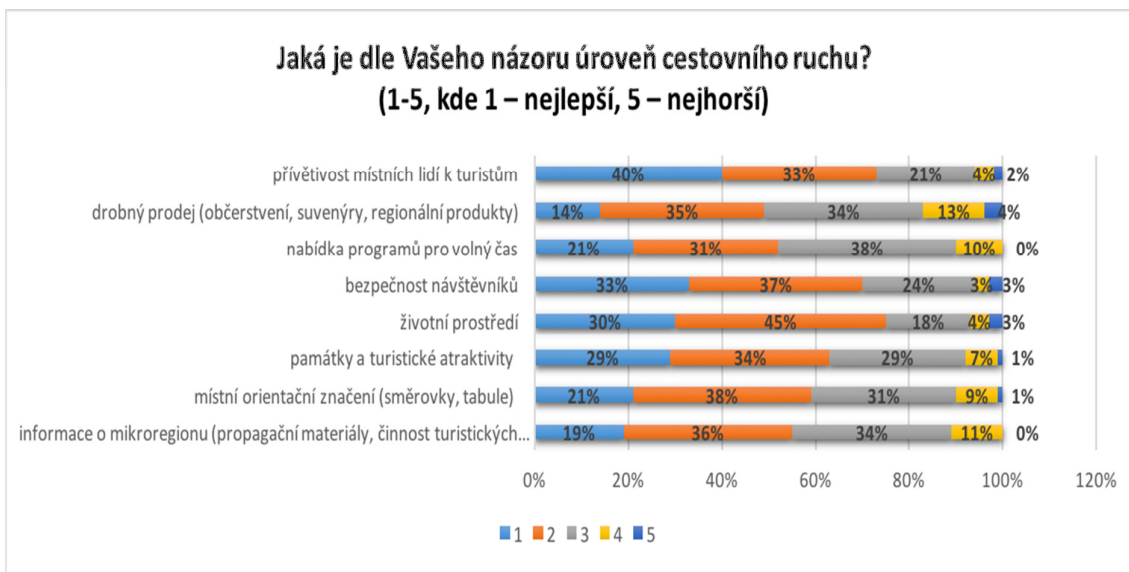
Obr. 38 Vyhodnocení otázky č. 15 – návštěvníci a místní obyvatelé (zdroj dat: dotazníkové šetření; vlastní zpracování)



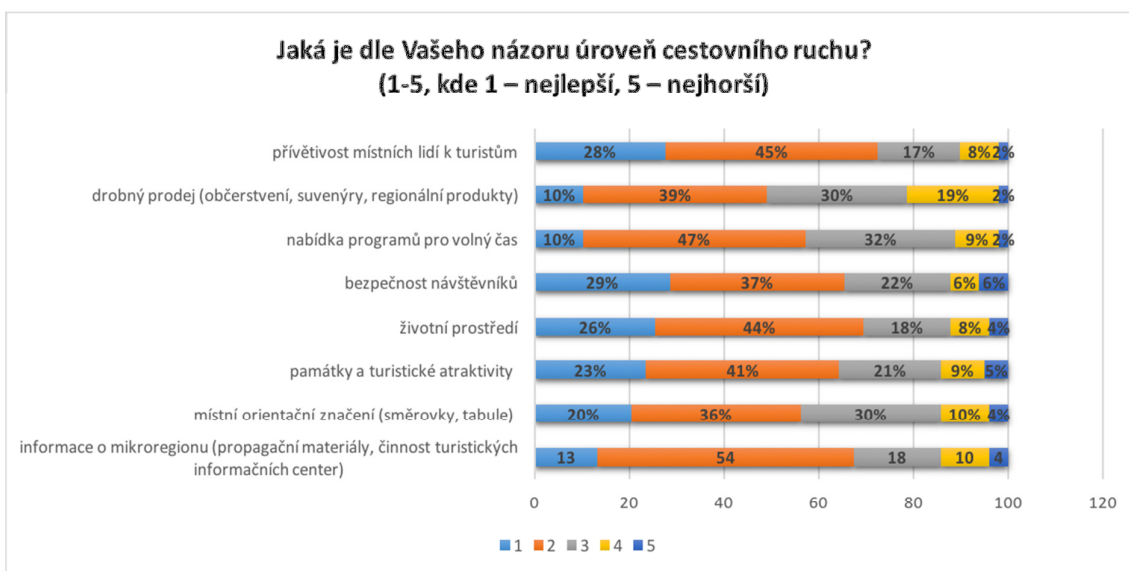
**Obr. 39** Vyhodnocení otázky č. 12 – návštěvníci (zdroj dat: dotazníkové šetření; vlastní zpracování)



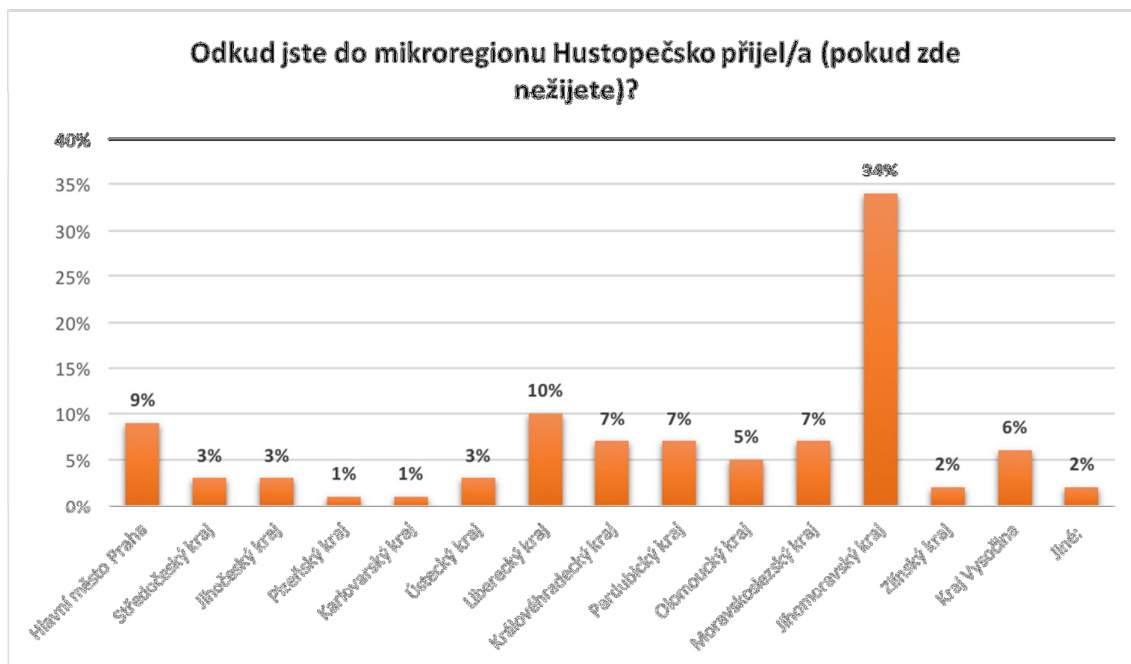
**Obr. 40** Vyhodnocení otázky č. 12 – místní obyvatelé (zdroj dat: dotazníkové šetření; vlastní zpracování)



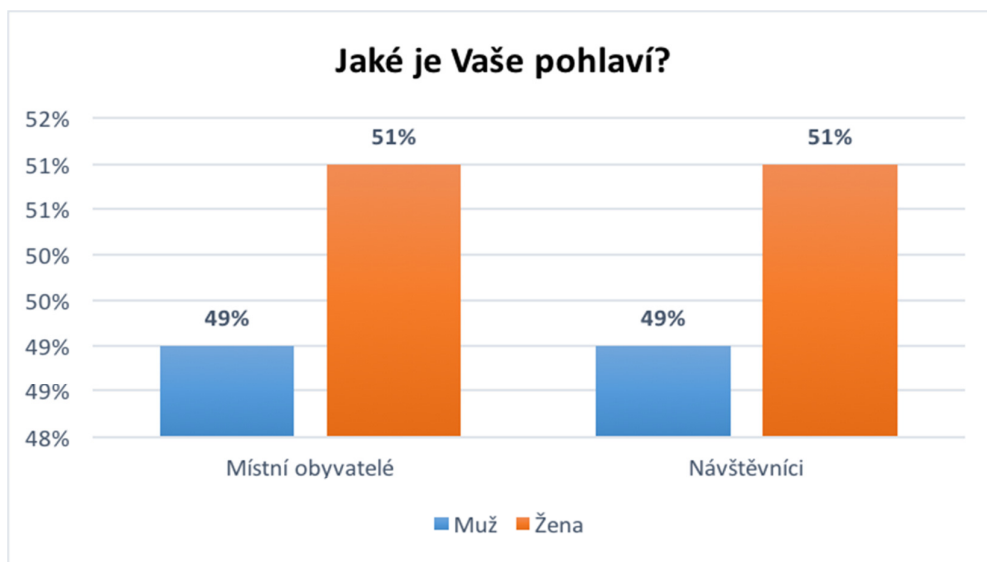
**Obr. 41** Vyhodnocení otázky č. 13 – návštěvníci (zdroj dat: dotazníkové šetření; vlastní zpracování)



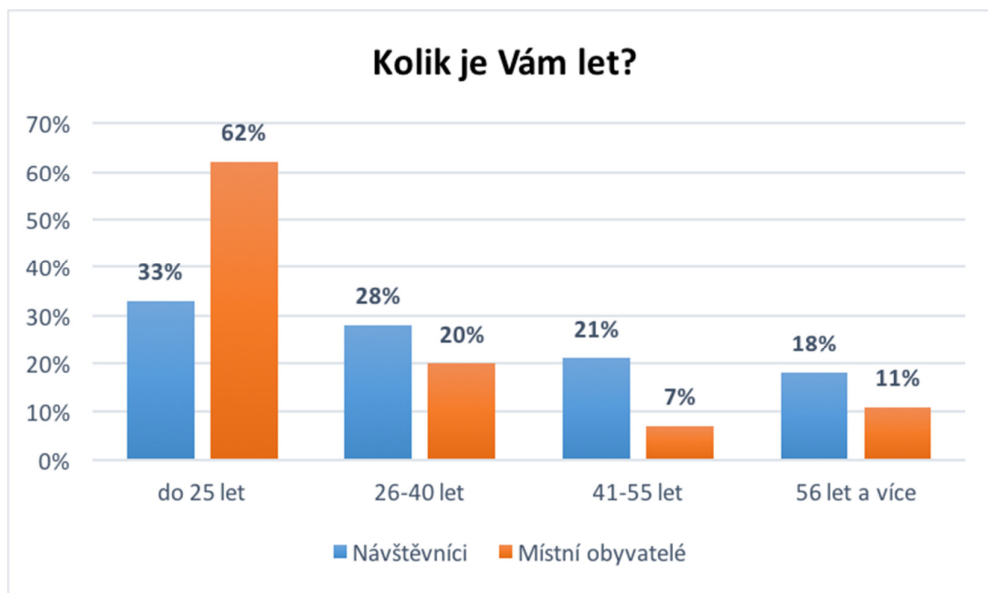
**Obr. 42** Vyhodnocení otázky č. 13 – místní obyvatelé (zdroj dat: dotazníkové šetření; vlastní zpracování)



**Obr. 43** Vyhodnocení otázky č. 19 – návštěvníci (zdroj dat: dotazníkové šetření; vlastní zpracování)



**Obr. 44** Vyhodnocení otázky č. 21 – návštěvníci a místní obyvatelé (zdroj dat: dotazníkové šetření; vlastní zpracování)



**Obr. 45** Vyhodnocení otázky č. 22 – návštěvníci a místní obyvatelé (zdroj dat: dotazníkové šetření; vlastní zpracování)



**Obr. 46** Vyhodnocení otázky č. 23 – návštěvníci a místní obyvatelé (zdroj dat: dotazníkové šetření; vlastní zpracování)