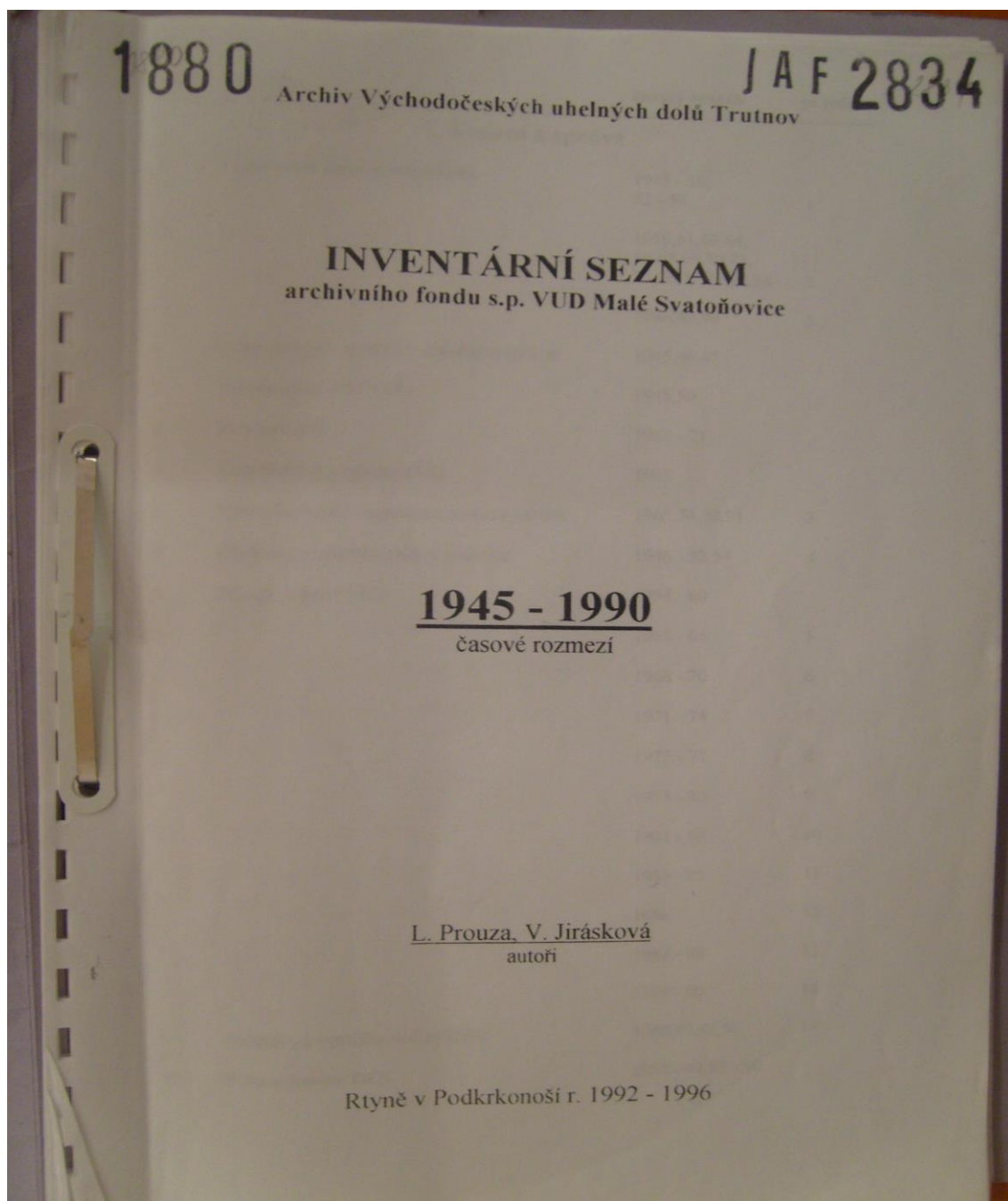


Obrazové přílohy

Fotografie z archivu



PROUZA I., JIRÁSKOVÁ V. Archivní pomůcka: Státní oblastní archiv v Zámrsku – Státní okresní archiv v Hradci králové, *fond archivu Východočeských uhelných dolů*, Rtyně v Podkrkonoší, 1992 – 1996.

Inv.č.	o b s a h	časový rozsah	ev.jedn.
I. Vedení a správa			
1.	Organizační uspořádání podniku	1945 - 50, 52 - 59	1
		1959,61,63,64, 66,68,69,70,71, 73,76,77,78,82,86	2
		1986,89,90	3
2.	Ustanovení nár. podniků národními správci	1945,46,47	
3.	Pojmenování dolů VUD	1945,50	
4.	Zařazení dolů	1963 - 71	
5.	Konsolidační program VUD	1969	
6.	Vzory formulářů organizace a otisky razítek	1963,74,90,91	3
7.	Oběžníky a vyhlášky vedení podniku	1946 - 52,54	4
8.	Přikazy ředitele VUD	1954 - 60	
		1961 - 65	5
		1966 - 70	6
		1971 - 74	7
		1975 - 77	8
		1978 - 80	9
		1981 - 83	10
		1984 - 85	11
		1986	12
		1987 - 88	13
		1989 - 90	14
9.	Oběžníky a vyhlášky vedení DZN	1948,49,52,56	15
10.	Přikazy ředitele DZN	1952 - 63,82 - 90	

PROUZA I., JIRÁSKOVÁ V. Archivní pomůcka: Státní oblastní archiv v Zámrsku – Státní okresní archiv v Hradci králové, *fond archivu Východočeských uhelných dolů*, Rtyně v Podkrkonoší, 1992 – 1996.

Inv.č.	o b s a h	časový rozsah	ev.jedn.
11.	Oběžníky a vyhlášky vedeni DJŠ	1948 - 57	16
12.	Přikazy ředitele DJŠ	1954,55,66 - 75	
		1976 - 90	17
13.	Oběžníky a vyhlášky vedeni DSt	1953 - 56	18
14.	Přikazy ředitele DSt	1957 - 80	
		1981 -90	19
15.	Zápisy z porad VUD	1945 - 60	20
		1961 - 64	21
		1965 -69	22
		1970 - 81	23
		1982 - 89	24
16.	Zápisy z koordinační komise pro otázky VUD	1947	25
17.	Směrnice pro manipulaci s důvěrnými a tajnými spisy na podnikovém ředitelství VUD	1948	
18.	Hubení hlodavců - zabránění národohosp. škodám	1948	
19.	Instrukce pro investiční účetnictví	1948	
20.	Předpisy pro palní	1948	
21.	Řády o jždě na laně	1947,49,50	
22.	Předpisy pro lampáře	1951	
23.	Pokyny pro používání vrubovky	1952	
24.	Směrnice pro výdej prac. přídat. listků	1953	
25.	Požární řád pro úpravny uhlí, těžní budovy a lampovny	1958	
		1953 - 59	25
26.	Kolektivní smlouvy	1960 -75	26
		1976 - 90	27

PROUZA I., JIRÁSKOVÁ V. Archivní pomůcka: Státní oblastní archiv v Zámrsku – Státní okresní archiv v Hradci králové, *fond archivu Východočeských uhelných dolů*, Rtyně v Podkrkonoší, 1992 – 1996.

Inv.č.	o b s a h	časový rozsah	ev.jedn.
291.	Autorské práce : Silbersteinovy doly na Trutnovsku - J. Bohuslavský	1974	370
	30 let budovatelského úsilí VUD - J. Bohuslavský	1975	371
292.	Pozůstalost - ředitel Karel Kult	1974	372
293	Negativy - výstavba VUD (svět. filmy)	1979 - 83 355 svit. 354 ks filmů 7 kinopřímě	373
294	PASPORTY UKAZATELŮ	1952-63	373

PROUZA I., JIRÁSKOVÁ V. Archivní pomůcka: Státní oblastní archiv v Zámrsku – Státní okresní archiv v Hradci králové, *fond archivu Východočeských uhelných dolů*, Rtyně v Podkrkonoší, 1992 – 1996.

STÁTNÍ OBLASTNÍ ARCHIV V ZÁMRSKU – GENERÁLNÍ INVENTURA 2012 - 2013

Nově vymezené a revidované evidenční jednotky při GI 2012 - 2013

Evidenční číslo archivní pomůcky: 1880

Evidenční číslo NAD: 2834

GI provedli: Mgr. Jana Šimková

Evidenční jednotky ověřené při GI 2012 – 2013

(včetně nově definovaných evidenčních jednotek s výčtem příslušných inventárních čísel):

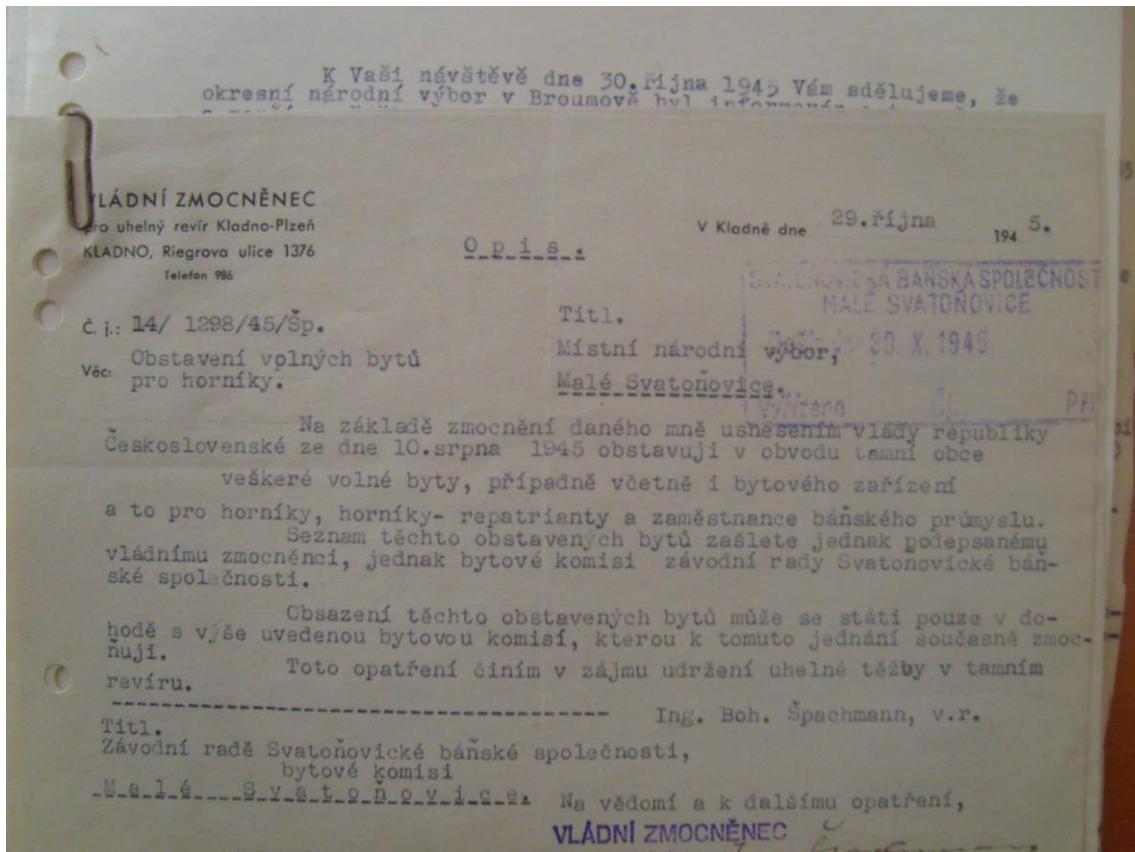
Evidenční jednotka		Výčet inventárních čísel (pouze u nově definovaných evidenčních jednotek)
zkratka	počet	
ukn	46	112-137,150
rkp	6	169
kar	361	
fas	15	153-167
fsn	3079	170-239,242-257,259-282
sfi	335	293
kin	7	293

- z toho nově zjištěné (dohledané) evidenční jednotky:

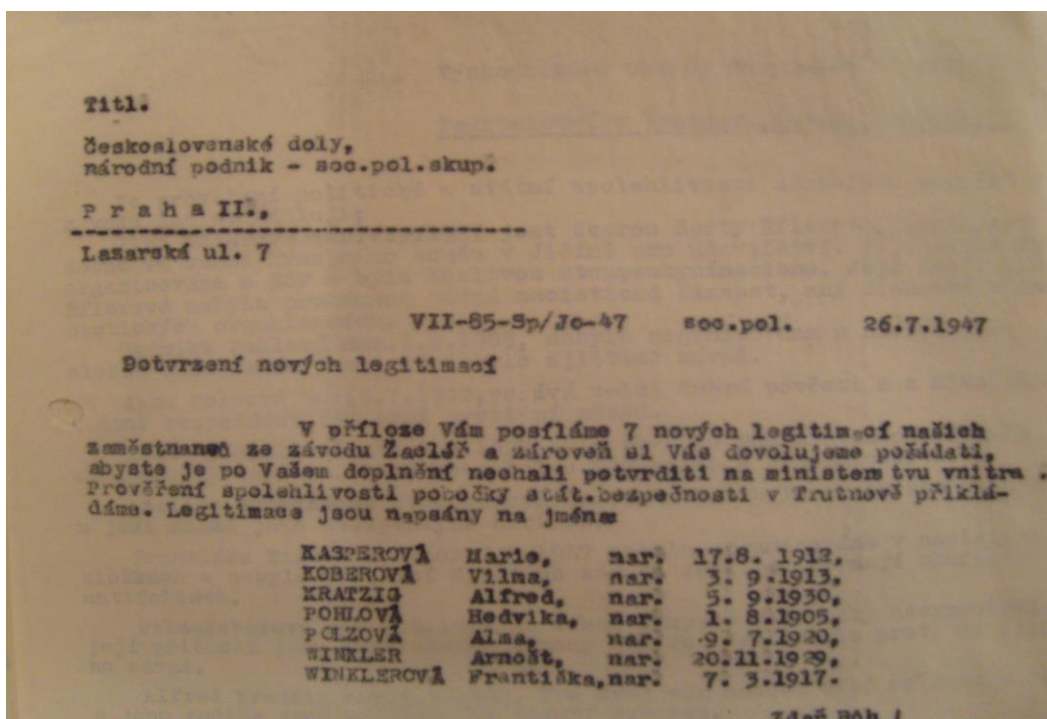
Evidenční jednotka		popis
zkratka	číslo	

Ověřená metráž archiválií uvedených v archivní pomůcce: **41,31** bm.

PROUZA I., JIRÁSKOVÁ V. Archivní pomůcka: Státní oblastní archiv v Zámrsku – Státní okresní archiv v Hradci králové, *fond archivu Východočeských uhelných dolů*, Rtyně v Podkrkonoší, 1992 – 1996.



Státní oblastní archiv v Zámrsku – Státní okresní archiv v Hradci králové, *fond archivu Východočeských uhelných dolů*, inventární číslo 75, kartón číslo 144, Malé Svatoňovice 1945.



Státní oblastní archiv v Zámrsku – Státní okresní archiv v Hradci králové, *fond archivu Východočeských uhelných dolů*, inventární číslo 75, kartón číslo 144, Malé Svatoňovice 1947.

Fotografie z muzeí a skanzenů

Muzeum Podkrkonoší v Trutnově: Já jsem horník, kdo je víc

Následující fotografie jsou použity z tohoto zdroje: MÁLEK Vlastimil, *Já jsem horník, kdo je víc*, Muzeum Podkrkonoší v Trutnově, Trutnov, 2013, dostupné online: (<http://www.muzeumtrutnov.cz/probehle-akce/ja-jsem-hornik-kdo-je-vic/>).







Expozice důlních strojů v Malých Svatoňovicích

Následující fotografie jsou použity z tohoto zdroje: HÁZOVÁ Jana, *V Malých Svatoňovicích mají expozici hornictví. Je výjimečná tím, že se nachází pod širým nebem*, Hradecký rozhlas, Hrade Králové, 2019, dostupné online (<https://hradec.rozhlas.cz/v-malych-svatonovicich-maji-expozici-hornictvi-je-vyjimecna-tim-ze-se-nachazi7967705>)





400 let a naučná stezka ve Rtyni v Podkrkonoší

Následující fotografie jsou použity z tohoto zdroje: Městské muzeum Rтынě v Podkrkonoší, *Naučná stezka po hornických památkách, Rтынě v Podkrkonoší, 2020*, dostupné online: (<https://www.mestortyne.cz/mestske-muzeum/d-68735/p1=19745>).





Bývalý odval dolu Z.d.Nejedlý



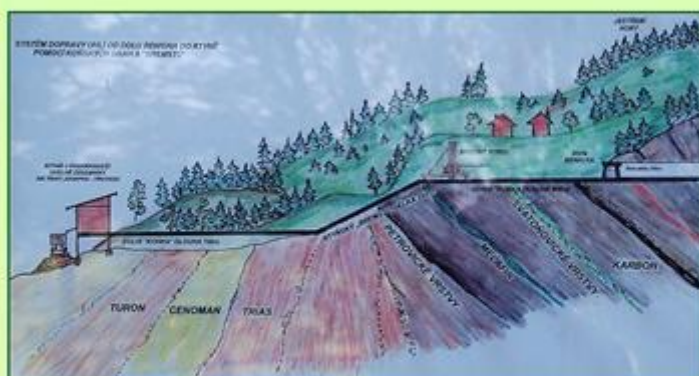
2.zastavení u žezniční zastávky ve Rtyři





UHELNÉ ZÁSOBNÍKY

Stojíte na místě, kde byla v letech 1859 až 1877 v provozu nakladačská rampa s uhoelnými zásobníky. Po zprovoznění trati Josefuv-Svatoňovice roku 1859 bylo nutné vyřešit dopravu uhlí z hor do údolí, od dolních podniků k nakládkám a dále ke svatoňovickým koksovým pecím a do kraje k dalším zákazníkům. To se povedlo díky "bremstům" a koňským dráhám. Zásobníky stály na konci cesty pro dopravu uhlí od dolu Benigna k železniční trati. Dopravní kaskáda s dvěma "koňkami" a jedním "bremstem" byla dlouhá 1455 metrů, sloužila až do roku 1878, kdy byla zlikvidována. Trasu spodní "koňky" v terénu dodnes prozrazují náspy a zářezy využívané jako lesní cesty. Železniční zastávka pro osobní dopravu zde byla zřízena až roku 1923.



KOŇSKÉ DRÁHY KNÍŽECÍCH DOLŮ

Trať "koňky" byla postavena na "anglický způsob" podle drah konstruktéra G. Stephensona. Měla kamenné pražce o čtvercovém profilu 23x23 cm a výšce 45 cm. Kvádry pražců byly postaveny na výšku a kolejnice byly přibity hřebíky do dřevěných špalíček osazených do předvrtaných otvorů. Tento způsob umístění pražců měl výhody v tom, že koně jdoucí mezi koleji o pražce neklopýtali. Trať měla rozchod dvě rakouské stopy, což je 64 cm. Jednotlivé páry pražců byly od sebe vzdáleny 2 m. Kůň měl zapřaženo 6-7 vozíků uhlí. Rtyňská "koňka", od paty "bremstu" až na nákladíště u železniční dráhy, měřila 700 m.

*Naučná stezka po hornických
památkách Jestřebích hor*




Hornický skanzen Žacléř

Následující fotografie jsou použity z tohoto zdroje: Důl Jan Šverma o. p. s., *Hornický skanzen Žacléř*, Žacléř, 2012, dostupné online: (<https://www.djs-ops.cz/cinnosti/hornicky-skanzen-zacler/historie/>).















NAVEŠTĚ
PRO TĚŽBU A JIŽNÍ LAMEN
1. státi
2. p...
3. ...
4. ...
5. ...
6. ...
7. ...
8. ...

SIGNALY:
1. PATRO: ...
2. PATRO: ...

