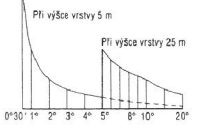
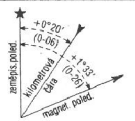
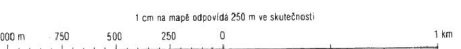


Magnetická deklinace upravená listu +1°33' (0-26), východní.
 Roční změna magnetické deklinace +3,9" (0-01), přírůstek.
 Poledníková konvergence upravená listu +0°20' (0-06), východní.
 Při přikládání busuly k svým čarám souřadnicové sítě je střední odchylka magnetické stříšky +1°13' (0-20), východní.
 Oprava směrníku při přechodu k magnetickému azimutu (0-20).
 Poznámka: Magnetická deklinace je vypočtena k 1. 7. 1993.
 V závorkách jsou uvedeny hodnoty v dílcích (jedna dílec = 3,6).



1 : 25 000



Základní vřetevnicový interval 5 m
 Výškový systém katalský
 © GS ACR

- dílnice, čtyřpruhová a vícepruhové silniční komunikační cesty (dvě směrově oddělené jízdní pásy o celkové šířce 14 m a více)
- silnice 1. kategorie (šířka jízdního pásu 6 m a více)
- silnice 2. kategorie (šířka jízdního pásu 4 až 5,9 m)
- silnice 3. kategorie (šířka jízdního pásu do 3,9 m)

1. Topografická mapa 1:25 000
 obnovená v r. 1991

Značkový klíč Topo-4-3 (1989)