






<p>České zemědělská univerzita v Praze FŽP - Územní plánování</p>				
<p>Název výkresu: Problémový výkres</p>		<p>Akademický rok 2018/19</p>		<p>BUP</p>
<p>Vypracoval: Filip Čalla</p>	<p>Příloha: Č.3</p>	<p>Měřítko: 1:8000</p>	<p>Datum: 25.4.2019</p>	

	Chybějící izolační zeleň kolem výrobního areálu
	Obytné domy v záplavové oblasti
	Řešené území
	Ekologická zátěž v podobě skládky
	Chybějící chodník

