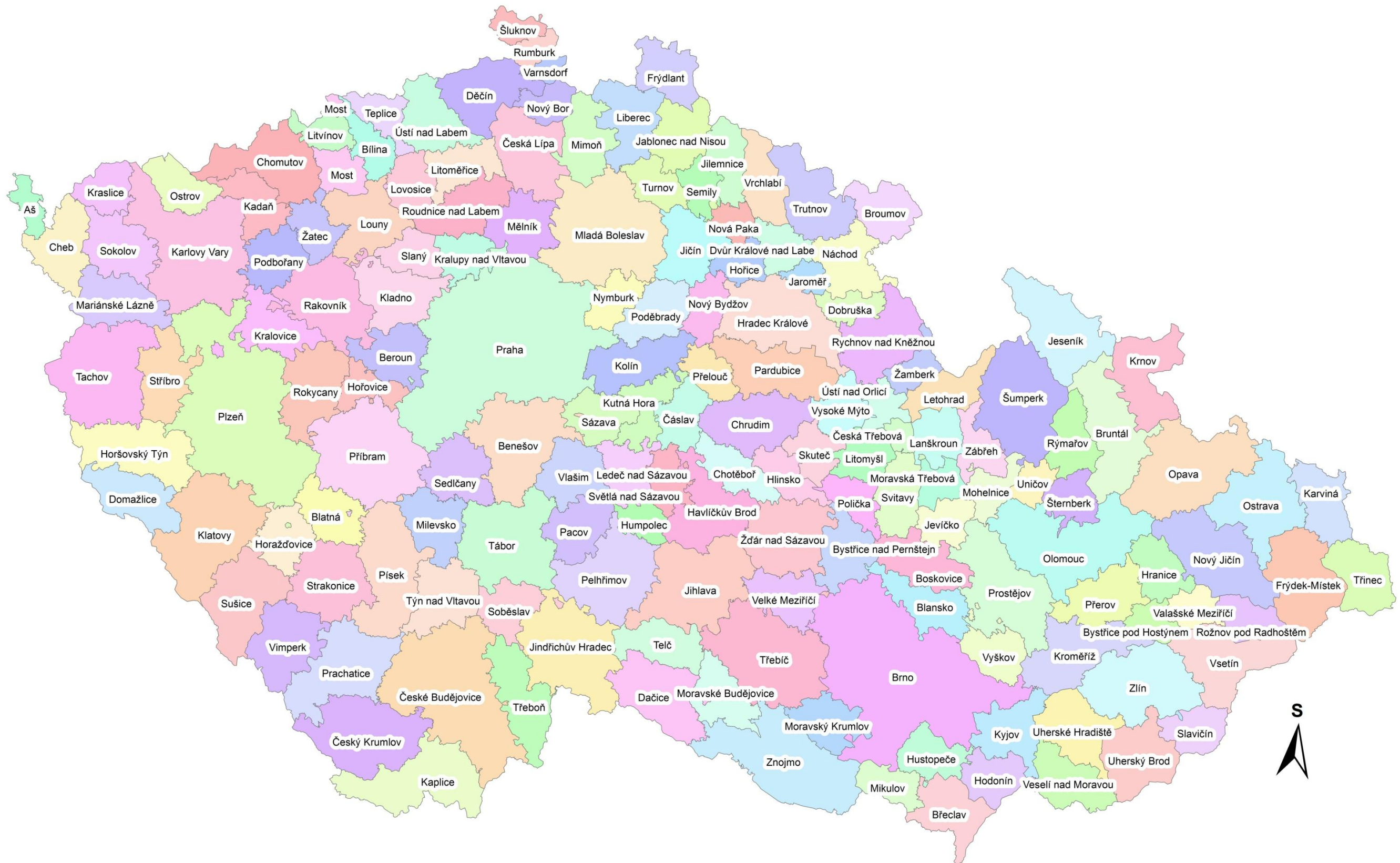


Volná mapová příloha č. 1

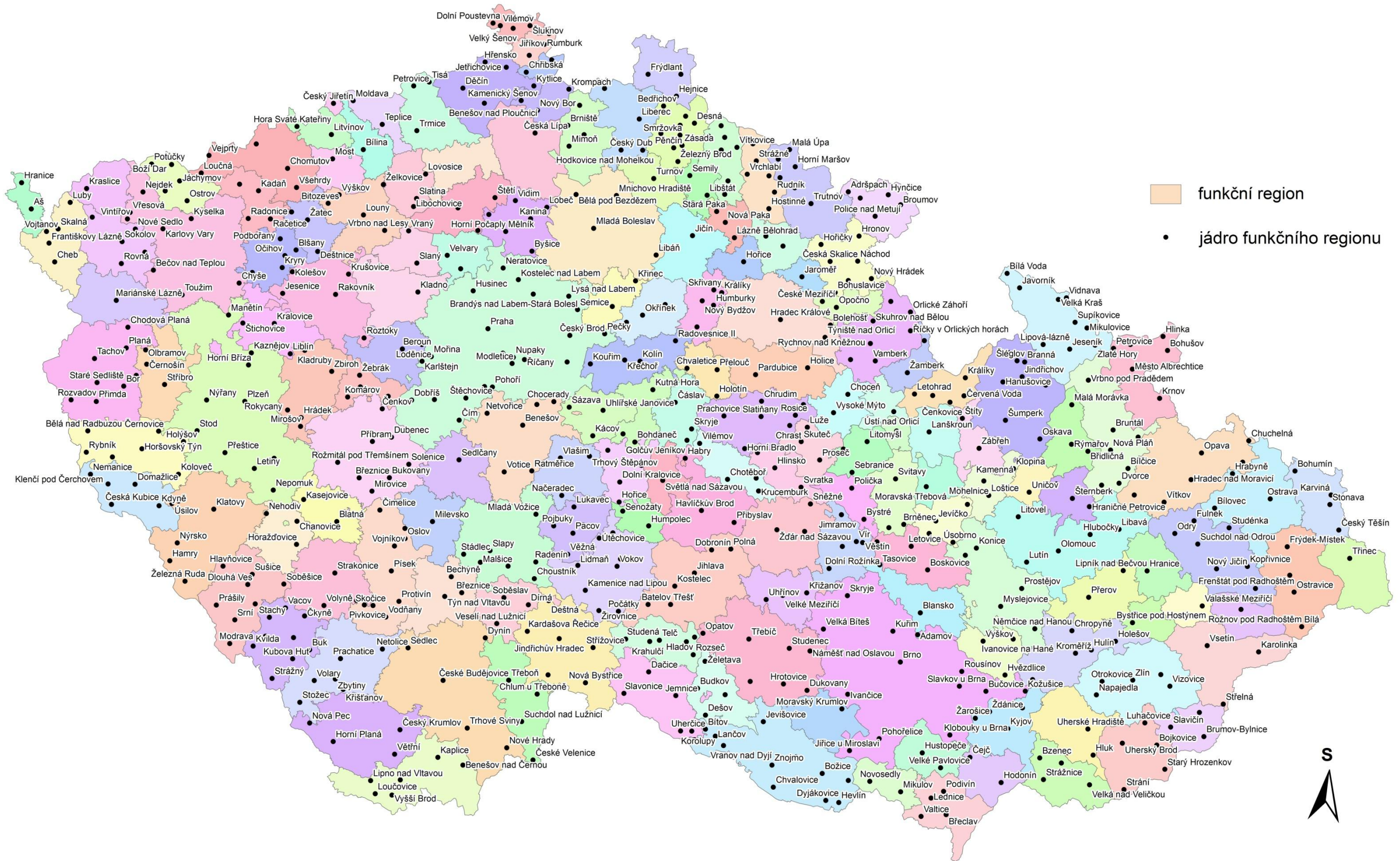
Funkční regiony České republiky: metoda CURDS



Zdroj vstupních dat: Sčítání lidu, domů a bytů 2001
Upraveno podle Klapka a kol. (2014)

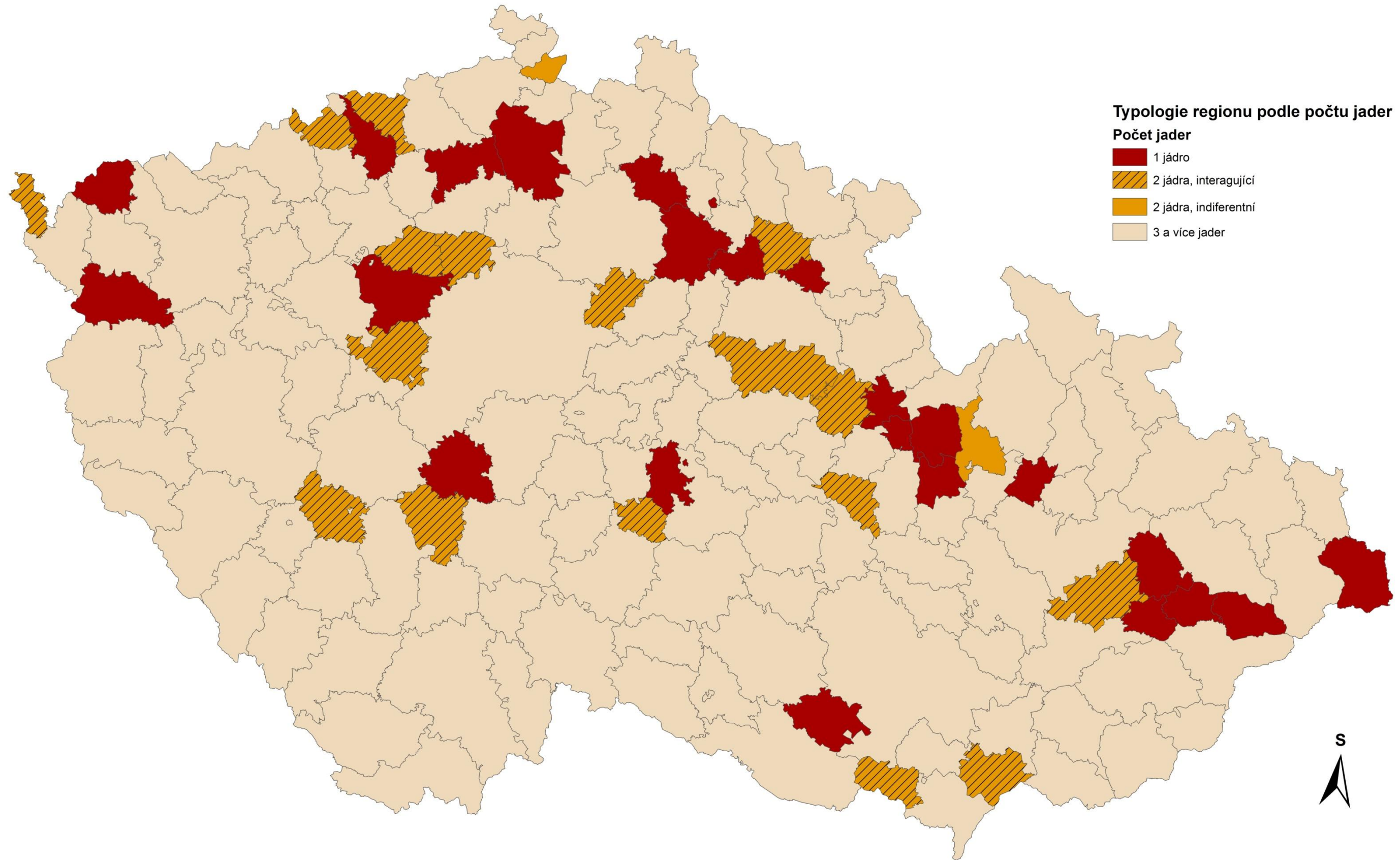
Volná mapová příloha č. 2

Jádra funkčních regionů České republiky



Volná mapová příloha č. 3

Typologie funkčních regionů podle počtu jader




0 25 50 100 km



Zdroj: vlastní zpracování

Volná mapová příloha č. 4

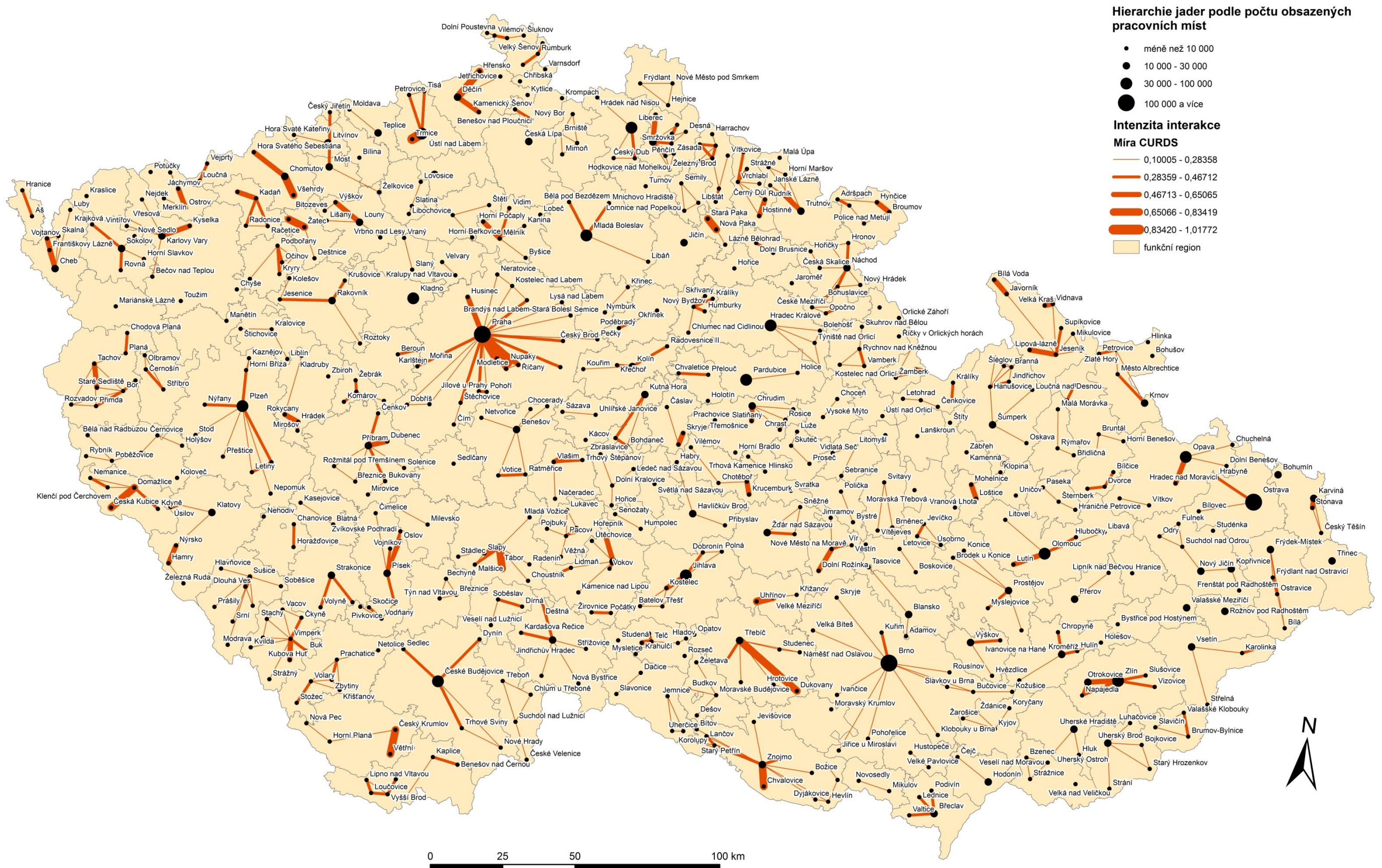
Hierarchie jader funkčních regionů v České republice podle počtu obsazených pracovních míst



Zdroj: vlastní zpracování

Volná mapová příloha č. 5

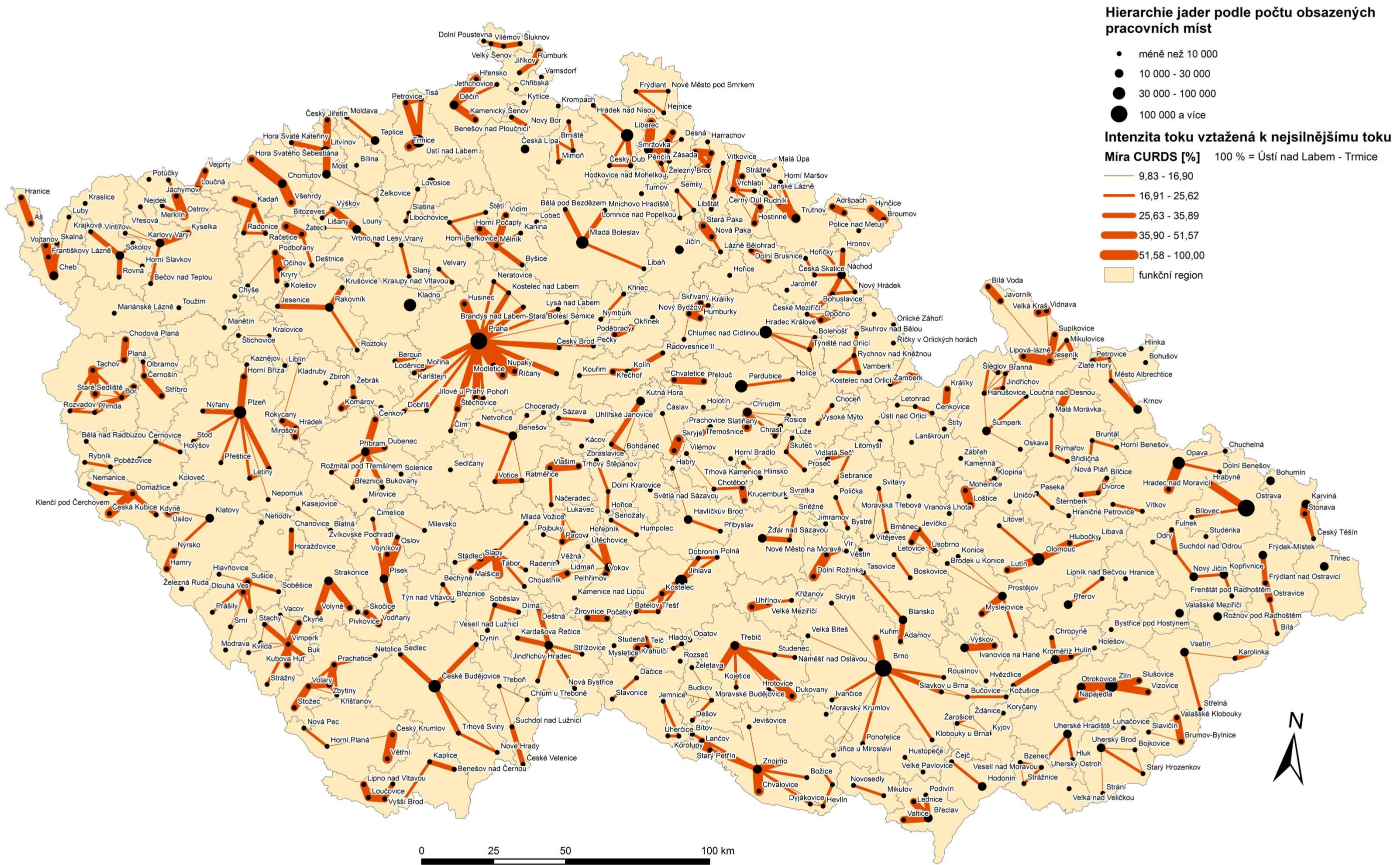
Intenzita toků mezi jádry funkčních regionů České republiky: metoda CURDS



Zdroj: vlastní zpracování

Volná mapová příloha č. 6

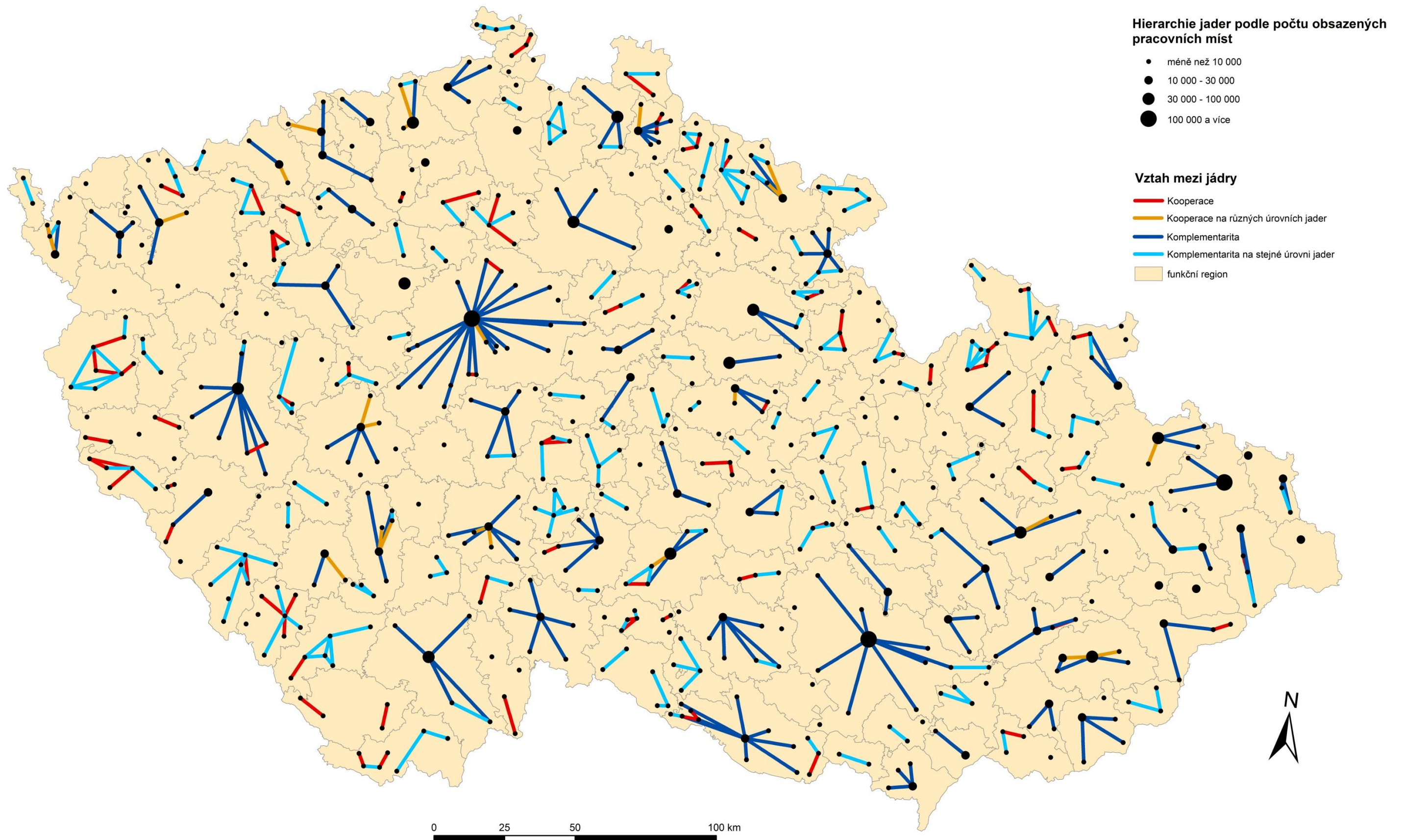
Intenzita toků mezi jádry funkčních regionů České republiky ve vztahu k nejsilnějšímu toku: metoda CURDS



Zdroj: vlastní zpracování

Volná mapová příloha č. 7

Vztahy mezi jádry funkčních regionů České republiky



Zdroj: vlastní zpracování