

BYDLENÍ	POČET BODŮ	MAX BODŮ	%
Rozloha	51	60	85
Poloha v urbánní struktuře	175	240	73
Velikostní kategorie obce	60	240	25
Druh vlastnictví	110	180	61
Existence ekologické zátěže	168	180	93
Napojení na dopravní infrastrukturu	84	180	47
Napojení na technickou infrastrukturu	84	120	70

CESTOVNÍ RUCH	POČET BODŮ	%
Rozloha	21	84
Poloha v urbánní struktuře	50	50
Velikostní kategorie obce	35	35
Druh vlastnictví	50	67
Existence ekologické zátěže	75	100
Napojení na dopravní infrastrukturu	38	51
Napojení na technickou infrastrukturu	40	80

OBČANSKÁ VYBAVENOST	POČET BODŮ	%	MAX BODŮ
Rozloha	31	89	35
Poloha v urbánní struktuře	135	96	140
Velikostní kategorie obce	45	32	140
Druh vlastnictví	65	62	105
Existence ekologické zátěže	105	100	105
Napojení na dopravní infrastrukturu	50	48	105
Napojení na technickou infrastrukturu	52	74	70

PRŮMYSL	POČET BODŮ	%
Rozloha	20	67
Poloha v urbánní struktuře	70	58
Velikostní kategorie obce	45	38
Druh vlastnictví	50	56
Existence ekologické zátěže	63	70
Napojení na dopravní infrastrukturu	46	51
Napojení na technickou infrastrukturu	44	73

MAX BODŮ
25
100
100
75
75
75
50

LEHKÝ PRŮMYSL A PODNIKÁNÍ	POČET BODŮ	%	MAX BODŮ
Rozloha	39	87	45
Poloha v urbánní strukturuře	115	64	180
Velikostní kategorie obce	95	53	180
Druh vlastnictví	60	44	135
Existence ekologické zátěže	120	89	135
Napojení na dopravní infrastrukturu	81	60	135
Napojení na technickou infrastrukturu	67	74	90

Max bodů za jednotlivá kritéria	
Rozloha	5
Poloha v urbánní strukturuře	20
Velikostní kategorie obce	20
Druh vlastnictví	15
Existence ekologické zátěže	15
Napojení na dopravní infrastrukturu	15
Napojení na technickou infrastrukturu	10

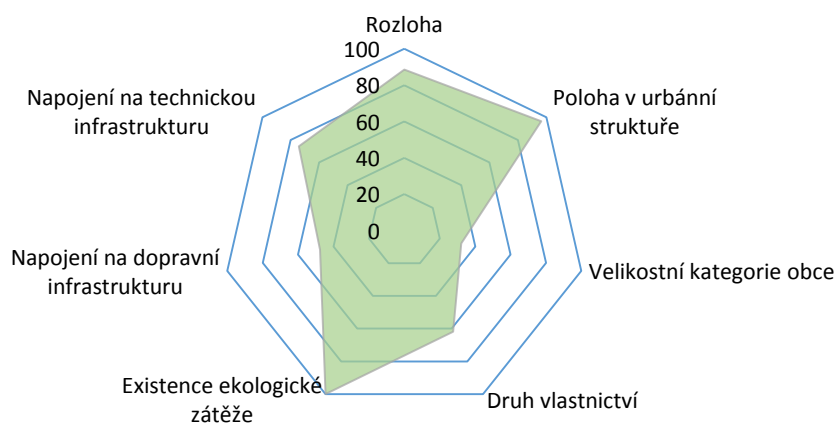
MAX BODŮ
30
120
120
90
90
90
60

SKLADY A VÝROBA	POČET BODŮ	%	MAX BODŮ
Rozloha	24	80	30
Poloha v urbánní strukturuře	85	71	120
Velikostní kategorie obce	45	38	120
Druh vlastnictví	60	67	90
Existence ekologické zátěže	90	100	90
Napojení na dopravní infrastrukturu	63	70	90
Napojení na technickou infrastrukturu	48	80	60

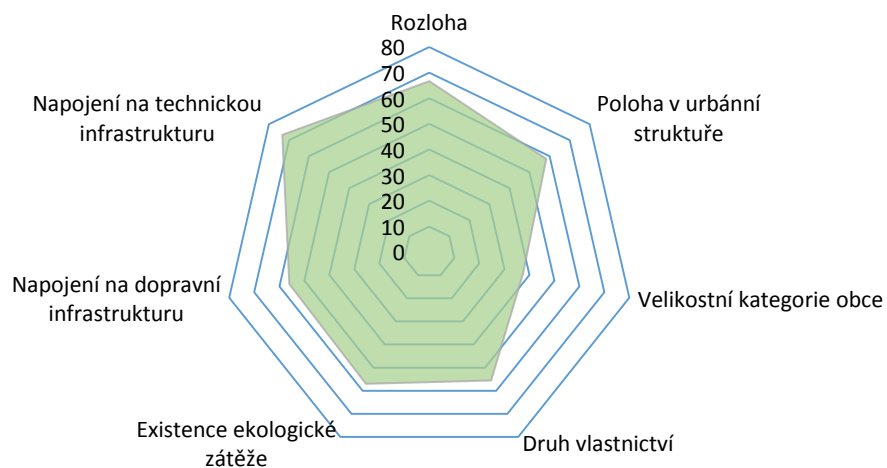
Počet lokalit se stejným budoucím využitím	
Bydlení	12
Cestovní ruch	5
průmysl a podnikání	9
Občanská vybavenost	7
Průmysl	6
Sklady a výroba	6

OBČANSKÁ VYBAVENOST	%	SKLADY A VÝROBA	%	PRŮMYSL	%
Rozloha	89	Rozloha	80	Rozloha	67
Poloha v urbánní struktuře	96	Poloha v urbánní struktuře	71	Poloha v urbánní struktuře	58
Velikostní kategorie obce	32	Velikostní kategorie obce	38	Velikostní kategorie obce	38
Druh vlastnictví	62	Druh vlastnictví	67	Druh vlastnictví	56
Existence ekologické zátěže	100	Existence ekologické zátěže	100	Existence ekologické zátěže	57
Napojení na dopravní infrastrukturu	48	Napojení na dopravní infrastrukturu	70	Napojení na dopravní infrastrukturu	56
Napojení na technickou infrastrukturu	74	Napojení na technickou infrastrukturu	80	Napojení na technickou infrastrukturu	73

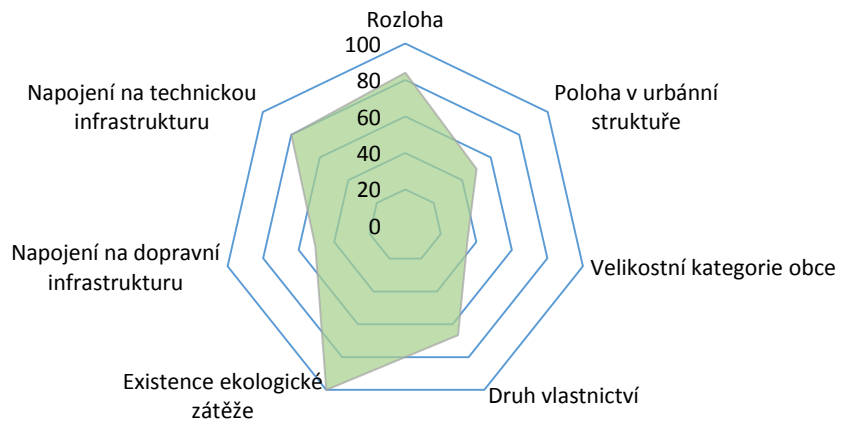
Faktory ovlivňující brownfields určené k občanské vybavenosti



Faktory ovlivňující brownfields určené k průmyslu




Faktory ovlivňující brownfields určené k cestovnímu ruchu

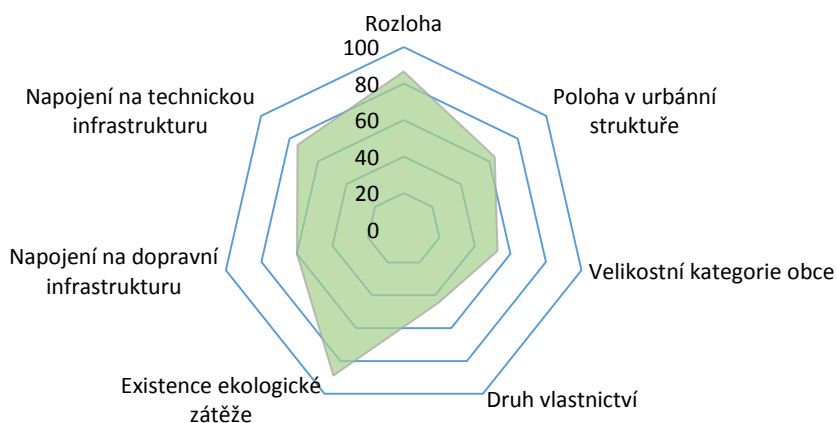


LEHKÝ PRŮMYSL A PODNIKÁNÍ	%	CESTOVNÍ RUCH	%	BYDLENÍ	%
Rozloha	87	Rozloha	84	Rozloha	85
Poloha v urbánní struktuře	64	Poloha v urbánní struktuře	50	Poloha v urbánní struktuře	73
Velikostní kategorie obce	53	Velikostní kategorie obce	35	Velikostní kategorie obce	25
Druh vlastnictví	44	Druh vlastnictví	67	Druh vlastnictví	61
Existence ekologické zátěže	89	Existence ekologické zátěže	100	Existence ekologické zátěže	93
Napojení na dopravní infrastrukturu	60	Napojení na dopravní infrastrukturu	51	Napojení na dopravní infrastrukturu	47
Napojení na technickou infrastrukturu	74	Napojení na technickou infrastrukturu	80	Napojení na technickou infrastrukturu	70


Faktory ovlivňující brownfields určené k výrobě a skladování



Faktory ovlivňující brownfields určené k lehkému průmyslu a podnikání

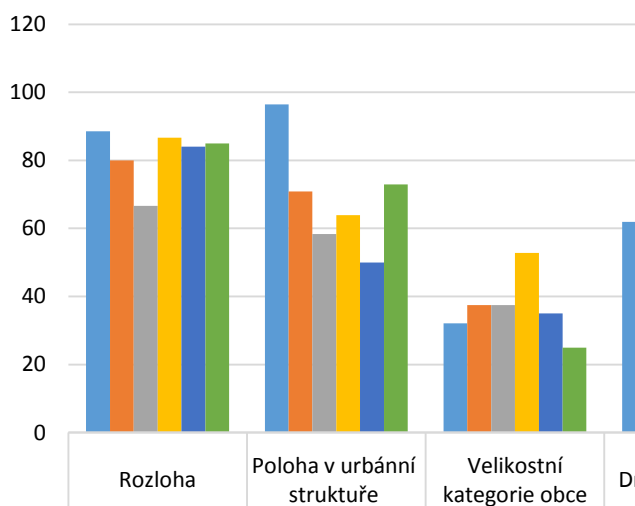


Faktory ovlivňující brownfields určené k bydlení



KRITÉRIUM	OBČANSKÁ VYBAVENOST	SKLADY A VÝROBA	PRŮMYSL
Rozloha	89	80	67
Poloha v urbánní struktuře	96	71	58
Velikostní kategorie obce	32	38	38
Druh vlastnictví	62	67	56
Existence ekologické zátěže	100	100	57
Napojení na dopravní infrastrukturu	48	70	56
Napojení na technickou infrastrukturu	74	80	73

Závislost hodnotících kritérií na budoucím



OBČANSKÁ VYBAVENOST	89	96	32	
SKLADY A VÝROBA	80	71	38	
PRŮMYSL	67	58	38	
LEHKÝ PRŮMYSL A PODNIKÁNÍ	87	64	53	
CESTOVNÍ RUCH	84	50	35	
BYDLENÍ	85	73	25	

LEHKÝ PRŮMYSL A PODNIKÁNÍ	CESTOVNÍ RUCH	BYDLENÍ
87	84	85
64	50	73
53	35	25
44	67	61
89	100	93
60	51	47
74	80	70

využití lokalit brownfields

