

Univerzita Hradec Králové
Pedagogická fakulta
Katedra ruského jazyka a literatury

Národní parky České republiky
Významné destinace cestovního ruchu

Bakalářská práce

Autorka: Lucie Šolcová
Studijní program: B7310 Filologie
Studijní obor: Cizí jazyky pro cestovní ruch – anglický jazyk – Cizí jazyky
pro cestovní ruch – ruský jazyk (AJCRB-RJCRB)
Vedoucí práce: Ing. Daniela Mandřáková
Oponent práce: Mgr. Miroslav Půža, Ph.D.

Zadání bakalářské práce

Autor:	Lucie Šolcová
Studium:	P16P0533
Studijní program:	B7310 Filologie
Studijní obor:	Cizí jazyky pro cestovní ruch - anglický jazyk, Cizí jazyky pro cestovní ruch - ruský jazyk
Název bakalářské práce:	Národní parky České republiky - významné destinace cestovního ruchu
Název bakalářské práce AJ:	The National Parks of the Czech Republic - Important Destinations of Tourism

Cíl, metody, literatura, předpoklady:

Téma bakalářské práce je zaměřeno na problematiku národních parků České republiky jako významné destinace pro cestovní ruch. Teoretická část práce bude zaměřena na historii, vznik a aktivity obecně. V praktické části budou dle stanovených kritérií a přínosu pro cestovní ruch v dotčené destinaci porovnány dva vybrané národní parky Krkonoše a České Švýcarsko.

ANDĚRA, Miloš. Národní parky střední Evropy. Praha: Slovart, c2011. ISBN 978-80-7391-461-5.
NOVÁKOVÁ, Marcela. Turistická encyklopedie ČR + Národní parky a CHKO ČR. Readers Digest, 2010. ISBN 978-80-7406-106-6. PATZELT, Zdeněk. Národní parky České republiky: National parks in the Czech Republic = Nationalparks der Tschechischen Republik. Praha: Granit, 2011. ISBN 978-80-7296-077-4. SÝKORA, Bohuslav. Krkonošský národní park. Praha: SZN, 1983.

Garantující pracoviště: Katedra ruského jazyka a literatury,
Pedagogická fakulta

Vedoucí práce: Ing. Daniela Mand'áková

Oponent: Mgr. Miroslav Půža, Ph.D.

Datum zadání závěrečné práce: 3.1.2018

Prohlášení

Prohlašuji, že jsem tuto bakalářskou práci vypracovala pod vedením vedoucí bakalářské práce samostatně a uvedla všechny použité prameny a literaturu.

V Hradci Králové dne 7. 7. 2020

.....

Lucie Šolcová

Poděkování

Ráda bych vyjádřila poděkování vedoucí bakalářské práce Ing. Daniele Mandřákové za poskytnutí cenných rad při psaní mé bakalářské práce. Také děkuji své rodině a blízkým za podporu.

Anotace

ŠOLCOVÁ, Lucie. *Národní parky České republiky – významné destinace cestovního ruchu*. Hradec Králové: Pedagogická fakulta Univerzity Hradec Králové, 2020. 91 s. Bakalářská práce.

Téma bakalářské práce je zaměřeno na problematiku národních parků České republiky jako významné destinace pro cestovní ruch. Teoretická část práce bude zaměřena na historii, vznik a aktivity obecně. V praktické části budou dle stanovených kritérií a přínosu pro cestovní ruch v dotyčné destinaci porovnány dva vybrané národní parky Krkonoše a České Švýcarsko.

Klíčová slova: cestovní ruch, národní park, ochrana přírody, turistický potenciál

Annotation

ŠOLCOVÁ, Lucie. *The National Parks of the Czech Republic – Important Destinations of Tourism*. Hradec Králové: Faculty of Education, University of Hradec Králové, 2020. 91 pp. Bachelor Thesis.

The theme of this thesis is focused on the issue of national parks of the Czech Republic as an important destination of tourism. The theoretical part is focused on history, origin and activities of parks in general. In the practical part, two selected national parks Giant Mountains and Czech Switzerland are compared according to defined criteria and contribution to tourism in the affected destination.

Keywords: national park, protection of the nature, tourism, tourism potential

Prohlášení

Prohlašuji, že bakalářská práce je uložena v souladu s rektorským výnosem č. 13/2017 (Řád pro nakládání s bakalářskými, diplomovými, rigorózními, dizertačními a habilitačními pracemi UHK).

Datum:

.....

Lucie Šolcová

Obsah

Úvod	11
1 Vymezení základních pojmů	13
1.1 Národní park (NP).....	13
1.2 Chráněná krajinná oblast (CHKO).....	13
1.3 Národní přírodní rezervace (NPR).....	13
1.4 Přírodní rezervace (PR).....	14
1.5 Národní přírodní památka (NPP)	14
1.6 Přírodní památka (PP)	14
2 Ochrana přírody.....	15
2.1 Obecná ochrana přírody a krajiny	15
2.2 Obecná ochrana územní	15
2.3 Zvláštní ochrana přírody a krajiny	15
2.4 Zvláště chráněná území	16
2.5 Mezinárodní úmluvy v ochraně přírody.....	16
2.6 Natura 2000	16
3 Národní parky.....	18
3.1 Historie a vývoj národních parků na území České republiky	19
4 Krkonošský národní park.....	20
4.1 Krkonošský národní park jako turistická destinace	24
4.2 Tabulka turistického potenciálu	28
4.3 Turistický potenciál Krkonošského národního parku	29
4.3.1 Primární nabídka.....	29
4.3.2 Sekundární nabídka.....	31
5 Národní park České Švýcarsko.....	36
5.1 Národní park České Švýcarsko jako turistická destinace	39
5.2 Turistický potenciál Národního parku České Švýcarsko	41

5.2.1	Primární nabídka.....	41
5.2.2	Sekundární nabídka.....	43
6	Dotazník	48
6.1	Shrnutí.....	62
7	SWOT analýza.....	63
7.1	Výsledky SWOT analýzy.....	65
	Závěr	67
	Seznam použité literatury	69
	Seznam pojmosloví	79
	Seznam obrázků, grafů, tabulek.....	81
	Seznam příloh.....	83
	Přílohy.....	84

Seznam zkratek

CR	Cestovní ruch
ČR	Česká republika
CHKO	Chráněná krajinná oblast
IUCN	Mezinárodní svaz ochrany přírody
KRNAP	Krkonošský národní park
MŽP	Ministerstvo životního prostředí
NP	Národní park
NPCS	Národní park České Švýcarsko
NPP	Národní přírodní památka
NPR	Národní přírodní rezervace
PP	Přírodní památka
PR	Přírodní rezervace
UNESCO	Organizace OSN pro vzdělání, vědu a kulturu

Úvod

Příroda okolo nás je výjimečná, a proto je nutné ji chránit. Tato skutečnost byla v minulosti v podstatě opomíjena. Lidé pouze čerpali vše, co jim příroda nadělila a až později došli k uvědomění, že toto bohatství je také potřeba chránit a vážit si ho. Díky tomu začaly vznikat různé organizace zabývající se ochranou přírody. Také byly založeny národní parky, chráněné krajinné oblasti a různé přírodní rezervace. Chráněnými oblastmi se zpravidla stávají místa s neobyčejnou přírodou, která navíc zaujmou něčím mimořádným. Často zde žijí ohrožené druhy zvířat či rostlin, které se jinde nevyskytují. V současné době je zájem o životní prostředí znatelně vyšší, a to zřejmě z toho důvodu, že se naše planeta Země potýká se spoustou ekologických problémů.¹

V České republice je ochrana přírody rovněž aktuální téma. Na území našeho státu se nachází celkem 4 národní parky, 26 chráněných krajinných oblastí a přes 2,6 tisíce maloplošných chráněných území.² Česká republika se na ochraně své přírody aktivně podílí, a to hlavně od počátku 20. století, kdy začaly vznikat první národní parky. Česko je také členem organizace NATURA 2000, což je organizace pečující o řadu chráněných území.³

Dále je naše země součástí mezinárodních organizací jako například IUCN či Europarc. Ochranou přírody na našem území se zabývají mimo jiné i politické strany a organizace pro ochranu přírody jako Děti země, Hnutí Duha a jiné. Tyto organizace a politické strany navrhují různé projekty na ochranu přírody, budují a provozují naučné stezky a snaží se šířit vzdělávání v oblasti ekologie.⁴

¹ JENÍČEK, Vladimír a Jaroslav FOLTÝN. *Globální problémy světa v ekonomických souvislostech*. V Praze: C.H. Beck, 2010, xix, 324 s. Beckovy ekonomické učebnice. ISBN 978-80-7400-326-4.

² Souhrnný přehled. *Ústřední seznam ochrany přírody* [online]. AOPK [cit. 2020-06-30]. Dostupné z: <https://drusop.nature.cz/ost/chrobjekty/sumarizace/>

³ Co je Natura 2000. *Natura 2000* [online]. Natura 2000 [cit. 2020-06-30]. Dostupné z: <http://www.nature.cz/natura2000-design3/sub-text.php?id=2102>

⁴ Ochrana přírody – Wikipedie. *Wikipedie, otevřená encyklopedie* [online]. [cit. 2020-06-28]. Dostupné z: https://cs.wikipedia.org/wiki/Ochrana_p%C5%99%C3%ADrody

Tato práce se věnuje národním parkům České republiky. Je rozdělena do 7 kapitol. První kapitoly pojednávají o tématu ochrany přírody, vzniku a historii národních parků na našem území. Následně se podrobněji zaměřím na dva parky – Krkonošský národní park a Národní park České Švýcarsko. Těmito parky se budu zabývat z hlediska přínosu pro cestovní ruch a zároveň je navzájem porovnám.

V praktické části bude sestavena SWOT analýza pro přehlednější výsledky. K získání dat pro tuto část využiji dotazník a také své vlastní zkušenosti.

Cílem mé bakalářské práce je zhodnocení těchto parků z hlediska přínosu pro cestovní ruch. Pokusím se přijít na to, jak by bylo možné zefektivnit jejich provoz. Porovnání parků by mohlo poukázat na to, co by bylo dobré ve zmíněných parcích zlepšit a zda jsou zde nějaké slabé stránky, které by mohly negativně ovlivnit jejich chod. S pomocí dotazníku se ukáže, jak byli návštěvníci s návštěvou těchto chráněných území spokojeni.

Myslím si, že by moje práce mohla být přínosná například pro ty, kteří se chystají parky navštívit, pro Správu obou národních parků, která se o parky stará, a také pro subjekty cestovního ruchu působící v dotyčných oblastech.

1 Vymezení základních pojmů

V následujících odstavcích budou vymezeny základní pojmy spojené s tématem této práce – národní park, chráněná krajinná oblast, národní přírodní rezervace, přírodní rezervace, národní přírodní památka a přírodní památka.

1.1 Národní park (NP)

Národní parky jsou v zákoně č. 114/1992 Sb., o ochraně přírody a krajiny definovány takto: *„Rozsáhlá území s typickým reliéfem a geologickou stavbou a převažujícím výskytem přirozených nebo člověkem málo pozměněných ekosystémů, jedinečná a významná v národním měřítku z hlediska ekologického, vědeckého, vzdělávacího nebo osvětového, přičemž veškeré využití národních parků musí být podřízeno zachování jejich ekologicky stabilních přirozených ekosystémů odpovídajících danému stanovišti a dosažení jejich přirozené biologické rozmanitosti a musí být v souladu s cíli ochrany sledovanými jejich vyhlášením.“*⁵

1.2 Chráněná krajinná oblast (CHKO)

Chráněné krajinné oblasti jsou v zákoně č. 114/1992 Sb., o ochraně přírody a krajiny definovány následovně: *„Rozsáhlá území s harmonicky utvářenou krajinou, charakteristicky vyvinutým reliéfem, významným podílem přirozených ekosystémů lesních a trvalých travních porostů, s hojným zastoupením dřevin, popřípadě s dochovanými památkami historického osídlení.“*⁶

1.3 Národní přírodní rezervace (NPR)

Národní přírodní rezervace je v zákoně č. 114/1992 Sb., o ochraně přírody a krajiny definována takto: *„Menší území mimořádných přírodních hodnot, kde jsou*

⁵ Národní parky. *Ministerstvo životního prostředí* [online]. Praha: Ministerstvo životního prostředí, [1992] [cit. 2020-02-22]. Dostupné z: https://www.mzp.cz/cz/narodni_parky

⁶ Chráněné krajinné oblasti. *Ministerstvo životního prostředí* [online]. Praha: Ministerstvo životního prostředí, [1992] [cit. 2020-02-22]. Dostupné z: https://www.mzp.cz/cz/chanene_krajinne_oblasti

*na přirozený reliéf s typickou geologickou stavbou vázány ekosystémy významné a jedinečné v národním či mezinárodním měřítku.*⁷

1.4 Přírodní rezervace (PR)

Přírodní rezervace je v zákoně č. 114/1992 Sb., o ochraně přírody a krajiny definována jako: *„Menší území soustředěných přírodních hodnot se zastoupením ekosystémů typických a významných pro příslušnou geografickou oblast.*“⁸

1.5 Národní přírodní památka (NPP)

Národní přírodní památka je v zákoně č. 114/1992 Sb., o ochraně přírody a krajiny definována jako: *„Přírodní útvar menší rozlohy, zejména geologický či geomorfologický útvar, naleziště nerostů nebo vzácných či ohrožených druhů ve fragmentech ekosystémů, s národním nebo mezinárodním ekologickým, vědeckým či estetickým významem, a to i takový, který vedle přírody formoval svou činností člověk.*“⁹

1.6 Přírodní památka (PP)

Přírodní památka je v zákoně č. 114/1992 Sb., o ochraně přírody a krajiny definována následovně: *„Přírodní útvar menší rozlohy, zejména geologický či geomorfologický útvar, naleziště vzácných nerostů nebo ohrožených druhů ve fragmentech ekosystémů, s regionálním ekologickým, vědeckým či estetickým významem, a to i takový, který vedle přírody formoval svou činností člověk.*“¹⁰

⁷ Národní přírodní rezervace. *Ministerstvo životního prostředí* [online]. Praha: Ministerstvo životního prostředí, [1992] [cit. 2020-02-22]. Dostupné z: https://www.mzp.cz/cz/narodni_prirodni_rezervace

⁸ Přírodní rezervace. *Ministerstvo životního prostředí* [online]. Praha: Ministerstvo životního prostředí, [1992] [cit. 2020-02-22]. Dostupné z: https://www.mzp.cz/cz/prirodni_rezervace

⁹ Národní přírodní památky. *Ministerstvo životního prostředí* [online]. Praha: Ministerstvo životního prostředí, [1992] [cit. 2020-02-22]. Dostupné z: https://www.mzp.cz/cz/narodni_prirodni_pamatky

¹⁰ Přírodní památka. *Ministerstvo životního prostředí* [online]. Praha: Ministerstvo životního prostředí, [1992] [cit. 2020-02-22]. Dostupné z: https://www.mzp.cz/cz/prirodni_pamatky

2 Ochrana přírody

2.1 Obecná ochrana přírody a krajiny

Na internetových stránkách MŽP je obecná ochrana přírody a krajiny definována jako: „*Obecná ochrana přírody a krajiny představuje ochranu krajiny, rozmanitosti druhů, přírodních hodnot a estetických kvalit přírody, ale také ochranu a šetrné využívání přírodních zdrojů. Týká se nejširších zájmů, největší plochy území státu a největšího okruhu subjektů.*“¹¹

Obecnou ochranu přírody lze rozdělit na obecnou ochranu územní, obecnou ochranu druhovou a obecnou ochranu neživé části přírody a krajiny.

2.2 Obecná ochrana územní

Na toto téma je na stránkách MŽP uvedeno: „*Obecná ochrana územní, tedy ochrana krajiny podle zákona o ochraně přírody a krajiny je uplatňována prostřednictvím několika nástrojů – především ochranou a vytvářením územního systému ekologické stability, ochranou významných krajinných prvků, ochranou krajinného rázu a zřizováním přírodních parků a vyhlášením přechodně chráněných ploch.*“¹²

2.3 Zvláštní ochrana přírody a krajiny

Zvláštní ochrana přírody je jedním z nejdůležitějších nástrojů ochrany přírody a krajiny. Dle zákona o ochraně přírody a krajiny se rozlišuje celkem 6 druhů zvláště chráněných území, mezi které patří národní parky, chráněné krajinné oblasti, národní přírodní rezervace, přírodní rezervace, národní přírodní památky a přírodní památky.¹³

¹¹ Obecná ochrana přírody a krajiny. *Ministerstvo životního prostředí* [online]. Praha: Ministerstvo životního prostředí, [1992] [cit. 2020-02-22]. Dostupné z: https://www.mzp.cz/cz/obecná_ochrana_přírody_krajiny

¹² *Tamtéž*

¹³ Příroda a krajina. *Ministerstvo životního prostředí* [online]. Praha: Ministerstvo životního prostředí, [1992] [cit. 2020-02-22]. Dostupné z: https://www.mzp.cz/cz/priroda_krajina

2.4 Zvláště chráněná území

Na stránkách MŽP jsou zvláště chráněná území popsána následovně: „*Jedním z nejvýznamnějších nástrojů ochrany přírody a krajiny je ochrana území, která se provádí prostřednictvím zvláště chráněných území. Ta se podle zákona o ochraně přírody a krajiny vyhláší na přírodovědecky či esteticky významných nebo jedinečných územích. Za taková území se považují nejčastěji lokality s unikátní nebo reprezentativní biologickou rozmanitostí, a to na úrovni druhů, populací i společenstev, dále území s jedinečnou geologickou stavbou, území reprezentující charakteristické prvky krajinného rázu kulturní krajiny a území významná z hlediska vědeckého výzkumu.*“¹⁴

Cílem ochrany těchto území je snaha o zachování a zlepšování jejich stavu.

2.5 Mezinárodní úmluvy v ochraně přírody

Během rozvoje ochrany přírody na našem území se Česká republika stala členem několika mezinárodních úmluv o ochraně přírody, jako je například Evropská úmluva o krajině. Tím se zabývá především Ministerstvo životního prostředí.¹⁵

2.6 Natura 2000

„*Natura 2000 je soustava chráněných území, které vytvářejí na svém území podle jednotných principů všechny státy Evropské unie.*“¹⁶

S pomocí této organizace se Evropská unie snaží chránit ty nejcennější či nejvzácnější druhy rostlin a živočichů.¹⁷

¹⁴ Zvláště chráněná území. *Ministerstvo životního prostředí* [online]. Praha: Ministerstvo životního prostředí [cit. 2020-02-22]. Dostupné z: https://www.mzp.cz/cz/zvlaste_chranena_uzemi

¹⁵ Mezinárodní úmluvy v ochraně přírody. *Ministerstvo životního prostředí* [online]. Praha: Ministerstvo životního prostředí [cit. 2020-02-22]. Dostupné z: https://www.mzp.cz/cz/mezinarodni_umluvy_v_ochrane_prirody

¹⁶ Co je Natura 2000. *Natura 2000* [online]. Natura 2000 [cit. 2020-06-30]. Dostupné z: <http://www.nature.cz/natura2000-design3/sub-text.php?id=2102>

¹⁷ *Tamtéž*

Patří sem tzv. ptačí oblasti, kterých je v ČR celkem 41. Dále pak evropsky významné lokality, které společně s ptačími oblastmi tvoří přibližně 14 % území České republiky.¹⁸

¹⁸ Natura 2000. *Ministerstvo životního prostředí* [online]. Praha: Ministerstvo životního prostředí [cit. 2020-02-22]. Dostupné z: https://www.mzp.cz/cz/natura_2000

3 Národní parky

Smyslem existence národních parků a jiných chráněných území je především ochrana přírody, která se nachází uvnitř těchto oblastí, ať už se jedná o rostliny živočichy či neživou přírodu. Je jím také snaha o zachování a obnovu těchto míst. Tato ochrana zajišťuje, že není narušován ekosystém existující a probíhající uvnitř zmíněných oblastí.

Národní parky mají turistický potenciál a slouží jako zdroj pro mnoho výzkumů. Aktivity spojené s jejich provozem a organizací pomáhají v oblasti vzdělání a výchovy, je však důležité, aby nebyly v rozporu s ochranou těchto oblastí. Rozhodně by ji neměly narušovat.

Teritorium národních parků lze rozdělit do 4 zón. Mezi tyto zóny patří přírodní zóna, zóna přírodě blízká, zóna soustředěné péče o přírodu a zóna kulturní krajiny. Rozlišujícími faktory jsou cíl ochrany a stav ekosystému uvnitř parků.

Jak už bylo dříve zmíněno, na území ČR se nachází celkem 4 národní parky. Jejich rozloha tvoří přibližně 1,5 % území našeho státu.¹⁹



Obr. č. 1: Mapa národních parků ČR²⁰ (zdroj Česká televize, 2019)

¹⁹ Informace na této stránce jsou čerpány z: Národní parky. *Ministerstvo životního prostředí* [online]. Praha: Ministerstvo životního prostředí [cit. 2020-02-22]. Dostupné z: https://www.mzp.cz/narodni_parky

PELC, František a Pavel PEŠOUT. Soustava národních parků v ČR: součást naší přírodní pokladnice. *Časopis Ochrana přírody* [online]. Agentura ochrany přírody a krajiny ČR, 2013 [cit. 2020-06-30]. Dostupné z: <https://www.casopis.ochranaprirody.cz/pece-o-prirodu-a-krajinu/soustava-narodnich-parku-v-cr/>

²⁰ Národní parky se rozdělí na čtyři zóny, na připomínky zbývá poslední den. *Česká televize* [online]. Česká televize, c1996-2020, 14. 3. 2019 [cit. 2020-07-02]. Dostupné z: <https://ct24.ceskatelevize.cz/domaci/2760068-narodni-parky-se-rozdeli-na-ctyri-zony-na-pripominky-zbyva-posledni-den>

3.1 Historie a vývoj národních parků na území České republiky

První pokusy o ochranu přírody můžeme na našem území pozorovat již ve středověku. Jednalo se především o menší opatření v péči o přírodu, jako je například ochrana lesů a živočichů zde žijících. První předpisy týkající se ochrany přírody začaly vznikat ve 12. až 14. století. Mezi ty zásadní můžeme zařadit například Statutu Konrádovu, kterou roku 1189 vydal český kníže Konrád Ota, či Knihu Rožmberskou z roku 1360. Oba předpisy se týkají hlavně ochrany českých lesů.²¹

Na počátku 19. století se objevují první přírodní rezervace jako je Žofínský nebo Boubínský prales. Žofínský prales je nejstarší národní přírodní rezervací na našem území. V roce 1838 ho založil hrabě Jiří Augustin Languet-Buquoy. Rezervace Boubínský prales byla založena o něco později knížetem Janem Schwanzerbergem.

Období, kdy začaly chráněné oblasti vznikat ve velkém, přišlo v roce 1933, kdy bylo vyhlášeno hned 30 chráněných území a v roce 1942 přibylo dalších 142 přírodních rezervací. Roku 1956 vznikla naše nejstarší chráněná krajinná oblast Český ráj. První národní park – Krkonošský národní park – byl založen roku 1963. V roce 1991 byly vyhlášeny další dva – Národní park Šumava a Národní park Podyjí. Nejmladším parkem se pak v roce 2000 stal Národní park České Švýcarsko.²²

V současné době se na území České republiky nacházejí 4 národní parky a 26 chráněných krajinných oblastí. V Česku můžeme najít také velké množství maloplošných chráněných území (viz výše).²³

²¹ Historie ochrany přírody a krajiny v České republice. *Ochrana přírody a krajiny v České republice* [online]. AOPK ČR [cit. 2020-06-29]. Dostupné z: http://www.cittadella.cz/europarc/index.php?p=historie_ochrany&site=zakladni_udaje_cz

²² *Tamtéž*

²³ Souhrnný přehled. *Ústřední seznam ochrany přírody* [online]. AOPK [cit. 2020-06-30]. Dostupné z: <https://drusop.nature.cz/ost/chrobjekty/sumarizace/>

4 Krkonošský národní park

Krkonošský národní park byl založen 17. 5. 1963. Jedná se o nejstarší národní park v České republice, který se nachází v severovýchodních Čechách na území Libereckého a Královéhradeckého kraje. Část parku sahá až do sousedního Polska. Jeho rozloha činí 639 km² (česká strana Krkonoš 454 km²).²⁴ Toto chráněné území je také biosférickou rezervací UNESCO.²⁵



Obr. č. 2: Znak KRNAPu²⁶

Geologickým základem tohoto parku je staré Hercynské pohoří, proto většinu parku tvoří právě hory, z nichž nejvyšší je Sněžka (1 603 m n. m.). Velká část je pokryta lesy, a to hlavně smrký a borovicemi. V nižších polohách se můžeme setkat i s buky, jasaný či javory. Z listnatých lesů, které zde původně převládaly, se už dochovala jen část. Vínu na tom nese především negativní působení člověka a také kůrovec, který napadá hlavně smrkové lesy. Krkonošský národní park je také místem, kde pramení naše největší řeka – Labe. K dalším řekám, které tu mají svůj pramen, patří i Bílé Labe, Úpa, Jizerka, Mumlava a další.²⁷

²⁴ ŠTURSA, Jan. *Krkonošský národní park: kouzlo Krkonoš*. Vrchlabí: Správa Krkonošského národního parku, 2014, 44 s. ISBN 978-80-8770-655-8.

²⁵ *Tamtéž*

²⁶ Krkonošský národní park – Přírodní zajímavosti – Krkonoše – Vrchlabí. *Královéhradecký kraj – turistický portál* [online]. [cit. 2020-06-28]. Dostupné z: <https://m.hkregion.cz/dr-cs/101058-krkonosky-narodni-park.html>

²⁷ PATZELT, Zdeněk. *Národní parky České republiky = National parks in the Czech Republic = Nationalparks der Tschechischen Republik*. Praha: Granit, 2011, 317 s. ISBN 978-80-7296-077-4.



Obr. č. 3: Krajina Krkonošského NP (zdroj: vlastní fotografie)

Park se může pochlubit spoustou přírodních krás, což je hlavní důvod k ochraně této oblasti. Mezi tyto krásy můžeme zařadit například pozůstatky z doby ledové, jako jsou ledovcové kary či rašeliniště s jezírky, trogy, morény nebo obří hrnce. Také se zde nachází biotop arkto-alpínské tundry, kde hojně rostou lišejníky a křovinaté kleče. Nejlépe to můžeme vidět na Pančavské louce a na Úpském rašeliništi, které je nejrozsáhlejším rašeliništěm této oblasti. Tam jsou pozůstatky tundry nejlépe zachované.²⁸

Nejvzácnější místa parku se nacházejí na stezce Černohorského rašeliniště a jednou z nejhezčích přírodních zajímavostí jsou Sněžné jámy, tvořené ze dvou ledovcových kotlů, ve kterých sníh vydrží až do května. Největším vodopádem je Mumlavský vodopád. Zajímavostí je, že pod tímto vodopádem lze vidět tzv. Čertova oka. Jedná se o prohlubně způsobené pohybem vody a kamínků.²⁹

²⁸ PATZELT, Zdeněk. *Národní parky České republiky = National parks in the Czech Republic = Nationalparks der Tschechischen Republik*. Praha: Granit, 2011, 317 s. ISBN 978-80-7296-077-4.

²⁹ KRKONOŠE – NEJ... *Krkonoše.eu – Oficiální turistické stránky Krkonoš* [online]. Sitour CR, c2009 [cit. 2020-06-28]. Dostupné z: <http://krkonose.eu/cs/nej>



Obr. č. 4: Sněžné jámy (zdroj: vlastní fotografie)




Obr. č. 5: Kamenné útvary (zdroj: vlastní fotografie)

Krkonošský národní park je také místem, kde se vyskytuje řada glaciálních reliktnů. Například ostružiník moruška, lomikámen sněžný či vrba laponská. Dále zde můžeme najít různé vzácné a endemické druhy rostlin, mezi které patří třeba orchideje, některé druhy jeřábů a spoustu jiných. Často zde rostou i sasanky,

zvonky či prvosenky. Flora tohoto národního parku je velmi bohatá. Ve znaku Krkonošského národního parku je vyobrazen hořec tolitovitý – horská bylina modré barvy, se kterou se v Krkonoších můžeme setkat hlavně na podzim.

Fauna je v Krkonošském parku také hojně zastoupena. Mezi chráněné živočichy, kteří zde žijí, patří plž vřetenovka krkonošská a motýl huňatec žlutopásný krkonošský. Unikátní faunu tvoří zástupci z říše ptactva jako slavík modráček, čečotka zimní a konipas citronový. Typickou zvířenou pro Krkonoše jsou i srnky, jezevci, lišky, rysy a jeleni.³⁰

O Krkonošský národní park se stará Správa Národního parku Krkonoše, která má své sídlo ve Vrchlabí. Náplní její práce je především ochrana přírody této oblasti před různými negativními vlivy. Ředitelem Správy KRNAPu je v současné době PhDr. Robin Böhnisch.³¹



Obr. č. 6: Hořec tolitovitý (zdroj: vlastní fotografie)

³⁰ Informace z této kapitoly byly čerpány z: PATZELT, Zdeněk. *Národní parky České republiky = National parks in the Czech Republic = Nationalparks der Tschechischen Republik*. Praha: Granit, 2011, 317 s. ISBN 978-80-7296-077-4.

³¹ Vedení | Správa Krkonošského národního parku. *Správa Krkonošského národního parku | Správa KRNAP* [online]. Vrchlabí: Správa KRNAP, c2010 [cit. 2020-06-30]. Dostupné z: <https://www.krnep.cz/vedeni/>

4.1 Krkonošský národní park jako turistická destinace

Kouzelná příroda Krkonoš přivádí na území národního parku několik milionů turistů ročně. Není divu, vždyť tolik přírodních krás na našem území je vidět jen zřídka.³²

Krkonoše jsou atraktivním místem pro turisty po celý rok. Za hezkého počasí sem nejvíce návštěvníků zavítá hlavně na pěší túry. Pro turisty je k dispozici bohatá síť turistických cest v celkové délce 800 km.³³ Na své si přijdou také nadšenci alpinismu. V zimě jsou pro turisty největším lákadlem především lyžařská střediska.

Na území Krkonoš se nachází několik informačních center, a to ve Vrchlabí, v Peci pod Sněžkou, ve Špindlerově Mlýně a v Harrachově.³⁴

Vrchlabí



Obr. č. 7: Zámek Vrchlabí (zdroj: vlastní fotografie)

Vrchlabí je horské město, které se nachází v severní části Královéhradeckého kraje. Mezi jeho hlavní turistické atraktivity patří renesanční zámek Vrchlabí se zámeckým parkem, Krkonošské muzeum Čtyři domky či augustiniánský klášter z roku 1705, v jehož obytné části se dnes také nachází muzeum Krkonoš (viz Kapitola 4.3.1). Zmíněná muzea jsou majetkem Správy KRNAPu.

³² ŠTURSA, Jan. *Krkonošský národní park: kouzlo Krkonoš*. Vrchlabí: Správa Krkonošského národního parku, 2014, 44 s. ISBN 9788087706558.

³³ *Tamtéž*

³⁴ ŠTURSA, Jan. *Krkonošský národní park: kouzlo Krkonoš*. Vrchlabí: Správa Krkonošského národního parku, 2014, 44 s. ISBN 9788087706558.

Tato oblast je vhodná pro pěší i horskou turistiku, jelikož se zde nacházejí lyžařské areály, např. skiareál Kněžický vrch.³⁵

Špindlerův Mlýn

Špindlerův mlýn je nejnavštěvovanějším horským střediskem Krkonoš. Návštěvníci se zde mohou zabavit různými aktivitami. A to jak sportem, turistikou, aktivním odpočinkem, tak i relaxací. Nachází se zde několik lanových drah, bobová dráha, Adventure Park, Skiareál Špindlerův Mlýn a také aquapark. Na Labské přehradě si návštěvníci mohou i zarybařit nebo se projet na loďce. K dalším aktivitám, které jsou zde k dispozici, patří golf, lukostřelba, paragliding či jízda na koních.³⁶

Okolními pozoruhodnostmi, které stojí za vidění, jsou například Bílý most, Mohyla Hanče a Vrbaty či Labská přehrada.³⁷ V okolí Špindlerova Mlýna se nacházejí také Kozí hřbety, které tvoří nejstrmější krkonošský hřeben.³⁸



Obr. č. 8: Špindlerův Mlýn (zdroj: vlastní fotografie)

³⁵ JAHODOVÁ, Alena. *Krkonošské výlety – střed*. Vrchlabí: Správa KRNP, 2018, 48 s. ISBN 978-80-7535-081-7.


³⁶ Špindlerův Mlýn. *Špindlerův Mlýn* [online]. Špindlerův Mlýn, c2020 [cit. 2020-06-30]. Dostupné z: <https://www.mestospindleruvmlyn.cz/>

³⁷ JAHODOVÁ, Alena. *Krkonošské výlety – střed*. Vrchlabí: Správa KRNP, 2018, 48 s. ISBN 978-80-7535-081-7.

³⁸ KRKONOŠE – NEJ... *Krkonoše.eu – Oficiální turistické stránky Krkonoš* [online]. Sitour CR, c2009 [cit. 2020-06-28]. Dostupné z: <http://krkonose.eu/cs/nej>

Pec pod Sněžkou

Horské středisko Pec pod Sněžkou je vhodné pro horskou turistiku, pěší túry či cykloturistiku. Město nabízí bohaté možnosti využití volného času pro rodiny s dětmi. Nachází se zde několik dětských hřišť, bobová dráha Relax Park, lanový park Monkey park, malá zoo Kolínská bouda s kamerunskými kozami a spousta dalších zajímavých míst. Lanovkou se z Pece pod Sněžkou mohou turisté dostat až na Sněžku.³⁹



Obr. č. 9: Sjezdovky v Peci pod Sněžkou⁴⁰

Harrachov

Harrachov je významným střediskem zimních sportů. Nachází se zde komplex sjezdovek a proslulý areál pěti skokanských můstků na Čertově hoře.⁴¹ Dále bobová dráha či dětská naučná Liščí stezka, která vede až k Mumlavskému vodopádu.⁴²

³⁹ Pec pod Sněžkou. *Pec pod Sněžkou* [online]. Pec pod Sněžkou [cit. 2020-05-28]. Dostupné z: <http://www.pecpodsnezkou.cz/>

⁴⁰ Ski areál Pec pod Sněžkou – Krkonoše | Hory.cz. *Sněhové zpravodajství a ubytování na horách – Hory.cz* [online]. HOTEL.CZ, c2000-2020 [cit. 2020-06-30]. Dostupné z: <https://www.hory.cz/strediska/krkonose/pec-pod-snezkou/Historie města>

⁴¹ Historie města Harrachov. *Harrachov Info* [online]. [cit. 2020-06-28]. Dostupné z: <https://www.harrachov-info.cz/historie-mesta-harrachov>

⁴² Harrachov – Krkonoše, lyžování, turistika, cyklistika, wellness, hotel, pension. *Harrachov – Krkonoše, lyžování, turistika, cyklistika, wellness, hotel, pension* [online]. DH WEBDESIGN [cit. 2020-07-02]. Dostupné z: <http://www.harrachov.cz/>

Za návštěvu stojí i Hornické muzeum Harrachov, kde se turisté mohou seznámit s prací v dnes již neexistujících rudných dolech.⁴³ Dále se zde nachází muzeum skla Novosad, jehož historie se datuje k roku 1712. Součástí zmíněného muzea je také pivovar a pivní lázně.⁴⁴

Historie tohoto města, jak už vyplývá z jeho názvu, je spojena s českým šlechtickým rodem Harrachů, kteří byli majitelem zdejšího panství v letech 1764–1942.⁴⁵

Janské Lázně

Janské Lázně jsou významným lázeňským městem, které se nachází na úpatí Černé hory. Jelikož se jedná o lázně, většina návštěvníků sem zavítá právě za léčbou a odpočinkem. Dominantou města je janskolázeňská Kolonáda.



Obr. č. 10: Janskolázeňská Kolonáda (zdroj: vlastní fotografie)

⁴³ Hornické muzeum Harrachov – Krkonoše. *Hornické muzeum Harrachov – Krkonoše* [online]. Harrachov: Hornické muzeum Harrachov – Krkonoše, c2020 [cit. 2020-06-28]. Dostupné z: <http://www.hornicke-muzeum.eu/cs/>

⁴⁴ Historie | SKLÁRNA A PIVOVAR HARRACHOV. *SKLÁRNA A PIVOVAR HARRACHOV* [online]. Sklárna Harrachov, c2015 [cit. 2020-07-02]. Dostupné z: <http://www.sklarnaharrachov.cz/sklarna/historie>

⁴⁵ Historie města Harrachov. *Harrachov Info* [online]. [cit. 2020-06-28]. Dostupné z: <https://www.harrachov-info.cz/historie-mesta-harrachov>

Mimo to je toto místo také vhodné pro aktivní odpočinek. Turisté se mohou vydat například na vrchol Černé hory nebo mohou vyrazit na pěší túru po některé z naučných stezek. V okolí se nachází také rozhledna Panorama či Stezka korunami stromů. Během zimního období je zde pro lyžaře také k dispozici SkiResort Černá hora.⁴⁶



Obr. č. 11: Stezka korunami stromů (zdroj: vlastní fotografie)

4.2 Tabulka turistického potenciálu

Dle následujících kritérií uvedených v tabulce bude zhodnocen turistický potenciál dotčených národních parků.

⁴⁶ JAHODOVÁ, Alena. *Krkonošské výlety – východ*. Vrchlabí: Správa KRNP, 2018, 48 s. ISBN 978-80-7535-082-4.

Tab. č. 1: Turistický potenciál (zdroj: *Marketing: destinace cestovního ruchu, Praha*⁴⁷)

Turistický potenciál
1. Primární nabídka
a) Přírodní potenciál
b) Kulturně-historický potenciál
c) Organizované akce
2. Sekundární nabídka
a) Suprastruktura CR <ul style="list-style-type: none"> • Ubytovací a stravovací zařízení
b) Infrastruktura CR <ul style="list-style-type: none"> • Turistická informační centra
c) Všeobecná infrastruktura CR <ul style="list-style-type: none"> • Dopravní dostupnost
d) Aktivity
e) Poptávka

4.3 Turistický potenciál Krkonošského národního parku

4.3.1 Primární nabídka

Přírodní potenciál

Jako chráněné území Krkonošský národní park nabízí spoustu přírodních atraktivit. Toto bohatství zahrnuje nejen hory, rozsáhlé lesy, údolí, řeky a vodopády, ale také rozmanitou faunu a flóru. Klimatické podmínky jsou zde poněkud proměnlivé, což může být někdy nebezpečné, a to především v zimě (viz Kapitola 4).

Kulturně-historický potenciál

Území Krkonošského NP je rozsáhlé, rozkládá se na území okresů Trutnov, Semily, Jablonec nad Nisou. Jeho východní část spadá do Královéhradeckého kraje, západní

⁴⁷ KIRÁLOVÁ, Alžbeta. *Marketing: destinace cestovního ruchu*. Praha: Ekopress, 2003, 173 s. ISBN 80-86119-56-4.

část do Libereckého kraje.⁴⁸ Nachází se zde řada zámků, hradů, zřícenin, muzeí, rozhleden a vyhlídkových míst. Dále jsou zde různé kostely, kapličky, poutní místa či technické a důlní pamětihodnosti. Příkladem takových památek je augustiniánský klášter ve Vrchlabí, Harrachovská hrobka sv. Kříže v Horní Branné či renesanční zámek v Jilemnici, ve kterém se nachází muzeum Krkonoš (viz níže). Zajímavým místem je také Dixova brusírna dřeva – Temný Důl v Horním Maršově, která je od roku 1996 významnou kulturní památkou. Za zmínku stojí i Důl Kovárna v Peci pod Sněžkou, která nabízí návštěvníkům pohled do útrob nejvyšší české hory – Sněžky.⁴⁹

Velké množství turistických zajímavostí se nachází v okolí větších měst jako je Vrchlabí, Jánské Lázně, Špindlerův Mlýn, Jilemnice či Harrachov (viz Kapitola 4.1).

Některé památky se nachází i na polské straně Krkonošského národního parku – Karkonoski Park Narodowy. Například dřevěný protestantský svatostánek Wang z roku 1175 či zřícenina hradu Chojnik, která se nachází nad vesnicí Sobieszów.⁵⁰

Správa Krkonošského národního parku se stará o provoz řady muzeí, která poskytují informace o Krkonoších. Mezi tato muzea patří například Krkonošská muzea ve Vrchlabí, ve kterých se nachází národopisná expozice Z tvorby krkonošského lidu, lidový interiér s tkalcovským stavem posledního krkonošského tkalce Matěje Pochopa či expozice Dějiny Vrchlabí a obrazová galerie Vrchlabská zákoutí.⁵¹

Dále Krkonošské muzeum Jilemnice, které se nachází přímo v Harrachovském zámku, kde si mohou návštěvníci prohlédnout například zámeckou interiérovou expozici z dob Jana Nepomuka – hraběte Harrachova. V muzeu Expozice Šindelka

⁴⁸ Krkonošský národní park a jeho ochranné pásmo. *Správa Krkonošského národního parku* [online]. Vrchlabí: Správa KRNAP, c2010 [cit. 2020-06-28]. Dostupné z: <https://www.krnep.cz/krnap-a-jeho-ochranne-pasmo/>

⁴⁹ Krkonose.eu ~ Oficiální turistické stránky Krkonoš. *Krkonose.eu ~ Oficiální turistické stránky Krkonoš* [online]. Sitour CR, c2009 [cit. 2020-06-30]. Dostupné z: <http://krkonose.eu/cs#>

⁵⁰ *Tamtéž*

⁵¹ Krkonošská muzea Správy Krkonošského národního parku. *Správa Krkonošského národního parku* [online]. Vrchlabí: Správa KRNAP, c2010 [cit. 2020-06-30]. Dostupné z: <https://www.krnep.cz/krkonosska-muzea/>

Harrachov se turisté mohou seznámit s výrobou šindele a prohlédnout si lesnickou a dřevařskou expozici.⁵²

Organizované akce

Během roku se na území Krkonošského parku konají různé akce. Jde především o výstavy a vernisáže týkající se přírody Krkonoš.

Správa Krkonošského národního parku nabízí také různé programy pro školy. Jedná se o různé přednášky, exkurze, programy v přírodě, soutěže a další aktivity. Cílem těchto akcí je především šíření ekologické výchovy a motivace veřejnosti k ochraně životního prostředí.⁵³

Pro veřejnost Správa KRNAPu pořádá také dobrovolnické akce, například Čisté Krkonoše či Skautská sobota, jejichž účelem je udržovat v národním parku pořádek a čistotu. Dobrovolníci nejčastěji sázejí stromy a uklízejí nepořádek. Dále se zde konají také různé akce pro fotografy, zájmové kroužky a další aktivity spojené s poznáváním zdejší přírody a historie.⁵⁴

4.3.2 Sekundární nabídka

Suprastruktura cestovního ruchu

Ubytovací a stravovací zařízení

Velké množství ubytovacích a stravovacích zařízení se nachází především v lyžařských centrech a ve větších městech. Mezi tato města patří Špindlerův Mlýn, Janské Lázně, Pec pod Sněžkou, Harrachov či Vrchlabí.

⁵² Krkonošská muzea Správy Krkonošského národního parku. *Správa Krkonošského národního parku* [online]. Vrchlabí: Správa KRNAP, c2010 [cit. 2020-06-30]. Dostupné z: <https://www.krnep.cz/krkonosska-muzea/>

⁵³ Ekologická výchova. *Správa Krkonošského národního parku* [online]. Vrchlabí: Správa KRNAP, c2010 [cit. 2020-06-28]. Dostupné z: <https://www.krnep.cz/ekologicka-vychova/>

⁵⁴ Programy pro veřejnost. *Správa Krkonošského národního parku* [online]. Vrchlabí: Správa KRNAP, c2010 [cit. 2020-06-28]. Dostupné z: <https://www.krnep.cz/programy-pro-verejnost/>

Mezi oblíbené hotely patří například Resort sv. František – Erlebachova a Josefova bouda, Hotel Olympie a Hotel Savoy ve Špindlerově Mlýně. Hotely často nabízejí wellness služby, například masáže, SPA rituály, koupele či zábaly.

Ze stravovacích zařízení se zde nacházejí gurmánské restaurace, mexické restaurace, pizzerie, staročeské restaurace, vinárny i kavárny.⁵⁵ Zajímavým místem je Ekofarma Lesní bouda, která se nachází nad Pecí pod Sněžkou. Jedná se hotel s vyhlášenou restaurací. Hosté zde mohou ochutnat místní krkonošské speciality, zatímco na okolních loukách se pasou stáda oveček a koz.⁵⁶

Infrastruktura cestovního ruchu

Turistická informační centra

Turistům jsou k dispozici celkem 4 stálá informační centra, a to ve Vrchlabí, Harrachově, Špindlerově Mlýně a v Peci pod Sněžkou. Poskytují návštěvníkům komplexní informace o Krkonošském národním parku a inspirují nápady na výlety v této oblasti. V každém informačním centru jsou pro turisty připraveny miniexpoziční, které informují o zajímavostech a historii Krkonoš.

Informační centra jsou strategicky rozmístěna ve větších městech, kam zavítá nejvíce turistů. Informační středisko ve Vrchlabí a ve Špindlerově Mlýně se nachází přímo v centru města.⁵⁷

Všeobecná infrastruktura

Dopravní dostupnost

Krkonošský národní park je poměrně dobře dostupný. Turisté mohou využít jak automobilovou, tak autobusovou či vlakovou dopravu. Vlaková doprava je však

⁵⁵ Restaurace Krkonoše. *Hory-Krkonoše.cz – Krkonoše* [online]. Vrchlabí: Hory-Krkonoše.cz [cit. 2020-07-02]. Dostupné z: <https://www.hory-krkonose.cz/restaurace/>

⁵⁶ Kudy z nudy – Ekofarma Lesní bouda u Pece pod Sněžkou. *Kudy z nudy* [online]. CzechTourism, c2020 [cit. 2020-06-28]. Dostupné z: <https://www.kudyznudy.cz/aktivity/lesni-bouda-ekofarma>

⁵⁷ Informační centra Správy KRNAP. *Správa Krkonošského národního parku* [online]. Vrchlabí: Správa KRNAP, c2010 [cit. 2020-06-29]. Dostupné z: <https://www.krnep.cz/informacni-centra/>

kvůli horskému terénu omezena. Autobusem se sem návštěvníci dostanou přímým spojením například z Hradce Králové, Prahy či Brna.⁵⁸

Jelikož se jedná o chráněné území, je na některá místa vjezd automobilem zakázán. Jedná se o Zlaté návrší, Špindlerovu Boudu a další místa. Všechna pravidla jsou podrobně uvedena v Návštěvním řádu KRNAPu na oficiálních stránkách Správy Krkonošského národního parku.⁵⁹

Většina ubytovacích zařízení nabízí hostům parkování zdarma na svých parkovištích. Ostatní parkoviště jsou zpoplatněna.⁶⁰

Díky kyvadlové dopravě mají turisté možnost přepravy až k vrcholům hor, a to z Horních Míseček a ze Špindlerova Mlýna. Pro cyklisty jsou k dispozici také cyklobusy. Na některých místech je možné využít i lanové dráhy s letním provozem. Například z Janských Lázní na Černou Horu či z Pece pod Sněžkou na Sněžku.⁶¹

Do skiareálů se mohou návštěvníci dopravit pomocí skibusů, které fungují mezi jednotlivými lyžařskými středisky během hlavní lyžařské sezóny. Touto dopravou je možné se dostat například do Špindlerova Mlýna, Harrachova, Rokytnice nad Jizerou, Černé Hory či Pece pod Sněžkou.⁶² Díky skibusům se návštěvníci mohou vyhnout potížím s parkováním a mohou si zalyžovat na více sjezdovkách během jednoho dne.

Aktivity

Turisté mají bohatý výběr možností, jak v Krkonoších strávit svůj volný čas. V turistických centrech v Harrachově, Bedřichově, Špindlerově Mlýně a ve Vrchlabí

⁵⁸ Krkonose.eu ~ Jak do Krkonoš. *Krkonose.eu ~ Oficiální turistické stránky Krkonoš* [online]. Sitour CR, c2009 [cit. 2020-06-28]. Dostupné z: <http://krkonose.eu/cs/jakdokrk>

⁵⁹ Návštěvní řád Krkonošského národního parku. *Správa Krkonošského národního parku* [online]. Vrchlabí: Správa KRNAP, c2010 [cit. 2020-06-28]. Dostupné z: <https://www.krnep.cz/navstevni-rad-krnap/>

⁶⁰ Krkonose.eu ~ Parkování. *Krkonose.eu ~ Oficiální turistické stránky Krkonoš* [online]. Sitour CR, c2009 [cit. 2020-06-28]. Dostupné z: <http://krkonose.eu/cs/parkoviste>

⁶¹ Krkonose.eu ~ Jak do Krkonoš. *Krkonose.eu ~ Oficiální turistické stránky Krkonoš* [online]. Sitour CR, c2009 [cit. 2020-06-28]. Dostupné z: <http://krkonose.eu/cs/jakdokrk>

⁶² Skibusy v Krkonoších – aktuální – Krkonoše – Vrchlabí. *Královéhradecký kraj – turistický portál* [online]. Hradec Králové: Královéhradecký kraj, c2020 [cit. 2020-06-28]. Dostupné z: <https://www.hkregion.cz/dr-cs/104517-skibusy-v-krkonosich.html>

jsou k dispozici různé druhy sportů, například tenis, golf či inline bruslení. Pro cyklisty je tu také bohatá síť cyklotras. Dále je zde možnost rekreace u vody, ať už u rybníků, přehrad, koupališť nebo v aquaparku ve Špindlerově Mlýně.⁶³

Krkonošemi protékají řeky, které skýtají příležitost k vodním sportům. Návštěvníci mohou vyzkoušet rafting na řece Jizeře či Labi. Na ostatních tocích v KRNAPu není splutí povoleno.⁶⁴

Odpočinout si mohou turisté na wellness pobytech například v Aquaparku Špindlerův Mlýn či v místních hotelech, které tyto služby nabízejí. Dalším místem relaxace jsou Janské Lázně a Pivní lázně Harrachov. Na své si zde přijdou i nadšenci zimních sportů. Mimo klasického lyžování jsou v lyžařských střediscích – Pec pod Sněžkou, Špindlerův Mlýn, Vrchlabí, k dispozici aktivity, jako ledolezení, mushing – psí spřežení, snowtubing a další. Milovníci adrenalinu mohou vyzkoušet například snowkiting, zorbing, jízdu na čtyřkolkách a jiné zajímavé činnosti.⁶⁵

Pro rodiny s dětmi jsou připraveny různé zábavné parky a dětská hřiště. Některé stezky v Krkonoších jsou vedeny zábavnou formou, aby si jejich návštěvu užili i ti nejmenší. Mezi takové stezky patří například Medvědí stezka ve Špindlerově Mlýně či Pohádková stezka Malou Úpou, které jsou vhodné i pro výlety s kočárkem.

Krkonošský národní park se snaží vyjít vstříc také návštěvníkům se sníženou pohyblivostí. Za tímto účelem vznikly projekt Krkonoše pro všechny a Krkonoše bez bariér, jejichž cílem je umožnit přístup do hor všem. Projekty se zaměřují především na tělesně postižené, seniory a rodiny s malými dětmi. Na spolupráci se podílí Správa Krkonošského národního parku a další partneři, kteří vytvořili v Krkonoších celkem 10 bezbariérových tras, které jsou vhodné pro jízdu na invalidním vozíku. Za zmínku stojí i to, že Krkonošský národní park můžete navštívit nejen pěšky či na kole,

⁶³ Krkonose.eu ~ Oficiální turistické stránky Krkonoš. *Krkonose.eu ~ Oficiální turistické stránky Krkonoš* [online]. Sitour CR, c2009 [cit. 2020-06-30]. Dostupné z: <http://krkonose.eu/cs#>

⁶⁴ Krkonose.eu ~ Vodní sporty. *Krkonose.eu ~ Oficiální turistické stránky Krkonoš* [online]. Sitour CR, c2009 [cit. 2020-06-28]. Dostupné z: <http://krkonose.eu/cs/vodniture>

⁶⁵ Krkonose.eu ~ Oficiální turistické stránky Krkonoš. *Krkonose.eu ~ Oficiální turistické stránky Krkonoš* [online]. Sitour CR, c2009 [cit. 2020-06-30]. Dostupné z: <http://krkonose.eu/cs#>

ale také na koni po speciálních jezdeckých trasách, například po jezdecké trase Horní Maršov či po trase z Vítězné do Albeřic.⁶⁶

Poptávka

Poptávka je poměrně vysoká, každoročně národní park navštíví miliony turistů jak z Čech, tak ze zahraničí. Počet návštěvníků se každý rok zvyšuje.

V závěrečné zprávě o návštěvnosti Krkonoš se můžeme dočíst: „*V roce 2017 celková návštěvnost pohoří činila 3,657 mil. návštěvníků, v roce 2018 bylo 3,787 mil. návštěvníků a v 1. a 2. Q 2019 pak 1,824 mil. návštěvníků.*“⁶⁷

⁶⁶ Krkonose.eu ~ Oficiální turistické stránky Krkonoš. *Krkonose.eu ~ Oficiální turistické stránky Krkonoš* [online]. Sitour CR, c2009 [cit. 2020-06-30]. Dostupné z: <http://krkonose.eu/cs#>

⁶⁷ *Socioekonomický výzkum návštěvnosti Krkonošských národních parků: Analytická zpráva výzkumu* [online]. Praha: MindBridge Consulting, 2019 [cit. 2020-06-29]. Dostupné z: https://www.krnep.cz/data/File/projekty/spolecny_pristup_pece/190903zaverecna_zprava_final.pdf

5 Národní park České Švýcarsko

Nejmladším národním parkem se 1. 1. 2000 stal Národní park České Švýcarsko. Jedná se o malý pískovcový ostrůvek o rozloze 79 km². Nachází na území severních Čech v okrese Děčín a je obklopen CHKO Labské Pískovce. Název parku je odvozen od názvu sousedního národního parku – Saské Švýcarsko, který se nachází v Německu. Celé toto území se tedy nazývá Českosaské Švýcarsko.



Obr. č. 12: Znak NP České Švýcarsko⁶⁸

Krajina národního parku se svým reliéfem značně liší od svého okolí. Charakteristickými jsou pro tuto oblast různé pískovcové útvary, například skalní věže. Pískovec se zde zrodil z písečného dna moře, jež se na tomto území nacházelo před miliony let. Krajina parku je tvořena nejen skalami, ale i rozsáhlými lesy a rozkvetlými loukami. Hluboké rokle, kaňony a soutěsky dodávají této oblasti tajemnost. Parkem protéká řeka Labe, díky které zde vznikly Labské pískovce. Romantická příroda Českého Švýcarska je plná malebných vyhlídek, údolí a skalních měst.⁶⁹

⁶⁸ Informace čerpány z: Logo národního parku České Švýcarsko – zelená varianta – Galerie: České Švýcarsko. *ITRAS – to nej z české krajiny* [online]. iTRAS, c2009-2020 [cit. 2020-07-02]. Dostupné z: <http://itras.cz/ceske-svycarsko/galerie/1364/>

⁶⁹ HOLOUBEK, Jaroslav. *České Švýcarsko: (krajina inspirace)*. Krásná Lípa: České Švýcarsko, 2012, 192 s. ISBN 978-80-87248-22-5.

České Švýcarsko. *České Švýcarsko* [online]. Krásná Lípa: České Švýcarsko Obecně prospěšná společnost [cit. 2020-06-28]. Dostupné z: <https://www.ceskesvycarsko.cz/cs/ceske-svycarsko>



Obr. č. 13: Krajina Českého Švýcarska (zdroj: vlastní fotografie)

Vlivem sopečné činnosti zde vznikla tzv. kamenná moře⁷⁰ a stejného původu je také nejvyšší vrchol tohoto národního parku – Růžový vrch (619 m n. m.). Mimo řeku Labe parkem protéká také řeka Kamenice, Křinice a další menší vodní toky. Největší vodní nádrž této oblasti je Olešský rybník. Bohaté jsou zde především zásoby podzemních vod, které jsou zdrojem pitné vody.

Rostlinstvo je v této oblasti díky členitosti krajiny rozmanité. Nejvíce zde rostou mechorosty, které se vyskytují například na skalách, u vod či v roklích. Některé druhy těchto mechu se řadí mezi vzácné. V roklích a soutěškách se často vyskytují horské a podhorské druhy rostlin, jako je sedmikvítek evropský či violka dvoukvětá a čípek objímavý, které se řadí mezi tzv. glaciální relikty. Na skalách se můžeme setkat s vřesy, borůvkami a brusinkami. V okolí vod je možné najít také sasanky či bledule. Mezi chráněné rostliny rostoucí v této oblasti patří například vstavač mužský, upolín evropský, lilie zlatohlavá či kapradina laločnatá. Nejslavnější rostlinou tohoto národního parku byla v minulosti kapradina blánatec kentský, která se zde již nevyskytuje, jelikož vyhynula.⁷¹

⁷⁰ Kamenná moře jsou pokryvy ostrohranných až slabě zaoblených úlomků hrubé velikosti na svazích a plochých vrcholových partiích terénu. Vznikají zvětráváním.

Čerpáno z: Lexikon tvarů reliéfu – elektronická učebnice. *Lexikon tvarů reliéfu – elektronická učebnice* [online]. Olomouc: Katedra geografie Přírodovědecké fakulty UP v Olomouci, c2010 [cit. 2020-06-28]. Dostupné z: https://geography.upol.cz/soubory/studium/e-ucebnice/Smolova-2010/lexikon/periglacialni/kammenne_more.html

⁷¹ Příroda a krajina Českosaského Švýcarska. *Oficiální webové stránky NP České Švýcarsko a CHKO Labské pískovce* [online]. Správa Národního parku České Švýcarsko [cit. 2020-02-23]. Dostupné z: <https://www.npcs.cz/priroda-krajina-ceskosaskeho-svycarska>

Stejně jako rostlinstvo je i zvířena v této oblasti různorodá. Z ptáků je možné spatřit například ledňáčka říčního, kormorána velkého či konipase horského. Hojně se zde vyskytují i různé druhy netopýrů nebo také bobr obecný, myšice temnopásá či vydra říční. Ze savců zde žije například rys ostrovid, kamzík horský a muflon obecný. K nepůvodním živočichům patří norek americký či mýval severní. Bohatě jsou zastoupené i druhy bezobratlých tvorů. Mezi vzácné druhy hmyzu se řadí střevlík lesklý, hnědásek chrastavcový a soumračník černohnědý. V řece Kamenici žije losos obecný, který patří k nejvzácnějším živočichům tohoto národního parku.

O národní park pečuje Správa národního parku České Švýcarsko, která sídlí v Krásné Lípě. Jejím ředitelem je v současné době Ing. Pavel Benda. Správa NPCS se skládá z několika odborů – Odbor ochrany přírody, Odbor péče o ekosystémy, Odbor ekonomiky a Odbor veřejných vztahů.⁷²



Obr. č. 14: Ledňáček říční⁷³

⁷² Informace na této stránce byly čerpány z: Příroda a krajina Českosaského Švýcarska. *Oficiální webové stránky NP České Švýcarsko a CHKO Labské pískovce* [online]. Správa Národního parku České Švýcarsko [cit. 2020-02-23]. Dostupné z: <https://www.npcs.cz/priroda-krajina-ceskosaskeho-svycarska>

Kontakty na zaměstnance. *Oficiální webové stránky NP České Švýcarsko a CHKO Labské pískovce* [online]. Správa Národního parku České Švýcarsko [cit. 2020-06-28]. Dostupné z: <https://www.npcs.cz/kontakty-na-zamestnance>

⁷³ České Švýcarsko. *České Švýcarsko – Výlety, zážitky, ubytování* [online]. Krásná Lípa: České Švýcarsko Obecně prospěšná společnost [cit. 2020-06-28]. Dostupné z: <https://www.ceskesvycarsko.cz/cs/ceske-svycarsko>

5.1 Národní park České Švýcarsko jako turistická destinace

Národní park ročně navštíví přibližně milion turistů.⁷⁴ Jejich počet se rok od roku zvyšuje. České Švýcarsko získalo ocenění „Evropská destinace nejvyšší kvality za Českou republiku v kategorii Cestovní ruch a chráněné oblasti“ díky němuž se zařadilo mezi nejvýznamnější turistické regiony Evropy.⁷⁵

Mimo pěší turistiku se v národním parku rozvíjí i cykloturistika. Turisté mají také možnost absolvovat různé výlety na lodích. Na území Českého Švýcarska se nachází řada zámků, například zámek v Děčíně, který je výjimečný krásnou růžovou zahradou ze 17. století. Pozornost návštěvníků přiláká mimo jiné i lidová architektura, která se zachovala ve zdejších vesnicích. Krásné roubené stavby jsou k vidění například ve Vysoké Lípě či v Janově.⁷⁶



Obr. č. 15: Růžová zahrada na zámku v Děčíně⁷⁷

Turisticky zajímavé jsou především pískovcové útvary a rozmanitá příroda. Pravděpodobně nejznámějším místem tohoto národního parku je Pravčická brána – největší přírodní skalní brána Evropy. Přímo u ní se nachází výletní zámeček Sokolí hnízdo. Velmi oblíbené jsou i soutěsky na řece Kamenici v Hřensku. Patří

⁷⁴ HOLOUBEK, Jaroslav. *České Švýcarsko: (krajina inspirace)*. Krásná Lípa: České Švýcarsko, 2012, 192 s. ISBN 978-80-87248-22-5.

⁷⁵ České Švýcarsko. *České Švýcarsko – Výlety, zážitky, ubytování* [online]. Krásná Lípa: České Švýcarsko Obecně prospěšná společnost [cit. 2020-06-28]. Dostupné z: <https://www.ceskesvycarsko.cz/cs/ceske-svycarsko>

⁷⁶ *Tamtéž*

⁷⁷ Kudy z nudy – Růžová zahrada na zámku v Děčíně. *Kudy z nudy* [online]. CzechTourism, c2020 [cit. 2020-06-30]. Dostupné z: <https://www.kudyznudy.cz/aktivity/ruzova-zahrada-na-zamku-v-decine>

mezi ně Divoká a Edmundova soutěska. Turisté se sem dostanou přímo z Hřenska, avšak tuto trasu je možné absolvovat pouze od Velikonoc do konce října. Podrobnější informace o jejich provozu a vstupném se nacházejí na oficiálních stránkách obce Hřensko.⁷⁸ Další známou soutěskou je i Ferdinandova, která se nachází u Dolského mlýna, což je zřícenina mlýna, který je spojený s tajemnou pověstí o tragédii mlynářovy rodiny. Dominantou národního parku je také jeho nejvyšší vrchol – Růžový vrch (619 m n. m.).⁷⁹



Obr. č. 16: Pravčická brána (zdroj: vlastní fotografie)

V Českém Švýcarsku se nachází spousta vyhlídkových míst, ze kterých je možné pozorovat divy zdejší přírody. K nejnámějším patří Jetřichovické vyhlídky či Mariina vyhlídka, která je považována za jeden z nejkrásnějších symbolů tohoto národního parku. Další vyhledávanou vyhlídkou je i Rudolfův Kámen. Nedaleko Jetřichovic se nachází také Trpasličí skála, která je neobvyklá tím, že jsou do ní vytesáni právě trpaslíci.

⁷⁸ Hřensko | Herrnskretschchen | oficiální web obce. *Hřensko* | *Herrnskretschchen* | *oficiální web obce* [online]. Obec Hřensko [cit. 2020-06-30]. Dostupné z: <https://www.hrensko.cz/inpage/informace/>

⁷⁹ Informace na této stránce byly čerpány z: Úvod – Visit České Švýcarsko. *Visit České Švýcarsko* [online]. [cit. 2020-06-28]. Dostupné z: <https://www.visitceskesvycarsko.cz/>

Překrásný pohled na Labské pískovce a Pravčickou bránu se turistům naskytne při pohledu z rozhledny Růženka, která se nachází v obci Růžová nedaleko od Janova.⁸⁰



Obr. č. 17: Zámek Sokolí hnízdo (zdroj: vlastní fotografie)

5.2 Turistický potenciál Národního parku České Švýcarsko

5.2.1 Primární nabídka

Přírodní potenciál

I přesto, že se jedná o menší území, se Národní park České Švýcarsko pyšní spoustou přírodních krás. Příroda je v této oblasti různorodá stejně tak jako druhy živočichů a rostlin, které zde žijí. Z tohoto pohledu má tedy národní park svým návštěvníkům rozhodně co nabídnout (viz Kapitola 5).

⁸⁰ 25 nejkrásnějších míst národního parku České Švýcarsko a jeho okolí. *HappyMag.cz – Děláme Čechy šťastnějšími* [online]. Happymag.cz, c2017-2018, 26. 4. 2020 [cit. 2020-07-02]. Dostupné z: <https://happymag.cz/cestovani/nejkrasnejsi-mista-ceske-svycarsko/>

Kulturně-historický potenciál

Mimo přírodních památek se na území Českého Švýcarska nachází i řada zámků, skalních hrádků a zřícenin. Příkladem je zámek v Děčíně či Šluknovský zámek, kde se každoročně konají oblíbené zámecké slavnosti.⁸¹ Dále jsou zde různá muzea či důlní pamětihodnosti. Zajímavým místem je i podzemní továrna Rabštejn v obci Jánská. Za druhé světové války sloužila jako německý koncentrační tábor.⁸²

Obdivuhodné jsou také pozůstatky lidové architektury, které se zachovaly například v Janově a ve Vysoké Lípě (viz Kapitola 5.1). Vedle těchto památek se zde vyskytuje i množství sakrálních pamětihodností, například skalní kaple sv. Ignáce z roku 1760 vytesaná do skály.⁸³

Organizované akce

Správa národního parku České Švýcarsko pořádá během roku různé akce pro veřejnost. Většina těchto akcí je spojena s přírodou tohoto národního parku. Mezi konkrétní události patří například Dny lesních řemesel u Dolského mlýna v Jetřichovicích, kde se návštěvníci mohou dozvědět, v čem spočívají jednotlivá lesní řemesla.⁸⁴

Správa Českého Švýcarska se zabývá také ekologií. Vydává časopis o ekologické výchově v Národním parku, organizuje různé přednášky, soutěže a nabízí různé programy pro děti a mládež, například návštěvu tohoto parku jako školní výlet či dětské tábory.⁸⁵

⁸¹ Informace na této stránce byly čerpány z: Cíle, zážitky, trasy a další. *České Švýcarsko – Výlety, zážitky, ubytování* [online]. Krásná Lípa: České Švýcarsko Obecně prospěšná společnost [cit. 2020-07-02]. Dostupné z: <https://www.ceskesvycarsko.cz/cs/co-tu-delat>

⁸² *Tamtéž*

⁸³ *Tamtéž*

⁸⁴ *České Švýcarsko: Zpravodaj správy národního parku České Švýcarsko* [online]. Českosaské Švýcarsko, 2020 [cit. 2020-06-30]. Dostupné z: https://www.npcs.cz/sites/default/files/prilohy/2020/05/zpravodaj_2001.pdf

⁸⁵ Pro děti a učitele. *Oficiální webové stránky NP České Švýcarsko a CHKO Labské pískovce* [online]. Krásná Lípa: Správa Národního parku České Švýcarsko [cit. 2020-06-28]. Dostupné z: <https://www.npcs.cz/evvo>

Návštěvníci se mohou také zúčastnit dobrovolnických činností na pomoc národnímu parku, kupříkladu brigáda na Dolském mlýně, a různých vzdělávacích exkurzí například Cesta do pravěku ve Vysoké Lípě či exkurze Ze života hmyzu, která se koná v Krásné Lípě.⁸⁶

Další aktuální akce pro veřejnost jsou zveřejňovány informačními centry této oblasti (viz kapitola 5.2.2).

5.2.2 Sekundární nabídka

Suprastruktura cestovního ruchu

Ubytovací a stravovací zařízení

Poměrně široký výběr ubytovacích a stravovacích zařízení především v turistických centrech tohoto národního parku. Mimo to se návštěvníci mohou ubytovat i v historicky cenných objektech lidové architektury, například v historické lovecké chatě na Tokáni nedaleko Jetřichovic, která byla postavena hrabětem Kinským na začátku 20. století.⁸⁷ Mezi nejlépe hodnocená ubytovací zařízení této oblasti patří například Chata České Švýcarsko – apartmány, která se nachází v Krásné Lípě. Svým návštěvníkům kromě netradičního ubytování v přírodním moderním stylu, nabízí venkovní bazén, soukromou část pláže či saunu.⁸⁸ Zajímavý je také Hotel Praha v Hřensku, jehož historie sahá až do roku 1910. Dále například Apartmány Stará Škola v Krásné Lípě.⁸⁹

⁸⁶ České Švýcarsko: Zpravodaj správy národního parku České Švýcarsko [online]. Českosaské Švýcarsko, 2020 [cit. 2020-06-30]. Dostupné z: https://www.npcs.cz/sites/default/files/prilohy/2020/05/zpravodaj_2001.pdf

⁸⁷ Lovecká chata Tokáň – Na Tokáni, České Švýcarsko. *Zažijte České Švýcarsko na 100% – Ubytování a Výlety na jednom místě* [online]. Region-Tour.cz, c2008-2019 [cit. 2020-06-28]. Dostupné z: <https://www.region-ceskesvycarsko.cz/ubytovani/penziony/lovecka-chata-tokan/>

⁸⁸ Bohemian COTTAGE-ubytování,jóga,wellness,výlety České Švýcarsko. *Bohemian COTTAGE-ubytování,jóga,wellness,výlety České Švýcarsko* [online]. IPC Corporation [cit. 2020-06-28]. Dostupné z: <https://www.cottage.cz/>

⁸⁹ Hotel Praha **** Hřensko. *Hotel Praha **** Hřensko* [online]. Hřensko: Hotel PRAHA Hřensko, c2020 [cit. 2020-06-28]. Dostupné z: <http://www.hotel-hrensko.cz/>

Apartmány Stará Škola, ubytování Krásná Lípa České Švýcarsko. *Chaty a chalupy k pronajmutí, pronájem chat a chalup* [online]. e-chalupy.cz [cit. 2020-07-02]. Dostupné z: https://www.e-chalupy.cz/ceske_svycarsko/ubytovani-krasna-lipa-apartmany-stara-skola-2686.php

K neobvyklým stravovacím zařízením na území národního parku patří restaurace Sokolí hnízdo, která se nachází přímo u Pravčické brány a nabízí krásný výhled do zdejší krajiny.

Infrastruktura cestovního ruchu

Turistická informační centra

Na území národního parku se nachází několik informačních center. Patří mezi ně například informační středisko Saula, Jetřichovice, Dům Českého Švýcarska v Krásné Lípě či informační středisko Hřensko.

V informačním středisku Dům Českého Švýcarska se nachází interaktivní expozice, která poskytuje návštěvníkům zajímavé informace o tomto chráněném území a jeho hodnotách. Navíc je zde také možnost ubytování přímo v Domě Českého Švýcarska.⁹⁰

Všeobecná infrastruktura

Dopravní dostupnost

Národní park je pro návštěvníky relativně dobře dostupný. Turisté mohou využít automobilovou, autobusovou, vlakovou i lodní dopravu po Labi. K dispozici jsou pravidelné turistické autobusové linky i speciální vlaková doprava – Dráha národního parku. Jedná se o tři tratě, které vedou jak Národním parkem České Švýcarsko, tak i sousedním Saským Švýcarskem a okolními chráněnými krajinnými oblastmi. Pro cyklisty jsou připraveny cyklobusy a cyklovlaky.⁹¹

Veškeré jízdní řády jsou uvedeny na oficiálních stránkách Národního parku České Švýcarsko.⁹²

Parkování je na většině míst zpoplatněno.

⁹⁰ Informační střediska. *Oficiální webové stránky NP České Švýcarsko a CHKO Labské pískovce* [online]. Správa Národního parku České Švýcarsko [cit. 2020-05-28]. Dostupné z: <https://www.npcs.cz/informacni-strediska>

⁹¹ Turistická doprava. *Oficiální webové stránky NP České Švýcarsko a CHKO Labské pískovce* [online]. Správa Národního parku České Švýcarsko [cit. 2020-05-28]. Dostupné z: <https://www.npcs.cz/turisticka-doprava>

⁹² *Tamtéž*

Aktivity

Území národního parku je vhodné pro pěší turistiku a cyklistiku. Pro cyklisty jsou zde vyznačené cyklotrasy v celkové délce 55 km. V Českém Švýcarsku je také možnost jízdy na koních po hipostezkách o délce 37 km. Oblíbené jsou mimo jiné i výlety na koloběžkách. Návštěvníci zde mohou také nocovat a tábořit, avšak v současné době je to možné pouze v kempu na Mezní Louce. Více míst s možností nocování je také v CHKO Labské pískovce, která se nachází na území tohoto národního parku.⁹³ Přítomnost pískovcových skal umožňuje v Českém Švýcarsku provozování horolezectví.⁹⁴ Veškeré zmíněné aktivity mají na tomto chráněném území svá pravidla, která je nutné dodržovat. Více se o nich návštěvníci mohou dočíst na oficiálních stránkách NPCŠ v sekci pro návštěvníky.

Z dalších aktivit je tu například možnost hraní golfu v Janově. V Jedlově se nachází lanové centrum. Pro rodiny s dětmi je k dispozici Sportovní areál Českého Švýcarska v Krásné Lípě, který nabízí široký výběr sportovních aktivit. V Děčíně mohou návštěvníci zavítat také do zoologické zahrady.

Zajímavým tipem na výlet mohou pro někoho být plavby loděmi po Labi či plavby soutěskami v národním parku. Velmi oblíbené jsou plavby z Děčína přes Hřensko až do Drážďan. Jejich cena se pohybuje okolo 2 000 Kč za osobu.⁹⁵ Tyto a podobné výlety zajišťuje společnost Labská plavební.⁹⁶ Tato oblast přeje i dalším vodním sportům jako je rafting, paddleboarding a podobně.

⁹³ Pravidla pro návštěvu. *Oficiální webové stránky NP České Švýcarsko a CHKO Labské pískovce* [online]. Správa Národního parku České Švýcarsko [cit. 2020-06-28]. Dostupné z: <https://www.npcs.cz/navstevnik>

⁹⁴ Horolezectví. *Oficiální webové stránky NP České Švýcarsko a CHKO Labské pískovce* [online]. Správa Národního parku České Švýcarsko [cit. 2020-05-28]. Dostupné z: <https://www.npcs.cz/horolezectvi>

⁹⁵ Cíle, zážitky, trasy a další. *České Švýcarsko – Výlety, zážitky, ubytování* [online]. Krásná Lípa: České Švýcarsko Obecně prospěšná společnost [cit. 2020-05-28]. Dostupné z: <https://www.ceskesvycarsko.cz/cs/co-tu-delat>

⁹⁶ Labská plavební společnost – Loď Děčín Hřensko Bad Schandau Drážďany, plavba lodí Ústí nad Labem Mělník. *Labská plavební společnost – Loď Děčín Hřensko Bad Schandau Drážďany, plavba lodí Ústí nad Labem Mělník* [online]. labskaplavebni.cz, c2011-2020 [cit. 2020-06-28]. Dostupné z: <https://www.labskaplavebni.cz/>



Obr. č. 18: Plavby z Děčína⁹⁷



Obr. č. 19: Plavby soutěskami ve Hřensku⁹⁸

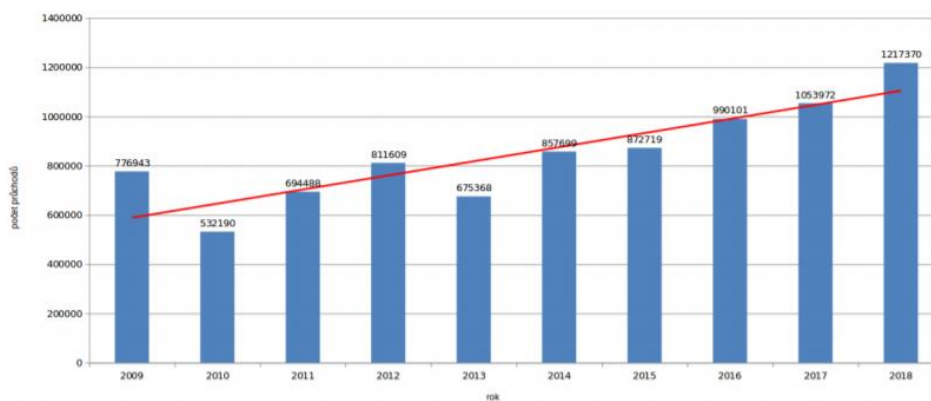
Poptávka

Národní park každoročně navštíví okolo milionu turistů jak z Čech, tak ze zahraničí. Počet návštěvníků se stále zvyšuje.

⁹⁷ Výletní loď Děčín Poseidon – plavba na Labi, České Švýcarsko. *Zažijte České Švýcarsko na 100% – Ubytování a Výlety na jednom místě* [online]. Region-Tour.cz, c2008-2019 [cit. 2020-07-02]. Dostupné z: <https://www.region-ceskesvycarsko.cz/turisticke-zajimavosti/atrakce/vyletni-lod-poseidon-decin/>

⁹⁸ Hřensko | Herrnskretschchen | oficiální web obce. *Hřensko | Herrnskretschchen | oficiální web obce* [online]. Obec Hřensko [cit. 2020-07-02]. Dostupné z: <https://www.hrensko.cz/inpage/edmundova-souteska/>

Vývoj návštěvnosti NP České Švýcarsko v letech 2009 až 2018



Pozn.: Údaje za jednotlivé roky jsou součtem zaznamenaných průchodů ze 13 sledovaných lokalit. Nejedná se o celkovou návštěvnost NP České Švýcarsko.

Obr. č. 20: Graf návštěvnosti⁹⁹

⁹⁹ Ročenka 2018. Krásná Lípa: Správa Národního parku České Švýcarsko, 2018, 62 s. ISBN 978-80-8762-019-9.

6 Dotazník

Do své práce jsem zahrнула metodu šetření pomocí dotazníku, abych zjistila, jak byli návštěvníci spokojeni s návštěvou dotyčných parků. Oslovila jsem celkem 100 respondentů různé věkové kategorie a dosaženého vzdělání – 50 osob, které navštívily Krkonošský národní park a 50 osob, které navštívily národní park České Švýcarsko. Oba dotazníky obsahují dohromady 25 otázek, z toho 5 otázek, kde se mohli respondenti otevřeně vyjádřit.

V následující části budou porovnány výsledky vyplývající z obou dotazníků. Pro přehlednější znázornění využiji grafy.

1. Pohlaví

První otázka se týkala pohlaví respondentů. U Krkonošského národního parku se dotazníku zúčastnilo celkem 27 žen a 23 mužů. U národního parku České Švýcarsko se jednalo o 24 žen a 26 mužů.

2. Věk

Tato otázka byla zaměřena na věkovou kategorii dotázaných. U obou parků převažují respondenti ve věku 20–40 let a 40–60 let.

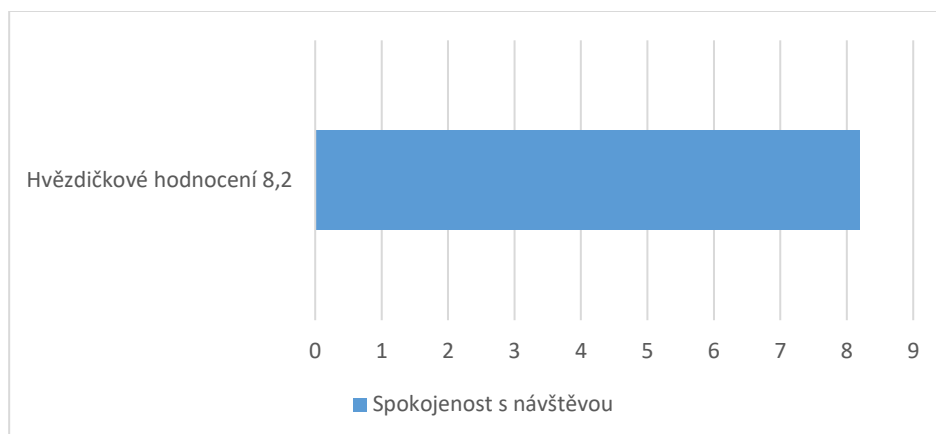
3. Dosažené vzdělání

Třetí otázka se týkala dosaženého vzdělání dotazovaných osob. U obou dotazníků převládají respondenti se středoškolským vzděláním s maturitou a s vysokoškolským vzděláním.

4. Jak byste celkově ohodnotili Vaši návštěvu v Krkonošském národním parku/Českém Švýcarsku?

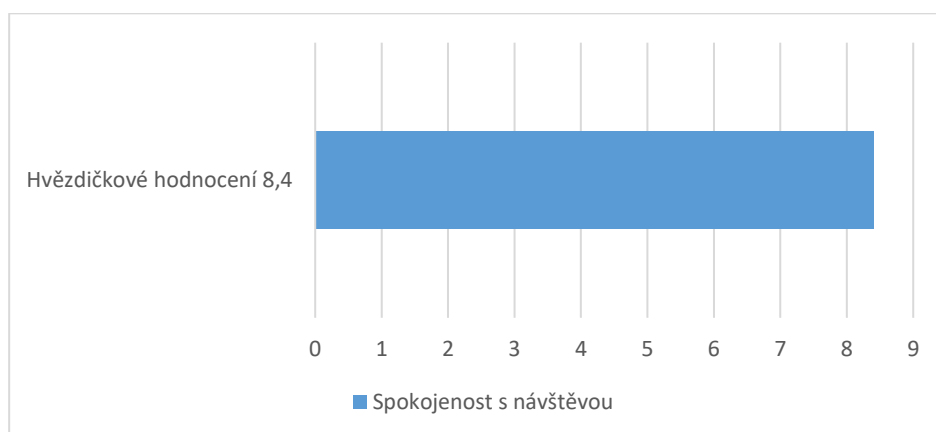
Z výsledků vyplývá, že návštěvníci byli s návštěvou dotčených parků velmi spokojeni.

Krkonošský národní park



Graf č. 1: Spokojenost s návštěvou Krkonošský národní park (zdroj: vlastní)

České Švýcarsko



Graf č. 2: Spokojenost s návštěvou České Švýcarsko (zdroj: vlastní)

5. Bylo něco, co se Vám při návštěvě tohoto národního parku nelíbilo?

Krkonošský NP

Celkem 16 osob v tomto parku s ničím problémem nemělo nebo se k otázce nevyjádřily.

Nejvíce návštěvníkům vadilo velké množství turistů (28 %), vysoké ceny (10 %), zničené stromy (6 %) či nepořádek u cest (6 %). Méně častou odpovědí byla náročnost některých tras (4 %) či nepředvídatelné počasí (4 %). Někteří respondenti zmínili, že v parku bylo nedostatečné množství odpadkových košů, špatně udržované komunikace v zimě, málo turistických aktivit na podzim, příliš velké zásahy a úpravy krajiny kvůli návštěvníkům či nedostatečné a předražené parkování (2 % u všech odpovědí).

Také se zde objevila odpověď kritizující nařízení na tomto území týkající se povolení vjezdu automobilů na místa, kam je cyklistům vjezd zakázán.

České Švýcarsko

Dohromady devatenácti návštěvníkům při návštěvě tohoto parku nic nevadilo nebo se k této otázce vůbec nevyjádřili.

Stejně jako u Krkonošského národního parku se dotázaným nejvíce nelíbilo velké množství turistů (26 %), nepořádek podél cest (8 %), vysoké ceny a placené parkování (12 %) či počasí (6 %).

Z dalších odpovědí, které se zde objevily, například omezené použití platební karty, zpoplatněný vstup na Pravčickou bránu, nedostatek parkovacích míst, poničené informační cedule, malé množství restaurací či místy nedostupný internet (každá odpověď 2 %).

6. Co se Vám nejvíce líbilo v národním parku České Švýcarsko/ Krkonošském národním parku?

Krkonošský národní park

Nejvíce se v tomto národním parku návštěvníkům líbila příroda (68 %), klid (6 %), čistý vzduch (4 %), lesy (6 %) či výhledy (4 %). Dále zde byla zmíněna konkrétní místa, například Mumlavský vodopád (6 %), Sněžka (4 %), Sněžné jámy, Pančavský vodopád či cesta podél Bílého Labe (2 %).

České Švýcarsko

Stejně jako u KRNAPu byla nejčastější odpovědí příroda (38 %). Dále ovzduší (6 %), výhledy (6 %), místní stezky (8 %) či sakrální památky (4 %). Velmi často dotazovaní zmiňovali také Pravčickou bránu (20 %), zdejší soutěsky a plavbu těmito soutěskami na loďkách (14 %). Z dalších míst se zde objevilo Hřensko (6 %) a Dolský mlýn (4 %).

7. Jak jste byli spokojeni s ubytovacími, stravovacími či jinými službami poskytovanými na území tohoto národního parku?

Krkonošský národní park

Naprostá většina respondentů byla s místními službami spokojena (48 %), někteří byli dokonce velmi spokojeni (18 %). Další častou odpovědí byla nespokojenost s vysokými cenami (12 %). Někteří z dotazovaných tyto služby nevyužili nebo se k této otázce nijak nevyjádřili (24 %).

České Švýcarsko

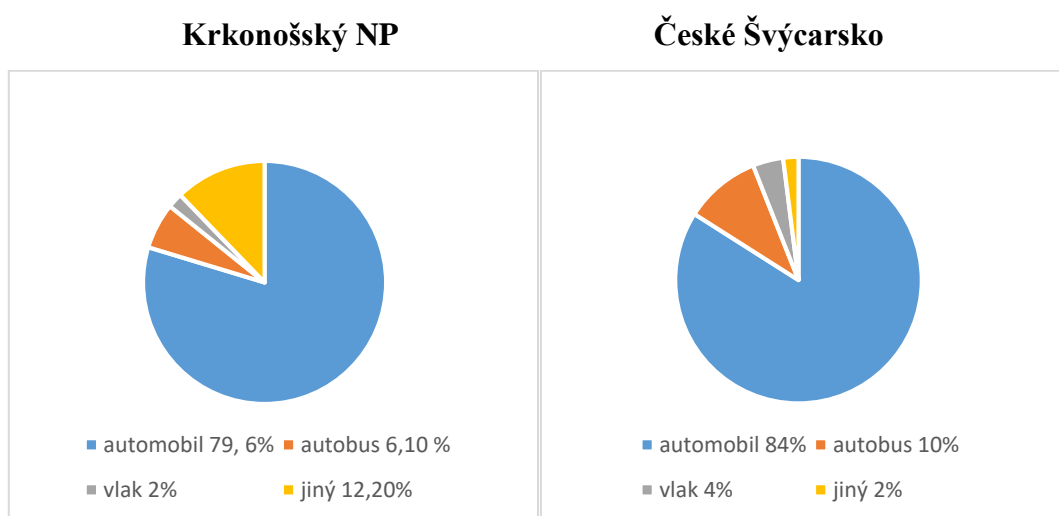
Velmi podobné odpovědi jako u Krkonošského NP, většina návštěvníků byla se zdejšími službami spokojena (76 %). Opět se zde objevila odpověď týkající se vyšších cen (6 %).

Celkem 9 respondentů tyto služby nevyužilo nebo na tuto otázku neodpovědělo.

8. Jaký způsob dopravy jste využili, abyste se do parku dostali?

Z odpovědí na tuto otázku vyplynulo, že většina respondentů cestovala do zmíněných parků automobilem. Z prvního grafu je patrné, že návštěvníci využili také více druhů dopravy či kombinaci několika druhů dopravy (viz jiný).

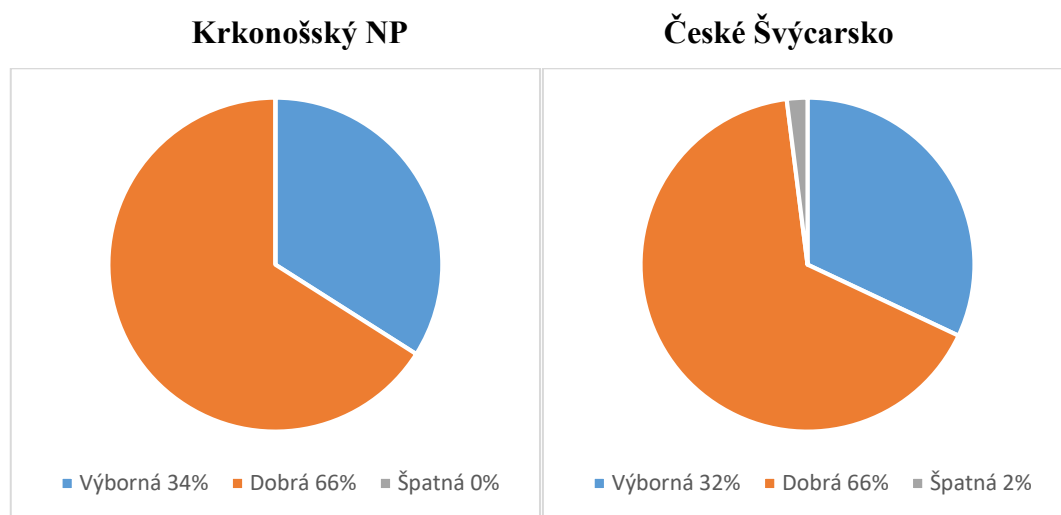
Do Českého Švýcarska cestovalo větší množství dotázaných také autobusem.



Graf č. 3: Způsob dopravy (zdroj: vlastní)

9. Jak byste ohodnotili dopravní dostupnost národního parku?

Z grafů lze vyčíst, že téměř všichni dotázaní ohodnotili dopravní dostupnost obou parků kladně.



Graf č. 4: Dopravní dostupnost (zdroj: vlastní)

10. Pokud jste cestovali automobilem, měli jste problémy s parkováním?

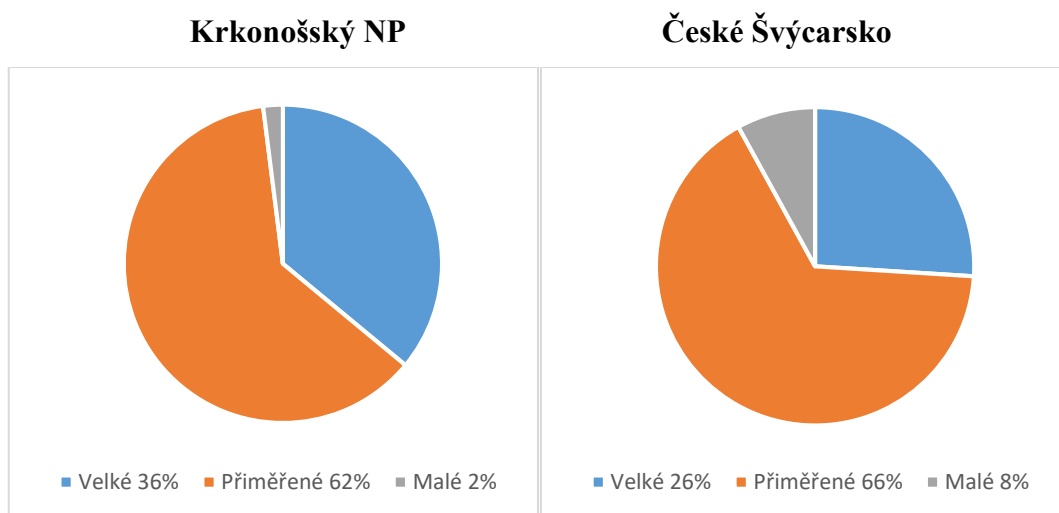
Z odpovědí na tuto otázku vyplývá, že většina návštěvníků neměla potíže s parkováním (76,1 %). U Českého Švýcarska je tomu podobně (86 %).

11. Jaké jste měli zkušenosti s cenami v národním parku?

Větší části respondentů, která navštívila KRNAP, se zdály ceny vysoké (58 %). Naopak vyšší počet dotázaných z druhého dotazníku ohodnotil ceny jako obvyklé (66 %).

12. Jak byste ohodnotili množství turistických aktivit na území národního parku?

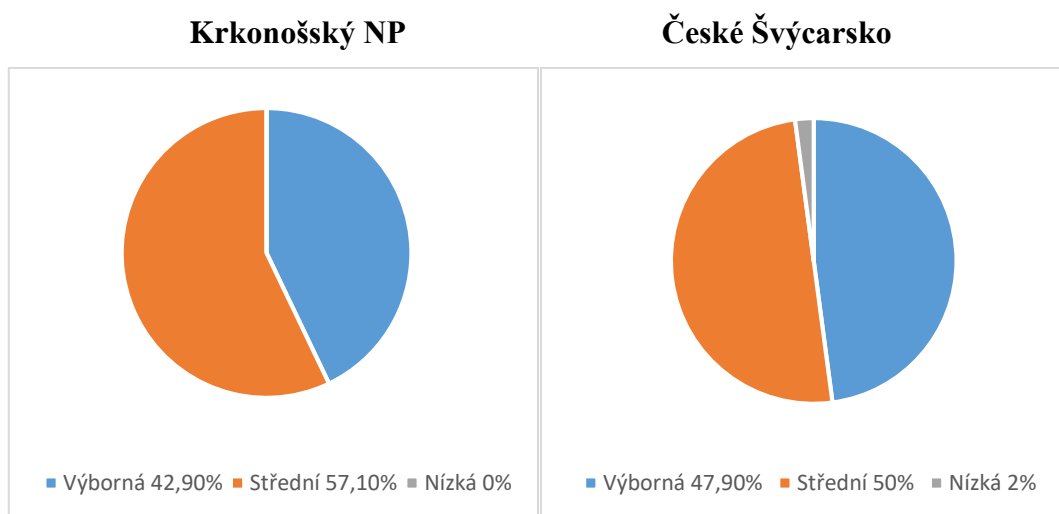
Větší část dotázaných v tomto případě uvedla, že ve zmíněných parcích bylo přiměřené množství aktivit.



Graf č. 5: Množství aktivit (zdroj: vlastní)

13. Jak byste ohodnotili kvalitu poskytovaných služeb v místních informačních centrech?

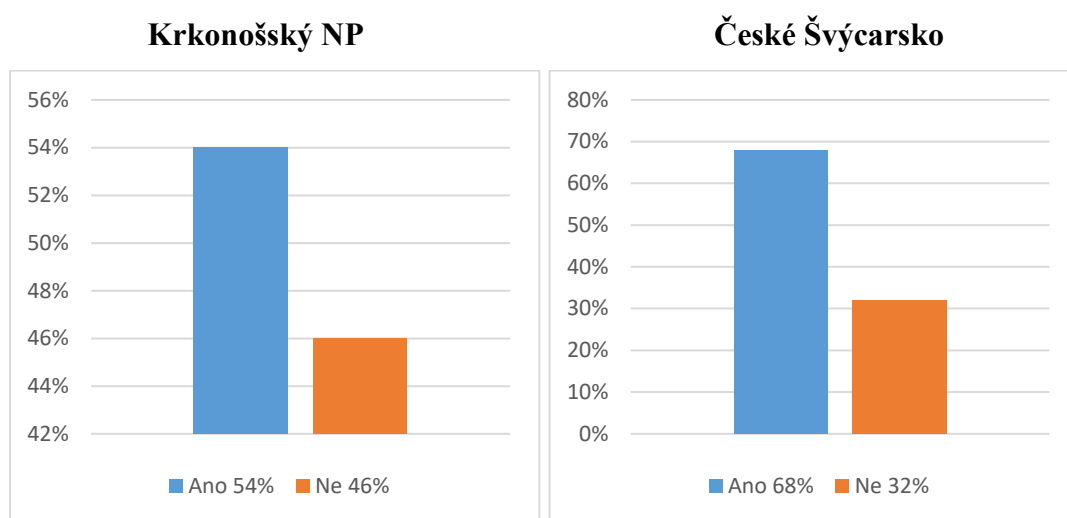
Téměř všichni respondenti ohodnotili kvalitu poskytovaných služeb v místních informačních centrech kladně.



Graf č. 6: Kvalita služeb informačních center (zdroj: vlastní)

14. Narazili jste při návštěvě národního parku na odhozené odpadky či jiný nepořádek?

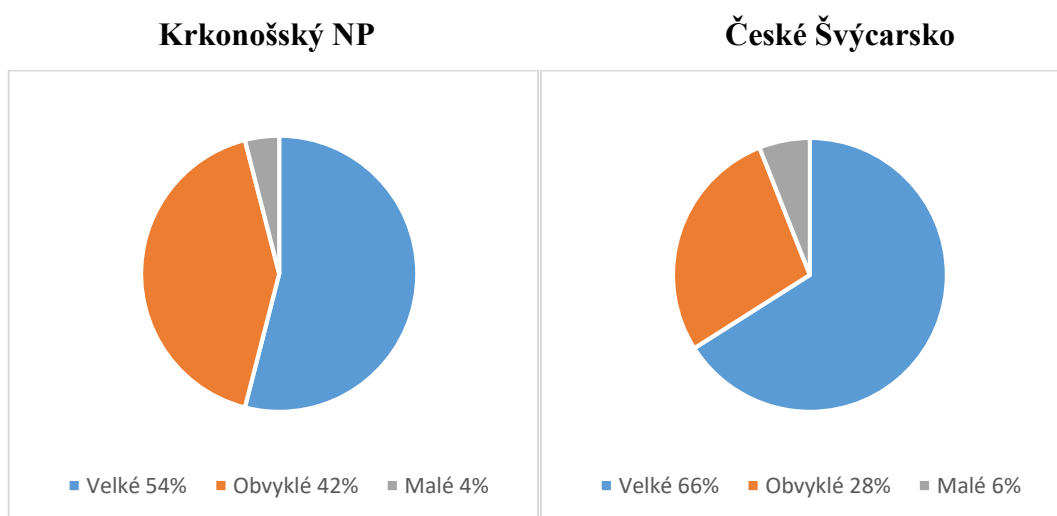
Velká část dotázaných uvedla, že narazila při návštěvě těchto parků na odhozené odpadky či jiný nepořádek. Hůře dopadlo České Švýcarsko.



Graf č. 7: Odpadky (zdroj: vlastní)

15. Jak byste ohodnotili množství turistů v národním parku během Vaší návštěvy?

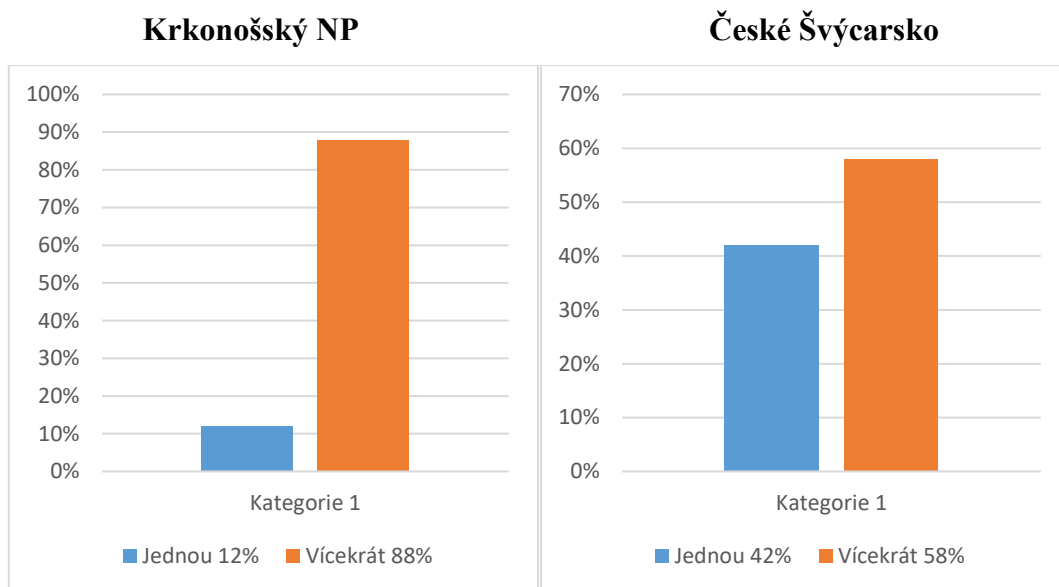
V obou případech respondenti uvedli, že během své návštěvy registrovali velké množství turistů. U Českého Švýcarska je toto procento o něco vyšší.



Graf č. 8: Množství turistů (zdroj: vlastní)

16. Kolikrát jste tento park navštívili?

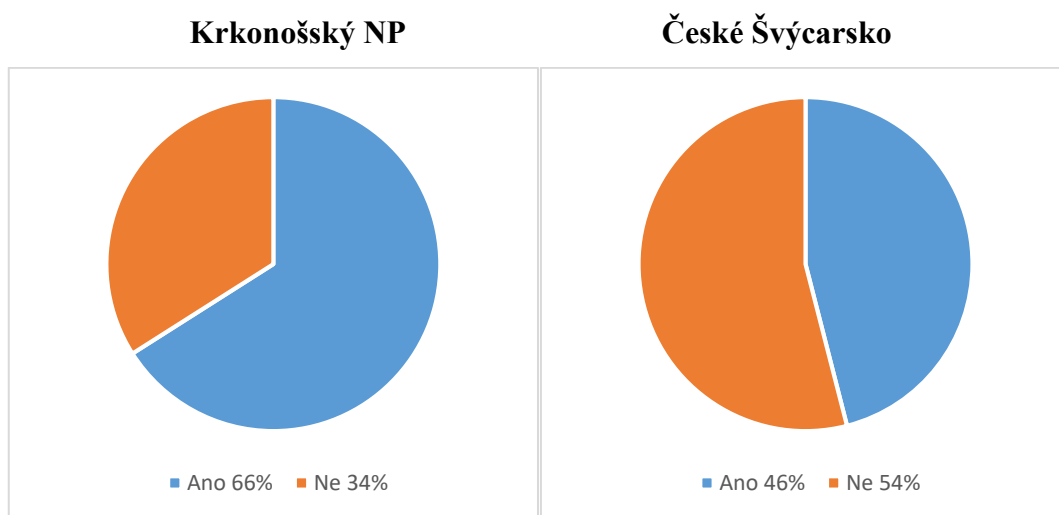
Z grafů vyplývá, že většina dotázaných navštívila tyto parky vícekrát.



Graf č. 9: Návštěvnost (zdroj: vlastní)

17. Přenocovali jste na území národního parku?

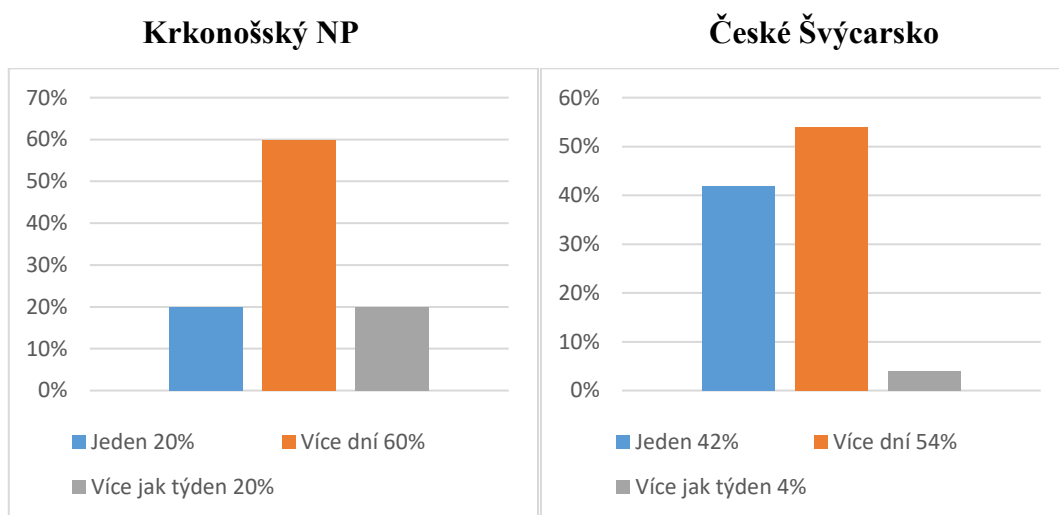
V Krkonošském národním parku více respondentů alespoň jednou nocovalo. Naopak je tomu v Českém Švýcarsku.



Graf č. 10: Nocování (zdroj: vlastní)

18. Kolik dní jste v tomto národním parku strávili?

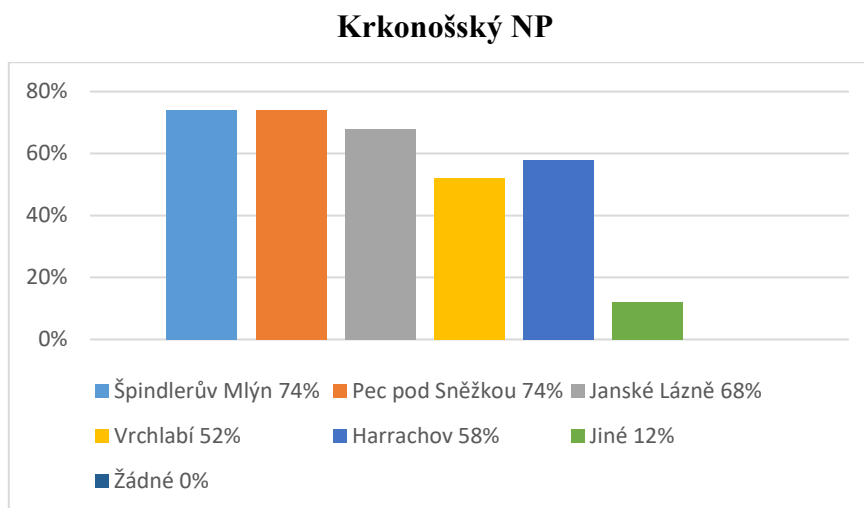
Z obou grafů lze vyčíst, že větší počet dotázaných strávil v dotyčném národním parku více dní.



Graf č. 11: Počet strávených dnů (zdroj: vlastní)

19. Které z těchto měst/míst jste navštívili?

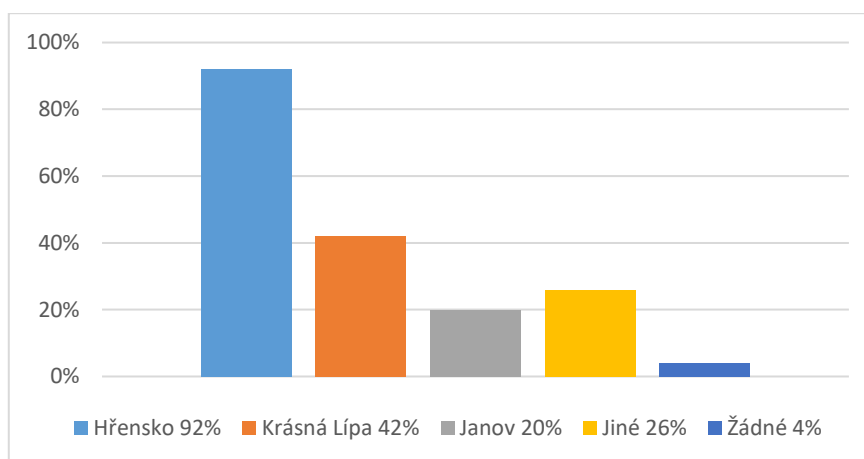
Z tohoto grafu vyplývá, že nejvíce respondentů navštívilo Špindlerův Mlýn a Pec pod Sněžkou, a to pravděpodobně z toho důvodu, že se jedná o významná lyžařská střediska. Dále se umístily Janské Lázně, nakonec Harrachov a Vrchlabí.



Graf č. 12: Navštívená místa Krkonošský NP (zdroj: vlastní)

Nejčastěji na tuto otázku dotazovaní odpověděli, že navštívili Hřensko, Krásnou Lípou a Janov. V kategorii jiné se vícekrát objevily Jetřichovice či Mezní Louka. Ve Hřensku a jeho okolí se nacházejí nejnámější místa tohoto národního parku. Pravděpodobně z tohoto důvodu je nejnavštěvovanější.

České Švýcarsko

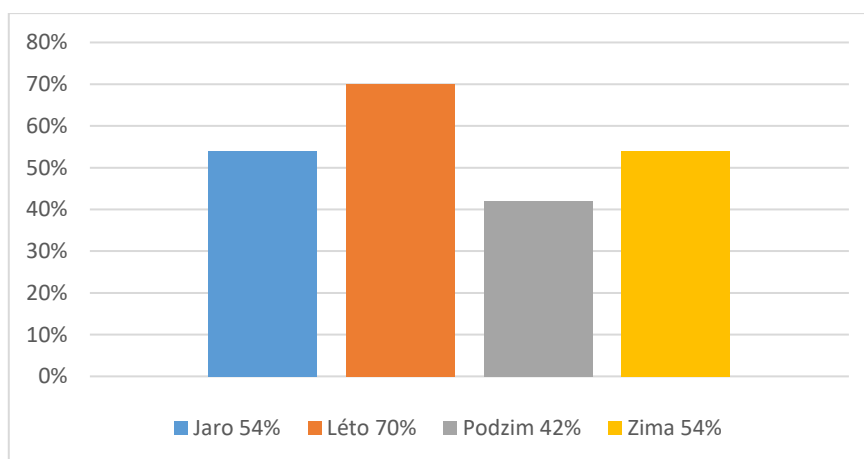


Graf č. 13: Navštívená místa České Švýcarsko (zdroj: vlastní)

20. Během jakého ročního období jste tento národní park navštívili?

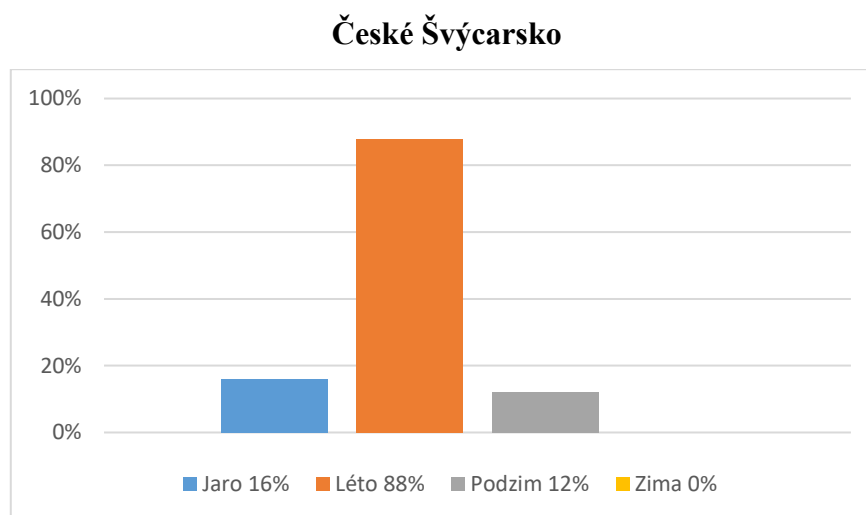
Z tohoto grafu je patrné, že turisté navštěvují Krkonošský národní park během celého roku, z čehož plyne, že území tohoto NP umožňuje provozování různých aktivit celoročně. Nejvíce navštěvovali dotázaní KRNAP během letního a zimního období.

Krkonošský NP



Graf č. 14: Sezónnost Krkonošský NP (zdroj: vlastní)

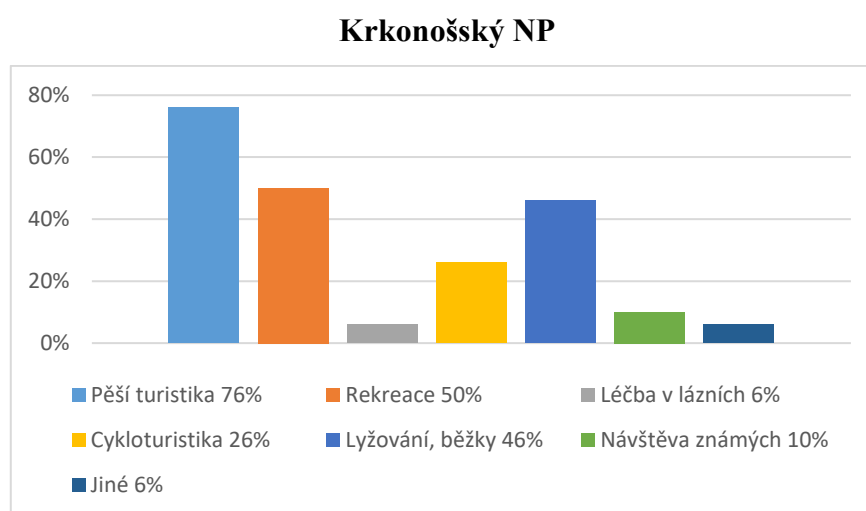
U grafu Českého Švýcarska se naopak ukázalo, že hlavní sezónou je jednoznačně léto, což je pravděpodobně způsobeno tím, že v tomto období je zde pro návštěvníky k dispozici nejvíce aktivit. Několik málo turistů uvedlo, že navštívili toto území i během jara a podzimu.



Graf č. 15: Sezónnost České Švýcarsko (zdroj: vlastní)

21. Za jakým účelem jste park navštívili?

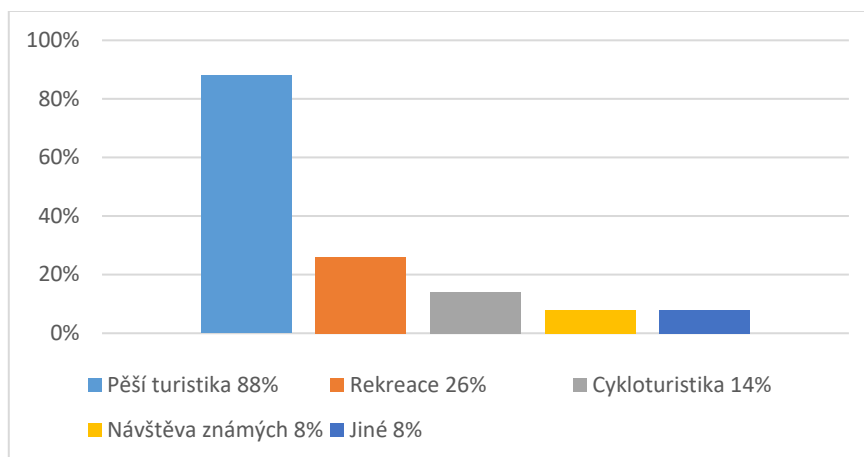
Nejčastěji respondenti uvedli, že park navštívili za účelem pěší turistiky, rekreace a zimních sportů.



Graf č. 16: Důvod návštěvy Krkonošský NP (zdroj: vlastní)

U národního parku České Švýcarsko většina respondentů sdělila, že navštívila tento park za účelem pěší turistiky. Tato aktivita se na území NP nabízí zřejmě nejvíce.

České Švýcarsko



Graf č. 17: Důvod návštěvy České Švýcarsko (zdroj: vlastní)

22. Co byste v tomto národním parku změnili, kdybyste mohli?

Krkonošský národní park

Celkem 24 respondentů se k této otázce nevyjádřilo nebo sdělilo, že je nenapadá nic, co by ve zmíněném parku změnili.

Velmi často se zde objevovaly odpovědi týkající se snížení cen v tomto národním parku (10 %), regulace množství návštěvníků (12 %), lepšího značení turistických tras či jejich rozšíření (8 %) a méně zásahů do přírody vlivem cestovního ruchu (8 %).

Nejvíce mě zaujala tato odpověď jednoho z respondentů:

„Více dbát na ochranu přírody, nepodléhat vlivným, rozšiřovat např. sjezdovky a výstavbu na úkor parku. Lyžuji ráda, ale z Krkonoš prostě Alpy neuděláme. Vlivem klimatických změn bude u nás lyžování čím dál horší. Chraňme raději přírodu a nekácejme kvůli sjezdovkám a silnicím stromy. Kdo chce do hor, ať jde pěšky z odstavného parkoviště.“

Myslím si, že kdyby podobně uvažovala většina návštěvníků a také vedení národních parků, vyřešily by se tím některé závažné problémy.

České Švýcarsko

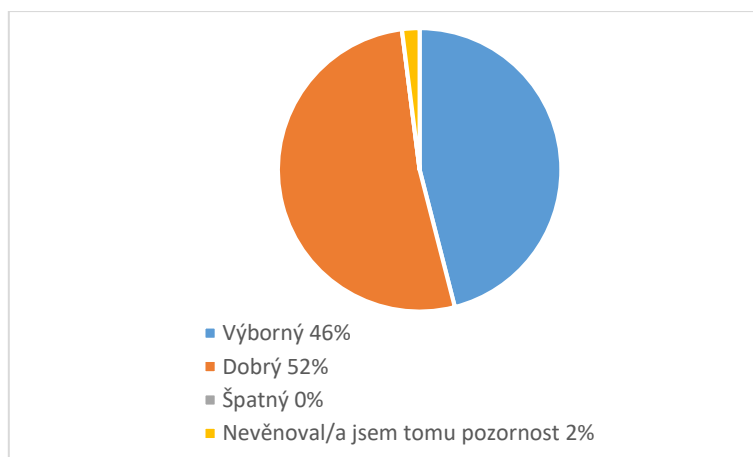
Dohromady 28 respondentů na tuto otázku odpovědělo, že by nic neměnili nebo že nevědí o ničem, co by změnili. Někteří se k této otázce nevyjádřili.

Odpovědi se poměrně různily. Opět se zde objevilo snížení cen v dotyčném parku (8 %), lepší péče o zdejší přírodu spojená s úklidem odpadků, více odpadkových košů (8 %), regulace turismu a množství turistů (10 %), chování turistů (4 %) či méně zásahů do zdejší přírody (4 %).

23. Jak byste ohodnotili stav a přehlednost turistických tras, cyklostezek či naučných stezek?

Téměř všichni dotázaní hodnotili stav a přehlednost turistických a dalších tras kladně.

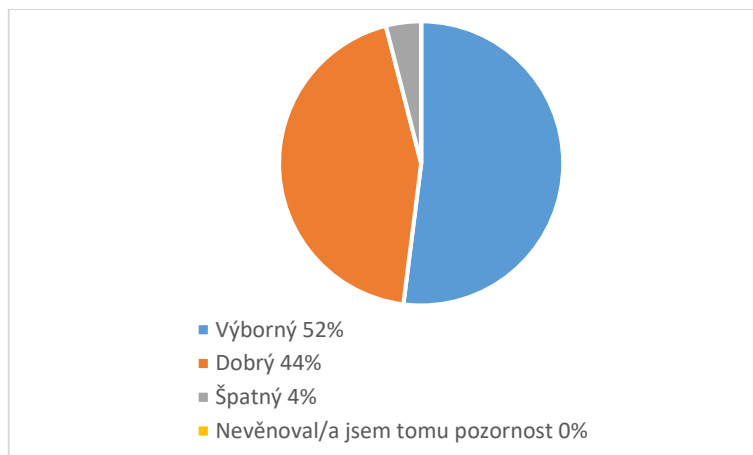
Krkonošský NP



Graf č. 18: Stav a přehlednost tras a stezek Krkonošský NP (zdroj: vlastní)

Podobně je tomu i u Českého Švýcarska. Pouze 2 respondenti uvedli, že dle jejich názoru je stav těchto tras špatný.

České Švýcarsko

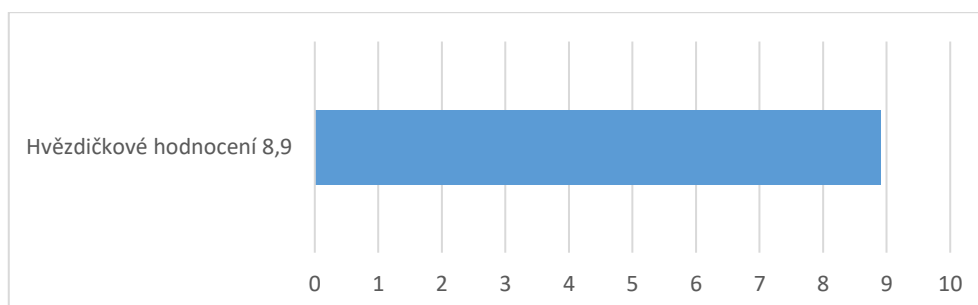


Graf č. 19: Stav a přehlednost tras a stezek České Švýcarsko (zdroj: vlastní)

24. Jak byste ohodnotili přírodu tohoto národního parku?

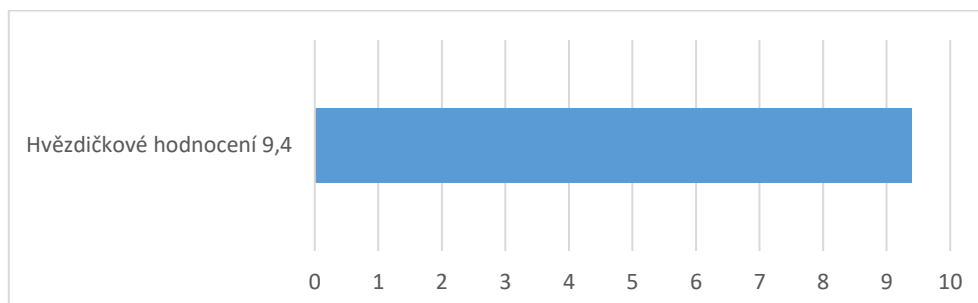
Zhodnocení dopadlo velmi podobně, v průzkumu si jen o trochu lépe vedlo České Švýcarsko.

Krkonošský NP



Graf č. 20: Hodnocení přírody Krkonošský NP (zdroj: vlastní)

České Švýcarsko



Graf č. 21: Hodnocení přírody České Švýcarsko (zdroj: vlastní)

6.1 Shrnutí

Z výsledků dotazníků je patrné, že jsou na tom oba národní parky velmi podobně. Také se ukázalo, že dotázaní byli s návštěvou těchto chráněných území spokojeni. Nejvíce je zaujala zdejší příroda. Největší problém naopak návštěvníci měli s vysokými cenami a větším množstvím turistů.

Pravděpodobně největší rozdíl mezi zmíněnými národními parky se ukázal v otázce 21, kde se objevily odlišnosti v návštěvnosti těchto území během ročních období.

Dále vyšlo najevo, že oba národní parky mají na svém území velký problém s hromaděním odpadků či jiného nepořádku, což je způsobeno především neukázněným chováním návštěvníků a také nedostatečným rozmístěním odpadkových košů.

Výsledky z těchto dotazníků včetně informací z předchozích kapitol budou nyní využity pro sestavení SWOT analýzy.

7 SWOT analýza

Ve své práci jsem se rozhodla využít metodu SWOT analýzy, jelikož umožňuje jednoduše a stručně popsat situaci v jaké se destinace aktuálně nachází. Výhodou SWOT analýzy je také její přehlednost.

Termín SWOT analýza lze definovat následovně: „*SWOT analýza je nástroj ke zjištění situace podniku či projektu. Zkratka SWOT se skládá z prvních písmen čtyř anglických slov, kterými jsou Strengths, Weaknesses, Opportunities a Threats. V překladu se tedy SWOT analýza zabývá zkoumáním silných a slabých stránek, dále příležitostem a hrozbám.*“¹⁰⁰

Tab. č. 2: SWOT analýza (zdroj: vlastní)

Krkonošský národní park	Národní park České Švýcarsko
Silné stránky	
<ul style="list-style-type: none">- Výborné přírodní podmínky- Ovzduší- Dobrý kulturně-historický potenciál- Dobrá dopravní dostupnost- Přiměřený výběr turistických aktivit- Titul Národního parku- Umístění blízko polských a německých hranic- Rostoucí návštěvnost- Spokojenost návštěvníků s místními službami- Dobrý stav turistických a jiných tras- Lyžařská střediska- Stezky vhodné i pro osoby s omezenou pohyblivostí- Zájem návštěvníků po celý rok- Status biosférické rezervace UNESCO	<ul style="list-style-type: none">- Výborné přírodní podmínky- Ovzduší- Dobrý kulturně-historický potenciál- Dobrá dopravní dostupnost- Přiměřený výběr turistických aktivit- Titul Národního parku- Umístění blízko německých hranic- Rostoucí návštěvnost- Spokojenost návštěvníků s místními službami- Dobrý stav turistických a jiných tras- CHKO Labské pískovce

¹⁰⁰ OTÁHAL, Martin. SWOT analýza: Co to je a k čemu slouží? In: *MladýPodnikatel.cz – magazín o podnikání na internetu* [online]. Jiří Rostecký, c2020, 12. 7. 2012 [cit. 2020-06-30]. Dostupné z: <https://mladypodnikatel.cz/co-to-je-swot-analyza-t2797>

Krkonošský národní park	Národní park České Švýcarsko
Slabé stránky	
<ul style="list-style-type: none"> - Vysoké ceny - Velké množství turistů - Poplatky za parkování - Odpadky a jiný nepořádek - Poničené lesy - Nepředvídatelné počasí - Stav a množství odpočívadel - celková infrastruktura a vybavenost 	<ul style="list-style-type: none"> - Vysoké ceny - Velké množství turistů - Poplatky za parkování - Odpadky a jiný nepořádek - Poničené lesy - Požáry a skalní rizika - Málo aktivit v zimě - Menší zájem návštěvníků mimo hlavní sezónu - Přeplněná parkoviště - Poničené cedule
Příležitosti	
<ul style="list-style-type: none"> - Přilákat více zahraničních turistů - Regulace CR - Navázání spolupráce se zahraničními investory - Pořádat více dobrovolnických akcí pro veřejnost - Lepší péče a méně zásahů do přírody - Rozšíření turistických tras a sítí lanovek - Zlepšit stav odpočívadel 	<ul style="list-style-type: none"> - Přilákat více zahraničních turistů - Regulace CR - Navázání spolupráce se zahraničními investory - Pořádat více dobrovolnických akcí pro veřejnost - Lepší péče a méně zásahů do přírody - Více aktivit během zimního období - Přilákat turisty i mimo hlavní sezónu - Opatření proti vzniku požárů
Hrozby	
<ul style="list-style-type: none"> - Ztráta atraktivity - Devastace přírody vlivem turismu - Znečištění ovzduší - Konkurence polské strany národního parku - Kůrovec - Epidemie 	<ul style="list-style-type: none"> - Ztráta atraktivity - Devastace přírody vlivem turismu - Znečištění ovzduší - Konkurence sousedního Saského Švýcarska - Kůrovec - Epidemie

7.1 Výsledky SWOT analýzy

Z výsledků SWOT analýzy je možné vyčíst, že oba národní parky mají mnoho silných stránek, což je činí významnými konkurenty z hlediska turistického potenciálu. Nejsilnější stránkou obou oblastí jsou především jejich přírodní podmínky. Dále pak dobrá dopravní dostupnost a kulturně-historický potenciál. Velkou výhodou zmíněných parků je i to, že se nacházejí u hranic s Polskem a Německem, což umožňuje větší příliv zahraničních turistů.

Mezi slabé stránky obou národních parků patří naopak vysoké ceny, velké množství turistů a s tím spojené větší množství odpadků, které zde po sobě někteří turisté zanechají.

Špatnou stránkou Krkonošského národního parku je také nepředvídatelné počasí hlavně během zimního období. V národním parku České Švýcarsko naopak hrozí nebezpečí požárů či riziko utržení skalního masivu.

Z výsledků výzkumu Správy KRNAPu se také můžeme dočíst, že určité množství turistů není spokojeno se stavem či množstvím odpočívadel a s celkovou infrastrukturou a vybaveností národního parku.¹⁰¹

Ze stejného výzkumu také vyplývá, že návštěvníci KRNAPu by ocenili rozšíření turistických tras a sítí lanovek.¹⁰²

Národní parky by se měly především zaměřit na zlepšení svých slabých stránek. Regulovat počet turistů je možné například zavedením vstupného, s čímž by však většina návštěvníků pravděpodobně spokojena nebyla. Další možností je, že by do národního parku byl omezený vstup jen do určitého počtu návštěvníků nebo že by byl umožněn vstup na toto chráněné území jen v určité dny. V současné době se Ministerstvo životního prostředí již pokouší regulovat počet návštěvníků v národních parcích, což znamená, že od příštího roku bude omezen vstup na určitá

¹⁰¹ *Socioekonomický výzkum návštěvnosti Krkonošských národních parků: Analytická zpráva výzkumu* [online]. Praha: MindBridge Consulting, 2019 [cit. 2020-06-29]. Dostupné z: https://www.krnep.cz/data/File/projekty/spolecny_pristup_pece/190903zaverecna_zprava_final.pdf

¹⁰² *Tamtéž*

místa: „*Turisticky nejatraktivnější místa v českých národních parcích patrně čeká poslední sezona bez regulace počtu návštěvníků. Od příštího roku plánuje ministerstvo životního prostředí omezit vstup na nejhezčí místa české přírody.*“¹⁰³

Tato opatření budou nejprve vyzkoušena v Krkonošském národním parku.

Správa KRNAPu již začala zavádět některá nová opatření: „*Od 1. července se na území KRNAP mění několik věcí. Především vstoupila v platnost nová zonace KRNAP a ministerstvem životního prostředí byla nově na území KRNAP vyhlášena tři klidová území a mění se značení cyklotras vyhrazených Správou KRNAP.*“¹⁰⁴

Jedním z problémů byly také vysoké ceny na území národního parku, s čímž však Správa národního parku nic nezmůže.

Problémy s odpady by se mohly vyřešit lepším rozmístěním odpadkových košů. Také by se mohly přidat na některá místa cedule, které by návštěvníky upozorňovaly, že to, co si sebou do národního parku přinesli, si s sebou mají zase odnést.

Dále by se národní parky mohly pokusit přilákat více zahraničních turistů či navázat spolupráci se zahraničními investory například formou propagace v zahraničí.

Krkonošský národní park by se měl také soustředit na rozvoj udržitelného cestovního ruchu a minimalizovat tak dopady turismu na místní přírodu. To samé platí i pro Národní park České Švýcarsko. Mezi největší hrozby dotyčných národních parků patří devastace přírody vlivem turismu a s tím spojené znečištění ovzduší. Toto, mimo jiné, může vést ke ztrátě atraktivity těchto chráněných území. Další hrozbou pro oba národní parky je pak jejich konkurence.

Nebezpečné pro rozvoj cestovního ruchu v těchto destinacích a pro zmíněné národní parky mohou být také šířící se epidemie či kůrovci, kteří ničí zdejší lesy.

¹⁰³ Do Krkonoš naposledy volně. Národní parky budou regulovat návštěvníky. *Zprávy iDNES.cz* [online]. MAFRA, c1999-2020 [cit. 2020-06-30]. Dostupné z: https://www.idnes.cz/zpravy/domaci/narodni-parky-cr-vstup-regulace-krkonose-sumava.A200612_201146_domaci_cern

¹⁰⁴ TZ: Novinky v KRNAP: nová zonace, klidová území. *Správa Krkonošského národního parku* [online]. Vrchlabí: Správa KRNAP, c2010 [cit. 2020-07-03]. Dostupné z: https://www.krnep.cz/aktuality/tz-novinky-v-krnap-nova-zonace-klidova-uzemi-novy-navstevni-rad-krnap-a-zmena-znaceni-cyklotras/?fbclid=IwAR2w43JQvTS_ylfxmpckFIuYkMIUa-p_s9M1UHhyxhkUD9Od_PujKvNLYPc

Závěr

Bakalářská práce je zaměřena na problematiku národních parků České republiky jako významné destinace pro cestovní ruch. Cílem bylo zhodnocení těchto parků z hlediska přínosu pro cestovní ruch a zároveň jejich porovnání, které mělo poukázat na to, co by bylo dobré ve zmíněných parcích zlepšit.

První kapitoly byly zaměřeny na téma ochrany přírody a na vznik a historii národních parků na našem území. Následně jsem se podrobněji soustředila na dva parky – Krkonošský národní park a Národní park České Švýcarsko. Vyhodnotila jsem zde turistický potenciál, primární a sekundární nabídku těchto destinací.

V praktické části jsou porovnány tyto dva parky na základě poznatků, které jsem čerpala z dotazníku o spokojenosti s návštěvou těchto chráněných území. Některé informace jsem získala z vlastní zkušenosti. Výsledky obou parků byly ve většině případů srovnatelné. Dále jsem sestavila SWOT analýzu, která měla poukázat na slabé a silné stránky a také na příležitosti a hrozby těchto národních parků. Následně jsem zde navrhla řešení některých problémů a zmínila, na co by se mělo vedení těchto parků především zaměřit.

Krkonošský národní park a Národní park České Švýcarsko jsou plně pozoruhodných míst s výjimečnou přírodou a dalších zajímavostí, které bezpochyby stojí za vidění a byla by škoda, kdyby taková místa byla vlivem lidské činnosti zničena či dokonce zanikla.

Dle mého názoru je velmi důležité, aby vedení obou národních parků mělo stále na paměti, co je vlastně prvotním důvodem vzniku národních parků. Na prvním místě by vždy měla být ochrana přírody těchto oblastí a až poté rozvoj cestovního ruchu v dotyčných destinacích. Lidská činnost by v žádném případě neměla narušovat a poškozovat tato chráněná území. Proto je nutné co nejvíce regulovat negativní vlivy cestovního ruchu, ať už formou pravidel či vzděláváním návštěvníků a učením je odpovědnosti k životnímu prostředí.

Jelikož právě příroda zmíněných národních parků je hlavní motivací turistů k návštěvě těchto destinací, je potřeba o ni pečlivě dbát, aby zůstala zachována.

Správy obou národních parků by určitě měly pokračovat v pořádání dobrovolnických a dalších akcí na pomoc přírodě.

Z hlediska cestovního ruchu je potřeba se neustále rozvíjet a přicházet s novými nápady, jak návštěvníky zaujmout. Zásadní je také zpětná vazba. Je tedy důležité věnovat pozornost potřebám účastníků cestovního ruchu, jelikož je velká pravděpodobnost, že spokojený návštěvník toto místo znovu navštíví.

Seznam použité literatury

HOLOUBEK, Jaroslav. *České Švýcarsko: Krajina inspirace*. Krásná Lípa: České Švýcarsko, 2012, 192 s. ISBN 978-80-87248-22-5.

JAHODOVÁ, Alena. *Krkonošské výlety – střed*. Vrchlabí: Správa KRNAP, 2018, 48 s. ISBN 978-80-7535-081-7.

JAHODOVÁ, Alena. *Krkonošské výlety – východ*. Vrchlabí: Správa KRNAP, 2018, 48 s. ISBN 978-80-7535-082-4.

JENÍČEK, Vladimír a Jaroslav FOLTÝN. *Globální problémy světa v ekonomických souvislostech*. V Praze: C.H. Beck, 2010, xix, 324 s. Beckovy ekonomické učebnice. ISBN 978-80-7400-326-4.

KIRÁĽOVÁ, Alžbeta. *Marketing: destinace cestovního ruchu*. Praha: Ekopress, 2003, 173 s. ISBN 80-86119-56-4.

KRAUS, Jiří a Věra PETRÁČKOVÁ. *Akademický slovník cizích slov*. Praha: Academia, 1998, dotisk, 834 s. ISBN 80-200-0607-9.

PATZELT, Zdeněk. *Národní parky České republiky = National parks in the Czech Republic = Nationalparks der Tschechischen Republik*. Praha: Granit, 2011, 317 s. ISBN 978-80-7296-077-4.

Ročenka 2018. Krásná Lípa: Správa Národního parku České Švýcarsko, 2018, 62 s. ISBN 978-80-8762-019-9.

ŠTURSA, Jan. *Krkonošský národní park: kouzlo Krkonoš*. Vrchlabí: Správa Krkonošského národního parku, 2014, 44 s. ISBN 978-80-8770-655-8.

Internetové zdroje

25 nejkrásnějších míst národního parku České Švýcarsko a jeho okolí. *HappyMag.cz – Děláme Čechy šťastnějšími* [online]. HappyMag.cz, c2017-2018, 26. 4. 2020 [cit. 2020-07-02]. Dostupné z: <https://happymag.cz/cestovani/nejkrasnejsi-mista-ceske-svycarsko/>

ABZ.cz: slovník cizích slov – on-line hledání. *ABZ.cz: slovník cizích slov – on-line hledání* [online]. ABZ.cz, c2005-2020 [cit. 2020-06-30]. Dostupné z: <https://slovník-cizich-slov.abz.cz/>

Apartmány Stará Škola, ubytování Krásná Lípa České Švýcarsko. *Chaty a chalupy k pronajmutí, pronájem chat a chalup* [online]. e-chalupy.cz [cit. 2020-07-02]. Dostupné z: https://www.e-chalupy.cz/ceske_svycarsko/ubytovani-krasna-lipa-apartmany-stara-skola-2686.php

Bohemian COTTAGE – ubytování, jóga, wellness, výlety České Švýcarsko. *Bohemian COTTAGE – ubytování, jóga, wellness, výlety České Švýcarsko* [online]. IPC Corporation [cit. 2020-06-28]. Dostupné z: <https://www.cottage.cz/>

Cestovní ruch – Vše co student potřebuje vědět. *Cestovní ruch – Vše co student potřebuje vědět* [online]. Cestovní ruch, c2020 [cit. 2020-06-30]. Dostupné z: <https://cestovniruch.studentske.cz/>

Cestovní ruch | Vybrané kapitoly ze socioekonomické geografie České republiky. *Vybrané kapitoly ze socioekonomické geografie České republiky* [online]. Brno: Masarykova univerzita, c2013 [cit. 2020-06-30]. Dostupné z: <https://is.muni.cz/do/rect/el/estud/pedf/js13/geograf/web/pages/08-cestovni-ruch.html>

Co je Natura 2000. *Natura 2000* [online]. Natura 2000 [cit. 2020-06-30]. Dostupné z: <http://www.nature.cz/natura2000-design3/sub-text.php?id=2102>

Co je to Paddleboarding? (SUP). *Paddleboardy.cz* [online]. Paddleboardy.cz, c2020 [cit. 2020-06-30]. Dostupné z: <https://www.paddleboardy.cz/vse-o-paddleboardech/co-je-to-paddleboard-neboli-sup/>

Co je to zorbing? *Zorbing Praha* [online]. zorbingpraha.cz, c2020 [cit. 2020-06-30].
Dostupné z: <https://zorbingpraha.cz/co-je-zorbing/>

České Švýcarsko. *České Švýcarsko* [online]. Krásná Lípa: České Švýcarsko Obecně prospěšná společnost [cit. 2020-06-28]. Dostupné z: <https://www.ceskesvycarsko.cz/cs/ceske-svycarsko>

České Švýcarsko. *České Švýcarsko – Výlety, zážitky, ubytování* [online]. Krásná Lípa: České Švýcarsko Obecně prospěšná společnost [cit. 2020-06-28]. Dostupné z: <https://www.ceskesvycarsko.cz/cs/ceske-svycarsko>

České Švýcarsko: Zpravodaj správy národního parku České Švýcarsko [online]. Českosaské Švýcarsko, 2020 [cit. 2020-06-30]. Dostupné z: https://www.npcs.cz/sites/default/files/prilohy/2020/05/zpravodaj_2001.pdf

Do Krkonoš naposledy volně. Národní parky budou regulovat návštěvníky - *iDNES.cz. IDNES.cz – s námi víte víc* [online]. MAFRA [cit. 2020-06-30]. Dostupné z: https://www.idnes.cz/zpravy/domaci/narodni-parky-cr-vstup-regulace-krkonose-sumava.A200612_201146_domaci_cern

Ekologická výchova. *Správa Krkonošského národního parku* [online]. Vrchlabí: Správa KRNAP, c2010 [cit. 2020-06-28]. Dostupné z: <https://www.krnep.cz/ekologicka-vychova/>

Harrachov – Krkonoše, lyžování, turistika, cyklistika, wellness, hotel, pension. *Harrachov – Krkonoše, lyžování, turistika, cyklistika, wellness, hotel, pension* [online]. DH WEBDESIGN [cit. 2020-07-02]. Dostupné z: <http://www.harrachov.cz/>

Historie | SKLÁRNA A PIVOVAR HARRACHOV. *SKLÁRNA A PIVOVAR HARRACHOV* [online]. Sklárna Harrachov, c2015 [cit. 2020-07-02]. Dostupné z: <http://www.sklarnaharrachov.cz/sklarna/historie>

Historie města Harrachov. *Harrachov Info* [online]. [cit. 2020-06-28]. Dostupné z: <https://www.harrachov-info.cz/historie-mesta-harrachov>

Historie ochrany přírody a krajiny v České republice. *Ochrana přírody a krajiny v České republice* [online]. AOPK ČR [cit. 2020-06-29]. Dostupné z: http://www.cittadella.cz/europarc/index.php?p=historie_ochrany&site=zakladni_udaje_cz

Hornické muzeum Harrachov – Krkonoše. *Hornické muzeum Harrachov – Krkonoše* [online]. Harrachov: Hornické muzeum Harrachov – Krkonoše, c2020 [cit. 2020-06-28]. Dostupné z: <http://www.hornicke-muzeum.eu/cs/>

Horolezectví. *Oficiální webové stránky NP České Švýcarsko a CHKO Labské pískovce* [online]. Správa Národního parku České Švýcarsko [cit. 2020-05-28]. Dostupné z: <https://www.npcs.cz/horolezectvi>

Hotel Praha **** Hřensko. *Hotel Praha **** Hřensko* [online]. Hřensko: Hotel PRAHA Hřensko, 2020 [cit. 2020-06-28]. Dostupné z: <http://www.hotel-hrensko.cz/>

Hřensko | Herrnskretschén | oficiální web obce. *Hřensko | Herrnskretschén | oficiální web obce* [online]. Obec Hřensko [cit. 2020-06-30]. Dostupné z: <https://www.hrensko.cz/inpage/informace/>

Hřensko | Herrnskretschén | oficiální web obce. *Hřensko | Herrnskretschén | oficiální web obce* [online]. Obec Hřensko [cit. 2020-07-02]. Dostupné z: <https://www.hrensko.cz/inpage/edmundova-souteska/>

Chráněné krajinné oblasti. *Ministerstvo životního prostředí* [online]. Praha: Ministerstvo životního prostředí, [1992] [cit. 2020-02-22]. Dostupné z: https://www.mzp.cz/cz/chanene_krajinne_oblasti

Informační centra Správy KRNAP. *Správa Krkonošského národního parku* [online]. Vrchlabí: Správa KRNAP, c2010 [cit. 2020-06-29]. Dostupné z: <https://www.krnap.cz/informacni-centra/>

Informační střediska. *Oficiální webové stránky NP České Švýcarsko a CHKO Labské pískovce* [online]. Správa Národního parku České Švýcarsko [cit. 2020-05-28]. Dostupné z: <https://www.npcs.cz/informacni-strediska>

Kontakty na zaměstnance | Oficiální webové stránky NP České Švýcarsko a CHKO Labské pískovce. *Oficiální webové stránky NP České Švýcarsko a CHKO Labské pískovce* [online]. Správa Národního parku České Švýcarsko [cit. 2020-06-28]. Dostupné z: <https://www.npcs.cz/kontakty-na-zamestnance>

Krkonose.eu ~ Jak do Krkonoš. *Krkonose.eu ~ Oficiální turistické stránky Krkonoš* [online]. Sitour CR, c2009 [cit. 2020-06-28]. Dostupné z: <http://krkonose.eu/cs/jakdokrk>

Krkonose.eu ~ Parkování. *Krkonose.eu ~ Oficiální turistické stránky Krkonoš* [online]. Sitour CR, c2009 [cit. 2020-06-28]. Dostupné z: <http://krkonose.eu/cs/parkoviste>

Krkonose.eu ~ Vodní sporty. *Krkonose.eu ~ Oficiální turistické stránky Krkonoš* [online]. Sitour CR, c2009 [cit. 2020-06-28]. Dostupné z: <http://krkonose.eu/cs/vodnitur>

KRKONOŠE – NEJ... *Krkonose.eu – Oficiální turistické stránky Krkonoš* [online]. Sitour CR, c2009 [cit. 2020-06-28]. Dostupné z: <http://krkonose.eu/cs/nej>

Krkonoše. *Krkonoše* [online]. Krkonoše svazek měst a obcí, c2009 [cit. 2020-02-23]. Dostupné z: <http://krkonose.eu/cs#>

Krkonošská muzea Správy Krkonošského národního parku. *Správa Krkonošského národního parku* [online]. Vrchlabí: Správa KRNAP, c2010 [cit. 2020-06-30]. Dostupné z: <https://www.krnep.cz/krkonosska-muzea/>

Krkonošský národní park – Přírodní zajímavosti – Krkonoše – Vrchlabí. *Královéhradecký kraj – turistický portál* [online]. [cit. 2020-06-28]. Dostupné z: <https://m.hkregion.cz/dr-cs/101058-krkonosky-narodni-park.html>

Krkonošský národní park a jeho ochranné pásmo. *Správa Krkonošského národního parku* [online]. Vrchlabí: Správa KRNAP, c2010 [cit. 2020-06-28]. Dostupné z: <https://www.krnep.cz/krnap-a-jeho-ochranne-pasmo/>

Kudy z nudy – Ekofarma Lesní bouda u Pece pod Sněžkou. *Kudy z nudy* [online]. CzechTourism, c2020 [cit. 2020-06-28]. Dostupné z: <https://www.kudyznudy.cz/aktivity/lesni-bouda-ekofarma>

Kudy z nudy – Růžová zahrada na zámku v Děčíně. *Kudy z nudy* [online]. CzechTourism, c2020 [cit. 2020-06-30]. Dostupné z: <https://www.kudyznudy.cz/aktivity/ruzova-zahrada-na-zamku-v-decine>

Labská plavební společnost – Lod' Děčín Hřensko Bad Schandau Drážďany, plavba lodí Ústí nad Labem Mělník. *Labská plavební společnost – Lod' Děčín Hřensko Bad Schandau Drážďany, plavba lodí Ústí nad Labem Mělník* [online]. labskaplavebni.cz, c2011-2020 [cit. 2020-06-28]. Dostupné z: <https://www.labskaplavebni.cz/>

Lexikon tvarů reliéfu – elektronická učebnice. *Lexikon tvarů reliéfu – elektronická učebnice* [online]. Olomouc: Katedra geografie Přírodovědecké fakulty UP v Olomouci, c2010 [cit. 2020-06-28]. Dostupné z: https://geography.upol.cz/soubory/studium/e-ucebnice/Smolova-2010/lexikon/periglacialni/kamenne_more.html

Logo národního parku České Švýcarsko – zelená varianta – Galerie: České Švýcarsko. *ITRAS – to nej z české krajiny* [online]. iTRAS, c2009-2020 [cit. 2020-07-02]. Dostupné z: <http://itras.cz/ceske-svycarsko/galerie/1364/>

Lovecká chata Tokáň – Na Tokáni, České Švýcarsko. *Zažijte České Švýcarsko na 100% – Ubytování a Výlety na jednom místě* [online]. Region-Tour.cz, c2008-2019 [cit. 2020-06-28]. Dostupné z: <https://www.region-ceskesvycarsko.cz/ubytovani/penziony/lovecka-chata-tokan/>

Mezinárodní úmluvy v ochraně přírody. *Ministerstvo životního prostředí* [online]. Praha: Ministerstvo životního prostředí [cit. 2020-02-22]. Dostupné z: https://www.mzp.cz/cz/mezinarodni_umluvy_v_ochrane_prirody

Národní parky se rozdělí na čtyři zóny, na připomínky zbývá poslední den. *Česká televize* [online]. Česká televize, c1996-2020, 14. 3. 2019 [cit. 2020-07-02]. Dostupné z: <https://ct24.ceskatelevize.cz/domaci/2760068-narodni-parky-se-rozdeli-na-ctyri-zony-na-pripominky-zbyva-posledni-den>

Národní parky. *Ministerstvo životního prostředí* [online]. Praha: Ministerstvo životního prostředí, [1992] [cit. 2020-02-22]. Dostupné z: https://www.mzp.cz/cz/narodni_parky

Národní přírodní památky. *Ministerstvo životního prostředí* [online]. Praha: Ministerstvo životního prostředí, [1992] [cit. 2020-02-22]. Dostupné z: https://www.mzp.cz/cz/narodni_prirodni_pamatky

Národní přírodní rezervace. *Ministerstvo životního prostředí* [online]. Praha: Ministerstvo životního prostředí, [1992] [cit. 2020-02-22]. Dostupné z: https://www.mzp.cz/cz/narodni_prirodni_rezervace

Natura 2000. *Ministerstvo životního prostředí* [online]. Praha: Ministerstvo životního prostředí [cit. 2020-02-22]. Dostupné z: https://www.mzp.cz/cz/natura_2000

Návštěvní řád Krkonošského národního parku. *Správa Krkonošského národního parku* [online]. Vrchlabí: Správa KRNAP, c2010 [cit. 2020-06-28]. Dostupné z: <https://www.krnep.cz/navstevni-rad-krnap/>

Obecná ochrana přírody a krajiny. *Ministerstvo životního prostředí* [online]. Praha: Ministerstvo životního prostředí, [1992] [cit. 2020-02-22]. Dostupné z: https://www.mzp.cz/cz/obecna_ochrana_prirody_krajiny

Ochrana přírody – Wikipedie. *Wikipedie, otevřená encyklopedie* [online]. [cit. 2020-06-28]. Dostupné z: https://cs.wikipedia.org/wiki/Ochrana_p%C5%99%C3%ADrody

OTÁHAL, Martin. SWOT analýza: Co to je a k čemu slouží? *MladýPodnikatel.cz – magazín o podnikání na internetu* [online]. Jiří Rostecký, c2020, 12. 7. 2012 [cit. 2020-06-30]. Dostupné z: <https://mladypodnikatel.cz/co-to-je-swot-analyza-t2797>

Pec pod Sněžkou. *Pec pod Sněžkou* [online]. Pec pod Sněžkou [cit. 2020-05-28]. Dostupné z: <http://www.pecpodsnezkou.cz/>

PELC, František a Pavel PEŠOUT. Soustava národních parků v ČR. *Časopis Ochrana přírody* [online]. Agentura ochrany přírody a krajiny ČR, 2013 [cit.

2020-06-28]. Dostupné z: <https://www.casopis.ochranaprirody.cz/pece-o-prirodu-a-krajinu/soustava-narodnich-parku-v-cr/>

Pravidla pro návštěvu | Oficiální webové stránky NP České Švýcarsko a CHKO Labské pískovce. *Oficiální webové stránky NP České Švýcarsko a CHKO Labské pískovce* [online]. Krásná Lípa: Správa Národního parku České Švýcarsko [cit. 2020-06-28]. Dostupné z: <https://www.npcs.cz/navstevnik>

Pro děti a učitele | Oficiální webové stránky NP České Švýcarsko a CHKO Labské pískovce. *Oficiální webové stránky NP České Švýcarsko a CHKO Labské pískovce* [online]. Krásná Lípa: Správa Národního parku České Švýcarsko [cit. 2020-06-28]. Dostupné z: <https://www.npcs.cz/evvo>

Programy pro veřejnost. *Správa Krkonošského národního parku* [online]. Vrchlabí: Správa KRNAP, c2010 [cit. 2020-06-28]. Dostupné z: <https://www.krnep.cz/programy-pro-verejnost/>

Příroda a krajina Českosaského Švýcarska. *Oficiální webové stránky NP České Švýcarsko a CHKO Labské pískovce* [online]. Správa Národního parku České Švýcarsko [cit. 2020-02-23]. Dostupné z: <https://www.npcs.cz/priroda-krajina-ceskosaskeho-svycarska>

Příroda a krajina. *Ministerstvo životního prostředí* [online]. Praha: Ministerstvo životního prostředí, [1992] [cit. 2020-02-22]. Dostupné z: https://www.mzp.cz/priroda_krajina

Přírodní památka. *Ministerstvo životního prostředí* [online]. Praha: Ministerstvo životního prostředí, [1992] [cit. 2020-02-22]. Dostupné z: https://www.mzp.cz/prirodni_pamatky

Přírodní rezervace. *Ministerstvo životního prostředí* [online]. Praha: Ministerstvo životního prostředí, [1992] [cit. 2020-02-22]. Dostupné z: https://www.mzp.cz/prirodni_rezervace

Restaurace Krkonoše – Krkonoše. *Hory-Krkonoše.cz – Krkonoše* [online]. Vrchlabí [cit. 2020-06-28]. Dostupné z: <https://www.hory-krkonose.cz/restaurace/>

Ski areál Pec pod Sněžkou – Krkonoše | Hory.cz. *Sněhové zpravodajství a ubytování na horách – Hory.cz* [online]. HOTEL.CZ, c2000-2020 [cit. 2020-06-30]. Dostupné z: <https://www.hory.cz/strediska/krkonose/pec-pod-snezkou/Historie města>

Skibusy v Krkonoších – aktuální – Krkonoše – Vrchlabí. *Královéhradecký kraj – turistický portál* [online]. Hradec Králové: Královéhradecký kraj, c2020 [cit. 2020-06-28]. Dostupné z: <https://www.hkregion.cz/dr-cs/104517-skibusy-v-krkonosich.html>

Slovník cizích slov online. *Slovník cizích slov online* [online]. slovník cizích slov, c2005-2020 [cit. 2020-06-30]. Dostupné z: <http://www.slovník-cizich-slov.cz/>

Socioekonomický výzkum návštěvnosti Krkonošských národních parků: Analytická zpráva výzkumu [online]. Praha: MindBridge Consulting, 2019 [cit. 2020-06-29]. Dostupné z: https://www.krnep.cz/data/File/projekty/spolecny_pristup_pece/190903_zaverecna_zprava_final.pdf

Souhrnný přehled. *Ústřední seznam ochrany přírody* [online]. AOPK [cit. 2020-06-30]. Dostupné z: <https://drusop.nature.cz/ost/chrobjekty/sumarizace/>

Špindlerův Mlýn. *Špindlerův Mlýn* [online]. Špindlerův Mlýn, c2020 [cit. 2020-06-30]. Dostupné z: <https://www.mestospindleruvmlyn.cz/>

Turistická doprava. *Oficiální webové stránky NP České Švýcarsko a CHKO Labské pískovce* [online]. Správa Národního parku České Švýcarsko [cit. 2020-05-28]. Dostupné z: <https://www.npcs.cz/turisticka-doprava>

Úvod – Visit České Švýcarsko. *Visit České Švýcarsko* [online]. [cit. 2020-06-28]. Dostupné z: <https://www.visitceskesvycarsko.cz/>

Vedení | Správa Krkonošského národního parku. *Správa Krkonošského národního parku | Správa KRNAP* [online]. Vrchlabí: Správa KRNAP, c2010 [cit. 2020-06-30]. Dostupné z: <https://www.krnep.cz/vedeni/>

Výletní loď Děčín Poseidon – plavba na Labi, České Švýcarsko. *Zažijte České Švýcarsko na 100% – Ubytování a Výlety na jednom místě* [online]. Region-Tour.cz,

c2008-2019 [cit. 2020-07-02]. Dostupné z: <https://www.region-ceskesvycarsko.cz/turisticke-zajimavosti/atrakce/vyletni-lod-poseidon-decin/>

Zvláště chráněná území. *Ministerstvo životního prostředí* [online]. Praha: Ministerstvo životního prostředí [cit.2020-02-22]. Dostupné z: https://www.mzp.cz/cz/zvlaste_chranena_uzemi

Seznam pojmosloví

Cestovní ruch – souhrn aktivit osob cestujících do míst mimo jejich obvyklé prostředí a pobývajících v těchto místech po dobu ne delší než jeden rok, za účelem trávení volného času, podnikání či jiným účelem

Destinace CR – cílová oblast daného regionu, která je typická významnou nabídkou atraktivit CR a infrastruktury CR

Endemický – trvale se vyskytující jen na určitém místě

Fauna – souhrn živočišných druhů obývajících určité území

Flóra – soubor rostlin na určitém území

Glaciální relikt – pozůstatek druhu organismu rozšířeného v ledových dobách

Hipostezka – vytyčená trasa pro koně a jejich jezdce

Infrastruktura CR – představuje souhrn organizačně-technických předpokladů pro uspokojování potřeb účastníků cestovního ruchu v dané destinaci a lze ji členit na základní (doprava, ubytovací a stravovací služby) a doplňkovou

Ledovcový kar – kotlovité údolí vytvořené ledovci, ledovcový kotel

Moréna – nános usazený činností ledovce

Mushing – psí spřežení

Nabídka CR – souhrn zboží a služeb, které se prodávající snaží uplatnit na trhu

Paddleboarding – všestranná sportovně-relaxační aktivita při které se jezdec pomocí dlouhého pádla pohybuje různým směrem, přičemž při této činnosti se může na plováku přemísťovat

Paragliding – sportovní parašutistická disciplína se speciálně upraveným padákem

Poptávka CR – projev potřeb účastníka CR podložený koupěschopností, jako ochota účastníka CR vyměnit své peníze za určité množství služeb a statků CR

Rafting – sjíždění divokých řek, původně na vorech, v současnosti na nafukovacích člunech

Snowkiting – adrenalinový sport, při kterém se využívá síly tažného říditelného draka poháněného větrem tzv. kitu (z angl. slova kite – drak)

Snowtubing – sjezd na speciálním nafukovacím člunu ve sněhovém korytě

Suprastruktura CR – část infrastruktury, která slouží výhradně turistům

Trog – údolí modelované ledovcem

Tundra – rozsáhlá rovina zvl. v severní Asii porostlá nízkou vegetací

Turistický potenciál – souhrn přírodních a antropogenních aspektů včetně jejich mnohoúrovňových vazeb, které vytvářejí předpoklady pro realizaci cestovního ruchu

Zorbing – neobvyklá jízda ze svahu dolů ve speciální velké zorbingové kouli¹⁰⁵

¹⁰⁵ Čerpáno z: Cestovní ruch | Vybrané kapitoly ze socioekonomické geografie České republiky. *Vybrané kapitoly ze socioekonomické geografie České republiky* [online]. Brno: Masarykova univerzita, c2013 [cit. 2020-06-30]. Dostupné z: <https://is.muni.cz/do/rect/el/estud/pedf/js13/geograf/web/pages/08-cestovni-ruch.html>

Cestovní ruch – Vše co student potřebuje vědět. *Cestovní ruch – Vše co student potřebuje vědět* [online]. Cestovní ruch, c2020 [cit. 2020-06-30]. Dostupné z: <https://cestovniruch.studentske.cz/>
Co je to zorbing? *Zorbing Praha* [online]. zorbingpraha.cz, c2020 [cit. 2020-06-30]. Dostupné z: <https://zorbingpraha.cz/co-je-zorbing/>

Co je to Paddleboarding? (SUP). *Paddleboardy.cz* [online]. Paddleboardy.cz, c2020 [cit. 2020-06-30]. Dostupné z: <https://www.paddleboardy.cz/vse-o-paddleboardech/co-je-to-paddleboard-neboli-sup/>

Slovník cizích slov online. *Slovník cizích slov online* [online]. slovník cizích slov, c2005-2020 [cit. 2020-06-30]. Dostupné z: <http://www.slovník-cizich-slov.cz/>

ABZ.cz: slovník cizích slov – on-line hledání. *ABZ.cz: slovník cizích slov – on-line hledání* [online]. ABZ.cz, c2005-2020 [cit. 2020-06-30]. Dostupné z: <https://slovník-cizich-slov.abz.cz/>

KRAUS, Jirí a Věra PETRÁČKOVÁ. *Akademický slovník cizích slov*. Praha: Academia, 1998, dotisk, 834 s. ISBN 80-200-0607-9.

Seznam obrázků, grafů, tabulek

Seznam obrázků

Obr. č. 1: Mapa národních parků ČR.....	18
Obr. č. 2: Znak KRNAPu.....	20
Obr. č. 3: Krajina Krkonošského NP	21
Obr. č. 4: Sněžné jámy.....	22
Obr. č. 5: Kamenné útvary.....	22
Obr. č. 6: Hořec tolitovitý.....	23
Obr. č. 7: Zámek Vrchlabí	24
Obr. č. 8: Špindlerův Mlýn	25
Obr. č. 9: Sjezdovky v Peci pod Sněžkou.....	26
Obr. č. 10: Janskolázeňská Kolonáda	27
Obr. č. 11: Stezka korunami stromů	28
Obr. č. 12: Znak NP České Švýcarsko.....	36
Obr. č. 13: Krajina Českého Švýcarska	37
Obr. č. 14: Ledňáček říční	38
Obr. č. 15: Růžová zahrada na zámku v Děčíně.....	39
Obr. č. 16: Pravčická brána.....	40
Obr. č. 17: Zámek Sokolí hnízdo.....	41
Obr. č. 18: Plavby z Děčína	46
Obr. č. 19: Plavby soutěskami ve Hřensku.....	46
Obr. č. 20: Graf návštěvnosti	47

Seznam grafů

Graf č. 1: Spokojenost s návštěvou Krkonošský národní park.....	49
Graf č. 2: Spokojenost s návštěvou České Švýcarsko	49
Graf č. 3: Způsob dopravy	51
Graf č. 4: Dopravní dostupnost.....	52

Graf č. 5: Množství aktivit.....	53
Graf č. 6: Kvalita služeb informačních center	53
Graf č. 7: Odpadky.....	54
Graf č. 8: Množství turistů.....	54
Graf č. 9: Návštěvnost	55
Graf č. 10: Nocování.....	55
Graf č. 11: Počet strávených dnů	56
Graf č. 12: Navštívená místa Krkonošský NP	56
Graf č. 13: Navštívená místa České Švýcarsko	57
Graf č. 14: Sezónnost Krkonošský NP	57
Graf č. 15: Sezónnost České Švýcarsko	58
Graf č. 16: Důvod návštěvy Krkonošský NP.....	58
Graf č. 17: Důvod návštěvy České Švýcarsko.....	59
Graf č. 18: Stav a přehlednost tras a stezek Krkonošský NP.....	60
Graf č. 19: Stav a přehlednost tras a stezek České Švýcarsko.....	61
Graf č. 20: Hodnocení přírody Krkonošský NP	61
Graf č. 21: Hodnocení přírody České Švýcarsko	61

Seznam tabulek

Tab. č. 1: Turistický potenciál	29
Tab. č. 2: SWOT analýza (zdroj: vlastní)	63

Seznam příloh

Příloha A: Dotazník Krkonošský národní park.....	84
Příloha B: Dotazník Národní park České Švýcarsko.....	89

Přílohy

Příloha A: Dotazník Krkonošský národní park

1. Pohlaví

- Žena
- Muž

2. Uveďte prosím Váš věk:

- Do 20 let
- 20–40 let
- 40–60 let
- 60 a více

3. Dosažené vzdělání

- Základní vzdělání
- Středoškolské vzdělání
- Středoškolské vzdělání s maturitou
- Vysokoškolské vzdělání

4. Jak byste celkově ohodnotili Vaši návštěvu v Krkonošském národním parku?



5. Bylo něco, co se Vám při návštěvě tohoto národního parku nelíbilo?

6. Co se Vám nejvíce líbilo v Krkonošském národním parku?

7. Jak jste byli spokojeni s ubytovacími, stravovacími či jinými službami poskytovanými na území tohoto národního parku?

8. Jaký způsob dopravy jste využili, abyste se do parku dostali?

- Automobil
- Autobus
- Vlák
- Jiný způsob dopravy

9. Jak byste ohodnotili dopravní dostupnost národního parku?

- Výborná
- Dobrá
- Špatná

10. Pokud jste cestovali automobilem, měli jste potíže s parkováním?

- Ano
- Ne

11. Jaké jste měli zkušenosti s cenami v národním parku?

- Obvyklé ceny
- Vysoké ceny

12. Jak byste ohodnotili množství turistických aktivit na území národního parku?

- Velké množství aktivit
- Přiměřené množství aktivit
- Malé množství aktivit

13. Jak byste ohodnotili kvalitu poskytovaných služeb v místních informačních centrech? (Vrchlabí, Špindlerův Mlýn, Pec pod Sněžkou apod.)

- Výborná kvalita služeb
- Střední kvalita služeb
- Nízká kvalita služeb

14. Narazili jste při návštěvě národního parku na odhozené odpadky či jiný nepořádek?

- Ano
- Ne

15. Jak byste ohodnotili množství turistů v národním parku během Vaší návštěvy?

- Velké množství turistů
- Obvyklé množství turistů
- Malé množství turistů

16. Kolikrát jste tento park navštívili?

- Jednou
- Vícekrát

17. Přenocovali jste na území národního parku?

- Ano
- Ne

18. Kolik dní jste v tomto národním parku strávili?

- Jeden
- Více dní
- Více jak týden

19. Které z těchto měst jste navštívili?

- Špindlerův Mlýn
- Pec pod Sněžkou
- Janské Lázně
- Vrchlabí
- Harrachov
- Jiné (uved'te jaké)
- Žádné

20. Během jakého ročního období jste tento park navštívili?

- Jaro
- Léto
- Podzim
- Zima

21. Za jakým účelem jste park navštívili?

- Pěší turistika
- Rekreace
- Léčba v lázních
- Cykloturistika
- Lyžování, běžky
- Návštěva známých
- (uved'te jiný důvod)

22. Co byste v tomto národním parku změnili, kdybyste mohli?

23. Jak byste ohodnotili stav a přehlednost turistických tras, cyklostezek
či naučných stezek?

- Výborný
- Dobrý
- Špatný
- Nevěnoval/a jsem tomu pozornost

24. Jak byste ohodnotili přírodu tohoto národního parku?



Příloha B: Dotazník Národní park České Švýcarsko

1. Pohlaví

- Žena
- Muž

2. Uveďte prosím Váš věk:

- Do 20 let
- 20–40 let
- 40–60 let
- 60 a více

3. Dosažené vzdělání

- Základní vzdělání
- Středoškolské vzdělání
- Středoškolské vzdělání s maturitou
- Vysokoškolské vzdělání

4. Jak byste celkově ohodnotili Vaši návštěvu v národním parku České Švýcarsko?



5. Bylo něco, co se Vám při návštěvě tohoto národního parku nelíbilo?

6. Co se Vám nejvíce líbilo v národním parku České Švýcarsko?

7. Jak jste byli spokojeni s ubytovacími, stravovacími či jinými službami poskytovanými na území tohoto národního parku?

8. Jaký způsob dopravy jste využili, abyste se do parku dostali?
- Automobil
 - Autobus
 - Vlák
 - Jiný způsob dopravy
9. Jak byste ohodnotili dopravní dostupnost národního parku?
- Výborná
 - Dobrá
 - Špatná
10. Pokud jste cestovali automobilem, měli jste potíže s parkováním?
- Ano
 - Ne
11. Jaké jste měli zkušenosti s cenami v národním parku?
- Obvyklé ceny
 - Vysoké ceny
12. Jak byste ohodnotili množství turistických aktivit na území národního parku?
- Velké množství aktivit
 - Přiměřené množství aktivit
 - Malé množství aktivit
13. Jak byste ohodnotili kvalitu poskytovaných služeb v místních informačních centrech? (Hřensko, Krásná Lípa, Saula, Jetřichovice apod.)
- Výborná kvalita služeb
 - Střední kvalita služeb
 - Nízká kvalita služeb

14. Narazili jste při návštěvě národního parku na odhozené odpadky či jiný nepořádek?

- Ano
- Ne

15. Jak byste ohodnotili množství turistů v národním parku během Vaší návštěvy?

- Velké množství turistů
- Obvyklé množství turistů
- Malé množství turistů

16. Kolikrát jste tento park navštívili?

- Jednou
- Vícekrát

17. Přenocovali jste na území národního parku?

- Ano
- Ne

18. Kolik dní jste v tomto národním parku strávili?

- Jeden
- Více dní
- Více jak týden

19. Které z těchto míst jste navštívili?

- Hřensko
- Krásná Lípa
- Janov
- Jiné (napište jaké)
- Žádné

20. Během jakého ročního období jste tento park navštívili?

- Jaro
- Léto
- Podzim
- Zima

21. Za jakým účelem jste park navštívili?

- Pěší turistika
- Rekreace
- Cykloturistika
- Návštěva známých
- (uveďte jiný důvod)

22. Co byste v tomto národním parku změnili, kdybyste mohli?

23. Jak byste ohodnotili stav a přehlednost turistických tras, cyklostezek či naučných stezek?

- Výborný
- Dobrý
- Špatný
- Nevěnoval/a jsem tomu pozornost

24. Jak byste ohodnotili přírodu tohoto národního parku?

