


Příloha č. 4 k bakalářské práci: Lepíková, M. (2009)

**KOMPLEXNÍ FYZICKOGEOGRAFICKÁ
CHARAKTERISTIKA POVODÍ ČELADENKY**

FOTOPŘÍLOHA



OBSAH

▪ VODNÍ TOK ČELADENKA	...	3
▪ GEOMORFOLOGICKÉ TVARY	...	31
▪ POHLEDY DO ÚDOLÍ	...	40
▪ OSTATNÍ	...	45



PRAMEN ČELADENKY

AUTOR: MARKÉTA LEPÍKOVÁ, 18.10.2008



PRAMEN ČELADENKY

AUTOR: MARKÉTA LEPÍKOVÁ, 18.10.2008



ÚDOLÍ TVARU „V“ V PRAMENNÉ OBLASTI

AUTOR: MARKÉTA LEPÍKOVÁ, 18.10.2008



LESNÍ POROST V PRAMENNÉ OBLASTI

AUTOR: MARKÉTA LEPÍKOVÁ, 13.9.2008



ČELADENKA (HORNÍ ČÁST V OBLASTI POD KOCIÁNKOU)

AUTOR: MARKÉTA LEPÍKOVÁ, 18.10.2008



ČELADENKA

(OBLAST POD KOCIÁNKOU)

AUTOR: MARKÉTA LEPÍKOVÁ, 18.10.2008



ČELADENKA

(OBLAST POD KOCIÁNKOU)

AUTOR: MARKÉTA LEPÍKOVÁ, 13.9.2008



KAŇON HORNÍ ČÁSTI TOKU ČELADENKY

AUTOR: MARTIN ŠULGAN



KAŇON HORNÍ ČÁSTI TOKU ČELADENKY

AUTOR: MARTIN ŠULGAN



**POHLED DO JIŽNÍ ČÁSTI KAŇONU NA HORNÍM
TOKU ČELADENKY**
AUTOR: FRANTIŠEK ŠULGAN



**DEŠŤANSKÝ POTOK
(OBLAST PODOLÁNEK)**

AUTOR: MARKÉTA LEPIKOVÁ, 10.4.2009



EROZNÍ ČINNOST DEŠŤANSKÉHO POTOKA

AUTOR: MARKÉTA LEPÍKOVÁ, 10.4.2009




EROZNÍ ČINNOST DEŠŤANSKÉHO POTOKA

AUTOR: MARKÉTA LEPÍKOVÁ, 10.4.2009



**ČELADENKA (HORNÍ ČÁST
NAD OSADOU PODOLÁNKY)**
AUTOR: MARKÉTA LEPÍKOVÁ, 13.9.2008



ČELADENKA (HORNÍ ČÁST NAD OSADOU PODOLÁNKY)

AUTOR: MARTIN ŠULGAN



ČELADENKA (HORNÍ ČÁST NAD OSADOU PODOLÁNKY)

AUTOR: MARTIN ŠULGAN



ČELADENKA (HORNÍ ČÁST NAD OSADOU PODOLÁNKY)

AUTOR: MARTIN ŠULGAN



ZNEČIŠTĚNÝ VÝVĚR VLÉVAJÍCÍ SE DO ČELADENKY

AUTOR: MARKÉTA LEPÍKOVÁ, 18.10.2008



PR V PODOLÁNKÁCH

AUTOR: MARKÉTA LEPÍKOVÁ, 13.9.2008



SOUTOK ČELADENKY S MAGURKOU

AUTOR: MARKÉTA LEPÍKOVÁ, 13.9.2008



SOUTOK ČELADENKY S KNĚHYŇKOU

AUTOR: MARKÉTA LEPÍKOVÁ, 18.10.2008



ČELADENKA

AUTOR: MARKÉTA LEPÍKOVÁ, 18.10.2008



JEZ NA ČELADENCE (OBLAST TISŇAV)

AUTOR: MARKÉTA LEPÍKOVÁ, 18.10.2008




JEZ NA ČELADENCE (OBLAST TISŇAV)

AUTOR: MARKÉTA LEPÍKOVÁ, 10.4.2009



**ČELADENKA
(OBLAST TISŇAV)**

AUTOR: MARKÉTA LEPÍKOVÁ, 18.10.2008



ULOŽENÉ VRSTVY V BŘEHU ČELADENKY

AUTOR: MARKÉTA LEPÍKOVÁ, 10.4.2009



SOUTOK ČELADENKY S BÍLÝM POTOKEM

AUTOR: MARKÉTA LEPÍKOVÁ, 18.10.2008



SOUTOK ČELADENKY S OSTRAVICÍ (V POZADÍ MASÍV SMRKU)
AUTOR: MARKÉTA LEPÍKOVÁ, 18.10.2008



TYPICKÝ KARPATSKÝ FLYŠ

AUTOR: MICHAL ŠULGAN



MRAZOVÉ SRUBY NA JV. SVAZÍCH KNĚHYNĚ

AUTOR: MARTIN ŠULGAN



**ZAŘÍZNUTÉ ÚDOLÍ
(TVAR „V“)
NA ÚPATÍ ČERTOVA MLÝNA
AUTOR: MARTIN ŠULGAN**



GEOMORFOLOGICKÝ ÚTVAR NA VRCHOLU ČERTOVA MLÝNA (1206 M) – TZV. „ČERTŮV STOLEC“

AUTOR: MARTIN ŠULGAN



**VRÁPENEC MALÝ – KRITICKÝ OHROŽENÝ DRUH ŽIJÍCÍ
V BESKYDSKÝCH JESKYNÍCH**
AUTOR: MARTIN ŠULGAN



**BESKYDSKÝ PSEUDOKRAS - KNĚHYŇSKÁ JESKYNĚ (-57,5 M) -
NEJHLUBŠÍ JESKYNĚ MORAVSKOSLEZSKÝCH BESKYD**
AUTOR: MARTIN ŠULGAN



**BESKYDSKÝ PSEUDOKRAS - KNĚHYŇSKÁ JESKYNĚ (-57,5 M) -
NEJHLUBŠÍ JESKYNĚ MORAVSKOSLEZSKÝCH BESKYD**
AUTOR: MARTIN ŠULGAN



SKLÍČKA V PUKLINÁCH JESKYNÍ SLOUŽÍCÍ KE SLEDOVÁNÍ POHYBU PODLOŽÍ

AUTOR: MARTIN ŠULGAN



**VSTUP DO KNĚHYŇSKÉ JESKYNĚ OPATŘEN MŘÍŽÍ (TA JE
V ZIMNÍCH MĚSÍCH ZAVŘENÁ KVŮLI ZIMOVÁNÍ VZÁCNÝCH
DRUHŮ LETOUNŮ)**

AUTOR: MARTIN ŠULGAN



PODBESKYDSKÁ PAHORKATINA Z VRCHOLU SMRKU (1276 M)

AUTOR: MARTIN ŠULGAN



**POHLED NA LYSOU HORU (1323 M) Z VÝCHODNÍCH SVAHŮ
ČERTOVA MLÝNA (1206 M)**

AUTOR: MARTIN ŠULGAN



**PANORAMATICKÝ POHLED NA MASÍVY KNĚHYNĚ (1257 M)
(VLEVO) A SMRKU (1276 M) (VPRAVO V POZADÍ) Z ÚPATÍ
ČERTOVA MLÝNA**

AUTOR: MARTIN ŠULGAN



**INVERZE V PODBESKYDSKÉ PAHORKATINĚ, POHLED
Z VRCHOLU SMRKU (1276 M)
AUTOR: MARKÉTA LEPÍKOVÁ, 28.12.2008**



INVERZE V PODBESKYDSKÉ PAHORKATINĚ, POHLED Z VRCHOLU SMRKU (1276 M)

AUTOR: MARKÉTA LEPÍKOVÁ, 28.12.2008



ROZCESTÍ KOCIÁNKA (628 M)

AUTOR: MARKÉTA LEPÍKOVÁ, 18.10.2008



ROZCESTÍ U HOTELU SRDCE BESKYD V PODOLÁNKÁCH

AUTOR: MARKÉTA LEPÍKOVÁ, 10.4.2009



V OBLASTI PODOLÁNEK VEDE NAUČNÁ STEZKA WOLFRAM TÝKAJÍCÍ SE VÝSADKU V ROCE 1944

AUTOR: MARKÉTA LEPÍKOVÁ, 10.4.2009



OBLAST PLUCNARKY (V POZADÍ KNĚHYNĚ)

AUTOR: MARKÉTA LEPÍKOVÁ, 10.4.2009



ZPEVNĚNÝ BŘEH LEMUJÍCÍ SILNICI Z ČELADNÉ DO PODOLÁNEK

AUTOR: MARKÉTA LEPÍKOVÁ, 10.4.2009



PRAMEN CYRILKA S KAPLIČKOU

AUTOR: MARKÉTA LEPÍKOVÁ, 10.4.2009



PRAMEN CYRILKA

AUTOR: MARKÉTA LEPÍKOVÁ, 10.4.2009



ZAČÁTEK OBCE ČELADNÁ

AUTOR: MARKÉTA LEPÍKOVÁ, 10.4. 2009



GOLFOVÉ HŘIŠTĚ NA ČELADNÉ

AUTOR: MARKÉTA LEPÍKOVÁ, 10.4.2009



NÁMĚSTÍ V OBCI ČELADNÁ

AUTOR: MARKÉTA LEPÍKOVÁ, 10.4.2009



DOMY V OBCI ČELADNÁ (V POZADÍ ÚDOLÍ ČELADENKY OHRANIČENÉ MASÍVEM SMRKU A KNĚHYNĚ)

AUTOR: MARKÉTA LEPÍKOVÁ, 10.4.2009

