

JIHOČESKÁ UNIVERZITA V ČESKÝCH BUDĚJOVICÍCH

ZEMĚDĚLSKÁ FAKULTA

Studijní program: B4131 Zemědělství
Studijní obor: Trvale udržitelné systémy hospodaření v krajině
Katedra: Katedra krajinného managementu
Vedoucí katedry: doc. Ing. CSc. Pavel Ondr

BAKALÁŘSKÁ PRÁCE

**Venkovský turismus v oblasti Blanského lesa - případová studie
obce Křemže**

Vedoucí bakalářské práce: doc. Dr. Ing. Dagmar Škodová Parmová
Autor bakalářské práce: Michaela Bischofová

České Budějovice, 2019

ZADÁNÍ BAKALÁŘSKÉ PRÁCE
(PROJEKTU, UMĚLECKÉHO DÍLA, UMĚLECKÉHO VÝKONU)

Jméno a příjmení: **Michaela BISCHOFOVÁ**
Osobní číslo: **Z16204**
Studijní program: **B4131 Zemědělství**
Studijní obor: **Trvale udržitelné systémy hospodaření v krajině**
Název tématu: **Venkovský turismus v oblasti Blanského lesa - případová studie obce Křemže**
Zadávací katedra: **Katedra krajinového managementu**

Z á s a d y p r o v y p r a c o v á n í :

Jihočeský kraj je turisticky atraktivní oblastí se zvěšujícím se rozvojem cestovního ruchu, který má velký potenciál pro rozvoj obcí v tomto regionu. Platí to i pro oblast Blanského lesa? Je skutečně plně využíván ku prospěchu obcí včetně jejich obyvatel, uspokojuje i potřeby turistů a je stále šetrný vůči přírodnímu prostředí?

Cíl práce:

Zmapovat oblast Blanského lesa jako turistickou destinaci a detailně analyzovat situaci ve vybrané obci (městys Křemže) formou případové studie. Porovnat názory a očekávání místních obyvatel s turisty, včetně zhodnocení vlivu turismu na přírodu a dotčenou obec.

Metodika práce:

Bakalářská práce bude mít charakter empirické případové studie. V první části práce si vytvoříte teoreticko-metodologický základ pro vlastní šetření. Prostudujte dostupnou odbornou literaturu a internetové portály zabývající se problematikou turismu ve venkovském prostoru obecně a v regionálním kontextu, vysvětlíte klíčové pojmy. Soustředíte se na oblast Blanského lesa a na studii v obci Křemže. Prostudujte příslušné dokumenty (např. statistické databáze a jiné lokální zdroje), které přispějí k objektivní deskripci zkoumané obce. Pro zpracování analýzy získáte data formou dotazníků, které budou vyplněny jak od místních občanů tak turistů. Proveďte rozhovory s vedením obce a vybranými podnikateli v cestovním ruchu. Na základě analýzy objektivních i subjektivních výsledků odpovězte na otázku, jaké druhy turismu se vyskytují ve zkoumané oblasti. Porovnejte názory návštěvníků s názory místních obyvatel. Uveďte, zda fungující turismus v obci lze označit jako šetrný, případně navrhněte doporučení pro optimalizaci rozvoje turismu.

Rozsah grafických prací: dle potřeby
Rozsah pracovní zprávy: 40 - 50 stran textu
Forma zpracování bakalářské práce: tištěná/elektronická
Seznam odborné literatury:

- HLOUŠEK, Petr. Českokrumlovsko, Novohradské hory: turistický průvodce. 1. vyd. Praha: Kartografie Praha, 2004, 113 s. Edice regionálních průvodců, sv. 6. ISBN 80-7011-739-7.
- KOTÍKOVÁ, Halina. Nové trendy v nabídce cestovního ruchu. 1. vyd. Praha: Grada, 2013, 207 s. ISBN 978-80-247-4603-6.
- MAJEROVÁ, Věra a Irena HEROVÁ. Český venkov 2008: proměny venkova. Vyd. 1. V Praze: Česká zemědělská univerzita, Provozně ekonomická fakulta, 2009, 187 s. ISBN 978-80-213-1911-0.
- MAJEROVÁ, Věra. Sociologie venkova a zemědělství. Vyd. 4., přeprac. V Praze: Provozně ekonomická fakulta ČZU v Praze ve vydavatelství Credit, 2000, 246 s. ISBN 80-213-0651-3.
- PARMOVÁ, Dagmar, Vladimír DVOŘÁK a Iveta FRKOVÁ. Kapitoly z cestovního ruchu pro praxi. České Budějovice: Chance in Nature - Local Action Group, Jihočeská univerzita v Českých Budějovicích, Ekonomická fakulta, 2013, 177 s. ISBN 978-80-7394-406-3.
- ŠIMKOVÁ, Eva. Aktuální témata rozvoje venkovského cestovního ruchu v ČR. Vydání první. Hradec Králové: Gaudeamus, 2015, 126 s. ISBN 978-80-7435-624-7.
- ŠKODOVÁ-PARMOVÁ, Dagmar. Agroturistika. Vyd. 1. V Českých Budějovicích: Ekonomická fakulta, Jihočeská univerzita, 2007, 92 s. ISBN 978-80-7394-009-6.
- ZELENKA, Josef a Martina PÁSKOVÁ. Výkladový slovník cestovního ruchu. Kompletně přeprac. a dopl. 2. vyd. Praha: Linde Praha, 2012, 768 s. ISBN 978-80-7201-880-2.


Vedoucí bakalářské práce: doc. Dr. Ing. Dagmar Škodová Parmová
Katedra regionálního managementu

Datum zadání bakalářské práce: 19. března 2018

Termín odevzdání bakalářské práce: 15. dubna 2019


prof. Ing. Milošev Šoch, CSc., dr. h. c.
děkan


JIHOČESKÁ UNIVERZITA
V ČESKÝCH BUDĚJOVICÍCH
ZEMĚDĚLSKÁ FAKULTA
studijní oddělení
Gaudenská 1093, 370 06 České Budějovice


doc. Ing. Pavlína Ondřík, CSc.
vedoucí katedry

V Českých Budějovicích dne 19. března 2018

Prohlášení:

Prohlašuji, že svou bakalářskou práci jsem vypracovala samostatně pouze s použitím zdrojů a literatury uvedených v seznamu citované literatury.

Prohlašuji, že v souladu s § 47 b) zákona č. 111/1998 Sb. v platném znění souhlasím se zveřejněním své bakalářské práce, a to v nezkrácené podobě elektronickou cestou ve veřejně přístupné části databáze STAG provozované Jihočeskou univerzitou v Českých Budějovicích na jejích internetových stránkách, a to se zachováním mého autorského práva k odevzdanému textu této kvalifikační práce. Souhlasím dále s tím, aby toutéž elektronickou cestou byly v souladu s uvedeným ustanovením zákona č. 111/1998 Sb. zveřejněny posudky školitele a oponentů práce i záznam o průběhu a výsledku obhajoby kvalifikační práce. Rovněž souhlasím s porovnáním textu mé kvalifikační práce s databází kvalifikačních prací Theses.cz provozovanou Národním registrem vysokoškolských kvalifikačních prací a systémem na odhalování plagiátů.

Datum: Podpis studenta:

Poděkování

Za laskavý přístup a vstřícnost při konzultacích, za poskytnuté cenné rady při psaní mé závěrečné bakalářské práce bych zde ráda poděkovala mé vedoucí této práce doc. Dr. Ing. Dagmar Škodové Parmové. Dále bych chtěla poděkovat obyvatelům a turistům obce Křemže včetně přilehlých osad za ochotu při vyplňování dotazníků, panu starostovi městyse Křemže Ing. Josefu Troupovi a paní Ivaně Horváthové z PENZIONU HORVÁTH Chlum u Křemže za poskytnuté rozhovory do mé bakalářské práce. V neposlední řadě moc děkuji za podporu své rodině, přátelům a kolegyni Ing. Martině Líbalové.

Abstrakt

Bakalářská práce na téma Venkovský turismus v oblasti Blanského lesa analyzuje situaci ve vybrané obci Křemže formou případové studie. V teoretické části jsou vymezeny hlavní klíčové pojmy jako cestovní ruch a jeho formy, venkovský turismus. Je zde charakterizován region Jihočeský kraj, Chráněná krajinná oblast Blanský les včetně obce Křemže a jejích přilehlých osad. Zachycuje druhy venkovského turismu, které jsou v obci Křemže a jeho okolí využívány. V praktické části je shrnuto empirické šetření na základě vyplněných dotazníků mezi obyvateli a turisty dané lokality. Zpracovaná analýza názorů turistů i obyvatel hodnotí více aspektů venkovské turistiky. A to jak z pohledu infrastruktury, tak i z pohledu dopadu venkovského turismu na životní prostředí v dané obci a okolí. Závěrem je zhodnocen venkovský turismus a jeho dopad na přírodu a obyvatelstvo v oblasti Křemežska.

Klíčová slova:

cestovní ruch, venkovský turismus, dotazník, životní prostředí, obce Křemže

Abstract

Bachelor thesis with the topic of Rural tourism in Blanský Forest analyzes the situation in the selected area - the village of Křemže by the case study. The theoretical part defines the key concepts such as a tourism and its forms, a rural tourism. South Bohemian Region is characterized here, as well as The Blanský Forest Protected Landscape Area, including Křemže and its adjacent settlements. It captures the types of rural tourism that are used in Křemže and its surroundings. The practical part summarizes the empirical survey based on questionnaires completed by residents and tourists of the given site. A detailed analysis of the tourists and residents' views assesses more aspects of rural tourism - in view of the infrastructure and of the impact of rural tourism on the environment in that municipality and its surroundings. Finally, rural tourism and its impact on nature and population in the Křemže region are evaluated.

Key words:

tourism, rural tourism, questionnaire, environment, village of Křemže

Obsah

1	Úvod.....	10
2	Literární rešerše	11
2.1	Cestovní ruch	11
2.1.1	Druhy cestovního ruchu	14
2.1.2	Formy cestovního ruchu.....	15
2.1.3	Oblasti, střediska a faktory ovlivňující cestovní ruch.....	17
2.1.4	Typy účastníků cestovního ruchu	19
2.1.5	Očekávání jednotlivých skupin klientů.....	20
3	Udržitelný rozvoj a cestovní ruch	23
4	Zelený cestovní ruch.....	24
5	Venkovský turismus.....	28
5.1	Principy venkovského cestovního ruchu.....	30
5.2	Využití informačních technologií pro podporu vesnického turismu.....	32
6	Cíl a metodika práce	35
7	STEP analýza cestovního ruchu Jihočeského kraje	37
7.1	Ekonomické podmínky	37
7.2	Sociální podmínky	38
7.3	Technické podmínky.....	40
7.4	Politicko-legislativní prostředí.....	41
8	Turistický region Jižní Čechy	42
8.1	Turistické oblasti jižních Čech.....	43
8.2	Chráněná krajinná oblast Blanský les	49
9	Městys Křemže včetně přilehlých osad	51
9.1	Struktura obyvatelstva městyse Křemže k 1.1.2019	51
9.2	Poloha a rozloha městyse Křemže	52
9.3	Památkové objekty v obci	52
9.4	Významné lokality Křemežska	55
9.5	Občanská a technická vybavenost obce	60
9.6	Organizace a sdružení fungující v obci.....	63
9.7	SWOT analýza městyse Křemže a jeho okolí.....	65
9.8	Rozhovor se starostou obce Křemže a vybraným zástupcem z oblasti ubytovacích služeb	66
10	Výsledky dotazníkového šetření a jeho vyhodnocení.....	71
10.1	Výsledky dotazníkového šetření pro turisty.....	71

10.2	Výsledky dotazníkového šetření pro místní obyvatele	75
10.3	Vyhodnocení dotazníkového šetření mezi turisty a obyvateli obce Křemže včetně přilehlých osad	79
11	Shrnutí a diskuze	84
12	Závěr	86
13	Informační zdroje	89
13.1	Literární zdroje	89
13.2	Internetové zdroje	90
13.3	Seznam obrázků, fotografií, tabulek, grafů	95
14	Přílohy	97
	Příloha č. 1: Obrázky	97
	Příloha č. 2: Fotografie	101
	Příloha č. 3: Grafy	110
	Příloha č. 4: Dotazník pro turisty obce Křemže a jeho okolí	133
	Příloha č. 5: Dotazník pro obyvatele obce Křemže (včetně přilehlých osad)	138

1 Úvod

Česká republika je velmi žádanou destinací v oblasti cestovního ruchu. Její nabídka je velmi pestrá a nabízí široké využití nejen pro turisty ze zahraničí, ale i pro obyvatele České republiky. V posledních letech má návštěvnost zahraničních turistů stoupající tendenci, což se pozitivně promítá v ekonomické stránce státu. Pozitivně lze hodnotit nejen plynoucí finanční prostředky z turismu, ale zároveň i podporu důležitých odvětví, mezi které patří například ubytování, stravování, obchod a kultura. V celé České republice najdeme mnoho významných lokalit.

Tato bakalářská práce je zaměřena na jihočeskou obec Křemže a její přilehlé osady. Oblast Křemežska se rozkládá v chráněné krajinné oblasti Blanský les, jedná se o zachovalý krajinný celek, který je zatím jen málo narušen negativními vlivy lidské činnosti. Jihočeský kraj je turisticky velmi atraktivní oblastí se zvětšujícím se rozvojem cestovního ruchu, který má velký potenciál pro rozvoj obcí v tomto regionu. Zda toto tvrzení platí i pro oblast Blanského lesa a zda je skutečně plně využíván ku prospěchu obcí včetně jejich obyvatel, zodpoví zpracovaná bakalářská práce. Dále zde najdete odpověď na otázku, zda jsou uspokojeny potřeby turistů v dané oblasti, a jestli je turismus stále šetrný vůči místnímu přírodnímu prostředí.

2 Literární rešerše

2.1 Cestovní ruch

Cestovní ruch patří k důležitým odvětvím národního hospodářství České Republiky. Jako součást terciálního sektoru náleží také k významným volnočasovým aktivitám a podílí se na utváření životního stylu současné generace. Vzhledem ke svému ekonomickému významu, vlivu na regionální rozvoj, trh práce, infrastrukturu, kulturu, sport, životní prostředí a diverzifikaci činností především ve venkovských oblastech se kompetentní orgány snaží vytvořit odpovídající podmínky pro jeho rozvoj. (Šimková, 2015)

Co to tedy cestovní ruch (CR ¹) je? Vyjděme z definice Světové organizace cestovního ruchu (WTO²), která definuje CR jako činnost lidí spočívající v cestování a pobytu mimo místo jejich obvyklého pobytu do doby kratší jednoho uceleného roku za účelem využití volného času, obchodu a za jinými účely. Je také třeba zdůraznit, že CR je zařazen do terciéru, tedy do sektoru služeb. (Škodová Parmová, 2007)

Rozvoj cestovního ruchu je podmíněn existencí vhodného potenciálu v oblasti, zejména přírodního a antropogenního, tj. vytvořeného lidskou činností. Z hlediska dlouhodobého vývoje by se však mělo usilovat o jeho udržitelný rozvoj. Udržitelnost rozvoje cestovního ruchu znamená rozvoj cestovního ruchu z hlediska ekonomické prosperity ve smyslu ekonomického růstu, z hlediska sociokulturních aspektů rozvoje společnosti a ochrany životního prostředí. (Šimková, 2015).

Ve 3. čtvrtletí 2018 se meziročně zvýšil počet hostů v hromadných ubytovacích zařízeních o 5,7 % a počet jejich přenocování o 4,3 %. Trend rostoucí návštěvnosti se

¹ CR – Cestovní ruch

² WTO – Světová organizace cestovního ruchu. Sídlem WTO je Madrid. Základním úkolem této mezinárodní organizace je propagace, podpora a rozvoj mezinárodního cestovního ruchu s cílem napomáhat hospodářskému rozvoji členských zemí, mezinárodnímu porozumění a všeobecnému respektování lidských práv. (Škodová Parmová, 2007) V současné době k 11.4.2018 sdružuje 164 členů a dalších 22 zemí je v různé fázi jednání o vstupu a dále přidružené členy, kterými jsou zástupci soukromého sektoru, vzdělávací instituce, asociace cestovního ruchu.
(<https://www.mpo.cz/cz/zahranicni-obchod/spolecna-obchodni-politika-eu/svetova-obchodni-organizace/zakladni-informace-k-wto-a-dda--7894/>)

tak znovu potvrdil i v hlavní turistické sezóně. Do hromadných ubytovacích zařízení přijelo ve sledovaném období celkem 7,4 milionu hostů, což meziročně představovalo zvýšení o 5,7 %.

Zvýšil se počet jak domácích, tak i zahraničních hostů. Rezidentů se ubytovalo o 800 tisíc více než hostů ze zahraničí. Počet domácích se meziročně zvýšil o 7,5 %, zahraničních o 3,6 %. Návštěvnost hotelů byla vyšší o 4,0 %, v penzionech se ubytovalo o 5,6 % více osob a kempy přivítaly o 13,1 % více turistů než loni. Regionálně přibýlo hostů ve všech krajích České republiky. Nejvyšší přírůstek zaznamenal Karlovarský kraj, kde se ubytovalo o 13,5 % více osob než loni. Více než 10% nárůst zaznamenala ubytovací zařízení také ve Zlínském, Plzeňském, Moravskoslezském a ve Středočeském kraji.

Nejvíce zahraničních hostů (podle státního občanství) přijelo tradičně z Německa. Hromadná ubytovací zařízení navštívilo v porovnání s předchozím rokem o 2,6 % více Němců. Druhou nejpočetnější skupinu tvořili v letních měsících hosté ze Slovenska (224 tisíc) s meziročním zvýšením o 5,4 %. Na třetím místě se umístila Čína (215 tisíc hostů, meziroční nárůst o 24,5 %). Návštěvnost z Ruska a Jižní Koreje již druhé čtvrtletí v řadě klesala. Ve sledovaném období byl pokles návštěv z Ruska 4,5 % a počet přenocování se snížil o 10,1 %. Hostů z jižní části Korejského poloostrova přijelo o 0,5 % méně, a v součtu od začátku roku se jedná zatím o 1% pokles. Naopak výrazné tempo růstu bylo zaznamenáno u návštěvníků z Ukrajiny, kteří už nyní ve 3. čtvrtletí přesáhli absolutní počty návštěv za celý loňský rok. Od začátku letošního roku se v Česku ubytovalo o 45,8 % více Ukrajinců než v roce 2017. Třetina ukrajinských hostů upřednostňovala hotely ve vyšších kategoriích 4* a 5* a necelá polovina (46 %) se ubytovala ve středním standardu 3* hotelů.

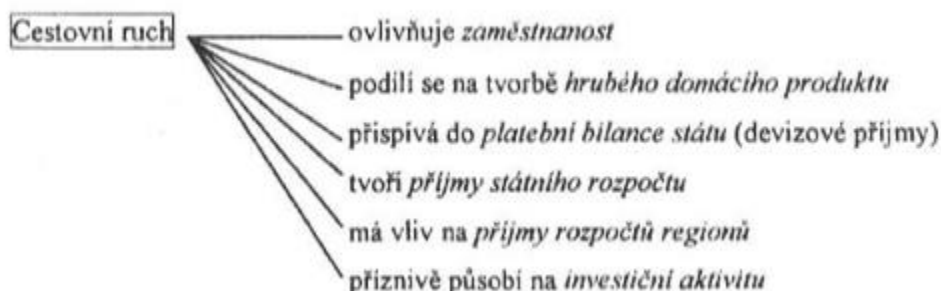
zdroj: Cestovní ruch - 3. čtvrtletí 2018 | ČSÚ. Český statistický úřad | ČSÚ [online].

Copyright © 2019 [cit. 17.03.2019]. Dostupné z: <https://www.czso.cz/csu/czso/cristovni-ruch-3-ctvrtleti-2018>)

Svou obsáhlostí a rozšířením v každé zemi světa se dá říci, že cestovní ruch je největším zaměstnavatelem a jedním z nejvýnosnějších odvětví světové ekonomiky. Z makroekonomického hlediska se CR podílí velkou měrou na tvorbě

hrubého domácího produktu (HDP³) a na celkové zaměstnanosti.(Škodová Parmová, 2007)

Obrázek 1: Makroekonomický význam cestovního ruchu



Zdroj: (Pourová, 2002)

Právní úprava cestovního ruchu je zakotvena v zákoně 159/1999 Sb. z 30. června 1999. Vytýčuje některé podmínky podnikání v oblasti cestovního ruchu, změny zákona č. 40/1964 Sb., občanského zákoníku, znění pozdějších předpisů, a zákona č. 455/1991 Sb., o živnostenském podnikání (živnostenský zákon), ve znění pozdějších předpisů. (Škodová Parmová, 2007)

Zákon 111/2018 Sb., kterým se mění zákon č. 159/1999 Sb., o některých podmínkách podnikání a o výkonu některých činností v oblasti cestovního ruchu, ve znění pozdějších předpisů, a další související zákony, s účinností od 1.7.2018.

111/2018 Sb. Zákon, kterým se mění zákon č. 159/1999 Sb., o některých podmínkách podnikání a o výkonu některých č.... Zákony pro lidi - Sbírka zákonů ČR v aktuálním konsolidovaném znění [online]. Copyright © [cit. 16.03.2019]. Dostupné z: <https://www.zakonyprolidi.cz/cs/2018-111>

³ HDP – Hrubý domácí produkt, je celková peněžní hodnota statků a služeb vytvořená za dané období na určitém území. Tento ukazatel se používá v makroekonomii pro určování výkonnosti ekonomiky. Časovým obdobím bývá obvykle rok. (Škodová Parmová, 2007)

2.1.1 Druhy cestovního ruchu

Druhy cestovního ruchu vyjadřují motivy, které vedou obyvatele k účasti na cestovním ruchu. K základním druhům patří rekreační, kulturní, společensky zaměřený, sportovní a profesionálně zaměřený cestovní ruch.

(Škodová Parmová, 2007)

Rekreační cestovní ruch

Se zaměřuje především na odpočinek, regeneraci tělesných a duševních sil člověka. Mnoho účastníků rekreačního cestovního ruchu dává přednost pohybu po větším území – turistice. Podle dopravního prostředku se rozlišuje turistika pěší, lyžařská, vodní, cykloturistika, jízda na koni, mototuristika.

K rekreačnímu cestovnímu ruchu řadíme také léčebné pobyty v lázních. Speciálním typem rekreačního cestovního ruchu je venkovská turistika (včetně agroturistiky). Při ní se rekreační pobyt na venkově často pojí s ubytováním v zemědělské usedlosti, někdy i s jízdou na koni nebo i s výpomocí při zemědělských pracích. (Škodová Parmová, 2007)

Kulturní cestovní ruch

je motivován poznáním, návštěvou kulturněhistorických památek, galerií, muzeí apod. Řadíme sem i náboženský cestovní ruch (poutní místa), kde hlavním motivem je návštěva poutních a posvátných míst, církevních památek a religiózních událostí (např. poutí). (Škodová Parmová, 2007)

Společensky zaměřený cestovní ruch (etnický, krajanský)

je motivován návštěvou příbuzných nebo místa, odkud pocházejí předci. Silné citové vazby se přenášejí i na dvě až tři další generace. (Škodová Parmová, 2007)

Profesionálně zaměřený cestovní ruch

je spojen s výkonem služebních povinností (návštěva řídicí instituce, jednání s obchodními partnery, účast na veletrzích, výstavách apod.). Pro cesty směřující

na kongresy a konference se používá termín kongresová turistika. Účastníci profesionálně zaměřeného cestovního ruchu většinou vyžadují vysoký standard služeb a patří ke klientům s nejvyššími výdaji. (Škodová Parmová, 2007)

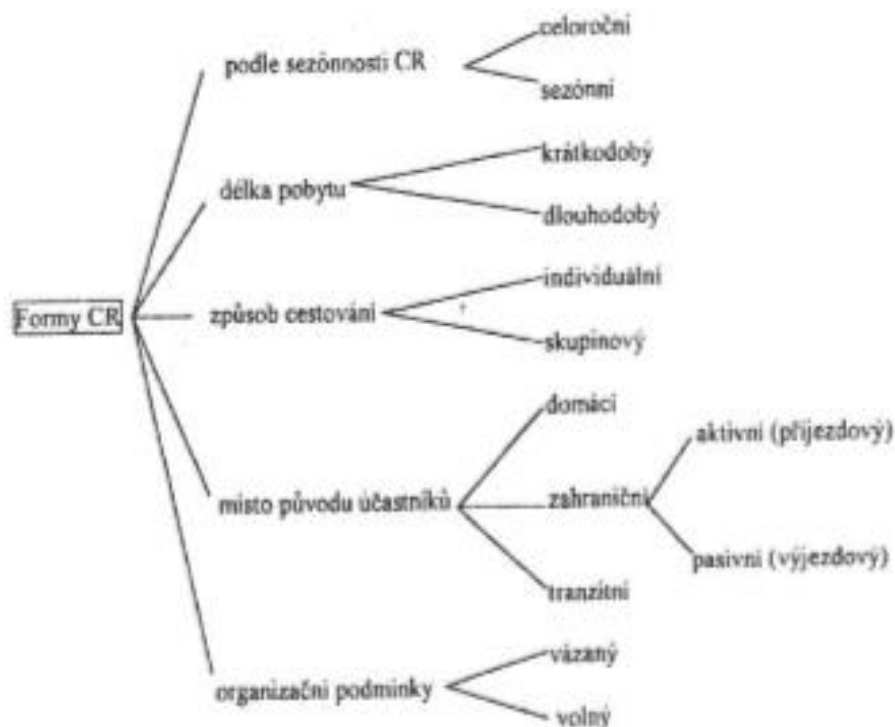
Stimulační cestovní ruch je využíván zaměstnavatelem jako stimul k pracovnímu výkonu, k setrvání v podniku nebo jako odměna za dosažené výkony. Může mít různé podoby, jako např. dovolená pro nejlepší pracovníky, pobyty zaměřené částečně pracovní (různé odborné semináře, školicí programy nebo exkurze) spojené s rekreačním či poznávacím programem. (Škodová Parmová, 2007)

Sportovní cestovní ruch

umožňuje stále většímu počtu sportovních fanoušků navštívit různé sportovní události. Většinou má krátkodobý charakter. Při velkých celosvětových událostech (olympijské hry, mistrovství světa apod.) se dostávají do pohybu desetitisíce účastníků cestovního ruchu. (Škodová Parmová, 2007)

2.1.2 Formy cestovního ruchu

Obrázek 2: Formy cestovního ruchu



Zdroj: (Pourová, 2002)

Podle sezónnosti cestovního ruchu lze rozlišit:

Celoroční CR (např. na Kanárských ostrovech).

Sezónní CR (letní - u jezer, přehrad a rybníků a zimní – v lyžařských střediscích).

Podle délky pobytu:

Krátkodobý CR (denní nebo víkendový), do tří dnů pobytu.

Dlouhodobý CR (dovolená, prázdniny), s více než třemi dny pobytu mimo bydliště, maximálně však do šesti měsíců v ČR a do jednoho roku v zahraničí (pak jde o různé formy přechodného pobytu).

Podle způsobu cestování a počtu účastníku:

Individuální CR (účastník se pohybuje jen se svými nejbližšími partnery, často s rodinnými příslušníky, služeb využívá individuálně a program si stanovuje samostatně)

Skupinový CR (účastník je členem skupiny osob, které využívají základní služby společně, program zajišťuje cestovní kancelář nebo jiná organizace).

Podle místa původu účastníků:

Domácí CR zahrnuje pobyty nebo zájezdy občanů v rámci dané země bez překročení státní hranice. Odvody z příjmů z domácího cestovního ruchu jdou do státního rozpočtu dané země.

Zahraniční cestovní ruch se týká cest obyvatelstva, jejichž cílem je místo, oblast nebo středisko cestovního ruchu na území jiného státu. Podle toho,

zda zahraniční hosté přijíždějí k nám nebo naši občané vyjíždějí do zahraničí, rozdělujeme zahraniční CR na:

Aktivní - příjezdový (CR zahraničních hostů na našem území),
Pasivní - výjezdový (CR našeho obyvatelstva v zahraničí).

Rozdělení zahraničního CR na aktivní a pasivní vychází z hlediska platební bilance státu. Zahraniční cestovní ruch má bezprostřední vliv na devizové hospodářství státu, a proto většina států usiluje o zvyšování aktivního CR, který by při nižším pasivním cestovním ruchu umožnil využít získané devizové prostředky i pro jiné účely, např. pro zvýšení dovozu zboží ze zahraničí.

Tranzitní CR znamená průjezd účastníků zahraničního CR přes území určitého státu s možností využití některých služeb dané země.

Z hlediska organizačních podmínek:

Vázaný CR - účast klientů je podmíněná splněním určité podmínky, např. členství v organizaci (v odborech, v klubu apod.), zaměstnání u konkrétního zaměstnavatele (v úřadu, podniku, v armádě), doporučení od lékaře pro léčbu v lázních apod. Úhrada je z části hrazena účastníkem CR, zbytek je hrazen z jiných prostředků (fondy organizace, nemocenské pojištění aj.)

Volný CR - je volně přístupný každému zájemci, který si účast na cestovním ruchu uhradí sám. (Škodová Parmová, 2007)

2.1.3 Oblasti, střediska a faktory ovlivňující cestovní ruch

Oblasti cestovního ruchu

Oblast (region) cestovního ruchu tvoří rozsáhlejší území, kde se ve velké míře uplatňují některé z předpokladů rozvoje a rozmístění cestovního ruchu.

Podle významu je možné oblasti cestovního ruchu rozdělit do následujících kategorií:

- **oblasti s mezinárodním významem** (Alpy, Středozemí, Mallorca),
 - **oblasti s celostátním významem** (Krkonoše v České republice),
 - **oblasti s regionálním významem** (Šumava pro Jihočechy, Beskydy pro Slezany),
 - **oblasti s místním významem** (povodí Orlice pro Hradec Králové).
- (Škodová Parmová, 2007)

Střediska cestovního ruchu

Střediska cestovního ruchu vznikají uvnitř oblastí cestovního ruchu. Středisko CR je obec nebo její část, kde je soustředěno větší množství ubytovacích, stravovacích, zábavních a dalších zařízení, které tvoří materiálně technické předpoklady cestovního ruchu.

Podle zaměření lze rozlišit střediska cestovního ruchu na:

- **střediska lázeňská** (Luhačovice, Karlovy Vary, Mariánské Lázně),
 - **střediska přímořská** (ve Středomoří),
 - **střediska horské turistiky a lyžování** (alpská střediska – Špindlerův Mlýn),
 - **střediska vnitrozemská pro letní rekreaci** (Máchovo jezero),
 - **střediska městská a kulturně-poznávací** (Londýn, Paříž, Praha).
- (Škodová Parmová, 2007)

Faktory ovlivňující cestovní ruch

Na rozvoj cestovního ruchu působí většinou vnější faktory, které přímo nesouvisí s cestovním ruchem, ale do značné míry ovlivňují poptávku po cestovním ruchu. Tyto faktory je možno rozdělit do následujících oblastí: (Škodová Parmová, 2007)

- **demografické a sociální,**
- **ekonomické,**
- **politické a právní,**
- **technické.**

2.1.4 Typy účastníků cestovního ruchu

K podrobnějšímu rozlišení různých typů účastníků cestovního ruchu, a to jak v oblasti mezinárodního, tak i domácího cestovního ruchu se vztahují následující pojmy. (Škodová Parmová, 2007)

Stálý obyvatel

- **v mezinárodním CR** ve vztahu k dané zemi se jedná o osobu, která žije v zemi alespoň jeden rok před příjezdem do jiné země na dobu kratší jednoho roku,
- **v domácím CR** ve vztahu k určitému místu je stálým obyvatelem osoba, která v tomto místě žije alespoň šest po sobě jdoucích měsíců před příjezdem do jiného místa na dobu kratší šesti měsíců.

Návštěvník

- **v mezinárodním CR** je osoba, která cestuje do jiné země, v níž nemá trvalé bydliště na dobu nepřesahující jeden rok, přičemž hlavní účel její cesty je jiný než vykonání výdělečné činnosti v navštívené zemi,
- **v domácím CR** je návštěvník osoba, která má trvalé bydliště v dané zemi a která cestuje na jiné místo v zemi mimo své bydliště na dobu kratší než šest měsíců, přičemž hlavní účel její cesty je jiný než vykonávání výdělečné činnosti v navštíveném místě.

Turista

- **v mezinárodním CR** je to osoba, která cestuje do jiné země než v níž má své trvalé bydliště, na dobu zahrnující nejméně jedno přenocování, avšak ne delší než jeden rok, přičemž hlavní účel její cesty je jiný než vykonávání výdělečné činnosti v navštívené zemi,
- **v domácím CR** je za turistu považována osoba s trvalým pobytem v dané zemi, která cestuje do jiného místa odlišného od jejího běžného životního prostředí, na dobu zahrnující alespoň jedno přenocování, ale ne na dobu delší

šesti měsíců, přičemž hlavní účel cesty je jiný než vykonávání výdělečné činnosti v navštíveném místě.

Výletník

- **v mezinárodním CR** je to osoba, která cestuje do jiné země než v níž má své trvalé bydliště a běžné životní prostředí na dobu kratší než 24 hodin, aniž by v navštívené zemi přenocoval, přičemž hlavní účel její cesty je jiný než vykonávání výdělečné činnosti v navštívené zemi,
- **v domácím CR** je výletníkem osoba trvale usídlená v dané zemi, která cestuje
- do místa odlišného od místa jejího bydliště a běžného životního prostředí na dobu kratší 24 hodin, aniž by v navštíveném místě přenocovala, přičemž hlavní účel její cesty je jiný než vykonávání výdělečné činnosti v navštíveném místě.

Výše uvedené základní pojmy z oblasti cestovního ruchu přejímají všechny státy světa a stávají se základem pro národní statistické programy CR i pro statistiku cestovního ruchu v mezinárodních dimenzích. (Škodová Parmová, 2007)

2.1.5 Očekávání jednotlivých skupin klientů

Starší lidé

Starší lidé (dosud v pracovním poměru) očekávají pokoje se sociálním zařízením, pohodlné sedací soupravy a lůžka, bezpečné schodiště s dobrým zábradlím, slušně vytápěné prostory, nouzové osvětlení schodů a chodeb. Požadují klidný dům s přívětivou zahradou. (Škodová Parmová, 2007)

Důchodci

Důchodci, podobně jako starší lidé, hledají pokoje se sociálním zařízením, pohodlné sedací soupravy a lůžka, bezpečné schodiště s dobrým zábradlím, nouzové osvětlení schodů, důkladné vytápění. Upřednostňují poklidnou dovolenou v příjemném prostředí. Rádi využívají dobře značené turistické cesty, odpočinková místa, altánky apod.

Osobní péče o tuto skupinu, mění hosty ve stálé hosty. Nabídka odpolední kávy nebo čaje s domácím zákuskem potěší každého staršího člověka. (Škodová Parmová, 2007)

Rodiny s dětmi

Rodiny s dětmi očekávají rozmanité druhy zvířectva, se kterými je možný kontakt. Pro děti pestrou nabídku her a prostor pro hry. Zpestřit dovolenou je možné i trávením večerů u táboráku s opékáním mas nebo vuřtů, dětskými zábavami, karnevaly, soutěžemi nebo pikniky v okolí. Nabídka pro rodiny s dětmi by měla obsahovat i venkovní možnost ke hraní: pískoviště, houpačky, bazén. (Škodová Parmová, 2007)

Děti v doprovodu dospělých, skupina dětí

Rekreace dětí (školních kolektivů) podléhá přísnějším hygienickým a stravovacím předpisům. Je proto důležité se s těmito předpisy náležitě seznámit. Pro děti se dají využít programy obvyklé pro dospělé, jako jsou návštěvy hradů a zámků, jeskyní, sportovních utkání. Efektivní mohou být také jazykové pohyby kombinované s jízdou na koni, nebo jiným nevšedním sportem.

Pro školy v přírodě je vhodné předem připravit program. Soutěže o diplomy jsou velmi oblíbené. Diplomy si mohou děti vytvořit i samy. (Škodová Parmová, 2007)

Sportovně založení lidé

Sportovně založení lidé předpokládají, že u nás najdou zázemí k naplnění jejich sportovních aktivit. Dnes se nejvíce setkáváme s jezdeckým, pěší turistikou různé náročnosti, orientační během, střelbou ze vzduchových nebo sportovních pistolí, lyžováním, možnost minigolfu. (Škodová Parmová, 2007)

Milovníci přírody

Milovníci přírody očekávají připravené, převážně pěší túry za zajímavostmi kraje s poznáváním a pozorováním tamní zvěře, sbíráním lesních plodů, botanici budou chtít rozšiřovat svůj herbář, ornitologové dalekohledem sledovat hnízda i ptactvo.

Důležitá je nabídka vlastních produktů zdravé výživy, což přivítají zejména ženy. Ubytovatel i hosté by měli být ve směru vztahu k přírodě naladěni na stejnou

„ vlnovou délku“, pokud se vyskytnou rozdílné názory, měla by k nim být tolerance. (Škodová Parmová, 2007)

Hosté s dietou

Tato skupina očekává taktní respektování jejich chorob. Je nutné přizpůsobit jídelníček jejich zdravotnímu stavu. Výborné je v těchto případech mít vazbu na lékaře, který pořádá osvětové akce, přírodního léčitele, či bylinkáře. Ideální pro tuto skupinu je, je-li statek v blízkosti lázní. (Škodová Parmová, 2007)

Tělesně postižení

Tělesně postižení potřebují speciální stavební úpravy, zejména pro pojízdná křesla. Tady jde o bezbariérové přístupy do pokojů, nájezdy u vstupů do obytných prostor statku. Důležité je upravit vjezdy na toaletu, přístup do sprchy, vyřešit schody a cesty. Vzhledem k okolnosti, že tato skupina hostů se zajímá o hospodářská zvířata, je nutno upravit i přístupy ke kotcům králíků i do chlévů, vjezdy na zahrádku, do altánku.

Doporučuje se zacházet s nimi, jako kdyby byli zdraví. Hostitel i celá jeho rodina by měl však mít vyvinuté sociální cítění i toleranci. (Škodová Parmová, 2007)

3 Udržitelný rozvoj a cestovní ruch

V kontextu orientace na udržitelný rozvoj se objevila představa, že by cestovní ruch mohl napomoci k vytvoření udržitelné lokality, především z ekonomického, sociálního a environmentálního hlediska. Veškeré aktivity spojené s cestovním ruchem by se proto měly uskutečňovat tak, aby se podporovaly jeho pozitivní dopady a minimalizovala se negativa ve smyslu dlouhodobé udržitelnosti.

Udržitelný rozvoj se v obecné rovině chápe jako dynamická rovnováha mezi ekonomickým a sociálním rozvojem a ochranou životního prostředí (W.C.E.D., 1987). Na rozvoji se vždy podílí komunita v určitém území. Udržitelný rozvoj se proto vztahuje k lokalitě, která také musí splňovat principy udržitelnosti podobně jako místní komunita. Z uvedeného vyplývá, že pochopení udržitelnosti rozvoje vyžaduje systémovou analýzu vzájemných vztahů a souvislostí mezi institucemi poskytujícími veřejné služby (např. sociální služby), podnikatelským prostředím (např. řemesla, ubytovací služby, stravovací služby), místními ekosystémy (přírodní zdroje, rostliny, živočišstvo), krajinou a místní komunitou (sociální kapitál).

Jak bylo uvedeno, v souvislosti s aplikací zásad udržitelnosti rozvoje území se prosazuje myšlenka, aby i cestovní ruch přispíval k vytvoření udržitelné lokality. Neměla by se však opomíjet krajinotvorná funkce zemědělství, a proto je nutné hledat rovnováhu mezi ochranou prostředí a dopady cestovního ruchu na místní lokalitu a komunitu.

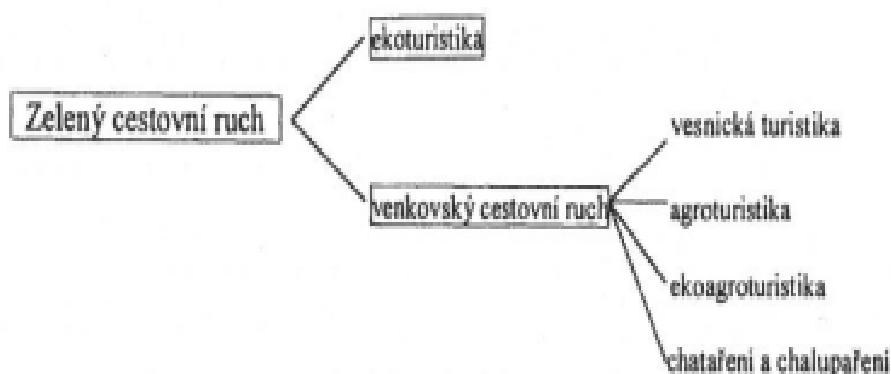
Dalším důvodem aplikace zásad udržitelného rozvoje do podmínek cestovního ruchu je uvědomování si odpovědnosti za ochranu životního prostředí. V poslední době roste počet návštěvníků, kteří se chovají odpovědně vůči prostředí a tuto zodpovědnost vyžadují i od organizací poskytující služby. Dalším trendem je růst zájmu o destinace se zachovalou přírodou, kulturou, původním životním stylem a zvyklostmi. Roste počet návštěvníků, kteří vyhledávají autenticitu, jedinečnost, nové zážitky a zkušenosti, chtějí poznat tradice, místní kulturu a zvyklosti. (Zelenka a kol., 2014), (Šimková, 2015)

4 Zelený cestovní ruch

V současné době se stále více prosazuje celá řada nových forem cestovního ruchu, které spojuje šetrnost vůči cílovým místům cestovního ruchu, ohleduplnost vůči přírodě i celému životnímu prostředí, vůči kulturnímu a historickému bohatství i ohleduplnost ve vztazích mezi lidmi. Tyto nové formy cestovního ruchu jsou zahrnuty do tzv. „zeleného cestovního ruchu“. (Škodová Parmová, 2007)

Je charakterizován touhou návštěvníků splynout s přírodou i lidským prostředím. Jde o cestovní ruch s aktivní náplní, respektující a chránící přírodu. Zelený cestovní ruch v konkrétní podobě vystupuje především jako ekoturistika a venkovský cestovní ruch. (Škodová Parmová, 2007)

Obrázek 3: Rozdělení "zeleného" cestovního ruchu



Zdroj: (Pourová, 2002)

Ekoturistika

Ekoturistikou je nejčastěji označován cestovní ruch zaměřený na poznávání přírody a orientovaný především na poznávání přírodních rezervací, národních parků, chráněných krajinných oblastí a dalších přírodních krás tak, aby nebyly cestovním ruchem narušovány. Vyznačuje se vysokou mírou odpovědnosti a ohleduplnosti návštěvníků vůči přírodě a její ochraně. Významné jsou i její výchovné aspekty. (Škodová Parmová, 2007)

Venkovský cestovní ruch

Venkovský cestovní ruch (často označovaný jako venkovská turistika) je cestovní ruch rozvíjející se mimo oblasti rekreačních a turistických center i mimo oblast městského osídlení. Zahrnuje rekreační pobyty ve vesnickém osídlení i mimo něj (chatových lokalitách, samotách i v malých městečkách). Převážně je však vázán na venkovské osídlení spjaté se zemědělstvím a životem na venkově. Zahrnuje tedy všechny činnosti účastníka cestovního ruchu v prostředí venkova. Venkovský cestovní ruch má celou řadu podob, z nichž nejtýpější jsou vesnická turistika, agroturistika, ekoagroturistika a chataření a chalupaření. (Škodová Parmová, 2007)

Vesnická turistika

Vesnická turistika je forma venkovského cestovního ruchu bezprostředně spjatá s přírodou a krajinou venkova a konkrétním vesnickým osídlením. Její náplní jsou individuální rekreační aktivity využívající atraktivitu konkrétního venkovského prostředí navštíveného místa (louky, lesy, rybníky, řeky, místní řemesla či folklór a podobně). K ubytování jsou využívána komerční ubytovací zařízení, rekreační chalupy i ubytování v soukromí. (Škodová Parmová, 2007)

Agroturistika

Je specifickou formou venkovského cestovního ruchu, která vedle bezprostředního využívání přírody a krajiny venkova je charakteristická přímým vztahem k zemědělským pracím nebo usedlostem (budovám) se zemědělskou funkcí. Je provozována podnikateli v zemědělské prvovýrobě jako vedlejší, doplňková činnost sloužící k získání dodatečných finančních prostředků s tím, že zemědělská výroba by měla být činností dominantní.

Je představována souhrnem služeb (ubytovacích, stravovacích a ostatních), činnostmi na farmě i v okolním prostředí, ale i možnostmi zážitků, které zemědělský subjekt poskytuje (prodává) návštěvníkům za účelem rekreace a odpočinku. Jde tedy o cestovní ruch na zemědělských farmách nebo v objektech středních a větších zemědělských podniků.

Vesnická turistika a agroturistika jsou spojeny s vesnickým osídlením a společně profitují především z přírodního, ale i kulturního bohatství místního prostředí. Odlišují se zejména ubytováním, rekreačními aktivitami i charakterem života

v období rekreačního pobytu na vesnici. Tato odlišnost je zcela zřetelná zejména u agroturistiky na rodinné farmě, jejímž podstatným znakem je spolužití s farmářskou rodinou. (Škodová Parmová, 2007)

Ekoagroturistika

Ekoagroturistika je formou venkovského cestovního ruchu, která zahrnuje pobyty na ekologicky hospodařících farmách produkujících bio-produkty, umístěných ve zdravotně příznivém životním prostředí. Podstatným znakem této formy agroturistiky je nejen sepětí s farmářskou rodinou, ale i účast na zemědělských pracích a konzumace produktů jejich ekologického zemědělství. (Škodová Parmová, 2007)

Stezky dědictví

Novým produktem venkovské turistiky jsou tzv. stezky dědictví. V nich jde o dobře propojenou síť přírodního a kulturního bohatství, služeb a zařízení v dané oblasti, sloužící pro určité skupiny návštěvníků (jednotlivci a skupiny do 18 osob), včetně jejich ubytování s orientací na pěší a cyklodovolenou, jízdu na koni. (Škodová Parmová, 2007)

Stezky dědictví zahrnují různé typy environmentálně příznivého cestovního ruchu: agroturistiku, hippoturistiku, krasovou turistiku, gurmánský cestovní ruch (návštěva vinných sklípků), turistiku vodní, pěší a cykloturistiku.

Stezky dědictví, které jsou protiváhou masové turistiky, již probíhají v 5 regionech České republiky, a to v severních Čechách, na Šumavě, na Vysočině, na severní Moravě a na jižní a jihovýchodní Moravě. Cílovou skupinou je „střední vrstva“ zákazníků nejen z Čech, ale i ze zahraničí (zejména Holandska a Belgie). (Škodová Parmová, 2007)

Chataření a chalupaření

Agroturistika a vesnická turistika nejsou jevem zcela novým. Pobyty na venkově, především u zemědělských rodin a formou letních bytů byly důležitou součástí předválečného cestovního ruchu České republiky i vztahů mezi městem a vesnicí. Po druhé světové válce, zejména v období kolektivizace, byly tyto původní vztahy mezi městem a venkovem zpřetrhány a touha městských lidí po přírodě, venkovském

prostředí a pobytu na venkově nabývala zcela odlišné podoby. Rozvinulo se chataření a chalupaření. (Škodová Parmová, 2007)

Důvody velkého rozvoje chataření a chalupaření v minulých letech v České republice:

- omezené možnosti vycestovat do zahraničí, především do západoevropských zemí,
 - podniková rekreace nemohla všechny zájemce plně uspokojit, její přidělování bylo výběrové, často i nabídka rekreace byla v nevhodných termínech,
 - v České republice bylo k dispozici mnoho volných chalup, hlavně v malých osadách, odkud se lidé snažili přestěhovat do větších sídelních celků (vesnic, měst). Mnoho starých občanů nemělo nástupce k trvalému užívání uvedených objektů. Jejich prodej chatařům, kteří je zvelebovali, vyhovoval i místní samosprávě, protože zchátralé objekty již nehyzdily obec a její okolí,
 - došlo k vyčleňování půdy na výstavbu individuálních chat v chatových koloniích, hlavně v okolí měst, kde byl nedostatek vhodných chalup pro rekreaci a odpočinek,
 - k rozšíření výstavby rekreačních objektů značně přispěla i nízká až symbolická cena půdy na výstavbu chat a podnikových rekreačních objektů a rovněž i cena nabízených chalup byla velmi nízká. V současné době by se tak rozsáhlá výstavba nemohla uskutečnit,
 - v mnoha případech bylo vlastnictví rekreačního objektu i prestižní otázkou životní úrovně. Pro jiné občany to zase znamenalo vhodné uložení úspor.
- (Škodová Parmová, 2007)

5 Venkovský turismus

V odborné literatuře se vede poměrně obsáhlá diskuse o tom, zda jsou totožné pojmy venkovský cestovní ruch (venkovský turismus) a agroturismus. Tyto druhy cestovního ruchu jsou často zahrnovány do tzv. zeleného cestovního ruchu. Přehledné členění uvádí např. Malá (1995), která rozděluje zelený cestovní ruch na ekoturismus a venkovský cestovní ruch. Venkovský cestovní ruch pak dále člení na tzv. Subprodukty, mezi něž patří vesnický cestovní ruch, agroturismus, ekoagroturismus, chataření a chalupaření. (Šimková, 2015).

Multidisciplinární pohled na rozvoj venkova nebo také podle Pottera a Burneyho (2002, s. 35) multifunkční venkov „souvisí nejen s produkcí potravin, ale také s udržitelnou ochranou venkovské krajiny, biodiverzitou, s podporou zaměstnanosti a zachováním životaschopnosti venkova“. V souladu s tím nabývá na významu nabídka venkovského prostoru pro využití volného času a k rekreaci. K těmto účelům pak slouží provozování různých forem venkovského cestovního ruchu. (Pourová, 2002; Garrod a kol., 2006; Škodová - Parmová a Dvořák, 2009; Sharpley a Vass, 2006). (Šimková, 2015)

Venkovský cestovní ruch je tedy významnou aktivitou k zajištění ekonomického a sociálního rozvoje lokality. Je důležitým zdrojem příjmu pro podnikatele i pro region, vytváří nové pracovní příležitosti, podporuje tradice, zvyklosti, folklór, reprezentuje život na venkově a kulturní dědictví. Jeho provozování tak přispívá k aktivnímu využívání venkovského prostředí, k ochraně kulturního a historického potenciálu venkova, k revitalizaci gastronomických tradic a ochraně životního prostředí (např. Dömeová a Jindrová, 2011; ECEAT, 1999; Škodová - Parmová, 2010; Šimková, 2012b). (Šimková, 2015)

Z uvedeného vyplývá, že definovat pojem venkovský cestovní ruch není jednoduché. I přes existenci řady přístupů k jeho vymezení, v obecném měřítku jde o cestovní ruch, který se odehrává na venkově. Takto zjednodušená definice však plně nevystihuje podstatu tohoto druhu cestovního ruchu. V jeho provozování jde o celý komplex faktorů, vztahů, vazeb, trendů i vývojových aspektů, jež v konečném důsledku ovlivňují výslednou podobu jeho produktů. Ačkoli podstata venkovského cestovního ruchu je známá a všeobecně platná, jeho definice není napříč mnoha zeměmi jednoznačná. (Šimková, 2015)

Podle Stříbrné (2015) venkovský cestovní ruch souvisí s nízkou hustotou obyvatelstva a otevřeným prostorem, realizuje se v krajině, která disponuje malými sídly obvykle s méně než deseti tisíci obyvatel. Venkovský cestovní ruch je komplexní mnohostrannou činností a nejedná se pouze o agroturismus, se kterým bývá často zaměňován. Zahrnuje dovolenou s ubytováním na farmách, statečích či zemědělských usedlostech, obsahuje pobyt v přírodě, spojený například s pěší turistikou, cykloturistikou, horolezectvím a jezdeckvím na koni (hipoturistikou). Obvykle je spojován s dobrodružstvím, sportovními aktivitami, v některých případech zahrnuje zdravotní turistiku, myslivost a rybaření, dále pak cesty za poznáním, turistiku za uměním a dědictvím minulosti. (Šimková, 2015)

Typickými projevy venkovské turistiky jsou:

- ohleduplný vztah k přírodě a krajině, resp. Krajina je turistickou atrakcí, o kterou se pečuje a je dále zvelebována,
- decentralizované ubytování s omezenou ubytovací kapacitou, což umožňuje rozmělnit četnost turistů, a tak eliminovat negativní dopady, které s sebou nese „masová turistika“ (ohromné soustředění lidí v turistických centrech, devastace krajiny po dobu turistické sezóny apod.),
- komorní, téměř rodinné zázemí (což je typické zejména pro agroturistiku - pobyt na rodinné farmě),
- pochopení pro individuální aktivity návštěvníků a turistů,
- zázemí v horských a podhorských oblastech, kde v symbióze se zemědělstvím představuje originální nabídku služeb cestovního ruchu, včetně poskytování čerstvých produktů hospodářství (v řadě případů i ekologických potravin) hostům,
- pronájem chat a chalup, tzv. druhého bydlení, což je specifický český fenomén, který nemá zejména v Evropě obdobu.

Ohleduplný vztah k přírodě je přirozenou prioritou tohoto produktu cestovního ruchu. Nabídka tohoto produktu by ztrácela bez této atrakce svou atraktivitu. Byla by konkurenčně málo schopná nebo dokonce konkurence neschopná. V tomto případě se pak často mluví o trvale udržitelném rozvoji cestovního ruchu. A zde má venkovská turistika jedinečnou šanci obstát v konkurenci s ostatními produkty

cestovního ruchu, zejména v konkurenci nabídky služeb center a středisek masového cestovního ruchu. (Stříbrná, 2005)

Tabulka 1: Přehled typické venkovské a městské dovolené, včetně překrývajících aktivit uprostřed

Dovolené, které jsou typicky venkovské	Dovolené, které mohou být venkovské nebo městské či realizovány v turistických centrech nebo letoviscích	Dovolené, které jsou obvykle typicky městské anebo charakteristické pro turistická centra či letoviska
Pěší turistika	Plavání	Prohlídka pamětihodnosti
Horolezectví	Dovolená na pláži málo nebo středně navštěvované	Nakupy
Dovolená „za dobrodružstvím“ nebo dovolená v divočině	Sjezdování na lyžích ve středně navštěvovaném místě	Dovolená na pláži velmi navštěvované
Jízda na kanoi	Sporty vyžadující vybudovanou infrastrukturu polopřírodního typu, např. golf	Sjezdování na lyžích ve velmi navštěvovaném místě
Jízda na vorech	Dovolená kulinářská	Dovolená zaměřená na městské tradice a kulturu
Lyžování na běžkách	Dovolená zaměřená na poznání tradic	Zoologické zahrady
Výlety na sněžnicích	Dovolená zaměřená na ochranu přírody	Lázně
Sjezdování na lyžích v málo navštěvovaném místě	Vzdělávací dovolená	Průmyslová turistika
Studium přírody v plenéru včetně pozorování ptáků, fotografování atd.	Kulturní přehlídky	Důležité konference nebo setkání
Myslivost	Dovolená věnovaná řemeslům	Dovolená zaměřená na zábavu nebo na hazardní hry
Cyklistika nebo výlety na kole	Prohlídka památek nebo výlety	Dovolená v letoviscích
Jízda na koni	Kempování	Sporty vyžadující vybudovanou infrastrukturu, např. akce mezinárodního významu
Obdiv ke krajině	Konference nebo setkání menšího nebo středního rozsahu	
Studium venkovských tradic	Plachtění nebo zábavní plavby	
Výlety do malých měst nebo do vesnic	Rybolov na moři	
Relaxační dovolená vyžadující venkovské prostředí		
Setkání nebo konference menšího významu		
Venkovské slavnosti (poutě, posvícení, jarmarky, dožínky, dočesné apod.)		
Rybolov na řekách a rybnících		
Sporty vyžadující přírodní scenérii, např. orientační závody		

Zdroj: (Stříbrná, 2005)

5.1 Principy venkovského cestovního ruchu

Jako každá podnikatelská činnost je i provozování venkovského cestovního ruchu orientováno na dosažení zisku. Nicméně tím, že se řídí odpovědnými principy,

jako je např. environmentální etika, minimální degradace přírodních zdrojů, zaměření spíše biocentrické než homocentrické (návštěvník prostředí nemění), je zařazován mezi tzv. měkké formy cestovního ruchu uváděné pod již zmíněným názvem „zelený cestovní ruch“. Tímto označením se zdůrazňuje především jeho ekologický a sociální přístup.(Šimková, 2015)

Role venkovského cestovního ruchu je často spojována s těmito přínosy:

- **ekonomické přínosy:** vytváření pracovních příležitostí, zajištění příjmů (tím se zmírňuje riziko vyliďňování venkova),
- **socio-kulturní přínosy:** zlepšování infrastruktury služeb, vliv na kvalitu života místní komunity, posílení sociálního kapitálu, rozvoj tradic, zachování místního kulturního dědictví,
- **environmentální přínosy:** odpovědné využívání přírodního dědictví, ochrana životního prostředí.

Pokud má venkovský cestovní ruch řešit problémy venkova v duchu udržitelnosti a napomáhat tak k jeho trvalému rozvoji, měl by splňovat nejen požadavky udržitelnosti, ale i principy sociální ekonomiky.(Šimková, 2015)

Hledisko udržitelného rozvoje:

Udržitelný rozvoj se v dané lokalitě projevuje:

- **kvalitou žití** – kvalita života se týká bydlení, bezpečnosti (důležité hledisko pro rezidenty i pro návštěvníky), veřejné dopravy (snaha o snižování zátěže na životní prostředí), dopravní dostupnosti, úrovně veřejných služeb, loajality a hrdosti na příslušnost k lokalitě,
- **prosperující místní ekonomikou** (venkovský cestovní ruch by se měl na prosperitě podílet udržitelným způsobem, zejména v dlouhodobém časovém horizontu, měl by snižovat ekonomickou a sociální zranitelnost lokality prostřednictvím diverzifikace ekonomických činností či multifunkčního zemědělství atd.),

- **odpovědným postojem k přírodnímu prostředí** (udržování kvality prostředí v souvislosti s tzv. kritickým množstvím návštěvníků – únosnou kapacitou území). (Šimková, 2015)

Hledisko sociální ekonomiky:

Sociální ekonomika podporuje ekonomické činnosti se sociálním zaměřením, je založena na efektivní spolupráci, solidaritě a dobrých vztazích mezi místními zájmovými skupinami, podnikatelskými subjekty a rezidenty. Podílí se na tvorbě místního bohatství vytvářením nových pracovních příležitostí, redistribucí regionálního blahobytu, napomáhá rozvoji sociálního kapitálu, tj. institucionální uspořádání v lokalitě, místní sociální síť, vztahy mezi sociálními skupinami atd. (srov. Fukuyama, 1995; Putnam, 1993).

Z hlediska podnikatelské aktivity je navíc venkovský cestovní ruch obvykle méně nákladný a poměrně snadno realizovatelný. Naproti tomu však existuje několik problémů spojených s jeho provozováním:

- cestovní ruch vyžaduje dovednosti a znalosti, které jsou odlišné od dovedností farmáře (přenos manažerských technik z podnikové praxe nebývá vždy vhodný),
- podniky venkovského cestovního ruchu jsou většinou malé rodinné firmy (tzv. family business nebo mikro firmy s 1-5 pracovníky), které však nedisponují dostatečnými finančními zdroji na podporu svých aktivit, navíc investice do služeb venkovského cestovního ruchu mají poměrně nízkou a navíc dlouhodobou návratnost,
- vážným problémem je také nedostatečná spolupráce a kooperace mezi různými subjekty na venkově. (Šimková, 2015)

5.2 Využití informačních technologií pro podporu vesnického turismu

Marketingová komunikace prošla od počátku tohoto tisíciletí výraznými změnami, a tak dosavadní komunikační metody postupně ztratily na své efektivnosti. Dnes jsou spotřebitelé neustále pod tlakem nabídky, která se snaží obstát v silné

konkurenci a maximálně uspokojit zákaznickovy potřeby. Spotřebitelé však žádají daleko více, než kdykoliv předtím. Je to zejména kvalita, rychlost, spolehlivost. (Šimková, 2015)

Tak zvaná turistická literatura, tj. mapy, pohlednice, turistické informace v podobě kapesních bedekrů (tištěných průvodců) představuje důležité informační zázemí turistů a návštěvníků. Jsou nezbytnou součástí propagandy a reklamy, a měly by být proto běžně dostupné. (Stříbrná, 2005)

Marketingové trendy jsou zřejmé i v cestovním ruchu, kde zejména internet je příkladem účinné interaktivní formy marketingové komunikace s klienty. Využití internetu je dnes nevyhnutelnou součástí jakéhokoli byznysu. Rozvoj informačních a komunikačních technologií však vyžaduje nutnost zajímat se o nové technologické trendy. Jde o takové technologie, jako jsou např. sociální sítě, QR kódy, bee taggy, weby druhé generace, virtuální mapy, Facebook atd. (Šimková, 2015)

Co se týká prezentace venkovského cestovního ruchu Česka na internetu, stěžejním produktem turistických služeb na venkově je produkt Svazu venkovské turistiky s názvem „Prázdniny na venkově“. Hlavním cílem projektu je podporovat vznik a využívání venkovských ubytovacích kapacit – chalup, penzionů, kempů a farem. V nedávné době spuštěný informační web tohoto projektu slouží k získání přehledu nabídky cestovního ruchu na venkově a také k rychlému předávání informací mezi jednotlivými podnikateli i mezi podnikateli a klienty (více na <http://www.prazdninynavenkove.cz/>). Tento portál získává stále větší oblibu u jejích uživatelů, o čemž svědčí i zvyšující se množství prezentovaných služeb v rámci poskytování aktivit cestovního ruchu na venkově. (Šimková, 2015)

Obrázek 4: Informační web Prázdniny na venkově

The screenshot shows the website 'Prázdniny na venkově'. At the top left is the logo with a rooster. The navigation menu includes: Homepage, Zážitky, Ubytování, Akce Na Venkově, Mapa, O Nás, and Hledej. Below the navigation is a 'Řazení' dropdown menu set to 'Nejvyšší počet hvěz' and a 'KRAJE' section with a map of the Czech Republic highlighting the South Bohemian region. Two activity cards are displayed:

- Jihočeské zemědělské muzeum, o.p.s.**
Netěchovice 14,37501 Týn nad Vltavou
Kapacita 0
CZK
VÍCE INFORMACÍ
- Ky.By zahrada Chlumany**
Chlumany 60,384 22 Vlachovo Březí
Kapacita 0
CZK
VÍCE INFORMACÍ

Zdroj: Zážitky | prazdninynavenkove.eu. Homepage | prazdninynavenkove.eu [online].

Copyright © 2019 Svaz venkovské turistiky a agroturistiky, z.s. [cit. 11.03.2019]. Dostupné z: <https://www.prazdninynavenkove.cz/zazitky?k=3&s=0&o=0>

6 Cíl a metodika práce

Cíl:

Cílem bakalářské práce je zmapovat oblast Blanského lesa jako turistickou destinaci a detailně analyzovat situaci ve vybrané obci (městys Křemže) formou případové studie. Porovnat názory a očekávání místních obyvatel s turisty, včetně zhodnocení vlivu turismu na přírodu a dotčenou obec.

Metodika práce:

Bakalářská práce má charakter empirické případové studie. Na základě prostudované odborné literatury a internetových portálů zabývajících se problematikou turismu ve venkovském prostoru obecně a v regionálním kontextu, je vytvořen teoreticko-metodologický základ pro vlastní šetření. Nejprve jsou vysvětleny klíčové pojmy dotýkající se turismu jako celku, a poté plynule navázáno na jednotlivé kategorie venkovského turismu. Zpracovaná Step analýza na oblast Jihočeského kraje, nám přiblíží současný stav ekonomické, sociální, technické a politicko-legislativní stránky.

Následujícím krokem práce je zacílení na Jihočeský kraj nejen jako celek, ale jsou zde představeny i jeho významné oblasti. Poté se soustředění přesune na oblast Blanského lesa a na studii v obci Křemže a okolí. K objektivní deskripci zkoumané obce a okolí přispějí prostudované příslušné dokumenty (např. statistické databáze a jiné lokální zdroje). Nejprve je zmíněna historie obce, struktura obyvatelstva, poloha a rozloha obce. V bakalářské práci jsou vyzdviženy zajímavé památkové objekty a významné turistické lokality Křemežska, které jsou zdokumentovány vlastními fotografiemi, které je možné shlédnout v oblasti příloh. Na tyto body navazuje přehled občanské a technické vybavenosti obce, zjištěné na základě internetových zdrojů a terénního šetření. Stejný postup byl použit při zpracování přehledu fungujících organizací a sdružení v obci.

Pro zpracování analýzy dotazníkového šetření byly získány data formou dotazníků, které byly k dispozici turistům i obyvatelům městysu Křemže včetně přilehlých osad od září 2018 do října 2018 v internetové podobě a to na portále FACEBOOK, a to nejen na mém profilu, ale i ve více skupinách například

Křemežsko, Kde se co děje, + bazárkování, České Budějovice. Tento on-line dotazník byl vyplněn na stránkách portálu SURVIO. Dále probíhalo terénní šetření u místních obyvatel a návštěvníků obce v období od července 2018 do října 2018, tyto zjištěné skutečnosti jsou zaznamenány v dotaznících v tištěné podobě. Obě formy dotazníkového šetření byly sloučeny a z nich byla zhotovena analýza v programu Excel, jejíž výsledky jsou popsány v bakalářské práci s odkazem na grafické znázornění, které je součástí příloh. Následuje porovnání obou dotazníků a zaznamenání skutečností opět v písemné a grafické podobě.

Během března 2019 byly provedeny rozhovory se starostou obce panem Ing. Josefem Troupem a vybraným zástupcem podnikatelské sféry v cestovním ruchu paní Ivanou Horváthovou Penzion Horváth, Chlum u Křemže.

Na základě analýzy objektivních i subjektivních výsledků byla zhotovena SWOT analýza městyse Křemže.

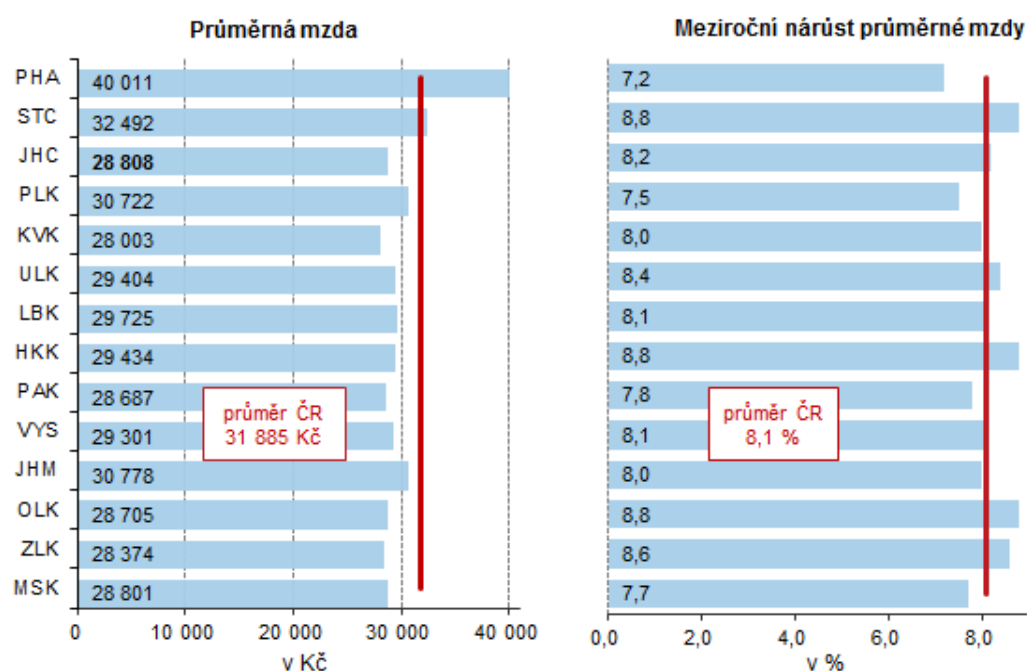
V závěru práce je shrnuta zjištěná skutečnost z dotazníkového šetření a odpovězeno na otázky, zda má oblast Blanského lesa, případová studie obce Křemže, potenciál pro rozvoj obcí vlivem venkovského turismu. Zda je opravdu venkovský turismus využíván ku prospěchu obcí a jeho obyvatel, zda uspokojuje i potřeby turistů. Následuje odpověď na otázku, zda současný fungující turismus v obci lze označit jako šetrný vůči přírodnímu prostředí.

7 STEP analýza cestovního ruchu Jihočeského kraje

7.1 Ekonomické podmínky

V 1. až 4. čtvrtletí 2018 činila průměrná hrubá měsíční mzda v Jihočeském kraji 28 808 Kč, což je meziročně nárůst o 8,2 %. V mezikrajském srovnání byl procentní nárůst mzdy na šesté pozici.

Graf 1: Průměrná hrubá měsíční mzda v roce 2018 a její nárůst proti roku 2017 (pracovištní metoda, přepočteno na plně zaměstnané)



Mzdy v Jihočeském kraji vzrostly v roce 2018 o 2 191 Kč | ČSÚ v Českých Budějovicích. Český statistický úřad | ČSÚ [online]. Copyright © 2019 [cit. 16.03.2019]. Dostupné z: <https://www.czso.cz/csu/x/mzdy-v-jihoceskem-kraji-vzrostly-v-roce-2018-o-2-191-kc>

V minulém roce došlo k bezprecedentnímu poklesu nezaměstnanosti na jedné straně a výraznému nárůstu počtu volných pracovních míst na straně druhé. Počet zaměstnaných osob vystoupal na historicky rekordní úroveň. Tomu odpovídal i tlak na zvyšování výdělků. V rámci zaměstnanosti byly v roce 2018 zaznamenány ve všech krajích, kromě Karlovarského, nárůsty v počtu zaměstnanců. Ve většině krajů byl však nárůst nepatrný, byla zaznamenána vysoká zaměstnanost, další

zaměstnanci se již velmi těžko získávali. V jižních Čechách se průměrný evidenční počet zaměstnanců zvýšil meziročně o 0,5 %, v absolutních číslech to byl nárůst o 1,2 tisíce osob. Celkem bylo v roce 2018 v kraji zaměstnáno 221,6 tisíc osob.

Tabulka 2: Zaměstnanci a mzdy v Jihočeském kraji v roce 2018

(předběžné výsledky)

	Průměrný evidenční počet zaměstnanců			Průměrná měsíční mzda		
	v tis.	rozdíl proti 1.-4.čtvrtletí 2017		v Kč	rozdíl proti 1.-4.čtvrtletí 2017	
		v tis.	v %		v Kč	v %
	<i>přepočteno na plně zaměstnané</i>					
Česká republika²⁾	4 066,2	61,5	1,5	31 885	2 390	8,1
v tom kraje:						
Hl. m. Praha	834,1	29,1	3,6	40 011	2 676	7,2
Středočeský kraj	409,4	5,4	1,3	32 492	2 634	8,8
Jihočeský kraj	221,6	1,2	0,5	28 808	2 191	8,2
Plzeňský kraj	214,7	0,8	0,4	30 722	2 148	7,5
Karlovarský kraj	90,5	-0,2	-0,2	28 003	2 086	8,0
Ústecký kraj	248,9	2,4	1,0	29 404	2 289	8,4
Liberecký kraj	148,7	2,7	1,9	29 725	2 228	8,1
Královéhradecký kraj	201,1	2,1	1,0	29 434	2 371	8,8
Pardubický kraj	184,5	2,7	1,5	28 687	2 065	7,8
Kraj Vysočina	175,1	0,7	0,4	29 301	2 207	8,1
Jihomoravský kraj	464,9	6,7	1,5	30 778	2 273	8,0
Olomoucký kraj	222,7	1,5	0,7	28 705	2 320	8,8
Zlínský kraj	209,0	2,8	1,3	28 374	2 253	8,6
Moravskoslezský kraj	438,2	3,6	0,8	28 801	2 066	7,7

¹⁾ podle místa skutečného pracoviště, včetně podnikatelských subjektů do 20 zaměstnanců

²⁾ zahrnutí jsou i zaměstnanci sledovaných subjektů pracující mimo území ČR

Mzdy v Jihočeském kraji vzrostly v roce 2018 o 2 191 Kč | ČSÚ v Českých Budějovicích. Český statistický úřad | ČSÚ [online]. Copyright © 2019 [cit. 16.03.2019]. Dostupné z: <https://www.czso.cz/csu/x/mzdy-v-jihoceskem-kraji-vzrostly-v-roce-2018-o-2-191-kc>

7.2 Sociální podmínky

Síť školských zařízení tvoří 314 mateřských škol, 257 základních škol a 90 středních škol, včetně 23 gymnázií. Vysokoškolské vzdělání je možno získat v Českých Budějovicích na některé z osmi fakult Jihočeské univerzity (ekonomické, filozofické, pedagogické, přírodovědecké, teologické, zdravotně sociální, zemědělské, rybářství a ochrany vod) nebo na Vysoké škole technické a ekonomické, v Jindřichově Hradci na Fakultě managementu Vysoké školy ekonomické Praha. Kromě toho je možno studovat na 2 soukromých vysokých školách, a to na Vysoké

škole evropských a regionálních studií nebo na Filmové akademii M. Ondříčka v Písku. Na vysokých školách v kraji studuje 15,5 tisíc studentů.

Zdravotnická péče je koncentrována především v 9 nemocnicích s 3,4 tis. lůžky a 8 odborných léčebných ústavech. Ambulantní péči pak zajišťuje (včetně detašovaných pracovišť) 391 ordinací praktického lékaře pro dospělé, 184 ordinací dětského lékaře a 371 ordinací stomatologa (údaj za rok 2015). Domovy pro seniory a domovy se zvláštním režimem disponují 3,8 tis. lůžky.

Kulturní zařízení se soustřeďují převážně ve městech, hlavně ve městech okresních. Mezi nejznámější kulturní zařízení patří Jihočeské divadlo, Alšova jihočeská galerie, přírodní divadlo s otáčivým hledištěm v Českém Krumlově a mnohé další. V kraji je 58 stálých kin (tento údaj byl naposledy zjištěn roku 2011), 644 veřejných knihoven (včetně poboček) a řada dalších zařízení.

Zdroj: Charakteristika Jihočeského kraje | BusinessInfo.cz. BusinessInfo.cz - Oficiální portál pro podnikání a export [online]. Copyright © 1997 [cit. 14.03.2019]. Dostupné z: <https://www.businessinfo.cz/cs/clanky/charakteristika-jihoceskeho-kraje-1914.html#socud>

Jihočeský kraj má dlouhodobě nejmenší hustotou zalidnění v ČR (63,7 obyvatel na km²), velká část obyvatelstva (64,1 %) žije ve městech. Krajské město mělo jako svoje bydliště 14,7 % ze všech obyvatel kraje. Necelých 35 tisíc obyvatel žilo ve městě Tábor, třicetitisícovým městem se stal i Písek a více než dvacetitisícová města jsou Strakonice a Jindřichův Hradec.

V roce 2017 se v jižních Čechách podle zpřesněných údajů živě narodilo 3 489 chlapců a 3 391 dívek a zemřelo 3 483 mužů a 3 269 žen. V kraji žilo k 31. prosinci 2017 přes 3,4 tisíce obyvatel, kteří již oslavili svoje 90. narozeniny.

Tabulka 3: Věková struktura obyvatelstva Jihočeského kraje k 31.12.2017

	Obyvatelstvo celkem	0-14	15-64	65-89	90+	Průměrný věk
Jihočeský kraj	640 196	100 169	414 856	121 710	3 461	42,5
České Budějovice	193 337	31 473	125 794	35 032	1 038	41,9
Český Krumlov	61 187	10 043	40 469	10 449	226	41,2
Jindřichův Hradec	90 835	13 505	58 666	18 174	490	43,1
Písek	71 067	10 639	45 415	14 568	445	43,3
Prachatice	50 700	7 874	33 329	9 258	239	42,1
Strakonice	70 760	10 974	45 706	13 697	383	42,8
Tábor	102 310	15 661	65 477	20 532	640	43,1

Zdroj: Obyvatelstvo ve městech a obcích na jihu Čech v roce 2017 | ČSÚ v Českých Budějovicích. Český statistický úřad | ČSÚ [online]. Copyright © 2019 [cit. 16.03.2019]. Dostupné z: <https://www.czso.cz/csu/xc/obyvatelstvo-ve-mestech-a-obcich-na-jihu-cech-v-roce-2017>

7.3 Technické podmínky

V kraji je zaznamenávána stále se zvyšující intenzita dopravy, zejména silniční. V železniční dopravě sice přes jeho území nevedou hlavní železniční koridory, přesto je zde několik důležitých uzlů. Mezi zajímavosti jižních Čech patří zbytky koněspřežní železnice (první na evropské pevnině), spojující město České Budějovice s hornorakouským Lincem. Nalezneme zde rovněž nejvýše položenou železniční stanicí v ČR (Kubova Huť) a také úzkokolejné dráhy směřované z Jindřichova Hradce do Obrataně a do Nové Bystřice. Silniční síť zajišťuje dostatečnou základní dopravní dostupnost sídel, území kraje však v současné době není napojeno na republikovou dálniční síť. Poštovní služby poskytuje kolem 230 pošt, poštu v místě má zhruba třetina obcí.

Zdroj: Charakteristika Jihočeského kraje | BusinessInfo.cz. BusinessInfo.cz - Oficiální portál pro podnikání a export [online]. Copyright © 1997 [cit. 14.03.2019]. Dostupné z: <https://www.businessinfo.cz/cs/clanky/charakteristika-jihoceskeho-kraje-1914.html#ekudaje>

7.4 Politicko-legislativní prostředí

Jihočeská centrála cestovního ruchu, vychází především ze schválené Koncepce rozvoje cestovního ruchu Jihočeského kraje 2015-2020. Je příspěvkovou organizací Jihočeského kraje, která hraje významnou úlohu v koordinaci a řízení cestovního ruchu v celém kraji. Především vytváří podporu domácího a příjezdového cestovního ruchu a vykonává funkci krajského destinačního managementu pro destinaci Jižní Čechy. Má za úkol vytvářet, řídit, koordinovat a rozvíjet atraktivní turistickou nabídku regionu a následně jí prezentovat na domácím i zahraničním trhu.

Předmětem činnosti organizace je koordinace a metodické vedení turistických oblastí na území Jihočeského kraje. Komunikace se Svazem měst a obcí Jihočeského kraje a „Euroregiony“, s jednotlivými obcemi a městy v oblasti cestovního ruchu, spolupráce v rámci aktivit subjektů cestovního ruchu z veřejného i soukromého sektoru, komunikace s obchodními partnery a turisty za region, včetně návštěvnického managementu komunikace a spolupráce s agenturou CzechTourism vč. jejích zahraničních zastoupení. Spolupráce na činnosti turistických informačních center na území kraje. Organizace konferencí a odborných seminářů přispívajících k rozvoji cestovního ruchu v Jihočeském kraji, vzdělávání v oblasti cestovního ruchu. Organizace jednání pracovních skupin složených z odborníků a pracovníků v oblasti cestovního ruchu. Prezentace jižních Čech v tuzemsku i zahraničí prostřednictvím vymezených témat (výstavy, veletrhy, média) směrem k laické i odborné veřejnosti.

Zdroj: Jihočeská centrála cestovního ruchu [online]. Copyright © 2016 Jihočeská centrála cestovního ruchu [cit. 07.04.2019]. Dostupné z: <https://www.jccr.cz/cinnost-a-sluzby-jccr>

Hostitelem letošního výročního incomingového workshopu Czech Republic Travel Trade Day (TTD) bude Jihočeský kraj. Akce, jejímž cílem je posílit příjezdový cestovní ruch a podpořit destinační značku „Czech Republic Land of Stories“ v zahraničí, se uskuteční ve dnech 8. a 9. dubna v českobudějovickém Clarion Congress Hotelu. Tato jedinečná „business to business“ (B2B) platforma nabídne tuzemským poskytovatelům turistických služeb jednání s přibližně osmi desítkami nákupčích z celého světa.

Zdroj: Jihočeská centrála cestovního ruchu [online]. Copyright © 2016 Jihočeská centrála cestovního ruchu [cit. 07.04.2019]. Dostupné z: <https://www.jccr.cz/aktuality/96-jihocesky-kraj-bude-hostit-czech-republic-travel-trade-day-2019>

8 Turistický region Jižní Čechy

Jižní Čechy jsou jedním z nejatraktivnějších turistických regionů České republiky. Nacházejí se v jižní části republiky při hranicích s Rakouskem a Spolkovou republikou Německo. Největším městem a zároveň správním centrem regionu jižních Čech je se svými téměř 100 tisíci obyvateli město České Budějovice, které se nalézá přibližně v jejich středu. Najdete zde takové perly jako město Český Krumlov (UNESCO⁴) či Hlubokou nad Vltavou s krásným novogotickým zámekem.

Jižní Čechy jsou tradiční turistickou destinací, a to jak pro individuální dovolenou, tak pro organizované skupinové zájezdy. Samozřejmostí je kvalitní zázemí ubytovacích kapacit, doplněné o širokou nabídku aktivit a místních gastronomických specialit. To vše umocněné atmosférou rozmanitých kulturních, sportovních a společenských akcí.

Zdroj: Koncepce rozvoje cestovního ruchu Jihočeského kraje 2015-2020 | Jihočeský kraj [online]. Copyright © 2019 [cit. 17.03.2019]. Dostupné z: https://www.kraj-jihocesky.cz/1541/koncepce_rozvoje_cestovniho_ruchu_jihoceskeho_kraje_20152020.htm

Obrázek 5: Jižní Čechy - mapa



Zdroj: Jizni Cechy Mapa | Mapa. Mapa [online]. Copyright © 2019

Dostupné z: <https://korthar2015z.blogspot.com/2018/01/jizni-cechy-mapa.html>

⁴ UNESCO - Organizace OSN, stála roku 1972 u zrodu důležitého mezinárodního dokumentu – Úmluvy o ochraně světového dědictví, podle které ochraňují zúčastněné země vybrané památky a přírodní celky připisované pravidelně jedenkrát ročně na Seznam světového kulturního a přírodního dědictví. Zdroj: UNESCO. UNESCO [online]. Dostupné z: <http://www.unesco-media.in.cz/1-unesco-15/>

Kraj po staletí spravovaný lidmi v souladu s nároky přírody, svou krásou překvapí každého návštěvníka. Kdo přijede za historickými památkami, pochopí, jak osvícené a bohaté musely být šlechtické rody a jak vynikající umělci a řemeslníci zde žili. Zanechali zde totiž budoucím generacím nespočet kulturně historických památek jako doklad bohaté a mnohotvárné historie - starobylá města, plná života a kultury, majestátné gotické kostely, zasněžené renesanční zámky, kláštery, památky lidového stavitelství, zajímavé technické stavby včetně důmyslných rybničních systémů.

Jižní Čechy mají však díky absenci velkých průmyslových podniků i vysokou krajinnou hodnotu. Jejím důkazem je množství vyhlášených chráněných území. Jižní Čechy jsou krajem nesčetných rybníků, borových lesů i rozsáhlých rašelinišť, oživeným siluetami měst i venkovských kostelů, které skvěle harmonují s bělostnými blatskými statky. To je obraz typické jihočeské krajiny v okolí Českých Budějovic, Třeboně či Veselí nad Lužnicí. Jižní Čechy jsou však i drsná horská krajina majestátné Šumavy, Novohradských hor a Blanského lesa. Bezpočet krás skrývá však i kraj jihovýchodně od Jindřichova Hradce – díky málo narušené přírodě, hojným volně roztroušeným žulovým blokům, vysokým vrchům i velkým rybníkům bývá právem nazýván Českou Kanadou.

*Zdroj: Jižní Čechy | Jižní Čechy. Jižní Čechy [online]. Copyright © 2019 [cit. 07.04.2019].
Dostupné z: <https://www.jiznicechy.cz/informace/welcome>*

8.1 Turistické oblasti jižních Čech

Lipensko

Lipensko se sladkovodním mořem v podobě Lipenské přehrady patří mezi nejatraktivnější kouty naší republiky. Turistická oblast Lipenska se rozprostírá kolem řeky Vltavy a to od Stožce až po Rožmberk. Jižní hranici oblasti tvoří hraniční hřebeny s Bavorskem a Horním Rakouskem, dominantou je bezesporu vodní hladina Lipenské přehrady. Region se vyznačuje tím, že má nabídku úplně pro každého. Od vyznavačů divoké přírody Národního parku Šumava, přes vodáky, jachtaře, rybáře po milovníky historie, kulturních památek, kultury až po nekonečnou nabídku pro vyznavače všech sportů, turistiku a adrenalinové zážitky na řadě komerčních

atrakcí. Lipensko je oblast, kde se návštěvník nikdy nenudí a tvoří ideální podmínky pro dovolenou plnou zážitků.

Snímek z oblasti Lipenska je možné shlédnout v příloze této bakalářské práce pod označením Obrázek č. 11: Lipensko.

Zdroj: Lipensko | Jižní Čechy. Jižní Čechy [online]. Copyright © 2019 [cit. 16.03.2019].

Dostupné z: <https://www.jiznicechy.cz/turisticke-oblasti/li-lipensko>

Třeboňsko

Třeboňsko je jedna z mála CHKO⁵ vyhlášených v rovinaté krajině po staletí kultivované člověkem. Přesto se zde zachovaly mimořádně cenné přírodní hodnoty. Na mnoha místech lze dosud hovořit o harmonické krajině, kde jsou lidské aktivity v určité rovnováze s přírodou. Na utváření krajiny Třeboňska se člověk podílel již od 12. století, a to zejména úpravami vodních poměrů původní močálovité krajiny, jejichž výsledkem je důmyslná síť umělých stok (například Zlatá stoka, Nová řeka) a množství rybníků, které dělají z Třeboňska centrum českého rybníkářství (celkem 460 rybníků). Rozsáhlé rybníční soustavy s druhotně vytvořenými litorálními společenstvy se staly evropsky významným hnízdištěm i migrační zastávkou vodního ptactva. Oblast vyniká bohatostí mokřadní a vodní vegetace.

Oblast je významná z hlediska ochrany řady ohrožených obratlovců, např. vydry říční a orla mořského. Vyvážená přírodní složka krajiny je na Třeboňsku vhodně doplňována poměrně řídkým osídlením a zachovalou unikátní architekturou historických měst (městská památková rezervace Třeboň) a vesnic. Přírodní i kulturní faktory tak vytvářejí z Třeboňska území mimořádné v evropském kontextu a dávají mu i vysoký rekreační potenciál. Oblast Třeboňska je možné shlédnout na obrázku č.: 12 v příloze této bakalářské práce.

Zdroj: Správa CHKO Třeboňsko . Správa CHKO Třeboňsko [online]. Copyright © 2019

[cit. 16.03.2019]. Dostupné z: <http://trebonsko.ochranaprirody.cz/>

⁵ CHKO - Chráněné krajinné oblasti jsou v zákoně č. 114/1992 Sb., o ochraně přírody a krajiny definovány jako rozsáhlá území s harmonicky utvářenou krajinou, charakteristicky vyvinutým reliéfem, významným podílem přirozených ekosystémů lesních a trvalých travních porostů, s hojným zastoupením dřevin, popřípadě s dochovanými památkami historického osídlení. Zdroj: Chráněné krajinné oblasti - Ministerstvo životního prostředí. Ministerstvo životního prostředí [online]. Copyright © 2008 [cit. 07.04.2019]. Dostupné z: https://www.mzp.cz/cz/chanene_krajinne_oblasti

Novohradsko

Oblast charakterizovaná svou dominantou- Novohradskými horami. Vrcholky Novohradských hor přerůstající 1000 m n. m vystupují před našimi zraky již z dalekých pohledů Třeboňské pánve. Příroda plná hustých hraničních hvozdů a sítí potůčků patří k jedné z nejzachovalejších částí přírody v České republice. Díky čerstvému větru vanoucímu do naší oblasti přímo z Alp se vyznačuje místní klima vhodným pro lidi trpící dýchacími potížemi. Díky této skutečnosti, bylo Novohradsko považováno za léčebnou oblast. O tom svědčí i existence bývalých lázeňských oblastí jako je Hojná a Dobrá Voda, Tereziiny lázně v dnes stále udržovaném a zušlechťovaném parku Tereziino údolí. Nejen Tereziino údolí, ale i Žofínský a Hojnovodský prales (obrázek č. 13 uvedený v příloze bakalářské práce), Červené blato tvoří významné přírodní úkazy jihočeského pohraničí. Rakouské pohraničí navazující na oblast Novohradských hor se pak může pyšnit i mnohými kamennými útvary Blockhaide nebo nedotčenou přírodou v nivě řeky Lužnice

Novohradské hory jsou ideálním místem pro aktivní trávení volného času. Krajina je zde mírně zvlněná a tak jsou Novohradské hory vhodné zejména pro pěší turistiku a cykloturistiku. Obrázek č. 13 uvedený v příloze této bakalářské práce, dokladuje zachovalou přírodu místního pralesa Hojná Voda.

Zdroj: Region Novohradsko - Části regionu | NOVOHRADSKÉ HORY - historické bohatství uprostřed panenské přírody. Region Novohradsko | NOVOHRADSKÉ HORY – historické

bohatství uprostřed panenské přírody [online]. Copyright © 2019 Česko [cit. 16.03.2019].

Dostupné z: <http://www.novohradskehory.com/region-novohradsko-casti-regionu.html>

Šumava

Národní park Šumava je největší ze čtyř národních parků (68 064 ha) v České republice. Velkoplošná ochrana Šumavy začala roku 1963 vyhlášením Chráněné krajinné oblasti Šumava, v roce 1991 ji následovalo vyhlášení národního parku. Jako jeden z nejrozsáhlejších souvislých komplexů lesa ve střední Evropě, je nazýván Zeleným srdcem Evropy.

Geologické, pedologické a geomorfologické podmínky vytváří základní předpoklady pro rozvoj vegetace a režim spodních a povrchových vod. Mimo horských smrčín a pralesních porostů jsou nejvýznamnější slatě, například Chalupářská slat' obrázek č. 14 v příloze této bakalářské práce, rašeliniště a karová jezírka. Většina území náleží do geomorfologického celku Šumava a z části do Šumavského podhůří, která jsou součástí Šumavské hornatiny. Šumava patří mezi nejstarší pohoří střední Evropy. Zvedá se z nadmořské výšky kolem 700 m n. m. a její nejvyšší vrcholy pouze na bavorské straně přesahují 1400m. Nejvyšším vrcholem české strany je Plechý (1378 m n. m.). Ve čtvrtohorách vyhloubily ledovce morfologicky výrazné kary, z nichž většina je dnes vyplněna vodou.

Zdroj: Národní park Šumava | Jižní Čechy. Jižní Čechy [online]. Copyright © 2019 [cit. 16.03.2019]. Dostupné z: <https://www.jiznicechy.cz/turisticke-cile/477-narodni-park-sumava>

Českokrumlovsko

Českokrumlovsko patří mezi turisticky nejatraktivnější regiony České republiky. Nabízí širokou škálu turistických zajímavostí od přírodních krás přes oblíbené možnosti vodáctví na řece Vltavě až po řadu nádherných stavebních památek. Nejznámějším a nejpůsobivějším klenotem této oblasti je však zcela právem Město Český Krumlov obrázek č. 15 v příloze této bakalářské práce. Patří mezi první tři česká města, která se ocitla na Seznamu světového přírodního a kulturního dědictví UNESCO.

Zdroj: Českokrumlovsko | Jižní Čechy. Jižní Čechy [online]. Copyright © 2019 [cit. 16.03.2019]. Dostupné z: <https://www.jiznicechy.cz/turisticke-oblasti/kr-ceskokrumlovsko>

Českobudějovicko-Hlubocko

Turistická oblast Českobudějovicko-Hlubocko se rozkládá na území 650 km² mezi Českými Budějovicemi, Hlubokou nad Vltavou, Lišovem a Týnem nad Vltavou. Oblast protíná řeka Vltava. Najdeme zde historické městské útvary, moderní infrastruktury, rovinaté cyklostezky, staleté rybniční kaskády, lesní obory i skalní soutěsky. To je jen stručný výčet mnoha podob krajiny plné kulturních i přírodních krás. Oblast pulzuje bohatým kulturním i sportovním životem. Mezi nejvýznamnější turistické cíle oblasti patří centrum města České Budějovice, Jihočeská zoologická zahrada Hluboká nad Vltavou a Návštěvnické centrum

Budějovického Budvaru. Státní zámek Hluboká, který je zobrazen na obrázku č. 16 v příloze této bakalářské práce. Celá oblast je propojená sítí cyklotras, které návštěvníky zavedou do klidných částí regionu za poznáním místních zajímavostí. Pestrou nabídku sportovních aktivit či adrenalinových zážitků doplňuje splavnost řeky Vltavy.

Zdroj: Českobudějovicko-Hlubocko | Jižní Čechy. Jižní Čechy [online]. Copyright © 2019 [cit. 17.03.2019]. Dostupné z: <https://www.jiznicechy.cz/turisticke-oblasti/ch-ceskobudejovicko-hlubocko>

Česká Kanada

Česká Kanada je oblast rozkládající se přibližně mezi Kunžakem, Dačicemi, Slavonicemi, Novou Bystřicí a Jindřichovým Hradcem o rozloze téměř 300 km². Místopisný název je odvozen od přírodního charakteru krajiny, pro který jsou typické početné vodní plochy, rozsáhlé lesní komplexy s rozestými balvany a poněkud sychravější podnebný ráz, nižší průměrné teploty a vydatné srážky. Ráz krajiny je ideální pro pěší i cyklistické výlety, návštěvu památek, ale i klidné toulky přírodou. Množství zdejších rybníků je často využíváno ke koupání, rybaření i vodním sportům. Pro své mírně drsnější podnebí a nadmořskou výšku má Česká Kanada velmi dobré i sněhové podmínky.

Na Jindřichohradecku i Slavonicku se dochovala řada pěkných lidových staveb, zejména zděných statků se zdobenými branami, ovlivněnými barokem.

Zdroj: Česká Kanada | Jižní Čechy. Jižní Čechy [online]. Copyright © 2019 [cit. 17.03.2019]. Dostupné z: <https://www.jiznicechy.cz/turisticke-oblasti/ck-ceska-kanada>

Písecko-Blatensko

Jeden z nejmalebnějších koutů Jihočeského kraje, turistická oblast, která je jako stvořená k výletům za poznáním, zábavou a toulkami neporušenou přírodou. Najdete je na půli cesty mezi Prahou a Českým Krumlovem. Ideální příležitost se na cestě na chvíli zastavit. Při troše hledání si každý najde to své. Významné historické památky i drobnou sakrální architekturu kapliček, křížů a božích muk. Velká centra i malé vesničky. Technické památky i čistou přírodu. Jako mozaika, ze které si každý pro sebe skládá to, co ho nejvíc zajímá, je i samotná krajina Písecka - Blatenska.

Od rovin a mokřadů s rybníky, přes zalesněné kopce, až k divokým kaňonům potoků a řek, které se nakonec slévají v mohutnou plochu Orlické přehrady.

Zdroj: Písecko-Blatensko | Jižní Čechy. Jižní Čechy [online]. Copyright © 2019 [cit. 17.03.2019]. Dostupné z: <https://www.jiznicechy.cz/turisticke-oblasti/pi-pisecko-blatensko>

Prácheňsko

Prácheňsko se rozprostírá v severní části Jihočeského kraje, u hranice s krajem Plzeňským, a zahrnuje mikroregiony Strakonicko, Vodňansko, Protivínsko, Volyňsko a Horažďovicko. Celá turistická oblast se takřka prolíná s původním historickým územím Prácheňska, jenž bylo jedním z krajů Království českého. Na soutoku řeky Otavy s Volyňkou leží město Strakonice. Jednou za dva roky se v posledním víkendu v srpnu celým městem rozezní dudy během Mezinárodního dudáckého festivalu. Živý region, který má mnoho podob a tváří - malebné vísky s udržovanými lidovými zvyky a tradicemi, ale také zapadlé hájovny uprostřed šumících lesů plných borůvek a hub, či kvalitní řemeslné výrobky a služby oceněné certifikátem "regionálního produktu – Prácheňsko".

Zdroj: Prácheňsko | Jižní Čechy. Jižní Čechy [online]. Copyright © 2019 [cit. 17.03.2019]. Dostupné z: <https://www.jiznicechy.cz/turisticke-oblasti/pp-prachensko>

Toulava

Turistická oblast s centrem v Táboře. Zahrnuje Táborsko, okolí Milevska a středočeské Sedlčansko. Toulava, to je skutečné srdce Čech. Romantický i prostý kraj na půl cesty mezi Prahou a Šumavou, kde zelené kopce a hluboké lesy střídají vesnice jako z pohádky, romantické zříceniny i jedinečná historická města s řadou památek jako je husitský Tábor, bechyňský zámek nebo milevský klášter.

Zdroj: Toulava | Jižní Čechy. Jižní Čechy [online]. Copyright © 2019 [cit. 17.03.2019]. Dostupné z: <https://www.jiznicechy.cz/turisticke-oblasti/to-toulava>

PodKletí

Dominantou oblasti je ze všech stran viditelná hora Klet', která dala destinaci i své jméno. Turistická oblast PodKletí s rozlohou 859 km² a svými 62 partnerskými obcemi a městy se rozkládá západně až jihozápadně od jihočeské metropole Českých

Budějovic. Zahrnuje roviny a rybníky Zbudovských Blat, ovocnářskou oblast Chelčicka - Lhenicka, historické Netolicko s renesančním zámek Kratochvíle, až k vrchům Blanského lesa kolem hory Kletě, na Křemežsku, Chvalšinsku a Kájovsku. PodKletí je oázou klidu a odpočinku, kde si každý návštěvník jistě najde něco svého a kam se bude rád vracet.

Zdroj: PodKletí | Jižní Čechy. Jižní Čechy [online]. Copyright © 2019 [cit. 17.03.2019].

Dostupné z: <https://www.jiznicechy.cz/turisticke-oblasti/pk-podkleti>

8.2 Chráněná krajinná oblast Blanský les

Chráněná krajinná oblast Blanský les leží v Jihočeském kraji. Většina území patří do obvodu obce s rozšířenou působností Český Krumlov, menší část na severu a západě do obvodů obcí České Budějovice a Prachatice. Z celkové rozlohy zaujímá lesní půdní fond 56,5 %, zemědělský půdní fond 32,5 %, vodní plochy 2,5 %, zastavěná území 1,2 % a ostatní plocha 7,3 %. Blanský les je více než z poloviny zalesněná vrchovina, až hornatina, která má tvar podkovy otevřené k jihovýchodu. Osu tvoří Křemžský potok, protékající širokou kotlinou a vlévající se pod zříceninou Dívčí Kámen do Vltavy, která tvoří jihovýchodní hranici oblasti. Nejnižší nadmořská výška je 420 m, nejvyšší 1084 m (vrchol Kletě). Území CHKO představuje pozoruhodně zachovalý krajinný celek v širším předhůří Šumavy s přírodním prostředím, které je zatím jen málo narušeno negativními vlivy lidské činnosti. Celé území chráněné krajinné oblasti Blanský les je vysoce hodnotné po stránce přírodovědecké. Je to dáno i polohou Blanského lesa, který leží ve srážkovém stínu Šumavy, a způsobuje tím nejen menší množství srážek, ale i teplejší a málo větrné klima. V krajině roste řada stromů, mimořádných svým stářím, stavbou (habitem), biologickým druhem nebo historickou událostí. Některé dodnes připomínají dávno zaniklé komunikace, jako například Vlkanecský dub, který je možné vidět na obrázku č. 17 v příloze této bakalářské práce. Ty nejvýznamnější z nich jsou vyhlašovány a evidovány státní správou ochrany přírody památné stromy. Nejstarším, zhruba 700 let starým stromem v CHKO je pravděpodobně lípa na návsi ve Zlaté Koruně, kde u druhé brány kláštera roste také zvláštní druh lípy srdčité, jejíž některé listy mají tvar kornoutku nebo mnišské kápě.

Zdroj: Charakteristika oblasti. Správa CHKO Blanský les [online]. Copyright © 2019 [cit. 18.03.2019].

Dostupné z: <http://blanskyles.ochranaprirody.cz/charakteristika-oblasti/>

Kulturní charakteristiku krajiny utváří struktura venkovského osídlení, zemědělského a lesnického využívání krajiny. Převážná část dnešních sídel vznikla za kolonizace ve 13. a 14. století, podle archeologických nálezů byla však krajina obhospodařována již dříve – nálezy z doby bronzové, železné, raně slovanské.

Na území chráněné krajinné oblasti Blanský les nebylo vyhlášeno žádné chráněné území podle mezinárodních úmluv s výjimkou evropské soustavy Natura 2000. Téměř celé území CHKO bylo společně s kaňonem řeky Vltavy mezi Českým Krumlovem a Boršovem nad Vltavou zařazeno do soustavy Natura 2000 jako EVL Blanský les.

Zdroj: Charakteristika oblasti. Správa CHKO Blanský les [online]. Copyright © 2019 [cit. 18.03.2019]. Dostupné z: <http://blanskyles.ochranaprirody.cz/charakteristika-oblasti/>

9 Městys Křemže včetně přilehlých osad

Historie obce

Obec Křemže se rozkládá v širokém údolí mezi Blanským lesem s nejvyšší horou Kletí (1084 m n.m.) a Haberským pohořím s Klukem (741 mn. m.) na levém břehu Křemežského potoka. K obci Křemže patří tyto osady: Chlum, Loučej, Lhotka, Chlumeček, Stupná, Vinná, Chmelná, Bohouškovice, Mříč a rozhledna na Kletí.

První písemná zmínka o Křemži je z roku 1263, kdy patřila Dubenským z Chlumu. V roce 1318 se páni Dubenští rozdělili na dvě větve: chlumskou a křemežskou a Smil postavil na místě bývalé tvrze v Křemži hrad a jeho potomci se psali "Smilové z Křemže". Poslední z nich Jan Smil byl zajat Oldřichem z Rožmberka, roku 1447 popraven, když předtím Křemži na Janu Smilovi Oldřich vymánil. V roce 1451 prodal Oldřich z Rožmberka Křemži bratrům Přibíkovi a Oldřichovi z Chlumu a v roce 1547 přešla do majetku rodu Častolárů z Dlouhé Vsi. Roku 1678 připadla Zlatokorunskému klášteru a po jeho zrušení roku 1785 k panství Český Krumlov - rodu Schwarzenberků. V roce 1863 byla Křemže povýšena na město a užívala znaku pánů Dubenských z Chlumu - střelu (znak Jana Smila). Znak obce je možné shlédnout na fotografii č.1v příloze této práce.

Zdroj: Historie - Oficiální stránky Městysu Křemže. Úvodem - Oficiální stránky Městysu Křemže [online]. Copyright © 2019 [cit. 19.03.2019]. Dostupné z: <http://www.kremze.cz/mestys/o-obci-1/historie/>

9.1 Struktura obyvatelstva městyse Křemže k 1.1.2019

Počet obyvatel obce Křemže

Tabulka 4: Počet obyvatel k 1.1.2019

Muži (do 15.let)	Muži (nad 15.let)	Ženy (do 15.let)	Ženy (nad 15.let)	Celkem
268	1 182	236	1 207	2 893

Zdroj: Počet obyvatel Křemže. Místopisný průvodce po České Republice - přehledný seznam obcí České republiky [online]. Copyright © 2019 [cit. 25.03.2019]. Dostupné z: <https://www.mistopisy.cz/pruvodce/obec/6720/kremze/pocet-obyvatel/>

9.2 Poloha a rozloha městyse Křemže

Městys Křemže se nachází v nadmořské výšce 521 m n. m., katastrální výměra činí 3808 ha.

Zdroj: Počet obyvatel Křemže. Místopisný průvodce po České Republice - přehledný seznam obcí České republiky [online]. Copyright © 2019 [cit. 25.03.2019]. Dostupné z: <https://www.mistopisy.cz/pruvodce/obec/6720/kremze/pocet-obyvatel/>

Obec leží v Chráněné krajinné oblasti Blanský les s přírodními rezervacemi Dívčí Kámen, Holubovské hadce s florou a vegetací na hadcovém podkladu a rezervace Bořinka (naleziště minerálů).

Zdroj: Příroda - Oficiální stránky Městysu Křemže. Úvodem - Oficiální stránky Městysu Křemže [online]. Copyright © 2019 [cit. 19.03.2019]. Dostupné z: <http://www.kremze.cz/mestys/o-obci-1/priroda/>

9.3 Památkové objekty v obci

Kostel sv. Michaela archanděla ve Křemži

Kostel sv. Michaela archanděla stojí uprostřed náměstí a je tak již od 16. století přirozeným centrem obce Křemže. Fotografie kostela je možné shlédnout v příloze této práce pod č. 2. Kostel byl pravděpodobně postaven již koncem 13. století. Z archivních dokumentů kláštera Zlatokorunského se dovídáme, že v r. 1351 zde působil plebán Theodoricus (farář Dětrich). V době husitských válek se na Křemežsku ujalo také učení Husovo, protože Jan Smil z Křemže byl jeho horlivým stoupencem. V době pobělohorské bylo v Křemži časté střídání kněží a často byla Křemže pro nedostatek kněží v tehdejší době spravována okolními faráři. Náprava poměrů ve farnosti nastala, když v r. 1678 koupil Chlumeček klášter Zlatá Koruna, kterému tím také připadlo právo patronátní ke kostelu v Křemži a k dosazování kněží.

Nejstarší část kostela je dnešní Sakristie - původní kaple pravděpodobně z konce 14. století, ke které byl v r. 1470 přistaven presbytář, dodnes zachovaný v původní gotické podobě. Chránová loď byla dlouhá jen 14,52 m a široká 8,84 m, takže při vzrůstajícím počtu farníků nedostačovala a k částečnému rozšíření prostoru došlo v r. 1826 vnitřní úpravou a přístavbou komory za oltářem. Když ale v r. 1875 začal

být strop chrámové lodi nebezpečný tak, že musel být podepřen, začalo jednání o postavení nového kostela. Se stavbou bylo započato r. 1885 a nový kostel byl vysvěcen 23. října 1887. Je ve slohu pseudogotickém, projektovaný schwarzenberským architektem. Chrámová loď, napojená na původní gotický a zachovalý presbytář má rozměry 21 x 14,25 m.

Zdroj Kostel sv. Michaela archanděla ve Křemži | [online]. Copyright © 2006 [cit.

19.03.2019]. Dostupné z:

http://www.encyklopedie.ckrumlov.cz/docs/cz/region_histor_koskre.xml

Kaple sv. Voršily ve Křemži

Kaple sv. Voršily stojí uprostřed hřbitova, který se rozkládá na severozápadním okraji obce Křemže a se kterým je nedílně svázána historií. Je jednou z dominant obce. Základní kámen ke kapli byl položen 19. června 1550. Její zakladatel Jan Častolar ji dal zasvětit sv. Voršile, patronce své dcery. Když původní starý hřbitov kolem farního kostela uprostřed osady nedostačoval potřebám, byl u této kaple založen nový hřbitov a zádušní bohoslužby se konaly v kapli hřbitovní.

V r. 1837 byla kaple opravena, ale krátce na to v r. 1858 do ní udeřil blesk a značně ji poškodil. Místo opravy se nechala dál chátrat a v r. 1862 byla zbourána docela. V roce 1905 dal na tomto místě postavit křemežský rodák dr. Václav Cába, kněz-probošt, působící v Jindřichově Hradci, kapli novou, vlastním nákladem za přispění a pomoci některých farníků.

Původně se pohřbívalo, tak jak tomu bylo zvykem i v jiných farnostech, kolem starého kostela, který byl značně menší než dnešní. Když však při narůstajícím počtu obyvatelstva dosavadní hřbitov nedostačoval, byl u kaple sv. Voršily otevřen v roce 1772 hřbitov nový. Fotografie Kaple sv. Voršily ve Křemži je možné shlédnout v příloze této práce pod č. 3.

Zdroj: Kaple sv. Voršily ve Křemži | [online]. Copyright © 2006 [cit. 19.03.2019]. Dostupné

z: http://www.ckrumlov.info/docs/cz/region_histor_kapvor.xml

Husův sbor z roku 1930

Základní kámen ke stavbě sboru byl položen o letnicích roku 1931. Stavba byla zadána zednickému mistru Františku Bohatému z Holubova a byla dokončena již 1. 11. 1931. Sbor byl slavnostně 1. května 1932 otevřen. Fotografii kostela je možné vidět v příloze této práce pod č. 4.

Zdroj: Informační měsíčník Obecního úřadu v Křemži | Křemežsko – ckrumlov.cz [online].

Copyright © 2019 [cit. 31.03.2019]. Dostupné z:

http://www.ckrumlov.cz/cz1250/aktual/region/t_kr0900.htm

Křemežský mlýn s Vodní elektrárnou

V roce 1906 ve zdejší mlýně mlynář Josef Čížek upravil část objektu na vodní elektrárnu. Elektrozařízení dodal a osobně provoz této elektrárny zahájil 1. srpna 1906 sám František Křížík. Elektrárna tehdy elektrický proud o napětí 120 V dodávala jak do veřejného osvětlení, tak domácnostem, a to až do roku 1946.

Zdroj: Křemežský mlýn | Vodnimlyny.cz. [online]. Copyright © Urbánek [cit. 31.03.2019].

Dostupné z: <http://vodnimlyny.cz/mlyny/objekty/detail/3803-kremzsky-mlyn>

V roce 1913 provedl majitel mlýna Josef Čížek větší rekonstrukci zabudováním Francisovy spirálové turbíny namísto dosavadního vodního kola. V roce 1930 po posílení naftovým motorem byla zvýšena výroba proudu na 16 kW/h. To se již ujal mlýna i elektrárny syn p. Bedřich Čížek. Ten další modernizací a rozšířením elektrárny o další dynamo dosáhl v roce 1939 výroby 27 kW/h. Dosavadní stejnosměrný proud byl v r. 1944 nahrazen proudem třífázovým se střídavým napětím 220 - 380 V.

Po válce se rozjelo německou okupací zadržené soukromé podnikání s postupným lepším vybavováním provozoven, v hospodářství se zakupovaly nové stroje na elektrický pohon, domácnosti byly vybavovány nově vyráběnými elektrospotřebiči. Požadavky v odběru elektřiny se silně stupňovaly. Elektrárna z Křemežského mlýna na tak velký nápor nestačila, a proto v červenci 1946 převzaly Jihočeské elektrárny, n. p. České Budějovice postupně zásobování Křemže

elektrickým proudem. Tím po 40 letech zaniklo zásobování Křemže z tohoto mlýna. V následujících letech běžela elektrárna jen pro potřebu proudu rodiny Čížků. Teprve od roku 1986 začal dodávat další nástupce rodiny p. ing. Bedřich Čížek přebytek vyrobeného proudu do sítě mírného napětí JČE. Pamětní desku je možné shlédnout na fotografii č. 5 v příloze této práce.

Zdroj: Informační měsíčník Obecního úřadu v Křemži | Křemežsko – ckrumlov.cz [online].

Copyright © 2019 [cit. 31.03.2019]. Dostupné z:

http://www.ckrumlov.cz/cz1250/aktual/region/t_kr0900.htm

9.4 Významné lokality Křemežska

Oblast Křemežska se nachází v Chráněné krajinné oblasti Blanský les, která nabízí turistům neporušenou přírodu s místní flórou i faunou. Krajina je protkaná cyklostezkami a trasami pro pěší turistiku, které přímo vybízejí navštívit přírodní krásy a památky této lokality. Území pokrývají z větší části lesy, především různé typy bučin, místy s podílem jedle. Územím protéká Křemežský potok, který se vlévá do řeky Vltavy. Mezi významné památky křemežského území patří například zřícenina hradu Dívčí Kámen, rozhledna Klet', hora Kluk, přírodní rezervace Holubovské hadce, keltské oppidum Třisov.

Zřícenina hradu Dívčí Kámen

Zřícenina hradu Dívčí Kámen ztělesňuje harmonii historie a přírody. Dívčí Kámen patří k nejrozsáhlejším a nejvýznačnějším jihočeským hradním zříceninám. Hrad je jednou z nejrozsáhlejších a nejlépe dochovaných středověkých památek v České republice.

Jméno Dívčí Kámen je pravděpodobně starší než hrad, který zde byl postaven. Vyplývá to z listiny z roku 1349, jíž Karel IV. dovoluje bratřím Petrovi, Joštovi, Oldřichovi a Janovi z Rožmberka „postavit v Českém království hrad, nazvaný v českém jazyce Dívčí Kámen“. Rožmberkové toto jméno, podle tehdejší módy, poněmčili na Maidštejn. Přestože byl hrad na svou dobu moderním a pohodlným obydlím, nikdy se nestal trvalým sídlem vrchnosti, jeho funkce byla především mocensko-správní. Roku 1394 zde byl krátce vězněn král Václav IV. V roce 1506 se Petr z Rožmberka rozhodl hrad dále neudržovat, zařízení přestěhoval do Českého

Krumlova a v roce 1541 se o Dívčím Kameni písemné prameny zmiňují jako o pustém hradu. Fotografie zříceniny je možné shlédnout v příloze této bakalářské práce pod č. 6.

Zdroj: Úvodní strana - Oficiální stránky hradu Dívčí Kámen. Úvodní strana - Oficiální stránky hradu Dívčí Kámen [online]. Copyright © 2019 [cit. 25.03.2019]. Dostupné z: <http://www.divcikamen.cz/uvodni-strana/>

Vzhledem ke spojení skalního útvaru, meandrujících vodních toků i zásahu člověka je tato oblast velmi pestrá z botanického i zoologického hlediska. Proto byla oblast hradu vyhlášena přírodní rezervací, která je zároveň součástí CHKO Blanský les. V prostorách hradu jsou pravidelně pořádány koncerty, historická, šermířská a divadelní vystoupení, středověké trhy, přednášky a výstavy. Informační panel k přírodní rezervaci je možné shlédnout v příloze této práce pod č. 7.

Zdroj: Úvodní strana - Oficiální stránky hradu Dívčí Kámen. Úvodní strana - Oficiální stránky hradu Dívčí Kámen [online]. Copyright © 2019 [cit. 25.03.2019]. Dostupné z: <http://www.divcikamen.cz/uvodni-strana/>

Přírodní rezervace Holubovské hadce

Přírodní rezervace rozkládající se na S a V svazích lesa rozbrázděného roklinami, nahoře přecházející v plošiny, v údolí Křemžského potoka, 10 km S od Českého Krumlova. Výměra rezervace je 15,68 ha. Hadce obsahují vyšší množství hořčíku, niklu, chromu a kobaltu. Přeměnou a zvětráváním vzniká ve vyšší koncentraci uhličitán hořečnatý, který je pro mnohé organismy jedovatý. Proto hadce ovlivňují zásadním způsobem složení rostlinných i živočišných společenstev všude tam, kde vytvářejí geologický podklad. Borovice lesní je jedinou naší původní dřevinou, která trvale odolává toxickým vlivům hadcového podkladu. Dále se ve stromovém patře uplatňuje i smrk ztepilý. V bylinném patře dominuje bezkolenec nebo třtina rákosovitá, vesměs zde chybějí teplomilnější druhy. Z obratlovců je významnější jen výskyt užovky hladké.

Zdroj: Holubovské hadce - přírodní rezervace. Toulky po Čechách, Moravě, Slezsku i zahraničí [online]. Copyright © 2007 [cit. 26.03.2019]. Dostupné z: http://www.toukypocechach.com/lokalita.php?interni_nazev=hadce

Keltské oppidum Třisov

Keltské oppidum Třisov je jednou z nejvýznamnějších lokalit jihočeského pravěku. Keltové, reprezentovaní na českém území především kmenem Bójů, dosáhli v průběhu 2. století před Kristem vysoké společenské organizace, jejímž odrazem jsou opevněná sídliště předměstského typu - oppida. Areály keltských oppid považujeme za regionální centra řemeslné výroby. Tuto funkci plnilo i oppidum třisovské. Vynikající technologické úrovně tu dosáhla výroba keramiky. Pro třisovskou keramickou produkci je typické tzv. tuhové zboží (s příměsí grafitu ve hlíně), které bylo díky svým technologickým vlastnostem předmětem dálkového obchodu. Kromě běžné užitkové keramiky je v třisovských nálezech početně zastoupeno také luxusní hrnčířské zboží s malovaným dekorem - technologický i umělecký vrchol tehdejší keramické produkce. Aktuální fotografii hrnčířské pece je možné shlédnout v příloze této práce pod č. 9.

V letech 1954 až 1981 provádělo systematický výzkum lokality prehistorické oddělení Národního muzea v Praze pod vedením dr. Jiřího Břeně. V Národním muzeu je také uložena většina nálezů. Dnes je třisovské oppidum Národní kulturní památkou a jakékoliv její porušování je trestné. Informační vývěsku k oppidu je možné vidět v příloze této práce pod č. 8. Památná lípa v Třisově je zachycena na fotografii č. 10 v příloze této práce.

Zdroj: Keltské oppidum Třisov | Ckrumlov [online]. Copyright © 2006 [cit. 26.03.2019].

Dostupné z: http://www.ckrumlov.info/docs/cz/region_histor_keoptr.xml

Rozhledna Klet'

Vrchol nejvyššího bodu Blanenského lesa (Klet' 1083,2 m n. m.), zdobí 19 metrů vysoká, kamenná rozhledna, nejstarší u nás. Fotografie rozhledny je možné vidět na fotografii č. 11 v příloze této práce. Již na počátku 19. století sem směřovaly kroky návštěvníků hledající vynikající kruhový rozhled. Klet' ovšem také sloužila pro účely vyměřovací a mapovací. Potřebu vystavět zde vyhlídkovou věž si tehdy uvědomil majitel zdejšího panství a velký cestovatel, kníže Josef Jan Schwarzenberg.

První rozsáhlou rekonstrukcí od svého vzniku prošla věž v roce 2008. Během ní byl odhalen například podpis na omítce psaný německým švabachem s datem 1847. Kromě nových podlah, omítek, rozvodů, trámů a speciálních ochranných nátěrů zdiva je uvnitř kamenné věže rovněž informační centrum a prostor pro výstavy. Návštěvník se může seznámit s expozicí o fauně a flóře v oblasti hory Klet'.

Na nejstarší horskou rozhlednu v České republice vede hned několik turistických tras. Pozorovací podmínky zde bývají, kvůli časté teplotní inverzi, mimořádné. Budete mít možnost pokochat se nádherným, panoramatickým pohledem na Novohradské hory, Šumavu, Středočeskou pahorkatinu, Brdy nebo Třeboňskou a Českobudějovickou pánev či zasněžené vrcholky Alp.

Zdroj: Klet' | Na-rozhledny.cz. Na-rozhledny.cz [online]. Copyright © 2011 [cit. 30.03.2019]. Dostupné z: <http://www.na-rozhledny.cz/Klet>

Horská chata byla vystavěna o celé století později, v roce 1925. Nese název po své patronce, kněžně Terezii ze Schwarzenberku - Tereziina chata.

Zdroj: Historie | HORSKÁ CHATA KLEŤ. Pension, hostel & restaurace | HORSKÁ CHATA KLEŤ [online]. Copyright © Copyright Horská chata Klet' 2019 [cit. 07.04.2019]. Dostupné z: <http://www.klet.com/historie.html>

V rezervaci je chráněn smíšený les s převahou buku na mírných severozápadních podvrcholových svazích masivu hory Klet', asi 3 km severovýchodně od obce Krásetín. Porost má charakter chudší květnaté až acidofilní bučiny. Podklad je tvořen granulitem. Do rezervace zasahuje genová základna pro dřeviny – smrk, buk a klen. Přírozené listnaté porosty jsou ponechány bez zásahů, nejstarší dosahují stáří až 170 let. Bylinné patro je velmi chudé. Typický je zde výskyt některých horských plžů.

Státní přírodní rezervace Klet' je často navštěvována. Zejména partie v okolí rozhledny jsou oblíbeným cílem výletníků. Na západní hraně rezervace a v severovýchodní části je turistická cesta. Výhled do krajiny z rozhledny je možné shlédnout na fotografii č. 12 v příloze této práce.

Zdroj: Základní charakteristika regionu Český Krumlov | ckrumlov [online]. Copyright © 2019 [cit. 16.03.2019]. Dostupné z: http://Http://www.ckrumlov.cz/cz1250/region/soucas/i_prklet.

Hvězdárna Klet'

Zážitkem je také návštěva nejvýše položené hvězdárny v Čechách, která se zde nachází. V průběhu prohlídky se seznámíte s výzkumným programem hvězdárny včetně jeho výsledků, prohlédnete si stálou výstavu zde pořízených astronomických fotografií, za jasného počasí shlédnete v projekci sluneční skvrny a uvidíte největší čočkový dalekohled v České republice.

Zdroj: Hvězdárna Klet' | ckrumlov [online]. Copyright © 2006 [cit. 30.03.2019]. Dostupné z: <http://www.ckrumlov.info/docs/cz/atr335.xml>

Lanová dráha Krásetín – Klet'

Na Klet' je možné se dopravit sedačkovou lanovkou, která vychází ze stanice v Krásetíně nedaleko obce Holubov. Fotografie lanovky je nožné shlédnout na fotografii č. 12 v příloze této práce. Tato lanovka vás pohodlně vyveze na vrchol a vy se tak bez větší námahy můžete kochat krásou Blanského lesa.

Pokud si zpáteční cestu chcete užít, půjčte si koloběžku a vydejte se na dobrodružnou jízdu z vrcholu Kletě třeba až do Českého Krumlova.

Zdroj: Lanová dráha Krásetín - Klet' | ckrumlov [online]. Copyright © 2006 [cit. 30.03.2019]. Dostupné z: <http://www.ckrumlov.info/docs/cz/atr335.xml>

Vrch Kluk

Hora Kluk je nejvyšším vrcholem tzv. Haberského pohoří. Název Haberské pohoří zná jen málokdo. Je vlastně jednou ze dvou větví Blanského lesa. Zatímco jižní větev je vyšší a jejím nejvyšším vrcholem je známá Klet', je Haberské pohoří v severní větvi podstatně skromnější. Na Kluk vedou turistické značky a to jak z Křemže, tak i ze železniční zastávky Vrábče. Pohled do krajiny z vrchu Kluk je zachycen na fotografii č. 15 v příloze této práce.

Zdroj: Vrch Kluk, Blanský les - Netolicko, čertovsky hezké místo. Peklík, Blanský les - Netolicko, čertovsky hezké místo [online]. Copyright © 2019 [cit. 30.03.2019]. Dostupné z: <http://www.blanet.cz/cz/vrch-kluk/38/>

Granulovitý vrch Kluk (741 m.n.m.) se nachází jihozápadně od Českých Budějovic, v jednom zalesněném hřebenu CHKO Blanský les. Skalnatý vrchol je ozdoben plechovým křížem a schránkou s vrcholovou knihou, toto tvrzení dokumentuje fotografie č. 14 v příloze této práce.

Zdroj: Kluk - AtlasCeska.cz. Atlas Česka - Turistický průvodce po České republice [online]. Copyright © 2007 [cit. 30.03.2019]. Dostupné z: <https://www.atlasceska.cz/pamatky/kluk-23917>

9.5 Občanská a technická vybavenost obce

Městys Křemže patří mezi obce s rozšířenou působností. Obecní úřad Křemže je součástí zdejšího náměstí, v jeho prostorách se nachází sál, ve kterém se konají výstavy, volby, koncerty a jiné kulturní akce. Je zde také občanům k dispozici stavební úřad a matika.

Své zastoupení zde má i pobočka České Pošty, která je pro občany otevřená během pracovního týdne.

V obci se nachází komplex Základní a Mateřské školy. Základní školu navštěvují děti z Křemže a všech přilehlých osad. Obyvatelé mají možnost využít i menší MŠ v přilehlé obci Chlum. V Křemži má své zastoupení i Základní umělecká

škola Český Krumlov, kde se můžou děti různých věkových kategorií rozvíjet v oborech výtvarných, dramatických či hudebních.

Knihovna městyse Křemže je součástí budovy Mateřské školy v Křemži. Zde si veřejnost i děti mohou půjčit knihy či časopisy. Pořádají se zde besedy a soutěže pro žáky ZŠ⁶ a MŠ⁷, cestopisné besedy pro veřejnost. Knihovna má otevřené i své dvě pobočky v obci Chlum a Mříč. Veškeré potřebné informace je možné získat na internetových stránkách (<https://knihovnakremze.estranky.cz/>).

Zdravotní péče, je zde zastoupena lékařem pro děti a dorost, lidé mohou navštívit dvě ordinace praktického lékaře, gynekologickou ordinaci, a také stomatologickou ordinaci.

Obec Křemže občanům nabízí služby v oblasti autodopravy, zemních prací, zapůjčení velkého party stanu.

Pro osoby se sníženou soběstačností je k dispozici Dům s pečovatelskou službou, který se nachází v centru Křemže.

Na Křemežském náměstí a v jeho okolí můžeme navštívit Radniční restauraci, restauraci Vertigo, restauraci Doubek, vinárnu Skalka. Je zde možné nakoupit potraviny v obchodě COOP či v ostatních menších obchůdcích, které mají pro občany otevřeno i o víkendu. Dále zde najdeme obchod s oděvy, obuví, drogerií, ale i rybářskými potřebami, domácími potřebami či nábytkem.

Na náměstí se nachází Dům služeb Křemže. V přízemí budovy je možné navštívit obchod s květinami a potřebami pro chovatele, ordinaci praktického lékaře či využít bankomat České Spořitelny k výběru hotovosti. V prvním patře budovy je zastoupena nabídka služeb s oblasti manikúry, pedikúry, kadeřnictví, kosmetiky, úpravy oděvů. Částečně je využita pro obyvatele Křemežska i podkrovní část domu, a to pro mateřské centrum Křemílek.

Na celém území obce Křemže včetně přidružených osad působí mnoho podnikajících osob a firem. Zastoupena je zde oblast zemědělství, stavebnictví, sedlářství, truhlářství, ubytování, stravování a veterinární péče. Důstojné rozloučení s osobou blízkou zajišťuje již řadu let fungující pohřební služba Josef Cimrhanzl.

⁶ ZŠ - Základní škola

⁷ MŠ – Mateřská škola

Občané Křemežska jsou napojeni na vodovodní řád, kanalizace je svedena do místní čističky odpadních vod. V oblasti je provedena plynofikace. Po celém území městyse jsou zbudovaná sběrná hnízda, kde mohou obyvatelé třídit odpad. Na území obce Křemže včetně jejích 10 osad probíhá dvakrát do roka sběr velkoobjemového a nebezpečného odpadu.

Společnost ČSAD AUTOBUSY České Budějovice a.s. zajišťuje v této oblasti pravidelnou autobusovou dopravu. Je možné využít spoj pro směr na České Budějovice či Český Krumlov. Autobusovou dopravu využívají nejen studenti, kteří mají své školy ve větších městech, ale také občané, kteří dojíždějí za zaměstnáním. V obci Mříč je k dispozici vlakové spojení.

Nedaleko náměstí v Netolické ulici má své působíště Hasičský záchranný sbor Jihočeského kraje – Požární stanice Křemže.

V centru obce se nachází hned několik parkovacích lokalit, a to jak před Českou Poštou, místní samoobsluhou, obecním úřadem, ale také před domem služeb.

Ve Křemži i jeho okolí jsou vybudovaná dětská hřiště, kde najdou vyžití hlavně děti předškolního věku. Pro děti školou povinné, je v blízkosti školy k dispozici velké asfaltové dopravní a basketbalové hřiště. Velmi využívaná je i zdejší tělocvična ZŠ.

Křemže dále nabízí sportovně založeným občanům možnost využít sportovní areál Němcalka , kde je možné si zahrát volejbal, nohejbal, tenis, ale také plážový volejbal. Pro příznivce tenisu je možné zapůjčení antukových kurtů včetně vybavení. V blízkosti tenisových kurtů se nachází i venkovní senior fitness hřiště.

Občané i veřejnost mohou navštívit webové stránky obce Křemže (<http://www.kremze.cz/mestys/uvodem/>), kde je možné získat informace o dění v obci a okolí, a jiné důležité skutečnosti.

O veškerém probíhajícím dění a plánovaných akcích v obci je možné si přečíst v měsíčníku Křemežsko, který obec vydává. Tento měsíčník je k dispozici i v elektronické podobě na webových stránkách obce.

O probíhajících akcích informuje obyvatele i místní veřejný rozhlas.

V obci Chlum se nachází sportovní areál Cihelna Chlum, tento areál poskytuje prostor pro kulturní, sportovní a společenské akce. Objekt disponuje velkým sálem. V areálu je k dispozici restaurace, která nabízí rozvoz pizzy do okolí.

9.6 Organizace a sdružení fungující v obci

V obci působí mnoho sportovních oddílů. Je zde také k dispozici mateřské centrum Křemílek, příznivci zahrádkaření mohou být členy Základní organizace Českého zahrádkářského svazu Křemže.

Sportovní zastoupení

Tělocvičná jednota SOKOL Křemže je majitelem otevřeného sportovního areálu „Němcalka“. Ten se nachází uprostřed Křemže v těsné blízkosti budovy školy. V areálu jsou dvě hřiště pro volejbal či nohejbal, jedno tenisové hřiště, kurt pro plážový volejbal a atletická běžecká dráha s doskočištěm skoku dalekého. Velkou výhodou jsou umělé povrchy většiny sportovních ploch, které umožňují téměř celoroční provoz. Od jara roku 2010 je k dispozici nové sociální zázemí. Od dubna 2011 je v provozu také nový sportovní sál pro stolní tenis, cvičení aerobiku nebo jiné pohybové aktivity. Je dokončena též výstavba nových šaten, od roku 2013 pak také nová nářadovna s místem pro uschování jízdních kol.

Na konci roku 2016 měla jednota 255 členů. Více než 50% tvoří děti nebo mládež. Hned po svém vzniku se soustředila především na cvičení oddílu všestrannosti, po čase přibyly oddíly volejbalu žen a mužů, kalanetiky, stolního tenisu, taekwon-do, tenisu, orientačního běhu.

Celý sportovní areál mohou mimo domácích sportovců využívat například také hosté ubytovny. Cílem organizace je vytvořit zázemí pro soustředění různých sportovních oddílů, pobyt školních výletů nebo škol v přírodě. Sokol Křemže každoročně pořádá pro veřejnost ples.

Zdroj: Úvodní stránka - Sokol Křemže. Úvodní stránka - Sokol Křemže [online]. Copyright © 2019 [cit. 31.03.2019]. Dostupné z: <http://www.sokol-kremze.cz/>

Tělovýchovná jednota Sokol Křemže využívá pro své svěřence tělocvičnu ZŠ Křemže. Tato jednota zastřešuje na Křemežsku oddíl sebeobranu, kondičního cvičení, badminton.

Sokol Křemže oddíl kopané byl oficiálně založen v roce 1976. V současné době oddíl kopané navštěvují děti všech věkových kategorií. Nedílnou součástí oddílu je družstvo mužů. Oddíl využívá fotbalové hřiště ve Křemži. Fotbalisté také každý rok pořádají ples.

Mateřské centrum Křemílek Křemže vznikl v roce 2001. Mateřské centrum navštěvují rodiče s malými dětmi. Ty si zde mohou pohrát, zacvičit společně s ostatními, dále zde mohou malovat, tvořit z papíru.

Mateřské centrum pořádá v období prázdnin příměstské tábory.

V mateřském centru je možné navštěvovat kurzy yogy, pilates a fit bally, cvičení pro ženy.

Skautský oddíl Křemže nabízí dětem vyžití v přírodě, a zároveň je vede k samostatnosti. Oddíl pořádá pro děti i veřejnost různé sportovně-poučné hry. Každoročně je pořádán letní tábor v přírodě. Fotografii skautů je možné shlédnout pod č. 16 v příloze této práce.

Základní organizace Českého zahradnického svazu Křemže Zahradkáři na Křemežsku vytvořili svoji organizaci již v roce 1955. V současnosti má křemežská ZO 45 členů.

Zdroj: Základní organizace Českého zahrádkářského svazu Křemže [online]. Copyright © 2019 [cit. 31.03.2019]. Dostupné z:

<https://www.zahradkari.cz/zo/kremze/index.php?str=5185>

Zahradkáři pořádají různé degustace, přednášky, pořádají výlety. Na webových stránkách ZO Českého zahradnického svazu je možné si zamluvit termín do moštárny a udělat si mošt ze svých výpěstků.

Sdružení Chlumáci vzniklo v roce 2017. Stará se o kulturní dění v obci.

Občané Křemežska dodržují lidové zvyky, mezi které patří například pálení čarodějnic, stavění májky, děti chodí na Velikonoce koledovat. Fotografie koledujících dětí je možné vidět pod. č. 17 v příloze této práce.

Ve Křemži se koná od roku 2016 Křemežský víkend, který navázal na dlouholetou tradici Křemežského veletrhu, která sahá do roku 1992.

9.7 SWOT analýza městyse Křemže a jeho okolí

SWOT analýza městyse Křemže je zpracována na základě skutečností získaných z empirického šetření, proto ji považuji za velmi cenný zdroj informací.

SWOT analýza městyse Křemže

Analýza vnitřního prostředí	
Silné stránky	Slabé stránky
Zachovaný vesnický duch	Nízká informovanost a propagace
Klidné a čisté prostředí.	Nedostatečné dopravní spojení do přilehlých osad.
Propracované značení turistických tras a cyklostezek.	Slabé kulturní vyžití.
Možnost celoročního sportovního vyžití.	Absence obchodní infrastruktury v přilehlých částech městyse.
Lidové zvyklosti.	Špatný stav v oblasti gastronomie.
Výhodná poloha pro uskutečňování výletů.	
Významné historické, přírodní a technické památky.	
Zachovalý ráz krajiny CHKO Blanský les.	

⁸ SWOT analýza- Je to situační analýza, určitá technika strategické analýzy, založená na zvažování vnitřních faktorů společnosti (silné a slabé stránky) a faktorů prostředí (příležitosti a hrozby)
Zdroj: MORAVEC, Ivo. *Venkovská turistika: teoretická východiska a možnosti*. Praha: Centrum pro komunitní práci, c2006. ISBN 80-86902-31-5.

Analýza vnějšího prostředí	
Příležitosti	Ohrožení
Zdokonalení služeb ve všech částí městyse Křemže.	Hospodářská krize.
Tvorba informačních systémů - reklama infocentrum, informační panely.	Poškození krajiny a památek vlivem přírodních katastrof.
Zlepšení dopravní, ubytovací a gastronomické infrastruktury	Nezájem obyvatel o dění v obci.
Vybudování malé kavárny	Nadměrné osídlení.

Zdroj: vlastní zpracování, Michaela Bischofová

9.8 Rozhovor se starostou obce Křemže a vybraným zástupcem z oblastí ubytovacích služeb

V březnu 2019 proběhl rozhovor se starostou obce Křemže. Pan Ing. Josef Troup byl během celého rozhovoru velmi vstřícný a bylo vidět, že má k této oblasti velmi vřelý vztah a spoustu plánů. V jeho poutavém vyprávění se postupně prolínaly odpovědi na mé otázky. Na závěr jsem od pana starosty obdržela informační prospekty vydané k dané oblasti.

Tentýž měsíc následoval i rozhovor s paní Ivanou Horváthovou – PENZION HORVÁTH, Chlum u Křemže. Opět jsem se setkala s velmi vstřícným přijetím. Během rozhovoru paní Horváthová odpovídala na mé otázky. Její odpovědi jsem zaznamenala a uvedla v rozhovoru níže.

Rozhovor se starostou obce Ing. Josefem Troupem

1. Má podle Vás městyse Křemže a jeho okolí dostatečné předpoklady pro rozvoj venkovského turismu?

Ano, má velmi významné předpoklady, jak z pohledu přírody, tak historie. Jednak jsme umístěni v srdci CHKO, kde je zachovaná nejen příroda, ale i krajina a její historické osídlení, které je typické roztroušenou zástavbou. A druhý

předpoklad je v krátké dostupnosti od velkých sídel, jako jsou České Budějovice, což je potenciál pro krátkodobé výlety městských lidí. Také se nacházíme na spojnicí památek UNESCO Český Krumlov a Holašovice, které jsou hojně navštěvované. Ve vlastnictví obce je jedna z největších středověkých zřícenin Dívčí kámen, který je také velkým lákadlem. Paní kastelánka zde připravuje mnoho kulturních akcí od Velikonoc a také prázdniny. Dále navazuje keltské oppidum v Třisově.

2. Podporuje měštys Křemže venkovský turismus, a jaké formy propagace využívá?

Podpora ze strany obce není nijak excelentní. Podpora je spíš ve spolupráci s okolními obcemi, kdy máme založen svazek obcí Podkletí, jeden z důvodů jeho založení byla podpora turistického ruchu. Tvoří ho 10 obcí, které jsou rozloženy kolem Blanského lesa. Společně jsme realizovali projekty a akce, které by mohly turistu přilákat, vydávali jsme turistické a cykloturistické mapy ve spolupráci s CHKO. Aktuálně jsou to vydané zimní lyžařské trasy. Nyní jsme dělali zatraktivnění turistických stezek, my máme dvě, jedna je Třisov - Dívčí Kámen – Holubov a druhá je Granátník ze Srnína na Blanský les, zde se doplňovaly interaktivní dřevěné prvky pro děti.

Měštys Křemže má zřízeny webové stránky pro Dívčí kámen, kde si turista může dopředu naplánovat výlet.

Křemežský víkend je dnes už spíš chápán jako příjemné posezení pro místní obyvatele.

3. Čerpá obec Křemže veřejné dotace na podporu venkovského turismu? (program rozvoje venkova, min. pro místní rozvoj)

Na všechny akce a tvorbu propagačních materiálů např. na Dívčí kámen, cykloturistické mapy, běžecké mapy se využívaly dotační programy. Nejpříjemnější jsou z Jihočeského kraje. Nejlépe administrativně zvládnutelnými jsou dotace z Programu podpory (rozvoje) venkova. Někjaké finance byly čerpány přes místní akční skupinu Blanský les – Netolicko, zde je čerpání složité, jelikož se jedná o evropské peníze.

4. Myslíte si, že je venkovský turismus jednou z možností rozvoje městyse?

Ano. Ale byl bych nerad, aby se Křemže stala jakýmsi blízkým satelitem Českých Budějovic. Je důležité zachovat místní kolorit a duch venkova, který zároveň nabízí standardní služby. Myslím si, že to je to co by mohlo turistu jako výchozí místo pro další výlety přitahovat. Musí být zachované kouzlo venkova.

5. Jaké akce se konají ve Vaší obci?

Křemežský víkend. Hojně akcí probíhá pod vedením paní Tučkové na Dívčím kameni.

6. Jak hodnotíte současný stav infrastruktury v oblastech ubytovací služby, stravovací, dopravní, informační systémy, odpadové hospodářství, kulturní a sportovní vyžití?

Kriticky musím přiznat, že nejsem přesvědčený, že má Křemže infrastrukturu ve všech směrech dokonalou. Takový základ jako je lékař, bankomat, obchod to zde funguje, ale ubytování a hlavně stravování je špatné, a z naší strany těžko ovlivnitelné. Co se týče odpadového hospodářství, to zde funguje, ale ne tak jak bych si představoval. Spousta lidí není příliš zodpovědných. Kulturního vyžití je zde dost, ale musel by člověk za ním cíleně vyrážet. Probíhají zde koncerty, výstavy. Sportovní vyžití je zde dobře nastavené, hlavně díky TJ Sokolu, který nabízí celý areál Němcalka k využívání. Pronajmout se dá i tělocvična a tenisové kurty.

7. Jak vnímáte dopady venkovského turismu na městy Křemže včetně přilehlých osad?

Nevnímám žádné negativní dopady. Spíš to vnímám opačně, jak udělat pro turistu setkání se Křemží co nejpříjemnější.

8. Myslíte si, že má venkovský turismus negativní vliv na odpadové hospodářství a životní prostředí v obci Křemže a jeho okolí?

Co se týká turistů, zde žádná negativa nevidím. Vzniklý nepořádek je spíš od místních obyvatel.

9. Zpracovává městy Křemže statistické výkazy týkající se návštěvnosti?

Zde vedeme pouze ubytovací knihy, kde jsou uvedeni i sezónní pracovníci, ale drtivá většina jsou turisté.

10. Návštěvnost obce má klesající či zvyšující tendenci?

Objektivně nedokážu říct, ale subjektivně si myslím, že má zvyšující tendenci. Hodně se zvýšil cykloturismus, který se těší nyní oblibě, a hodně tomu pomohlo značení v cyklomapách.

11. Má městys Křemže zpracovaný dlouhodobý plán rozvoje venkovského turismu?

Ten bohužel nemáme.

Rozhovor s paní Ivanou Horváthovou - PENZION HORVÁTH * * * * **v Chlumě**

1. Má podle Vás městys Křemže a jeho okolí dostatečné předpoklady pro rozvoj venkovského turismu?

Ano, určitě, je zde pěkná neporušená příroda, vybudované cyklostezky. Možnost návštěv památek jako je Dívčí kámen, Klet.

2. Podporuje městys Křemže venkovský turismus, a jaké formy propagace využívá?

Nevím, že by městys podporoval venkovský turismus. My platíme obci pouze poplatky. Z obce nám nic nikdy nabídnuto nebylo.

3. Myslíte si, že je venkovský turismus jednou z možností rozvoje městyse?

Ano.

4. Jaké akce se konají ve Vaší obci?

U nás funguje sdružení Chlumáci jsou to tátové od rodin, kteří jsou hodně činorodí a je to od nich moc pěkné. Pořádají poutě a jiné společenské akce a tím vrací život do vsi.

5. Jak hodnotíte současný stav infrastruktury v oblastech ubytovací služby, stravovací, dopravní, informační systémy, odpadové hospodářství, kulturní a sportovní vyžití?

Ubytování by mohlo být určitě více. Ve Křemži je jeden obchod Coop a 4 menší obchody, prodejna květin, pošta. V Chlumě není obchod žádný, starší lidé si nemají

kde nakoupit potraviny. Lékaři mají ve Křemži ordinace, ale není lékárna. Dopravní infrastruktura není dobrá., a k tomu se ještě teď přidala objížďka. Vlaková zastávka je moc daleko, a tak klientům nabízíme odvoz na vlak. O víkendu je cestování velký problém, i když to je celorepublikový jev. Turisté nemají informační zdroje, není zde žádné infocentrum. Sportovní vyžití je zde super. Bohužel kulturní vyžití ne, chybí kavárna, kino.

Velký problém je ve stravování. Po skončení restaurace TRIO BAR v Holubově nemáme pro turisty vhodnou restauraci. Turisty posíláme do restaurace u Ševců v Krásetíně, což je daleko. V restauraci Vertigo se klientům nelíbí.

Hosté říkají „ že je to tu MRTVÉ MĚSTO „

6. Jak vnímáte dopady venkovského turismu na městys Křemže včetně přilehlých osad?

Žádné negativní dopady nevnímám. Nevyskytují se zde projevy vandalismu, přijíždějí většinou sportovně založení lidé, co mají rádi přírodu.

7. Myslíte si, že má venkovský turismus negativní vliv na odpadové hospodářství a životní prostředí v obci Křemže a jeho okolí?

Určitě ne.

8. Návštěvnost obce má klesající či zvyšující tendenci?

Návštěvnost je stejná. Poměr je zhruba 30% nová klientela a 70% stálí zákazníci. Klientům se maximálně věnujeme, nabízíme možnost kávy během dne, grilování, posezení, máme k dispozici bazén, který uvítají rodiny s dětmi.

10 Výsledky dotazníkového šetření a jeho vyhodnocení

Nejprve je zpracován výsledek dotazníkového šetření, který byl připraven pro turisty obce Křemže a okolí. Poté navazuje analýza dotazníkového šetření určeného pro obyvatele městyse Křemže.

Na základě získaných potřebných dat mohlo dojít ke komparaci obou dotčených skupin. Výsledek je zaznamenán v písemné podobě v bakalářské práci, a v grafické podobě v příloze této práce.

10.1 Výsledky dotazníkového šetření pro turisty

Turistům obce Křemže včetně přilehlých osad bylo anonymně položeno 16 otázek. Dotazníkové šetření probíhalo na základě terénního průzkumu v období od července 2018 do října 2018, a v období od září 2018 do října 2018 prostřednictvím internetu a to výhradně na internetovém portálu FACEBOOK, a to nejen na mém profilu, ale i ve více skupinách například České Budějovice, kde byli osloveni turisté. Dotazník vyplňovali turisté on-line prostřednictvím portálu SURVIO. Větší část byla vyplněna prostřednictvím internetu. Internetové i písemné odpovědi bylo nutné konsolidovat a zpracovat v programu Excel. Výsledek je zaznamenán nejprve v písemné podobě v bakalářské práci a grafické zpracování je možné shlédnout v příloze této práce. Celkem dotazník vyplnilo 79 turistů.

1. Pohlaví

Nejprve je skupina respondentů rozčleněna dle pohlaví. Na základě zpracovaného grafu č. 1 je patrné, že větší množinu odpovídajících turistů tvoří ženy 59% oproti mužům 41%.

2. Váš věk

Druhá otázka byla směřována na věkovou strukturu respondentů. Největší zastoupení zde má věková kategorie 36-50 let 48%, na druhé pozici je věková kategorie 26-35 let 21%, stejné výše 14% dosáhla kategorie 15-25 let, 51-65 let.

Nejnižší zastoupení má skupina více než 65 let. Tyto výsledky je možné přehledně vidět v grafu č. 2.

3. Navštěvujete městys Křemže a jeho okolí pravidelně?

Zda turisté navštěvují obci Křemže a její okolí pravidelně znázorňuje graf č. 3, z kterého je patrné, že 62% respondentů se vrací do dané oblasti pravidelně a 38% respondentů ne.

4. Má podle Vás městys Křemže a jeho okolí dostatečné předpoklady pro rozvoj venkovského turismu?

Na tuto otázku najdeme odpověď v grafu č. 4. Nejvyšší procentové zastoupení získala odpověď ano 46%, 20% dotazovaných turistů neví, 16% odpovědělo spíše ano. Stejný poměr respondentů 9% má názor, že ne nebo spíše ne.

5. Jak hodnotíte současný stav infrastruktury níže uvedených oblastí pro venkovský cestovní ruch v obci Křemže včetně přilehlých osad?

V grafu č. 5 je zaznamenán výsledek šetření podle jednotlivých oblastí infrastruktury. Nejprve je zastoupeno odvětví „**Kulturně sportovní vyžití**“, do této oblasti patří zejména dětská hřiště, památky, výstavy. Tato oblast byla zhodnocena turisty takto: nejvíce 48% získal status dobrý, na druhém místě s 24% status průměrný, na třetím místě s 22% status výborný. A na čtvrtém místě je status špatný s 6%.

Druhé hodnocené odvětví je „**Odpadové hospodářství**“, nejvíce turistů ohodnotilo odpadové hospodářství jako dobré a to ve výši 56%. Na druhém místě s 30% je uvedeno hodnocení průměrný. Následuje hodnocení 10% pro výborný a 4% pro špatný stav.

Třetím odvětvím je „**Informační systém**“, obsahem tohoto odvětví je reklama lokality, vývěsky, infocentrum. Na prvním místě respondenti zhodnotili stav jako dobrý a to ve výši 43%. Hodnocení průměrný stav získalo 29%, špatný stav 20% a výborný stav 8%.

Ve čtvrtém odvětví je zhodnocen stav „**Dopravní dostupnosti pro turisty**“, v této kategorii nejvíce turistů zhodnotilo stav jako průměrný 42%, na druhém místě

s 34% stav dobrý, poté následuje hodnocení 14% pro špatný a 10% pro výborný stav.

„**Stravovací služby**“ jsou další důležitou součástí infrastruktury této oblasti. Respondenti tuto sféru hodnotí takto, 36% dobrý, 32% průměrný, 28% špatný a 4% výborný stav.

Poslední složkou grafu č. 5 jsou „**Ubytovací služby**“. V této oblasti zaujímá vedoucí pozici s 47% průměrný stav, následuje 29% dobrý stav, špatný stav získal 20% a výborný stav 4%.

6. Podporuje městys Křemže venkovský cestovní ruch?

Na tuto otázku nejčastěji odpovídali respondenti, že neví 67%. Na druhém místě uvedli názor, že ano 22%, a poslední místo zaujímá názor, že ne 11%. Toto tvrzení znázorňuje graf č. 6.

7. Myslíte si, že je venkovský turismus jednou z možností rozvoje městyse?

Odpověď na tuto otázku zobrazuje graf č. 7. Nejvíce respondentů 89% odpovědělo ano, na druhém místě je odpověď nevim s 6% a o jedno procento méně tedy 5% získal názor, že není venkovský turismus jednou z možností rozvoje Křemže.

8. Jak vnímáte dopady venkovského cestovního ruchu na městys Křemže včetně přilehlých osad?

U této otázky mohli respondenti uvést více odpovědí. Jak dopadlo celé hodnocení této záležitosti je vidět v grafu č. 8. Zde je zachycené jednotlivé procentové zastoupení odpovědí. 42% pozitivně (oživení a rozvoj obce), 31% pozitivně (přínos finančních prostředků pro obec, prestiž), 15% pozitivně (pracovní příležitosti, rozšíření podnikatelské sféry), 5% negativně (vandalismus, nadměrný hluk), 4% negativně (narušení soukromí), 3% negativně (více odpadu, špatný vliv na životní prostředí).

9. Kdy nejčastěji navštěvujete městy Křemže a jeho okolí?

Mezi nejvíce navštěvované období dle grafu č. 9 patří léto s 70%. Na druhém místě s 18% je podzim, třetí pozici zaujímá jaro s 11% a 1% zastoupení zde má zimní období.

10. Jaká je podle Vás návštěvnost v obci Křemže a okolí?

Jak vnímají rozsah návštěv turistů v obci Křemže, a okolí zaznamenává graf č. 10. Názor, že je návštěvnost průměrná zaujímá první pozici s 45%, hned na druhém místě s 33% je názor, že návštěvnost obce je většinou při konání kulturní či společenské akci. 17% je hodnocena návštěvnost jako nízká a 5% si myslí, že je návštěvnost vysoká.

11. Který typ cestovního ruchu využíváte?

V této otázce mohli turisté označit více odpovědí. Jak dopadlo celkové šetření je graficky znázorněno v grafu č. 11. Největší zastoupení 28 % zde má turistika, na druhé pozici 19% trhy, řemesla, poutě, výstavy, o něco méně s 18% cykloturistika. 14% turistů využívá oblast pamětihodnosti, příroda, 12% rekreační pobyt (chaty, samoty, vesnické stavení), 4% zimní sporty a po 1% získaly oblasti rybaření, jízda na koni, agroturistika, ekoagroturistika, školy v přírodě, soustředění.

12. Myslíte si, že má venkovský turismus negativní vliv na odpadové hospodářství a životní prostředí v obci Křemže a okolí?

Dle grafu č. 12 je možné říci, že 57% respondentů si myslí, že venkovský turismus v obci Křemže a okolí nemá negativní vliv na životní prostředí a odpadové hospodářství v dané lokalitě. 24% respondentů neví a 19% si myslí, že má turismus negativní vliv na místní lokaci.

13. Zavítal jste do obce Křemže a jeho okolí:

Tato otázka se zabývá strukturou návštěv. V grafu č. 13 je zaznamenáno, že největší zastoupení 62% návštěv jsou rodiny s dětmi, na druhé příčce s 19% je návštěva s partnerem, 11% s přáteli, 8% sám.

14. Jaký typ dopravy do dané lokality využíváte?

U této otázky měli turisté možnost využít uvedené možnosti, či doplnit jiné využívané prostředky. Mezi jiné prostředky respondenti uvedli kolo, které získalo v celkovém rozložení 4%, o procento méně tedy 3% získal motocykl. Nejvíce využívaným dopravním prostředkem je vůz 66%, 19% obsadilo vlakové spojení a 8% autobusová doprava. Tento výsledek šetření je možné shlédnout v grafu č. 14.

15. Využíváte nabídku ubytování v obci Křemže a okolí?

Turisté nevyužívají ubytování v této lokalitě jak je patrné v grafu č. 15. 81% respondentů odpovědělo, že nevyužívají možnost ubytování v této oblasti. 10% využívá chalupy či hospodářská stavení. 5% využívá možnost ubytování v penzionu. 2% využívá pobyt u rodiny či příbuzných, 1% turistů využívá kemp či privat.

16. Postrádáte v obci Křemže nějaké služby či vybavenost?

Tato otázka byla turistům zcela otevřená. Turisté mohli uvést své názory, na to co v dané lokalitě postrádají. Celkový přehled je zpracován v grafu č. 16. Nevyšší procentový podíl zde zaujímá nedostatek restaurací 38%. Dále s 17% hospody, 12% turistů uvedlo, že by rádi šli do kina, 9% získal požadavek na kavárnu, a lepší spojení pro turisty. 3% zastoupení zde má požadavek na lepší dopravní spojení Prachatice – Křemže, bufet, cukrárnu, kemp, disco.

10.2 Výsledky dotazníkového šetření pro místní obyvatele

Obyvatelům obce Křemže včetně přilehlých osad bylo anonymně položeno 13. otázek. Dotazníkové šetření probíhalo na základě terénního průzkumu v období od července 2018 do října 2018, a v období od září 2018 do října 2018 prostřednictvím internetu, a to výhradně na internetovém portálu FACEBOOK, a to nejen na mém profilu, ale i ve více skupinách například Křemežsko, Kde se co děje, + bazárkování, kde byli osloveni obyvatelé městyse Křemže. Dotazník vyplňovali obyvatelé on-line prostřednictvím portálu SURVIO. Internetové i písemné odpovědi bylo nutné konsolidovat a zpracovat v programu Excel. Výsledek je zaznamenán nejprve v písemné podobě v bakalářské práci, a grafické zpracování je možné shlédnout v příloze této práce. Celkem vyplnilo dotazník 81 obyvatel.

1. Pohlaví

Nejprve je skupina obyvatel rozčleněna dle pohlaví. Na základě zpracovaného grafu č. 17 je patrné, že větší množinu odpovídajících turistů tvoří ženy 77% oproti mužům 23%.

2. Váš věk

Druhá otázka byla směřována na věkovou strukturu obyvatel. Největší zastoupení zde má věková kategorie 36-50 let 63%, na druhé pozici je věková kategorie 26-35 let 21%, na 10% dosáhla kategorie 15-25 let, věková kategorie 51-65 let je zastoupena 6%. Tyto výsledky je možné přehledně vidět v grafu č. 18.

3. Podnikáte v oblasti venkovského cestovního ruchu?

Na znázorněném grafu č. 19 je možné vidět, že toto dotazníkové šetření vyplňovalo 99% osob nepodnikajících ve venkovském cestovním ruchu v dané oblasti. Za podnikající kohortu je zde pouze 1% obyvatel.

4. Má podle Vás městys Křemže a jeho okolí dostatečné předpoklady pro rozvoj venkovského turismu?

Na tuto otázku najdeme odpověď v grafu č. 20. Nejvyšší procentový podíl získala odpověď ano 27%, o jedno procento méně to je 26% odpověděli turisté spíše ano, 20% odpovědělo spíše ne. 17 % obyvatel si myslí, že nemá městys předpoklady pro rozvoj venkovského turismu. 10% z dotazovaných neví.

5. Jak hodnotíte současný stav infrastruktury níže uvedených oblastí pro venkovský cestovní ruch v městysi Křemže včetně přilehlých osad?

V grafu č. 21 je zaznamenán výsledek šetření podle jednotlivých oblastí infrastruktury. Nejprve je zastoupeno odvětví „**Kulturně sportovní vyžití**“, do této oblasti patří zejména dětská hřiště, památky, výstavy. Tato oblast byla zhodnocena obyvateli takto: nejvíce 45% získal status průměrný, na druhém místě s 42% status dobrý, na třetím místě s 7% status špatný. A na čtvrtém místě je status výborný s 6%.

Druhé hodnocené odvětví je „**Odpadové hospodářství**“, nejvíce obyvatel ohodnotilo odpadové hospodářství jako dobré a to ve výši 51%. Na druhém místě

s 29% je uvedeno hodnocení průměrný. Následuje hodnocení 11% pro výborný a 9% pro špatný stav.

Třetím odvětvím je „**Informační systém**“, obsahem tohoto odvětví je reklama lokality, vývěsky, infocentrum. Na prvním místě respondenti zhodnotili stav jako průměrný a to ve výši 43%. Hodnocení špatný stav získalo 37%, dobrý stav 20% a výborný stav 0%.

Ve čtvrtém odvětví je zhodnocen stav „**Dopravní dostupnosti pro turisty**“, v této kategorii nejvíce obyvatel zhodnotilo stav jako dobrý 42%, na druhém místě s 32% stav průměrný, poté následuje hodnocení 16% pro špatný a 10% pro výborný stav.

„**Stravovací služby**“ jsou další důležitou součástí infrastruktury této oblasti. Obyvatelé tuto sféru hodnotí takto, 61% špatný, 24% průměrný, 14% dobrý a 1% výborný stav.

Poslední složkou grafu č. 21 jsou „**Ubytovací služby**“. V této oblasti zaujímá vedoucí pozici s 53% průměrný stav, následuje 25% špatný stav, dobrý stav získal 20% a výborný stav 2%.

6. Podporuje městy Křemže venkovský cestovní ruch?

Na tuto otázku nejčastěji odpovídali obyvatelé, že neví 60%. Na druhém místě uvedli názor, že ne 26%, a poslední místo zaujímá názor, že ano 14%. Toto tvrzení znázorňuje graf č. 22.

7. Myslíte si, že je venkovský turismus jednou z možností rozvoje městyse?

Odpověď na tuto otázku zobrazuje graf č. 23. Nejvíce respondentů 72% odpovědělo ano, na druhém místě je odpověď nevím s 17% a 11% obyvatel odpovědělo, že není venkovský turismus jednou z možností rozvoje Křemže.

8. Jak vnímáte dopady venkovského cestovního ruchu na městy Křemže včetně přilehlých osad?

U této otázky mohli respondenti uvést více odpovědí. Jak dopadlo celé hodnocení této záležitosti je vidět v grafu č. 25. Zde je zachycené jednotlivé procentové zastoupení odpovědí. 34% pozitivně (oživení a rozvoj obce), 28%

pozitivně (přínos finančních prostředků pro obec, prestiž), 13% pozitivně (pracovní příležitosti, rozšíření podnikatelské sféry), 11% negativně (vandalismus, nadměrný hluk), 9% negativně (více odpadu, špatný vliv na životní prostředí), 5% negativně (narušení soukromí).

9. Kdy je návštěvnost turistů ve Vaší obci největší?

Mezi nejvíce navštěvované období dle grafu č. 26 patří léto s 91%. Na druhém místě s 5% je jaro, třetí pozici zaujímá podzim s 4%.

10. Jaká je podle Vás návštěvnost v městysi Křemže a jeho okolí?

Jak vnímají rozsah návštěv obyvatelé v obci Křemže, a okolí zaznamenává graf č. 27. Názor, že je návštěvnost průměrná zaujímá první pozici s 41%, hned na druhém místě s 32% je názor, že návštěvnost obce je většinou při konání kulturní či společenské akci. 25% je hodnocena návštěvnost jako nízká a 2% si myslí, že je návštěvnost vysoká.

11. Který typ cestovního ruchu ve Vaší obci a okolí turisté využívají?

V této otázce mohli místní obyvatelé označit více odpovědí. Jak dopadlo celkové šetření je graficky znázorněno v grafu č. 28. Největší zastoupení 21 % zde má cykloturistika, na druhé pozici s 20% turistika, 19% rekreační pobyt (samoty, vesnické stavení, chaty), 16% trhy, řemesla, poutě, výstavy. 11% obyvatel označilo oblast pamětihodnosti, příroda, 5% rybaření, 3% školy v přírodě, soustředění. Po 2% získaly oblasti, jízda na koni, agroturistika, 1% zimní sporty

12. Má venkovský turismus negativní vliv na odpadové hospodářství a životní prostředí v městysi Křemže a jeho okolí?

Dle grafu č. 29 je možné říci, že 43% respondentů si myslí, že venkovský turismus v obci Křemže a okolí nemá negativní vliv na životní prostředí a odpadové hospodářství v dané lokalitě. 37% respondentů neví a 20% si myslí, že má turismus negativní vliv na místní lokaci.

13. Chcete, aby se ve Vaší obci více rozvíjel venkovský turismus?

V závěru dotazníkového šetření pro obyvatele dané lokality byla vznesena otázka, zda vůbec chtějí, aby se více rozvíjel turismus v obci. Nejvíce obyvatel

odpovědělo, že chtějí rozvoj turismu v obci a to ve výši 78%, 22% obyvatel si nepřeje rozvoj v této oblasti. Tento výsledek je zaznamenán v grafu č. 30.

10.3 Vyhodnocení dotazníkového šetření mezi turisty a obyvateli obce Křemže včetně přilehlých osad

Jednotlivá vyhodnocení dotazníkového šetření mezi turisty a obyvateli jsou zaznamenána v kapitolách 10.1 a 10.2. Na základě těchto získaných dat mohlo dojít ke komparaci, která obsahuje odpovědi získané od 79 turistů a 81 obyvatel. Obě dotazované skupiny měly shodné otázky č.: 1, 2, 4, 5, 6, 7, 8, 9, 10, 11, 12. Toto srovnání je popsáno v této kapitole a graficky zaznamenané v příloze této bakalářské práce.

1. Pohlaví

V grafu č. 30 je zachycen poměr respondentů obou skupin dle pohlaví. Je patrné, že největší zastoupení odpovídajících v obou skupinách mají ženy 59%, 77%. Muži dosáhli výše 41%, 23%.

2. Váš věk

Druhá otázka byla směřována na věkovou strukturu respondentů. Největší zastoupení zde má věková kategorie 36-50 let 48%, 63%, na druhé pozici je věková kategorie 26-35 let zde je výsledek shodný v obou skupinách 21%, 21%. Věkové rozmezí 15-25 let bylo u turistů zastoupeno ve výši 14%, oproti tomu zastoupení obyvatel bylo v nižší hodnotě a to 10%. 14% hodnotou má věkové rozmezí 51-65 let u turistů a 6% u obyvatel. Nejnižší zastoupení má věková skupina více než 65 let 3% a 0% u obyvatel. Tyto výsledky je možné přehledně vidět v grafu č. 31.

4. Má podle Vás městy Křemže a jeho okolí dostatečné předpoklady pro rozvoj venkovského turismu?

Na tuto otázku najdeme odpověď v grafu č. 32. Nejvyšší procentický podíl získala odpověď ano u obou skupin 27% a 46%. Další odpovědi už nedosahují shody. Odpověď ne získala za turisty 9% a za obyvatele 17%. Názor nevím je zastoupena tímto poměrem: turisté 20%, obyvatelé 10%. Názor spíše ano získal

za turisty 16%, obyvatelé 26%. 9% turistů odpovědělo spíše ne a tentýž názor sdílí 20% obyvatel.

5. Jak hodnotíte současný stav infrastruktury níže uvedených oblastí pro venkovský cestovní ruch v městysi Křemže včetně přilehlých osad?

V grafu č. 33 je zaznamenán srovnávací výsledek šetření mezi obyvateli a turisty s výsledkem hodnocení výborný stav. Nejvíce procent 11% u obyvatel získalo odvětví odpadové hospodářství a na straně turistů s výsledkem 22% kulturně sportovní vyžití. Na druhé pozici se umístilo u obou skupin odvětví dopravní dostupnost pro turisty a to s hodnotou 10%. 10% u turistů získala i infrastruktura odpadové hospodářství. Odvětví informační systémy získalo u turistů 8%, obyvatelé 0%. Stravovací služby a ubytovací služby získaly hodnoty do 5% a to od obou dotazovaných skupin.

V grafu č. 34 je zaznamenán srovnávací výsledek šetření mezi obyvateli a turisty s výsledkem hodnocení dobrý stav. Nejvíce procent 51% u obyvatel a 56% u turistů získalo odvětví odpadové hospodářství. Na druhé pozici se umístilo u turistů s 48% odvětví kulturně sportovní vyžití, u obyvatel též získalo toto odvětví druhé místo společně s odvětvím dopravní dostupnost pro turisty a to ve výši 42%. Dopravní dostupnost je u turistů hodnocena 34%. Informační systém má u turistů hodnotu 43% a na straně obyvatel 20%. Stravovací služby mají hodnotu 36% u turistů, ale u obyvatel pouze 14%. Ubytovací služby mají též u turistů vyšší zastoupení 29% než u obyvatel 20%.

Posloupnost nejhůře hodnocených odvětví infrastruktury v obci Křemže včetně přilehlých osad je možné shlédnout v grafu č. 35. První pozici s 61% u obyvatel a zároveň s 28% u turistů obsadila oblast stravovací služby. Druhé místo je zastoupeno oblastí informační systémy, obyvatelé vyjádřili svou nespokojenost ve výši 37%, turisté ve výši 20%. Stejně 20% špatné hodnocení získala u turistů i oblast ubytovací služby, obyvatelé se k této oblasti vyjádřili ve výši 25%. Čtvrtou příčku obsadila oblast dopravní dostupnost pro turisty a to ve výši, turisté 14%, obyvatelé 16%. Na posledních pozicích se u turistů i obyvatel umístily tyto dvě odvětví: odpadové hospodářství a kulturně sportovní vyžití, vždy s hodnotou do 9% včetně.

Posledním bodem této otázky je ohodnocení místní infrastruktury jako průměrný stav. Nejvyšší procentový podíl získala oblast ubytovací služby, a to ve výši 47% turisté, 53% obyvatelé. U druhé pozice je odlišný názor mezi obyvateli a turisty. Turisté označili ve výši 42% jako druhou průměrnou oblast dopravní dostupnost pro turisty, obyvatelé uvedli oblast kulturně sportovní vyžití ve výši 45%. Třetí příčku u turistů obsadila infrastruktura stravovací služby 32% a u obyvatel oblast informační systémy 43%. Na čtvrté pozici se umístila u turistů oblast odpadové hospodářství 30%, u obyvatel je to oblast dopravní dostupnost pro turisty 32%. 29% dosáhla na páté pozici u turistů oblast informační systém a u obyvatel odpadové hospodářství. Výši 24% tedy nejmenší zastoupení, u turistů obsadila infrastruktura kulturně sportovní vyžití, u obyvatel se jedná o oblast stravovací služby. Grafické znázornění k tomuto bodu je možné shlédnout v grafu č. 36.

6. Podporuje městys Křemže venkovský cestovní ruch?

Jak znázorňuje graf č. 37 turisté i obyvatelé nejčastěji odpovídali, že neví. Procentické zastoupení k tomuto vyjádření je u turistů 67%, u obyvatel 60%. U druhé nejčastější odpovědi se skupiny rozcházejí v názorech. Turisté odpověděli, že ano 22%, obyvatelé, že ne 26%. V opačném poměru jsou postaveny odpovědi, které získali nejmenší počet označení. Turisté 11%, obyvatelé 14%.

7. Myslíte si, že je venkovský turismus jednou z možností rozvoje městyse Křemže?

Odpověď na tuto otázku je zanesena v grafu č. 38. Nejvíce respondentů odpovědělo, že ano, a to v tomto poměru, turisté 89%, obyvatelé 72%. I u druhé odpovědi došlo ke shodě. Turisté s 6% a obyvatelé s 17% odpověděli, že neví. Nejméně procent u obou skupin získal názor, že není venkovský turismus jednou z možností rozvoje venkova. Za turisty je to výše 5%, obyvatele 11%.

8. Jak vnímáte dopady venkovského cestovního ruchu na městys Křemže včetně přilehlých osad?

U této otázky mohli respondenti označit více odpovědí. Jak dopadlo hodnocení této otázky je znázorněno v grafu č. 39. Nejvyšší zastoupení zde má názor dopadů vnímaný pozitivně (oživení a rozvoj obce) a to v poměru 42% turisté, 34% obyvatelé. Druhou příčku získal také názor pozitivně (přínos finančních prostředků

pro obec, prestiž) v tomto poměru, turisté 31%, obyvatelé 28%. Třetí umístění je opět ve shodě mezi turisty 15% a obyvateli 13%, a to opět s odpovědí pozitivně (pracovní příležitosti, rozšíření podnikatelské sféry). Na čtvrté pozici uvedly obě skupiny vnímání dopadů negativně (vandalismus, nadměrný hluk), obyvatelé ve výši 11%, turisté ve výši 5%. Následující odpovědi byly názorově zcela odlišné a jejich procentické zastoupení nepřesáhlo 10%.

9. Období nejčastějších návštěv v obci Křemže a jejího okolí?

Mezi nejčastěji navštěvované období dle grafu č. 40 patří léto, turisté uvedli 70%, obyvatelé 91%. Na druhém místě s 18% se u turistů umístil podzim, u obyvatel jarní období s 5%. Jarní období zaujímá u turistů třetí pozici s 11% a u obyvatel se 4% podzimní období. Zimní období označili pouze turisté a to s 1% zastoupením.

10. Jaká je podle Vás návštěvnost v obci Křemže a okolí?

Jak vnímají frekvenci návštěv turistů v obci Křemže, a okolí zaznamenává graf č. 41. Názory turistů i obyvatel se plně shodují. První místo zaujímá názor, že je návštěvnost průměrná, toto hodnocení získalo u turistů 45%, u obyvatel 41%. Na druhé pozici se umístil názor, že návštěvnost obce je většinou při konání kulturní či společenské akce, toto tvrzení je na základě získaných dat od turistů 33% a obyvatel 32%. 17% od turistů získal názor, že je návštěvnost v dané lokalitě nízká, tento názor sdílí na třetí pozici 25% obyvatel. Poslední kategorií hodnocení návštěvnosti je názor, že je návštěvnost vysoká. Tento názor má u obou skupin nízké procentické zastoupení, turisté 5%, obyvatelé 2%.

11. Který typ cestovního ruchu je ve Vaší obci a okolí využíváný?

V této otázce mohli místní obyvatelé i turisté označit více odpovědí. Jak dopadlo celkové šetření je graficky znázorněno v grafu č. 42. Největší zastoupení u obyvatel 21 % má cykloturistika, na straně turistů má největší zastoupení 28% turistika. Na druhé pozici dle názoru turistů 19% jsou navštěvované trhy, řemesla, poutě, výstavy, u obyvatel obsadila druhé místo s 20% turistika. Třetí nejvýše hodnocenou oblastí využití cestovního ruchu na Křemežsku je dle obyvatel 19% rekreační pobyt (samoty, vesnické stavení, chaty), turisté 18% na tuto příčku dosadili cykloturistiku. Na čtvrtém místě je z pohledu turistů 14% uvedena oblast pamětihodnosti, příroda,

16% obyvatel uvedli na čtvrté pozici trhy, řemesla, poutě, výstavy. Poslední významněji zastoupený typ využití je z pohledu turistů rekreační pobyt (chaty, samoty, vesnické stavení) a to ve výši 12%, obyvatelé s 11% označili oblast pamětihodnosti, příroda. Ostatní typy využívaného turismu získali hodnocení do 5%, a je možné podrobně shlédnout v grafu č. 42.

12. Má venkovský turismus negativní vliv na odpadové hospodářství a životní prostředí v městysi Křemže a jeho okolí?

Dle grafu č. 43 je možné říci, že turisté s 57% a obyvatelé se 43% si myslí, že venkovský turismus v obci Křemže a okolí nemá negativní vliv na životní prostředí a odpadové hospodářství v dané lokalitě. 37% obyvatel a 24% turistů neví, zda má zdejší turismus negativní dopad na místní lokaci. Nejnižší zastoupení jak z pohledu turistů 19%, tak z pohledu obyvatel 20% má odpověď ano. Tedy, že má turismus negativní vliv na odpadové hospodářství a životní prostředí v dané oblasti.

11 Shrnutí a diskuze

V rámci místního šetření byla detailně analyzována situace v obci Křemže a jejího okolí z pohledu venkovského turismu. Mezi zkoumané oblasti patřila zejména současná infrastruktura, atraktivita lokality, vliv turismu na místní přírodu.

Během empirického šetření byly kladeny otázky zdejším občanům a turistům, kteří navštěvují dotčenou oblast. Obě kohorty se značně názorově shodují.

Každý dotazovaný vyzdvihl místní zachovalou přírodu. Mezi nejčastěji navštěvované památky patří zřícenina hradu Dívčí kámen, rozhledna Klet', která je nejvyšším bodem CHKO Blanský les. Celá oblast je protkaná cyklostezkami, proto cykloturismus společně s turistikou zaujímají přední příčky nejvíce využívaného rurálního turismu.

Turisté navštěvují Křemežsko nejčastěji v letním období. Zimní období je u respondentů zastoupeno mizivě, jelikož v oblasti není příznivý stav pro zimní vyžití, přestože zde jsou připraveny svahy na sjezdové lyžování, sáňkování. V případě přívětivých zimních srážek jsou k dispozici udržované lyžařské trasy, které jsou zachyceny v zimní lyžařské mapce.

Sportovní vyžití zde využívají občané i turisté. Přístupné jsou tenisové kurty, hřiště pro nohejbal či volejbal. Většina těchto návštěvníků, ale i místních občanů by rádi navštívili příjemnou restauraci či kavárnu. Bohužel tato oblast je zde velmi špatně zastoupena či vůbec na mnohých místech není.

Místní občané i v dnešní době dodržují tradice, konají se zde poutě, staví se májka, děti chodí koledovat.

V obci Křemže se nachází obchody a služby různého zaměření, které z velké části uspokojí potřeby obyvatel i turistů. Toto zastoupení je pouze v Křemži, ale přilehlé osady většinou nemají ani obchod s potravinami, což činní potíže hlavně starším občanům. Dopravní dostupnost do přilehlých osad je značně omezená, a tak většina obyvatel používá k přepravě automobil. Přes týden je možné využít autobusové dopravy, ale víkendové spojení je mizivé.

Nejlépe hodnocenou oblastí u respondentů je odpadové hospodářství. Sběrná hnízda na třídění odpadu jsou rozmístěna po celé oblasti Křemežska.

Z místního šetření dále vyplývá, že venkovský turismus v oblasti Křemežska je šetrný k místní přírodě a nemá na ní žádný negativní dopad.

12 Závěr

Cílem bakalářské práce bylo zmapovat oblast Blanského lesa jako turistickou destinaci a detailně analyzovat situaci ve vybrané obci „městys Křemže“ formou případové studie. Porovnat názory a očekávání místních obyvatel s turisty, včetně zhodnocení vlivu turismu na přírodu a dotčenou obec.

V praktické části jsem se věnovala vlastnímu šetření. Průběžně jsem v terénu prováděla rozhovory s turisty a místními obyvateli, na téma venkovského turismu na Křemežsku. Během šetření jsem pořizovala fotodokumentaci, která je nedílnou součástí mé bakalářské práce. O rozhovor jsem požádala i pana starostu Ing. Josefa Troupa a zástupce z oblasti ubytování paní Ivanu Horváthovou. Oba dotazovaní se věcně vyjádřili k situaci venkovského turismu v obci Křemže a jejím okolí.

Dalším důležitým článkem k zhodnocení situace v městysi Křemže bylo vyhodnocení dotazníkového šetření, kterého se zúčastnilo 79 turistů a 81 obyvatel. Oběma skupinám byly kladeny otázky směřované na místní infrastrukturu, jaké druhy turismu se zde nejvíce využívají, zda má turismus negativní vliv na místní přírodu.

Na základě zjištěných objektivních i subjektivních výsledků jsem zhotovila SWOT analýzu, která charakterizuje současný stav v obci Křemže a jejích přilehlých osadách.

Turisté i obyvatelé sdílí názor, že městys Křemže má dostatečné předpoklady pro rozvoj venkovského turismu a zároveň se místní obyvatelé v šetření vyjádřili, že mají zájem, aby se v dané lokalitě více rozvíjel rurální turismus. Jelikož v něm vidí pozitivní přínos pro obec, a to nejen z pohledu ekonomického, ale i sociálního.

V současné době se obě dotazované skupiny shodují na tom, že současný stav návštěvnosti je průměrný a největší návštěvnost probíhá v letním období.

Atraktivita městyse Křemže je daná jeho polohou. Nachází se v CHKO Blanský les, kde je možné pozorovat krásnou přírodu se zachovalým krajinným rázem, historickými památkami. V obci je možné navštívit kulturní i technické památky, využít služeb, které jsou k dispozici občanům i turistům.

Zdejší celá oblast je hojně využívána pro pěší turistiku a cykloturistiku. Turisté zde mohou užívat klidné a nerušené relaxace. Průzkum ukázal, že turisté zde rádi navštěvují místní trhy, poutě a výstavy. Uvítají i rekreační pobyt na chatě či samotě, jelikož je zde stále zachován duch venkova s lidovými tradicemi. Této nabídky využívají převážně občané z větších měst.

Občanská a technická vybavenost obce Křemže je zcela určitě na dobré úrovni, ale bohužel v přilehlých osadách je vybavenost špatná. Chybí zde obchody i restaurace, které by rádi navštívili turisté i místní občané. V rámci dotazníkového šetření byla nejhůře hodnocena oblast stravovací služby. Toto je nejpálčivější téma u všech dotazovaných, a je to pro další rozvoj turismu klíčový prvek.

Další problémovou často zmiňovanou oblastí jsou ubytovací služby a informační systémy. V obci není žádné infocentrum, které by mohli turisté navštívit a získat tak přehled o dění v obci a okolí.

Velmi kladné hodnocení od všech respondentů získala odvětví kulturní a sportovní vyžití a dopravní dostupnost. Obě tyto oblasti mají určitě dle vyjádření dotčených skupin rezervy v nabídce. Připomínky mají převážně občané a turisté, kteří pobývají mimo obec Křemži, kde je problém výrazný hlavně v dopravní dostupnosti. Lidé zde využívají k přepravě nejčastěji automobil a autobusové spojení.

Nejlépe hodnocenou oblastí služeb u všech respondentů je odpadové hospodářství v dané oblasti. Obě kohorty sdílí názor, že místní venkovský turismus nemá negativní vliv na odpadové hospodářství a životní prostředí v obci Křemže a jejím okolí.

Na základě všech zjištěných skutečností jsem dospěla k závěru, že městy Křemže včetně přilehlých osad, má velké předpoklady pro rozvoj venkovského turismu a to hlavně z pohledu výhodného umístění v oblasti CHKO Blanský les. Došla jsem k názoru, že návštěvnost místí lokace nemá špatný vliv na místní přírodu a je možné ji označit jako šetrnou.

Z dotazníkového šetření se obyvatelé vyjádřili, že by uvítali větší rozvoj venkovského turismu v obci. Aby, mohlo dojít k rozvoji v oblasti rurálního turismu ve zmiňované oblasti, bude nutné vyřešit slabé stránky místní infrastruktury, mezi

které patří hlavně zdejší gastronomie. Zlepšení informačního systému by mohlo přispět ke zviditelnění a využít tak plně nabízený potenciál Křemežska.

Tato bakalářská práce bude k dispozici křemežské samosprávě, občanům i podnikatelům. Poskytne všem přehledné zmapování současného stavu v obci a okolí. Může být inspirací pro zlepšení nabídky služeb pro občany i turisty.

13 Informační zdroje

13.1 Literární zdroje

DÖMEOVÁ, L., JINDROVÁ, A., 2011: Rural tourism and its contribution to the development of countryside. *Acta Universitatis Agriculturae et Silviculturae Mendelianae Brunensis*, LIX, 2, 59–64. ISSN 1211-8516.

ECEAT .První průvodce venkovskou turistikou aneb jedou k nám hosté. Brno: Typografie, 1999. 52 s. ISBN 80-902640-0-X.

FUKUYAMA, Francis. Trust: the social virtues and the creation of prosperity. New York: Free Press, c1995. ISBN 0-02-910976-0.

GARROD, Brian; WORNELL, Roz; YOUELL, Ray. Re-conceptualising rural resources as countryside capital: The case of rural tourism. *Journal of rural studies*, 2006, 22.1: 117-128. ISSN 0743-0167.

MALÁ, Vlasta. Cestovní ruch: (vybrané kapitoly). Praha: Vysoká škola ekonomická, 1999. ISBN 80-7079-443-7.

MORAVEC, Ivo. Venkovská turistika: teoretická východiska a možnosti. Praha: Centrum pro komunitní práci, c2006. ISBN 80-86902-31-5.

Our common future: World Commission on Environment and Development. Oxford: Oxford University Press, 1987. Oxford paperbacks. ISBN 0-19-282080-X.

Pourová, Marie. Agroturistika. Vyd. 1. V Praze: Česká zemědělská univerzita, Provozně ekonomická fakulta ve vydavatelství Credit, ©2002. 123 s. ISBN 80-213-0965-2.

Putnam RD. The Prosperous Community: Social Capital and Public Life. *The American Prospect*. 1993;(13) :35-42.

SHARPLEY, R., VASS, A., 2006: Tourism, farming and diversification, *Tourism Management*, 27, 1040–1052. ISSN 0261-5177.

STRÍBRNÁ, Marie. Venkovská turistika a agroturistika. Praha: Profi Press, c2005. ISBN 80-86726-14-2.

ŠIMKOVÁ, E. Cultural Tourism as an Important Tool of Sustainable Development in the Czech Republic. *Urban Rehabilitation and Sustainability*, 2012b, 115-120. ISBN 978-1-61804-120-3.

Šimková, Eva. Aktuální témata rozvoje venkovského cestovního ruchu v ČR. Vydání první. Hradec Králové: Gaudeamus, 2015. 126 stran. Recenzované monografie. ISBN 978-80-7435-624-7.

ŠKODOVÁ PARMOVÁ, D. Agrotourism as a factor for sustainable rural development. In Udržitelný rozvoj cestovního ruchu (metody, postupy, přístupy, teoretické aspekty). Jindřichův Hradec : Vysoká škola ekonomická v Praze, Fakulta managementu Jindřichův Hradec, 2010, s. 35-41. ISBN 978-80-245-1689-9

ŠKODOVÁ PARMOVÁ, D., DVOŘÁK, V., 2009: Support of agrotourism in the Czech Republic illustrated on the case of South Bohemian Region. Central European Journal of Regional Development and Tourism, Vol. 1. vyd. 1, s. 156–164. ISSN 1821-2506

Škodová-Parmová, Dagmar. Agroturistika. Vyd. 1. V Českých Budějovicích: Ekonomická fakulta, Jihočeská univerzita, 2007. 92 s. ISBN 978-80-7394-009-6.

ZELENKA, Josef. Aplikace umělé inteligence a kognitivní vědy v udržitelnosti cestovního ruchu. 2014. Hradec Králové: Gaudeamus, 2014. ISBN 978-80-7435-354-3.

13.2 Internetové zdroje

111/2018 Sb. Zákon, kterým se mění zákon č. 159/1999 Sb., o některých podmínkách podnikání a o výkonu některých č... Zákony pro lidi - Sbírka zákonů ČR v aktuálním konsolidovaném znění [online]. Copyright © [cit. 16.03.2019]. Dostupné z: <https://www.zakonyprolidi.cz/cs/2018-111>

Cestovní ruch - 3. čtvrtletí 2018 | ČSÚ. Český statistický úřad | ČSÚ [online]. Copyright © 2019 [cit. 17.03.2019]. Dostupné z: <https://www.czso.cz/csu/czso/cri/cestovni-ruch-3-ctvrtleti-2018>

Česká Kanada | Jižní Čechy. Jižní Čechy [online]. Copyright © 2019 [cit. 17.03.2019]. Dostupné z: <https://www.jiznicechy.cz/turisticke-oblasti/ck-ceska-kanada>

Českobudějovicko-Hlubocko | Jižní Čechy. Jižní Čechy [online]. Copyright © 2019 [cit. 17.03.2019]. Dostupné z: <https://www.jiznicechy.cz/turisticke-oblasti/ch-ceskobudejovicko-hlubocko/photos>

Českobudějovicko-Hlubocko | Jižní Čechy. Jižní Čechy [online]. Copyright © 2019 [cit. 17.03.2019]. Dostupné z: <https://www.jiznicechy.cz/turisticke-oblasti/ch-ceskobudejovicko-hlubocko>

Českokrumlovsko | Jižní Čechy. Jižní Čechy [online]. Copyright © 2019 [cit. 16.03.2019].

Dostupné z: <https://www.jiznicechy.cz/turisticke-oblasti/kr-ceskokrumlovsko>

Českokrumlovsko | Jižní Čechy. Jižní Čechy [online]. Copyright © 2019 [cit. 17.03.2019].

Dostupné z: <https://www.jiznicechy.cz/turisticke-oblasti/kr-ceskokrumlovsko/photos>

Historie - Oficiální stránky Městysu Křemže. | Úvodem - Oficiální stránky Městysu Křemže [online]. Copyright © 2019 [cit. 19.03.2019].

Dostupné z: <http://www.kremze.cz/mestys/o-obci-1/historie/>

Historie | HORSKÁ CHATA KLEŤ. Pension, hostel & restaurace | HORSKÁ CHATA KLEŤ [online]. Copyright © 2019 [cit. 07.04.2019].

Dostupné z: <http://www.klet.com/historie.html>

Holubovské hadce - přírodní rezervace. Toulky po Čechách, Moravě, Slezsku i zahraničí [online]. Copyright © 2007 [cit. 26.03.2019].

Dostupné z: http://www.toulkypocechach.com/lokalita.php?interni_nazev=hadce

Hvězdárna Klet' | ckrumlov [online]. Copyright © 2006 [cit. 30.03.2019].

Dostupné z: <http://www.ckrumlov.info/docs/cz/atr335.xml>

Chalupská slat' | Jižní Čechy. Jižní Čechy [online]. Copyright © 2019 [cit. 16.03.2019].

Dostupné z: <https://www.jiznicechy.cz/turisticke-cile/684-chalupska-slat>

Charakteristika Jihočeského kraje | BusinessInfo.cz. BusinessInfo.cz - Oficiální portál pro podnikání a export [online]. Copyright © 1997 [cit. 14.03.2019].

Dostupné z: <https://www.businessinfo.cz/cs/clanky/charakteristika-jihoceskeho-kraje-1914.html#socud>

Charakteristika Jihočeského kraje | BusinessInfo.cz. BusinessInfo.cz - Oficiální portál pro podnikání a export [online]. Copyright © 1997 [cit. 14.03.2019].

Dostupné z: <https://www.businessinfo.cz/cs/clanky/charakteristika-jihoceskeho-kraje-1914.html#ekudaje>

Chráněné krajinné oblasti - Ministerstvo životního prostředí. Ministerstvo životního prostředí [online]. Copyright © 2008 [cit. 07.04.2019].

Dostupné z: https://www.mzp.cz/cz/chranene_krajinne_oblasti

Informační měsíčník Obecního úřadu v Křemži | Křemežsko – ckrumlov.cz [online]. Copyright © 2019 [cit. 31.03.2019].

Dostupné z: http://www.ckrumlov.cz/cz1250/aktual/region/t_kr0900.htm

Jihočeská centrála cestovního ruchu [online]. Copyright © 2016 Jihočeská centrála cestovního ruchu [cit. 07.04.2019].

Dostupné z: <https://www.jccr.cz/cinnost-a-sluzby-jccr>

Jihočeská centrála cestovního ruchu [online]. Copyright © 2016 Jihočeská centrála cestovního ruchu [cit. 07.04.2019].

Dostupné z: <https://www.jccr.cz/aktuality/96-jihocesky-kraj-bude-hostit-czech-republic-travel-trade-day-2019>

Jizni Cechy Mapa | Mapa. Mapa [online]. Copyright © 2019

Dostupné z: <https://korthar2015z.blogspot.com/2018/01/jizni-cechy-mapa.html>

Jižní Čechy | Jižní Čechy. Jižní Čechy [online]. Copyright © 2019 [cit. 07.04.2019].

Dostupné z: <https://www.jiznicechy.cz/informace/welcome>

Kaple sv. Voršily ve Křemži | [online]. Copyright © 2006 [cit. 19.03.2019].

Dostupné z: http://www.ckrumlov.info/docs/cz/region_histor_kapvor.xml

Keltské oppidum Třísov | Ckrumlov [online]. Copyright © 2006 [cit. 26.03.2019].

Dostupné z: http://www.ckrumlov.info/docs/cz/region_histor_keoptr.xml

Kleť | Na-rozhledny.cz. Na-rozhledny.cz [online]. Copyright © 2011 [cit. 30.03.2019].

Dostupné z: <http://www.na-rozhledny.cz/Klet>

Kluk - AtlasCeska.cz. Atlas Česka - Turistický průvodce po České republice [online]. Copyright © 2007 [cit. 30.03.2019].

Dostupné z: <https://www.atlaseska.cz/pamatky/kluk-23917>

Koncepce rozvoje cestovního ruchu Jihočeského kraje 2015-2020 | Jihočeský kraj [online]. Copyright © 2019 [cit. 17.03.2019].

Dostupné z: [https://www.kraj-](https://www.kraj-jihocesky.cz/1541/koncepce_rozvoje_cestovniho_ruchu_jihoceskeho_kraje_20152020.htm)

[jihocesky.cz/1541/koncepce_rozvoje_cestovniho_ruchu_jihoceskeho_kraje_20152020.htm](https://www.kraj-jihocesky.cz/1541/koncepce_rozvoje_cestovniho_ruchu_jihoceskeho_kraje_20152020.htm)

Kostel sv. Michaela archanděla ve Křemži | [online]. Copyright © 2006 [cit. 19.03.2019].

Dostupné z: http://www.encyklopedie.ckrumlov.cz/docs/cz/region_histor_koskre.xml

Křemžský mlýn | Urbánek | Vodnimlyny.cz. [online]. Copyright © 2019 [cit. 31.03.2019].

Dostupné z: <http://vodnimlyny.cz/mlyny/objekty/detail/3803-kremzsky-mlyn>

Kudy z nudy - Prales Hojná Voda v Novohradských horách. Kudy z nudy - Homepage [online]. Copyright © 2019 CzechTourism [cit. 16.03.2019].

Dostupné z: <https://www.kudyznudy.cz/aktivity-a-akce/aktivity/prales-hojna-voda-v-novohradskych-horach.aspx>

Lanová dráha Krásetín – Kleť | ckrumlov [online]. Copyright © 2006 [cit. 30.03.2019].

Dostupné z: <http://www.ckrumlov.info/docs/cz/atr335.xml>

Lipensko | Jižní Čechy. Jižní Čechy [online]. Copyright © 2019 [cit. 16.03.2019].

Dostupné z: <https://www.jiznicechy.cz/turisticke-oblasti/li-lipensko/photos>

Mzdy v Jihočeském kraji vzrostly v roce 2018 o 2 191 Kč | ČSÚ v Českých

Budějovicích. Český statistický úřad | ČSÚ [online]. Copyright © 2019 [cit. 16.03.2019].

Dostupné z: <https://www.czso.cz/csu/x/mzdy-v-jihoceskem-kraji-vzrostly-v-roce-2018-o-2-191-kc>

Národní park Šumava | Jižní Čechy. Jižní Čechy [online]. Copyright © 2019 [cit. 16.03.2019].

Dostupné z: <https://www.jiznicechy.cz/turisticke-cile/477-narodni-park-sumava>

Obyvatelstvo ve městech a obcích na jihu Čech v roce 2017 | ČSÚ v Českých Budějovicích. Český statistický úřad | ČSÚ [online]. Copyright © 2019 [cit. 16.03.2019].

Dostupné z: <https://www.czso.cz/csu/x/obyvatelstvo-ve-mestech-a-obcich-na-jihu-cech-v-roce-2017>

Památné a významné stromy. Správa CHKO Blanský les [online]. Copyright © 2019 [cit. 18.03.2019].

Dostupné z: <http://blanskyles.ochranaprirody.cz/cinnost-spravy-chko-blansky-les/pamatne-a-vyznamne-stromy/>

Písecko-Blatensko | Jižní Čechy. Jižní Čechy [online]. Copyright © 2019 [cit. 17.03.2019].

Dostupné z: <https://www.jiznicechy.cz/turisticke-oblasti/pi-pisecko-blatensko>

Počet obyvatel Křemže. Místopisný průvodce po České Republice - přehledný seznam obcí České republiky [online]. Copyright © 2019 [cit. 25.03.2019].

Dostupné z: <https://www.mistopisy.cz/pruvodce/obec/6720/kremze/pocet-obyvatel/>

PodKletí | Jižní Čechy. Jižní Čechy [online]. Copyright © 2019 [cit. 17.03.2019].

Dostupné z: <https://www.jiznicechy.cz/turisticke-oblasti/pk-podkleti>

Prácheňsko | Jižní Čechy. Jižní Čechy [online]. Copyright © 2019 [cit. 17.03.2019].

Dostupné z: <https://www.jiznicechy.cz/turisticke-oblasti/pp-prachensko>

Příroda - Oficiální stránky Městysu Křemže. Úvodem - Oficiální stránky Městysu Křemže [online]. Copyright © 2019 [cit. 19.03.2019].

Dostupné z: <http://www.kremze.cz/mestys/o-obci-1/priroda/>

Region Novohradsko - Části regionu | NOVOHRADSKÉ HORY - historické bohatství uprostřed panenské přírody. Region Novohradsko | NOVOHRADSKÉ HORY - historické bohatství uprostřed panenské přírody [online]. Copyright © 2019 Česko [cit. 16.03.2019].

Dostupné z: <http://www.novohradskehory.com/region-novohradsko-casti-regionu.html>

Správa CHKO Třeboňsko . Správa CHKO Třeboňsko [online]. Copyright © 2019 [cit. 16.03.2019].

Dostupné z: <http://trebonsko.ochranaprirody.cz/>

Toulava | Jižní Čechy. Jižní Čechy [online]. Copyright © 2019 [cit. 17.03.2019].
Dostupné z: <https://www.jiznicechy.cz/turisticke-oblasti/to-toulava>

Třeboňské rybníky | Třeboň a okolí - Třeboňsko.cz. Třeboň a Třeboňsko - ubytování, lázně, rybaření, cykloturistika - dovolená v ČR [online]. Copyright © 2019 [cit. 19.03.2019].

Dostupné z: <https://www.trebonsko.cz/kategorie/rybniky/>

UNESCO. UNESCO [online]. Copyright © 2019 [cit. 07.04.2019].

Dostupné z: <http://www.unesco-mediain.cz/1-unesco-15/>

Úvodní strana - Oficiální stránky hradu Dívčí Kámen. Úvodní strana - Oficiální stránky hradu Dívčí Kámen [online]. Copyright © 2019 [cit. 25.03.2019].

Dostupné z: <http://www.divcikamen.cz/uvodni-strana/>

Úvodní stránka - Sokol Křemže. Úvodní stránka - Sokol Křemže [online]. Copyright © 2019 [cit. 31.03.2019].

Dostupné z: <http://www.sokol-kremze.cz/>

Vrch Kluk, Blanský les - Netolicko, čertovsky hezké místo. Peklík, Blanský les - Netolicko, čertovsky hezké místo [online]. Copyright © 2019 [cit. 30.03.2019].

Dostupné z: <http://www.blanet.cz/cz/vrch-kluk/38/>

Základní charakteristika regionu Český Krumlov | Ckrumlov [online]. Copyright © 2019 [cit. 16.03.2019].

Dostupné z: http://Http://www.ckrumlov.cz/cz1250/region/soucas/i_prklet.htm

Základní informace k WTO a DDA | MPO. Ministerstvo průmyslu a obchodu [online]. Copyright © 2005 [cit. 09.03.2019].

Dostupné z: <https://www.mpo.cz/cz/zahranicni-obchod/spolecna-obchodni-politika-eu/svetova-obchodni-organizace/zakladni-informace-k-wto-a-dda--7894/>

Základní organizace Českého zahrádkářského svazu Křemže [online]. Copyright © 2019 [cit. 31.03.2019].

Dostupné z: <https://www.zahradkari.cz/zo/kremze/index.php?str=5185>

Zážitky | prazdninynavenkove.eu. Homepage | prazdninynavenkove.eu [online].

Copyright © 2019 Svaz venkovské turistiky a agroturistiky, z.s. [cit. 11.03.2019].

Dostupné z: <https://www.prazdninynavenkove.cz/zazitky?k=3&s=0&o=0>

13.3 Seznam obrázků, fotografií, tabulek, grafů

Obrázek 1: Makroekonomický význam cestovního ruchu.....	13
Obrázek 2: Formy cestovního ruchu.....	15
Obrázek 3: Rozdělení "zeleného" cestovního ruchu	24
Obrázek 4: Informační web Prázdniny na venkově	34
Obrázek 5: Jižní Čechy - mapa	42
Obrázek 6: Lipensko	97
Obrázek 7: Třeboňské rybníky.....	97
Obrázek 8: Prales Hojná Voda v Novohradských horách.....	98
Obrázek 9: Chalupská slat'.....	98
Obrázek 10: Českokrumlovko	99
Obrázek 11: Zámek Hluboká nad Vltavou	99
Obrázek 12: Vlkanecký dub.....	100
Fotografie 1: Pamětní kámen ve Křemži s informační vývěskou	101
Fotografie 2: Kostel sv. Michela archanděla ve Křemži.....	101
Fotografie 3: Kaple sv. Voršily ve Křemži	102
Fotografie 4: Husův sbor Církve československé husitské ve Křemži	102
Fotografie 5: Pamětní deska na budově Křemežského mlýna	103
Fotografie 6: Zřícenina Dívčí Kámen	103
Fotografie 7: Přírodní rezervace Dívčí kámen	104
Fotografie 8: Informační vývěska a vstup do oppida Třísov	104
Fotografie 9: Ukázka hrnčířské pece u Dívčího Kamene	105
Fotografie 10: Fotografie 10: Lípa- památný strom v Třísově	105
Fotografie 11: Rozhledna Klet' a Tereziina chata	106
Fotografie 12: Výhled z rozhledny Klet'.....	106
Fotografie 13: Lanová dráha Krásetín - Klet'.....	107
Fotografie 14: Vrch Kluk.....	107
Fotografie 15: Pohled do krajiny z vrchu Kluk.....	108
Fotografie 16: Křemežští skauti.....	108
Fotografie 17: Děti při koledování ve Křemži	109
Graf 1: Průměrná hrubá měsíční mzda v roce 2018 a její nárůst proti roku 2017 (pracovištní metoda, přepočteno na plné zaměstnané)	37
Graf 2: Členění turistů dle pohlaví.....	110
Graf 3: Věková struktura turistů	110
Graf 4: Pravidelnost návštěv ze strany turistů	111
Graf 5: Zhodnocení předpokladů městyse Křemže pro rozvoj venkovského turismu	111
Graf 6: Hodnocení současné infrastruktury	112
Graf 7: Podporuje městyse Křemže cestovní ruch.....	113
Graf 8: Je venkovský turismus jednou z možností rozvoje Křemže	113
Graf 9: Jak vnímáte dopady venkovské cestovního ruchu na městyse Křemže včetně přilehlých osad.....	114
Graf 10: Období největší návštěvnosti.....	114
Graf 11: Výše návštěvnosti v obci Křemže a okolí.....	115
Graf 12: Oblasti využívaného turismu v obci Křemže a okolí.....	115

Graf 13: Zhodnocení negativního vlivu na životní prostředí a odpadové hospodářství v obci Křemže.....	116
Graf 14: S kým navštěvujete obci Křemži a její okolí	116
Graf 15: Jaký typ dopravy využíváte	117
Graf 16: Využití ubytování v obci Křemže a okolí.....	117
Graf 17: Co turisté postrádají v obci Křemže a okolí	118
Graf 18: Složení obyvatel dle pohlaví.....	118
Graf 19: Věková struktura odpovídajících obyvatel	119
Graf 20: Přehled podnikajících osob v cestovním ruchu	119
Graf 21: Zhodnocení předpokladů městyse Křemže pro rozvoj venkovského turismu z pohledu obyvatele.....	120
Graf 22: Hodnocení současného stavu infrastruktury v obci Křemže včetně přilehlých osad	121
Graf 23: Názor obyvatel na podporu turismu ze strany městyse Křemže.....	122
Graf 24: Je venkovský turismus jednou z možností rozvoje venkova	122
Graf 25: Vnímání dopadu venkovského turismu na městys Křemže.....	123
Graf 26: Období největší návštěvnosti.....	123
Graf 27: Návštěvnost v obci Křemže a okolí.....	124
Graf 28: Přehled využívaného turismu v obci Křemže	124
Graf 29: Zhodnocení negativního vlivu turismu na životní prostředí a odpadové hospodářství	125
Graf 30: Názor obyvatel městyse Křemže, zda chtějí rozvoj venkovského turismu	125
Graf 31 : Zastoupení skupin dle pohlaví.....	126
Graf 32: Porovnání věkové struktury respondentů	126
Graf 33: Zhodnocení předpokladů městyse Křemže pro rozvoj venkovského turismu	126
Graf 34: Hodnocení infrastruktury s výsledkem - výborný stav.....	127
Graf 35: Hodnocení infrastruktury s výsledkem - dobrý stav	127
Graf 36: Hodnocení infrastruktury s výsledkem - špatný stav.....	128
Graf 37: Hodnocení infrastruktury s výsledkem - průměrný stav.....	128
Graf 38: Porovnání odpovědí turistů a obyvatel, na otázku podpory turismu ze strany městyse Křemže	129
Graf 39: Je venkovský turismus jednou z možností rozvoje Křemže	129
Graf 40: Vnímání dopadů venkovského turismu na městys Křemže.....	130
Graf 41: Období největší návštěvnosti.....	130
Graf 42: Hodnocení frekvence návštěvnosti v obci Křemže a jejího okolí	131
Graf 43: Přehled využívaného turismu na Křemežsku	131
Graf 44: Zhodnocení negativního vlivu turismu na životní prostředí a odpadové hospodářství	132
Tabulka 1: Přehled typické venkovské a městské dovolené, včetně překrývajících aktivit uprostřed	30
Tabulka 2: Zaměstnanci a mzdy v Jihočeském kraji v roce 2018.....	38
Tabulka 3: Věková struktura obyvatelstva Jihočeského kraje k 31.12.2017	40
Tabulka 4: Počet obyvatel k 1.1.2019.....	51

14 Přílohy

Příloha č. 1: Obrázky

Obrázek 6: Lipensko



*Zdroj: Lipensko | Jižní Čechy. Jižní Čechy [online]. Copyright © 2019 [cit. 16.03.2019].
Dostupné z: <https://www.jiznicechy.cz/turisticke-oblasti/li-lipensko/photos>*

Obrázek 7: Třeboňské rybníky



Zdroj: Třeboňské rybníky | Třeboň a okolí - Třeboňsko.cz. Třeboň a Třeboňsko - ubytování, lázně, rybaření, cykloturistika - dovolená v ČR [online]. Copyright © 2019 [cit. 19.03.2019]. Dostupné z: <https://www.trebonsko.cz/kategorie/rybniky/>

Obrázek 8: Prales Hojná Voda v Novohradských horách



Zdroj: Kudy z nudy - Prales Hojná Voda v Novohradských horách. Kudy z nudy - Homepage [online]. Copyright © 2019 CzechTourism [cit. 16.03.2019]. Dostupné z: <https://www.kudyznudy.cz/aktivity-a-akce/aktivity/prales-hojna-voda-v-novohradskych-horach.aspx>

Obrázek 9: Chalupská slat'



Zdroj: Chalupská slat' | Jižní Čechy. Jižní Čechy [online]. Copyright © 2019 [cit. 16.03.2019]. Dostupné z: <https://www.jiznicechy.cz/turisticke-cile/684-chalupska-slat>

Obrázek 10: Českokrumlovko



Zdroj: Českokrumlovsko | Jižní Čechy. Jižní Čechy [online]. Copyright © 2019 [cit. 17.03.2019]. Dostupné z: <https://www.jiznicechy.cz/turisticke-oblasti/kr-ceskokrumlovsko/photos>

Obrázek 11: Zámek Hluboká nad Vltavou



Zdroj: Českobudějovicko-Hlubocko | Jižní Čechy. Jižní Čechy [online]. Copyright © 2019 [cit. 17.03.2019]. Dostupné z: <https://www.jiznicechy.cz/turisticke-oblasti/ch-ceskobudejovicko-hlubocko/photos>

Obrázek 12: Vlkanecký dub



Zdroj: Památné a významné stromy. Správa CHKO Blanský les [online]. Copyright © 2019 [cit. 18.03.2019]. Dostupné z: <http://blanskyles.ochranaprirody.cz/cinnost-spravy-chko-blansky-les/pamatne-a-vyznamne-stromy/>

Příloha č. 2: Fotografie

Fotografie 1: Pamětní kámen ve Křemži s informační vývěškou



Zdroj: vlastní zpracování, Michaela Bischofová

Fotografie 2: Kostel sv. Michela archanděla ve Křemži



Zdroj: vlastní zpracování, Michaela Bischofová

Fotografie 3: Kaple sv. Voršily ve Křemži



Zdroj: vlastní zpracování, Michaela Bischofová

Fotografie 4: Husův sbor Církve československé husitské ve Křemži



Zdroj: vlastní zpracování, Michaela Bischofová

Fotografie 5: Pamětní deska na budově Křemežského mlýna



Zdroj: vlastní zpracování, Michaela Bischofová

Fotografie 6: Zřícenina Dívčí Kámen



Zdroj: vlastní zpracování, Michaela Bischofová

Fotografie 7: Přírodní rezervace Dívčí kámen



Zdroj: vlastní zpracování, Michaela Bischofová

Fotografie 8: Informační vývěska a vstup do oppida Třísov




Zdroj: vlastní zpracování, Michaela Bischofová

Fotografie 9: Ukázka hrnčířské pece u Dívčího Kamene



Zdroj: vlastní zpracování, Michaela Bischofová

Fotografie 10: Fotografie 10: Lípa- památný strom v Třísově



Zdroj: vlastní zpracování, Michaela Bischofová

Fotografie 11: Rozhledna Klet' a Tereziina chata



Zdroj: vlastní zpracování, Michaela Bischofová

Fotografie 12: Výhled z rozhledny Klet'



Zdroj: vlastní zpracování, Michaela Bischofová

Fotografie 13: Lanová dráha Krásetín - Klet'




Zdroj: vlastní zpracování, Michaela Bischofová

Fotografie 14: Vrch Kluk



Zdroj: vlastní zpracování, Michaela Bischofová

Fotografie 15: Pohled do krajiny z vrchu Kluk



Zdroj: vlastní zpracování, Michaela Bischofová

Fotografie 16: Křemežští skauti



Zdroj: vlastní zpracování, Michaela Bischofová

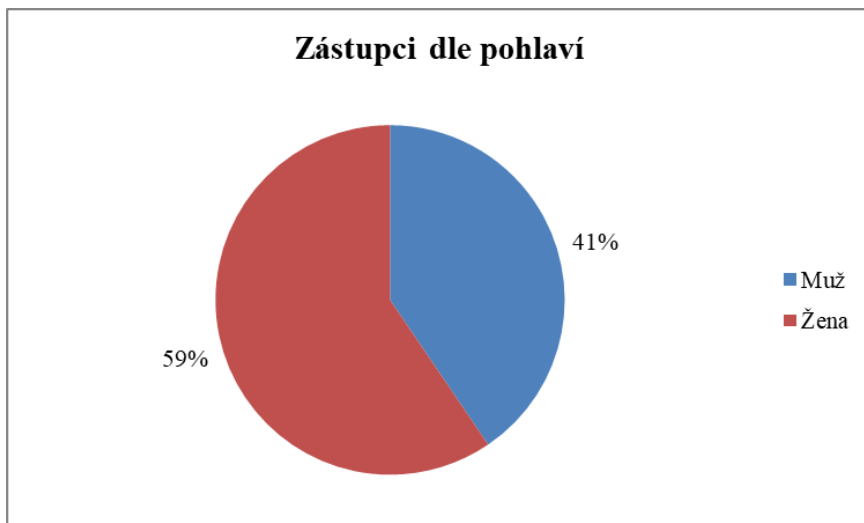
Fotografie 17: Děti při koledování ve Křemži



Zdroj: vlastní zpracování, Michaela Bischofová

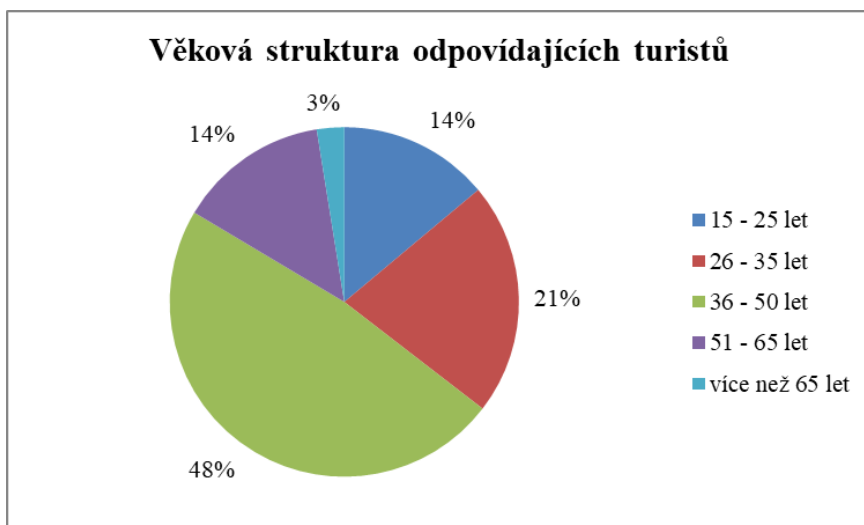
Příloha č. 3: Grafy

Graf 2: Členění turistů dle pohlaví



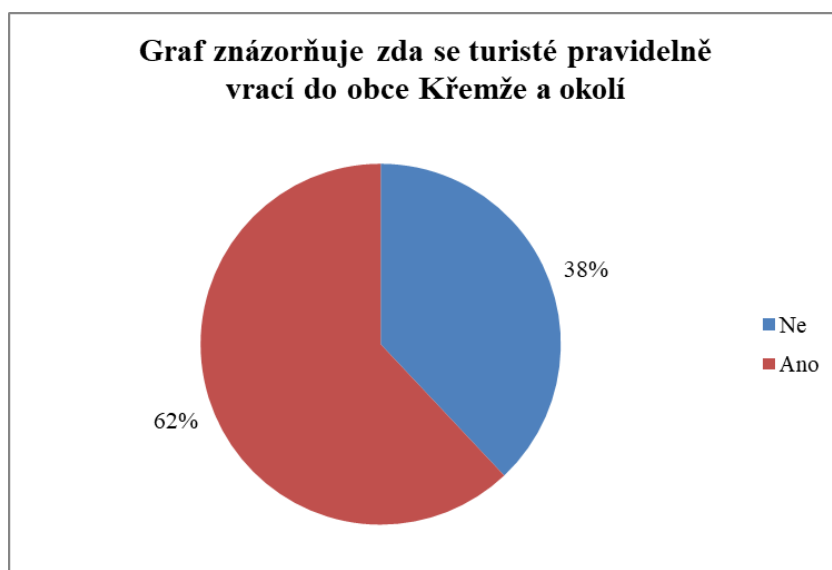
Zdroj: vlastní zpracování, Michaela Bischofová

Graf 3: Věková struktura turistů



Zdroj: vlastní zpracování, Michaela Bischofová

Graf 4: Pravidelnost návštěv ze strany turistů



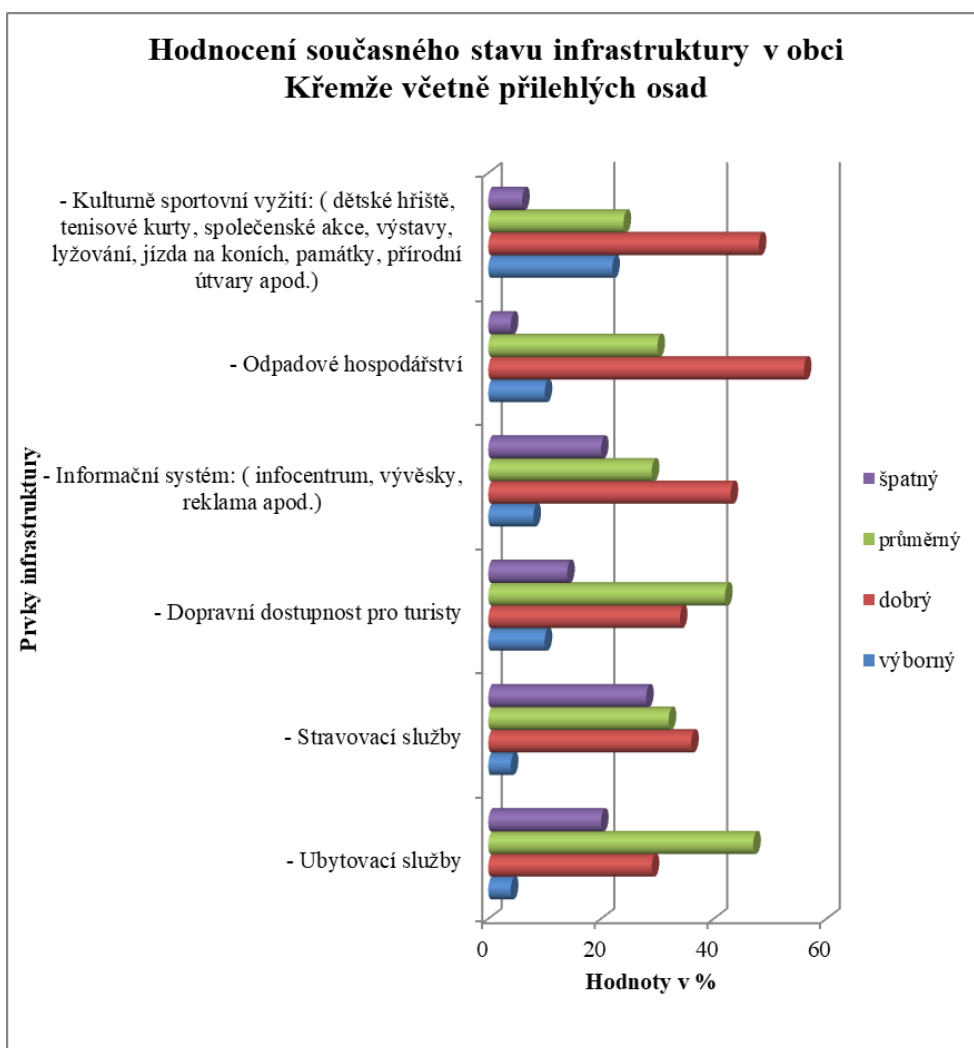
Zdroj: vlastní zpracování, Michaela Bischofová

Graf 5: Zhodnocení předpokladů městyse Křemže pro rozvoj venkovského turismu



Zdroj: vlastní zpracování, Michaela Bischofová

Graf 6: Hodnocení současné infrastruktury



Zdroj: vlastní zpracování, Michaela Bischofová

Graf 7: Podporuje městy Křemže cestovní ruch



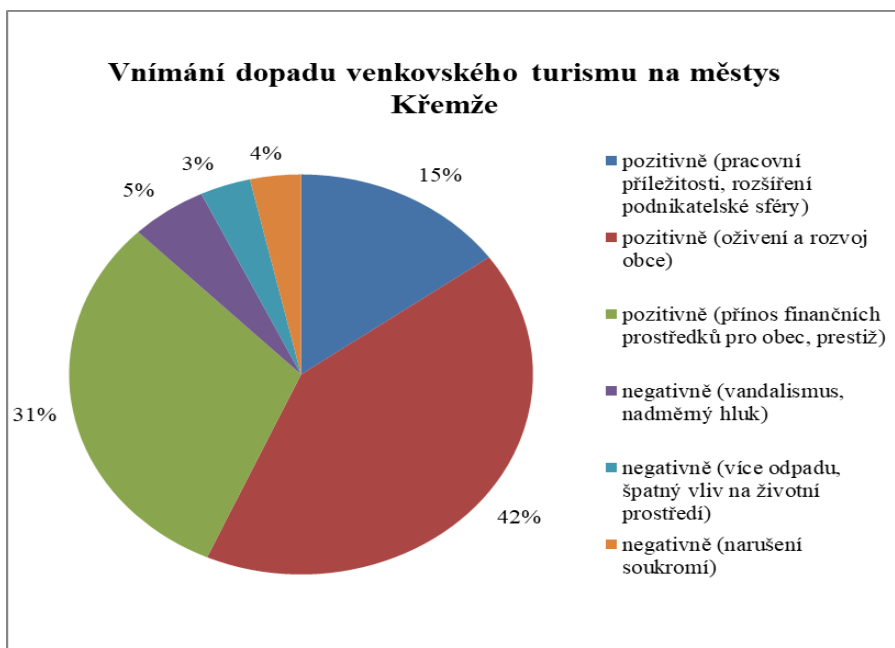
Zdroj: vlastní zpracování, Michaela Bischofová

Graf 8: Je venkovský turismus jednou z možností rozvoje Křemže



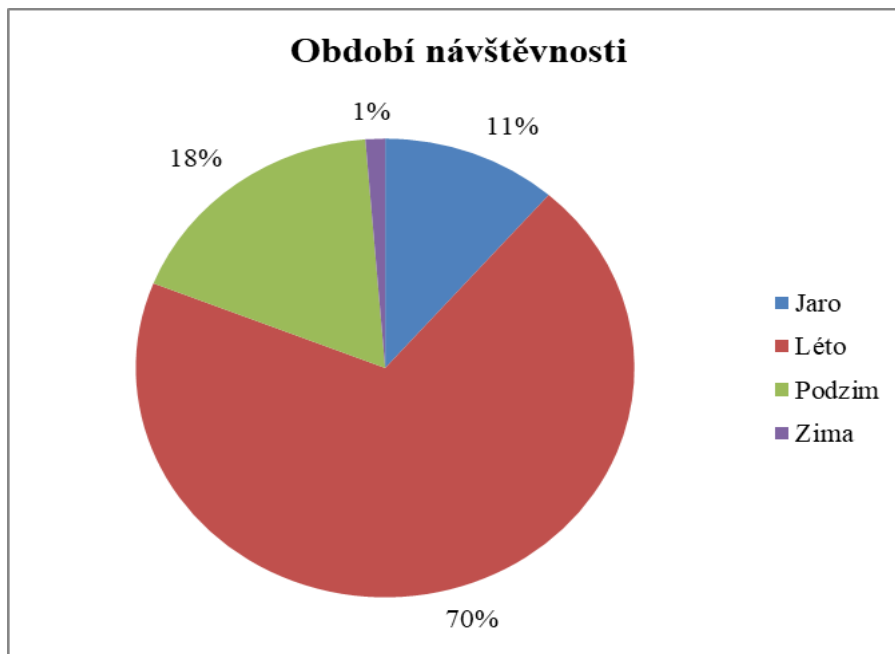
Zdroj: vlastní zpracování, Michaela Bischofová

Graf 9: Jak vnímáte dopady venkovského cestovního ruchu na městy Křemže včetně přilehlých osad



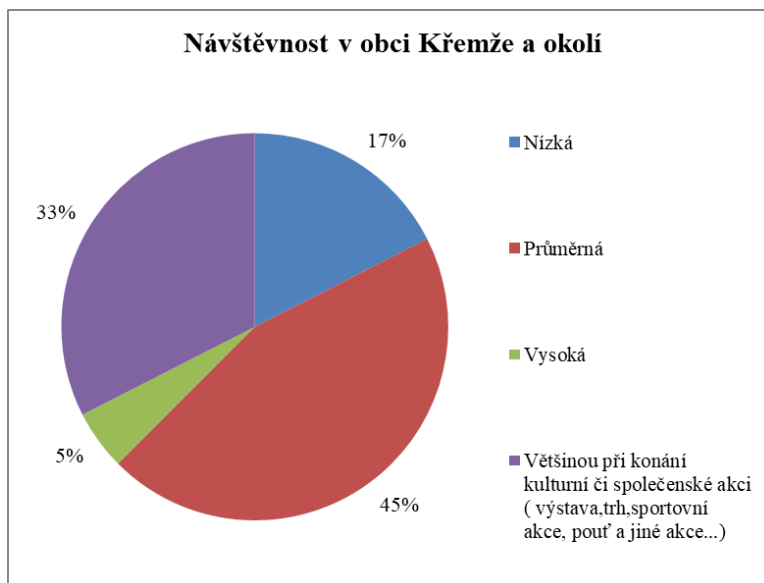
Zdroj: vlastní zpracování, Michaela Bischofová

Graf 10: Období největší návštěvnosti



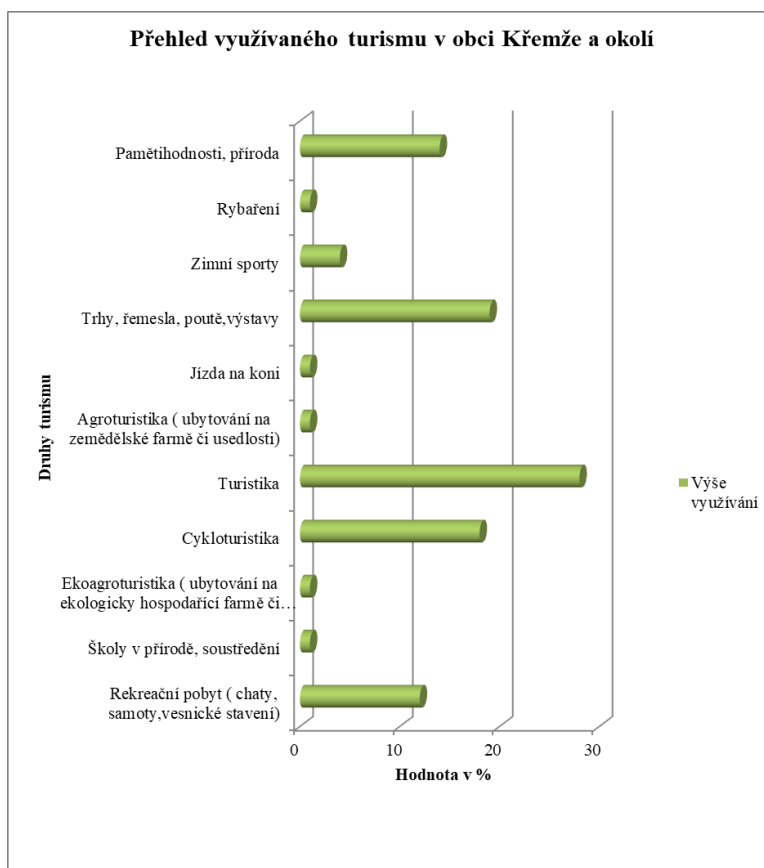
Zdroj: vlastní zpracování, Michaela Bischofová

Graf 11: Výše návštěvnosti v obci Křemže a okolí



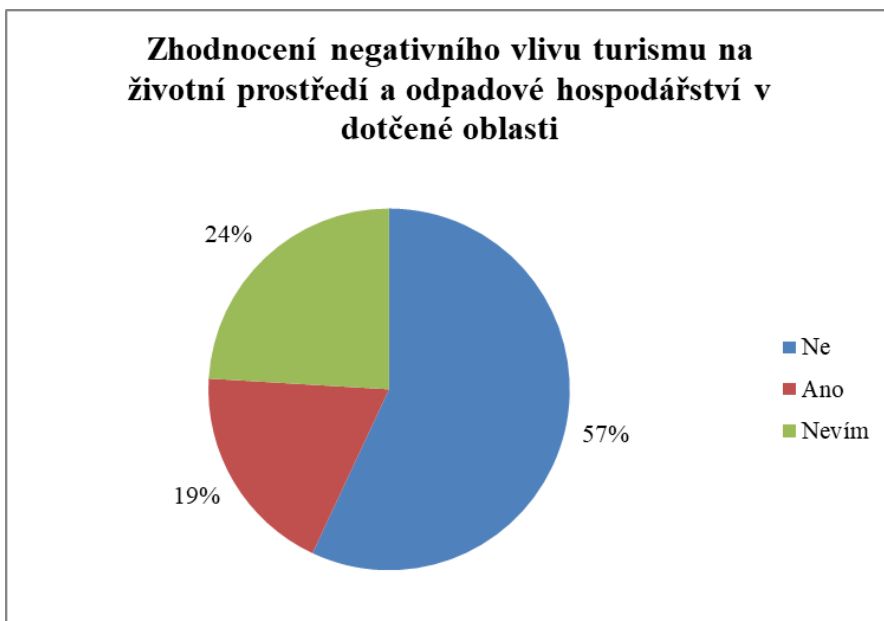
Zdroj: vlastní zpracování, Michaela Bischofová

Graf 12: Oblasti využívaného turismu v obci Křemže a okolí



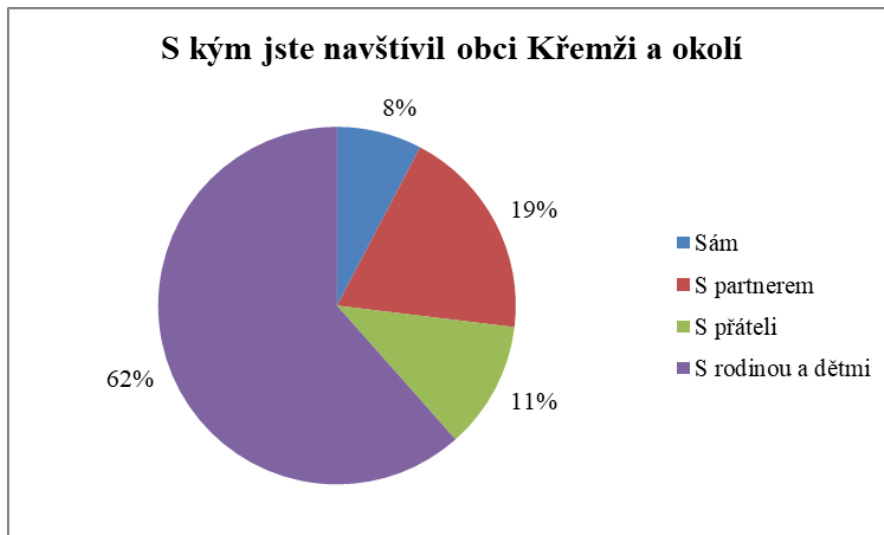
Zdroj: vlastní zpracování, Michaela Bischofová

Graf 13: Zhodnocení negativního vlivu na životní prostředí a odpadové hospodářství v obci Křemže



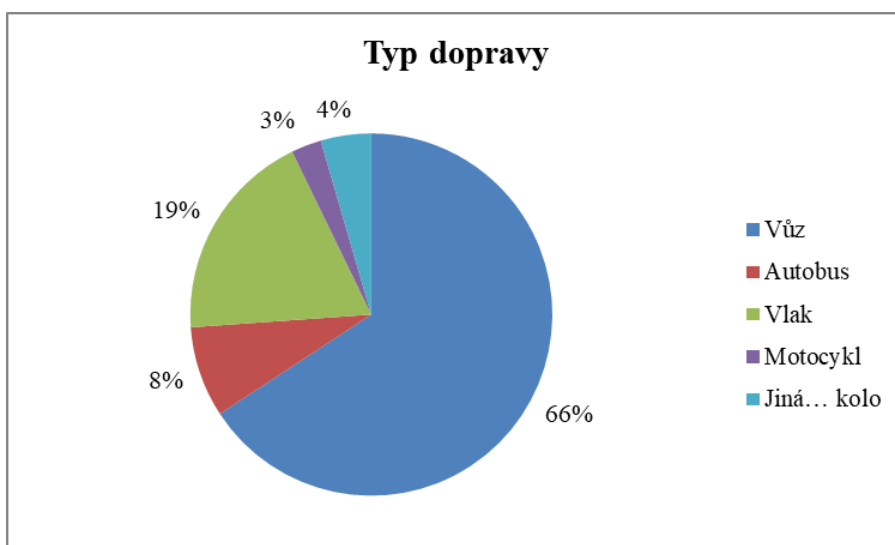
Zdroj: vlastní zpracování, Michaela Bischofová

Graf 14: S kým navštěvujete obci Křemži a její okolí



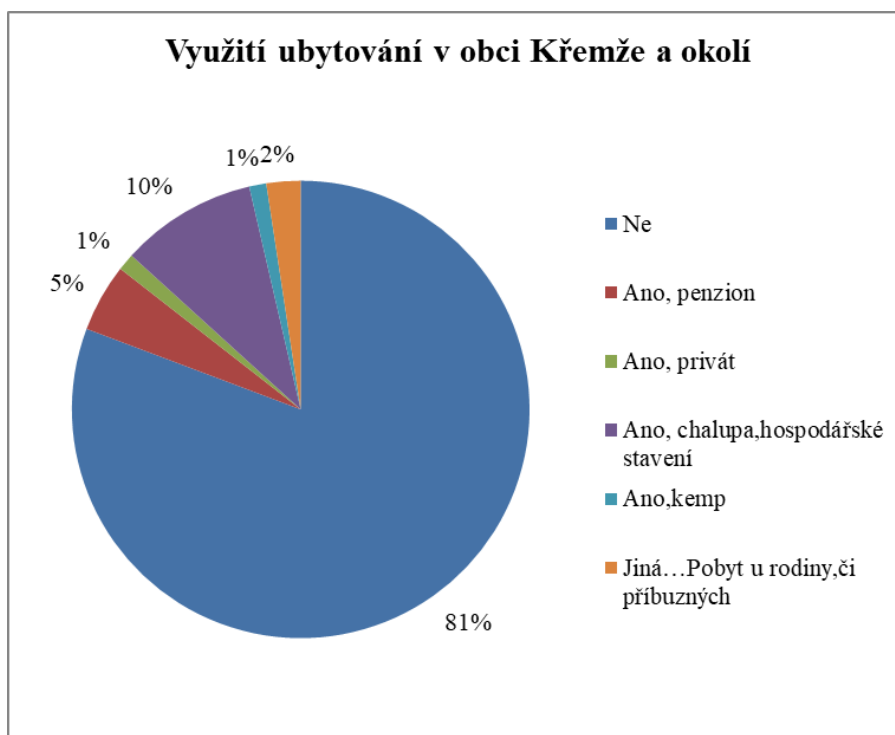
Zdroj: vlastní zpracování, Michaela Bischofová

Graf 15: Jaký typ dopravy využíváte



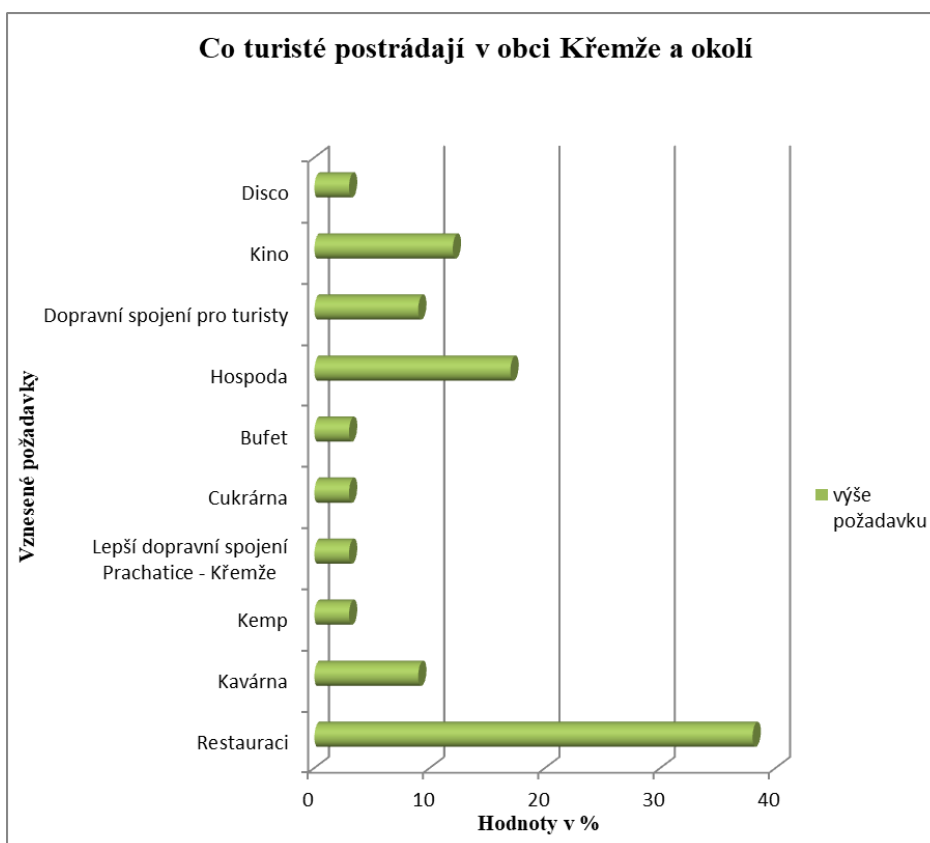
Zdroj: vlastní zpracování, Michaela Bischofová

Graf 16: Využití ubytování v obci Křemže a okolí



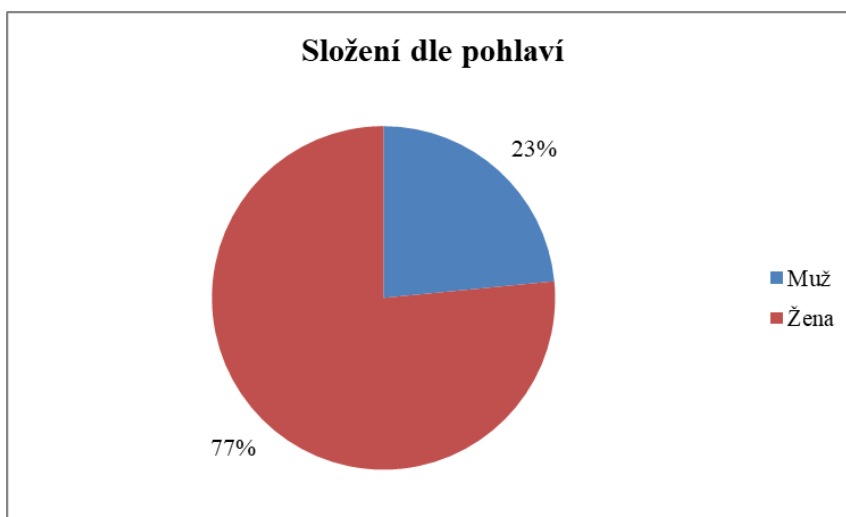
Zdroj: vlastní zpracování, Michaela Bischofová

Graf 17: Co turisté postrádají v obci Křemže a okolí



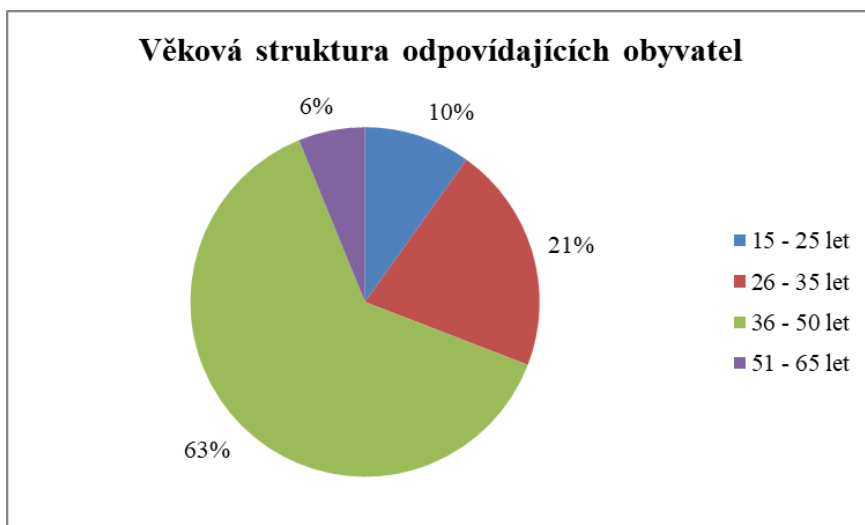
Zdroj: vlastní zpracování, Michaela Bischofová

Graf 18: Složení obyvatel dle pohlaví



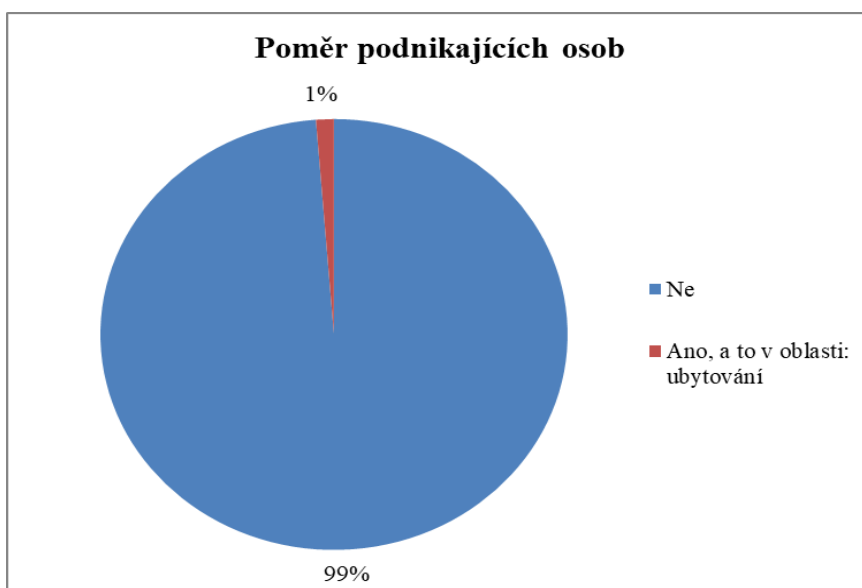
Zdroj: vlastní zpracování, Michaela Bischofová

Graf 19: Věková struktura odpovídajících obyvatel



Zdroj: vlastní zpracování, Michaela Bischofová

Graf 20: Přehled podnikajících osob v cestovním ruchu



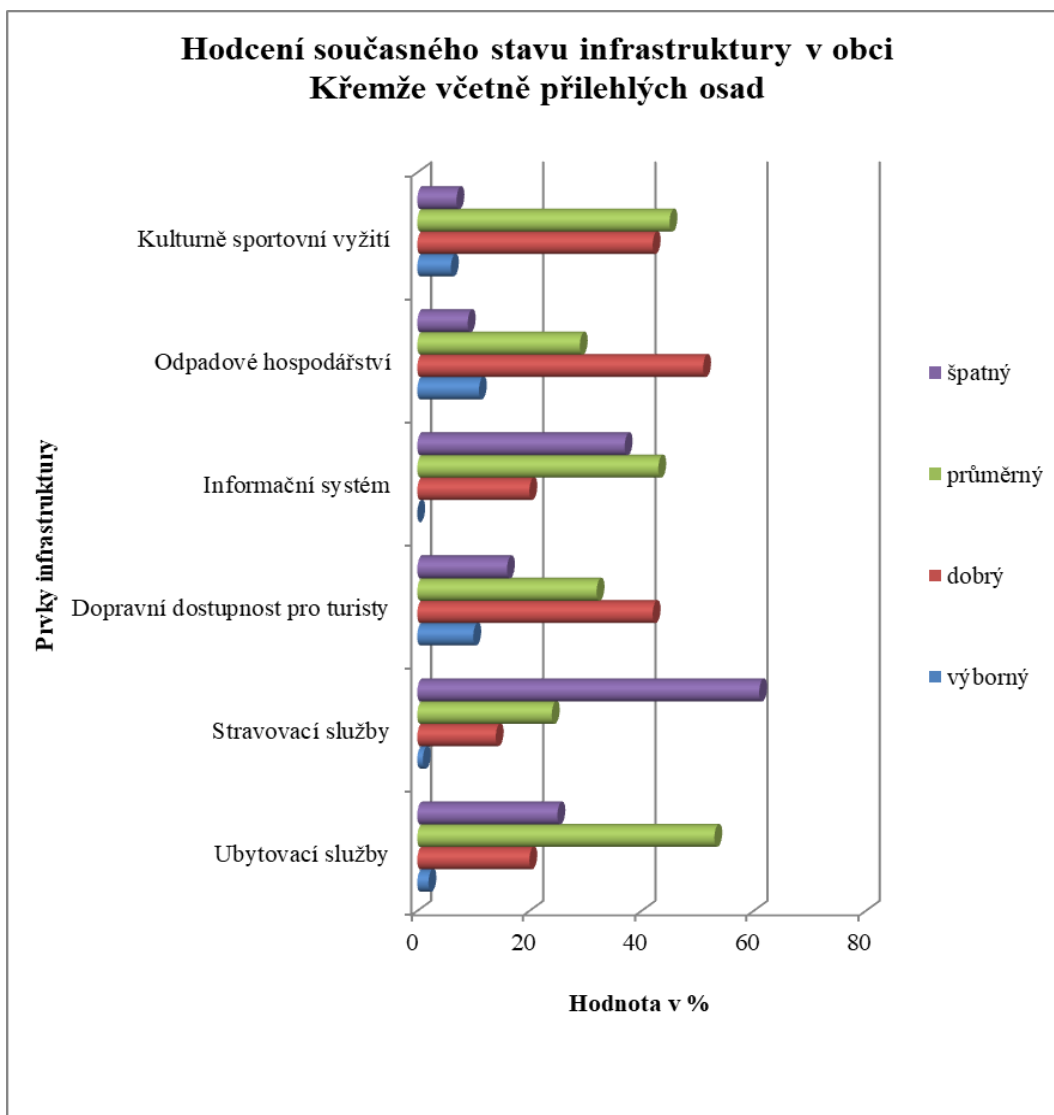
Zdroj: vlastní zpracování, Michaela Bischofová

Graf 21: Zhodnocení předpokladů městyse Křemže pro rozvoj venkovského turismu z pohledu obyvatele



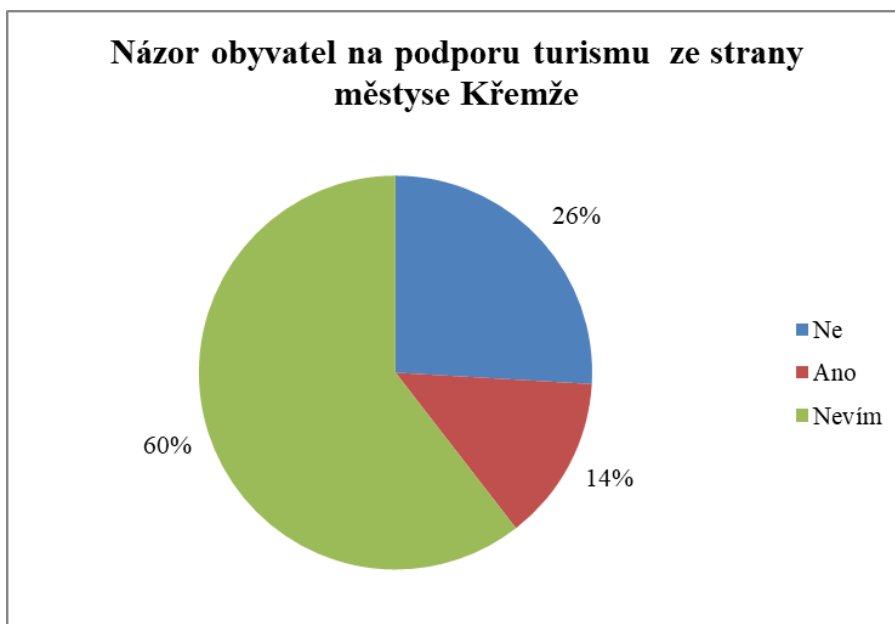
Zdroj: vlastní zpracování, Michaela Bischofová

Graf 22: Hodnocení současného stavu infrastruktury v obci Křemže včetně přilehlých osad



Zdroj: vlastní zpracování, Michaela Bischofová

Graf 23: Názor obyvatel na podporu turismu ze strany městyse Křemže



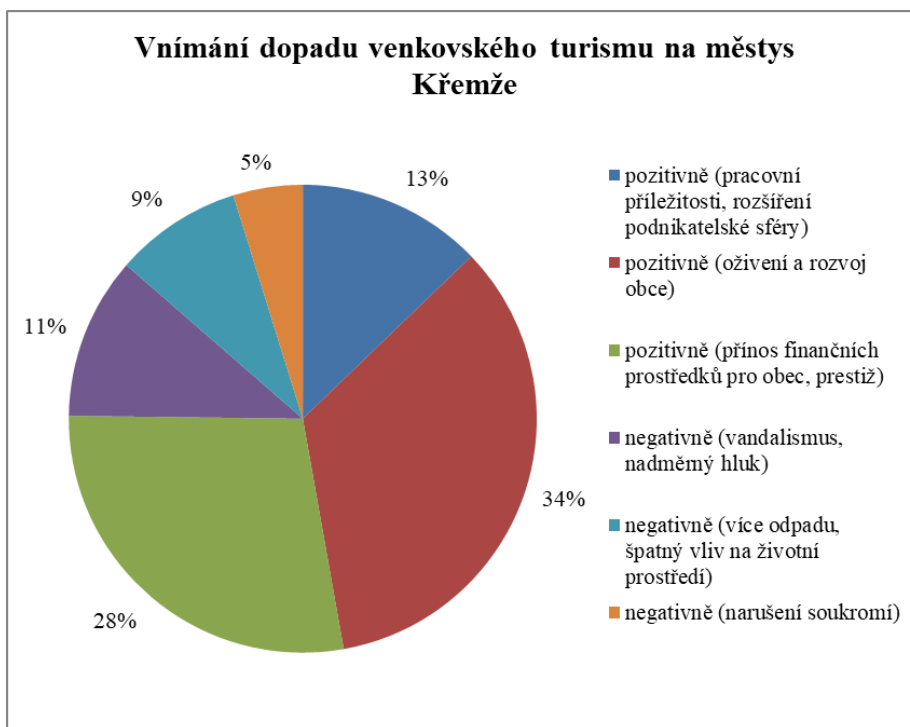
Zdroj: vlastní zpracování, Michaela Bischofová

Graf 24: Je venkovský turismus jednou z možností rozvoje venkova



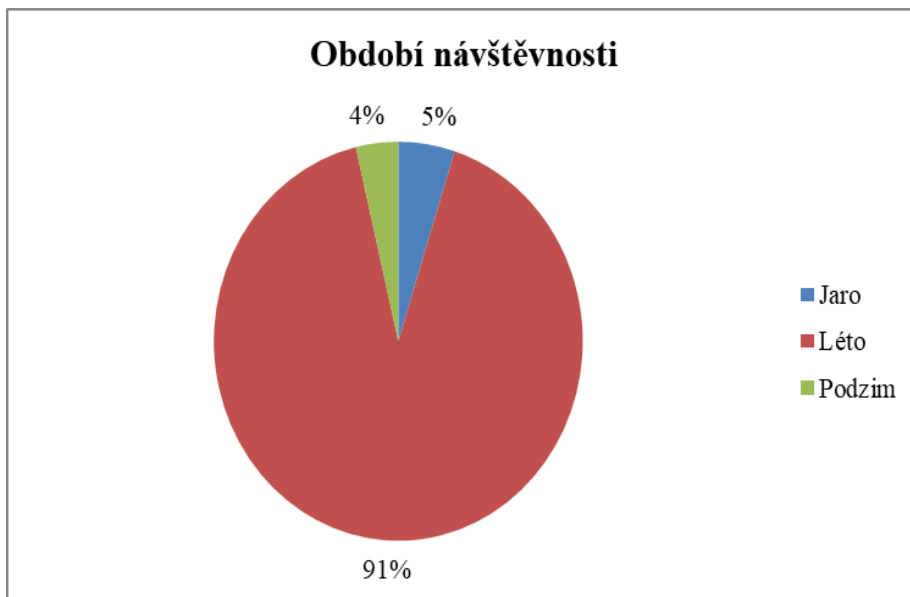
Zdroj: vlastní zpracování, Michaela Bischofová

Graf 25: Vnímání dopadu venkovského turismu na městys Křemže



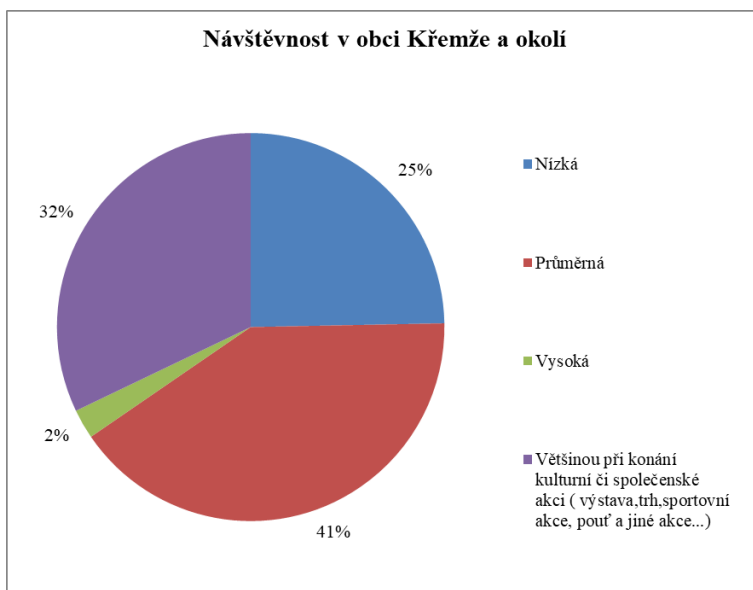
Zdroj: vlastní zpracování, Michaela Bischofová

Graf 26: Období největší návštěvnosti



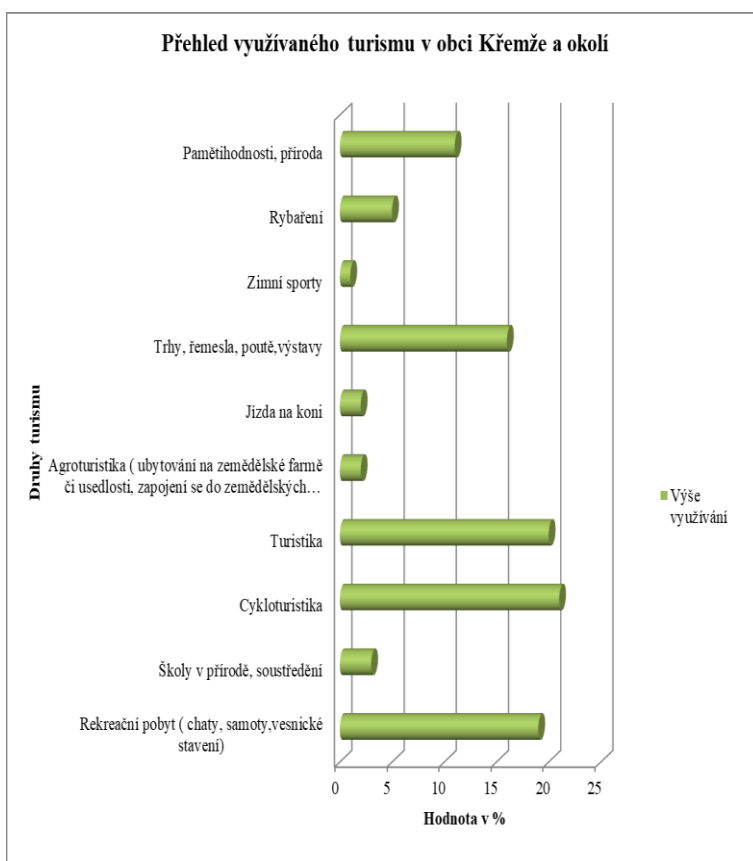
Zdroj: vlastní zpracování, Michaela Bischofová

Graf 27: Návštěvnost v obci Křemže a okolí



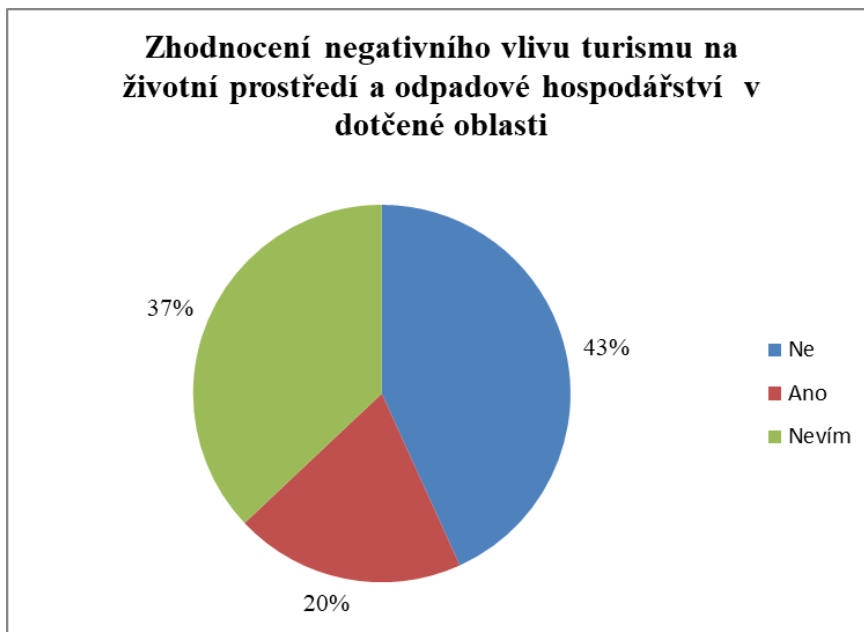
Zdroj: vlastní zpracování, Michaela Bischofová

Graf 28: Přehled využívaného turismu v obci Křemže



Zdroj: vlastní zpracování, Michaela Bischofová

Graf 29: Zhodnocení negativního vlivu turismu na životní prostředí a odpadové hospodářství



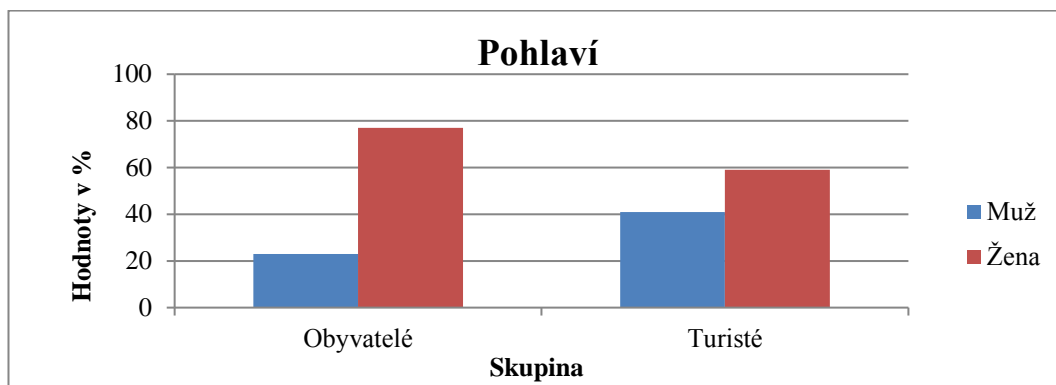
Zdroj: vlastní zpracování, Michaela Bischofová

Graf 30: Náзор obyvatel městyse Křemže, zda chtějí rozvoj venkovského turismu



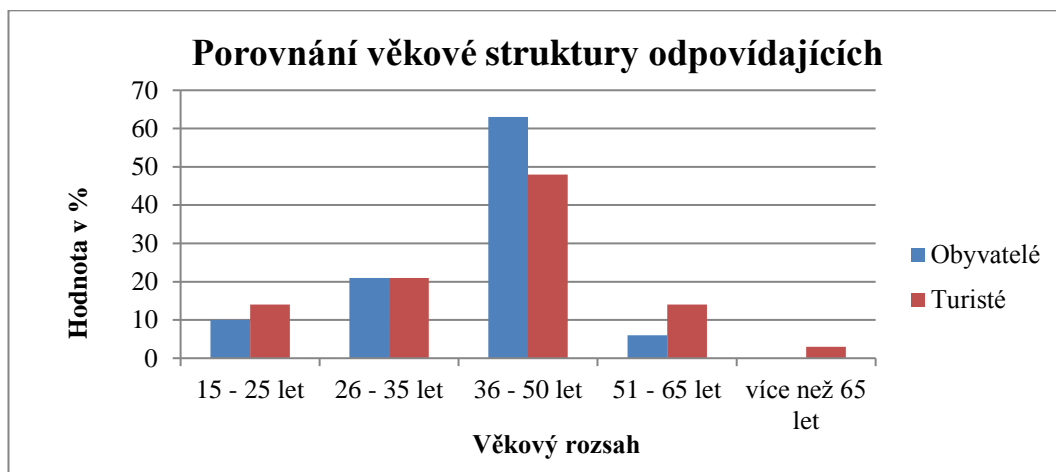
Zdroj: vlastní zpracování, Michaela Bischofová

Graf 31 : Zastoupení skupin dle pohlaví



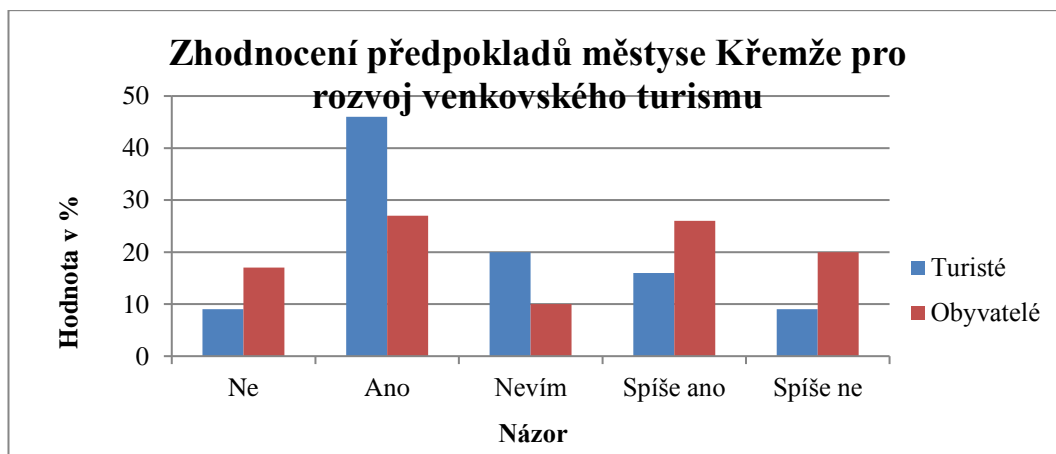
Zdroj: vlastní zpracování, Michaela Bischofová

Graf 32: Porovnání věkové struktury respondentů



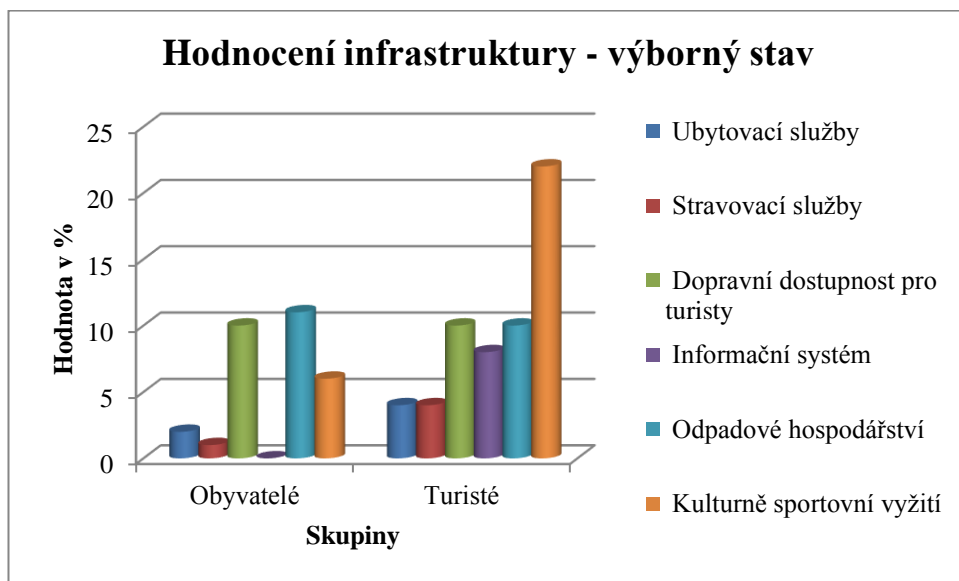
Zdroj: vlastní zpracování, Michaela Bischofová

Graf 33: Zhodnocení předpokladů městyse Křemže pro rozvoj venkovského turismu



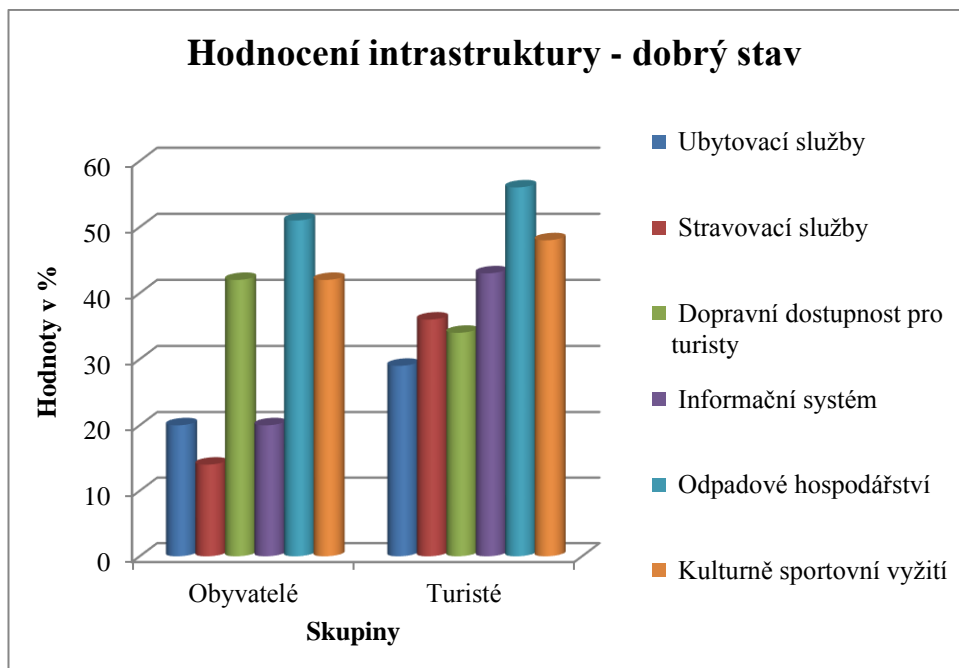
Zdroj: vlastní zpracování, Michaela Bischofová

Graf 34: Hodnocení infrastruktury s výsledkem - výborný stav



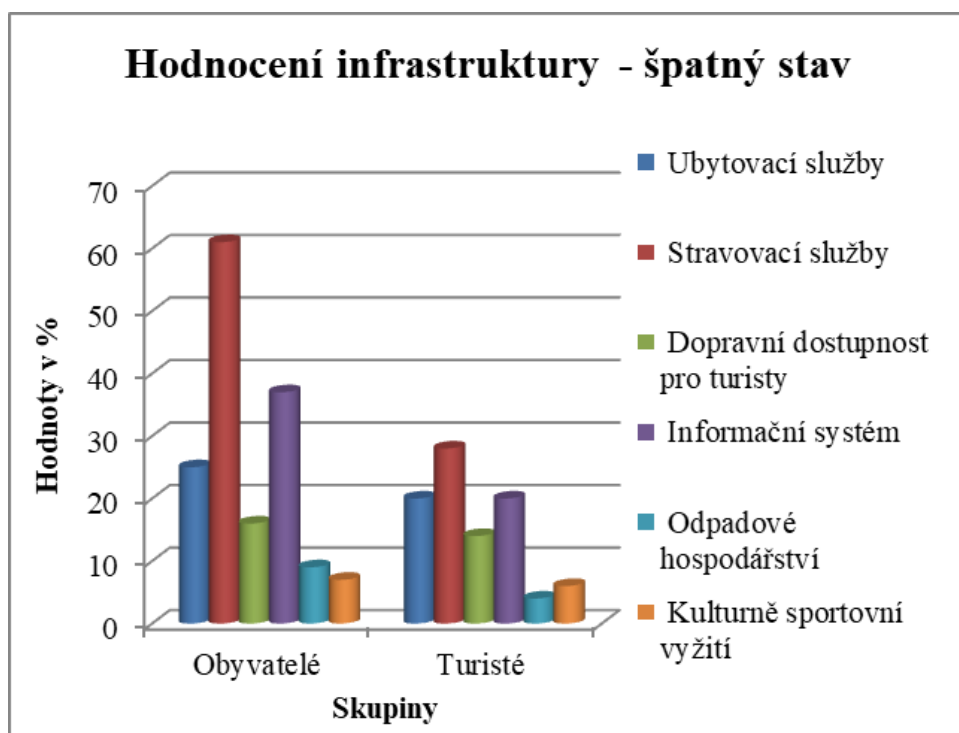
Zdroj: vlastní zpracování, Michaela Bischofová

Graf 35: Hodnocení infrastruktury s výsledkem - dobrý stav



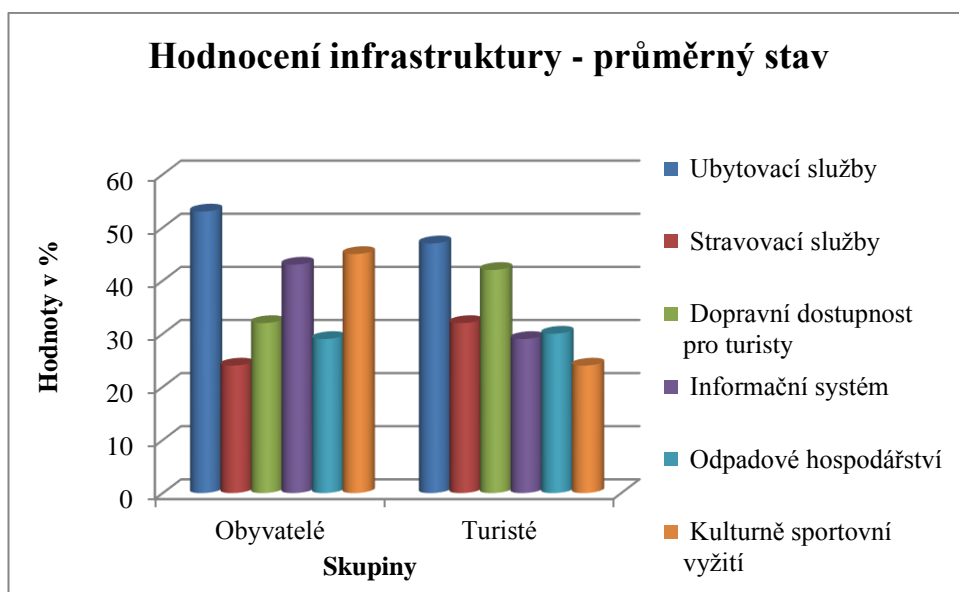
Zdroj: vlastní zpracování, Michaela Bischofová

Graf 36: Hodnocení infrastruktury s výsledkem - špatný stav



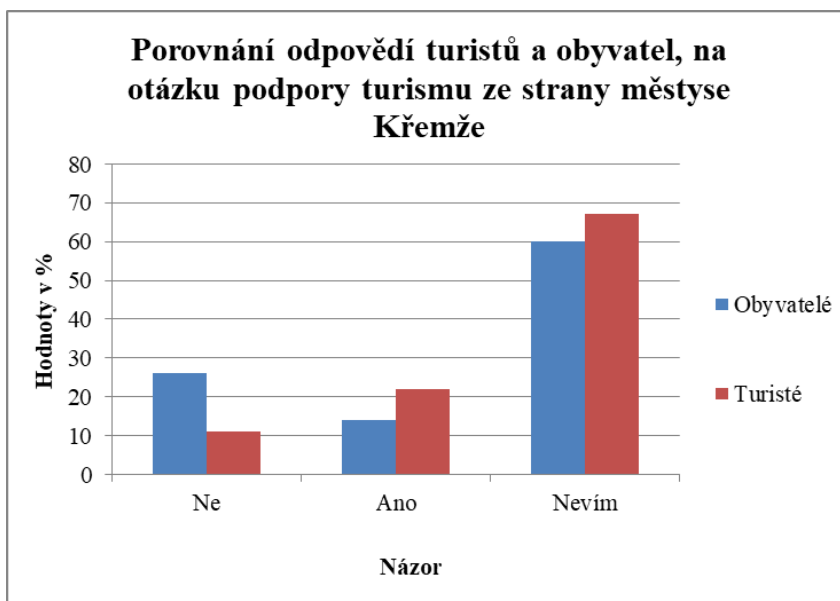
Zdroj: vlastní zpracování, Michaela Bischofová

Graf 37: Hodnocení infrastruktury s výsledkem - průměrný stav



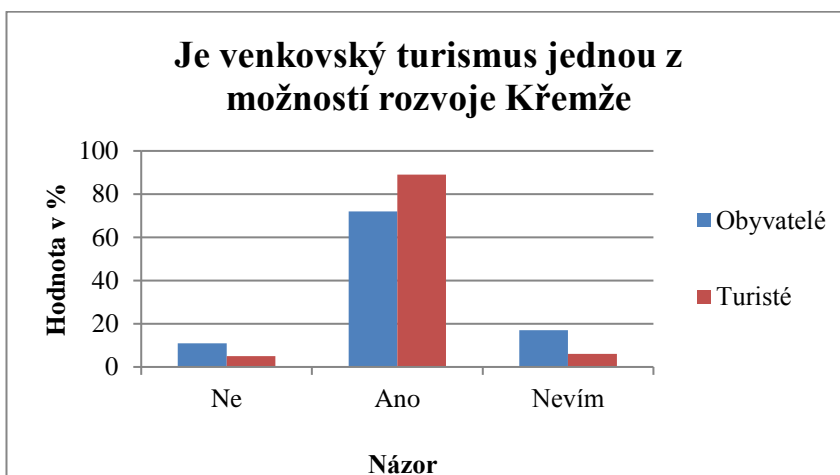
Zdroj: vlastní zpracování, Michaela Bischofová

Graf 38: Porovnání odpovědí turistů a obyvatel, na otázku podpory turismu ze strany městyse Křemže



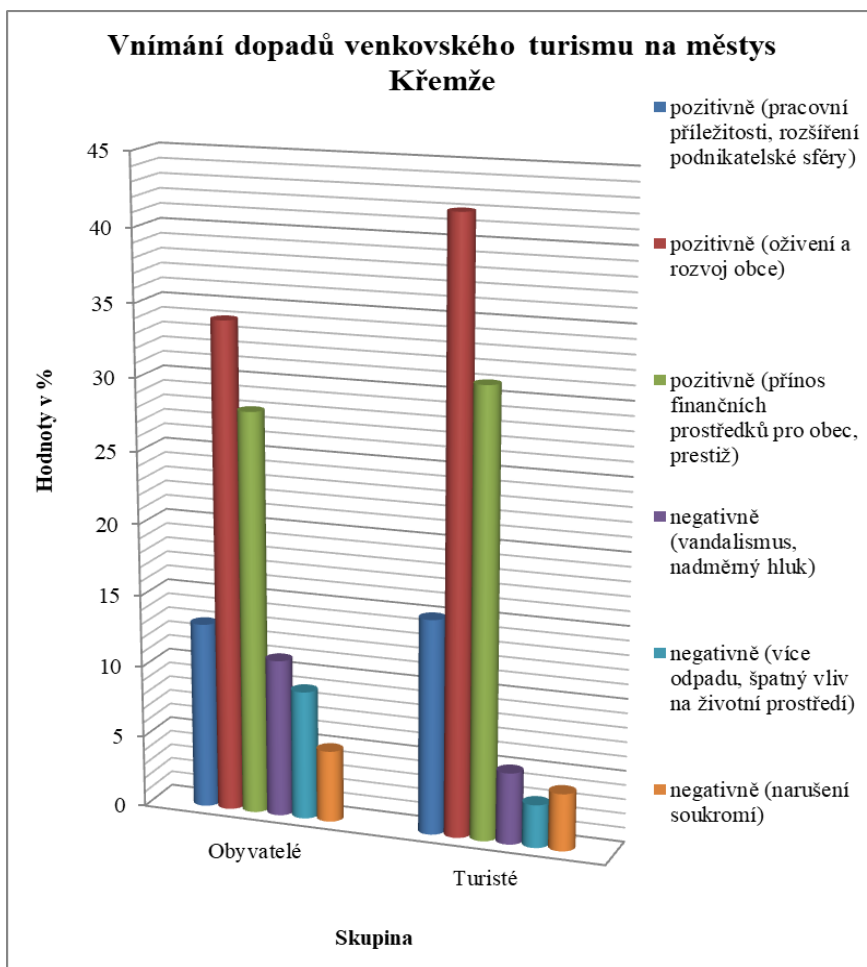
Zdroj: vlastní zpracování, Michaela Bischofová

Graf 39: Je venkovský turismus jednou z možností rozvoje Křemže



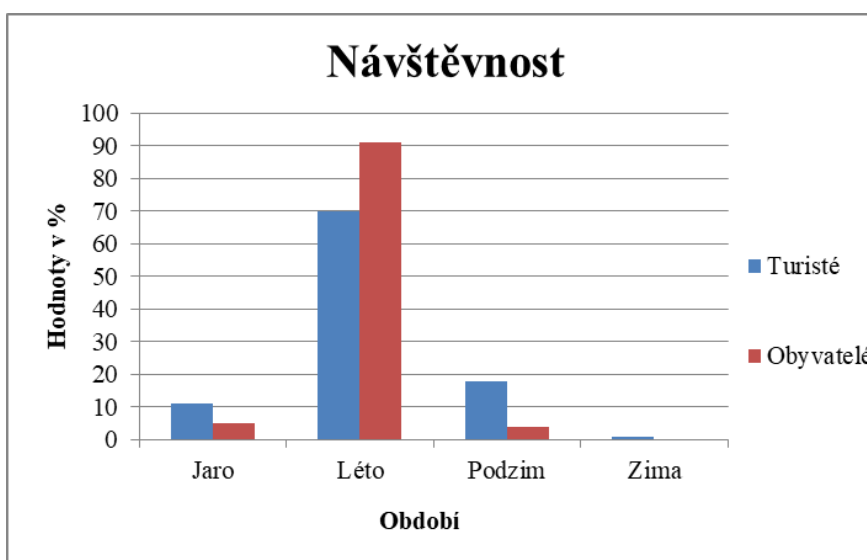
Zdroj: vlastní zpracování, Michaela Bischofová

Graf 40: Vnímání dopadů venkovského turismu na městy Křemže



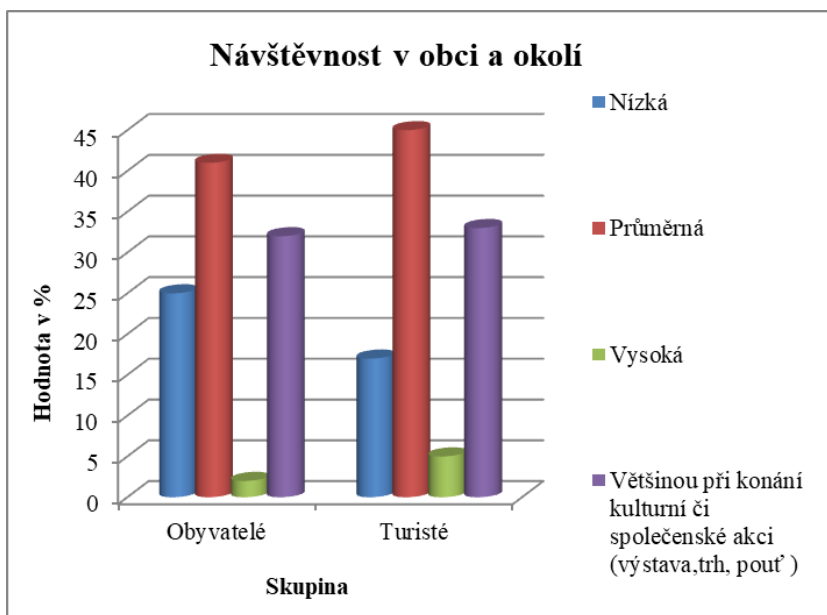
Zdroj: vlastní zpracování, Michaela Bischofová

Graf 41: Období největší návštěvnosti



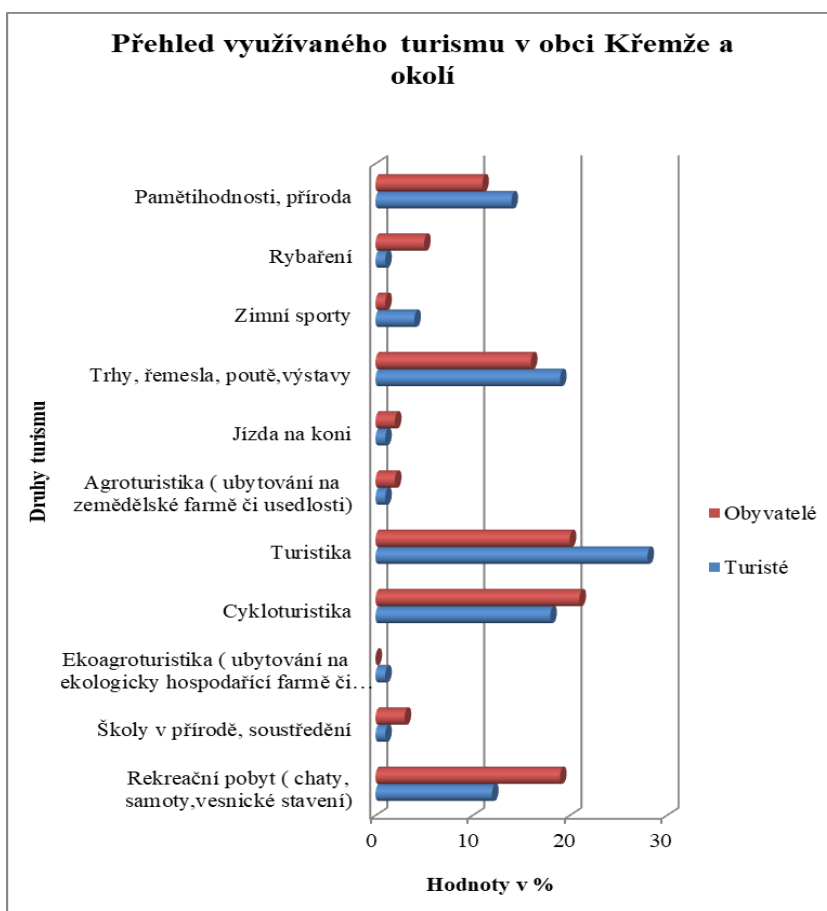
Zdroj: vlastní zpracování, Michaela Bischofová

Graf 42: Hodnocení frekvence návštěvnosti v obci Křemže a jejího okolí



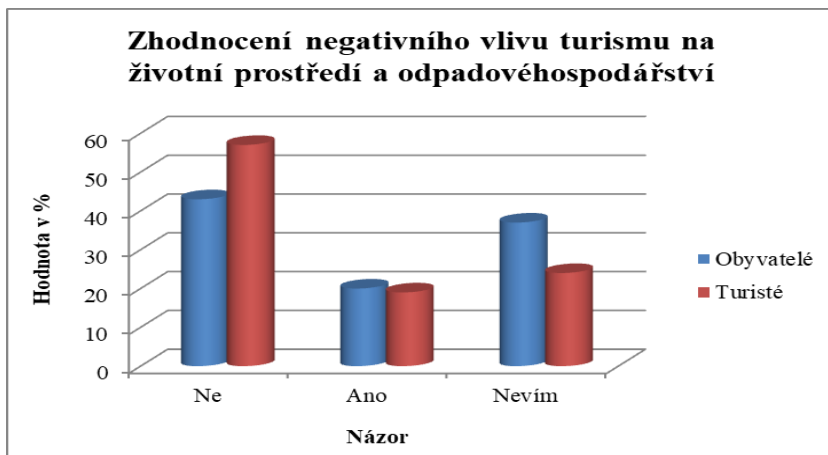
Zdroj: vlastní zpracování, Michaela Bischofová

Graf 43: Přehled využívaného turismu na Křemežsku



Zdroj: vlastní zpracování, Michaela Bischofová

Graf 44: Zhodnocení negativního vlivu turismu na životní prostředí a odpadové hospodářství



Zdroj: vlastní zpracování, Michaela Bischofová

Příloha č. 4: Dotazník pro turisty obce Křemže a jeho okolí

Dotazník pro turisty obce Křemže a jeho okolí

Dotazník pro turisty obce Křemže a jeho okolí

Dobrý den, jmenuji se Michaela Bischofová a studuji obor Trvale udržitelné systémy hospodaření v krajině na Zemědělské fakultě Jihočeské univerzity v Českých Budějovicích. Tento dotazník slouží k vypracování mé bakalářské práce na téma „Venkovský turismus v oblasti Blanského lesa - případová studie obce Křemže“ a bude použit k analýze situace v obci Křemže (včetně přilehlých osad).

Proto Vás prosím o chvíli Vašeho času k vyplnění níže uvedených otázek, a to zcela anonymního dotazníku.

Děkuji za Váš čas a ochotu.

1. Pohlaví

Nápověda k otázce: *Vyberte jednu odpověď*

Muž Žena

2. Váš věk

Nápověda k otázce: *Vyberte jednu odpověď*

15 - 25 let 26 - 35 let 36 - 50 let 51 - 65 let více než 65 let

3. Navštěvujete městy Křemže a jeho okolí pravidelně?

Nápověda k otázce: *Vyberte jednu odpověď*

Ne
 Ano

4. Má podle Vás městy Křemže a jeho okolí dostatečné předpoklady pro rozvoj venkovského turismu?

Nápověda k otázce: *Vyberte jednu odpověď*

Ne
 Ano
 Nevím
 Spíše ano
 Spíše ne

5. Jak hodnotíte současný stav infrastruktury níže uvedených oblastí pro venkovský cestovní ruch v obci Křemže včetně přilehlých osad?

Nápověda k otázce: *Vyberte jednu nebo více odpovědí v každém řádku*

	výborný	dobry	průměrný	špatný
- Ubytovací služby	<input type="checkbox"/>	<input type="checkbox"/>	<input type="checkbox"/>	<input type="checkbox"/>
- Stravovací služby	<input type="checkbox"/>	<input type="checkbox"/>	<input type="checkbox"/>	<input type="checkbox"/>
- Dopravní dostupnost pro turisty	<input type="checkbox"/>	<input type="checkbox"/>	<input type="checkbox"/>	<input type="checkbox"/>
- Informační systém: (infocentrum, vývěsky, reklama apod.)	<input type="checkbox"/>	<input type="checkbox"/>	<input type="checkbox"/>	<input type="checkbox"/>
- Odpadové hospodářství	<input type="checkbox"/>	<input type="checkbox"/>	<input type="checkbox"/>	<input type="checkbox"/>
- Kulturně sportovní využití: (dětské hřiště, tenisové kurty, společenské akce, výstavy, lyžování, jízda na koních, památky, přírodní útvary apod.)	<input type="checkbox"/>	<input type="checkbox"/>	<input type="checkbox"/>	<input type="checkbox"/>

6. Podporuje městyš Křemže venkovský cestovní ruch?

Nápověda k otázce: *Vyberte jednu odpověď*

- Ne
 Ano
 Nevím

7. Myslíte si, že je venkovský turismus jednou z možností rozvoje městyse?

Nápověda k otázce: *Vyberte jednu odpověď*

- Ne
 Ano
 Nevím

8. Jak vnímáte dopady venkovského cestovního ruchu na městys Křemže včetně přilehlých osad?

Nápověda k otázce: *Vyberte jednu nebo více odpovědí*

- pozitivně (pracovní příležitosti, rozšíření podnikatelské sféry)
- pozitivně (oživení a rozvoj obce)
- pozitivně (přínos finančních prostředků pro obec, prestiž)
- negativně (vandalismus, nadměrný hluk)
- negativně (více odpadu, špatný vliv na životní prostředí)
- negativně (narušení soukromí)

9. Kdy nejčastěji navštěvujete městys Křemže a jeho okolí?

Nápověda k otázce: *Vyberte jednu odpověď*

- Jaro
- Léto
- Podzim
- Zima

10. Jaká je podle Vás návštěvnost v obci Křemže a jeho okolí?

Nápověda k otázce: *Vyberte jednu odpověď*

- Nízká
- Průměrná
- Vysoká
- Většinou při konání kulturní či společenské akce (výstava, trh, sportovní akce, pouf a jiné akce..)

11. Který typ cestovního ruchu využíváte?

Nápověda k otázce: *Vyberte jednu nebo více odpovědí*

- Rekreační pobyt (chaty, samoty, vesnické stavení)
- Cykloturistika
- Turistika
- Agroturistika (ubytování na zemědělské farmě či usedlosti, zapojení se do zemědělských činností, konzumace jejich produktů)
- Jízda na koni
- Trhy, řemesla, poutě, výstavy
- Zimní sporty
- Rybaření
- Pamětihodnosti, příroda
- Školy v přírodě, soustředění
- Ekoagroturistika (ubytování na ekologicky hospodařící farmě či usedlosti produkcí bio-produktů, účast na zemědělských pracích a konzumace jejich produktů)

12. Myslíte si, že má venkovský turismus negativní vliv na odpadové hospodářství a životní prostředí v obci Křemže a jeho okolí?

Nápověda k otázce: *Vyberte jednu odpověď*

- Ne
- Ano
- Nevím

13. Zavítal jste do obce Křemže a jeho okolí:

Nápověda k otázce: *Vyberte jednu odpověď*

- Sám
- S partnerem
- S přáteli
- S rodinou a dětmi

14. Jaký typ dopravy do dané lokality využíváte?

Nápověda k otázce: *Vyberte jednu nebo více odpovědí*

- Vůz
- Autobus
- Vlák
- Motocykl
- Jiná...

15. Využíváte nabídku ubytování v obci Křemže a jeho okolí?

Nápověda k otázce: *Vyberte jednu nebo více odpovědí*

- Ne
- Ano, penzion
- Ano, privat
- Ano, chalupa, hospodářské stavení
- Ano, kemp
- Jiná...

16. Postrádáte v obci Křemže nějaké služby či vybavenost... ?

Příloha č. 5: Dotazník pro obyvatele obce Křemže (včetně přilehlých osad)

Dotazník pro obyvatele obce Křemže (včetně přilehlých osad)

Dotazník pro obyvatele obce Křemže (včetně přilehlých osad)

Dobrý den, jmenuji se Michaela Bischofová a studuji obor Trvale udržitelné systémy hospodaření v krajině na Zemědělské fakultě Jihočeské univerzity v Českých Budějovicích. Tento dotazník slouží k vypracování mé bakalářské práce na téma „Venkovský turismus v oblasti Blanského lesa - případová studie obce Křemže“ a bude použit k analýze situace v obci Křemže (včetně přilehlých osad).

Proto Vás prosím o chvilku Vašeho času k vyplnění níže uvedených otázek, a to zcela anonymního dotazníku.

Děkuji za Váš čas a ochotu.

1. Pohlaví

Nápověda k otázce: *Vyberte jednu odpověď*

Muž Žena

2. Váš věk

Nápověda k otázce: *Vyberte jednu odpověď*

15 - 25 let 26 - 35 let 36 - 50 let 51 - 65 let více než 65 let

3. Podnikáte v oblasti venkovského cestovního ruchu?

Nápověda k otázce: *Vyberte jednu odpověď*

Ne
 Ano, a to v oblasti: ubytování
 Ano, a to v oblasti: stravování/restaurace
 Jiná..

4. Má podle Vás městyš Křemže a jeho okolí dostatečné předpoklady pro rozvoj venkovského turismu?

Nápověda k otázce: *Vyberte jednu odpověď*

- Ne
 Ano
 Nevím
 Spíše ano
 Spíše ne

5. Jak hodnotíte současný stav infrastruktury níže uvedených oblastí pro venkovský cestovní ruch v městysi Křemže včetně přilehlých osad ?

Nápověda k otázce: *Vyberte jednu nebo více odpovědí v každém řádku*

	výborný	dobrý	průměrný	špatný
- Ubytovací služby	<input type="checkbox"/>	<input type="checkbox"/>	<input type="checkbox"/>	<input type="checkbox"/>
- Stravovací služby	<input type="checkbox"/>	<input type="checkbox"/>	<input type="checkbox"/>	<input type="checkbox"/>
- Dopravní dostupnost pro turisty	<input type="checkbox"/>	<input type="checkbox"/>	<input type="checkbox"/>	<input type="checkbox"/>
- Informační systém: (infocentrum, vývěsky, reklama apod.)	<input type="checkbox"/>	<input type="checkbox"/>	<input type="checkbox"/>	<input type="checkbox"/>
- Odpadové hospodářství	<input type="checkbox"/>	<input type="checkbox"/>	<input type="checkbox"/>	<input type="checkbox"/>
- Kulturně sportovní vyžití: (dětské hřiště, tenisové kurty, společenské akce, výstavy, lyžování, jízda na koních, památky, přírodní útvary apod.)	<input type="checkbox"/>	<input type="checkbox"/>	<input type="checkbox"/>	<input type="checkbox"/>

6. Podporuje městyš Křemže venkovský cestovní ruch?

Nápověda k otázce: *Vyberte jednu odpověď*

- Ne
 Ano
 Nevím

7. Myslíte si, že je venkovský turismus jednou z možností rozvoje Vašeho městyse?

Nápověda k otázce: *Vyberte jednu odpověď*

- Ne
- Ano
- Nevím

8. Jak vnímáte dopady venkovského cestovního ruchu na městyse Křemže včetně přilehlých osad?

Nápověda k otázce: *Vyberte jednu nebo více odpovědí*

- pozitivně (pracovní příležitosti, rozšíření podnikatelské sféry)
- pozitivně (oživení a rozvoj obce)
- pozitivně (přínos finančních prostředků pro obec, prestiž)
- negativně (vandalismus, nadměrný hluk)
- negativně (více odpadu, špatný vliv na životní prostředí)
- negativně (narušení soukromí)

9. Kdy je návštěvnost turistů ve Vaší obci největší?

Nápověda k otázce: *Vyberte jednu odpověď*

- Jaro
- Léto
- Podzim
- Zima

10. Jaká je podle Vás návštěvnost v městyse Křemže a jeho okolí ?

Nápověda k otázce: *Vyberte jednu odpověď*

- Nízká
- Průměrná
- Vysoká
- Většinou při konání kulturní či společenské akce (výstava, trh, sportovní akce, pouf a jiné akce..)

11. Který typ cestovního ruchu ve Vaší obci a okolí turisté využívají?

Nápověda k otázce: *Vyberte jednu nebo více odpovědí*

- Rekreační pobyt (chaty, samoty, vesnické stavení)
- Cykloturistika
- Turistika
- Agroturistika (ubytování na zemědělské farmě či usedlosti, zapojení se do zemědělských činností, konzumace jejich produktů)
- Jízda na koni
- Trhy, řemesla, poutě, výstavy
- Zimní sporty
- Rybaření
- Pamětihodnosti, příroda
- Školy v přírodě, soustředění
- Ekoagroturistika (ubytování na ekologicky hospodařící farmě či usedlosti produkující bio-produkty, účast na zemědělských pracích a konzumace jejich produktů)

12. Má venkovský turismus negativní vliv na odpadové hospodářství a životní prostředí v městysi Křemže a jeho okolí?

Nápověda k otázce: *Vyberte jednu odpověď*

- Ne
- Ano
- Nevím

13. Chcete, aby se ve Vaší obci více rozvíjel venkovský turismus?

Nápověda k otázce: *Vyberte jednu odpověď*

- Ne
- Ano