

Odpadové hospodářství v obci Nový Bor

Vážená paní, vážený pane

Dovolte mi obrátit se na Vás s prosbou o vyplnění tohoto dotazníku, který slouží k analýze odpadového hospodářství v obci Nový Bor. Dotazník je anonymní, veškeré Vámi zvolené odpovědi budou zpracovány pouze pro diplomovou práci.

1. Pohlaví

- Muž
- Žena

2. Váš věk

- 15-25 let
- 26-40 let
- 41-55 let
- 56 a více

3. Vaše vzdělání

- Základní
- Střední bez maturitní zkoušky
- Střední s maturitní zkouškou
- Vyšší odborné
- Vysokoškolské

4. Je pro Vás počet kontejnerů na smíšený komunální odpad dostačující?

- Ano
- Spíše ano
- Spíše ne
- Ne

5. Je pro Vás počet kontejnerů na tříděný odpad dostačující?

- Ano
- Spíše ano
- Spíše ne
- Ne

6. Třídíte odpad?

- Ano
- Spíše ano
- Spíše ne
- Ne

7. Třídí odpad všichni členové Vaší rodiny?

- Ano
- Spíše ano
- Spíše ne
- Ne

8. Který odpad třídíte?

- Plasty
- Papír
- Sklo
- Kovový odpad
- Elektro
- Tetrapak
- Bio odpad
- Potravinářský olej

9. Jaké kontejnery na tříděný odpad jsou ve Vaší blízkosti?

- Plast
- Papír
- Sklo
- Kovový odpad
- Elektro
- Bio odpad
- Tetrapak
- Potravinářský olej

10. Jak daleko máte ke kontejnerům na tříděný odpad?

- Do 50m
- 50 – 100m
- 100 – 200m
- Více než 200m

11. Je pro Vás docházková vzdálenost ke kontejnerům na tříděný odpad přijatelná?

- Ano
- Spíše ano
- Spíše ne
- Ne

12. Je pro Vás docházková vzdálenost ke kontejnerům rozhodující faktor o tom zda třídíte?

- Ano
- Spíše ano
- Spíše ne
- Ne

13. Využíváte sběrný dvůr?

- Ano
- Ne
- Proč ne:

14. Je podle Vás výše poplatku za odvoz a likvidaci odpadu adekvátní?

- Ano
- Spíše ano
- Spíše ne
- Ne

15. Je interval vývozu odpadu dostačující?

- Ano
- Spíše ano
- Spíše ne
- Ne

16. Jak byste ohodnotili odpadové hospodářství ve Vaší obci?

(Výše poplatku, intervaly vývozu, docházkovou vzdálenost ke kontejnerům)
(Hodnocení jako známky ve škole, 1 nejlepší, 5 nejhorší)

1 2 3 4 5

17. Děláte něco proto, abyste vyprodukovali méně odpadu?

- Ano
- Spíše ano
- Spíše ne
- Ne

18. Víte, jak se nakládá s odpadem?

- Ano
- Spíše ano
- Spíše ne
- Ne

19. Měli byste zájem o více informací a osvětu v oblasti odpadového hospodářství?

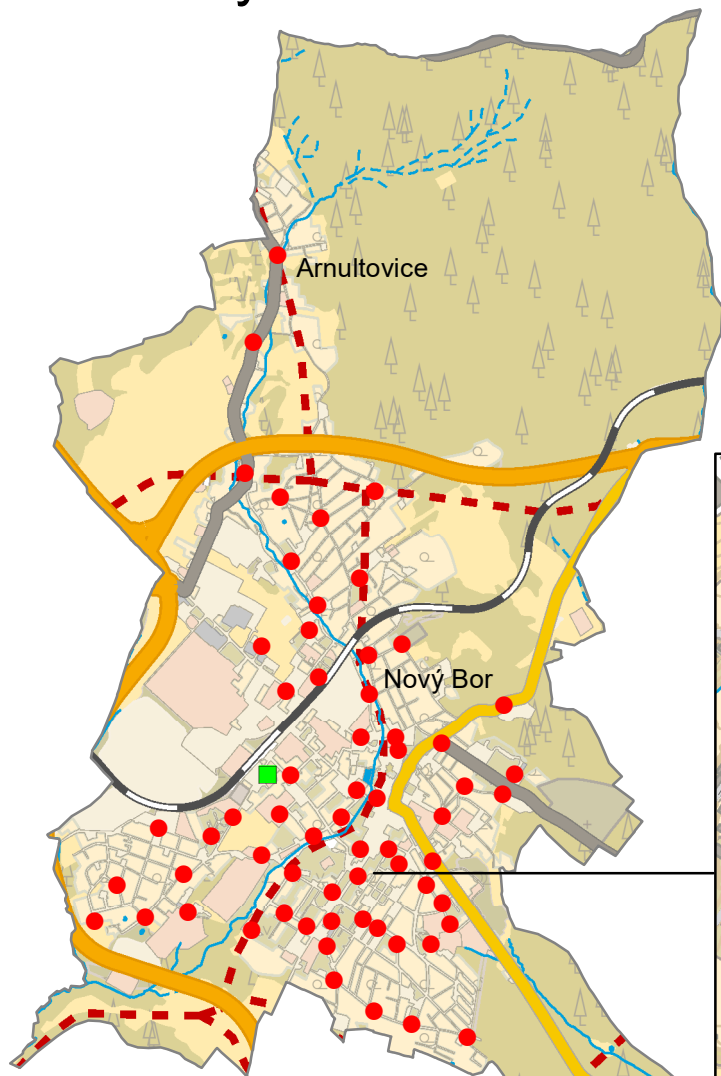
- Ano
- Spíše ano
- Spíše ne
- Ne

20. Jaký je Váš celkový názor na tuto problematiku, máte snad ještě něco na srdci?

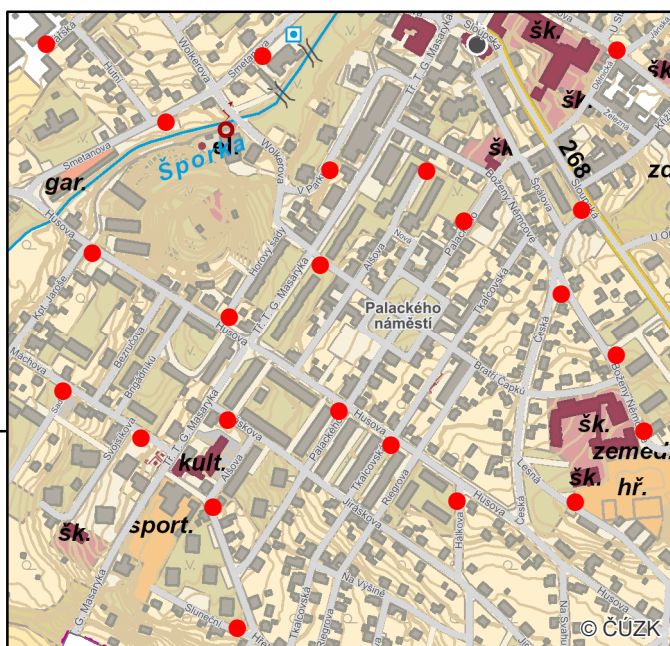
Poř.	Stanoviště	GPS souřadnice	sklo barevné	plasty	náp.karton Y	papír	sklo bílé	kovy	elektro	textil	celkem nádob
1	Barum	50.763891N, 14.562584E	1	1		1		1			4
2	Boženy Němcové	50.754526N, 14.560964E	1	1	1	1					4
3	Boženy Němcové sídliště (naproti ZŠ)	50.754526N, 14.560964E	1	1	1	1					4
6	Crystal-samobsluha	50.761661N, 14.553548E	1	1	1	1	1			1	6
5	Česká	50.7559406N, 14.5591097E	1	2	1	1		1	1		7
6	Divadlo	50.7639350N, 14.5502369E	1	1	1	1		1		1	6
7	DPS stará	50.761349N, 14.556081E	1	1	1	1					4
8	G. Svobody-1-U 2 lip	50.7719122N, 14.5436961E	1	2	1	1					5
9	2.Kaplička	50.7685469N, 14.5473692E	1	2	1	1					5
10	3.Hasiči	50.7634856N, 14.5536794E	1	2	1	1	1				6
11	4.U Souparů	50.7668911N, 14.5495092E	1	2	1	1					5
12	5.Nad obchvatem	50.7773481N, 14.5431008E	1	1	1	1					4
13	Hřebenka x Alšova	50.7528739N, 14.5531800E	1	1	1	1					4
14	Hřebenka x Na Svahu	50.7501175N, 14.5594556E	1	1	1	1					4
15	Hřebenka-sídliště	50.7515233N, 14.5539378E	1	1	1	1					4
16	Hřebenka x Lesná	50.7499558N, 14.5630664E	1	1	1	1					4
17	Hřebenka (kopc tele)	50.750381N, 14.556922E	1	1	1	1	1				5
18	Husova x Tkalcovská (před trávníkem)	50.7539722N, 14.5563400E	1	1	1	1	1	1			4
19	Husova x Hájkova	50.7533531N, 14.5576833E	1	1	1	1		1			4
20	Husova x Kpt.Jaroše	50.7556694N, 14.5502803E	1	1	1	1					4
21	Husova x Palackého	50.7542556N, 14.5553303E	2	3	1	3	1				10
22	Kalimova	50.7588900N, 14.5595386E	1	2	1	1	1			1	7
23	Kpt. Jaroše (vzadu u trafostanice)	50.7531589N, 14.5480800E	1	1	1	1		1			5
24	Hutní x Sklářská	50.7580564N, 14.5489147E	1	1	1	1					4
25	Jiráskova x Alšova	50.7537936N, 14.5536564E	1	1	1	1	1				5
26	Jungmanova x Žižkova	50.7705086N, 14.5489586E	1	1	1	1					4
27	Jungmanova u taťa	50.7712253N, 14.5462117E	1	2	1	2	1	1			8
28	Ke koupališti	50.7530714N, 14.5411517E	1	1	1	1	1	1			6
29	Lázeňská	50.7718542N, 14.5522569E	1	2	1	1	1	1			7
30	Lesná (parkoviště)	50.7535278N, 14.5598903E	1	2	1	1	1	1			7
31	Máchova x Sadová	50.7540089N, 14.5501136E	1	2	1	1	1		1		7
32	Matějkova x Wolkerova	50.7596889N, 14.5494061E	1	1	1	1	1	1			6
33	Nemocniční	50.7631506N, 14.5482494E	1	1	1	1					4
34	Nová Skalice - Jablonořová	50.7526681N, 14.5378389E	1	1	1	1					4
35	Nová Skalice (u Hájka)	50.756804N, 14.541241E	1	2	1	2	1	1			8
36	Nová Skalice - Višňová x Jahodová	50.7541975N, 14.5390256E	1	2	1	1					5
37	Palackého u MŠ	50.7566797N, 14.5571131E	1	2	1	2				1	7
38	Penny	50.7648086N, 14.5461861E	1	1	1	1	1			1	6
39	Poilklinka	50.7594983N, 14.5537575E	1	1	1	1					4
40	Prokopa Velkého u pěší zóny	50.760240N, 14.560736E	1	1	1	1	1				4
41	Rumburských hrdinů - nahoře	50.7618897N, 14.5588172E	1	2	1	1	1		1		8
42	Rumburských hrdinů - dole u kotelny	50.760108N, 14.563255E	1	1	1	1					4

43	Rumburských hrdinů - nové bytovky - Zahn	50.761031N, 14.563818E	1	1	1	1	1	1	1	1	1	1	1	1	1	1	5
44	Severní	50.7657978N, 14.5491994E	1	2	1	1	1	1	1	1	1	1	1	1	1	1	7
45	Sloupská u Vodenky	50.7569661N, 14.5592733E	1	1	1	1	1	1	1	1	1	1	1	1	1	1	6
46	Skalkická - u garáží	50.7576406N, 14.5459758E	1	2	1	1	2	1	1	1	1	1	1	1	1	1	7
47	Skalkická sídliště	50.7567789N, 14.5446797E	1	1	1	1	1	1	1	1	1	1	1	1	1	1	4
48	Park vzadu u Športky	50.758291N, 14.552954E	1	1	1	1	1	1	1	1	1	1	1	1	1	1	4
49	Smetanova u garáží	50.7573244N, 14.5511644E	1	1	1	1	1	1	1	1	1	1	1	1	1	1	4
50	Sportovní hala	50.7535864N, 14.5437967E	1	1	1	1	1	1	1	1	1	1	1	1	1	1	1
51	Stadion	50.7562519N, 14.5480903E	1	1	1	1	1	1	1	1	1	1	1	1	1	1	1
52	Svojsíkova	50.7536000N, 14.5517156E	1	1	1	1	1	1	1	1	1	1	1	1	1	1	4
53	Svatopluka Čecha, u Parkhotelu	50.7618967N, 14.5557608E	1	2	2	1	2	2	2	2	2	2	2	2	2	2	7
54	T. G. M. X. Br. Čapků u pizzerie	50.7559500N, 14.5546217E	1	2	2	1	1	1	1	1	1	1	1	1	1	1	6
55	Aišova za domem 810	50.7571803N, 14.5562825E	1	2	2	1	1	1	1	1	1	1	1	1	1	1	6
56	Třiznice	50.759269N, 14.555092E	1	1	1	1	1	1	1	1	1	1	1	1	1	1	4
57	U Michaele - Horovy Sady	50.7551514N, 14.5529892E	1	2	2	1	1	1	1	1	1	1	1	1	1	1	5
58	U vodárny	50.7682275N, 14.5520358E	1	2	2	1	1	1	1	1	1	1	1	1	1	1	8
59	V parku	50.7570575N, 14.5544353E	1	2	2	1	1	2	2	1	1	1	1	1	1	1	8
60	Vodní	50.7810581N, 14.5438814E	1	2	2	1	1	1	1	1	1	1	1	1	1	1	5
61	Zahradní (u Koletů)	50.7550347N, 14.5432206E	1	1	1	1	1	1	1	1	1	1	1	1	1	1	4
62	ZŠ U Lesa	50.7545081N, 14.5609250E	1	1	1	1	1	1	1	1	1	1	1	1	1	1	5
63	Žižkova-u squash-relax	50.7650811N, 14.5533158E	1	1	1	1	1	1	1	1	1	1	1	1	1	1	3
64	Janov rybníček pod CO	50.7404619N, 14.5747217E	1	1	1	1	1	1	1	1	1	1	1	1	1	1	3
65	Janov - sklad CO	50.740526N, 14.573196E	1	1	1	1	1	1	1	1	1	1	1	1	1	1	5
66	Janov - u rybníčku	50.7412764N, 14.5787150E	1	2	2	1	1	1	1	1	1	1	1	1	1	1	5
67	Bukovany	50.7164894N, 14.5754039E	2	2	2	1	1	1	1	1	1	1	1	1	1	1	7
68	Pihel-Dolní - bytovky	50.7236347N, 14.5670442E	1	2	2	1	1	1	1	1	1	1	1	1	1	1	6
69	Pihel Horní Dětské hřiště	50.7337367N, 14.5426167E	1	1	1	1	1	1	1	1	1	1	1	1	1	1	5
70	Pihel-Horní - směr Skalice	50.7315167N, 14.5466258E	2	2	2	1	1	2	2	2	2	2	2	2	2	2	7
71	Chomoupy	50.7268383N, 14.5773508E	1	1	1	1	1	1	1	1	1	1	1	1	1	1	4
72	Pihel - golf	50.7149967N, 14.5490272E	1	1	1	1	1	1	1	1	1	1	1	1	1	1	3
73	Arnultovice - Vančurova	50.7657039N, 14.5554500E	1	1	1	1	1	1	1	1	1	1	1	1	1	1	3
	CELKEM stanovišť		74	102	64	80	23	20	5	7						375	

STANOVIŠTĚ NÁDOB NA TŘÍDĚNÝ ODPAD ve městě Nový Bor v roce 2021



Centrum města



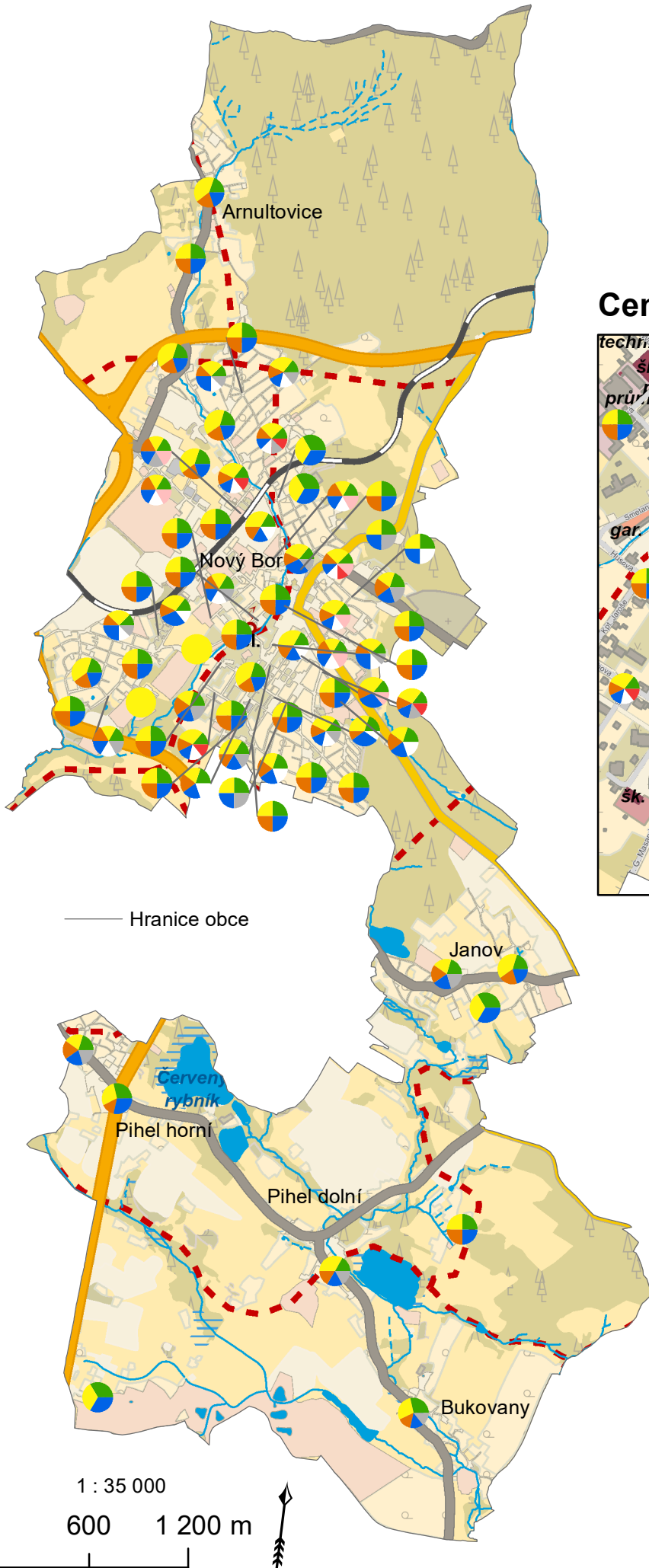
- Sběrný dvůr
- Stanoviště
- Hranice obce

1 : 35 000

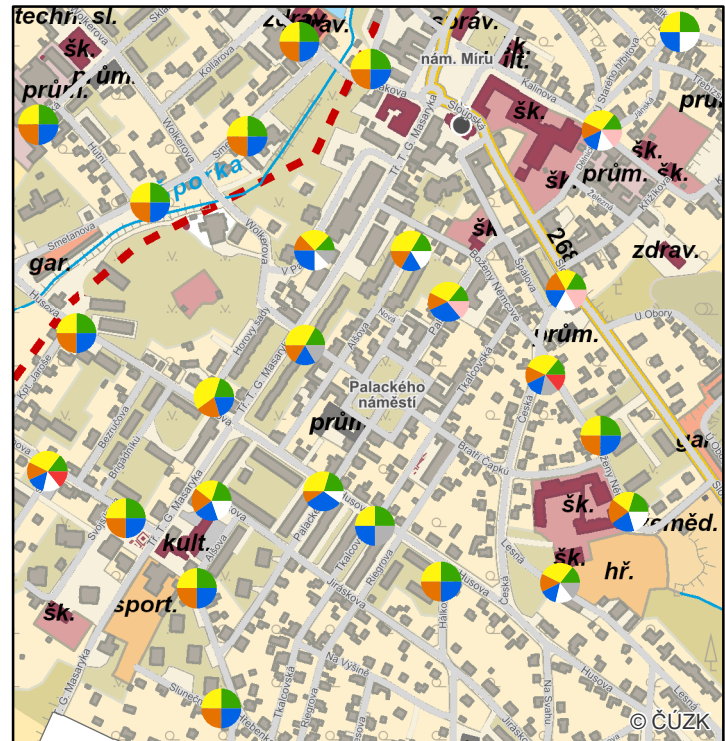
0 750 1 500 m



DRUHÝ NÁDOB NA TŘÍDĚNÝ ODPAD ve městě Nový Bor v roce 2021



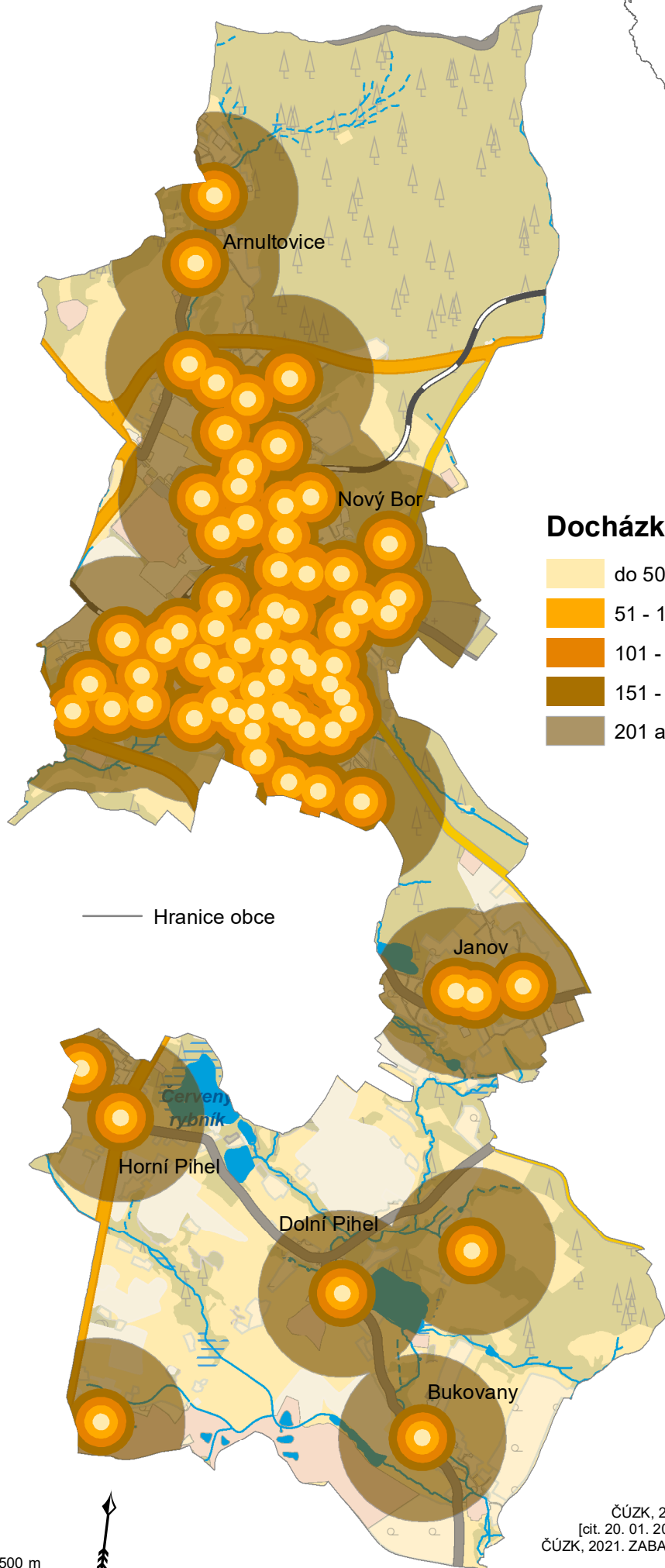
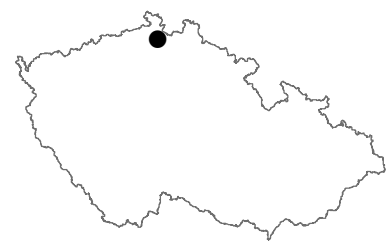
Centrum města



Druhy tříděných komodit

-  Sklo barevné
-  Plasty
-  Nápojový karton
-  Papír
-  Sklo bílé
-  Kovy
-  Elektro odpad
-  Textil

DOCHÁZKOVÁ VZDÁLENOST KE SBĚRNÝM HNÍZDŮM ve městě Nový Bor v roce 2021



Docházková vzdálenost

- do 50 m
- 51 - 100 m
- 101 - 150 m
- 151 - 200 m
- 201 a více m

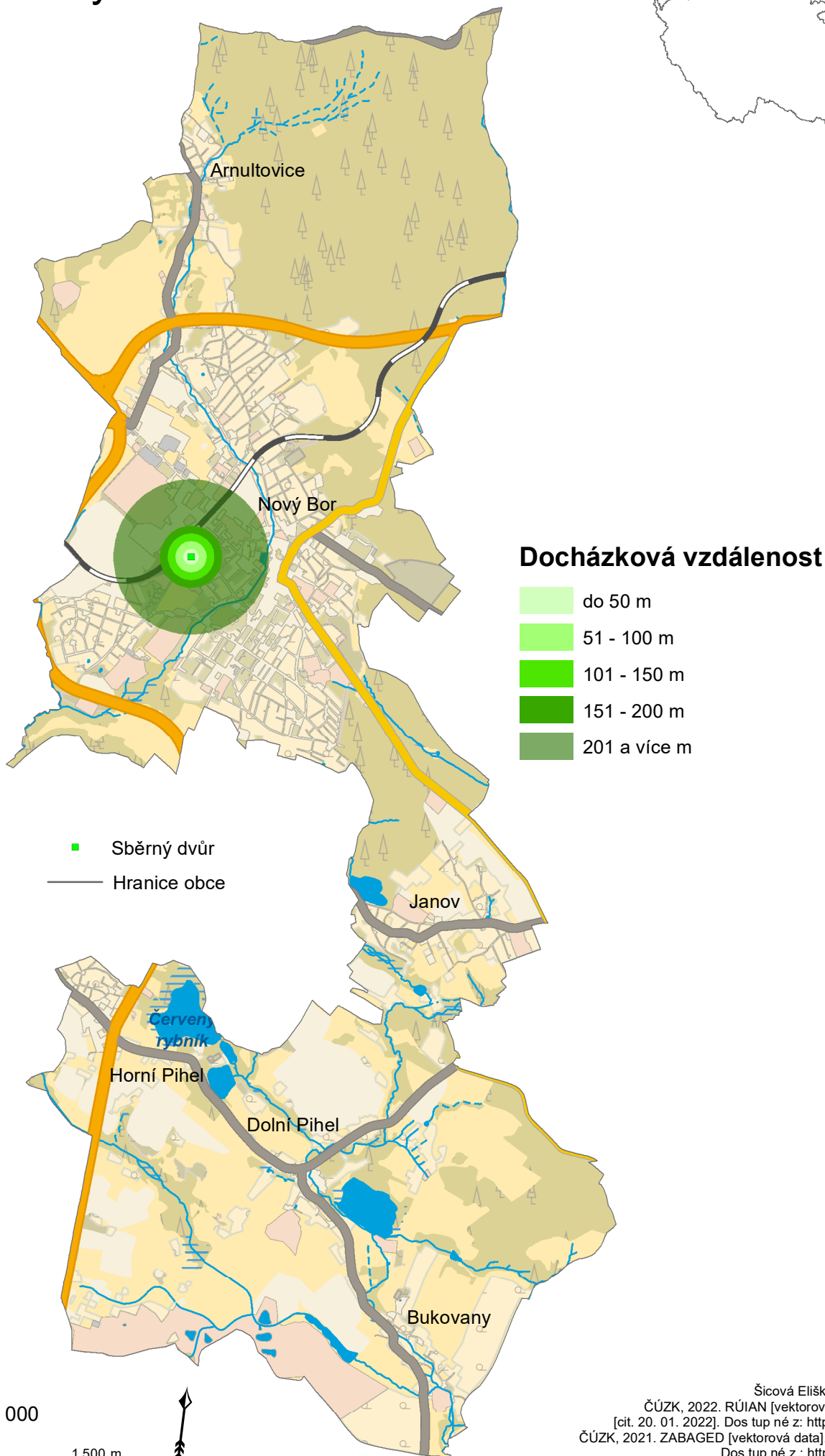
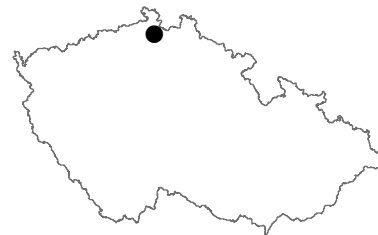
Hranice obce

1 : 35 000

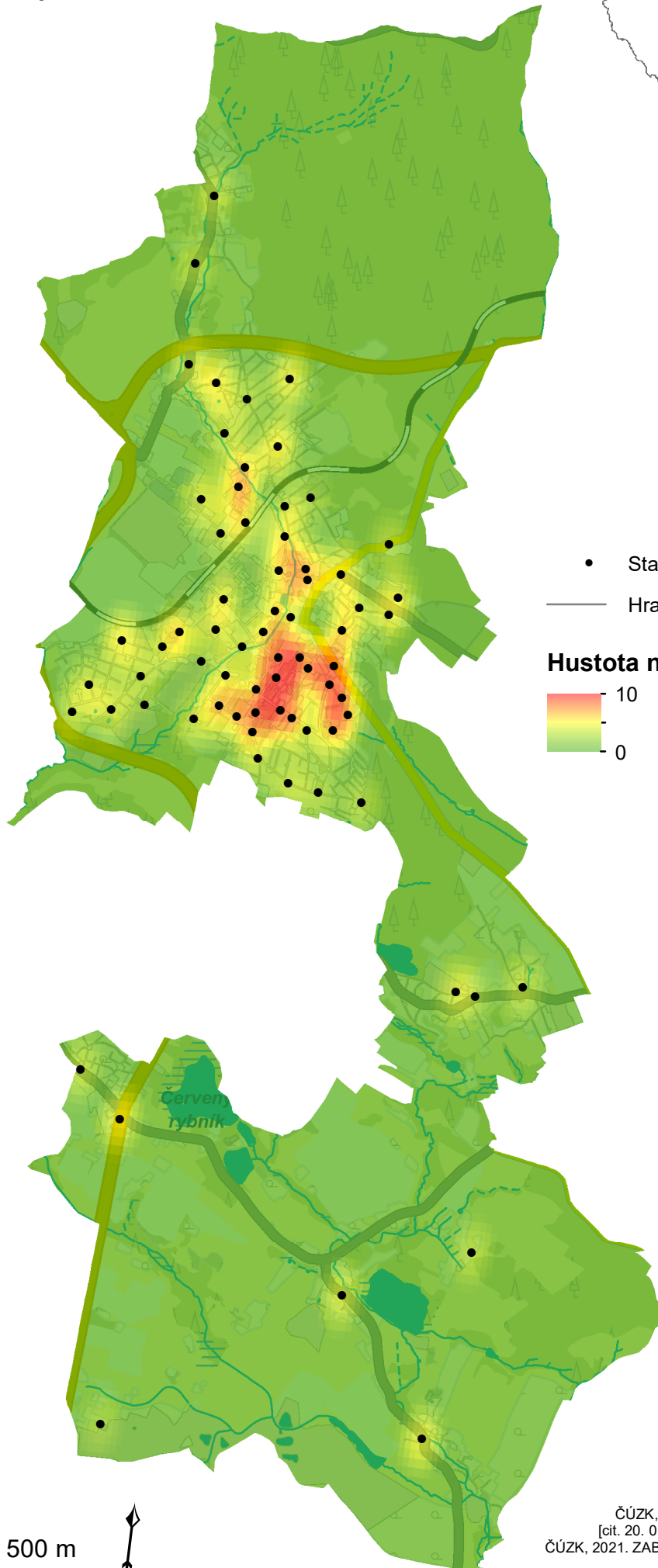
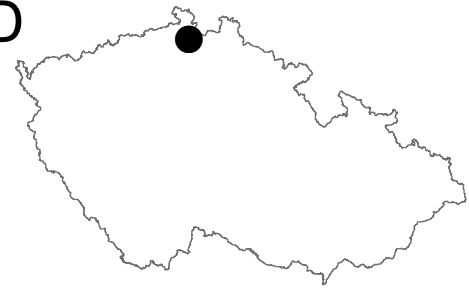
0 750 1 500 m

Šicová Eliška ČZU Praha 2022
ČÚZK, 2022. RÚIAN [vektorová data formátu vfr].
[cit. 20. 01. 2022]. Dos tuj né z : [http s : //1url.cz/KKc1T](http://1url.cz/KKc1T)
ČÚZK, 2021. ZABAGED [vektorová data]. [cit. 20. 01. 2022].
Dos tuj né z : [htp s : //1url.cz/KKce8](http://1url.cz/KKce8)
Stanoviště nádob , MÚ Nový Bor [cit. 20. 01. 2022].

DOCHÁZKOVÁ VZDÁLENOST KE SBĚRNÉMU DVŮRU ve městě Nový Bor v roce 2021



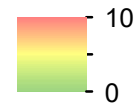
HUSTOTA NÁDOB NA TŘÍDĚNÝ ODPAD ve městě Nový Bor v roce 2021



• Stanoviště nádob

— Hranice obce

Hustota nádob na tříděný odpad

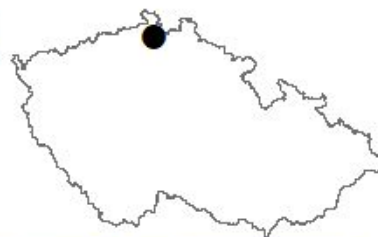


1 : 35 000

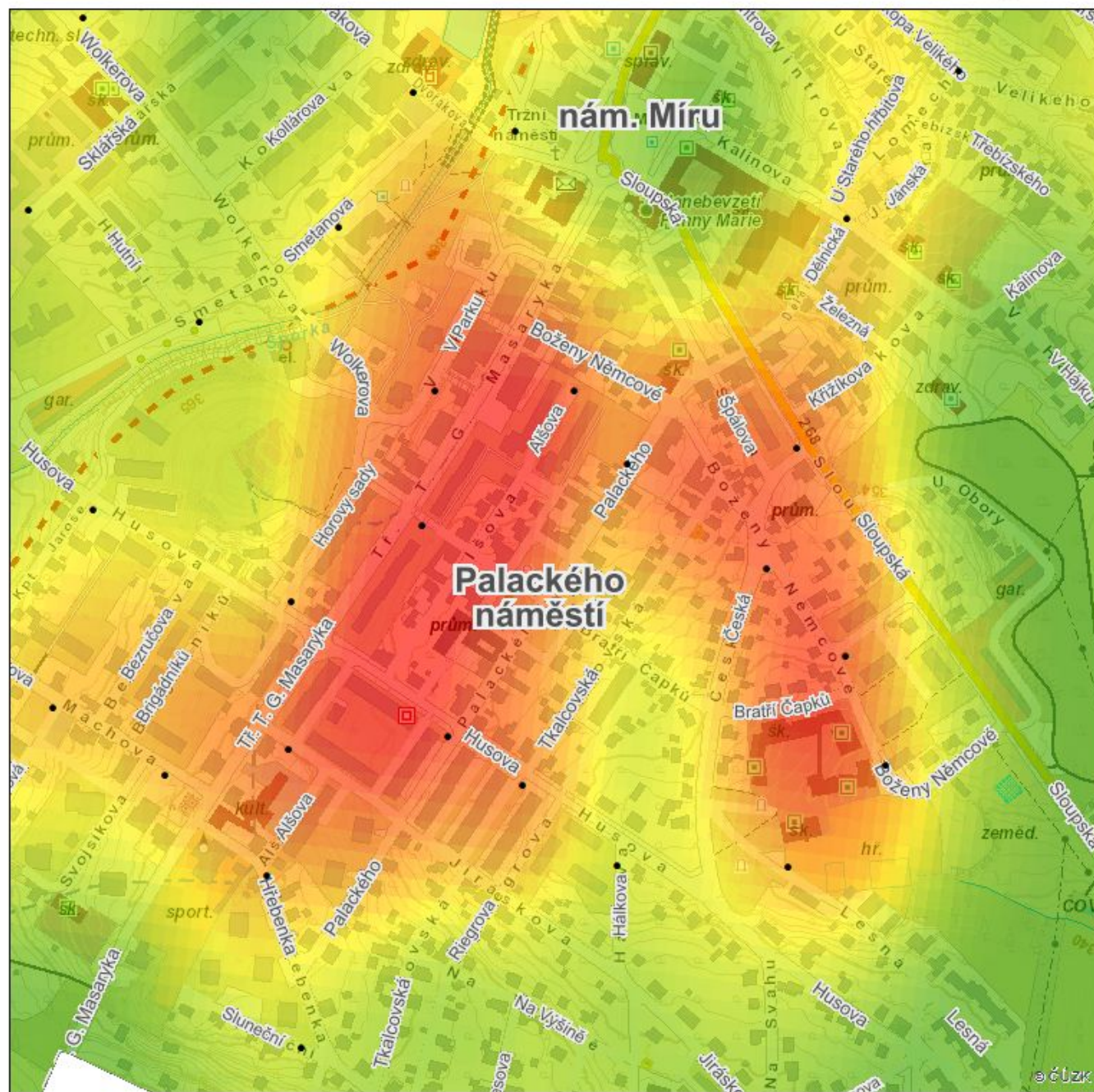
0 750 1 500 m



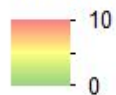
HUSTOTA NÁDOB NA TŘÍDĚNÝ ODPAD ve městě Nový Bor v roce 2021



Centrum města



Hustota nádob na tříděný odpad



- Stanoviště nádob
- Hranice obce

1 : 5 000

