



Obrázek 2: Mapa studované vegetace u Brněnské přehrady (Zdroj: Mapy.cz)



Obrázek 3: Mapa studované vegetace v Modřicích (Zdroj: Mapy.cz)



Obrázek 4: Mapa studované vegetace v Tišnově (Zdroj: Mapy.cz)



Obrázek 5: Fytocenologický snímek č. 1 pravého břehu u přehrady z roku 2013



Obrázek 6: Fytocenologický snímek č. 1 pravého břehu u přehrady z roku 2015



Obrázek 7: Fytocenologický snímek č. 2 orné půdy u Brněnské přehrady z roku 2013



Obrázek 8: Fytocenologický snímek č. 2 orné půdy u Brněnské přehrady z roku 2015



Obrázek 9: Fytocenologický snímek č. 3 neobdělávané plochy u přehrady z roku 2013



Obrázek 10: Fytocenologický snímek č. 3 neobdělávané plochy u přehrady z roku 2014



Obrázek 11: Fytocenologický snímek č. 4 pravého břehu v Modřicích z roku 2013



Obrázek 12: Fytocenologický snímek č. 4 pravého břehu v Modřicích z roku 2015



Obrázek 13: Fytocenologický snímek č. 5 orné půdy v Modřicích z roku 2013



Obrázek 14: Fytocenologický snímek č. 5 orné půdy v Modřicích z roku 2014



Obrázek 15: Fytocenologický snímek č. 6 levého břehu v Tišnově z roku 2014



Obrázek 16: Fytocenologický snímek č. 6 levého břehu v Tišnově z roku 2015



Obrázek 17: Fytocenologický snímek č. 7 z orné půdy v Tišnově z roku 2013





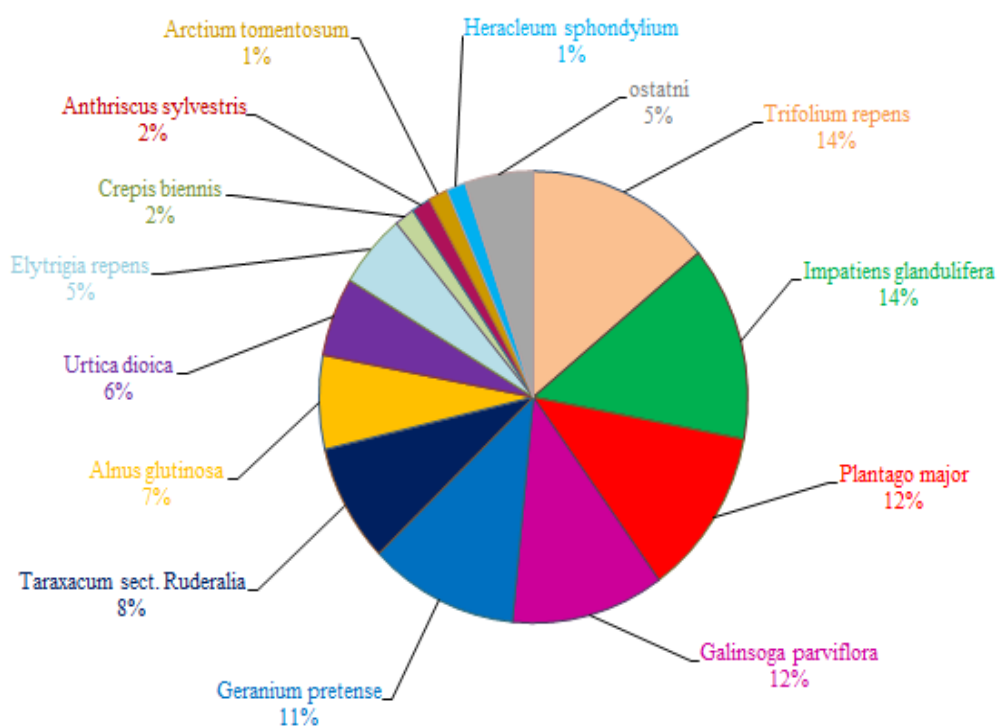
Obrázek 18: Fytocenologický snímek č. 7 z orné půdy v Tišnově z roku 2014



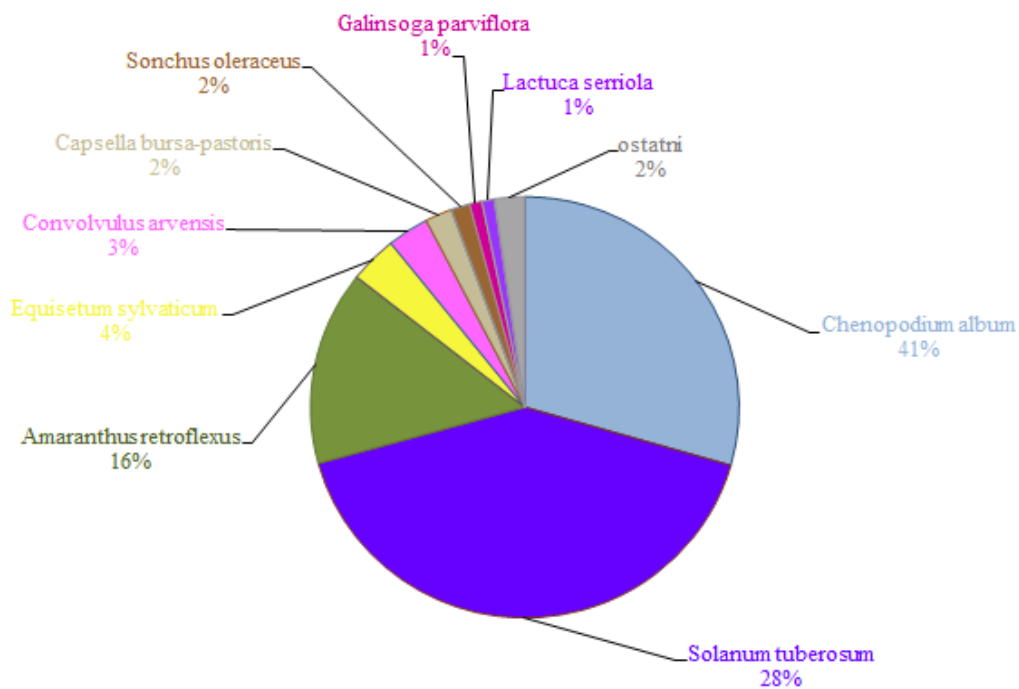
Obrázek 19: Fytocenologický snímek č. 8 neobdělávané plochy v Tišnově z roku 2014



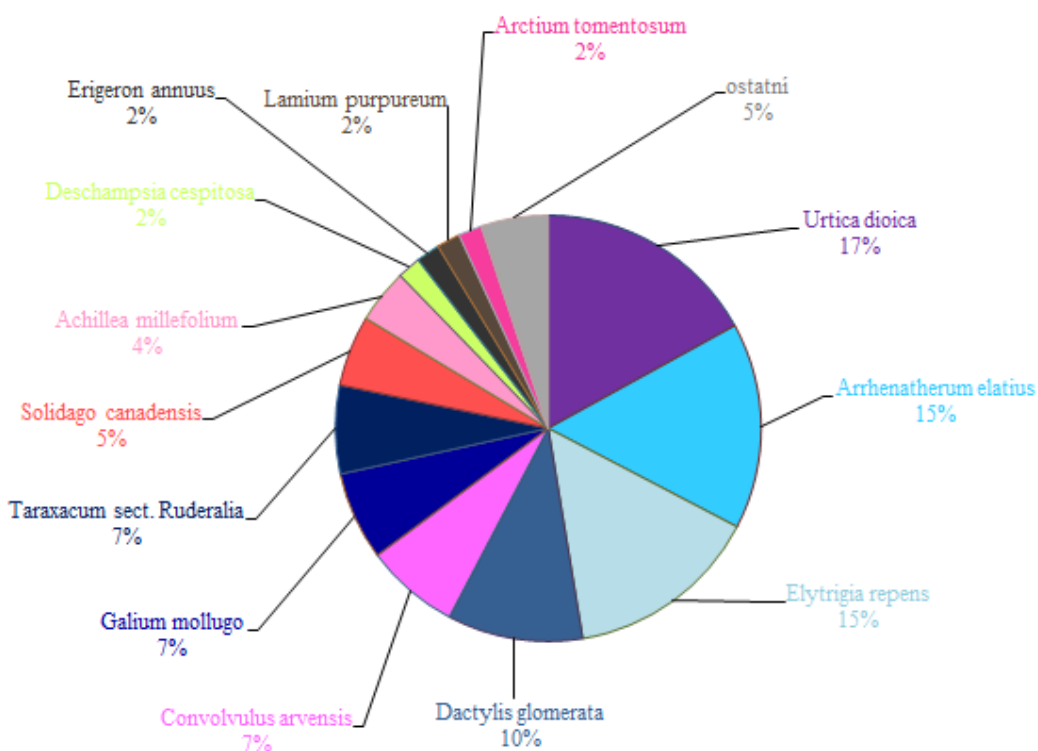
Obrázek 20: Fytcenologický snímek č. 8 neobdělávané plochy v Tišnově z roku 2015



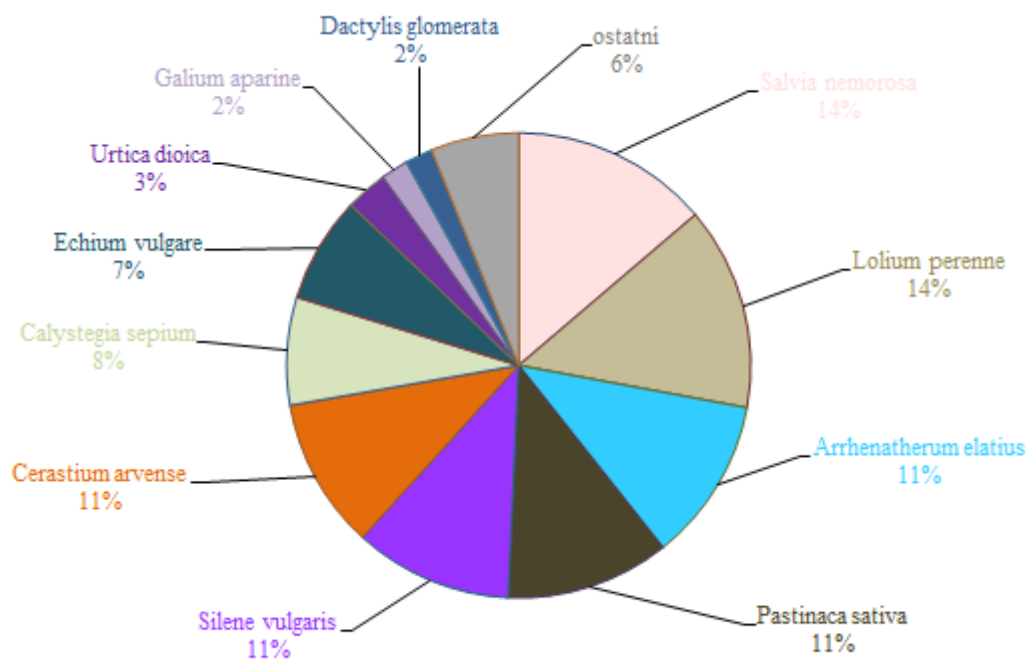
Obrázek 21: Graf zobrazující zastoupení jednotlivých druhů na stanovišti břeh Svratky u Brněnské přehrady v letech 2013–2015



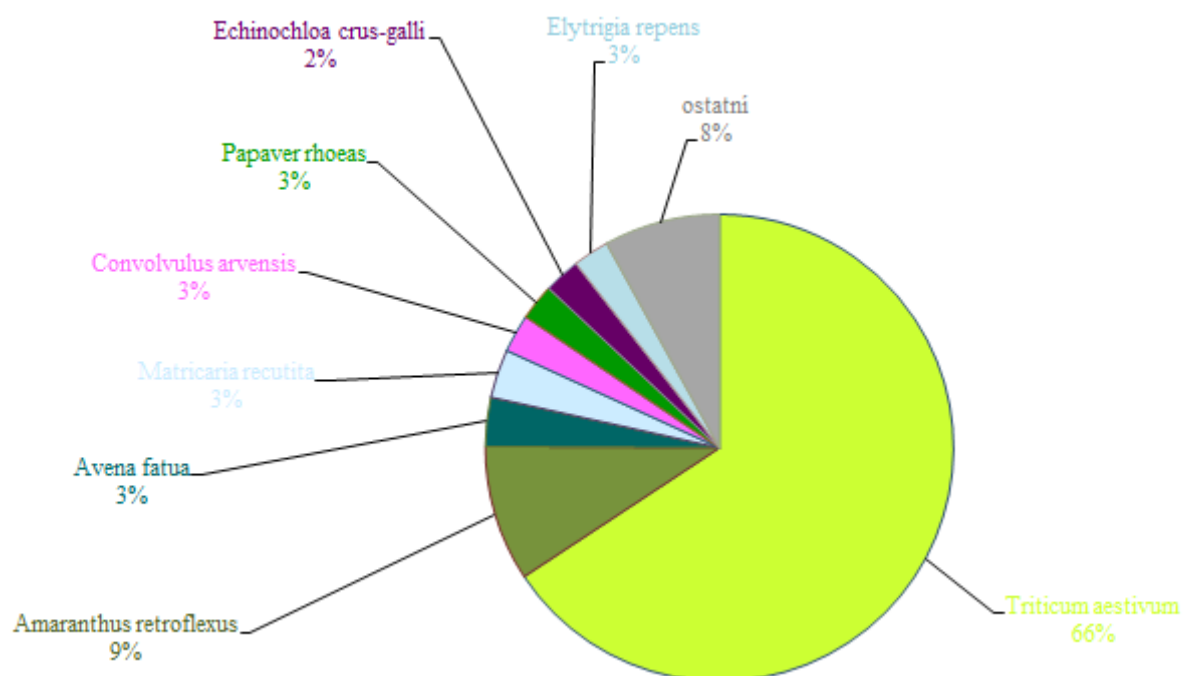
Obrázek 22: Graf zobrazující zastoupení jednotlivých druhů na stanovišti orné půdy u Brněnské přehrady v letech 2013–2015



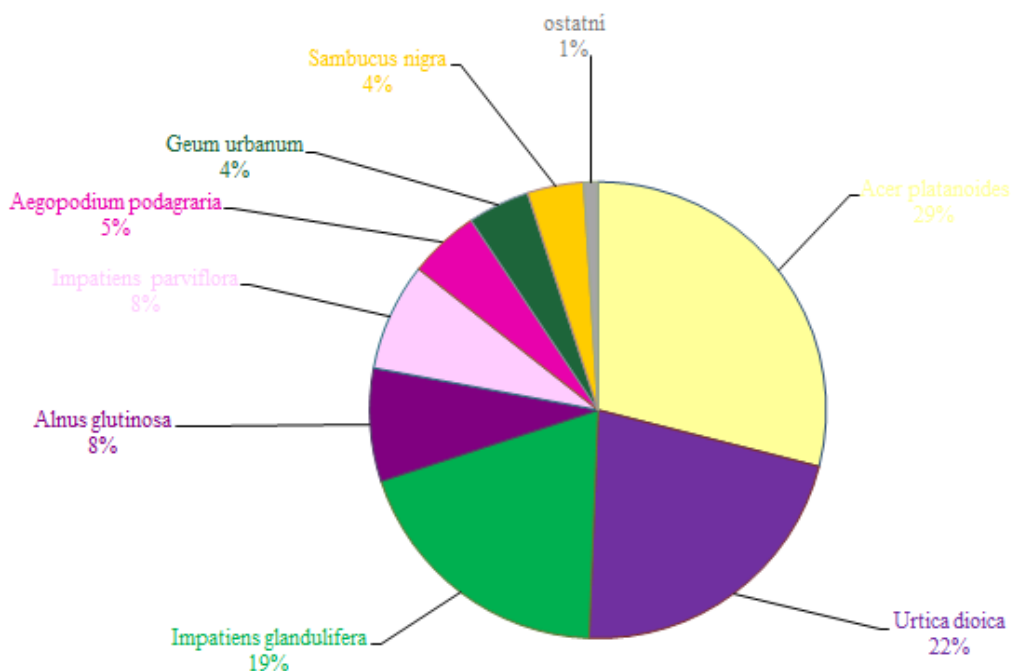
Obrázek 23: Graf zobrazující zastoupení jednotlivých druhů na stanovišti neobdělávané plochy u Brněnské přehrady v letech 2013–2015



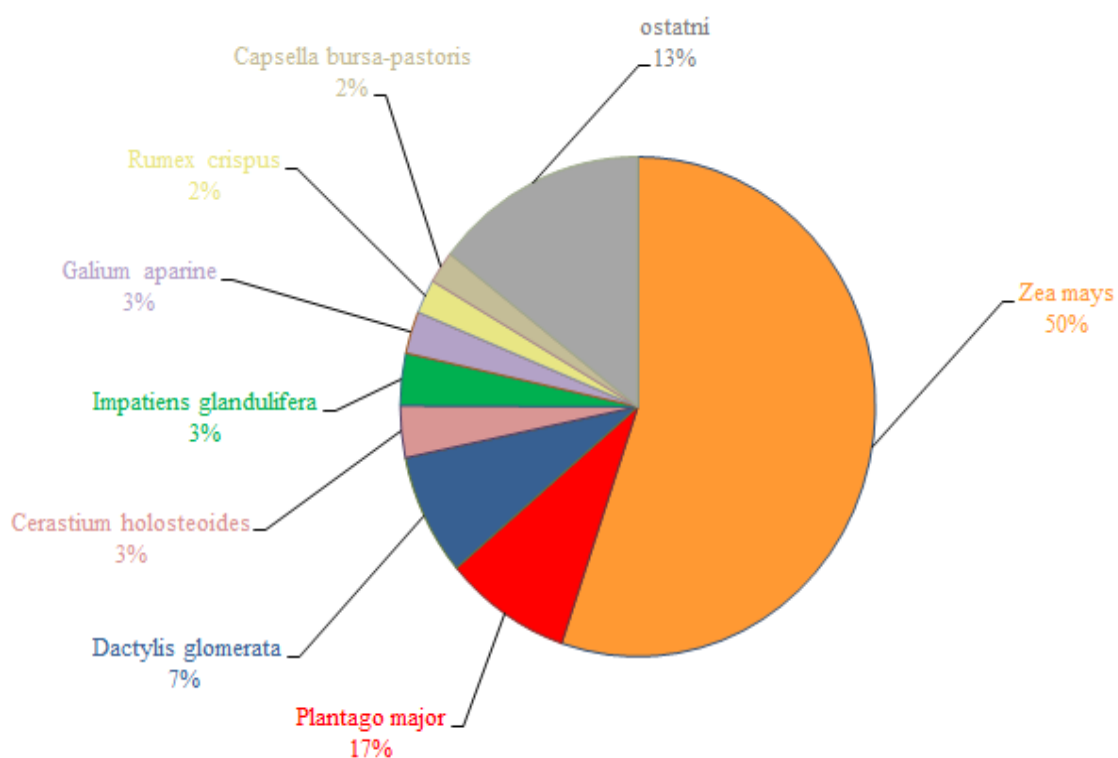
Obrázek 24: Graf zobrazující zastoupení jednotlivých druhů na stanovišti břeh Svratky v Modřicích v letech 2013–2015



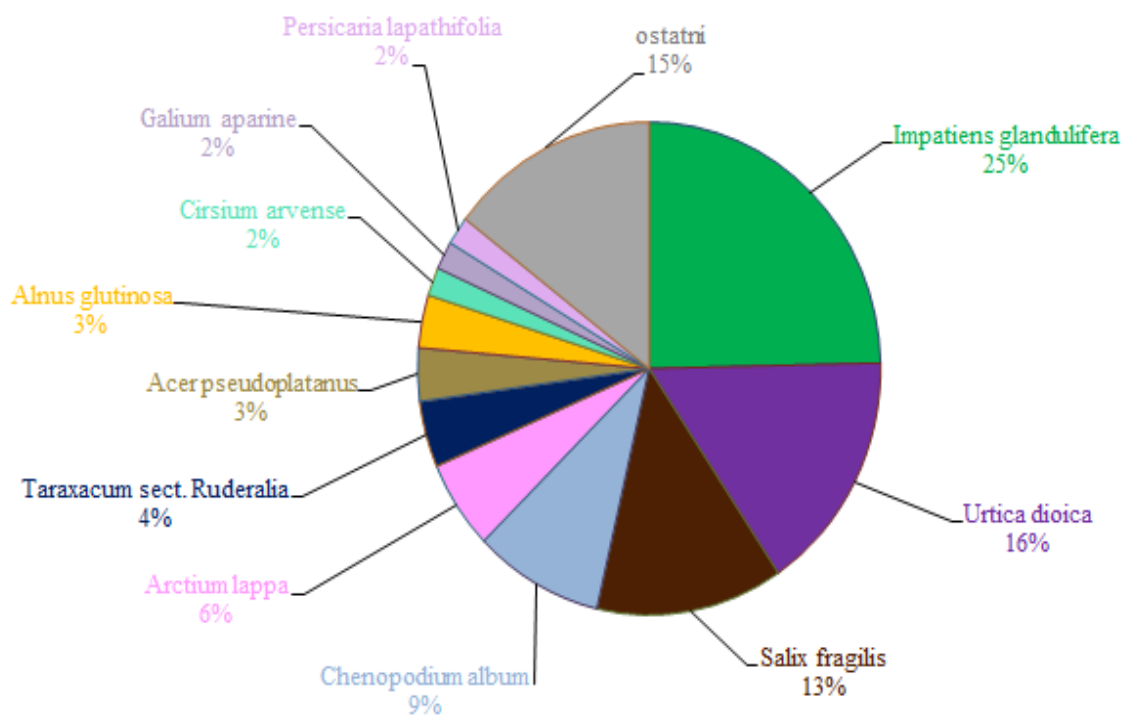
Obrázek 25: Graf zobrazující zastoupení jednotlivých druhů na stanovišti orné půdy v Modřicích v letech 2013–2015



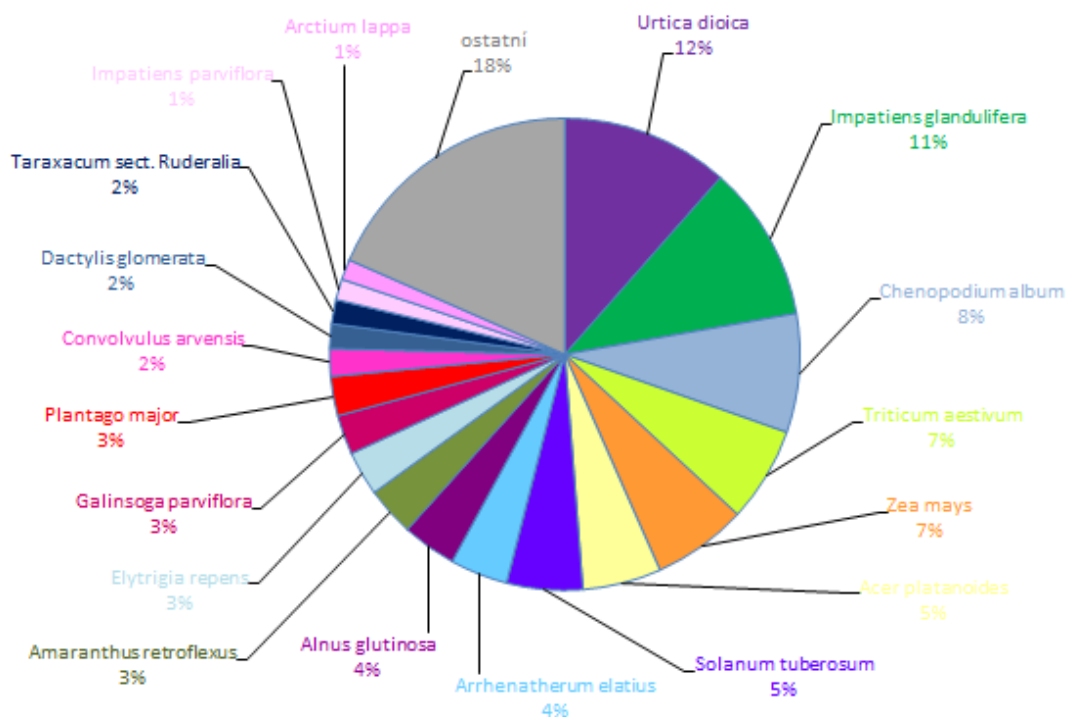
Obrázek 26: Graf zobrazující zastoupení jednotlivých druhů na stanovišti břeh Svratky v Tišnově v letech 2013–2015



Obrázek 27: Graf zobrazující zastoupení jednotlivých druhů na stanovišti orné půdy v Tišnově v letech 2013–2015



Obrázek 28: Graf zobrazující zastoupení jednotlivých druhů na stanovišti neobdělávané plochy v Tišnově v letech 2013–2015



Obrázek 29: Graf zobrazující zastoupení jednotlivých druhů v letech 2013–2015