









© SITMP  
© ČSÚ

PODKLAD

-  Linky MHD
-  Hranice města
-  Katastrální území

ZÁKL. SÍDELNÍ JEDNOTKY  
- HUSTOTA OBYV. NA 1KM<sup>2</sup>

-  0 - 100
-  101 - 300
-  301 - 2000
-  2001 - 5000
-  5001 - 16830

PŘÍLOHA č.2 K BAKALÁŘSKÉ PRÁCI

NÁZEV:  
KARTOGRAM HUSTOTY OBYVATEL NA 1km<sup>2</sup>

VYPRACOVAL:  
JAKUB TOMRDLE

VEDOUcí PRÁCE:  
Ing. DANIEL FRANKE, Ph.D.