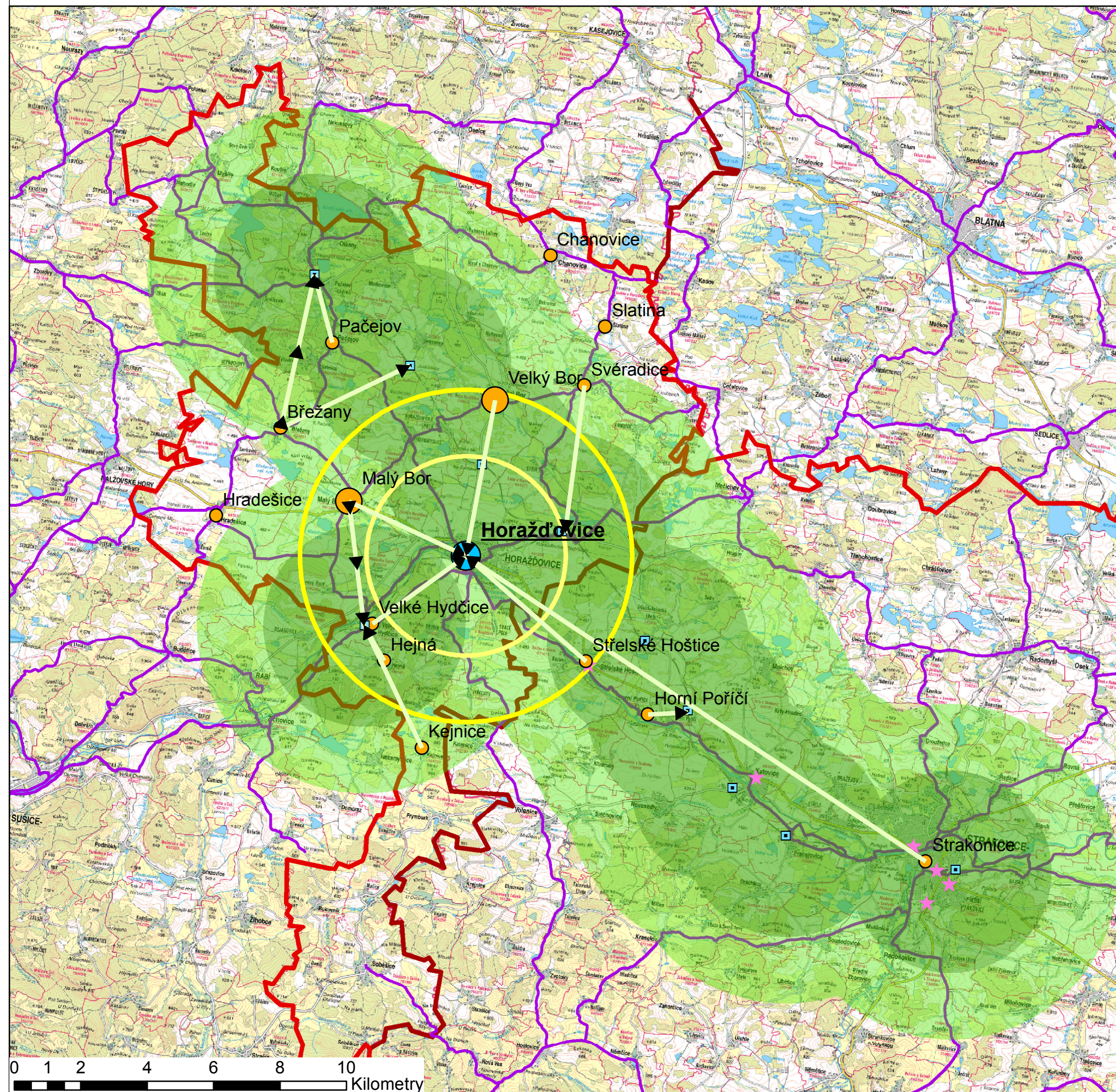















# Obsluhovatelné území hlavního pracoviště Horažďovice



## Legenda

-  Hranice místního pracovištního obvodu
-  Hranice Jihočeského kraje
-  Cyklotrasy
-  Hlavní pracoviště
- Počet vyjíždějících**
-  10 - 50
-  51 a více
-  Železniční stanice
-  Obsluhovatelné území 3km
-  Obsluhovatelné území 5km
-  Území obsluhovatelné dojíždkou na kole 3km
-  Území obsluhovatelné dojíždkou na kole 5km
-  Sekundární směr vyjíždky
-  Předpokládaný směr vyjíždky
-  Servisní místa

1:125 000



Vypracoval: Petr Barviř  
Číslo přílohy: 2