

PŘÍLOHY

Příloha 1: Přehled omezení v oblastech Přírodních Památek (PP) a Přírodních Rezervací (PR) v CHKO Beskydy.

Zdroj: Vlastní zpracování dle údajů ze Správy CHKO Beskydy.

Kategorie	Název	Omezení vstupu mimo cesty/vjezd motorovými vozidly	Pořádání hromadných akcí	Další činnosti vyžadující souhlas správy CHKO Beskydy
PP	Brodská	ANO	ANO	sběr rostlin či odchyt živočichů
PR	Bučací potok	ANO	ANO	
PP	Byčinec	ANO		
PR	Čerňavina	ANO	ANO	
PR	Draplavý	ANO	ANO	omezení vstupu v období toku a hnízdění ptáků tj. od 1. března do 31. července
PR	Galovské lúky	NE	ANO	provádět výstavbu mysliveckých zařízení určených k lovu a pozorování zvěře a k chovu zvěře a péči o zvěř
PR	Gutské peklo	ANO	ANO	
PR	Huštýn	ANO	ANO	
PP	Kladnatá - Grapy	ANO	ANO	sbírat či odchytávat rostliny a živočichy; zákaz vstupu a vjezdu na vodou ovlivněná stanoviště
PR	Klíny	ANO		
PP	Kněhyňská jeskyně	ANO		vstup povolen mimo podzemní prostory
PR	Kršle	NE	ANO	zasahovat do vodního režimu a odtokových poměrů, provádět nahodilou těžbu dřeva
PP	Kudlačena	ANO		
PR	Kutaný	ANO		
PP	Kyčmol	ANO		
PP	Lišková	ANO		
PR	Losový	NE	ANO	stavět myslivecká zařízení k lovu a pozorování zvěře, hnojit, vápnit, používat chemické prostředky
PR	Lysá hora	NE	ANO	zasahovat do vodního režimu a odtokových poměrů, provádět nahodilou těžbu dřeva

Příloha 1: pokračování.

Kategorie	Název	Omezení vstupu mimo cesty/vjezd motorovými vozidly	Pořádání hromadných akcí	Další činnosti vyžadující souhlas správy CHKO Beskydy
PR	Makýta	ANO	ANO	
PR	Malenovický kotel	ANO	ANO	omezení vstupu v období toku a hnízdění ptáků tj. od 1. března do 31. července
PR	Malý Javorník	ANO	ANO	tábořit, rozdělovat ohně; stavět myslivecká zařízení; hnojit/vápnit pozemky, používat chem. prostředky; provádět nahodilou těžbu dřeva
PR	Malý Smrk	ANO	ANO	
PR	Mazácký Grúnik	NE	ANO	omezení vjezdu ano, vstupu ne
PP	Motyčanka	ANO		
PR	Nořičí	ANO	ANO	
PP	Obidová	ANO		
PP	Ondrášovy díry	ANO		vstup povolen mimo podzemní prostory
PP	Pod Juráškou	NE		není dovoleno odvodňování písku, trhání a vyrývání rostlin
PP	Pod Lukšincem	ANO		
PP	Podgrúň	ANO		
PR	Poledňana	NE		
PP	Poskla	ANO		
PP	Rákosina ve Stříteži	NE		zasahovat do vegetačního krytu (vyřezávání rákosu, stromů a křovin, pastva); sbírat rostliny a usmrcovat či odchyťvat živočichy
PR	Ropice	NE		sbírat borůvky pomocí mechanických prostředků (hřebenu), odebrat rašelinu, provádět nahodilou těžbu dřeva
PP	Skálí	ANO	ANO	sbírat či odchyťvat rostliny a živočichy
PP	Smradlavá	ANO	ANO	sbírat či odchyťvat rostliny a živočichy
PR	Smrk	ANO	ANO	
PP	Stříbrník	ANO		
PR	Studenčany	ANO	ANO	
PR	Travný	ANO	ANO	
PR	Travný potok	ANO	ANO	
PR	Trojačka	ANO	ANO	
PP	Uherská	NE	ANO	sbírat či odchyťvat rostliny a živočichy
PR	Uplaz	ANO	ANO	
PR	V Podolankách	NE		

Příloha 1: pokračování.

Kategorie	Název	Omezení vstupu mimo cesty/vjezd motorovými vozidly	Pořádání hromadných akcí	Další činnosti vyžadující souhlas správy CHKO Beskydy
PP	Vachalka	ANO	ANO	sbírat či odchyťovat rostliny a živočichy
PP	Velký Kámen	ANO	ANO	povolovat stavbu mysliveckých zařízení; zavádět intenzivní chovy zvěře a přikrmovat zvěř; sbírat rostliny a odchyťovat živočichy
PR	Velký Polom	ANO	ANO	
PP	Vodopády Satiny	NE	ANO	sbírat či odchyťovat rostliny a živočichy, kromě výkonu práva myslivosti či sběru lesních plodů
PP	Vysutý	NE		zasahovat do vodního režimu a odtokových poměrů, provádět nahodilou těžbu dřeva, stavět myslivecká zařízení k chovu a péči o zvěř
PR	Zimný potok	ANO	ANO	
PP	Zubří	NE		odvodňování, hnojení, vypalování, lámání kamene a dobývání písku, pastva, trhání a vyrývání rostlin

Poznámka k příloze Příloha 1: údaje chybějící v prázdných polích nebyly Správou CHKO Beskydy uvedeny.






Příloha 2: Seznam NPR v CHKO Beskydy.

Kategorie	Název
NPR	Kněhyně – Čertův mlýn
NPR	Mazák
NPR	Mionší
NPR	Pulčín – Hradisko
NPR	Radhošť
NPR	Razula
NPR	Salajka

Poznámka k příloze Příloha 2: pro všechny NPR v CHKO Beskydy platí omezení vstupu mimo cesty/vjezd motorovými vozidly a pořádání hromadných akcí bez výjimky.

Příloha 3: Zastaralé typy cachí.

Zdroj: Vlastní zpracování dle www.wiki.geocaching.cz.

Symbol	Název	Popis cache
	Virtuální cache	U tohoto typu cache jde více o objevování místa nežli schránky. Požadavky pro zalogování cache se liší. Může se jednat o zodpovězení otázky o místě, pořízení fotografie, apod. Virtuální cache by měla být natolik jedinečná, aby odůvodnila návštěvu.
	Webcam cache	Tyto druhy cache využívaly webové kamery k monitoringu různých míst, jako jsou např. parky nebo obchodní centra.
	Projekt A.P.E. cache	V roce 2001 bylo založeno 14 cachí, které byly spojeny s příběhem filmu Planety opic. V každé cachí se skrýval fiktivní příběh, ve kterém vědci odhalili alternativní vývoj primátů. Byly vyrobeny ze speciálních skříněk od munice a obsahovaly originální rekvizitu z filmu. Dnes už existuje pouze jedna.
	Event 10 let	„Jednorázová“ cache, která byla založena na 10. oslavu výročí geocachingu.
	Cache bez umístění	Považovány za opak tradiční cache. Místo ukryté schránky je potřeba najít konkrétní objekt a jeho souřadnice.

Příloha 4: Nejpoužívanější termíny a zkratky v geocachingu.

Zdroj: Vlastní zpracování dle Groundspeak Glossary (2016).

Pojem	Český ekvivalent	Zkratka	Vysvětlení
Attributes	Atributy		Atributy popisují podrobnosti o schránkách, jejich specifické vlastnosti, atd. Více o atributech v kapitole 4.1.3. Typologie cachí.
Basic member	Běžný uživatel	BM	Uživatel, který není prémiovým členem. Neplatí si tedy prémiové členství na serveru www.geocaching.com .
Premium Member	Prémiový člen	PM	Pro prémiové členství na serveru www.geocaching.com je nutné zaplatit členský příspěvek. To přináší řadu výhod, jako možnost generování statistik nálezů, hodnocení cachí, apod. Poplatek v současné době činí 30 USD/rok nebo 10 USD/3 měsíce.
Cacher/geocacher	Kačer/geokešer /kešer		Osoba, věnující se geocachingu.
Cache In Trash Out	Setkání cacherů vedoucí k ekologické činnosti.	CITO	Činnost geocacherů, související s úklidem odpadků během hledání cache.
Did Not Find	Nenalezeno	DNF	Označení stavu, kdy cache není geocacherem nalezena.
Event	Událost/setkání		Setkání kačerů nebo geocachingových organizací. Eventový listing uvádí minimálně čas a souřadnice, kde se setkání pořádá.
Geocoin	Geomince	GC	Speciální mince, která má unikátní kód. Loguje se stejně, jako cache a přesouvá se různě po světě.
Global Positioning System	Globální navigační systém	GPS	Vojenský globální družicový systém, díky kterému je možné určit polohu kdekoliv na Zemi, a to s přesností do deseti metrů.
Log	Zápis		Záznam o návštěvě jednotlivých cachí (fyzicky v logbooku a na internetu).
Logbook	Návštěvní kniha		Zápisník/blok, který je součástí schránky. Zde zapisují nálezci své logy.
Owner	Vlastník cache		Zakladatel cache.
First To Find	První nálezce	FTF	První nálezce nově založené cache. Mezi uživateli jde o velkou prestiž najít cache, jako první.





























Příloha 4: Pokračování.

Pojem	Český ekvivalent	Zkratka	Vysvětlení
Reviewer	Schvalovatel nových cachí		Osoba, pověřená Groundspeak, která kontroluje, zda byly nové cache založeny v souladu s pravidly pro zakládání cachí. Může dočasně znepřístupnit či archivovat cache.
Trackable Items/ Trackables	Trasovatelné předměty		Předměty, jejichž úkolem je cestovat z cache do cache a u nichž se sleduje jejich pohyb. Typickým příkladem jsou Travel Buggy a Geocoins.
Travel Bug	Předměty, které se vkládají do schránky s pokladem	TB	Jakákoliv věc, která je doplněna o kovový štítek - psí známka (z angl. dog tag). Cílem těchto travel bugs je cestovat z jedné cache do druhé. Vlastník tohoto předmětu většinou stanoví, jaké cache by měl předmět navštívit (např. všechna hlavní města Evropy, apod.).
Thanks For The Cache	Díky za cache	TFTC	Tato zkratka je často používána při zápisu uživatelů do logbooku.
Muggle	Mudla		Mudlové jsou jedinci, kteří jsou negeocacheři. Jsou označováni v souvislosti s pohybem okolo cachí, aniž by o nich věděli.
Collect	Sbírka		Seznam cachí, které už uživatel (kačer) prošel.
Čestný člen	Honorary member		Cacheři, kteří si zakoupili prémiové členství první rok, co jim bylo nabídnuto a od té doby jej pravidelně obnovují.
Series	Série		Množina cachí, která je provázána dohromady tematicky (významné stromy).
Stage	Úsek		Dílčí úkol směřující k dostání souřadnice dalších cachí.




Poznámka k příloze Příloha 4: u některých pojmů se zkratky nepoužívají, nejsou tedy uvedeny.

Příloha 5: Příklady vybraných atributů cachi.

Zdroj: Vlastní zpracování dle www.wiki.geocaching.cz.

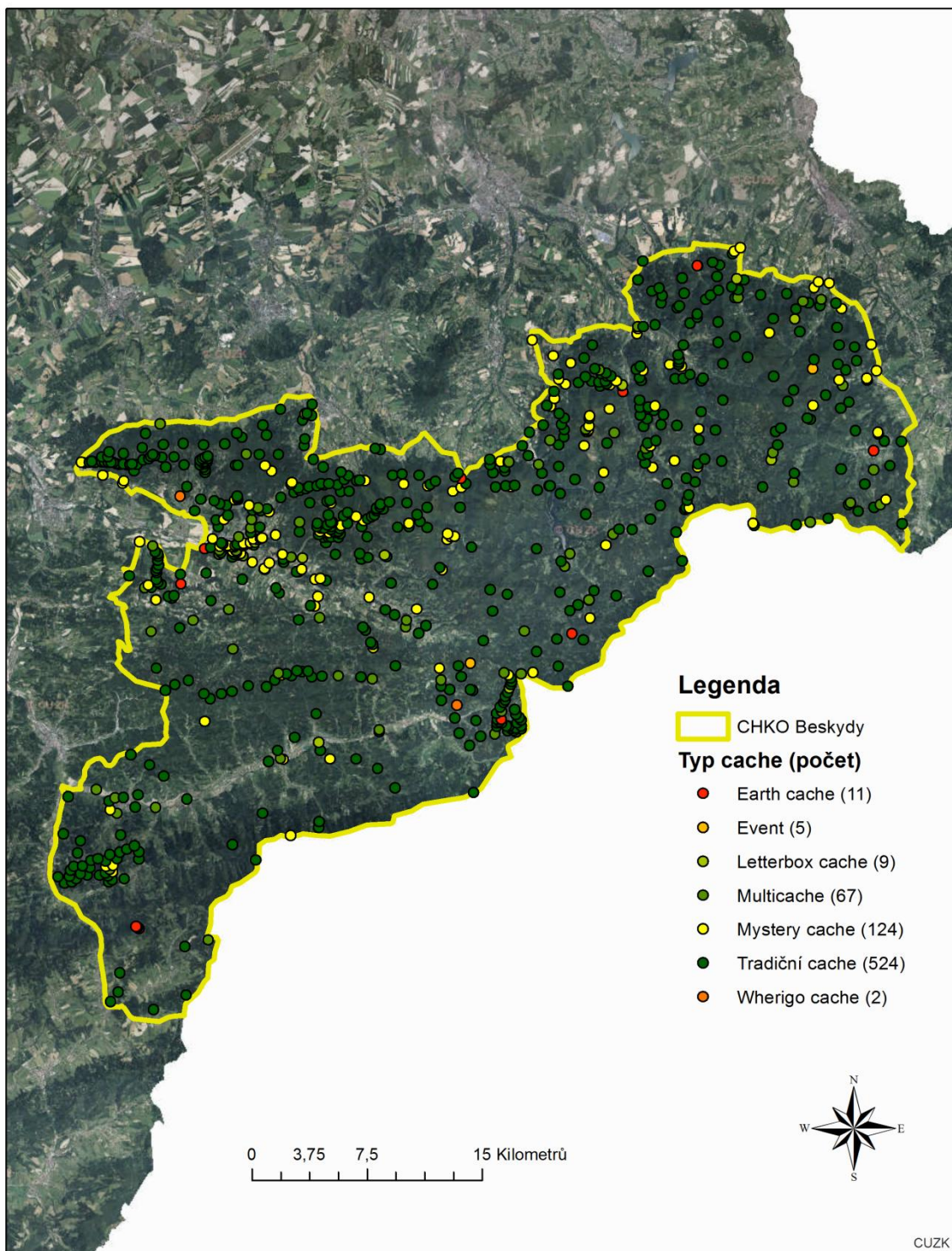
Oprávnění, povolení, zákazy		
 	psi	vhodné/nevhodné hledat cachi při procházce se psem
 	jízdní kolo	
 	rozdělávání ohně	
Potřeba speciálního vybavení		
	poplatek za vstup nebo parkování	
	horolezecká výbava	
	potápěčská výbava	
 	stromolezectví	
Podmínky pro hledání cache		
 	vhodné/nevhodné pro děti	
 	trvá méně/déle než 1 hodinu	vhodné uvést u multi-cachi
 	doporučeno/nedoporučeno hledat v noci	Cache lze na rozdíl od nočních cachi hledat i ve dne
 	vhodná pro turisty	Cache je umístěna na turisticky zajímavém místě (hrad, náměstí, přírodní zajímavost). Její hledání není nebezpečné.
Nebezpečí rizika		
	keš se nachází na nebezpečném území	
	nebezpečí výskytu klíšťat	
	oblast lovu	
Vybavenost, služby		
	veřejná doprava	V blízkosti se nachází vlakové nádraží či autobusová zastávka
	možnosti táboření/stanování	
 	občerstvení, restaurace	
 	zdroj pitné vody	

Příloha 5: Pokračování.

Speciální atributy (přiděluje je Groundspeak)		
	Lost And Found Tour	
	Partnerská cache	Cache vytvořené Groundspeakem ve spolupráci s další firmou. Groundspeak pracuje na vytvoření omezeného množství zábavných sponzorovaných cachí s cílem přinést další rozměr zábavy do geocachingu (např. starý "Project A.P.E." nebo nová na rodiny s dětmi zaměřená série "PBS Dinosaur Train")
	GeoTour cache	

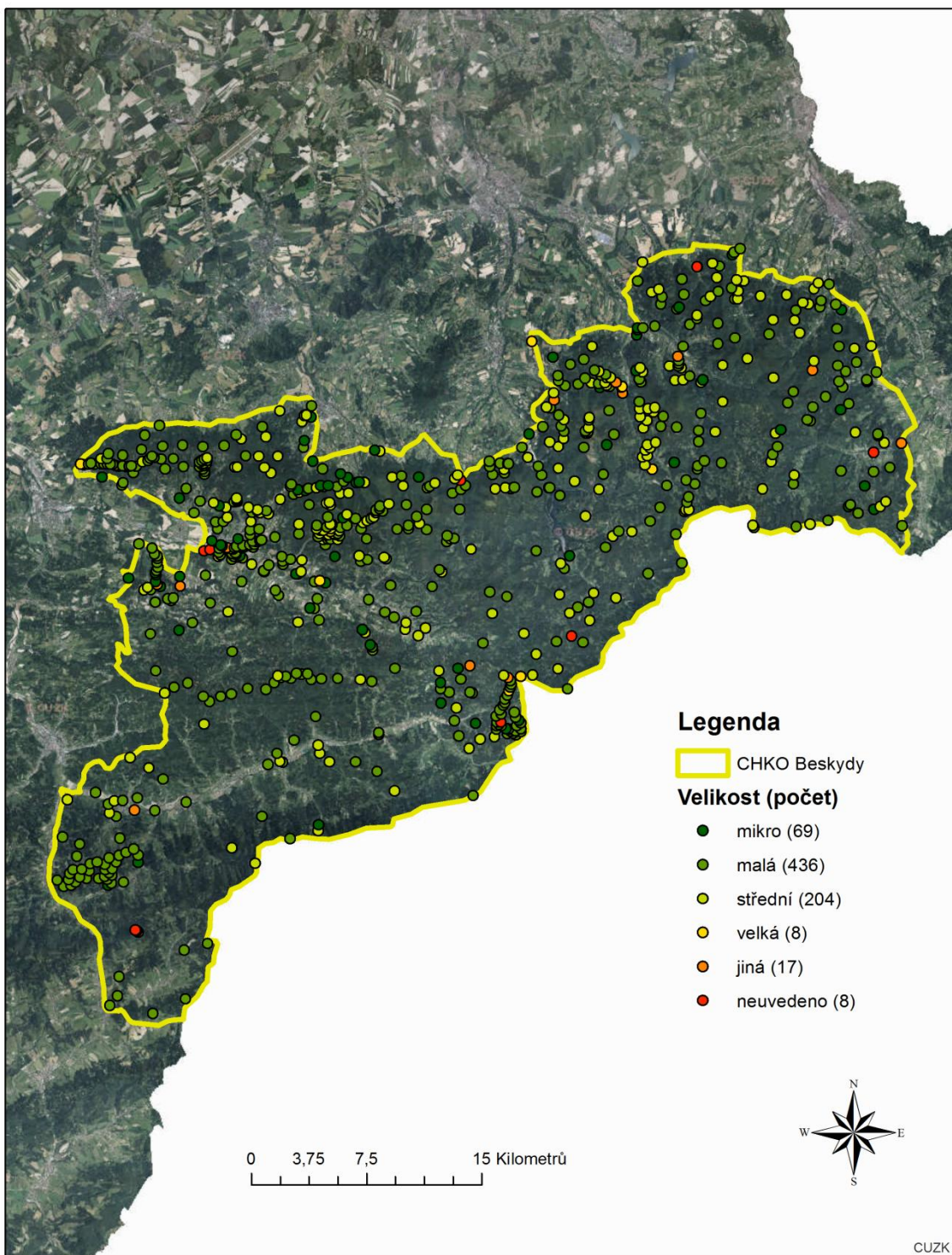
Příloha 6: Mapa rozdělení jednotlivých cachí v CHKO Beskydy dle typu.

Zdroj: Vlastní zpracování v programu ArcGis za použití podkladových dat www.geocaching.com.



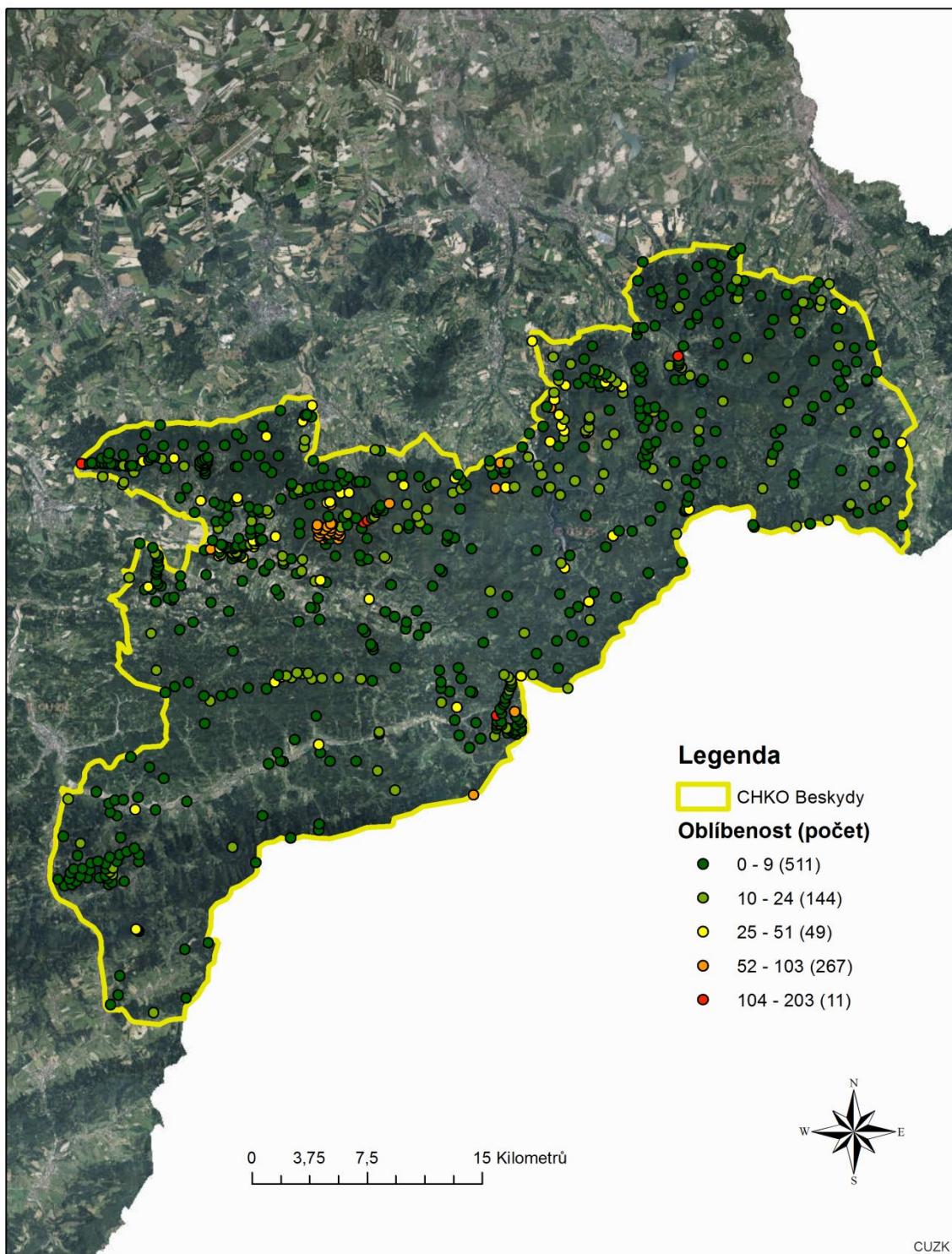
Příloha 7: Mapa rozdělení jednotlivých cachí v CHKO Beskydy dle velikosti schránky.

Zdroj: Vlastní zpracování v programu ArcGis za použití podkladových dat www.geocaching.com.



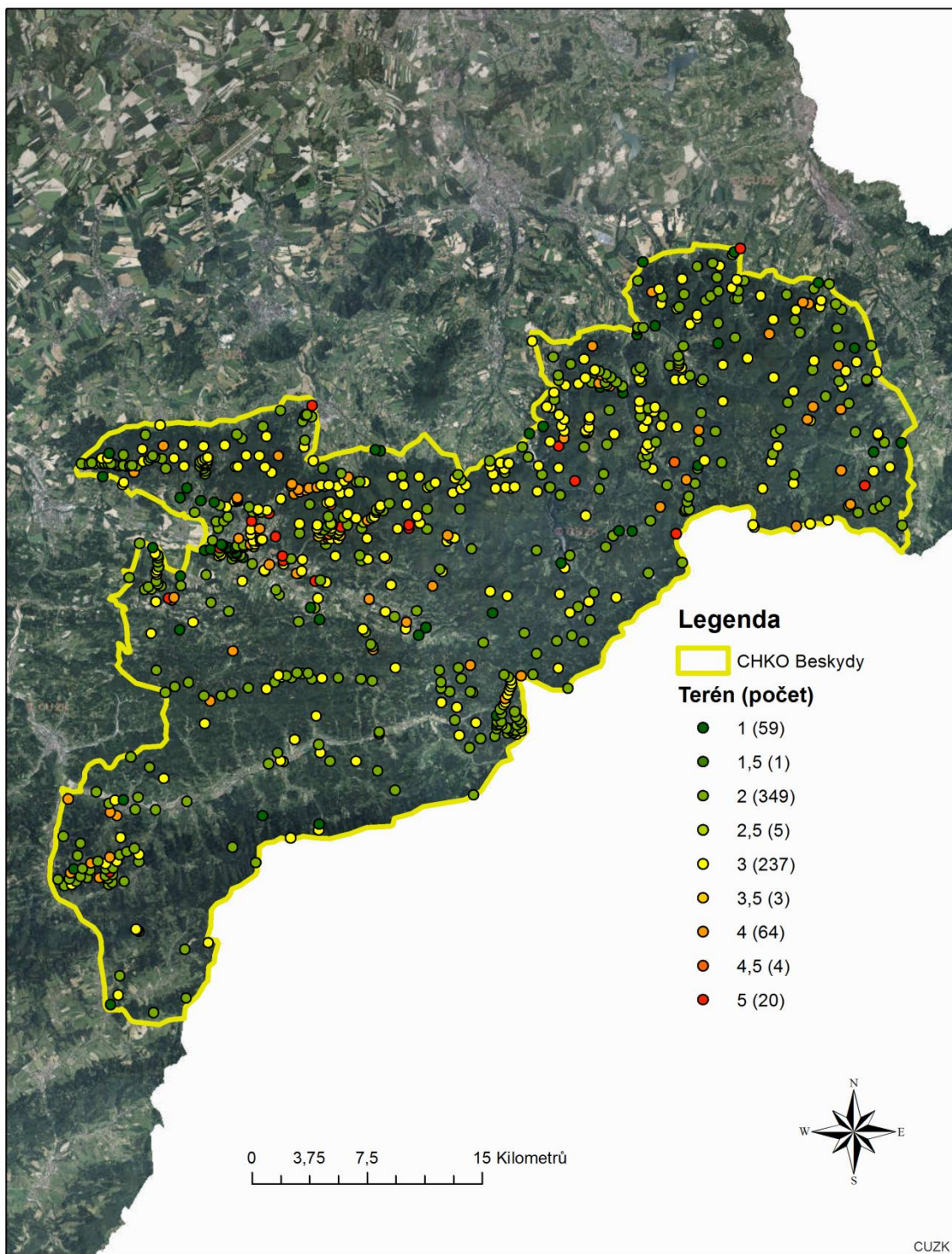
Příloha 8: Rozdělení cachí v CHKO Beskydy podle bodů oblíbenosti.

Zdroj: Vlastní zpracování v programu ArcGis za použití podkladových dat www.geocaching.com.



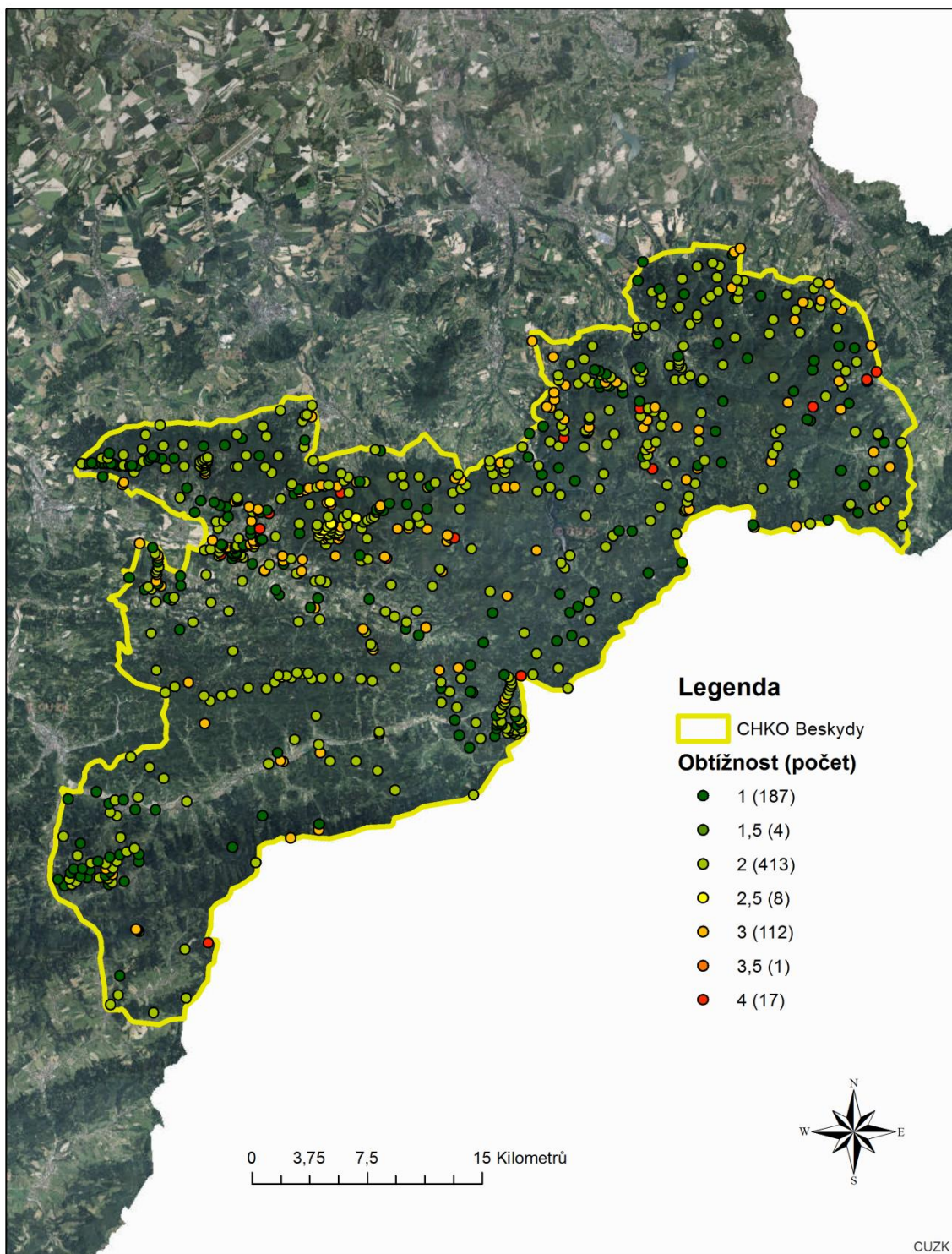
Příloha 9: Mapa rozdělení cachí podle obtížnosti terénu.

Zdroj: Vlastní zpracování v programu ArcGis za použití podkladových dat www.geocaching.com.



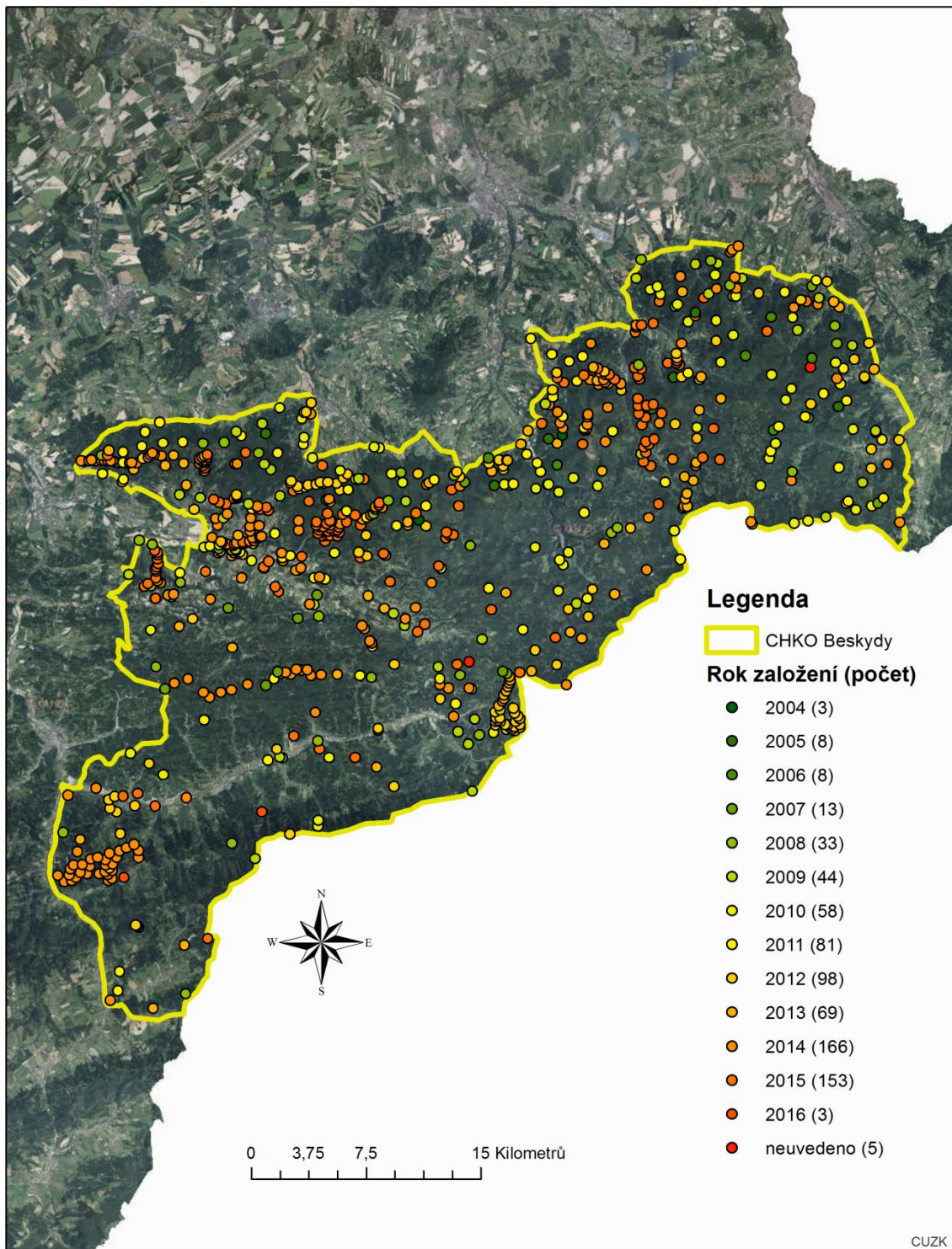
Příloha 10: Mapa rozdělení cachí podle obtížnosti objevení cache v terénu.

Zdroj: Vlastní zpracování v programu ArcGis za použití podkladových dat www.geocaching.com.



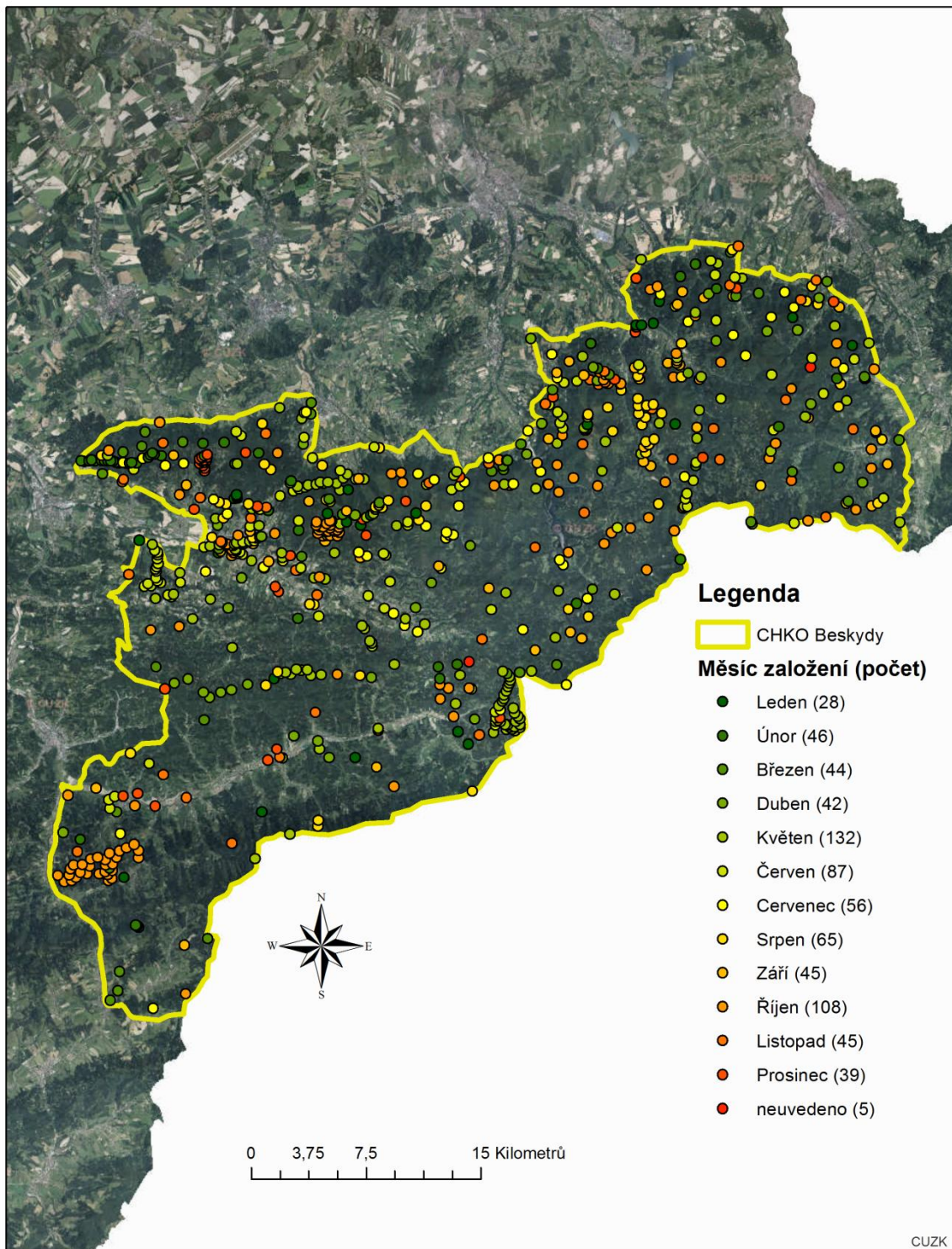
Příloha 11: Mapa rozdělení cachí podle roku založení.

Zdroj: Vlastní zpracování v programu ArcGis za použití podkladových dat www.geocaching.com.



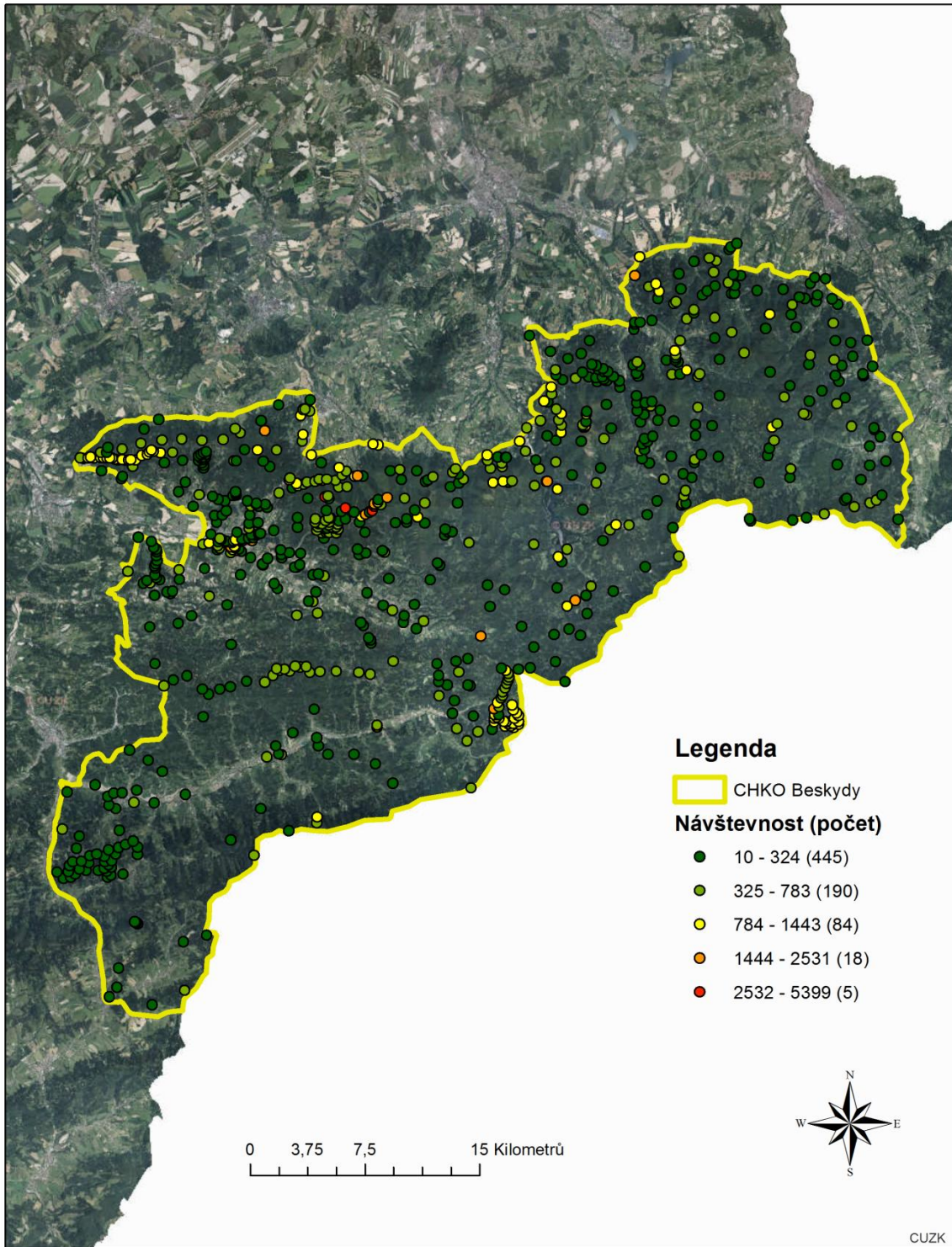
Příloha 12: Mapa rozdělení cachí podle měsíce jejich založení.

Zdroj: Vlastní zpracování v programu ArcGis za použití podkladových dat www.geocaching.com.



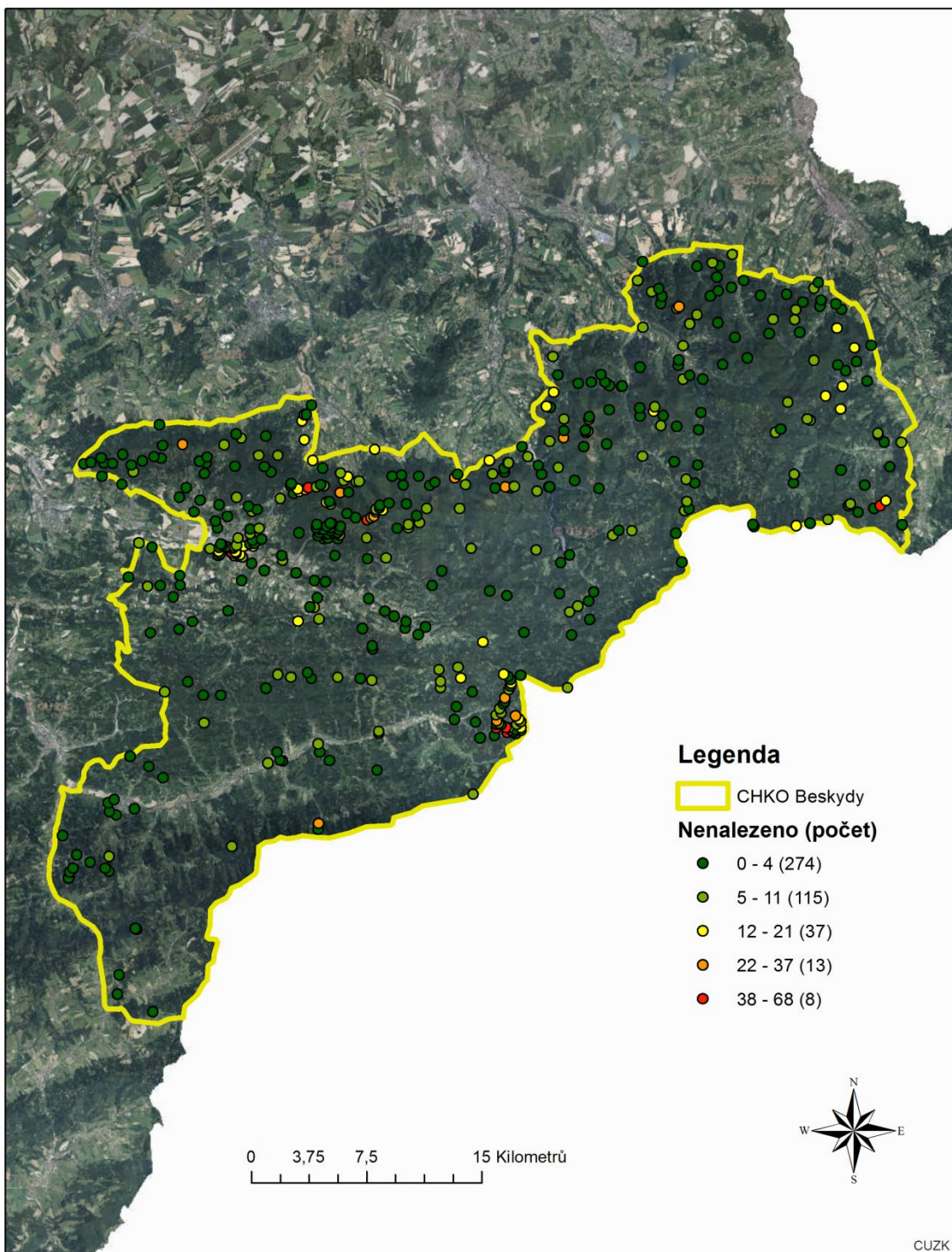
Příloha 13: Mapa rozdělení cachí dle návštěvnosti.

Zdroj: Vlastní zpracování v programu ArcGis za použití podkladových dat www.geocaching.com.



Příloha 14: Mapa rozdělení cachí dle počtu neúspěšných hledání.

Zdroj: Vlastní zpracování v programu ArcGis za použití podkladových dat www.geocaching.com.



Příloha 15: Cache NPR Salajka.


Zdroj: Vlastní.



**Příloha 16: Série cachí Valašské zvoničky:
Zvonička na Horečkách (ZV1).**



**Příloha 17: Série cachí Valašské zvoničky:
Zvonička na Bystrém (ZV2).**



**Příloha 18: Série cachí Valašské zvoničky:
Zvonička na Kopané (ZV 3).**



**Příloha 19: Série cachí Valašské zvoničky:
Zvonička pod Javorníkem (ZV4).**



**Příloha 20: Série cachí Valašské zvoničky:
Zvonička v Buzkovicích (ZV5).**



**Příloha 21: Série cachí Valašské zvoničky:
Zvonička v Karlovicích (ZV6).**



**Příloha 22: Série cachí Valašské zvoničky:
Zvonička na Pustevnách (ZV7).
První nejvyšší počet návštěv v CHKO Beskydy.**



Příloha 23: Příklad možného úkrytu cache v pařezu stromu.



**Příloha 24: Příklad možného úkrytu cache v kmenu stromu.
Zvonička na Pustevnách (ZV7). Zdroj: vlastní.**



Příloha 25: Cache Beskydy – Jeskyně Cyrilka.



Příloha 26: Úkryt cache Beskydy – Jeskyně Cyrilka na Pustevnách. Zdroj: vlastní.



**Příloha 27: Ukázka malé schránky s pokladem ukrytá v kamení pod stromem v lese – tradiční cache
Výhledy na MSK: 5 – Malý Javorník.**




**Příloha 28: Turisticky významná historická zastávka Rozhledna Cyrilka na Pustevnách.
Součástí zastávky je cache Pustevny 5: Vyhlídkový altán Cyrilka. Zdroj: vlastní.**




Příloha 29: Sportovně – historická atraktivita spojená s cachí Skokanské můstky – Rožnov, v pořadí desátá cache s nejvyšším počtem udělených bodů oblíbenosti. Zdroj: Vlastní.



Příloha 30: Sportovně – historická atraktivita spojená s cachí Osobnosti MSK: 5 – Jiří Raška, která se nachází v lokalitě Horečky ve Frenštátě pod Radhoštěm. Zdroj: Vlastní.



**Příloha 31: Negativní vlivy geocachingu na prostředí v okolí cache
Zvonička na Pustevnách (ZV7) – poházené odpadky. Zdroj: vlastní.**



Příloha 32: Cache, které byly v rámci terénního průzkumu, v CHKO Beskydy, navštíveny.

Počet	Kód cache	Název	Počet	Kód cache	Název
1	GC28D6B	Zvonicka na Horeckach. (ZV1)	27	GC35E9T	Vyhledy na MSK: 5 - Maly Javornik
2	GC29NCH	Zvonicka na Bystrem. (ZV2)	28	GC3FNPB	Viadukt ve Frenstate - T5
3	GC29YZN	Zvonicka na Kopane. (ZV3)	29	GC3JHC0	Osobnosti MSK: 5 - Jiri Raska
4	GC2A325	Zvonicka pod Javornikem. (ZV4)	30	GC3KYDA	Kolem Radhoste 02 – Hora Radhost
5	GC2A33G	Zvonicka v Buzkovicich. (ZV5)	31	GC3KYDQ	Kolem Radhoste 07 – Poklady v hore Radhost
6	GC2A359	Zvonicka v Karlovicich. (ZV6)	32	GC3KYDT	Kolem Radhoste 08 – Cyrilometodejska pout
7	GC1CR7T	Beskydy, Jeskyně Cyrilka	33	GC3KYE9	Kolem Radhoste 14 – Pustevny
8	GC2A4FF	Zvonicka na Pustevnach. (ZV7)	34	GC5059Y	Skokansky areal Jiriho Rasky
9	GC1CR7T	Beskydy, Jeskyně Cyrilka	35	GC5JNQ1	Cyklo-ski cesta – Radhost
10	GCKD3N	Věrozvěsti/Missionaries	36	GC609XX	Celadenka
11	GC1Z0J3	Trojanovice	37	GC69T2C	Pustevny 5: Vyhlidkovy altan Cyrilka
12	GC2WC1X	Skokanské můstky – Rožnov	38	GC6129J	10.Bacilofobie - Strach z bacilu, mikrobu ci nakaz
13	GC4BH97	Abies Alba	39	GC611Y3	16. Arachnofobie - strach z pavouku
14	GC11GAN	Roznov - Hradisko	40	GC61234	6. Amaxofobie - strach z dopravnich prostredku
15	GC129AJ	Valašské muzeum v přírodě	41	GC5ZG1K	Pustevny 4: Povest o vzniku Pusteven
16	GC1AZ2B	Pamatnik A. Strnadla (VK-40)	42	GC5XMVP	Historie Roznova pod Radhostem - Roznovska radnice
17	GC1GNEZ	Bystry potok / Bystry stream	43	GC5AZRH	Pustevny 1: Sedackova lanovka
18	GC1WVM9	Roznovska studankova serie - pod Javornikem	44	GC5B172	Pustevny 2: Skokansky mustek
19	GC20KFZ	kaple sv. Cyrila a Metodeje	45	GC5B1CK	Pustevny 3: Jezirko Morske oko
20	GC2P7Z4	Roznovsky pivovar	46	GC38HX9	Studanky Valasskomezricska a okoli - studanka c.11
21	GC2R5K1	Roznovska rozhledna	47	GC395HB	Dolni Becva
22	GC2R5K4	Radegast	48	GC3C942	sedlo Pindula
23	GC2TNB3	Sbohem doly	49	GC324Y2	Kněhyně 1257m
24	GC2WC1X	Skokanske mustky Roznov	50	GC1RDQA	Lazne z pod Radhoste
25	GC31BWG	Mazacka kes	51	GC1WJDR	Verovicka vyhlidka
26	GC347K8	Vyhledy na MSK: 1 - Na Radhost	52	GC3R607	Marencina studanka