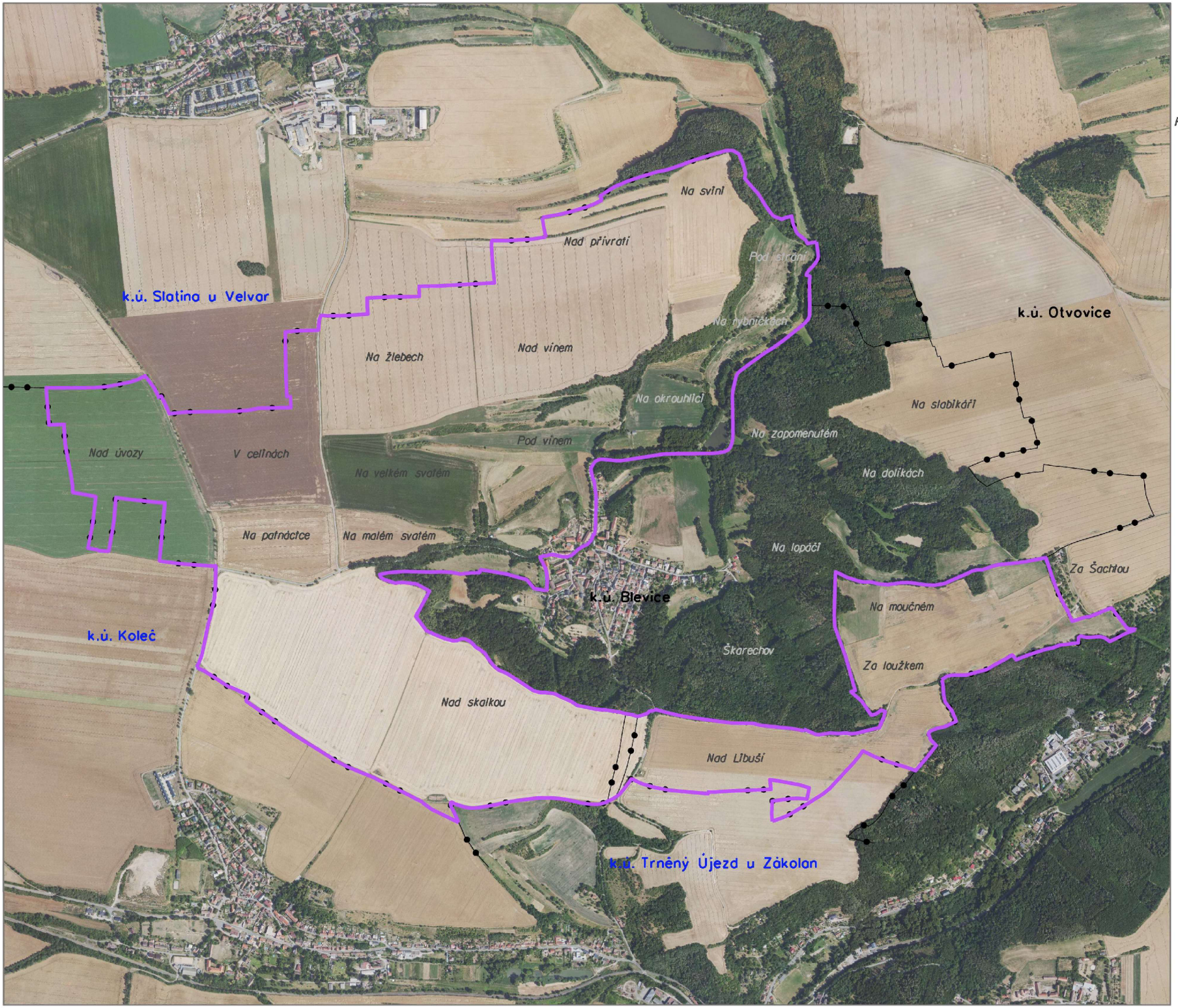

P1–PŘEHLEDNÁ MAPA

KATASTRÁLNÍ HRANICE
OBVOD KOPÚ
Blevice NÁZEV KATASTRÁLNÍHO ÚZEMÍ
Koleč NÁZEV K.Ú. S UKONČENOU KoPÚ
Pod strání MÍSTNÍ NÁZVY

Fakulta životního prostředí

1:11 000

Bakalářská práce 2025
VEDOUCÍ: Ing. Josef Vlasák, Ph. D.
VYPRACOVALA: Zuzana Bublíková

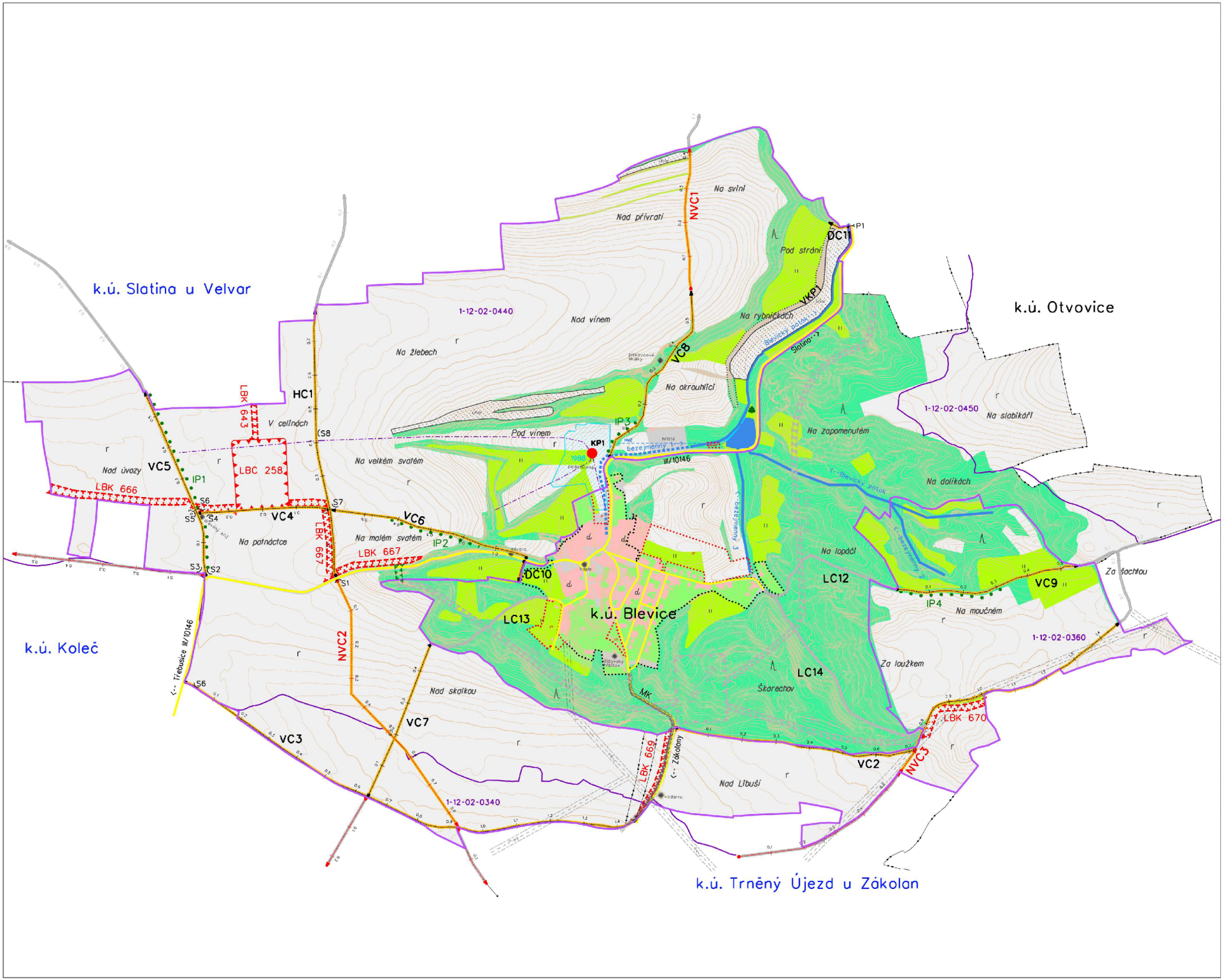

P2–MAPA PRŮZKUMU

	KATASTRÁLNÍ HRANICE
	OBVOD KOPÚ
Blevice	NÁZEV KATASTRÁLNÍHO ÚZEMÍ
Koleč	NÁZEV K.Ú. S UKONČENOU KOPÚ
Pod strání	MÍSTNÍ NÁZVY
	ZASTAVITELNÉ PLOCHY
	ZASTAVĚNÉ PLOCHY
	PLOŠNÝ PRVEK S POPISEM
	PRVEK PRŮZKUM S POPISEM
III/10146	SILNICE III. TŘÍDY
směr Zákolany	MÍSTNÍ KOMUNIKACE
	VRSTEVNICE ZDŮRAZNĚNÁ
	VRSTEVNICE ZÁKLADNÍ
HC/VC/DC	HLAVNÍ/VEDLEJŠÍ/DOPLŇKOVÁ
HC1	POLNÍ CESTA – STAV
LC11	CESTA MIMO OBVOD
NVC1	POLNÍ CESTA – NÁVRH
	CESTA MIMO OBVOD – NÁVRH
S6	HOSPODÁŘSKÝ SJEZD
P1	PROPUSTEK
Blevický potok	VODNÍ TOK, POPIS
bezejmenný	ZATRUBNĚNÍ, POPIS
HMZ	MELIORAČNÍ ZAŘÍZENÍ
1988	ODVODNĚNÁ PLOCHA, ROK
1-12-02-0450	ROZVODNICE POVODÍ S POPISEM
	ROZVODNICE KE KP
KP1	KRITICKÝ PROFIL S POPISEM
LBC 259	LOKÁLNÍ BIOCENTRUM – STAV
LBC 258	LOKÁLNÍ BIOCENTRUM – NÁVRH
LBK 670	LOKÁLNÍ BIOKORIDOR – STAV
LBK 666	LOKÁLNÍ BIOKORIDOR – NÁVRH
IP1	INTERAKČNÍ PRVEK LINIOVÝ
	PAMÁTNÝ STROM
VKP1	VÝZNAMNÝ KRAJINNÝ PRVEK
	VODOVOD
	ELEKTRO VN NADZEMNÍ
	SDĚLOVACÍ VTS PODZEMNÍ
	PLYNOVOD STL
	OCHRANNÁ PÁSMA INŽ. SÍTÍ

DRUHY POZEMKŮ – SKUTEČNÝ STAV

r	ORNÁ PŮDA
Q	ZAHRADA
ıı	TRVALÝ TRAVNÍ POROST
	LES
	VODNÍ PLOCHA
d	ZASTAVĚNÁ PLOCHA NÁDVOŘÍ
ß	OSTATNÍ PLOCHA

Fakulta životního prostředí

1:5 000

Bakalářská práce 2025

VEDOUCÍ: Ing. Josef Vlasák, Ph. D.

VYPRACOVALA: Zuzana Bublíková

P3–PŘEHLED BPEJ

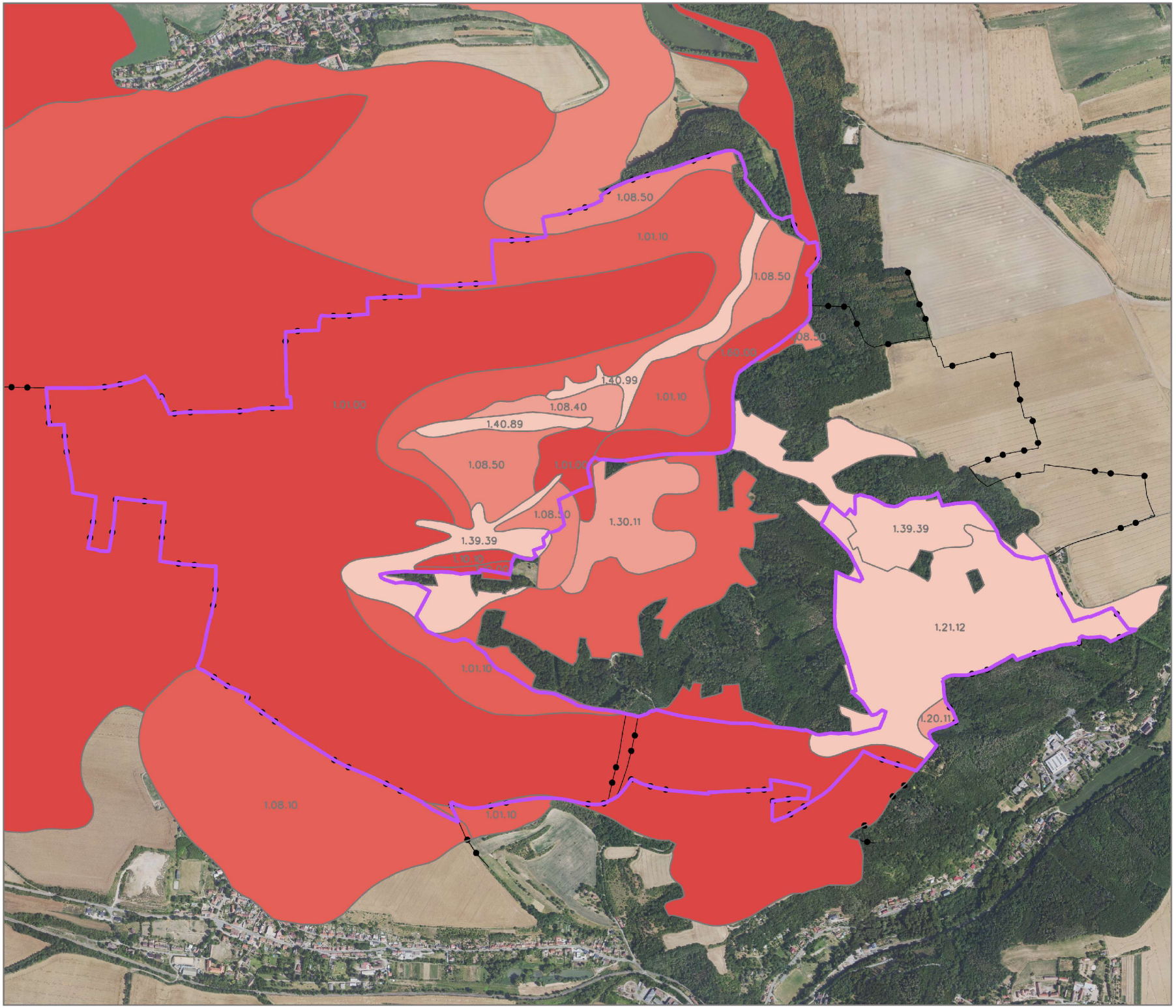

1.60.00 ČÍSELNÝ KÓD BPEJ

HRANICE BPEJ

KATASTRÁLNÍ HRANICE

OBVOD KOPÚ

TŘÍDY OCHRANY

I.

II.

III.

IV.

V.

Fakulta životního prostředí

1:11 000

Bakalářská práce 2025

VEDOUCÍ: Ing. Josef Vlasák, Ph. D.

VYPRACOVALA: Zuzana Bublíková

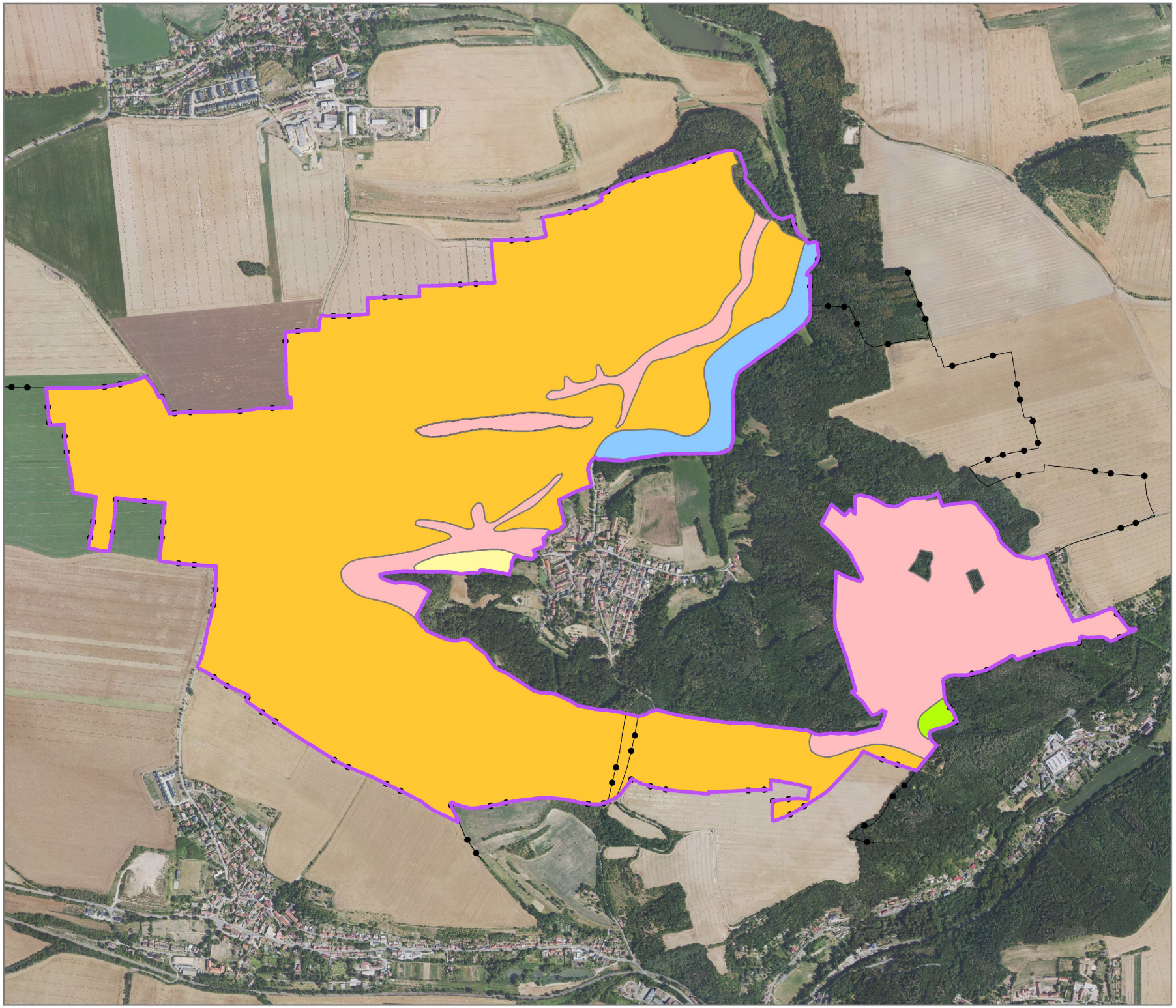

P4–PŘEHLED PŮDNÍCH TYPŮ

HRANICE PŮDNÍHO TYPU
KATASTRÁLNÍ HRANICE
OBVOD KOPÚ

ČERNOZEMĚ
HNĚDOZEMĚ
REDZINY
HNĚDÉ PŮDY
NIVNÍ A GLEJNATÉ PŮDY

Fakulta životního prostředí

1:11 000

Bakalářská práce 2025
VEDOUCÍ: Ing. Josef Vlasák, Ph. D.
VYPRACOVALA: Zuzana Bublíková

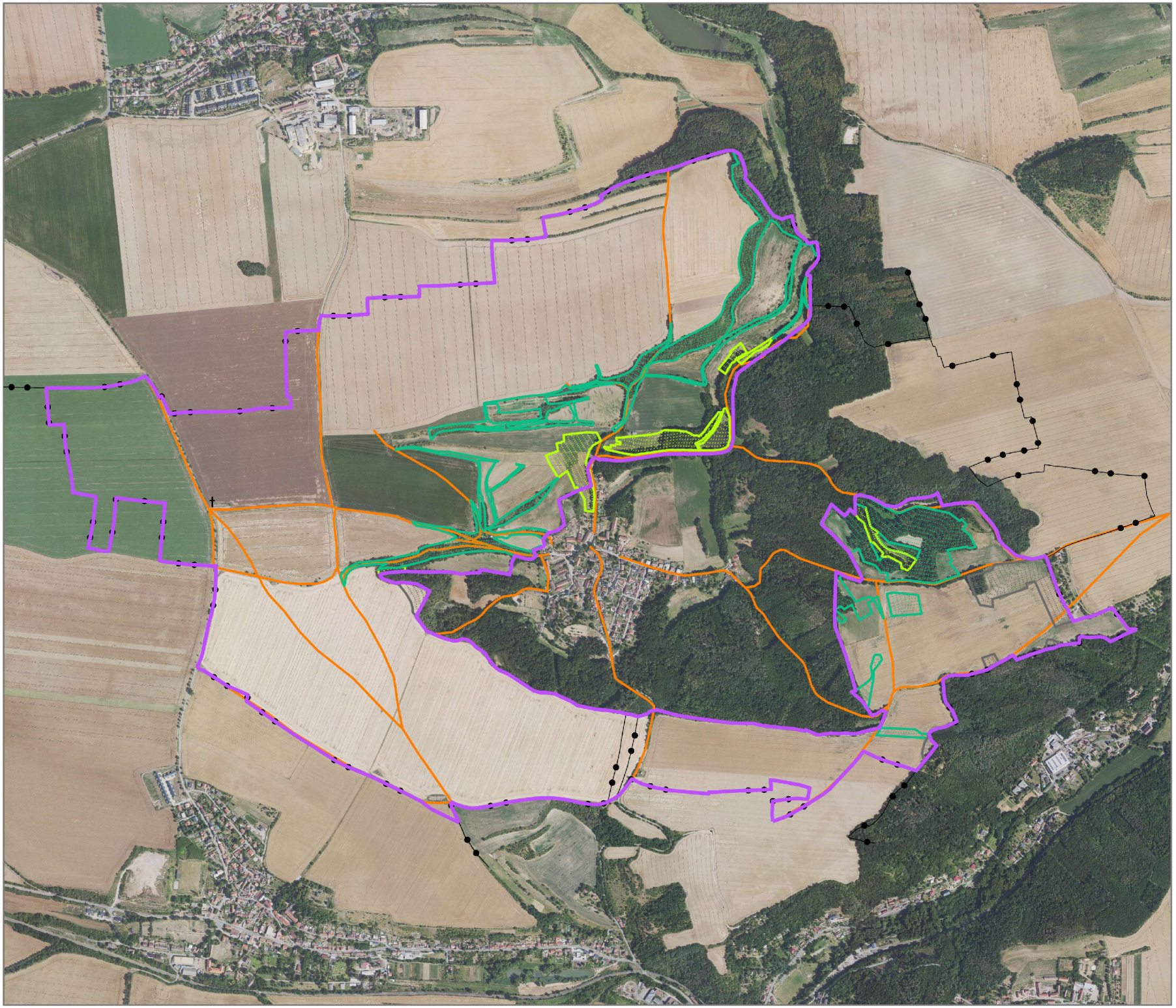

P5–HISTORICKÁ ANALÝZA

- KATASTRÁLNÍ HRANICE
- OBVOD KOPÚ
- HISTORICKÉ CESTY
- MOKRÉ LOUKY
- LOUKY
- LESY
- † DŘEVĚNÝ KŘÍŽ

Fakulta životního prostředí

1:11 000

Bakalářská práce 2025

VEDOUCÍ: Ing. Josef Vlasák, Ph. D.

VYPRACOVALA: Zuzana Bublíková

P6–PŘEHLED HOSPODAŘÍCÍCH UŽIVATELŮ

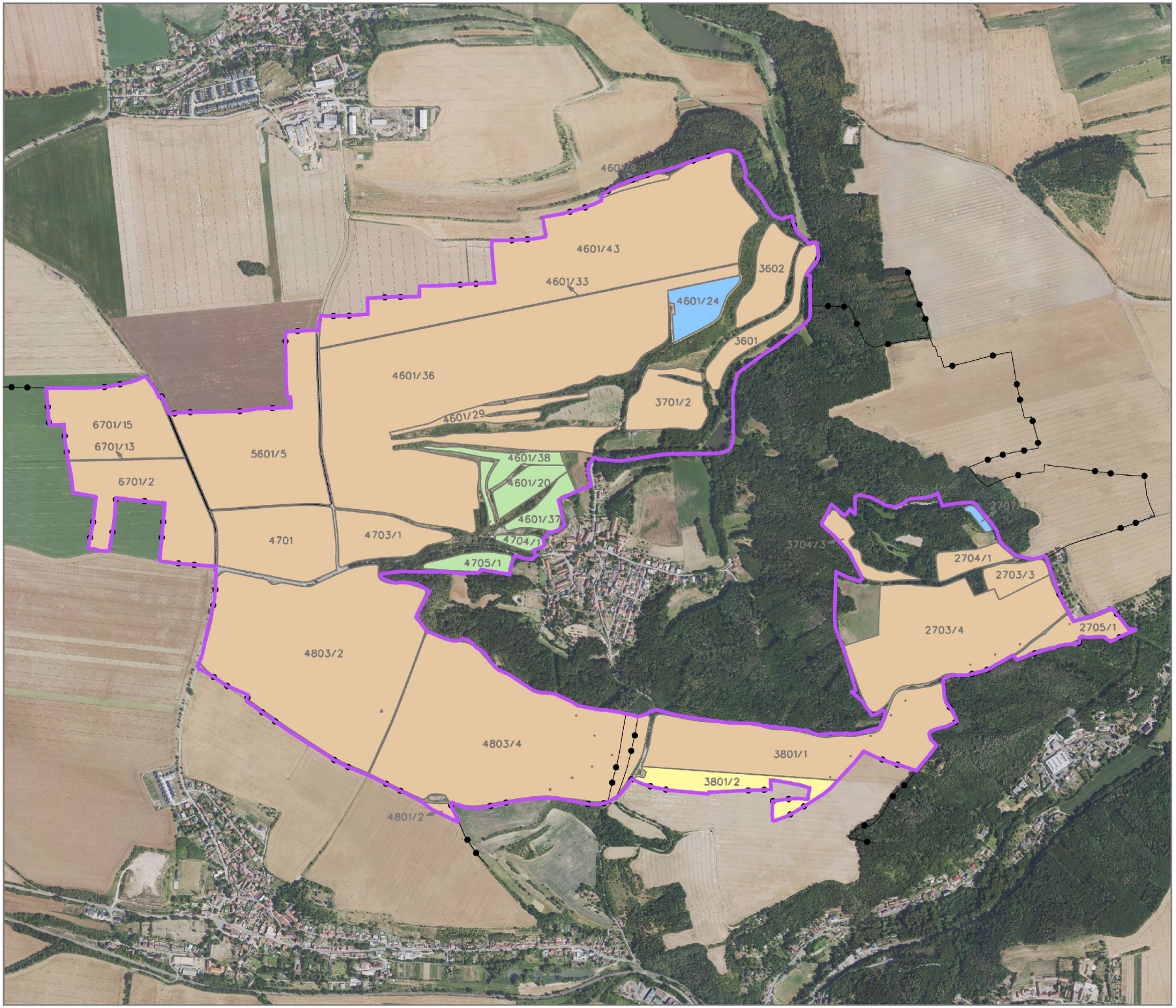

HRANICE PŮDNÍHO BLOKU

3801/2 ČÍSLO PŮDNÍHO BLOKU

KATASTRÁLNÍ HRANICE

OBVOD KOPÚ

AGROBOS spol. s.r.o.

SilverHorse s.r.o.

Otto Bernášek

Jakub Nosek

Fakulta životního prostředí

1:11 000

Bakalářská práce 2025

VEDOUCÍ: Ing. Josef Vlasák, Ph. D.

VYPRACOVALA: Zuzana Bublíková

P7–MAPA EROZNÍHO OHROŽENÍ

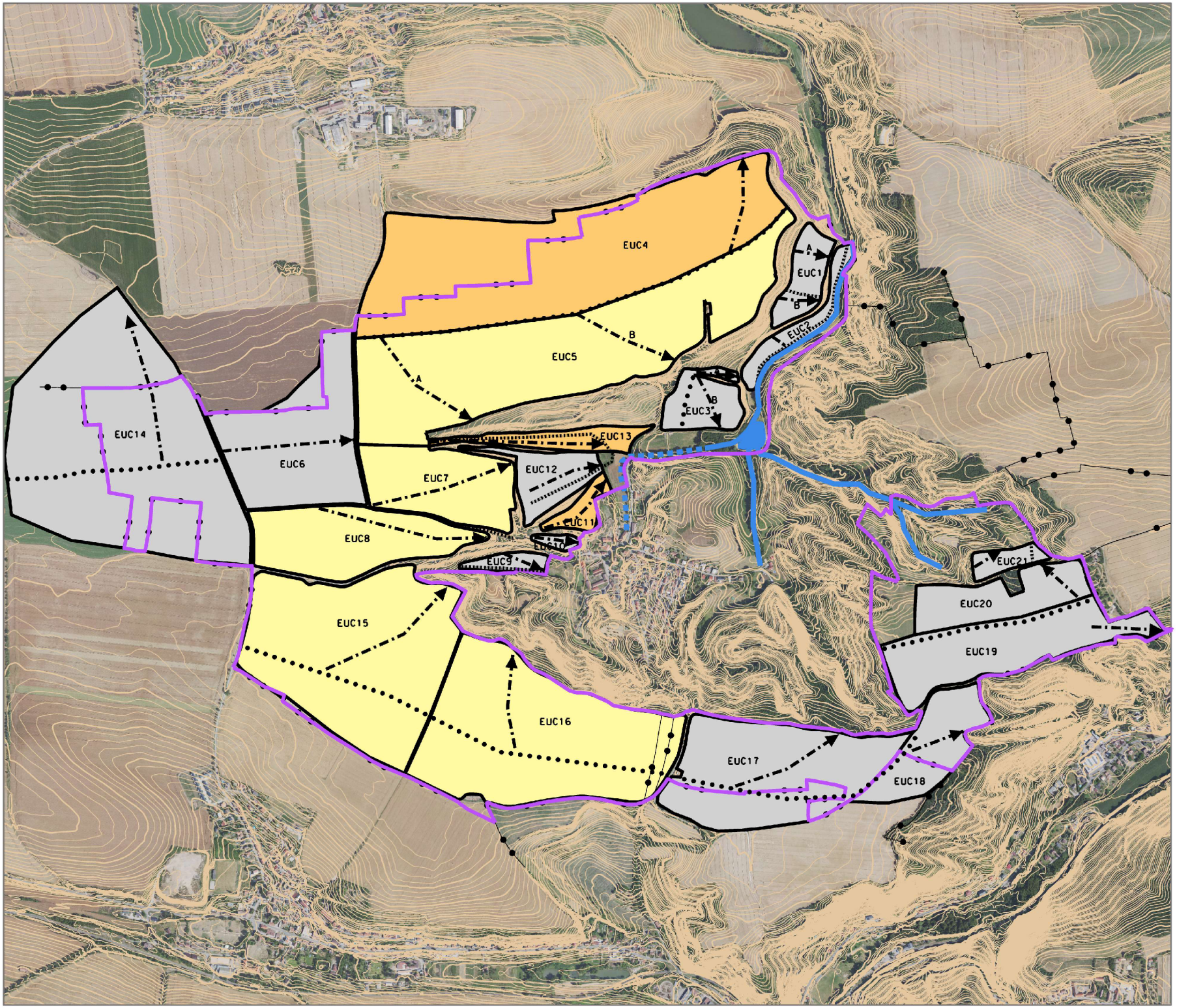

KATASTRÁLNÍ HRANICE
OBVOD KOPÚ
VRSTEVNICE ZDŮRAZNĚNÁ
VRSTEVNICE ZÁKLADNÍ
VODNÍ TOK
VODNÍ PLOCHA
HŘBETNICE
ÚDOLNICE
SMYV PŮDY

STUPEŇ OHROŽENOSTI EUC

NEPATRNÉ OHROŽENÍ 0–4 t/ha /rok
MÍRNÉ OHROŽENÍ 4–8 t/ha /rok
SILNÉ OHROŽENÍ 8–12 t/ha /rok
VELMI SILNÉ OHROŽENÍ 12–16 t/ha/r.

Fakulta životního prostředí

1:11 000

Bakalářská práce 2025
VEDOUCÍ: Ing. Josef Vlasák, Ph. D.
VYPRACOVALA: Zuzana Bublíková

P8 - VÝPOČET USLE PRO ODTOKOVÉ KŘIVKY

EUC1 LINIE A

délka (m)	převýšení (m)	sklon(%)	L	S	C	P	R	K	G	Gp
110	15	13,6	1,37	1,77	0,01	1	51	0,49	0,61	9

LINIE B

délka (m)	převýšení (m)	sklon(%)	L	S	C	P	R	K	G	Gp
130	10	7,7	1,42	1,17	0,01	1	51	0,49	0,35	9

EUC2

délka (m)	převýšení (m)	sklon(%)	L	S	C	P	R	K	G	Gp
50	5	10,0	1,17	0,91	0,01	1	51	0,31	0,17	9

EUC3 LINIE A

délka (m)	převýšení (m)	sklon(%)	L	S	C	P	R	K	G	Gp
130	11	8,5	1,42	0,95	0,02	1	51	0,41	0,56	9

LINIE B

délka (m)	převýšení (m)	sklon(%)	L	S	C	P	R	K	G	Gp
180	16	8,9	1,52	0,99	0,02	1	51	0,41	0,63	9

EUC4

délka (m)	převýšení (m)	sklon(%)	L	S	C	P	R	K	G	Gp
310	19	6,1	2,2	0,69	0,30	1	51	0,41	9,52	9

EUC5 LINIE A

délka (m)	převýšení (m)	sklon(%)	L	S	C	P	R	K	G	Gp
440	12	2,7	2,45	0,32	0,30	1	51	0,41	4,92	9

LINIE B

délka (m)	převýšení (m)	sklon(%)	L	S	C	P	R	K	G	Gp
350	13	3,7	2,28	0,42	0,30	1	51	0,41	6,01	9

EUC6

délka (m)	převýšení (m)	sklon(%)	L	S	C	P	R	K	G	Gp
430	4	0,9	1,81	0,11	0,30	1	51	0,41	1,25	9

EUC7

délka (m)	převýšení (m)	sklon(%)	L	S	C	P	R	K	G	Gp
460	21	4,6	2,48	0,51	0,20	1	51	0,41	5,29	9

EUC8

délka (m)	převýšení (m)	sklon(%)	L	S	C	P	R	K	G	Gp
550	12	2,2	2,62	0,27	0,30	1	51	0,41	4,44	9

EUC9

délka (m)	převýšení (m)	sklon(%)	L	S	C	P	R	K	G	Gp
240	10	4,2	1,61	0,48	0,02	1	51	0,53	0,42	9

EUC10

délka (m)	převýšení (m)	sklon(%)	L	S	C	P	R	K	G	Gp
250	9	3,6	1,62	0,48	0,10	1	51	0,49	1,94	2

EUC11

délka (m)	převýšení (m)	sklon(%)	L	S	C	P	R	K	G	Gp
700	28	4,0	2,82	0,46	0,30	1	51	0,49	9,73	9

EUC12

délka (m)	převýšení (m)	sklon(%)	L	S	C	P	R	K	G	Gp
240	17	7,1	1,61	0,79	0,02	1	51	0,49	0,64	9

EUC13

délka (m)	převýšení (m)	sklon(%)	L	S	C	P	R	K	G	Gp
600	38	6,3	2,69	0,71	0,20	1	51	0,49	9,55	9

EUC14

délka (m)	převýšení (m)	sklon(%)	L	S	C	P	R	K	G	Gp
475	9	1,9	2,51	0,24	0,26	1	51	0,41	3,28	9

EUC15

délka (m)	převýšení (m)	sklon(%)	L	S	C	P	R	K	G	Gp
470	16	3,4	2,50	0,39	0,22	1	51	0,41	4,49	9

EUC16

délka (m)	převýšení (m)	sklon(%)	L	S	C	P	R	K	G	Gp
300	12	4,0	2,19	0,46	0,22	1	51	0,41	4,63	9

EUC17

délka (m)	převýšení (m)	sklon(%)	L	S	C	P	R	K	G	Gp
370	6	1,6	1,76	0,20	0,12	1	51	0,41	0,88	9

EUC18

délka (m)	převýšení (m)	sklon(%)	L	S	C	P	R	K	G	Gp
175	12	6,9	1,86	0,77	0,12	1	51	0,15	1,31	9

EUC19

délka (m)	převýšení (m)	sklon(%)	L	S	C	P	R	K	G	Gp
220	11	5,0	1,58	0,57	0,12	1	51	0,15	0,83	9

EUC20

délka (m)	převýšení (m)	sklon(%)	L	S	C	P	R	K	G	Gp
155	7	4,5	1,48	0,51	0,12	1	51	0,15	0,69	9

EUC21

délka (m)	převýšení (m)	sklon(%)	L	S	C	P	R	K	G	Gp
100	7	7,0	1,57	0,78	0,02	1	51	0,15	0,19	9

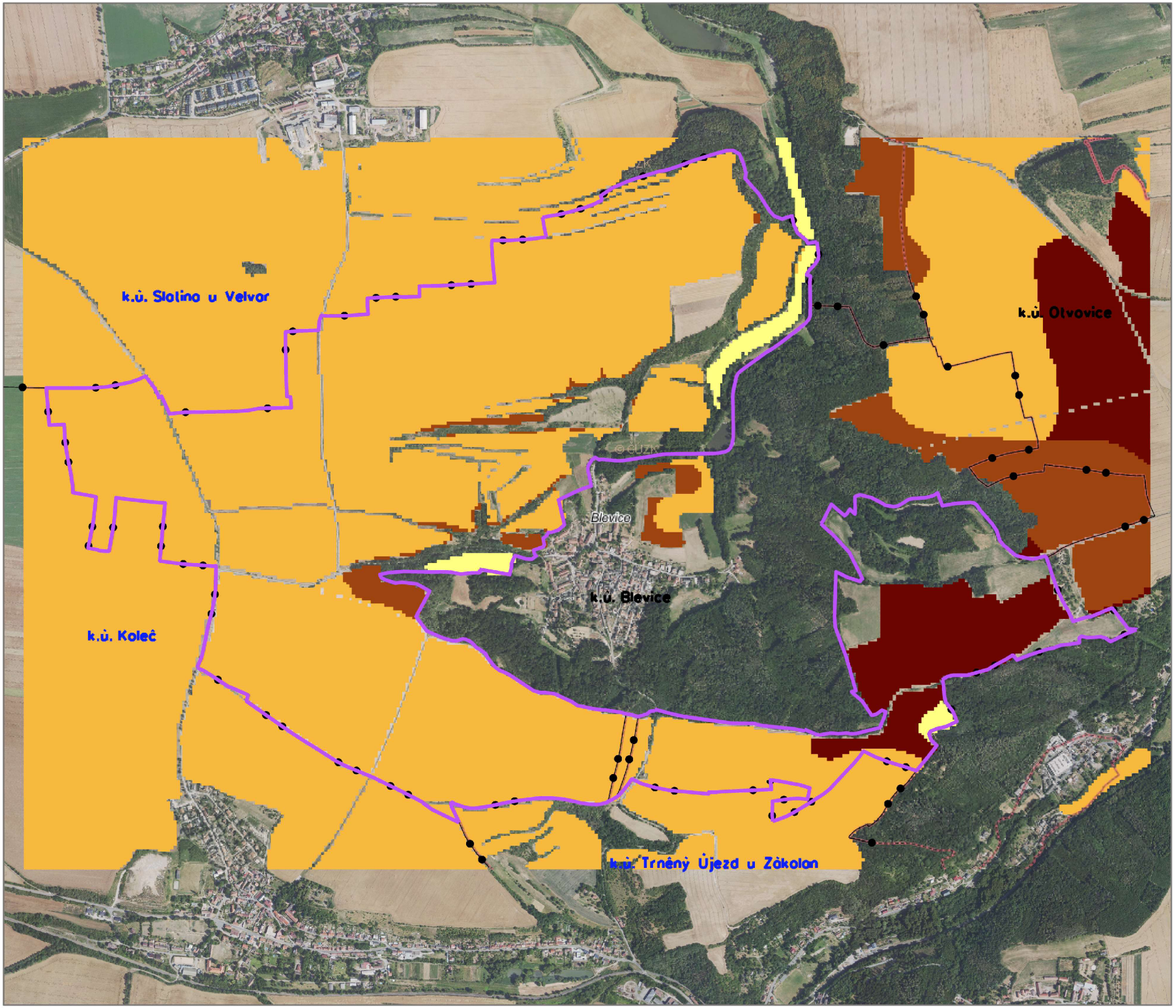

P9–VĚTRNÁ EROZE

KATASTRÁLNÍ HRANICE
OBVOD KOPÚ

POTENCIÁLNÍ OHROŽENOST ZPF
PŮDY BEZ OHROŽENÍ
PŮDY NÁCHYLNÉ
PŮDY MÍRNĚ OHROŽENÉ
PŮDY OHROŽENÉ
PŮDY SILNĚ OHROŽENÉ
PŮDY NEJOHROŽENĚJŠÍ

Fakulta životního prostředí

1:11 000

Bakalářská práce 2025
VEDOUCÍ: Ing. Josef Vlasák, Ph. D.
VYPRACOVALA: Zuzana Bublíková

P10–ZMĚNA KATASTRÁLNÍ HRANICE
– stávající stav

HRANICE PARCEL
KATASTRÁLNÍ HRANICE

Fakulta životního prostředí

1:4 000

Bakalářská práce 2025
VEDOUCÍ: Ing. Josef Vlasák, Ph. D.
VYPRACOVALA: Zuzana Bublíková

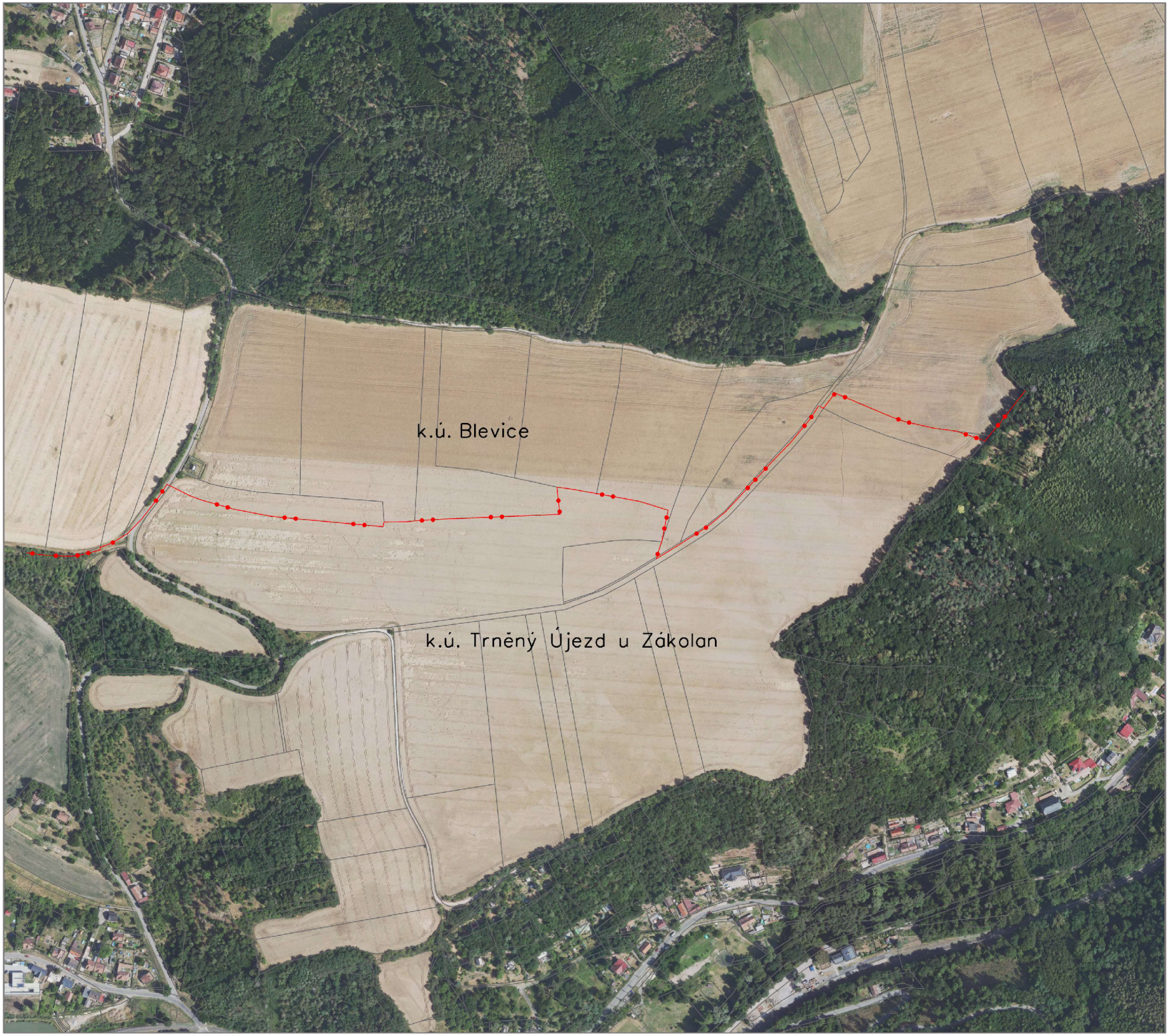

P11–ZMĚNA KATASTRÁLNÍ HRANICE – nový stav

HRANICE PARCEL
KATASTRÁLNÍ HRANICE

Fakulta životního prostředí

1:4 000

Bakalářská práce 2025
VEDOUCÍ: Ing. Josef Vlasák, Ph. D.
VYPRACOVALA: Zuzana Bublíková