

JIHOČESKÁ UNIVERZITA V ČESKÝCH BUDĚJOVICÍCH

Pedagogická fakulta

Katedra geografie

BAKALÁŘSKÁ PRÁCE

PROGRAM OBNOVY VESNICE DOBEV

(U PÍSKU)

Vedoucí práce:

doc. RNDr. Jan Kubeš, CSc.

Zpracovala:

Jitka Pelechová

České Budějovice 2011

Prohlášení

Prohlašuji, že svoji bakalářskou práci jsem vypracovala samostatně pouze s použitím pramenů a literatury uvedených v seznamu citované literatury.

Prohlašuji, že v souladu s § 47b zákona č. 111/1998 Sb. v platném znění souhlasím se zveřejněním své bakalářské práce, a to v nezkrácené podobě Pedagogickou fakultou elektronickou cestou ve veřejně přístupné části databáze STAG provozované Jihočeskou univerzitou v Českých Budějovicích na jejích internetových stránkách a to se zachováním mého autorského práva k odevzdanému textu této kvalifikační práce. Souhlasím dále s tím, aby toutéž elektronickou cestou byly v souladu s uvedeným ustanovením zákona č. 111/1998 Sb. zveřejněny posudky školitele a oponentů práce i záznam o průběhu a výsledku obhajoby kvalifikační práce. Rovněž souhlasím s porovnáním textu mé kvalifikační práce s databází kvalifikačních prací Theses.cz provozovanou Národním registrem vysokoškolských kvalifikačních prací a systémem na odhalování plagiátů.

V Českých Budějovicích 30.4.2011

.....

Poděkování:

Na prvním místě bych těla poděkovat svému vedoucímu bakalářské práce, doc. RNDr. Janu Kubešovi, CSc. za jeho ochotu a trpělivost, který mi pomáhal po celou dobu vypracovávání této bakalářské práce, ale také za důležité a velmi cenné rady a kritické připomínky, bez kterých by se žádná práce neobešla. Velké poděkování rovněž patří dnes už bývalému starostovi obce Dobeš, Vladimíru Šarešovi, za jeho čas, důležité materiály a informace o obci Dobeš, které mi rád poskytl. Dále děkuji všem občanům, za jejich objektivní názory a strávený čas při vyplňování dotazníkového šetření a za jejich zájem podílet se na rozvoji obce.

PELECHOVÁ, J. (2010): Program obnovy vesnice Dobev, okres Písek. Bakalářská práce. Jihočeská univerzita v Českých Budějovicích, Pedagogická fakulta, katedra geografie, ... s.

Anotace:

Tato bakalářské práce se zabývá Programem obnovy vesnice Dobev u Písku – podklady pro tento program, názory na tento program a tvorbou tohoto programu. Úvodní část bakalářské práce se zabývá historickou, fyzicko-geografickou a sociálně-geografickou charakteristikou území obce Dobev. Další část je věnována rozboru literatury zabývající se obnovou venkova a literaturou obsahující informace o řešeném území. Důležité byly také internetové zdroje věnující se řešenému území, zásadní byly informace obsažené v různých územně plánovacích a územně rozvojových podkladech a dokumentech. Praktická část bakalářské práce je zaměřena na sběr námětů získaných z rozhovorů s místními experty, z dotazníkového průzkumu mezi obyvateli v obci Dobev, i ze zkušeností a z terénního průzkumu autorky práce. Výsledkem je seznam realizovatelných akcí Programu obnovy vesnice Dobev.

Klíčová slova:

Program obnovy vesnice, venkov, rurální geografie, rozvoj venkova, sociologie venkova, Dobev

Abstract:

My bachelor's thesis is engaged in the program of restoration of Dobev u Písku – it deals with the documents, opinions and creation of this program. The introductory part of the thesis focuses on the historical, physical-geographical and socio-geographical characteristics of the Dobev territory. The following section is devoted to the analysis of literature dealing with the restoration of countryside and literature containing information on the studied region. Internet resources devoted to this area were also important; special emphasis was given to information contained in the various documents related to the planning and development of countryside. The practical part of my work focuses on the collection of ideas gathered from interviews with local experts, from a questionnaire survey among residents in Dobev village, and also from own experience and the field research conducted by the author. The result is a list of actions executable within the program of restoration of Dobev village.

Keywords:

Program of village restoration, countryside, rural geography, rural development, rural sociology, Dobev municipality

OBSAH:

1 Úvod.....	8
2 Geografická a historická charakteristika obce Dobevo.....	11
2.1 Historický vývoj obce.....	11
Sídlo Dobevo.....	11
Sídlo Oldřichov.....	12
Sídla Malé a Velké Nepodřice.....	12
2.2 Fyzickogeografická charakteristika obce.....	16
2.3 Sociálněgeografická charakteristika obce.....	20
Sociálně geografická poloha a územně správní členění.....	20
Charakteristika obyvatelstva.....	23
Architektonicko urbanistická charakteristika.....	29
Charakteristika výrobních kapacit.....	30
Služby, dopravní a technická vybavenost.....	30
Charakteristika rekreace a cestovního ruchu.....	32
Kulturní, sportovní a společenské akce.....	33
3 Rozbor literatury.....	33
3.1 Literatura metodická a vybrané internetové zdroje zabývající se územním a lokálním rozvojem venkova a Programem obnovy venkova.....	33
Obnova venkova.....	33
Rozvoj venkova.....	35
3.2 Literatura a další zdroje pro charakteristiku řešené obce.....	39
4 Charakteristika zpracovaných územně rozvojových a lokálně a regionálně rozvojových materiálů vztahujících se k obci.....	41
4.1 Rozvojové materiály Dobrovolného svazku obcí Severního Písecka.....	41
Dobrovolný svazek obcí Severního Písecka.....	41
Strategický plán rozvoje Dobrovolného svazku obcí severního Písecka.....	42
4.2 Rozvojové materiály Dobrovolného svazku obcí „Zlatý vrch“.....	44
Dobrovolný svazek obcí „Zlatý vrch“.....	44
Strategický plán Dobrovolného svazku obcí „Zlatý vrch“.....	45
4.3 Rozvojové materiály Svazku obcí regionu Písecko.....	46
Svazek obcí regionu Písecko.....	46
Strategie rozvoje regionu Písecko – Analytická a koncepční.....	47

4.4	Charakteristika územního plánu obce Dobev.....	48
	Realizace územního plánování.....	52
	Uskutečněná realizace územního plánu v jednotlivých sídlech obce Dobev.....	52
4.5	Program obnovy venkova Jihočeského kraje ve vztahu k řešené problematice.....	53
5	Tvorba návrhu komplexně koncipovaného Programu obnovy vesnice Dobev a dalších místních částí obce Dobev.....	56
5.1	Postupy shromažďování námětů pro Program obnovy vesnice.....	56
5.1.1	Náměty získané autorkou z územního plánu obce Dobev a dalších materiálů	56
5.1.2	Náměty získané řízenými rozhovory s experty na danou problematiku	57
5.1.3	Náměty získané analýzou dotazníkového šetření mezi obyvateli obce	59
5.2	Návrh komplexního, strukturovaného a řešitelného Programu obnovy vesnice.....	90
5.2.1	Akce osvětové, společenské a kulturní.....	90
5.2.2	Akce partnerských vztahů	91
5.2.3	Akce podpory podnikání	91
5.2.4	Akce obnovy a zachování venkovské zástavby	92
5.2.5	Akce úprav veřejných prostranství.....	93
5.2.6	Akce občanské, technické a dopravní vybavenosti	93
5.2.7	Akce na obnovu a udržení zemědělské krajiny a venkovského prostoru	95
6	Závěr.....	95
7	Seznam literatury.....	97
8	Seznam tabulek.....	102
9	Seznam grafů.....	104
10	Seznam map.....	105
11	Seznam fotografií.....	106
12	Přílohy.....	107

1 Úvod

Když se řekne venkov, tak si každý pod tímto pojmem představí něco jiné. Lidé žijící na venkově mají k této oblasti kladný vztah, kdežto lidé ve městech se staví k venkovské oblasti skepticky. Venkov využívají jen jako chalupáři a přijíždějí pouze na víkendy a prázdniny, jak říkají za klidem, přírodou z rušného života velkoměsta. Jsou zvyklí na jiný způsob života, spojený s kulturním a sportovním vyžitím a dále také obchodními centry, který na venkově nenajdou, proto je pro ně venkov považován za zaostalý a trvale by zde nechtěli a ani neuměli žít.

Neexistuje jednotná definice venkova, nejenom že obyčejní lidé se neshodnou na jednotlivém názoru na venkov, ale ani Evropská unie a OECD se nedokážou shodnout na stejné definici. Také mezi jednotlivými státy a regiony existuje několik definic. Proto bych ráda citovala některé z mnoha definic, kterou jsem vybrala z knížky Český venkov 2008 – Proměny venkova (Majerová a kol., 2008). „Pojem venkov pochází z latinského slova rural a je opozitem pro termín město (urban). Venkov má určité charakteristické znaky, zároveň se však mění v čase i prostoru. Obecně je vymežován jako řídko osídlený prostor, ve které má důležitou funkci zemědělství. V odborné literatuře však můžeme najít různé varianty této definice, ve kterých je vzhledem k účelu vymezení použito různých kritérií. Jedna ze základních definic říká, že venkov je vlastně vše mimo města. Proto můžeme říci, že se jedná o hledání stejných hranic“.

Venkovský prostor by měl být vymezený podle počtu a hustoty zalidnění obyvatel. Definice vymezení venkovského prostoru vychází z OECD a to podle počtu a hustoty zalidnění obyvatel. Za venkov považujeme obec s velikostí do 2 000 obyvatel, ale také do 3 000 obyvatel s podmínkou, že hustota obyvatelstva musí být menší než 150 obyvatel na km² (ČSÚ – www.czso.cz, Postavení venkova v Jihočeském kraji).

„Venkov České republiky prochází složitou a dlouhodobou transformací. Nezačala v minulém ani neskončí v současném desetiletí. Jde o dlouhodobý proces s otevřeným koncem“ (Baše, 2003).

Za vznikem Programu obnovy venkova (POV) stojí dlouhodobé problémy zapříčiněné sociálními, kulturními a ekonomickými aktivitami ve venkovském prostoru. Do Programu obnovy vesnice, který se stal v roce 1991 vládním programem je zapojeno Ministerstvo pro místní rozvoj, zemědělství a životní prostředí (Kubeš, Perlín, 1998).

Hnutí obnovy venkova se rozvíjelo v západní Evropě, ale největšího úspěchu dosáhlo v Bavorsku a Rakousku. Postupně se u nás v 90. letech začalo objevovat toto hnutí, upraveno

na české poměry pod názvem „Program obnovy vesnice“, v tomto programu stát rozděljuje obcím dotace za určitých podmínek. Mezi známé krajinné ekology patřil Ing. Ivan Dejmal, který se nechal i s dalšími úředníky inspirovat západní Evropou a v roce 1993 založil „Spolek pro obnovu venkova“. Od roku 1995 se v České republice každoročně koná soutěž „Vesnice roku“, která se snaží rozvíjet společenskou a podnikatelskou na vesnici, ale také vede ke spolupráci občanů, k účasti při jejich rozvoji venkova. Další velkou inspirací nám byli „Školy obnovy venkova“, které zahájili svou činnost v září 1997. V dnešní době sem patří čtyři Školy obnovy venkova, z toho tři jsou české a jedna moravská (Blažek, 1998).

Pro rozvoj každé obce je důležitý mít schválený územní plán, který dále vytváří pro danou oblast základní koncepci strategického plánu. V této bakalářské práci jsem čerpala právě ze zmiňovaného územního plánu obce Dobeš, který byl schválený v roce 2006, ale také z průvodní zprávy krajiny Písecka – „Plán obnovy krajinné a sídelní zeleně pro obec“ vypracovanou v červnu 2010 a z aktualizovaného programu obnovy venkova schváleného v roce 2008. Mezi mé další hlavní podklady, ze kterých jsem čerpala, patří Dobrovolný svazek obcí „Zlatý vrch“, „Dobrovolný svazek obcí severního Písecka a Svazek obcí regionu Písecko“.

Tato bakalářská práce se zaměřuje na Program obnovy vesnice. I přesto, že bydlím v malém městečku Sušice a ne na vesnici, můžu říci, že s venkovem mám jisté zkušenosti. Strávila jsem na venkově hodně času, neboť tam bydlela moje babička a tudíž znám výhody a nevýhody co vesnice přináší. Do budoucna plánuji bydlet na vesnici, ať už v popisované Dobeši či nějaké jiné, ale poblíž nějakého menšího města, neboť jsem vyrůstala ve městě a určitě by mi něco z rušného města scházelo.

Dieter Wieland se ve své kapitole v knize Venkov má budoucnost (Glüeck, Magel a kol., 1992) zabývá venkovem a městem a vzájemným vztahem mezi nimi. Proto bych zde chtěla citovat jeho úvahu, která slouží k zamyšlení, tvrdí, že „lidé, kteří mají sílu probudit k životu starý venkovský dům, jsou také schopni se pro vesnici angažovat. Zapouštějí kořeny úplně jinak než lidé z měst, kteří si ve vsi postaví nový dům. Ti jsou pak často nesnášenliví a vedou spory proti kostelním zvonům i kravským zvonům či válku proti kravincům. Vyžadují vyšší tlak vody a širší silnici. A v zimě posypovou sůl. Platí to i o těch, kdo tu mají rekreační objekty. O víkendu přijedou z města, mají rovnou nakoupeno a zanechávají zde jen odpadky. Vesnici používají jako turisté“.

Cíle bakalářské práce:

1. Geografická charakteristika území obce Dobev.
2. Analýza literatury řešící obecné otázky venkova v České republice, a podkladů a dokumentů pro rozvoj obce Dobev.
3. Hlavní cíle bakalářské práce:
 - a. Shromáždění námětů pro Program obnovy vesnice Dobev a dalších místních částí obce Dobev (náměty z literatury, rozhovory a experty a dotazníkové šetření mezi obyvateli) a jejich vyhodnocení.
 - b. Vlastní návrh obnovy venkova.

2 Geografická a historická charakteristika obce Dobevo

2.1 Historický vývoj obce

Sídlo Dobevo

První nejstarší dochovaná zmínka o obci (Stará Dobevo) se vztahuje k roku 1318, kdy obec patřila jistému Albery z Dobevo (Albera de Dobevo). Dříve zde stála tvrz, její přesný vznik není známý, pouze jde o dohady. V několika letech se zde vystřídalo mnoho majitelů, mezi které například patří významný Jindřich ze Švamberka, díky kterému tvrz zpustla, neboť připojil Dobevo ke Kestřanům. Poté už tvrz nesloužila jako šlechtické sídlo, ale až v roce 1642 byla označována za pustou. Kolem roku 1740 byla opět opravena a obnovena a označována jako „starý zámek“. Vznikají různé spekulace, kde byla umístěna. V literatuře se uvádí, že tvrz byla umístěna v západní části obce, kde údajně do nedávna stával zlomek zdi. Někteří se ale domnívají, že více pravděpodobné je to, že tvrz stávala u rybníka v severním okraji obce, kde kdysi stával hospodářský dvůr z jedné části ohrazen právě zachovalou zdí. Mezi lety 1790 – 1800 nechal Josef Adolf Schwarzenberg vystavět 36 domů pro zdejší plavce dříví na Otavě, a proto zde vznikala nynější Nová Dobevo (Hájek, 2010).

V roce 1874 se připojila Nová Dobevo ke Staré Dobevo. Okolo roku 1926 proběhla na venkově hospodářská krize, kdy dochází k poklesu ceny plodin a dobytky. Lidé jsou nespokojeni s dosavadní politikou, neboť je zemědělství vydáno na pospas světové konkurenci a chrání se jen průmysl. V letech 1937 – 1941 se v obci na obecních pozemcích postavila místní pekárna a několik rodinných domků. Od roku 1957 postupně zdejší zemědělci vstupují do JZD, místního Dobevoského družstva. V 60. a 70. letech postupně probíhala stavba družstevních domů (bytovek), individualních a řadových rodinných domů, tako byla postavena Mateřská školka a požární zbrojnice. Dále se budovala spojovací komunikace mezi Velkými Nepodřicemi a Oldřichove, kanalizace, vodovod, a další různé stavby jako např. garáže, konírna, stavba teletníku. V těchto letech zde probíhala rozsáhlá meliorace a rekultivace zdejší krajiny a s tím spojená změna krajinného rázu. V roce 1963 dochází ke sloužení obcí Stará a Nová Dobevo, Velké a Malé Nepodřice a Oldřichov v jeden Místní národní výbor se jménem Dobevo (Pamětní kronika obce Dobevo založena roku 1922). V dalších letech opět dochází k individuální výstavbě domů a bytů, dochází ke zvelebování obce, údržbě cest a veřejných prostranství a probíhají drobné opravy. V roce 1993 byla dokončena rozsáhlá výstavba autoservisu a prodejny nových aut v Malých Nepodřicích a

u Dobeve byla zkolaudována farma na chov drůbeže a výkrmnu prasat (Pamětní kniha současné obce Dobeve založena roku 1972). V dnešní době se postupně vytváří v obci Dobeve moderní zástavba.

Sídlo Oldřichov

Osada Oldřichov vznikla v roce 1378, ale jeho osídlení se datuje ještě do dřívější doby. Hlavní význam pro osadu měla „solná stezka“, zde se přes obec Písek převážela sůl z Bavorska. V 2. polovině 17. století se zde vařilo a čepovalo pivo, ale pouze do roku 1674, kdy vznikl spor mezi Oldřichovem a Pískem o vaření piva. Od roku 1728 byl Oldřichov majetkem rodu Černínů. Uprostřed návsi stojí kaple Panny Marie z roku 1870. V roce 1936 se zde začalo rozšiřovat vojenské cvičiště, která zaujímal plochu cca 120 ha. Vojenské cvičiště bylo příčinou úpadku a vedlo k vysídlování osady, neboť zde platil zákaz o stavění nových a přestavbě starých domů. Až po roce 1990 byly zákazy o stavbách zrušeny a osada se postupně začínala rozvíjet a postupně dochází ke zvyšování počtu obyvatel (www.obecdobev.cz).

Sídla Malé a Velké Nepodřice

Vznik Malých Nepodřic se datuje k roku 1360. Objevuje se zde kaple sv. Václava, která byla postavena v roce 1872.

Velké Nepodřice jsou osadou, která má rozsáhlou návěs s pravidelnými tvary. V obci je umístěno několik malých rybníků. Stejně jako Malé Nepodřice se první písemná zmínka datuje k roku 1360 (www.zlatyvrch.cz/cs/historie-uzemi-svazku/dobev).

Tabulka 1. Vývoj počtu obyvatel v jednotlivých sídlech obce Dobeve podle moderních sčítání obyvatel (v roce 2010 průběžná registrace obyvatel k 31.12.)

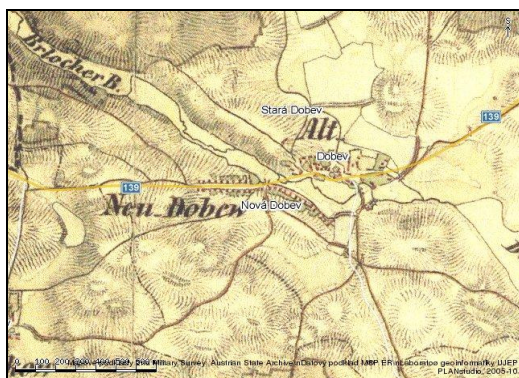
Obec, část obce	1930	1950	1961	1970	1980	1991	2001	2010
Dobeve	1190	920	935	795	719	663	699	808
Nová Dobeve	318	262	277	259	197	178	145	464
Stará Dobeve	206	158	164	138	182	191	269	
Malé Nepodřice	192	151	143	129	102	82	78	109
Velké Nepodřice	287	198	215	173	163	146	138	135
Oldřichov	187	151	136	96	75	66	69	100

Zdroj: www.czso.cz/scu/2004edicniplan.nsf/

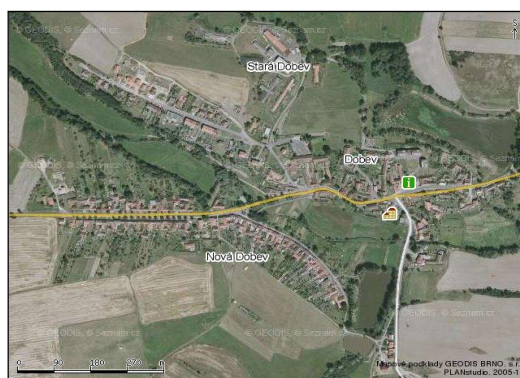
Poznámka: údaje z roku 2010 jsou z průběžné registrace obecního úřadu, sídlo = část obce

Když budeme porovnávat vývoje počtu obyvatel mezi lety 1910 – 2010 zjistíme, že dochází k postupnému úbytku obyvatel, který se od roku 2001 začíná zlepšovat a dochází k pozvolnému nárůstu obyvatelstva, což by mohlo být způsobené větším stěhováním obyvatel do vesnic nebo suburbii v blízkosti velkých měst (v případě obce Dobeš jsou to bývalá okresní města Písek a Strakonice). Největší úbytek obyvatelstva je spojen s 1. a 2. světovou válkou, ale i s obdobím mezi světovými válkami, způsobené hospodářskou krizí.

Mapa 1. Porovnání půdorysu sídla Dobeš na historické mapě z pol. 19. století a na fotomapě z přelomu 2002 – 2003



Zdroj: www.mapy.cz/#mm=TtTcPA



Zdroj: www.mapy.cz/#mm=FP

Co se týče pamětihodností, tak na celém katastrálním území obce nalezneme jen pár významných památek či zajímavostí. Nejpozoruhodnější jsou pozůstatky sídlišť, které byly objeveny na východním okraji obce. Odhaduje se, že by mohly být staré až cca 3000 let (www.severnipisecko.cz).

Z architektonického hlediska jsou také zajímavé dvojdomky, které jsou ojediněle uspořádány a pochází z přelomu 18. a 19. století. Vyskytují se v západní části Nové Dobeve a směřují rovnoběžně s komunikací při hlavní silnici vedoucí do Písku. Každý dvoj domek měl jeden společný komín. Mezi významné památky patří kostel sv. Brikcií v Dobeš, který pochází ze 14. století a patří k významným a pozoruhodným venkovským kostelům v jižních Čechách. Kostel je obklopen hřbitovem a kaplí sv. Jana Nepomuckého z roku 1851 (David, Soukup, 2008).

Mezi další památky patří hlavně kaple, kapličky a Boží muka, které jsou v každé obci. (viz. Fota 1. – 6.)

Foto 1. Kostel sv. Brikcí v Dobevi



Foto Jitka Pelechová

**Foto 2. Kaplička sv. Jana Nepomuckého
v Dobevi**



Foto Jitka Pelechová

**Foto 3. Kaple sv. Václava v
Malých Nepodřicích**



Foto Jitka Pelechová

Foto 4. Kaplička zvěstování Panny Marie a pomník padlých ve Velkých Nepodřicích



Foto Jitka Pelechová

Foto 5. Boží muka ve Velkých Nepodřicích



Foto Jitka Pelechová

Foto 6. Návesní kaple Panny Marie v Oldřichově



Foto Jitka Pelechová

2.2 Fyzickogeografická charakteristika obce

Obec Dobeš se nachází v jižních Čechách na zeměpisných souřadnicích 49° 17' 44,6" severní šířky a 14° 2' 49,55" východní délky. Rozprostírá se v nadmořské výšce 385 m (Hájek, 2010).

Krajina na celém katastrálním území obce je rovinatá, až na některé vrchy. Nejvyšším místem je vrch Velký Kamýk, vysoký 532 m. n. m., který se nachází u Velkých Nepodřic. Zde se do krajiny tyčí vysílač, který je do určité výšky využíván jako rozhledna a zpřístupněn občanům. Nejnižší položeny jsou rybníky, které se rozprostírají kolem Nové Dobeš 375 m.n.m. Amplituda nadmořských výšek činí 157 m.n.m.

Z hlediska geomorfologického členění lze obec zařadit do provincie Česká vysočina a subprovincie Česko – moravská soustava, která se dále člení na oblast Středočeské pahorkatiny (Velké a Malé Nepodřice, Oldřichov) a Jihočeské pánve (Stará a Nová Dobeš), které se postupně ještě dělí na celky, podcelky a okrsky. Katastrální území se tedy skládá ze tří geomorfologických okrsků. Každý geomorfologický okrsek je něčím zvláštní, liší se převážně reliéfem, geologickým podložím, nadmořskou výškou, ale i flórou a faunou atd.

Stará a Nová Dobeš patří do Kestřanské pánve, která severovýchodní částí spadá do Putimské pánve. Reliéf vyplňující široké údolí Otavy na soutoku s Blanicí je mírně zvlňený a akumuláční. Nacházejí se zde oligocenní a miocenní jíly a písky, dále pak při okrajích pánve podložní migmatity a perlové ruly moldanubika. Ve středu pánve se vyskytuje akumuláční rovina s četnými meandry, mrtvými rameny a rybníky. Další oblastí je Zvíkovská pahorkatina, která tvoří v povodí Vltavy, Otavy, Lomnice a Skalice členitý, ale i erozně denudační reliéf, spadají sem Malé Nepodřice a Oldřichov. Tento reliéf se skládá ze zarovnaných povrchů, strukturních hřbetů, suků a hluboce zaříznutých údolí, které jsou místy lemovány říčními terasy. Objevují se zde moldanubický migmatit, ruly, ortoruly, lokality miocenních písků a jílu. Do poslední Radomyšlské pahorkatiny patří jen Velké Nepodřice. Je to členitá pahorkatina v povodí řeky Otavy a Lomnice, která spadá do jihovýchodní části Horažďovické pahorkatiny. Rozčleněný reliéf má výrazné strukturní hřbety, skalní a krasové tvary a částečně se zarovnáva na severovýchodním okraji. Vyskytují se zde horniny jako ruly, pararuly, arterity s krystalickými vápenci, migmatity, erlany a kvarcity (odstavce o geomorfologickém členění jsou zpracovány na základě Demek, 1987).

Na území obce se nenachází žádná *ložiska nerostných surovin*. Pouze v minulosti se zde nacházelo staré důlní dílo, kde byla uskutečňována ojedinělá těžba paliv. V dnešní době

zde probíhá lokální těžba písku na území o ploše 9,59 ha. Těžba je povrchová a provádí se na sever od Dobeveského rybníky v sídle Dobeve. Až bude těžba ukončena, vznikne zde vodní plocha (Salát, Tauš, 2006).

Z hlediska klimatu patří celé území obce do středoevropské klimatické oblasti, do podnebné oblasti B5. Tato oblast se vyznačuje jako mírně teplá, mírně suchá až vrchovinná. Podle Quittovy klasifikace, která se zabývá klimatickými oblastmi, zařazujeme území do klasifikace MT7 (Hájek, 2010). Jedná se o oblast s mírně teplým a suchým létem, krátkou a mírně chladnou zimou, která se vyznačuje krátkým trváním sněhové pokrývky. Jaro s podzimem bývá mírně teplé a krátké. Složitá situace může nastat v zimním období, kdy se na silničním povrchu mohou tvořit námrazy a tím pádem dochází ke špatné sjízdnosti místních komunikací v obci. Převládá zde západní až severozápadní směr proudění vzduchu, v létě se často vyskytuje i jihovýchodní proudění. (Salát, Tauš, 2006). Průměrná roční teplota se v dlouhodobém průměru pohybuje okolo 7 – 8°C. Průměrné teploty v zimních měsících se pohybují od -2 do -3°C, kdežto v teplých měsících činní okolo 16 - 17°C. Nejteplejším měsícem je červen a nejhladnějším zase leden. Vyskytuje se zde i 110 – 130 mrazivých dnů a 40 – 50 ledových dní. V Dobeve v průměru spadne okolo 550 – 600 mm srážek ročně. Největší srážkový úhrn bývá v červnu a červenci, kdežto nejméně srážek se vyskytuje v lednu a únoru (Hájek, 2010).

Krajinu obce Dobeve vytváří mnoho malých *rybníků a potoků*, který pozitivně působí na zdejší kvalitu životního prostředí. Na celém území obce Dobeve se nachází 7 potoků či potůčků, 15 rybníků a 4 návesní rybníčky. Mezi významné potoky patří Brložský a Dobeveský potok. Brložský potok pramení v Horažďovické pahorkatině v rybníce u obce Záboří. Poté pokračuje směrem k Dobeve. Brložský potok rozděluje Dobeve na dvě části, na jeho levém břehu leží Stará Dobeve a na pravém břehu Nová Dobeve. V jeho povodí se vyskytuje rozsáhlá soustava rybníků s umělými kanály, náhony a mlýny. U obce Dobeve leží Dobeveský rybník (viz. příloha 1), který je napájený Brložským a Dobeveským potokem. Brložský potok ústí zleva do řeky Otavy asi 4,5 km od obce Dobeve a jeho celková délka toku činí cca 26,5 km. Dobeveský potok je levostranným přítokem Brložského potoka. V jeho povodí leží Nový rybník (4,1 ha), umístěný severovýchodně na okraji Staré Dobeve. Mezi další rybníky patří Dolní a Horní Bahenský a Stašov (6 ha), v letním období slouží jako přírodní koupaliště. V Nové Dobeve se dále nachází Mlýnský rybník napájen „Mlýnským potokem“ a Divoký rybník s vlastním pramenem.

Malými Nepodřicemi protéká malý potůček, který napájí dva návesní rybníčky a pramení pod východním svahem vrcholu Kamýk. Z obce již vytéká pod názvem „Čertova

strouha“ a ústí zleva do řeky Otavy. Ve Velkých Nepodřicích se opět vyskytují návesní rybníky, které jsou napájeny místním potokem, který pramení pod severním svahem vrcholu Kamýk. V povodí tohoto potoka se vyskytuje i několik malých rybníčků, např. Luskovský(1,1 ha), Velký Macháček (1,2 ha), Horní a Dolní Sirotčí. Dále můžeme jmenovat Maršovec (1,8 ha) a Haltýř, který se také nachází u Velkých Nepodřic.

Severně od Oldřichova pramení v rybníce Čekálek zdejší potůček, který dále napájí rybník Chmelnička. Tento potok se vlévá do většího potoku Jiher, který na okraji města Písek zleva ústí do řeky Otavy. Vesměs se jedná o malé toky, u kterých nehrozí žádné velké povodně. Největšímu již zmiňovanému Brložský potok může hrozit, že se při přívalových deštích rozvodní, ale pouze na louky a nezastavěnou plochu. Při nedávných záplavách bylo zatopeno jen několik sklepů a zahrad, ale žádní lidé nebyli ohroženi na životě. (odstavce o vodstvu jsou zpracovány na základě územního plánu Salát, Tauš, 2006).

Z hlediska *zemědělských výrobních typů* obec Dobev spadá do bramborářské výrobní oblasti (B2). V tabulce 2 jsou znázorněny *rozlohy a zastoupení druhů pozemků* ve třech řešených katastrálních územích (dále k.ú., Stará Dobev, Nepodřice, Oldřichov) na základě údajů z Katastru nemovitostí. Největší plochu zabírají zemědělské plochy ve všech k.ú. obce Dobev. Největší zemědělské pozemky a orná půda se vyskytuje v k.ú. Nepodřice. Naopak největší lesní pozemky a vodní plocha se vyskytuje v k.ú. Stará Dobev. Největší ostatní plocha se vyskytuje v k.ú. Oldřichov. Mezi ostatní plochy můžeme zařadit např. silnice, ostatní komunikace, sportovní a rekreační plochy, neplodná půda, manipulační plochy, obývací prostory, hřbitov s urnovým hájem, zeleň a jiné plochy. Nemalý podíl tvoří i vodní plocha, kde největší zastoupení mají rybníky, zamokřené plochy, přirozený a umělý tok a přírodní nádrž. V neposlední řadě sem patří také zastavěné plochy. Ze zemědělských pozemků zaujímá největší plochu orná půda a travní porosty. V menší míře se zde vyskytují zahrady a ovocné sady. (údaje z katastru nemovitostí, Písek – tiskový výstup informativního charakteru, úhrnné hodnoty druhů pozemků, platnost k 28. 2. 2011).

Tabulka 2. Úhrnné hodnoty druhů pozemků podle jednotlivých katastrálních území obce Dobev

Druhy pozemků	Katastrální území - výměra pozemků v ha (%)		
	Stará Dobev	Nepodřice	Oldřichov
Zemědělské pozemky	380,33 (51 %)	771,13 (69 %)	148,15 (53 %)
<i>Orná půda</i>	273,10	602,15	120,51
<i>Zahrada</i>	12,50	17,06	11,08
<i>Ovocný sad</i>	0,25	0,46	0,88
<i>Travní porost</i>	94,47	151,46	15,68
Lesní pozemky	242,33 (33 %)	240,89 (22 %)	36,72 (13 %)
Vodní plocha	74,16 (10 %)	24,57 (2 %)	10,52 (4 %)
Zastavěná plocha	9,08 (1 %)	11,09 (1 %)	4,69 (2 %)
Ostatní plocha	34,79 (5 %)	61,75 (6 %)	77,47 (28 %)
Celkem	740,69 (100 %)	1109,42 (100 %)	277,55 (100 %)

Zdroj dat: Katastr nemovitostí Písek (k 28. 2. 2011)

Dá se říci, že se jedné převážně o rovinatou krajinu, kde převládají pole, louky a lesy. Nejvíce se zde vyskytují jehličnaté lesy, ze kterých hlavně dominují smrky a borovice. Dále se zde také objevují listnaté dřeviny ve formě dubů a buků. V okolí potoků a rybníků se vyskytuje významná vodní a mokřadní fauna, ale i flóra, mezi kterou především patří litorální rákosinové porosty. Až na několik památných stromů, se zde nenacházejí žádné přírodní památky ani rezervace. Přírodní památka „Velký Potočný“ rybník se sice nenachází v námi řešeném území, ale leží v blízkosti již zmiňovaného Dobeveského rybníka. Tato přírodní památka je chráněným územím a hnízdištěm vodních a mokřadních ptáků, ale i výskytem vzácných a chráněných druhů rostlin a živočichů. Proto se také i na Dobeveském rybníku objevují některé chráněné druhy, kteří sem přelétávají za potravou z již zmiňované přírodní památky (např. čírka modrá, chřástal vodní, rákosník velký, atd.) – Albrecht a kol.(2003).

Jako kdekoliv jinde, tak i v této krajině můžeme vidět spoustu stromů, které nám poskytují stín, dotváří krajinu a jsou pamětí zdejší krajiny. Některé mohou být i různě významné a ty jsou potom vyhlášené za památné stromy. V řešeném území se nachází pouze památné stromy (viz. příloha 2) na hrázi Dobeveského rybníka umístěného na jihovýchod od obce Dobev. Jedná se o 15 dubů lesních a 2 lípy malolisté. Jejich význam tkví ve stáří, které se pohybuje v rozmezí od 200 do 250 let, v jejich výšce (28 – 30 m) a v obvodu (300 – 386 cm) – Čada (2009).

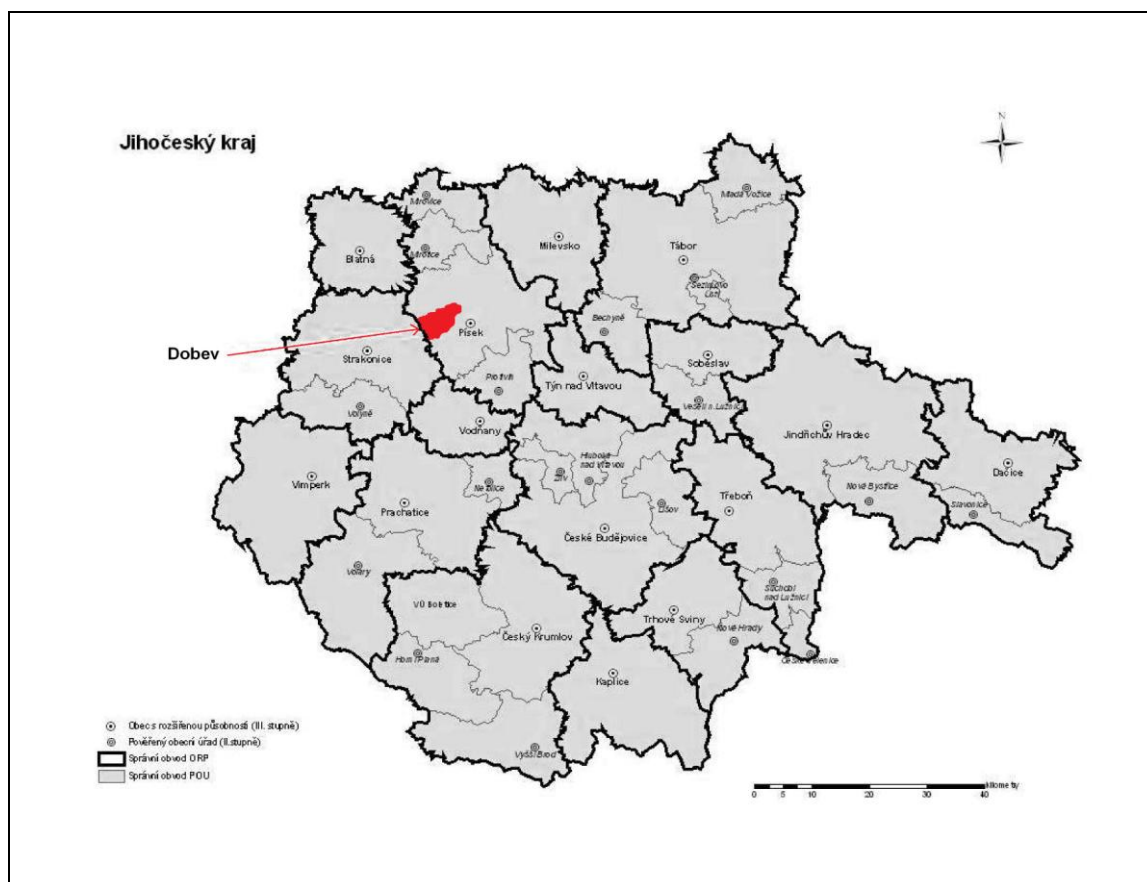
2.3 Sociálněgeografická charakteristika obce

Sociálně geografická poloha a územně správní členění

Obec Dobev patří do Jihočeského kraje (NUTS 3) a do bývalého okresu Písek (NUTS 4), který je současně i obcí s rozšířenou působností (ORP). Katastrální výměra obce zaujímá 21,26 km² (viz. Mapa 5), skládá se z 5 místních částí, které celkem čítají 808 obyvatel (k 31. 12. 2010). Do místních částí obce patří Stará a Nová Dobev, Velké a Malé Nepodřice a Oldřichov. Na úrovni ZSJ (zákazník sídelních jednotek) dochází ke změně názvu, kde Nová a Stará Dobev se nazývá jen Dobev. Obec Dobev se dále skládá ze 3 katastrálních území Dobev, Nepodřice a Oldřichov a spadá pod pověřený obecný úřad Písek a pod obec ORP Písek (viz. Mapy 2-4).

Obec Dobev se nachází mezi Pískem a Strakonice, kde město Písek je vzdálené 8 km a Strakonice 10 km. Obcemi Stará a Nová Dobev a Malé Nepodřice prochází silnice II. třídy číslo 139. Tato komunikace byla a stále je velmi frekventovaná a to nejen osobními automobily, ale projíždí zde i mnoho kamiónů. Od roku 2009 mají kamióny nad 12 tun vjezd zakázán. Zákaz platí od Dobeve, od křižovatky na Kestřany až k napojení se této komunikace na silnici I. třídy vedoucí ze Strakonice na Prahu. Malé Nepodřice, které jsou částí obce Dobev, se nacházejí asi 3,5 km na východ od Dobeve a Velké Nepodřice jsou umístěny cca 3 km na severovýchod od Dobeve. Nejvzdálenější Oldřichov vzdálený 2 km od Písku, je umístěný na severovýchod od Dobeve a vzdálen 5 km. Vzdálenost mezi krajským městem České Budějovice a Dobeví činí 68 km. Nejbližším hraničním přechodem je Strážný.

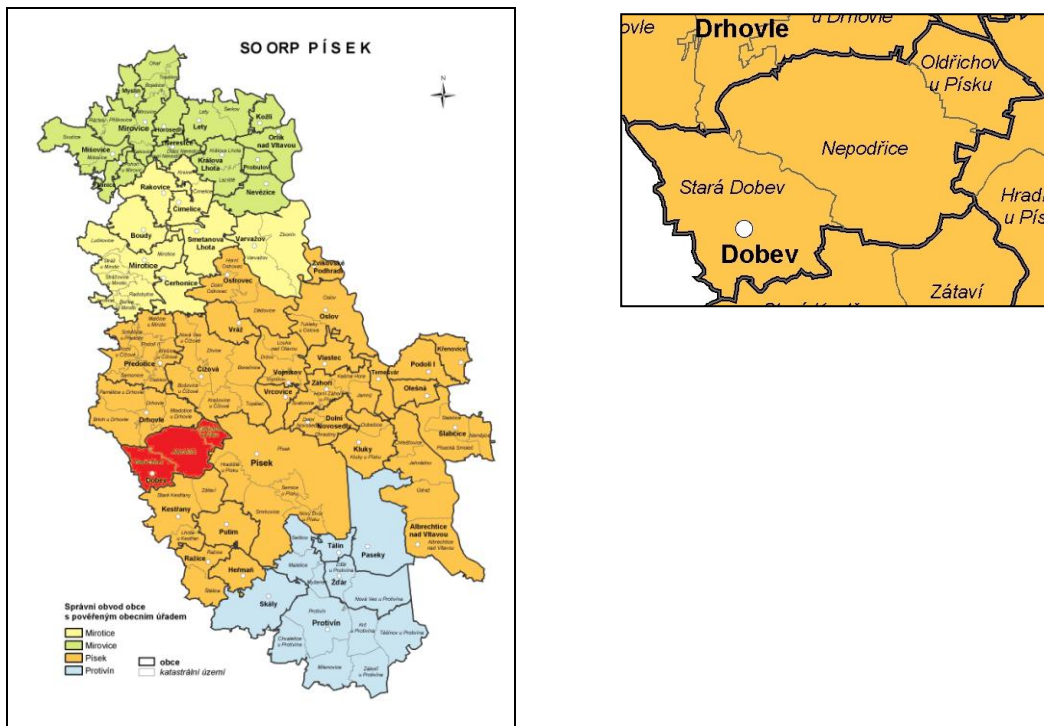
Mapa 2. Správní obvody ORP a POU a poloha obce Dobev v rámci Jihočeského Kraje



Zdroj: <http://www.cbudejovice.czso.cz/x/redakce.nsf/i/>

Poznámka: silnou černou linií jsou ohraničeny SO ORP, slabou černou linií SO POU, uvnitř jsou vyznačena příslušná střediska

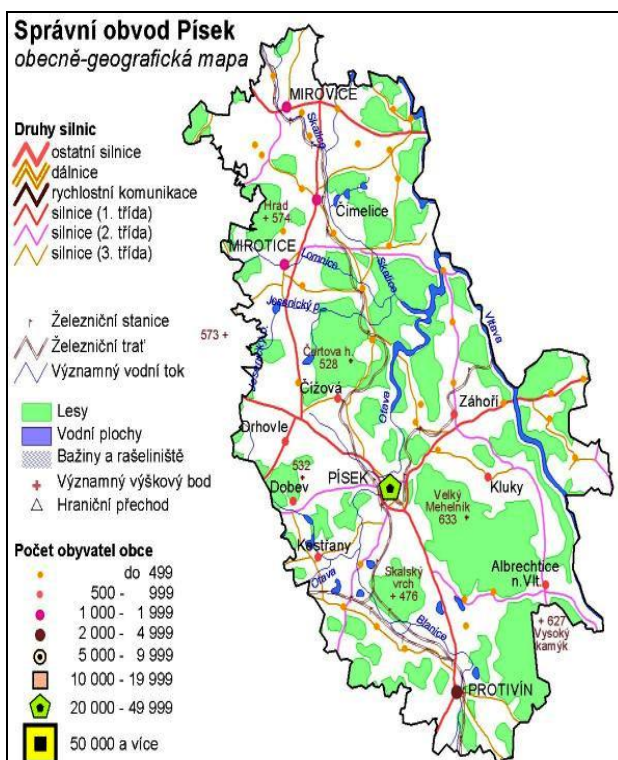
Mapa 3. Správní obvod ORP Písek a výřez katastrálních území obce Dobev



Zdroj: <http://www.cbudejovice.czso.cz/csu/2010edicniplan.nsf/>

Poznámka: zeleně je vyznačen POÚ Mirovice, žlutě POÚ Mirovice, oranžově POÚ Písek, modře POÚ Protivín a červeně je vyznačena obec Dobev

Mapa 4. Obecně-geografická mapa SO Písek



Zdroj: <http://www2.czso.cz/x/redakce.nsf/i/>

Mapa 5. Katastrální území obce Dobev s vyznačením hranice obce



Zdroj: [http://geoportal.cuzk.cz/\(S\(1wbxap5505hgat45v0awuhrk\)\)/](http://geoportal.cuzk.cz/(S(1wbxap5505hgat45v0awuhrk))/)

Charakteristika obyvatelstva

Obec se skládá z 3 katastrálních území a 5 místních částí, kam patří Stará a Nová Dobev, Velké a Malé Nepodřice a Oldřichov. Celkem zde bydlí 808 obyvatel (k 31. 12. 2010). Plocha celého řešeného činí 21,26 km².

Tabulka 3. Počet obyvatel v sídlech obce Dobev a rozloha jejich katastrálních území (k 31.12.2010)

Obec, sídla obce	Počet obyvatel	Rozloha k.ú. v km ²
Stará Dobev	464	7,40
Nová Dobev		
Velké Nepodřice	135	11,09
Malé Nepodřice	109	
Oldřichov	100	2,77
Obec celkem	808	21,26

Zdroj: počet obyvatel – obecní úřad v Dobevi, rozloha k.ú. – katastrální úřad Písek

Poznámka: Údaje o počtu obyvatel za sídla (části obce) Stará Dobev a Nová Dobev, které na sebe navazují, se nám podařilo získat pouze v součtu.

Počet obyvatel se liší v rámci jednotlivých sídel, jednoznačně lze říci, že čím je sídlo větší, tím má více obyvatel. Nejvíce obyvatel má ZSJ Dobev, můžeme najít více důvodů proč tomu tak je. Dobev je spádovou (střediskovou) obcí s obecním úřadem, leží na silnici II. třídy mezi bývalými okresními městy Písek a Strakonice, tudíž je zde dobrá dostupnost a frekvence autobusových spojů. Dobré autobusové spojení platí i pro Malé Nepodřice, které se nacházejí na již zmiňované silnici mezi Pískem a Strakonice. Horší autobusová spojení jsou ve Velkých Nepodřicích a Oldřichově, které jsou mimo hlavní silnici a autobus sem zajíždí jen 4 krát denně. I přesto začíná být Oldřichov vyhledávaným místem. Jeho nízký počet obyvatel je způsoben dřívějším zákonem o zákazu stavět nové a rekonstruovat staré domy, který přispělo k vysídlování obyvatel. V 90. letech 20. Století ale byly zrušeny všechny zákazy o stavbách a Oldřichov se začínal rozvíjet a v dnešní době se nejvíce rozvíjí ze všech sídel v Obci Dobev. Nachází se zde hodně lukrativních pozemků pro stavbu rodinných domků, a proto se předpokládá, že se počet obyvatel bude pomalu zvyšovat.

Tabulka 4. Počet obyvatel a podíl obyvatel podle národnosti v obci Dobev, 2001

Národnost	Počet	Podíl (%)
česká	688	98,4
slovenská	4	0,6
polská	1	0,1
ostatní	3	0,4
nezjištěná	3	0,4

Zdroj: <http://notes2.czso.cz/x/redakce.nsf/>

V Tabulce 4 můžeme vidět, že největší podíl (98,4 %) obyvatel má českou národnost. Velký počet obyvatel s českou národností je způsoben tím, že obec neleží v blízkosti či přímo v pohraničním pásu a tudíž se zde nevyskytuje žádná německá národnost, jak jsme u některých obcí zvyklí. Ostatní národnosti jsou zanedbatelné, patří sem Slováci a Poláci.

**Tabulka 5. Počet obyvatel a podíl obyvatel podle náboženského vyznání v obci
Dobev, 2001**

Náboženské vyznání	Počet	Podíl (%)
Věřící	297	42,5
církev římskokatolická	278	39,8
církev československá husitská	2	0,3
českobratrská církev evangelistická	3	0,4
náb. spol. Svědkové Jehovovi	1	0,1
ostatní a nepřesně určené	13	1,9
Bez vyznání	307	43,9
Nezjištěno	95	13,6

Zdroj: <http://notes2.czso.cz/x/redakce.nsf/>

Z Tabulky 5 je zřejmé, že převládá počet obyvatel bez vyznání, i když je to jen o 1,4 % oproti věřícím, ale když k lidem bez vyznání přičteme ještě lidi, u kterých vyznání nebylo zjištěno, tak jednoznačně převládají lidé bez náboženského vyznání o celých 15 %. Nejvíce lidí, kteří věří v nějaké náboženské vyznání, se hlásí k církvi římskokatolické. Zbylé náboženské vyznání je zanedbatelné.

**Tabulka 6. Věkové složení obyvatelstva v obci
Dobev (k 8. 11. 2010)**

Věk	Muži	Ženy	Celkem
0	4	4	8
1 - 5	35	23	58
6 - 10	15	16	31
11 - 15	22	18	40
16 - 20	15	25	40
21 - 25	31	24	55
26 - 30	39	33	72
31 - 35	40	35	75
36 - 40	44	33	77
41 - 45	29	22	51
46 - 50	19	24	43
51 - 55	28	34	62
56 - 60	37	22	59
61 - 65	17	18	35
66 - 70	14	23	37
71 - 75	9	6	15
76 - 80	6	16	22
81 - 85	5	10	15
86 - 90	2	7	9
Celkem	411	393	804

Průměrný věk	36,63	39,92	38,24
---------------------	--------------	--------------	--------------

Zdroj: obecní úřad Dobev

Tabulka 7. Obyvatelstvo podle stupně vzdělání v obci Dobev, 2001

Stupeň vzdělání	Počet			
	Muži	Ženy	Celkem	
			abs.	%
bez vzdělání	0	1	1	0,2
základní a neukončené vzdělání	60	99	159	27,4
vyuč. a střední odborné bez maturity	177	100	277	44,8
úplné střední s maturitou	43	72	115	19,8
vyšší odborné a nástavbové	6	1	7	1,2
vysokoškolské	6	8	14	2,4
z toho: bakalářské	1	1	2	0,3
nezjištěné vzdělání	5	2	7	1,2
Celkem	297	283	580	100,0

Zdroj: <http://notes2.czso.cz/x/redakce.nsf/>

Když porovnáme věkovou strukturu podle pohlaví, zjistíme, že rozdíl mezi muži a ženy žijících v obci Dobev je nepatrný, mužů je jen o 18 více (viz. tabulka 6). Dalo by se říci, že rozdíl je zhruba vyrovnaný. Ženy se dožívají vyššího věku, proto je průměrný věk u žen vyšší než u mužů, což dokazují různé studie a výzkumy. Největší počet obyvatel se vyskytuje v produktivním věku.

Venkov často bývá spojován s hloupými nevzdělanými lidmi, což už dnes není pravda. Ale stále je venkov spojován s tím, že dříve se rodilo více dětí a na venkově neměli sedláci tolik finančních prostředků, aby všechny jejich děti šli studovat. Vybralo se jen jedno či dvě děti, které šly studovat a ostatní zůstávaly doma a pomáhaly s hospodářstvím. Jelikož v té době žili naše předchozí generace a mnoho z nich ještě žije, proto se venkov stále řadí podle statistik k málo vzdělaným obyvatelům. V dnešní době je ale více možností, ohledně vzdělávání a tak se venkov postupně stává vzdělanějším. Ve sledovaném území má téměř polovina (44,8 %) obyvatel střední odborné vzdělání bez maturity nebo výuční list. Jako další nejvíce vyskytované dosažené vzdělání je základní či neukončené vzdělání s 27,4 % obyvatel a úplné střední s maturitou 19,8 %. Další dosažené vzdělání už s malým podílem obyvatel (3,6 %) je vysokoškolské, vyšší odborné a nástavbové (viz. tabulka 7).

Tabulka 8. Obyvatelé vyjíždějící do zaměstnání a škol z obce Dobeš, 2001

Vyjíždějící, doba cesty	Zaměstnaní			Žáci a studenti
	Muži	Ženy	Celkem	
vyjíždějící do zaměstnání a škol celkem	172	119	291	130
z toho: v rámci obce Dobeš	22	13	35	0
v rámci okresu Písek	108	95	203	107
v rámci Jihočeského kraje	21	4	25	11
do jiného kraje	10	2	12	8
vyjíždějící denně mimo obec	120	96	216	114
z toho doba cesty: do 14 min.	20	16	36	19
15 - 29 min.	74	58	132	67
30 - 44 min.	17	13	30	22
45 - 59 min.	5	6	11	5
60 min. a více	3	3	6	1

Zdroj: <http://notes2.czso.cz/x/redakce.nsf/>

Více jak polovina obyvatel obce Dobeš vyjíždí do zaměstnání či škol (viz. tabulka 8). Do druhé poloviny můžeme zařadit malé děti předškolního věku, seniory a pár lidí, kteří pracují přímo v daném sídle nebo v rámci obce Dobeš. Počet ekonomicky aktivních a neaktivních obyvatel je srovnatelné. Podle zjištěných údajů z tabulky 9 jsou muži více zapojováni do pracovního poměru než ženy, které jsou více ekonomicky neaktivní. Což je způsobené vyšším počtem žen v důchodovém věku, ale také ženami, které jsou na mateřské dovolené.

Dříve velká zemědělská družstva zaměstnávala většinu zde žijících obyvatel, ale v dnešní době, kdy je vše mechanizováno a ruší se velká družstva, jako bylo JZD, tím dochází ke snižování stavů obyvatel a ti musí dojíždět za prací do vzdálenějších měst. V dnešní době je v zemědělství, lesnictví a rybolovu zaměstnáno je 17 % obyvatel, kdežto nejvíce lidí je zaměstnáno v průmyslu (30,8 %), který se ale vyskytuje ve větších městech a s tím je spojená dojíždka do zaměstnání (viz tabulka 9). Nejvíce lidí zaměstnává sídlo Malé Nepodřice, neboť se zde vyskytují autobazary, čerpací stanice, prodejny aut různých značek, které se stále rozrůstají. V současné době je další nová prodejna aut před dokončením, která nabídne další pracovní místa. Většina vyjíždějících lidí dojíždí do zaměstnání a škol v rámci okresu Písek či Strakonice a převážná stráví denně na cestě od 15 do 29 minut. To platí i pro žáky a studenty, kteří musí dojíždět do okresních měst, neboť v obci Dobeš se nenachází žádná základní ani střední škola.

**Tabulka 9. Obyvatelstvo podle ekonomické aktivity a odvětví v obci Dobev,
2001**

Ekonomická aktivita, odvětví	Muži	Ženy	Celkem	
			abs.	%
obyvatelstvo celkem	353	346	699	100
ekonomicky aktivní celkem	203	138	341	48,8
ekonomicky neaktivní celkem	146	208	354	50,6
osoby z nezjištěnou ekonomickou aktivitou	4	0	4	0,6
Ekonomicky aktivní podle odvětví:				
zemědělství, lesnictví, rybolov	41	17	58	17
průmysl	62	43	105	30,8
stavebnictví	39	1	40	11,7
obchod, opravy motor. vozidel a spotřeb. zboží	12	24	36	10,6
pohostinství a ubytování	1	4	5	1,5
doprava, pošty a telekomunikace	18	2	20	5,9
peněžnictví a pojišťovnictví	1	2	3	0,9
činn. v oblasti nemov., služby pro podniky, výzkum	5	2	7	2,1
veřejná správa, obrana, soc. zabezpečení	13	8	21	6,2
školství, zdravotnictví, veterin. a soc. činnost	0	17	17	5
ostatní veřejné a a osob. služby	8	13	21	6,2
nezjištěná odvětví	3	5	8	2,3

Zdroj: www.czso.cz

**Tabulka 10. Průměrná roční míra registrované nezaměstnanosti v letech 2005
- 2011 za obec, okres, kraj a ČR v %**

	2005	2006	2007	2008	2009	2010	2011
Česká republika	8,9	7,7	6	6	9,2	9,6	9,7
Jihočeský kraj	6,7	5,7	4,5	4,8	7,8	8,5	8,9
Okres Písek	8,5	6,9	5,1	5,3	8	8,2	8,5
Obec Dobev	8,5	6,5	6,2	4,1	8,5	9,7	—

Zdroj: <http://portal.mpsv.cz/>

Poznámka: v roce 2011 průměrná míra registrované nezaměstnanosti k 31. 1. 2011

Jak můžeme vidět v tabulce 10, tak od roku 2005 se průměrná míra nezaměstnanosti postupně začíná snižovat, ale od roku 2009 se opět zvyšuje, což způsobila hospodářská krize a nárůst stále pokračuje. Když porovnáme obec Dobev, dalo by se říct, že z celkového průměru je míra nezaměstnanosti v obci vždy o něco nižší ve srovnání s českou republikou. Tedy až na rok 2007 a 2010, kdy je míra nezaměstnanosti vyšší o 0,1 – 0,2 %. Srovnáme-li Jihočeský kraj a okres Písek, zjistíme, že mají nižší nezaměstnanost, než je celorepublikový průměr. Až do

roku 2009 měl Jihočeský kraj nižší nezaměstnanost, ale od roku 2010 se to obrací a nižší nezaměstnanost připadá okresu Písek.

Architektonicko urbanistická charakteristika

V obci Dobeš jsou za specifickou architekturu považovány dvojdomky u hlavní silnice v sídle Nová Dobeš, další specifická architektura se zde nevyskytuje. Mezi významné architektonické památky můžeme zařadit kostel ve Staré Dobeši a kostel s hřbitovem u Oldřichova. Dalšími památkami jsou kaple, kapličky a Boží muka, které se nacházejí ve všech sídlech obce Dobeš.

Sídla Stará Dobeš a Nová Dobeš, která jsou k sobě „srostlá“, vytvářejí z leteckého pohledu tvar písmene X. Nejdříve vznikla Stará Dobeš, kde se nacházel zdejší kostel a tvrz a patřila k obci Kestřany. Na přelomu 18. a 19. století byly v sídle Nová Dobeš postaveny zajímavé dvojdomky pro zdejší dřevaře, kteří na řece Otavě plavili dříví. Nacházejí se v západní části Nové Dobeše a jejich výstavba probíhala podél komunikace, tudíž jsou rovnoběžné s touto komunikací. Původně byly dvojdomky orientovány štítem ke komunikaci, do dnešní doby se dochovali jen některé. Zajímavé je, že každý dvojdomek měl jeden společný komín. Na severovýchodním okraji sídla byly v 70. letech vystavěny tři bytovky pro obyvatele, kteří pracovali ve zdejším zemědělském družstvu. Postupně nová zástavba byla vytěsněna na okraje sídla. V těchto letech se také začala budovat výstavba, která je souběžná s hlavní komunikací. Dnešní rozvoj nové výstavby probíhá v severozápadní části sídla Stará Dobeš a východní části sídla Nová Dobeš.

Sídlo Velké Nepodřice (viz. příloha 3) se začalo rozvíjet okolo návesního rybníku, kde vznikaly zemědělské usedlosti. Postupně zde probíhala výstavba nových domků, které byly umístěny mezi stávající statky, a tím se utvořila kruhová zástavba okolo návesního rybníka. Domy jsou zde orientovány štítem k návsi. Další rozvoj výstavby je umístěna mimo náves, rozložené především podél polních cest k lesu. V dnešní době zde neprobíhá žádná výstavba rodinných domků, neboť toto sídlo je pro mladé lidi nezajímavé, protože tudy neprochází žádná průjezdná komunikace a to je spojeno i se špatnou dopravní dostupností. U sídla se nachází telekomunikační vysílač, který také slouží jako rozhledna, ze které je krásný pohled do krajiny a na zdejší sídla. Za dobrého počasí můžeme spatřit i Šumavské vrcholy.

Sídlo Malé Nepodřice (viz. příloha 4) se postupně začalo vytvářet v údolí okolo rybníků, kde vznikla chaotická výstavba usedlostí. Tyto nepravidelně rozmístěné usedlosti byly stavěny na špatných půdách (neúrodných půdách) a obývány byli zdejšími kovozezemědělci, kteří pracovali ve městech. Zemědělská činnost pro ně byla jen okrajová.

Zdejší rozšíření bylo hlavně kvůli krátké vzdálenosti do města. Probíhající zástavba vyplňovala prostor mezi usedlostmi uvnitř sídla. V dnešní době tvoří náves uměle vytvořený rybníček, který slouží jako požární nádrž. Nová zástavba je plánována v jihozápadní části sídla.

Sídlo Oldřichov (viz. příloha 5) za 1. republiky a za 2. světové války složilo jako vojenský prostor, kde se na jeho okraji vyskytovalo jen pár domků. Komunikace zde byly vytvořeny až po výstavbě domů. V dnešní době má sídlo největší rozvoj výstavby, což je zapříčiněno krátkou vzdáleností do města Písku (cca 2 km). Rozvoj výstavby je kolem celého sídla, nejvíce však v jihozápadní a jižní části (viz. příloha 6). Z leteckého pohledu sídlo Oldřichov připomíná tvar písmene Y.

Charakteristika výrobních kapacit

Dříve bylo hlavní výrobní dominantou obce Dobevo zdejší JZD, které bylo po revoluci přemístěno a nyní sídlí v obci Kestřany pod názvem ZOD Máj Kestřany. Všechny sídla obce Dobevo jsou součástí tohoto Zemědělského obchodního družstva. Zaměstnává 60 lidí a hospodaří na ploše 1540 ha. Zabývá se zemědělskou činností, prodejem nezpracovaných zemědělských výrobků a výrobou a zpracováním plastů. Dále se v Dobevo nachází 2 stavební firmy Holan s.r.o. a Švec s.r.o., které zajišťují pronájem a prodej stavebního materiálu a firma Bohumil Černý, který poskytuje mezinárodní a vnitrostátní autobusovou a kamionovou dopravu. Ve Velkých Nepodřicích se nachází firma IPER – ELEKTRO PIXA – REŠL spol.s.r.o., zaměstnávající 6 – 9 lidí, zabývající se elektroinstalačními pracemi, revizemi, prodejem a montáží. Bohužel k roku 2010 tato firma zanikla. Největší podíl výrobních kapacit mají Malé Nepodřice, vyskytují se zde 3 velké firmy. PE&PA SERVIS f.o., je firma, která vlastní autobazar a autoservis a zaměstnává 8 lidí. Další firmou je AGRO SPEKTRUM s.r.o., která se zabývá prodejem traktorů, kombajnů a zemědělské techniky. Největší firma Auto Kápl CZ, s.r.o., zaměstnávající kolem 50 pracovníků vlastní autobazar, odtahovou službu, autopůjčovnu, čerpací stanici, dále nabízí mytí aut, prodej náhradních dílů. Zabývá se prodejem nových vozů značky Citroën, Škoda a Hyundai. V Odřichově se vyskytují 2 větší firmy, Zemní práce a autodoprava Příbyl a Čalounictví a sedlářství Miroslav a Marie Rekovi (REK), kteří zhotovují a opravují čalounění veškerých automobilů. Nyní zaměstnává 15 lidí.

Služby, dopravní a technická vybavenost

Občanská a technická vybavenost je velice důležitá, neboť napomáhá k rozvoji obce. Občanská vybavenost se špatně řeší hlavně v soukromém sektoru (př. obchody), kdy obec

nemůže tento sektor přímo ovlivňovat (hlavní slovo mají majitelé obchodů). Kdežto ve veřejném sektoru, který je majetkem obce, by se obec měla podílet na opravě a dalšího využití tohoto majetku ve prospěch lidí a pro rozvoj obce (Perlín a kol., 1993). To platí i s technickou vybaveností (viz. Tabulka 12), která je pro rozvoj vesnice velice důležitá a potřebná. Ve všech sídlech obce Dobevo je vybudovaná kanalizace, ale není zakončena ČOV. ČOV se nachází pouze v Dobevi, kterou využívají jen 3 bytovky se 74 obyvateli a v Oldřichově jsou na ČOV zatím napojeny jen 3 rodinné domky. Vodovod se nachází pouze v sídle Dobevo. Tabulku 11 jsem vytvořila podle vzoru tabulky z knihy Venkovský prostor 2. díl, z kapitoly C – Územní plánování vesnice a krajiny (Sýkora, 1998). Ve střediskové obci se nachází obecní úřad, mateřská školka, smíšená prodejna, hospoda, sbor dobrovolných hasičů, přírodní koupaliště, sportovní zařízení na malou kopanou, kostel a kapličky. V sídle Dobevo se každou neděli pořádá mše v místním kostele. O rozvoj společenského života v obci se hlavně podílí sbor dobrovolných hasičů, ředitelka mateřské školky a v neposlední řadě i zdejší zastupitelstvo obce.

Tabulka 11. Dostupnost vybraných služeb pro obyvatele obce Dobevo

Druhy služeb	Sídlo
Obecní úřad	S. Dobevo
Úřad práce	Písek, Strakonice
Finanční úřad	Písek, Strakonice
Stavební úřad	Písek, Strakonice
Policie	Písek, Strakonice
Sbor dobrovolných hasičů	S. Dobevo, V. a M. Nepodřice, Oldřichov
Obvodní lékař, základní lékařská péče, zdravotní středisko, pohotovost, nemocnice	Písek, Strakonice
Lékárna	Písek, Strakonice
Pošta	Písek, Strakonice
Základní škola	Písek, Strakonice
Mateřská škola	S. Dobevo
Domov důchodců	Písek, Strakonice
Knihovna, sál	S. Dobevo, V. Nepodřice
Kino	Písek, Strakonice
Sportovní zařízení: malé formy	S. Dobevo
na kopanou	S. Dobevo, V. a M. Nepodřice, Oldřichov
Dětské hřiště	N. Dobevo
Přírodní koupaliště	S. a N. Dobevo, V. a M. Nepodřice,

	Oldřichov
Kostel, hřbitov	S. Dobeč, V. a M. Nepodřice
Smíšená prodejna	S. Dobeč
Pojízdná prodejna	Oldřichov
Supermarket	Písek, Strakonice
Hospoda	S. Dobeč
Kadeřnictví, holičství	Písek, Strakonice
Sběrný dvůr	S. Dobeč, M. Nepodřice
Autoservis	S. Dobeč
Autobazar	M. Nepodřice
Čerpací stanice	M. Nepodřice

Zdroj: vlastní šetření

Tabulka 12. Současný stav technické infrastruktury v obci Dobeč

Druh infrastruktury	Současný stav
ČOV	Ano - Dobeč, Oldřichov
Kanalizace	Ano - Dobeč, V. a M. Nepodřice, Oldřichov
Vodovod	Ano - Dobeč
Plynofikace	Ne
Elektrofikace	Ano - Dobeč, V. a M. Nepodřice, Oldřichov
Obecní rozhlas	Ano - Dobeč, V. a M. Nepodřice, Oldřichov
Veřejné osvětlení	Ano - Dobeč, V. a M. Nepodřice, Oldřichov

Zdroj: vlastní šetření

Charakteristika rekreace a cestovního ruchu

Přes celé území obce Dobeč vede několik turistických tras, ale i cyklotrasa číslo 1151 z Horního Záhoří do Kestřan. Po turistických trasách se dostaneme do jednotlivých sídel obce Dobeč, do Písku, kde můžeme navštívit různé písecké zajímavosti a rozhlednu Jarník v Píseckých horách. Dále mezi nejnavštěvovanější turistické cíle patří ptačí rezervace Řezabinec a řezabinecké tůně, přírodní památka Velký potočný rybník u Kestřan a Žižkova mohyla u Sudoměře. V řešeném území můžeme navštívit památné stromy na hrázi Dobečského rybníka a rozhlednu Velký Kamýk (viz. příloha 7), která se nachází u Velkých Nepodřic. Původně byla vybudována pro telekomunikační účely. Postavena byla v roce 2002 ve výšce 515 m. n. m. Rozhledna se tyčí do výšky 65 metrů a nabízí nádherný pohled do okolní krajiny. V Dobeči se nenachází žádné penziony ani hotely. Pouze ubytování ve stanech a karavanech s přírodním koupalištěm nabízí tábořiště Stašov (viz. příloha 8), vzdálené 2 km od sídla Dobeč (www.obecdobec.cz). V jednotlivých sídlech se objevuje i několik chalupářů,

kteří přijíždějí za klidem a zdejší přírodou z rušného velkoměsta. Cestovní ruch a rekreace v nemalé míře také přispívají k rozvoji celé obce, ale zároveň sebou přináší různé pozitivní i negativní stránky. Podle mého názoru je cestovní ruch v obci Dobev správně využitý, další rozšíření bych ani nedoporučovala, neboť jak se říká „všeho moc škodí“.

Kulturní, sportovní a společenské akce

Každý rok se pravidelně pořádají různé kulturní a společenské akce. Mezi dětské akce patří diskotéka náctiletých, drakiáda s pečením brambor, mikulášská nadílka a maškarní ples. Dále se v obci pořádá obecní ples (hasičský a myslivecký bál), masopustní průvod, Silvestrovský výšlap na Velký Kamýk, turnaj v malé kopané o putovní pohár starosty a hasičská soutěž, které se pořádají mezi jednotlivými sídly v obci Dobev. Jednou za 5 let se koná v sídle Dobev Konopická slavnost (www.obecdobev.cz).

3 Rozbor literatury

3.1 Literatura metodická a vybrané internetové zdroje zabývající se územním a lokálním rozvojem venkova a Programem obnovy venkova

Obnova venkova

Strategický plán mikroregionu (Perlín, 2002) je publikace určená pro ty, kteří plánují z důvodu zlepšení svojí situace či rozvoje vlastní obce a chtějí postupně realizovat a uskutečnit strategický plán v daném regionu. Autor se přiklání k názoru, že pokud potřebujeme vytvářet strategický plán jen kvůli získávání dotačních titulů či pro čárku v dotačním formuláři, tak text je nadbytečný a není tedy zapotřebí znát principy strategického plánování ve veřejné správě. Zda je strategický plán úspěšný, nelze jednoznačně říci. Podle autora je úspěšný, pokud dokážeme ve strategickém plánu najít nové způsoby, postupy a nápady, jak dosavadní situaci vylepšit a jestli jsou vůbec všichni zjasnění schopni ji uskutečňovat. Publikace je rozdělena do jednotlivých kapitol a každá se zaměřuje na určitou problematiku. V úvodu se dozvídáme, co to vůbec strategický plán je a něco málo o dalších strategických dokumentech. Něco málo se také dozvíme o typech strategických dokumentů,

kteře rozdělujeme do dvou základních metod, na expertní a komunitní. Další kapitola se věnuje postupu zpracování strategického dokumentu, k jeho projednávání, schvalování a k evaluaci neboli ohodnocování strategického plánu, který má další tři etapy. Vše je zde velmi dobře vysvětleno. Poslední kapitoly nejsou tak obsáhlé, zaměřují se na vnější podmínky pro realizaci strategie a na časový rámeček. Je důležité vymezit, jestli chceme dlouhodobou strategii (na 10 – 15 let) nebo krátkodobou strategii (do 5 let). Používají se oba způsoby a vzájemně si i prolínají. Na konec je uvedena rozsáhlá literatura, jako v každé publikaci.

Strategický plán mikroregionu (Perlín, Bičík, 2006) je metodická příručka uvedená na příkladu strategických dokumentů použitých ve Středočeském kraji, které byly zpracovány a vyhodnoceny v jednotlivé postupy, které se při přípravě strategických dokumentů osvědčily či neosvědčily. Ty co se neosvědčily, jsou podle autorů také dobré zmínit, aby se jimi všichni poučili, vyvarovali a už se tyto chyby neopakovaly. Příručka je určena všem lidem, kteří chtějí plánovat a následně i realizovat strategický plán pro obec či venkovský mikroregion. Skládá se z několika kapitol. V úvodu nás autor seznamuje, co to strategický plán je, že vznikl v nedávné době a uplatnění má ve veřejné správě. Nejprve se začal rozvíjet v 80. letech 20. století ve Velké Británii a poté se rozšiřoval po celé západní Evropě. U nás se objevuje až v prvních letech 21. století. V dalších kapitolách se autor snaží popsat celý postup plánování, od vzniklého nápadu, po zhodnocení, nějaké vize, až k naplňování těchto strategických cílů. Dále řeší veřejné projednávání a schvalování a s tím spojené hlavní problémy, ale také kdo by měl strategický plán vytvářet. Dále se zabývá rozdíly mezi územním a strategickým plánem, který dále popisuje a následně ho řeší.

Publikace Územní plánování pro geography (Kubeš, Perlín, 1998) se zabývá problematikou územního plánování a regionálním rozvojem. Zaměřuje se na problematiku současného stavu, trendy a zkoumá poznatky o vývoji. Publikace je rozdělena do jednotlivých kapitol, od historie a obecnou charakteristiku územního plánování, přes územně plánovací podklady (ÚPP) a dokumentace (ÚPD), po zdroje informací pro územní plánování a rozhodování. Další kapitoly se věnují funkčním zónám sídel, rekreaci, technické a dopravní infrastruktury, ale i krajinnému plánování a jaký vliv má stavba na životní prostředí. Pro svou bakalářskou práci jsem využila kapitolu „ vybraných problémů územního plánování vesnic. Tato kapitola se zaměřuje na územní plán a POV a jeho postupy k přípravě programu. Dále se zabývá stabilizací a rozvojem vesnice. Zajímavá část je věnována i architektonicko-urbanistickým zásadám pro vesnici. Na závěr jsou zde zařazena doporučující skripta k doplnění a rozšíření znalostí dané problematiky a použitá literatura.

Program obnovy vesnice (Perlín a kol., 1993) je publikace zabývající se POV, která byla přijata v roce 1991 vládou České republiky. POV se týká života na vesnici, jak kulturního, společenského, ekologického, hospodářského, ale také zanedbaného a neudržovaného stavu vesnic a krajiny. Tento dokument se věnuje různým problémům, kteří se snaží a chtějí pro svou obec něco udělat, či už realizují a připravují POV, ale především také starostům a členům zastupitelstva. Popisuje co vůbec POV je a proč tento program vznikl. Zabývá se vztahy mezi představiteli a projektanty, následnou realizací a financováním. Dále řeší místní program v oblasti občanského a technického vybavení, dopravu, bydlení, rekreaci, zemědělství a lesnictví atd. Publikace zahrnuje i dotazník, který obsahuje několik otázek zjišťující potřeby a názory občanů sloužící k rozvoji obce. V přílohách nalezneme i vzory smluv, schémata postupu při zpracování a realizaci a různé podklady pro POV.

Na webových stránkách <http://pov-jc.isu.cz/> Program obnovy venkova Jihočeského kraje v roce 2011 se nachází POV v rámci Jihočeského kraje. V první části nalezneme základní informace potřebné k danému programu. Za jakým účelem POV vznikl, co je jeho cílem a předmětem programu. V další části se dozvídáme, kdo může být oprávněným žadatelem, ale také dané podmínky, za kterých se poskytují dotace. Na závěr zde nalezneme několik příloh k POV.

Internetové stránky <http://www.venkov.cz/> se zabývá „Školou vesnice“. Jedná se o program, který vznikl z iniciativy obce Modrá, kde zrodila myšlenka o vytvoření „Centra obnovy venkova“. Tato myšlenka byla zrealizována v roce 1997 a podpořená z dotací MMR ČR. Hlavní činností „Školy vesnice“ jsou různé semináře, které probíhají každý rok a cílem jsou nové poznatky, inspirace a zkušenosti z již už realizovaných záměrů POV. Dále podporuje a spolupracuje s různými odbornými institucemi na problematiku POV, nabízí poradenskou a metodickou – publikační činnost. „Škola vesnice“ je především určená pro starosty a spolky, kteří mají zájem či potřebují v daném problému obnovy venkova poradit. Na stránkách nalezneme i novelu POV, vyhlášenou v roce 1998 č. 730, která obsahuje většinu původního programu, ale je přizpůsobená novým vzniklým podmínkám.

Rozvoj venkova

Venkov, města, média (Blažek, 1998) je publikace, která se zabývá a popisuje probíhající vztahy mezi venkovem, městem a médiem. Kapitola „Venkov a křídlení venkova“, která mě inspirovala a ze které jsem i čerpala do své bakalářské práce, popisuje, kde a jakým způsobem vznikla obnova venkova, kdy se toto hnutí objevuje u nás a jaké další spolky se u

nás utvářely. V dalších kapitolách se autor zabývá patologií venkova, neznamená to, že je venkov nemocný, ale že jsou určité rozdíly mezi venkovským a městským obyvatelstvem a je jakási „nedůvěra venkova v město“. Autor se věnuje duchovní dimenzi i tradicím v souvislosti s venkovem a hledá významy venkova. V textu se objevuje tabulka s rozdíly mezi venkovem a městem, ale i další rozdíly, které jsou prezentovány v médiích.

Publikace Venkovský prostor 2. díl – Územní plánování vesnice a krajiny (Sýkora, 1998) se skládá z jednotlivých kapitol. Pro svou bakalářskou práci jsem vybrala tři důležité kapitoly podle mého názoru, které souvisí s POV. První kapitola se zabývá porovnáváním znaků současného a budoucího venkova, ale i jaké probíhají proměny v krajinách, zda jsou stavby na vesnicích vhodně umístěny. V rámci Evropy je do budoucna největší hrozbou zanikající zemědělství. Další kapitoly pojednávají o územním plánování ve vesnici a v krajině a řeší se zásady, jak by měla být vesnice uspořádaná. V neposlední řadě je důležité i vymezení prostoru vesnic a jejich úprava, technická vybavenost, dopravní řešení, elektrovody, vodní plochy, ale i vhodné umístění zeleně, které by mělo být ve vesnici co nejvíce. Publikace slouží jako skriptum pro studenty studující architekturu a urbanismus, dobře se čte, jelikož má formu psaného skicáře a obsahuje mnoho kreslených obrázků. Jako v každých skriptech, i zde autor uvádí doporučenou literaturu.

Publikace Teorie a praxe rozvoje měst a obcí (Hrabalová, 2004) se zabývá základními funkcemi obcí a měst a vymezuje nástroje, které napomáhají k rozvoji obce. Kniha by měla sloužit studentům Ekonomicko – správní fakulty jako studijní materiál. Většina textu se věnuje řízení finančních nástrojů, příjmového a výdajového rozpočtu a týká se i rozpočtového výhledu do budoucna. V první kapitole se čtenář dozví o obecném řízení v České republice, jakou roli hraje vymezení a funkce obcí, jejich samostatná a přenesená působnost a v neposlední řadě se zabývá jednotlivými orgány obce. Mezi důležité kapitoly, které souvisí s POV, patří kapitoly zabývající se procesy strategického plánování a dále funkcí a velikostí obce. Poslední kapitola se zaměřuje na veřejné služby v obci, na jejich poskytování, způsoby a metody.

Das Landes hat Zukunft (Glück, Magel, 1992) je kniha, která se rozděluje do kapitol a několik podkapitol. Každá kapitola má jiného autora, který se zabývá danou problematikou. Autoři se v této knize zabývají novým vztahem mezi venkovským a městským obyvatelstvem, tvrdí, že dříve měli venkované jakýsi pocit méněcennosti vůči lidem žijícím ve městech. Podle autorů se blíží na lepší časy a venkov by měl mít do budoucna dobré vyhlídky, než tomu bylo v dřívějších dobách. Kapitola, která mě zaujala, se zabývá pojmem telematika, což v překladu znamená přenos a zpracování informací. Tento pojem zahrnuje

znevýhodňování odlehlých regionů v závislosti na vzdálenosti do práce a vzdělání. Snaží se získat „klouzavé pracovní prostory“ jako je tomu v dnešní době u používané a osvědčené metody „klouzavé pracovní doby“. To by umožňovalo pracovat jak v kanceláři, tak i doma. Díky lepšímu rozvržení práce by města netrpěla velkou dopravou a ekologickými problémy související se znečišťováním ovzduší. I přesto, že je kniha staršího data vydání, stále nabízí mnoho pohledů a nápadů, jak rozvíjet, zlepšit kvalitu bydlení a udržet mladé lidi na venkově. Také by měla být velkou inspirací pro ty, kteří žijí nebo se chtějí přestěhovat na venkov.

Publikace Český venkov 2008 – Proměny venkova (Majerová a kol., 2008) je shrnutí zprávy z projektu „Socioekonomický vývoj českého venkova a zemědělství“. Knížka se rozděluje do šesti kapitol, které byly zpracovány různými autory a doplněna několika výzkumy probíhající v českém venkově. Na závěr každé kapitoly je seznam použité literatury a další zdroje, ze kterých bylo čerpáno. Nejvíce jsem čerpala z kapitoly „Venkov“, kde dochází k hledání definice venkova a jeho následného vymezování a popisování vztahu mezi městem a venkovem. V dalších kapitolách se autoři zabývají různou tematikou spojenou s venkovem. Ať jde o informace a statistická data současného venkova nebo o problematiku venkova, která se týká veřejné správy, vzájemné spolupráce mezi obcemi, sociálních služeb a vybavenosti venkovských obcí. Neméně důležitá je i práce na venkově a její příležitosti, bydlení, vztahy ke krajině a obci, soudržnost mezi místními obyvateli, trávení volného času a společný život.

Město, venkovský prostor a krajina je sborníkem mezinárodní konference, která proběhla v roce 2003 v Praze. Je rozdělena do jedenácti článků, kde každý článek má svého autora. Z této publikace jsem čerpala z kapitoly „Úvaha o sídelních strukturách našeho venkova a integraci obcí“ (Baše, 2003), která je doplněna o mapy a zabývá se proměnami a změnami působící na venkově, rozebírá definice a statistické údaje o obcích. Autor porovnává venkovské osídlení z historického hlediska s dnešní dobou a klade si otázky, zda je transformace venkova považována za příznivou. Dále se zaměřuje na rozložení obyvatelstva v jednotlivých sídlech a popisuje venkovská sídla v určitých pozicích, jak by se mohli v dnešní době a v budoucnu nacházet. Na závěr celého článku nám autor předkládá doporučení. Druhá vybraná kapitola z této publikace je článek „Analýzy území pro regionální a celostátní nástroje územního plánování – etapa 2003“ (Maier, Čtyroký, Drda, 2003). V textu jsou umístěny mapy Jihočeského kraje. Článek se především zaměřuje na automobilovou a veřejnou dopravu, jak cestní, tak i vzdušnou a časovou dostupností v rámci Jihočeského kraje. Autoři se zabývají fragmentací krajiny, což je jakási nesouměrnost krajiny, způsobená vlivem antropogenní činnosti. Dále řeší vlivy liniové bariéry na krajinu.

Kniha Venkovy (Blažek, 2004) se zaměřuje na tzv. venkov, co potřebuje a proč je nezbytnou součástí našeho světa. Zabývá se politikou a metodami komunikace českého venkova. Určitá část je věnována obnově a rozvoji venkova, zde říci těmto programům ano nebo ne. Autor se zde zabývá dvěma otázkami, jestli by se měl venkov obnovit nebo ho zachovat a navrátit dřívější podobu. Nebo jakým směrem by se měl venkov rozvíjet a zda se přizpůsobit městu, zdejšími obyvatelům či dokonce politikům a návštěvníkům obce. Autor zde nechává otevřené otázky a je jen a jen na nás, jak si na ně odpovíme. Dále řeší problematiku třech různých regionů (Českokamenicko, Chopos, Soběslavská blata). Knížka je určena pro lidi trvale žijící na venkově, chalupáře, turisty, pro ty co o venkově rozhodují, milují ho. Dále také pro starosty, členy zastupitelstva, místní podnikatelé, urbanisté, architekti a mnoho dalších. Jednotlivé kapitoly jsou od sebe odlišené barvou a po stranách jsou umístěny odkazy na citáty a obrázky. Tato kniha se dobře čte, upoutá vás svojí zajímavostí a navíc je text doplněn obrázky z daných regionů.

Publikace „Venkov 2020“ šance pro všechny (Papež, 2005) se zabývá základními principy politiky venkova, kterou chce autor se svým týmem v budoucnu prosazovat. Publikace není moc obsáhlá, neboť se jedná o předvolební program jedné strany, která se zaměřila na strategii venkova. Autor se zabývá programem českého a moravského venkova, jeho zásadami prioritami, ale také zemědělstvím a jaká je dnešní kvalita života na venkově. Řeší, že venkov potřebuje nějakou zásadní změnu. V publikaci řeší různé otázky související s venkovem, jako např. dnešní kvalitu života na venkově a nutí nás, abychom se nad touto problematikou zamysleli. Netvrdí, že všechny věci zde napsané jsou správné či by se dali vůbec zrealizovat, ale stojí alespoň za zmínku, k pozastavení se nad nimi a k diskusi. Ráda bych z této publikace citovala použitou frázi od Ronalda Reagana (president USA). „Když se to hýbe, zdaní se to. Když se to hýbe dál, zreguluje seto. Když se to přestane hýbat, tak se to dotuje.“ Autor tvrdí, „že jsme ve třetí fázi a musíme se dostat zpět do té první a že naším cílem je ekonomicky rozhýbat venkov.“

Knížka Synergie ve venkovském prostoru (Binek a kol., 2010) vznikla díky výzkumnému projektu, který byl financován Ministerstvem zemědělství ČR. Autoři se dlouhodobě zabývají rozvojem obcí a venkovských regionů. K řešení problémů navrhuji různé nástroje, návrhy, opatření a aktivity. Publikace se zabývá podmínkami pro život obyvatel, trhem práce a podnikáním, dopravní dostupností a obslužností, technickou infrastrukturou, krajinou a životním prostředím, hospodařením, atd. Především je určena pro představitele malých obcí, kteří zde nacházejí řešení některých vzniklých problémů, se kterými se hlavně potýkají venkovské obce. Přinášejí různé zkušenosti, rady a inspirace, které

vznikly při průzkumech a rozhovorech se starosty a dalšími odborníky na obecních úradech. Text je členěn do kapitol, kde v úvodní části je představená tematická oblast a naznačeny problémy, které se nejčastěji vyskytují v dané oblasti nebo je naléhavé jejich řešení. Jádro kapitoly obsahuje nejčastější a nejtypičtější problémy s různými operačními návrhy a postupy k odstranění či zmírnění problémů. Řešení jsou udávána ve variantách, aby si mohla každá obec najít odpovídající inspiraci.

Plánování venkovské krajiny (Kubeš, 1996) je publikací, která vznikala dva roky díky realizaci projektu „Services for Universities“ a slouží jako interní pomůcka pro projekční firmu ve sféře územního plánování a pro výuku studentů na Biologické a Pedagogické fakultě Jihočeské univerzity v Českých Budějovicích. Slouží tedy jako vysokoškolské skriptum, které je využíváno v předmětech zabývajících se plánováním a problémy venkovské krajiny, ale hlavně v předmětech územního plánování, ochraně přírody a krajiny. Napomáhá najít vysvětlení a řešení k dané problematice plánování krajiny. Je rozdělena do kapitol A – D, kde každá se zaměřuje na něco jiného. V kapitole A nacházíme vývoj kulturní krajiny, lesnické podklady, východiska a současné postupy mapování aktuálního stavu krajiny. V kapitole B nalezneme mapování a ochranu vybraných fytoocenóz, jak její definici, současné postupy a rekonstrukci, tak i management fytoocenóz a geobiocenóz. V Kapitole C se řeší tvorba územního systému ekologické stability (ÚSES), jak v nadregionální, regionální, tak i lokální úrovni. Kapitola D je věnována zásadám pozemkových úprav v zemědělské krajině. Řeší se zde otázky zájmu ochrany přírody a krajiny. Na konci každé kapitoly je umístěna použitá literatura k dané problematice. V textu nalezneme velké množství tabulek s několika obrázky.

3.2 Literatura a další zdroje pro charakteristiku řešené obce

Knížka Dobrovolný svazek obcí Zlatý vrch (Čada, 2009) vznikla za podpory Evropského fondu pro regionální rozvoj k projektu „Rok na Zlatém vrchu“. Kniha vypráví o mikroregionu s názvem „Zlatý vrch“, který vznikl spojením šesti obcí v roce 2004 a vytvořily tak svazek. Později se k tomuto svazku připojila ještě obec Dobeš. Kniha se rozděluje do několika kapitol, kde se dozvíme, co to vůbec Dobrovolný svazek obcí (dále DSO) Zlatý vrch je a kde leží, o jeho historickém osídlení, památkových a historických objektech, naučných stezkách, zajímavých přírodních místech a o kulturním a sportovním vyžití tohoto mikroregionu. Dále obsahuje kapitoly, jakou jsou základní informace o jednotlivých obcích patřící do DSO. Na závěr se zde objevuje poděkování, použitá a doporučená literatura. Text je

doplněn kopiemi ručně psaných úryvků z kroniky s kreslenými obrázky a část je přeložena do anglického jazyka. Kniha také obsahuje i různé fotografie z obcí patřící do DSO.

Krajina Písecka – Plán obnovy krajinné a sídelní zeleně pro obec Dobeš (Hájek, 2010) je publikací sloužící výhradně pro účely obce Dobeš, pro kterého je tento projekt vypracován. V úvodní části se dozvídáme o identifikačních údajích a základních údajích, které zahrnují místní části, charakter a občanskou vybavenost obce. V neposlední řadě se zabývá i historií obce a jejich pamětihodnosti. V další části se zaměřujeme na charakteristiku území, cíle projektu, která zahrnuje řešené lokality a jejich zdůvodnění k následnému plánování úprav. Tento projekt se zaměřuje na bioklimatickou charakteristiku, ale i na podporu biodiverzity, která je zde popsána a klade důraz na zastoupení autochtonních druhů. Poslední část kapitoly je věnována metodice inventarizace dřevin, kde jsou stručně popsány jednotlivé sadovnické třídy, které se rozdělují na 5 klasifikačních tříd, do kterých se zařazují dané dřeviny.

Kniha Velká turistická encyklopedie Jihočeský kraj (David, Soukup, 2008) obsahuje seznam zajímavých a významných turistických míst v České republice. Zaměřuje se především na významná sídla, která se nacházejí v Jihočeském kraji. Jednotlivá sídla jsou zde charakterizována, především se zaměřuje na popis sídla a jejich vznik, historii a něco málo se dozvíme i o zdejší přírodě a vodstvu. Text je doplněn obrázky a fotografiemi, jak současné, tak i historické z období 19. století. Kniha může sloužit jako historický průvodce jednotlivých sídel v Jihočeském kraji, nabízí spousta zajímavých míst, kam vyrazit na výlet.

Chráněná území ČR VIII., Českobudějovicko (Albrecht, 2003) je zajímavou knihou, která se zabývá ochranou přírody v jednotlivých okresech Jihočeského kraje. Na začátku kniha se autor zabývá popisem osídlení, přírodních poměrů a vývoje krajiny v rámci celého Českobudějovicka. Na začátku každého okresu se dozvíme něco o charakteristice přírodních poměrů, např. jaký krajinný pokryv převládá v daném okrese, o geomorfologickém členění, něco z geologie (horninové podloží), o potencialu přirozené vegetace, fauně a flóře, do jaké klimatické oblasti okres patří atd. Dále se dozvíme, zda se v daném okrese nachází zvláště chráněná území, přírodní parky, památné stromy, či jestli okres náleží do Chráněné krajinné oblasti (CHKO) nebo Národního parku (NP). Jednotlivé ochrany přírody jsou zde stručně charakterizovány. Text je doplněn fotografiemi z daných lokalit.

Na internetových stránkách <http://www.czso.cz/> nalezneme údaje a informace o obci, městech a regionech. Údaje do své bakalářské práce jsem čerpala hlavně z tabulek ze Sčítání lidu, domů a bytů z roku 2001, ale také z historického lexikonu obcí. Na těchto internetových stránkách se objevuje článek „Postavení venkova v Jihočeském kraji“, který je velice inspirativní a určitá část byla použita i do bakalářské práce. Publikace byla vydána Českým

statistickým úřadem v roce 2009 a volně navazuje na již vzniklou studii „Rozvoj venkova v Jihočeském kraji v letech 2000 až 2006“. Publikace vymezuje a definuje venkov, soustřeďuje se na venkovský a městský prostor, jaké jsou rozdíly mezi tímto prostorem a jaký vliv má ve vývoji venkova umístění tohoto venkova, co se týká vzdálenosti od nějakého velkého města. Dále řeší rozdíly mezi obcemi v různých místech v kraji, a jak se utváří zemědělství a lesnictví. Výzkumy a analýzy probíhaly v letech 2001 až 2008, ale v některých letech nebyly k dispozici veškerá data, proto výsledky můžou být zkreslené.

4 Charakteristika zpracovaných územně rozvojových a lokálně a regionálně rozvojových materiálů vztahujících se k obci

4.1 Rozvojové materiály Dobrovolného svazku obcí Severního Písecka

Dobrovolný svazek obcí Severního Písecka

V dokumentu Strategie rozvoje mikroregionu (Bartušek, 2000) se v první kapitole dozvíme o rozvojové vizi a globálních cílech, ale také o základních údajích mikroregionu Severního Písecka. Druhá kapitola se věnuje strategickým cílům a postupům, dotacím, které DSO může v rámci programu získat. Třetí kapitola popisuje jednotlivé strategické cíle, jejich priority a opatření. Čtvrtá kapitola zahrnuje seznam projektů a orientačních nákladů v jednotlivých obcích, které jsou zpracovány podle dotazníkového průzkumu. Poslední pátá kapitola se zabývá monitoringem a hodnocením daného projektu. Další část dokumentu je věnována seznamu příloh, mezi které patří souhrnné závěry situační analýzy, zaměřené na metody analýz silných a slabých stránek nebo příležitostí a ohrožení nazývaných jako SWOT analýza. „SWOT analýza je stručné a výstižné hodnocení situace daného regionu jako celku a zaměření pozornosti na hlavní problémy tak, jak byly zjištěny v situační analýze. Zjištěné poznatky jsou utříděny způsobem, který vybírá problémy, které se v analýze ukázaly jako nejvýznamnější.“ Dále jsou zde vyhodnoceny závěry z průzkumu, stanoviska k 1. návrhu správních obvodů, doplňkový dotazník a hodnocení kritérií programu SAPARD.

V neposlední řadě se zde nachází i přehled organizací a firem podle jednotlivých obcí. Text doplňují různé tabulky a mapy mikroregionu Severního Písecka.

Dobrovolný svazek obcí (dále DSO) sdružuje obce, které mají stejné cíle a to přispět k rozvoji své obce, řešit společné problémy, vytvářet dobré vztahy mezi obcemi a pořádat různé kulturní a společenské akce.

„Zájmové sdružení obcí Severního Písecka“ bylo založeno 10. 2. 1999 a následně zaregistrováno 30. 3. 1999 „Okresním úřadem v Písku pod č. j. 3/99 – VV/111“. K prvním 19 členům se postupně připojilo dalších 8 obcí. V dnešní době DSO severního Písecka čítá 26 členů, z toho je 24 obcí a 2 města. DSO se rozkládá na ploše 360 km² a čítá 10 200 obyvatel. V roce 2001 došlo k transformaci zájmového sdružení obcí na DSO severního Písecka podle „Zákona č. 128/2000 Sb. o obcích“. Hlavním sídlem organizace DSO je obec Čimelice (Bartušek, 2000).

Mezi členské obce DSO severního Písecka patří Boudy, Cerhonice, Čimelice, Čížová, Dobeš, Drhovle, Horosedly, Kestřany, Kožlí, Král. Lhoty, Lety, Minice, Mirotice, Mirovice, Mišovice, Myslín, Nerestce, Nevězice, Orlík n. Vltavou, Ostrovec, Probulov, Předotice, Rakovice, Smet. Lhota, Varvažov a Vráž (Bartušek, 2000).

V roce 2000 byl společností Terplan a.s. Praha zpracován „Integrovaný projekt“ na ekonomický a sociální rozvoj daného mikroregionu Severního Písecka. Následně byl založen řídicí výbor, který dohlížel na úspěšnost tohoto projektu. Mezi členy dohlížejíci na již zmiňovaný projekt patřili hlavně zástupci z podnikatelské sféry, z obcí a okresních výborů. Ze zjištěných analýz daného projektu došel řídicí výbor a valná hromada ke stanovení rozvojové vize. Za hlavní globální cíl byl určen „růst kvality života obyvatel“ v mikroregionu Severního Písecka (Bartušek, 2000).

Strategický plán rozvoje Dobrovolného svazku obcí severního Písecka

Strategický plán se zaměřuje na to, co lze v dané obci nebo mikroregionu rozvíjet. Zabývá se sociálně-ekonomickým rozvojem obce, mikroregionem či krajem a není přesně definován v zákoně. Bývá nepřímo zmiňován v několika právních předpisech. Hlavním zákonem souvisejícím se strategickým plánováním se uvádí zákon č. 248/2000 Sb. o podpoře regionálního rozvoje, „který obecně upravuje problematiku z regionálního plánování a definuje jednotlivé dokumenty regionálního rozvoje a kopíruje strukturu dokumentů používaných v zemích EU.“ Mezi další patří zákon č. 128/2000 Sb. o obcích, ale i zákon č. 129/2000 Sb. a krajích (Perlín, 2002).

Strategický plán by měl také navazovat na dané priority různých strategických dokumentů, které souvisí s řešeným územím. Program SAPARD je vypracovaný pro celé území ČR, jeho základním strategickým dokumentem je Plán rozvoje venkova. Mezi jeho hlavní priority patří: „1) Zvyšování konkurenceschopnosti zemědělství a zpracovatelského průmyslu, 2) Trvale udržitelný rozvoj venkovských oblastí, 3) Podmínky pro plné využití plánu“ (Perlín, 2002).

Strategický plán se připravuje na delší časové období, proto se považuje za dlouhodobý dokument. Časový horizont se pohybuje od 4 do 15 let. Za minimální časové období je považováno jedno volební období (4 roky), ale mnohdy se využívá i na období 5-ti let. Postupně se využívá i evropský model, kdy je plánovací období na 6 let. Pro obecné strategické plány se používá časové období 10 let. Výjimkou bývá i časový horizont na 15 let, který se používá jen při naplňování dlouhodobých a postupných strategických vizí. Po 1 roce až 2 letech by se měl strategický plán aktualizovat (Perlín, 2002).

„Význam strategického plánu spočívá zejména v tom, že: 1) Pomáhá organizovat změny ve společnosti, 2) Řeší problémy dlouhodobě a komplexně, 3) Definiuje prioritní oblasti a cíle rozvoje obce, 4) Pomáhá dosažení konsensu o budoucím vývoji obce mezi jednotlivými zájmovými skupinami díky jejich zapojení do procesu jeho tvorby, přijímání a realizace, 5) Spojuje za společným cílem rozhodující představitele soukromého a veřejného sektoru v obci, 6) Vytváří prostor pro vznik veřejno-soukromého partnerství, 7) Pomáhá překonat odpor ke změnám“ (Hrabalová, 2004).

Strategický plán DSO je určen na období 2001 – 2006, který byl vytvořen na základě programu „SAPARD“ a Programu obnovy venkova Ministerstva pro místní rozvoj (MMR). Z programů EU a ČR lze získat různé dotace pro strategické cíle, které se ale musí přizpůsobit těmto programům. Dále mohou být využity dotace ze „Státního fondu dopravní infrastruktury, Programu podpory při zakládání průmyslových zón, kdy nad 10 ha to schvaluje Ministerstvo průmyslu a obchodu, ze Státního fondu rozvoje bydlení a životního prostředí“. Mikroregion Severního Písecka předpokládá v období 2007 - 2015, že když je součástí NUTS 2 – region Jihozápad, tak by měl také přijímat podpory ze Strukturálních fondů EU (Bartušek, 2000).

Podle kritérií EU je tento mikroregion považován za „čistě venkovský“, neboť má malou hustotu zalidnění (28 obyv./km²) a největší obec čítá cca 1 700 obyvatel (Mirovice). Strategické cíle mikroregionu Severní Písecko navazují na strategické vize a cíle „Programu rozvoje územního obvodu Jihočeského kraje“. Mezi strategické cíle patří: „1) Trvale udržitelný rozvoj venkovských oblastí, 2) Zvýšení konkurenceschopnosti zemědělství a

zpracování zemědělských produktů, 3) Podpora a rozvoj podnikání, 4) Cestovní ruch, kultura a vnější vztahy, 5) Sociální sféra, vzdělání, princip soudržnosti“ (Bartušek, 2000).

Tabulka 13. Hlavní problémy rozvoje obce v mikroregionu Severní Písecko (u všech obcí) v roce 2000

	Nejčastěji uvedené hlavní problémy	Počet obcí
1.	Kanalizace	21
2.	Stav místních komunikací	18
3.	Nízký rozpočet - problémy získávání fin. prostředků	19
4.	Plynofikace	15
5.	Vodovod	14

Zdroj: Bartušek, 2000

Poznámka: Každá obec uvedla pět hlavních problémů. Nejčastěji uvedené hlavní problémy jsou v tabulce seřazeny na prvním až pátém místě.

Obce měly v průzkumu vytipovat 5 hlavních problémů kritických míst rozvoje obce podle pořadí naléhavosti. Z odpovědí se poté vyhodnotila důležitost kritických míst podle pořadí ze všech obcí v celém mikroregionu Severního Písecka. Z tabulky 13 je zřejmé, že více jak polovina počtu obcí mikroregionu se shodlo na 5 podle nich naléhavých problémových úseků. Obec Dobev v prováděném průzkumu pro SAPARD (rok 2000) uvedla mezi 5 hlavních problémů v pořadí naléhavosti: 1) Negativní vliv dopravy na ŽP obce, 2) Kanalizace, 3) Stav místních komunikací, 4) Plynofikace, 5) Nízký rozpočet – problémy získání finančních prostředků (Bartušek, 2000).

4.2 Rozvojové materiály Dobrovolného svazku obcí „Zlatý vrch“

Dobrovolný svazek obcí „Zlatý vrch“

Dokument Rozvojová strategie DSO „Zlatý vrch“ (DSOZV, 2011) se v úvodu zabývá hlavními cíli projektu, jeho zdůvodněním, jestli je v souladu s prioritami Programu rozvoje Jihočeského kraje a přehledem přijatých dotací v letech 2004 – 2010. Analytická část se věnuje struktuře mikroregionu, jak základní identifikaci regionu, tak charakteristice území a vztahům v mikroregionu. V analytické části je zahrnuta SWOT analýza a její silné a slabé stránky, příležitosti a ohrožení. V navrhované části se dozvíme hlavně o prioritních oblastech a jejich rozvojových cílů v určitém časovém období, o stanovených vizí a něco málo o

rozvojových projektech. Na závěr je zde uveden akční plán pro roky 2011 – 2012 a jeho příloha projektů, které v tomto období budou zrealizovány.

DSO Zlatý vrch byl založen v roce 2004 a nachází se v jižní části okresu Písek v Jihočeském kraji. Pouze obec Drahonice zasahuje do okresu Strakonice, jinak ostatní členské obce spadají do okresu Písek. Mezi členy DSO patří obce Drahonice, Heřmaň, Putim, Kestřany, Ražice, Skály a v roce 2005 se další členem DSO stala obec Dobev. DSO tedy čítá 7 obcí, které ještě zahrnují jejich 9 místních částí. DSO Zlatý vrch má hlavní sídlo v obci Ražice a celkově zde žije cca 3 156 obyvatel (k 1. 1. 2009), (DSOZV, 2011).

Hlavní myšlenkou, proč založit tento svazek, se stala záměrem zajistit pro zdejší občany alternativní zdroje vytápění – „biomasou“. Postupně se k hlavní myšlence začaly přidávat další aktivity, které se týkají daného regionu. Aktivity se především zaměřují „na ozdravení životního prostředí, údržbu krajiny, zlepšení kvality života v jednotlivých obcích, zkvalitnění infrastruktury, občanské vybavenosti, spolupráci v péči o mládež a seniory, rozvoj infrastruktury podporující cestovní ruch v regionu a tím se vytváří nová pracovní místa v regionu“ (DSOZV, 2011).

Další údaje zabývající se DSO, jsou zpracovány v kapitole 4.1 Rozvojové materiály Dobrovolného svazku obcí Severního Písecka.

Strategický plán Dobrovolného svazku obcí „Zlatý vrch“

Všeobecné údaje o strategickém plánu již nebudu znova uvádět, neboť jsou vysvětleny v předešlé kapitole 4.1 Rozvojové materiály Dobrovolného svazku obcí Severního Písecka (např. význam, zaměření, časový horizont, atd.).

Rozvojová strategie DSO Zlatý vrch je vizí na období 2011 – 2018 a navazuje na předchozí dokument za období 2004 – 2010. Jsou zde určovány strategické cíle s konkrétními aktivitami, podle kterých se realizují strategické cíle. Cílem tohoto projektu je získání finančních prostředků z dotací, příspěvků a strukturálních fondů EU, zapojit obce a ostatní objekty ke spolupráci a realizaci cílů, dále také zpracovat a aktualizovat analytickou, strategickou a projektovou část. DSO čerpá příspěvky a granty od různých institucí (kraj, ministerstva, nadace, fondy) a programů (POV, OPŽP – Operační program životního prostředí), ale i s ÚP v Písku a Strakonících. DSO se musí také povinně podílet na financování, které se pohybuje okolo 7,5 až 30 % z celkových finančních prostředků na daný program (DSOZV, 2011).

Tabulka 14. Přijaté dotace v roce 2010 - DSO "Zlatý vrch"

Schválené akce	Přidělené dotace (Kč)
Cykloakce "Na kole kam. oko... IV." - Nadace Jihočeské cyklostezky	12 000
Nákup komunální techniky - POV Jihočeský kraj d.t. 7	686 000
Veřejně prospěšné práce - ÚP Písek, Strakonice	cca 2 800 000
Poradenská a školící činnost - POV Jihočeský kraj d.t. 6	70 000
Integrovaný systém nakládání s biologicky rozložitelnými odpady - OPŽP 4.1	3 069 990
Celkem	6 637 990

Zdroj: DSO Zlatý vrch

DSO navrhuje různé akce, které by v daném regionu chtěli zrealizovat. V tabulce 14 je znázorněno 5 schválených akcí, které se postupně začínají realizovat, neboť se na ně podařilo sehnat požadované dotace. Celkově za rok 2010 byla DSO přidělená dotace, která činí 6 637 990 Kč.

Rozvojová strategie DSO Zlatý vrch musí být v souladu a splňovat strategické cíle Programu rozvoje Jihočeského kraje, neboť Jihočeský kraj pomáhá se získáváním větší finanční podpory z fondů EU a tím podporuje rozvoj mikroregionů v kraji. Dále DSO Zlatý vrch spolupracuje i s DSO Blanicko – otavského regionu. Hlavní vizí mikroregionu je „harmonicky se rozvíjející venkovská oblast s bohatým kulturním a přírodním dědictvím s rozvinutou občanskou společností a zdravým životním prostředím“ (DSOZV, 2011).

Hlavními prioritními oblastmi jsou životní prostředí (s cílem jeho zkvalitnění a ochrany), cestovní ruch (s cílem zlepšit tyto podmínky za účelem rozvoje regionu), malé a střední podnikání (s cílem zlepšit podmínky v podnikání) a rozvoj lidských zdrojů (s cílem tento rozvoj podpořit), (DSOZV, 2011).

4.3 Rozvojové materiály Svazku obcí regionu Písecko

Svazek obcí regionu Písecko

Svazek obcí regionu Písecko (dále SORP) byl založen dne 4. 2. 2004 v Písku na základě usnesení Valné hromady. Krajský úřad Jihočeského kraje zaregistroval SORP dne 20. 4. 2004 a bylo mu přiděleno pořadové číslo 54/DSOPI/2004 DSO. Hlavním sídlem SORP je město Písek s předsedou p. Ing. Miroslavem Sládkem, který je i předsedou Rady regionu. Celkově SORP čítá 72 členských obcí a tudíž je pokládána za jeden z největších Svazků v ČR. Obec Dobeš patří mezi zakládající obce, kterých je 62 a nacházejí se na území

bývalého okresu Písek. Mezi roky 2005 až 2008 se k SORP připojilo dalších 11 obcí, ze kterých obec Hrazeny k 31. 12. 2010 zrušila své dosavadní členství ve svazku (www.sorp.cz/zakladni-informace/).

Každý DSO je částečně definován podle §49 a následně zákona č. 128/2000 Sb., o obcích. Zápisem do registru Svazků obcí, který je vedený příslušným krajským úřadem, tento svazek nabývá právní způsobilosti. DSO plní poradní a koordinační funkci, ale také přispívá k rozvoji měst či obcí v daném regionu prostřednictvím hospodářského, sociálního a kulturního života v obci (www.sorp.cz/dokumenty/).

Další údaje zabývající se DSO, jsou zpracovány v kapitole 4.1 Rozvojové materiály Dobrovolného svazku obcí Severního Písecka.

Strategie rozvoje regionu Písecko – Analytická a koncepční část

Všeobecné údaje o strategickém plánu již nebudu znova uvádět, neboť jsou vysvětleny v předešlé kapitole 4.1 Rozvojové materiály Dobrovolného svazku obcí Severního Písecka (např. význam, zaměření, časový horizont, atd.).

Strategie rozvoje regionu Písecko – Analytická část (Procházková, Vávrová, 2004) je publikací, která se v úvodu zabývá rozvojem regionu Písecko, jeho strategickou vizí a cíli. Dále zahrnuje strukturu programu, vymezení oblasti a informační zdroje programu pro zpracování SORP. Velká kapitola sociálně-ekonomických analýz regionu Písecko je rozdělena do dalších pěti kapitol. První kapitola popisuje základní charakteristiku území, geologii, klima, hydrologii a hydrogeologii, půdu, vegetaci a faunu, vývoj osídlení a sídelní struktury. Druhá kapitola se věnuje vnějším vztahům regionu Písecka, a jaké jsou důsledky vnitřních vztahů v území. Tato kapitola se zabývá popisem měst a obcí podle jednotlivých mikroregionů. Třetí kapitola se zaměřuje na vnitřní faktory rozvoje oblasti, kam patří popis obyvatelstva v daném regionu, počet a pohyb obyvatel, průměrný věk, ekonomicky aktivní a nezaměstnaní, náboženské vyznání, bydlení, atd. Dále sem řadíme i vývoj a současný stav ekonomiky, sociální oblast, infrastrukturu, životní prostředí, vzdělání a školství, cestovní ruch a kulturu v regionu Písecko. Ve čtvrté kapitole se dozvíme o majetkové a rozpočtové situaci SORP. Pátá kapitola obsahuje závěr. Text je doplněn o tabulky a mapy z daného regionu.

Strategie rozvoje regionu Písecko – Koncepční část (Přikryl, 2004) navazuje na analytickou část předešlého popisovaného dokumentu a rozvíjí se zde vlastní strategie. Z vyplývajících analýz byla vytvořena SWOT analýza, ze které vzešly jednotlivé vize. Na základě těchto vizí byly vybrány jednotlivé rozvojové projekty. V úvodní části nás publikace seznamuje s důvodovou zprávou, proč byla vytvořena strategie rozvoje regionu Písecko, její

vzešlé výsledky, koncepční podklady a vymezuje celou oblast regionu Písecko. Další část zahrnuje SWOT analýzu, její přednosti, zápory, příležitosti a hrozby, ale i obsahy vizí a katalogy projektů. V závěru celého dokumentu je uveden popis jednotlivých projektů, jejich obsah a garanty.

Dokument „Strategie rozvoje regionu Písecko“ byl pořízen v roce 2004 a hlavně kladl důraz „na provázanost s obdobnými dokumenty územně nadřazených celků, zejména pak s Programem rozvoje Jihočeského kraje“. Mezi hlavní rozvojové projekty patří zatraktivnění regionu pro trvalý pobyt a cestovní ruch, dále podporovat průmysl, zemědělství, střední a drobné podnikání, ale i podporovat životní prostředí v regionu (Příkryl, 2004).

Mezi hlavní zdroje příjmů ze SORP řadíme povinné každoroční příspěvky členů SORP, které se schvalují Valnou hromadou, ale i příspěvky, které dobrovolně přispívají někteří členové SORP. Jako další příjmy se uvádí různé dotace, dary a příspěvky od fyzických a právnických osob, ale také majetek, který SORP získal vlastní činností (Procházková, Vávrová, 2004).

„Region Písecko je atraktivní lokalitou s unikátním přírodním bohatstvím, propracovanou turistickou infrastrukturou, nabízející příležitosti pro nové investory a podporující stávající podnikatelské subjekty současně s fungujícím systémem kooperace jednotlivých obcí“ (Procházková, Vávrová, 2004).

Strategická vize je „široce pojatý a dlouhodobý záměr rozvoje“, jehož cíle by se měly realizovat do 2 let. Jeho snahou je posílit a změnit význam a postavení DSO. Dílčí cíle strategie rozvoje regionu Písecko se zabývají rozvojem obcí v regionu, jejich vzájemnou spoluprací, vytvářením jejich podmínek a perspektiv, zvyšováním finančních prostředků v rámci fondů EU, dále vytváří přehled informací a tomto regionu a věnují se i dalším prioritám rozvoje (Procházková, Vávrová, 2004).

4.4 Charakteristika územního plánu obce Dobeš

„Územní plán (dále ÚP) je připravován v souladu se stavebním zákonem č. 183/2006 Sb. Tento právní předpis a na něj navazující vyhláška jasně a striktně upravují postup přípravy, projednávání a schvalování ÚP“ (Perlín, Bičík, 2006).

Územní plán jasně a závazně definuje využití každého čtverečního metru území. Dále jednoznačně stanovuje, že tato plocha je určena k bydlení, jiná plocha je určena pro sportoviště, jinde je les a jinde třeba pole nebo biokoridor. ÚP odpovídá na otázku, kde a za

jakých podmínek je možné rozvíjet jednotlivé aktivity.“ Jestliže je vypracovaný ÚP obce, tak by na něho měl navazovat strategický plán, který musí tedy respektovat limity na využití daného území (Perlín, Bičík, 2006).

ÚP obce Dobevo (Stará a Nová Dobevo, Velké a Malé Nepodřice, Oldřichov) byl zadán obcí a zpracován v roce 2006 firmou AIP Plzeň, spol. s r.o., jehož hlavními autory byli Ing. arch. Karel Salát a Ing. arch. Petr Tauš a následně byl schválen zastupitelstvem. Pořizovatelem ÚP je Městský úřad Písek, Odbor strategického rozvoje a územního plánování, jehož nadřízeným orgánem je „Jihočeský kraj, Krajský úřad, Odbor územního plánování, stavebního řádu a investic“ (Salát, Tauš, 2006).

Obsah ÚP je rozdělen na textovou a grafickou část. Textová část má dohromady 62 stran a zaměřuje se na charakteristiku základních údajů, řešení ÚP, číselné údaje a na závaznou část ve formě rebulantů. Textová část je doplněna různými tabulkami a nejvíce se věnuje kapitole o řešení ÚP. Naopak grafická část obsahuje mapy a hlavní výkresy dopravního šetření, vodovodu, kanalizace, zásobování elektrické energie a plynu, veřejně prospěšné stavby, vyhodnocení záboru zemědělského půdního fondu, řešení požadavků civilní ochrany a širší vztahy v rámci ÚP obce Dobevo. Z grafické části mi byly poskytnuty jen mapy návrhů územních plánů za jednotlivá sídla obce Dobevo (viz. příloha 9, 10 a 11), (Salát, Tauš, 2006).

Hlavními cíli v ÚP obce Dobevo je zpracovat ÚP pro další rozvoj obce, vymezit zastavitelné a nezastavitelné území, navrhnout funkční využití ploch a území obce, navrhnout správné řešení technické infrastruktury a dopravy, ochranu kulturních hodnot, přírody a vymezit Územní systém ekologické stability (dále ÚSES), (Salát, Tauš, 2006).

„Podkladem pro vypracování územního plánu obce Dobevo byly územní plány velkých územních celků Písecko – Strakonicko a Orlová nádrž. Závěry těchto dokumentů mající vztah k řešenému území byly do dokumentace zapracovány. ÚP je v souladu s touto nadřazenou územně plánovací dokumentací“ (Salát, Tauš, 2006).

Při prostorovém uspořádání nové zástavby se respektuje venkovské prostředí. Především se navrhuje stavby s nízkopodlažním přízemím či obytným podkrovím, neboť se musí zachovat jihočeský ráz vesnice. Pouze ve výjimečných případech se mohou navrhnout dvoupodlažní objekty. Ustanovilo se, že ve volné krajině nebudou vznikat žádné nové stavby či sídla. Výjimku tvoří solitérní objekty, které mohou být vyšší, ale nesmí porušit „výškový horizont stávající stavby.“ Zaměřuje se i na využití funkčních ploch v jednotlivých sídlech, které se člení do kategorií a řeší se jejich další využití. Dochází zde i k charakteristice vybraných ploch zastavitelného území. V sídle Dobevo je s rozvojem bydlení počítáno

v západní a jižní části, kde je vhodné prostředí pro zástavbu rodinných domků. Kvůli špatné poloze sídla Velké Nepodřice se zde počítá jen s malým rozvojem bydlení, neboť se nenacházejí na hlavním tahu do Písku a tudíž zde hraje velkou roli dostupnost a obslužnost sídla. Sídlo Malé Nepodřice má vymezenou plochu na rozvoj ekonomické základny při hlavní silnici II. třídy č. 139. Rozvoj bydlení se plánuje na jihozápadním okraji sídla. Naopak sídlo Oldřichov má největší potenciál rozvoje bydlení, které se plánuje v okrajových částech sídla, neboť se nachází 2 km od Písku (Salát, Tauš, 2006).

Při využívání území se musí splňovat limity, které vyplývají z platných zákonů a řeší se, kde by měla vznikat nová infrastruktura, zástavba a biokoridory. V ÚP musí být zahrnuta ochranná pásma vodních ploch, biocenter, elektrického vedení, atd. (Salát, Tauš, 2006).

Tento dokument se zabývá řešenou dopravou, navrhuje obchvat sídelního útvaru Dobevo, neboť hlavní silnice II. třídy č. 139, která vede obcemi Malé Nepodřice, Starou a Novou Dobevo je velmi vytižená. Pro bezpečnost občanů by se měly v sídlech kolem komunikace zřídit chodníky. Navrhují se i nové silnice, především v obytných zónách v jednotlivých sídlech a autobusové zastávky v Oldřichově a Velkých Nepodřicích s přístřeškem a samotným zastávkovým pruhem (Salát, Tauš, 2006).

Sídlo Dobevo je napájeno z vodovodu Poledník, který už je v dnešní době napojen na vodovodní řad Římov. Přesto se zde navrhuje další rozšíření vodovodní sítě k nově vzniklým zástavbám. Kanalizace v tomto sídle není zakončena čističkou odpadních vod (dále ČOV), tudíž je odpadní voda z domácností odváděna kanalizací do místního Brložského potoka. Některé objekty mají jen vlastní jímky a kanalizace zde není vybudována. Pouze tři bytové jednotky ve Staré Dobevo jsou napojeny na ČOV. Ostatní sídla jsou napájena ze studní, a v některých částech Oldřichova a Velkých Nepodřic není veřejný vodovod, ani kanalizace, proto se zde plánuje vybudování sítě veřejného vodovodu. To platí u vybudování kanalizační sítě a následně ve všech sídlech vybudovat ČOV (v návrhu je i vybudovat biologickou ČOV). Nachází se zde i popis a rozmístění jednotlivých potoků a rybníků na celém území obce Dobevo (Salát, Tauš, 2006).

Dále se řeší zásobování elektřinou a plynem. Přes Velké a Malé Nepodřice vede přenosová soustava velmi vysokého napětí (400, 220 a 110 kV), která vymezuje ochranné pásmo zanesené v ÚP. Ostatní sídla jsou zásobovány venkovním vedením elektrické energie (22 kV). V Oldřichově probíhá nová výstavba trafostanice k zásobování elektrickou energií pro nově vzniklou zástavbu rodinných domků. Přes Oldřichov vede nově vybudovaný elektroved, který zásobuje lokalitu Písek – západ, kde se nachází průmyslová zóna města Písku. Co se týče plynofikace, tak v žádném sídle v obci Dobevo není zatím zavedená, pouze

jsou navržena řešení k vybudování plynofikace a to jak pro stávající, tak i pro novou zástavbu. S tím souvisí i ochranná a bezpečnostní pásma v krajině (Salát, Tauš, 2006).

Nakládání s odpady se řídí podle zákona o odpadech a stanovenou obecní vyhláškou. Domovní odpad se odváží sběrnými vozy na řízenou skládku, která se nachází v okrese Písek. V sídlech Stará a Nová Dobev a Malé Nepodřice jsou zřízeny sběrné dvory, kde se soustřeďuje dále využitelný a nebezpečný odpad. V ostatních obcích se plánují zřídit velkoobjemové kontejnery na tříděný odpad (Salát, Tauš, 2006).

V sídle Stará a Nová Dobev je občanská vybavenost na dobré úrovni, s porovnáním s ostatními sídly v obci Dobev. V Malých Nepodřicích se plánuje rozsáhlá oprava hasičské zbrojnice. Hlavní propagací v obci je rozvoj cestovního ruchu (např. ubytování, rekreace, sport, atd.). K rekreaci slouží pouze tábořiště Stašov u sídla Stará Dobev, které funguje pouze o letních prázdninách (Salát, Tauš, 2006).

V ÚP jsou také vymezeny biokoridory a biocentra. Navrhují se nové prvky ÚSES a nadále se zajišťuje ochrana již vzniklých biokoridorů a biocenter. Na území obce se v současné době nachází 10 biocenter a 13 biokoridorů jak na lokální, regionální a neregionální úrovni (např. BK116 biokoridor – nadregionální, Velká Kuš - Řežabinec; BC790 biocentrum – regionální, Dobevský rybník; BK56 biokoridor – lokální, Nový rybník). Biokoridory spojují jednotlivá biocentra, a tím pádem umožňují migraci organismů. V těchto územích se nedovoluje stavět, žádná rekreace ani provádět intenzivní hospodářství (Salát, Tauš, 2006).

Severně od Dobevského rybníka v obci Dobev probíhá těžba písku. Až zde skončí těžba, je v návrhu ÚP vytvořit na tomto místě vodní plochu. Další těžba se zde neplánuje a ani se zde nevyskytují významná ložiska nerostných surovin, které by stály za zmínku a mohly se těžít (Salát, Tauš, 2006).

Plochy, které jsou v ÚP zaneseny jako plochy veřejně prospěšných staveb, musí majitelé prodat nebo se z obcí dohodnout na výměně, jinak hrozí vyvlastnění majetku. Větší část ÚP je věnována civilní ochraně, která se řídí podle „Havarijního plánu kraje“, neboť obsahuje a popisuje důležité informace a závazné dokumenty pro obec. Do civilní ochrany můžeme zařadit např. ochranu před povodněmi, evakuaci obyvatel v rámci mimořádné události, uskladňování nebezpečných látek, nouzové zásobování obyvatel (vodou, elektrickou energií), poskytnutí humanitární pomoci, improvizovaného úkrytu a dobrou a včasnou informovanost obyvatel před možným ohrožením, ale také následné záchranné, likvidační a obnovovací práce.

Realizace územního plánování

Územní plán neřeší opravy ani činnost zastavěného území, ale pouze v řešeném území navrhuje, co by bylo možné zrealizovat. Všechny plochy určené pro výstavbu v obci Dobevo vlastní FO. Sama obec nevlastní žádné stavební pozemky.

V obci Dobevo bylo z územního plánu zatím zrealizováno jen něco. Některé návrhy v územním plánu ani nelze zrealizovat, neboť realizace by měla probíhat i na pozemcích FO, kteří s tím nemusí souhlasit, což je kámen úrazu a tak se stává, že navrhované návrhy nakonec neprojdou. Dalším problémem je, že některé pozemky vůbec nevyhovují zamýšlené realizaci. Kvůli těmto důvodům se například neschválila všechna navrhovaná území pro vytvoření zeleně v obci.

Uskutečněná realizace územního plánu v jednotlivých sídlech obce Dobevo

Sídlo *Dobevo* má vyhrazených 5 rozvojových ploch pro výstavbu rodinných domků (RD). Plocha je určena pro 20 RD a nyní se realizuje pouze 1. Z toho 3 RD už stojí a další 3 jsou ve fázi stavebního povolení.

Ve *Velkých Nepodřicích* jsou vymezeny 3 rozvojové plochy pro výstavbu RD, z toho jedna plocha se realizuje a prozatím zde stojí 1 RD.

Podél cesty k hřbitovu u *Malých Nepodřic* byla schválena realizace výsadby několika stromů, která tvoří krásnou alej. Jinak jsou v *Malých Nepodřicích* vyhrazené 4 rozvojové plochy pro výstavbu RD a zatím se staví pouze na 2 rozvojových plochách, kde na každé ploše stojí 1 RD. Na druhé ploše ještě stojí 2 RD před dokončením. Třetí rozvojová plocha je před dokončením inženýrských sítí a bude určena pro 13 RD.

Nejvíce realizací proběhlo v *Oldřichově*, který se začíná postupně rozvíjet. Nachází se zde 5 rozvojových ploch, kde 3 rozvojové plochy jsou velké a určené pro cca 75 RD. První rozvojová plocha vytvořená developerem je určena pro 35 RD. Je zde už vytvořená inženýrská síť, včetně ČOV, ale chybí zde dodělat komunikace a veřejné osvětlení. Dochází k rozprodávání pozemků, nyní zde stojí 2 RD 3 jsou ve stavebním povolení. Na druhé ploše nejsou ještě vybudované inženýrské sítě, neboť každý staví sólově a celkově se zde nachází už 6 RD. Na třetí velké ploše byla z rozhodnutí obce udělena stavební uzávěra pro rozpor dělení pozemku, který byl v rozporu s územním plánem. Dvě zbylé rozvojové plochy nejsou zatím řešeny. Dále byl v *Oldřichově* zrealizován převaděč vody. Měla zde být provedena kanalizace, která se měla napojit do Písku, ale jelikož nebyly majetkově vyřešeny všechny

pozemky, kanalizaci proto nelze napojit a tudíž zde bude vybudována ČOV. Také zde byla vybudovaná jedna nová a jedna zrekonstruovaná trafostanice na pozemkách, kde se plánuje výstavba RD. Přes Oldřichov vede nový elektrovod k posílení průmyslové zóny v Písku.

4.5 Program obnovy venkova Jihočeského kraje ve vztahu k řešení problematice

Program obnovy venkova (dále POV) Jihočeského kraje navazuje na Program obnovy vesnice přijatý vládou ČR v roce 1991, který vznikl podle vzorů ze zahraničí (Rakouska a Německa) a postupně se začal uplatňovat a rozvíjet v jednotlivých obcích ČR. Dříve POV spravovalo Ministerstvo pro místní rozvoj ČR, ale od roku 2004 přešla tato správa na jednotlivé kraje. Každoročně Jihočeský kraj vyčleňuje ze svého rozpočtu finanční prostředky, které v roce 2009 činily 70 mil. Kč, a na rok 2011 se předpokládá 80 mil. Kč. Další podpora venkova v rámci Jihočeského kraje probíhá i ve vyhlašování významných grantových programů, do které se každoročně může přihlásit každá obec patřící do Jihočeského kraje (Postavení venkova v Jihočeském kraji, www.czso.cz/xs/edicniplan.nsf/t/).

V roce 1998 byla vydána vládou ČR novela POV č. 730. Novela obsahuje původní program, který je přizpůsoben nově vzniklým podmínkám. „Hlavním důvodem novelizace POV je zapojení problematiky obnovy a rozvoje venkova do kontextu regionální politiky ČR i regionální a strukturální politiky EU“ (Strnadová, Rotová, 2011).

Cílem POV je vytvořit organizační a ekonomické podmínky k podnícení a k podpoře obyvatel venkova a samospráv venkovských obcí k tomu, aby se vlastními silami snažili o harmonický rozvoj životního prostředí, udržování přírodních a kulturních hodnot venkovské krajiny a rozvoj ekologicky nezávadného hospodářství“ (Program obnovy venkova Jihočeského kraje v roce 2011, www.pov-jc.isu.cz/default11.aspx).

V tabulce 15 a 16 jsou znázorněny dotační tituly v rámci POV Jihočeského kraje, které proběhly v roce 2009 a 2010 v obci Dobeš. Jednotlivým dotačním titulům byly přiděleny určité dotace k realizaci daného programu. Popis specifických podmínek jednotlivých opatření a dotačních titulů nalezneme v dokumentu „POV Jihočeského kraje v roce 2011“ na internetových stránkách www.pov-jc.isu.cz.

Tabulka 15. Přehled dotačních titulů v rámci POV Jihočeského kraje v roce 2009 souvisejících s obcí Dobeč

Dotační titul	Název akce (přiznané dotace)
Dotační titul 1 - 4	Oprava mateřské školky (100 000 Kč)
Jako člen sdružení	
Dotační titul 6	Poradenská a školící činnost ve SOR Písecko (100 000 Kč)
	Poradenská a školící činnost v DSO Zlatý vrch (40 000 Kč)
	Vzdělávání a poradenství pro rozvoj v DSO severního Písecka (100 000 Kč)
Dotační titul 7	Rozvoj venkovské turistiky v DSO severního Písecka (180 000 Kč)
	Zlepšení funkčnosti veřejných prostranství DSO Zlatý vrch (450 000 Kč)

Zdroj dat: <http://pov-jc.isu.cz/>

Tabulka 16. Přehled dotačních titulů v rámci POV Jihočeského kraje v roce 2010 souvisejících s obcí Dobeč

Dotační titul	Název akce (přiznané dotace)
Dotační titul 1 - 4	Oprava mateřské školky (160 000 Kč)
Jako člen sdružení	
Dotační titul 6	Podpora vzdělání a poradenství v oblasti rozvoje venkova v DSO severního Písecka (95 000 Kč)
	Poradenská a školící činnost pro SOR Písecko (95 000 Kč)
	Poradenská a školící činnost v DSO Zlatý vrch (74 000 Kč)
Dotační titul 7	Nákup komunální techniky v DSO Zlatý vrch (686 000 Kč)

Zdroj dat: <http://pov-jc.isu.cz/>

Poznámka k tabulce 13. a 14.:

- dotační titul 1 – 4 patří do opatření 1, kam spadají dotace na akce programu obnovy vesnice
- dotační titul 6 patří do opatření 2, kam spadají dotace na akce a projekty vzdělávání a poradenství
- dotační titul 7 patří do opatření 3, kam spadají dotace na integrované projekty venkovských mikroregionů

Program obnovy venkova v rámci obce Dobeč

Strategický plán rozvoje obce Dobeč – Místní program obnovy venkova (Strnadová, Rotová, 2011) je dokument schválený zastupitelstvem obce Dobeč na období 2011 – 2018. Dokument je rozdělen do několika kapitol. První a druhá kapitola zahrnuje základní údaje a informace o obci Dobeč. Třetí kapitola se věnuje obecnému vymezení pojmu POV, jeho

cílům, podpoře na úrovni obcí, mikroregionů či na úrovni celostátní. Dále se věnuje zásadám a podmínkám účasti v POV, organizačnímu zabezpečení a financování POV. Ve čtvrté kapitole se popisuje POV obce Dobeš, vytyčují se jednotlivé oblasti rozvoje a hlavně prioritní oblasti. U všech prioritních oblastí se udávají cíle, opatření a ceny odhadovaných nákladů. Tento dokument zahrnuje i POV Jihočeského kraje v roce 2011, který obsahuje základní informace o POV, uvádí, kdo se může stát žadatelem o dotace, ale také podmínky pro získávání dotací a různé druhy nákladů, které mohou být hrazeny z těchto programů. Na závěr je uveden seznam příloh, schvalovací doložka a počet výtisků. V rámci místního programu je „záměrem strategického dokumentu navržen směr dlouhodobého rozvoje obce v návaznosti na již existující strategické dokumenty a dokumenty vyššího řádu, kterými jsou: Program rozvoje územního obvodu Jihočeského kraje, Regionální operační program regionu soudržnosti NUTS II Jihozápad, Národní rozvojový plán ČR a Národní strategický referenční rámec. Dále jsou v souladu s regionálními rozvojovými dokumenty DSO Zlatý vrch, DSO Severní Písecko a Svazku obcí regionu Písecka“ (Strnadová, Rotová, 2011).

V roce 1995 se obec přihlásila do POV. „Program obnovy obce Dobeš vymezuje prioritní oblasti rozvoje obce. Ke každé rozvojové prioritě jsou nastaveny aktivity ke zlepšení.“ Tyto aktivity se budou realizovat „v souladu s hlavním cílem Programu obnovy obce Dobeš.“ Hlavní motto, které bylo použito pro obec Dobeš zní: „Dobeš – obec, která se rozvíjí ve všech směrech“. Mezi prioritní oblasti v rámci programu rozvoje obce Dobeš řadíme: „1) Infrastrukturu a životní prostředí, 2) Občanskou vybavenost, 3) Cestovní ruch, památky a kulturu, 4) Kvalitu života, ekonomiku a sport“ (Strnadová, Rotová, 2011).

„POV je tvořen tak, aby odrážel společenské potřeby obyvatel, přispíval k dalšímu rozvoji obce, zachoval její ráz pro budoucí generace a ohleduplně přistupoval k okolní krajině a přírodě vůbec.“ POV se může podle potřeb a finančních prostředků během období 2011 – 2018 průběžně doplňovat a aktualizovat (Strnadová, Rotová, 2011).

5 Tvorba návrhu komplexně koncipovaného Programu obnovy vesnice Dobevo a dalších místních částí obce Dobevo

5.1 Postupy shromažďování námětů pro Program obnovy vesnice

5.1.1 Náměty získané autorkou z územního plánu obce Dobevo a dalších materiálů

Zde bych ráda shrnula své získané náměty z územního plánu, strategického plánu rozvoje Dobrovolných svazků obcí Zlatý vrch a Severní Písecko, Programu obnovy venkova v rámci obce Dobevo, z průvodní zprávy krajiny Písecka – Plán obnovy krajinné a sídelní zeleně pro obec Dobevo. Některé zmiňované dokumenty a podklady, ze kterých jsem čerpala a nechala se jimi inspirovat, byly také použity do bakalářské práce. Ostatními jsem se více zabývala a podrobně charakterizovala.

V *Krajině Písecka – Plán obnovy krajinné a sídelní zeleně pro obec Dobevo* doporučuji striktně se držet všech návrhů na vytipování ploch, kde měla probíhat výsadba stromů a další zeleně, aby nebyly problémy s majetkovými poměry. Nadále by se měli vytvářet příznivé životní podmínky pro obyvatele a obec se tak stala atraktivním centrem (Hájek, 2010).

Po bližším prozkoumání *strategických plánů Dobrovolných svazků obcí* bych nadále doporučovala realizaci dosud nesplněných či nedokončených již navrhovaných a schválených opatření, jako je nedokončená kanalizace v Oldřichově, napojení ČOV na kanalizaci a její výstavbu ve všech sídlech obce Dobevo, vybudování vodovodu v Malých a Velkých Nepodřicích a Oldřichově. Pro rozvoj obce je důležitá nejen technická, ale i občanská vybavenost. Obec by měla podporovat místní podnikatele a snažit se vytvářet nová pracovní místa v dané obci, aby lidé nemuseli dojíždět do zaměstnání. Nesmírně důležité je zachování místních tradičních akcí, které jsou součástí kulturního a společenského dění v obci. Neméně důležité je i vytváření nových stavebních pozemků, určené pro stavbu rodinných domů a s tím související dopravní dostupnost, zlepšení dopravního spojení ve Velkých Nepodřicích a Oldřichově. Vytvořit nové a upravit stávající cyklostezky a turistické stezky.

Další náměty pocházejí z *územního plánu* obce Dobevo. Územní plán navrhuje zastavitelné plochy pro výstavbu rodinných domků ve všech sídlech obce Dobevo a především v Malých Nepodřicích se zaměřuje na rozvoj ekonomických ploch, kde vzniká jakási menší

průmyslová zóna. Do jednotlivých rozvojových ploch bych navrhovala vybudování dalších trafostanic, aby byla zajištěna dostačující elektrická energie do nově vzniklých rodinných domků, ale i novou infrastrukturu v obytných zónách, vodovod a kanalizaci zakončenou ČOV. Doporučuji zrealizovat obchvat sídelního útvaru Dobevo a ve všech sídlech by se měly zřídit chodníky okolo komunikací pro lepší bezpečnost občanů. Také doporučuji zřídit podle ÚP autobusové zastávky s přístřeškem a samotným zastavovacím pruhem v Oldřichově a Velkých Nepodřicích. V ÚP jsou už navrhovaná řešení k vybudování plynofikace, proto se přikláním k její realizaci. V Staré a Nové Dobevo a Malých Nepodřicích jsou zřízeny sběrné dvory, proto navrhuji do ostatních sídel prozatímní velkoobjemové kontejnery na tříděný odpad. Po těžbě písku, která probíhá u sídla Nová Dobevo je navržena rekultivace.

Na základě *Programu obnovy venkova v rámci obce Dobevo* existují hlavní prioritní oblasti v rámci tohoto programu. Mělo by docházet k postupným opravám památek v dané obci, zlepšení místní infrastruktury a životního prostředí. Dále zlepšit občanskou vybavenost v sídlech Oldřichov a Velký Nepodřice. POV podporuje cestovní ruch a kulturu, jak pro místní obyvatele, tak i pro turisty, ale pod podmínkou udržení kvality venkovského života. V jednotlivých sídlech doporučuji vybudovat oddechová místa, hřiště pro seniory, které je plánováno ve Staré Dobevo a v neposlední řadě upravit stávající či vybudovat nová dětská a sportovní hřiště.

5.1.2 Náměty získané řízenými rozhovory s experty na danou problematiku

Do své bakalářské práce jsem zahrнула řízené rozhovory, protože se domnívám, že by mohly přispět k rozvoji dané obce. Názory zdejších lidí se různí a každý není ochoten se angažovat do rozvoje zdejšího venkova. Proto jsem vybrala 4 lidi, o kterých si myslím, že jsou považováni za místní experty na danou problematiku. Tito lidé mají svůj pohled na venkov, mají snahu něco na venkově změnit, ale i čas a ochotu se mi věnovat. Jejich názory jsou ucelené a vědí, co by v dané obci chtěli změnit či obnovit a snaží se tyto věci realizovat. Získané náměty z rozhovorů budou shrnuty v následujícím odstavci.

Současná starostka, by chtěla obnovit osadní výbory a především zapojit co nejvíce lidí do rozvoje obce. V každé osadě by chtěla vybudovat společenskou místnost pro pořádání různých akcí. Dále se chce zaměřit na dokončení komunikací v Oldřichově a Malých Nepodřicích. V dohledné době dokončit vodovod v sídle Oldřichov. Všichni zmiňovaní experti považují za důležité vytvořit technickou infrastrukturu. Podle bývalého starosty je

v obci Dobeš dobrá dopravní obslužnost, ale i dobrý stav komunikací, neboť se na komunikace každý rok vyčleňuje několik finančních prostředků na jejich údržbu a opravu. Zhruba za posledních deset let tato suma činí okolo 5 mil. Kč. Bývalý starosta by doporučoval zavést plynofikaci a vytvořit multifunkční hřiště pro děti či dosavadní hřiště rozšířit. V dohledné době se prý plánuje výstavba odpočinkového místa a s různými procvičovacími prvky pro seniory. Domnívá se, že v obci se nachází dostatečné množství zeleně a stromů, tudíž navrhuje pouze její úpravu a už ne žádnou výsadbu. Za důležité pokládá rozdělení polí a vytvořit zde dříve původní meze a remízky, které by zabraňovali erozi půdy. Jako příklad uvádí Velké Nepodřice, které se nacházejí v padlině (okolo jsou vršky a kopce), tudíž zde při přívalových deštích dochází k splavování zeminy, která zůstává na návsi. Způsobeno je to tím, že právě pole nejsou rozdělená a byla zde použita nesprávná setba kukuřice. A s tím by se podle bývalého starosty mělo něco udělat. Dále navrhuje nový sál s větší kapacitou pro pořádané společenské akce, neboť dnešní prostory v místní hospodě jsou nevyhovující. S tím souhlasí i zdejší knihovnice, která se v obci stará o kulturní dění a má zájem se angažovat pro vesnici. Bohužel vztahy mezi lidmi se mění, a tak už se v dnešní době nepořádá tolik společenských a kulturních akcí jako dříve. Do budoucna by chtěla rozšířit a přilákat další nové čtenáře, kterých v posledních letech ubývá. Pravidelně knihovnu navštěvuje jen 16 čtenářů. Denně dojíždí do práce, a tak využívá místní linku autobusové dopravy a se zdejším autobusovým spojením do větších měst je velice spokojená. Dále by si přála zrekonstruovat původní sportoviště nebo postavit nové. Posledním zařazeným expertem je starosta místního sboru dobrovolných hasičů, který se také zabývá drobným podnikáním. Jakožto starosta hasičů by chtěl opravit hasičskou (požární) zbrojnici, její zázemí, výměnu oken a podlahy. Podle jeho názoru, by do obce Dobeš měl zajíždět obvodní lékař, protože v obci se nachází mnoho starých lidí, kteří by za lékařem nemuseli dojíždět do vzdálených větších měst. Dále považuje za důležité vytvořit v obci více pracovních příležitostí pro lidi a podporovat zdejší podnikání. Také jako mnoho dalších, by rád v obci viděl větší sál a tím pádem i více kulturních akcí.

5.1.3 Náměty získané analýzou dotazníkového šetření mezi obyvateli obce

5.1.3.1 Sestavování otázek a samotné uskutečnění dotazníkového šetření na reprezentativním vzorku obyvatel

Do své bakalářské práce na téma Program obnovy vesnice Dobeš, která zahrnuje obec Dobeš, jsem zařadila dotazníkový průzkum. Náměty otázek i některé konkrétní otázky z dotazníkového průzkumu jsem převzala z bakalářské práce M. Fučíkové (2010), tyto otázky byly konzultovány s doc. RNDr. Jan Kubeš, CSc. a dále připraveny na základě starších prací, např. z publikace Program obnovy vesnice (Perlín a kol., 1993). Zmiňovaný dotazník jsem dále ještě upravila, pozměnila a doplnila o některé své otázky. Požádala jsem obyvatele o jejich spolupráci při rozvoji celého území obce Dobeš a o zodpovězení několika otázek v dotazníkovém průzkumu. Tento strategický dokument má za úkol zlepšit různé podmínky v obci, jak společenské, kulturní, ale také zlepšení technické vybavenosti, veřejného prostranství a služeb pro obyvatele. Dále zlepšit a zachovat stávající životní prostředí.

Dotazník byl sestavován podle určitých kritérií, aby byl srozumitelný (občané všemu rozuměli), ne moc dlouhý a aby obsahoval údaje, které přispějí k rozvoji dané obce. Také aby bylo z vyhodnocení dotazníkového průzkumu zřejmé, co lidé v obci postrádají a co naopak nechtějí. Dotazník obsahuje otázky, které jsou rozdělené do čtyř hlavních skupin. První skupina otázek se zabývá dotazováním na problémové a kvalitně řešené území obce Dobeš, které obyvatelé zakreslovali do mapy. Další skupinou otázek je dotazování na základní údaje o obci a na tvorbu Programu obnovy vesnice. Na závěr je použita stručná charakteristika každého respondenta. Z dotazníku jsem získala různé informace, které byly dále použity do následujících návrhů komplexního, strukturovaného a řešitelného programu obnovy vesnice.

Dotazníkový průzkum byl anonymní a dobrovolný, odpovědi výhradně sloužily jen pro zpracování strategického dokumentu. Údaje o počtu respondentů podle jednotlivých sídel obce Dobeš a podle věkových kategorií byly získány z obecního úřadu Dobeš (viz. tabulka 17 a 18). Následně z těchto údajů byly vypočteny a vybrány vzorky reprezentativních respondentů. Vybraný reprezentativní vzorek činí 6,2 % z celkového počtu obyvatel obce. Byl rozdělen podle tří kritérií. Závisí na velikosti sídla (platí, že čím větší sídlo, tím byl počet dotazovaných obyvatel vyšší), na zastoupení věkových kategorií a počtu mužů a žen. Tyto tři kritéria jsem se snažila dodržet. Dotazníkový průzkum nezahrnuje obyvatelstvo, které je mladší 15 – ti let.

Přesná podoba otázek je zřejmá z názvu tabulek 1 – 38.

Tabulka 17. Počty respondentů starších 15 - ti let podle jednotlivých sídel obce Dobevo (k 31. 12. 2010)

	Počet obyvatel	Podíl (%)	Počet respondentů	Podíl (%)
Stará Dobevo	393	58 %	29	58 %
Nová Dobevo				
Velké Nepodřice	118	18 %	9	18 %
Malé Nepodřice	88	13 %	6	12 %
Oldřichov	76	11 %	6	12 %
Obec celkem	675	100 %	50	100 %

Zdroj počtu obyvatel: obecní úřad Dobevo

Tabulka 18. Počty respondentů podle věkových kategorií v obci Dobevo (k 31. 12. 2010)

Věková kategorie	Struktura počtu obyvatel obce Dobevo podle věkové kategorie	Podíl (%)	Struktura počtu respondentů v dotazníkovém průzkumu podle věkové kategorie	Podíl (%)
0 - 14	133	-	0	-
15 - 29	155	23%	12	24%
30 - 49	249	37%	18	36%
50 - 69	202	30%	15	30%
70 +	69	10%	5	10%
Celkem	675 (808)	100%	50	100%

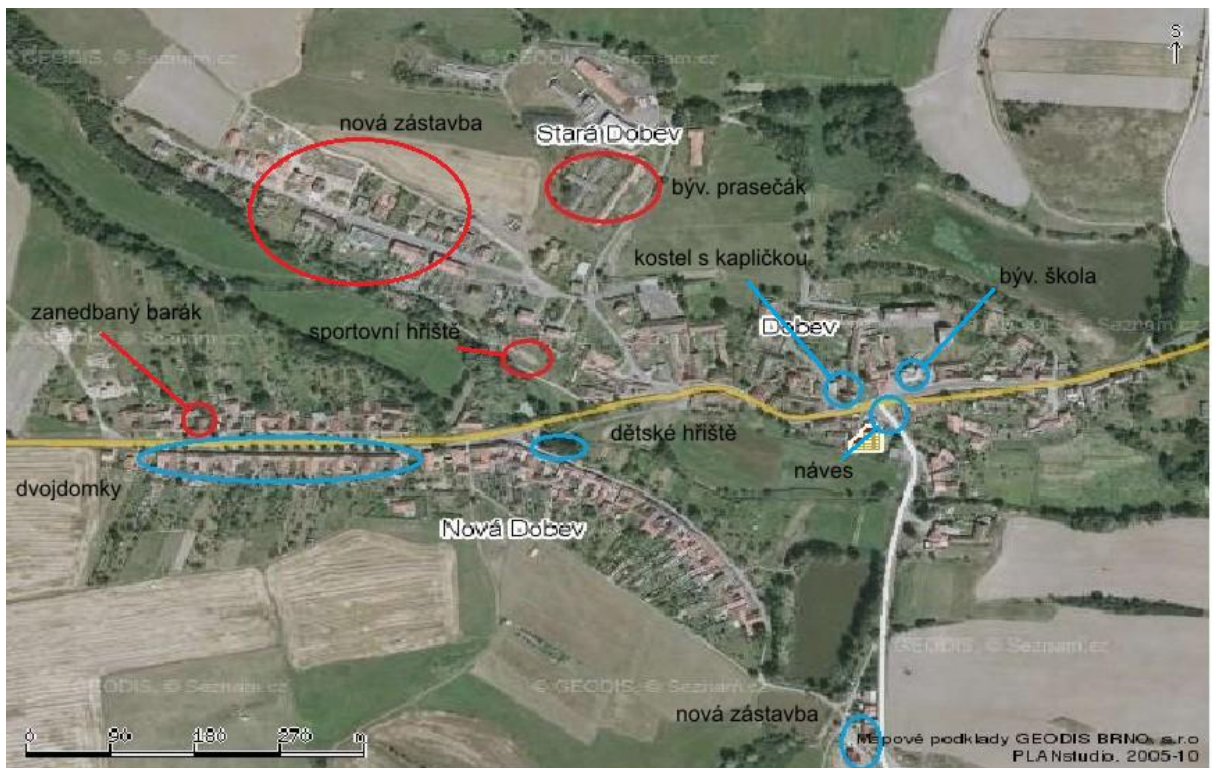
Zdroj struktury počtu obyvatel podle věkových kategorií: obecní úřad Dobevo

Zde bych také ráda chtěla poděkovat všem obyvatelům obce Dobevo, kteří si na mě udělali čas a ochotně se zapojili do vyplnění dotazníkového průzkumu a chtějí pro svou obec něco udělat či změnit. Dotazníkový průzkum budu v následujících stránkách zpracovávat a vyhodnocovat. Ze vzniklých výsledků budou vyhodnoceny návrhy, které použiji do další kapitoly, kde se budu zabývat získanými návrhy komplexního, strukturovaného a řešitelného POV.

5.1.3.2 Otázky dotazníkového šetření a jejich statistické vyhodnocení

A Dotazování na problémové a kvalitně řešené území obce Dobeč

Mapa 6. Otázka A 1a. Vyznačte a popište problematiku architektury a péče o pozemky v mapě sídla Stará a Nová Dobeč.



Zdroj podkladové mapy: www.mapy.cz/#mm=FP@x=132178816

- Prostory a lokality problémové (zanedbané)
- Prostory a lokality kvalitně řešené (udržované)

Každý obyvatel obce Dobeč má jiný názor a pohled na některé věci, proto jsem z odpovědí na zmiňovanou otázku vybrala jen ty, které se uváděly nejčastěji či se opakovaly. Ze získaných údajů je zřejmé, že nejvíce se lidem z architektonického hlediska nelíbí rozpadlé a rozbité budovy bývalého prasečáku na okraji Dobeče u silnice směrem k tábořišti Stašov. Zde se také nacházejí zarostlé, zanedbané a neudržované pozemky. Za další zanedbaný prostor obyvatelé uváděli malé sportovní hřiště, které by potřebovalo opravit a jeho okolí udržovat. V neposlední řadě i zdejší architektonicky zanedbaný dům, který je v havarijním

stavu a nachází se na začátku Dobeve při hlavní silnici II. třídy číslo 139. Esteticky a vzhledově vůbec nezapadá mezi opravené dvojdomky v dané ulici.

Kdežto prostor a lokality, které jsou kvalitně řešené (udržované) se v obci vyskytují ve větším počtu než zanedbané a problémové. Mezi architektonicky kvalitně řešené stavby patří hlavně místní nově opravený kostel s kapličkou a budova bývalé školy, které se nacházejí na návsi, která je tím pádem také považována za nejkvalitněji řešenou plochu v obci. Nesmíme opomenout ani na zdejší historické stavby, tzv. „dvojdomky“, které jsou architektonickým unikátem a lemují silnici II. třídy číslo 139 (ve směru Strakonice, Písek). Dále rozrůstající se nová zástavba v severovýchodní a jižní části sídla Dobeve. V neposlední řadě obyvatelé považují za kvalitně řešenou plochu i nově zrekonstruované dětské hřiště s upravenou zelení (viz. Mapa 6).

Mapa 7. Otázka A 1b. Vyznačte a popište problematiku architektury a péče o pozemky v mapě sídla Velké Nepodřice.



Zdroj podkladové mapy: www.mapy.cz/#mm=FP@x=132240960

- Prostory a lokality problémové (zanedbané)
- Prostory a lokality kvalitně řešené (udržované)

Ze všech odpovědí na zmiňovanou otázku jsem vybrala jen ty, které se uváděly nejčastěji či se opakovaly. Za problémovou lokalitu byla nejčastěji uváděna černá skládka, která se nachází v západní části sídla. Toto místo je spojováno i se zanedbaným a neudržovaným pozemkem. Jako v každé obci, i zde je nově zrekonstruovaná návěsí kaplička, kterou obyvatelé řadí ke kvalitně řešené architektonické stavbě. Zdejší návěsí uprostřed tvořená kapličkou je obklopená zelení, která se také považuje za kvalitně udržovaný prostor. Podle dotazovaných obyvatel je z architektonického hlediska kvalitně řešený prostor opravených a nově vzniklých rodinných domků s upravenou zahradou (viz. Mapa 7).

Mapa 8. Otázka A 1c. Vyznačte a popište problematiku architektury a péče o pozemky v mapě sídla Malé Nepodřice.



Zdroj podkladové mapy: www.mapy.cz/#mm=FP@x=132293952

- Prostory a lokality problémové (zanedbané)
- Prostory a lokality kvalitně řešené (udržované)

Dotazovaní obyvatelé jednoznačně uvedli, že mezi nejvíce zanedbané prostory hlavně patří zdejší kravín, který chátrá a potřeboval by zrekonstruovat. I okolní pozemky u kravína jsou zarostlé a působí neudržovaně. Za prostory kvalitně řešené především byla vyznačena opravená kaplička, ale i nová zástavba rodinných domků a v okolí rodinných domků i zdejší

okrasné zahrady. Dále byla pozitivně hodnocená průmyslová zóna při hlavní silnici směřující do Písku, kde jsou okolní pozemky a zeleň udržované a z architektonického hlediska je prostor kvalitně řešený (viz. Mapa 8).

Mapa 9. Otázka A 1d. Vyznačte a popište problematiku architektury a péče o pozemky v mapě sídla Oldřichov.



Zdroj podkladové mapy: www.mapy.cz/#mm=FP@x=132318912

- Prostory a lokality problémové (zanedbané)
- Prostory a lokality kvalitně řešené (udržované)

Většinu dotazovaných obyvatel se nelíbí bývalý vojenský prostor, vyskytující se severovýchodně od Oldřichova, kde se také objevuje větší černá skládka. V Mapě 9 se nachází jenom část zmiňovaného vojenského prostoru. Celá část je zobrazena v další následující mapě 10. Na východním okraji sídla se nalézá menší černá skládka, která se postupně začíná likvidovat, ale i přesto toto místo obyvatelé označili za problémové a neudržované. Některým obyvatelům se nezamlouvá ani zanedbaný a s části rozbouraný barák, který nezapadá mezi zrekonstruované a udržované domky a tudíž nezapadá do zdejší upravené ulice. Jako v každé vesnici, i zde se dotazovaní obyvatelé shodli, že

z architektonického hlediska je nejlépe udržovanou stavbou nově opravený kostel a návesní kaplička. Mezi kvalitně řešené architektonické stavby patří opravený prasečák, který ještě v nedávných dobách byl považován za velice problémový prostor, kde hlavními důvody byly zanedbané, neudržované pozemky a stavby a nadměrný zápach. Za další kvalitně řešené stavby jsou považovány nové výstavby rodinných domků v jižní i severní části Oldřichova s udržovanými pozemky (zahrady).

Mapa 10. Otázka A 2. Vyznačte a popište problematiku nezastavěné krajiny v mapě na celém území obce Dobev: a) lokality a prostory s nejhodnotnějším krajinným rázem, b) nejčastěji navštěvované prostory vhodné pro volnočasové aktivity; c) mystické lokality; d) lokality a prostory se zhoršenou kvalitou životního prostředí.



Zdroj podkladové mapy: www.mapy.cz/#mm=FP@x=132248320

- Nejhodnotnější krajinný ráz
- Volnočasová aktivita
- Mystické lokality
- Kvalita životního prostředí

Z odpovědí na zmiňovanou otázku jsem vybrala jen ty, které se opakovaly. Některé lokality a prostory s nejhodnotnějším krajinným rázem se shodovaly s nejčastěji navštěvovanými prostory vhodné pro volnočasovou aktivitu. Za *nejhodnotnější krajinný ráz* jsou považovány rybníky v okolí sídla Dobevo (nejvíce uváděny rybník Dobeveský, Malá a Velká Pískovna, Baheňský rybník), památné stromy na hrázi Dobeveského rybníka, okolí Brložského potoka a řeky Otavy u Malých Nepodřic, vrchy Velký Kamýk a Kamejček.

Pro *volnočasovou aktivitu* můžeme zařadit prostory a lokality již zmíněné v předchozím odstavci (prostory s nejhodnotnějším krajinným rázem). Mezi nejnavštěvovanější patří rybníky, okolí potoků, tábořiště Stašov a rozhledna na vrchu Kamýk. Jako volnočasovou aktivitu dále obyvatelé uváděli své zahrady, sportovní hřiště, dětské hřiště, turistické a cyklistické stezky. Jelikož volnočasová aktivita zahrnuje široké spektrum různých odpovědí a shodují se s odpovědi na nejhodnotnější krajinný ráz, tudíž jsem do mapy zakreslila pouze tábořiště Stašov. Ostatní prostory jsem do mapy nezakreslovala, neboť se opakují a bylo by složité to zakreslit.

Za *mystické lokality* jsou označovány zdejší kapličky a boží muka. Ale také se povídá, že na skalách u sídla Dobevo by se měla vyskytovat skalní dutina, ze které údajně vedla chodba, která byla propojena s kostelem a končila u rybníku Baheňský. Nikdo neví, proč byla chodba postavená či jestli vůbec postavená byla. Existují pouze dohady, neboť v dnešní době není chodba přístupná, prý byla zasypaná.

Ze zjištěných údajů jsou místní obyvatelé spokojeni s *kvalitou životního prostředí*. Nevyskytuje se zde žádná kontaminace půdy ani znečištění vody a ovzduší. Za lokalitu se zhoršenou kvalitou životního prostředí považují dotazovaní obyvatelé již zmiňovanou černou skládku a bývalý vojenský prostor u Oldřichova. Chtěli by, aby černá skládka byla v dohledné době zlikvidována a prostor okolo ní zrekultivovat a nadále udržovat. Dále vytvořit návrh na využití vojenského prostoru a udržovat zdejší pozemky.

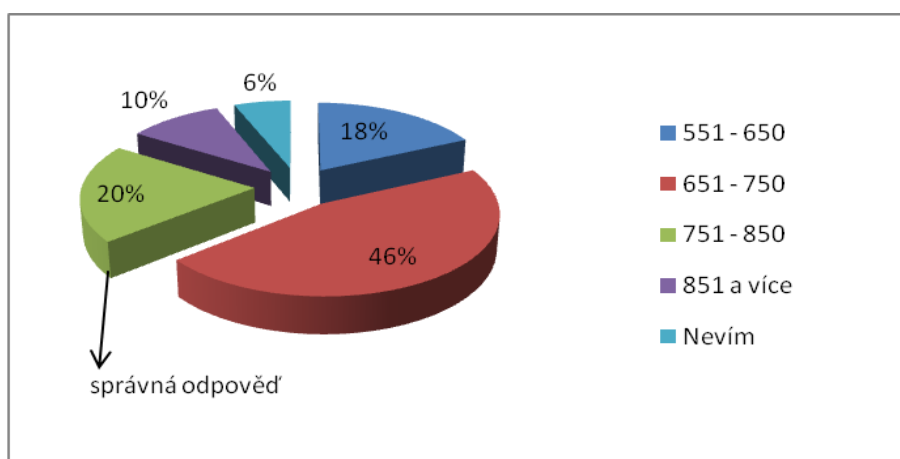
B Dotazování na základní údaje o obci Dobev

Tabulka 19. Otázka B 1. Odhadněte současný počet obyvatel obce Dobev.

	Intervaly současného počtu obyv. v obci Dobev					Celkový počet odpovědí
	551 - 650	651 - 750	751 - 850	851 a více	Nevím	
Počet odpovědí	9	23	10	5	3	50 (100 %)
Podíl odpovědí	18 %	46 %	20 %	10 %	6 %	

Poznámka: barevně vyznačený sloupec značí správnou odpověď

Graf 1. Otázka B 1. Odhadněte současný počet obyvatel obce Dobev.



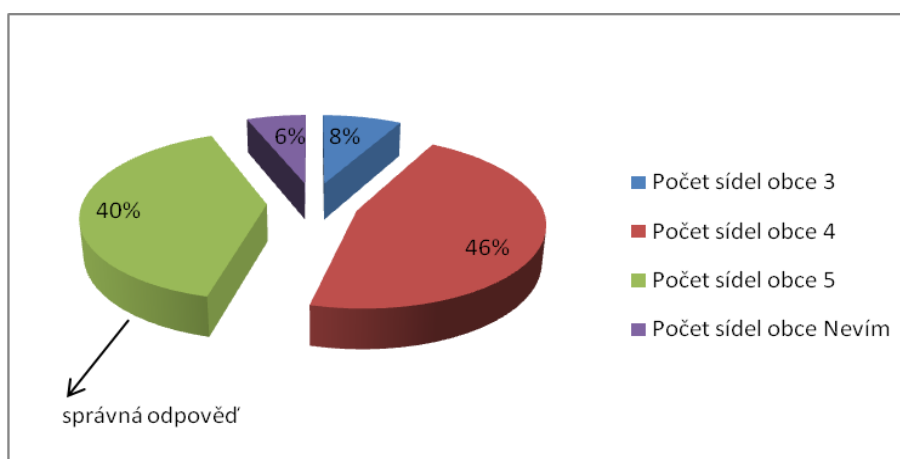
Správný interval odhadlo 20 % dotázaných obyvatel. Přesný počet obyvatel činí 808 obyvatel (k 31. 12. 2010). Většina obyvatel (46 % respondentů) zařadilo počet obyvatel obce Dobev do špatného intervalu 651 – 750 obyvatel. Mohlo by to být způsobeno tím, že počet obyvatel se stále mění (narůstá) a lidé nejsou dostatečně informovaní. Správný počet obyvatel hlavně odhadli respondenti ze sídla Dobev, kde je větší informovanost a sídlí zde obecní úřad. Především se o to také zasluhují i informační tabule o obci.

Tabulka 20. Otázka B 2. Z kolika částí se skládá obec Dobeš?

	Počet sídel obce						Celkový počet odpovědí
	1	2	3	4	5	Nevím	
Počet odpovědí	0	0	4	23	20	3	50 (100 %)
Podíl odpovědí	0 %	0 %	8 %	46 %	40 %	6 %	

Poznámka: barevně vyznačený sloupec značí správnou odpověď

Graf 2. Otázka B 2. Z kolika částí se skládá obec Dobeš?



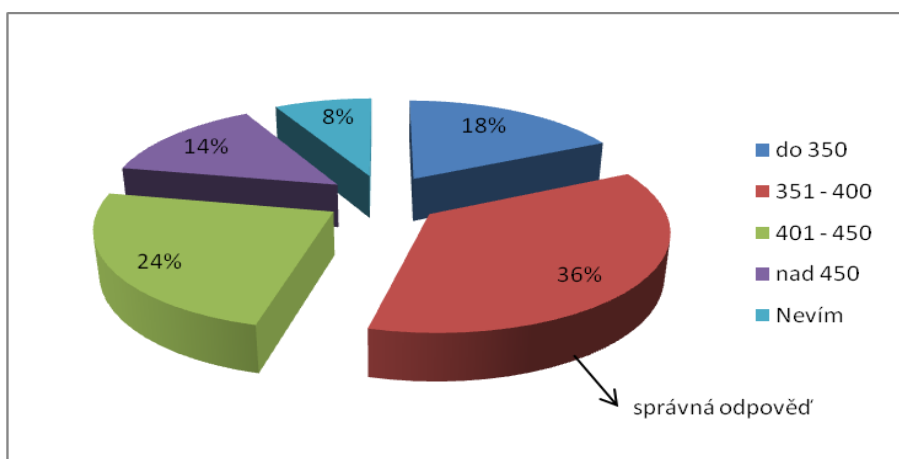
40 % dotazovaných obyvatel umělo vyjmenovat všechna sídla obce Dobeš. Ale necelých 50 % respondentů označují Starou a Novou Dobeš jen za jedno sídlo nazývané Dobeš, poté tedy tvrdí, že obec se skládá jen ze čtyř sídel. Někteří otázku nepochopili či jí vůbec nevěděli. Celých 10 % respondentů se mylně domnívali, že má obec stejný počet sídel jako je počet katastrálních území.

Tabulka 21. Otázka B 3. Jaká je nadmořská výška sídla Dobeš?

	Nadmořská výška sídla Dobeš (m.n.m)					Celkový počet odpovědí
	do 350	351 - 400	401 - 450	nad 450	Nevím	
Počet odpovědí	9	18	12	7	4	50 (100 %)
Podíl odpovědí	18 %	36 %	24 %	14 %	8 %	

Poznámka: barevně vyznačený sloupec značí správnou odpověď

Graf 3. Otázka B 3. Jaká je nadmořská výška sídla Dobev?



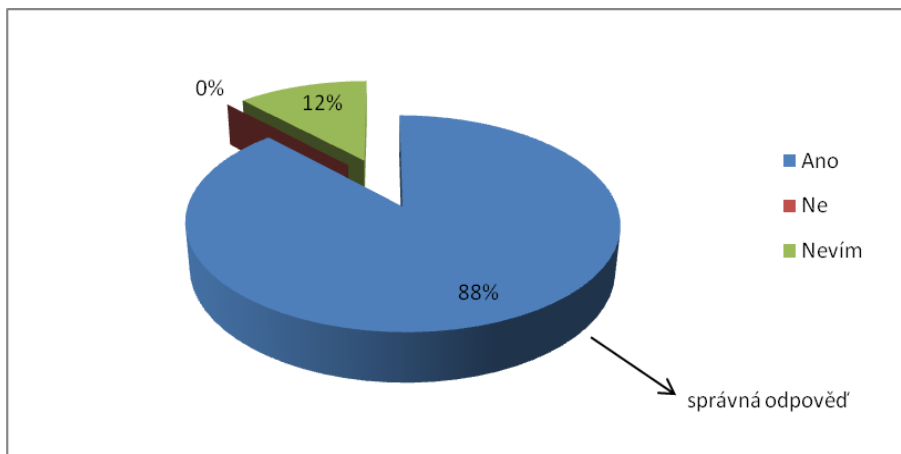
Nadmořská výška sídla Dobev činí 380 m. n. n. U této otázky si dotazovaní obyvatelé nebyli vůbec jistí a spíše typovali. Tím vznikla i různorodost odpovědí, které jsem upravila do intervalů. Nejvíce špatných odpovědí bylo ze sídel Oldřichov, Malé a Velké Nepodřice, protože se tyto sídla nacházejí ve větší nadmořské výšce, tudíž odhadovali stejnou či přibližnou nadmořskou výšku i v sídle Dobev. I přes veškerou různorodost otázek bylo 36 % správně zodpovězených opovědí.

Tabulka 22. Otázka B 4. Je v obci Dobev zpracován územní plán obce? Pokud ano, tak v jakém roce byl schválen.

Odpověď	Počet odpovědí	Podíl odpovědí	Celkový počet odpovědí
Ano	44	88 %	50 (100 %)
Ne	0	0 %	
Nevím	6	12 %	

Poznámka: barevně vyznačený sloupec značí správnou odpověď

Graf 4. Otázka B 4. Je v obci Dobev zpracován územní plán obce? Pokud ano, tak v jakém roce byl schválen.



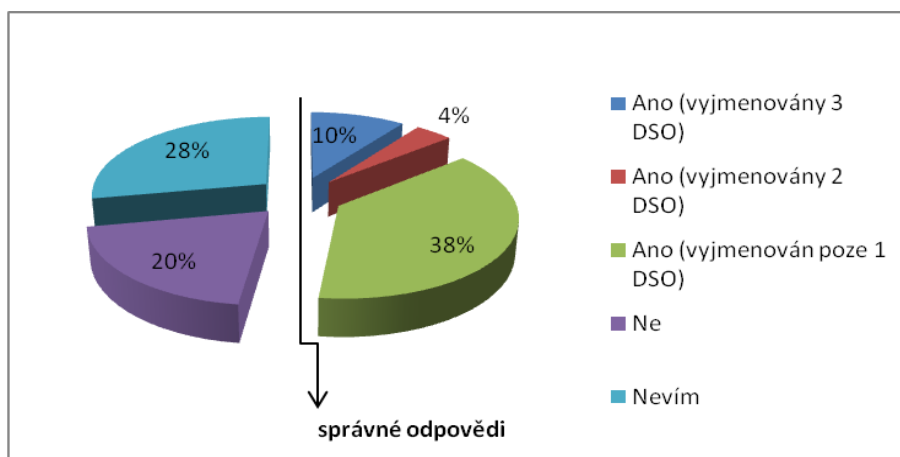
88 % dotazovaných obyvatel správně opovědělo, že obec Dobev má nějaký zpracovaný územní plán obce. Bohužel více jak polovina obyvatel, kteří odpověděli správně, už nevěděla, že územní plán byl schválen v roce 2006 a spíše jen typovali. V druhé polovině ze správných odpovědí obyvatelé buď přesně věděli daný rok schváleného územního plánu či náhodně správně tento rok tipovali.

Tabulka 23. Otázka B 5. Patří obec Dobev do nějakého dobrovolného svazku obcí? (Pokud ano, vyjmenujte)

Odpověď	Počet odpovědí	Podíl odpovědí	Celkový počet odpovědí
Ano (vyjmenovány 3 DSO)	5	10 %	50 (100 %)
Ano (vyjmenovány 2 DSO)	2	4 %	
Ano (vyjmenován pouze 1 DSO)	19	38 %	
Ne	10	20 %	
Nevím	14	28 %	

Poznámka: barevně vyznačený sloupec značí správnou odpověď

Graf 5. Otázka B 5. Patří obec Dobev do nějakého dobrovolného svazku obcí? (Pokud ano, vyjmenujte)

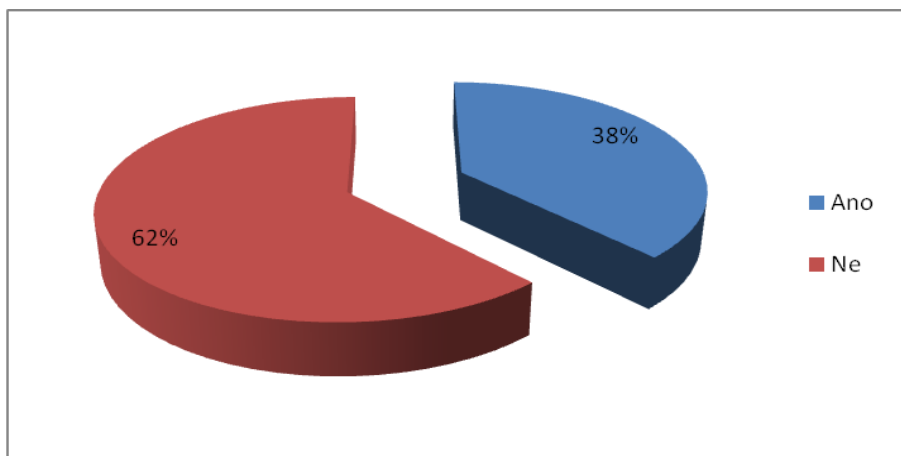


Něco málo přes 50 % dotázaných odpovědělo, že obec Dobev patří do Dobrovolného svazku obcí. Pouze 10 % respondentů bylo schopno vyjmenovat všechny tři Dobrovolné svazky obcí (DSO Zlatý vrch, severního Písecka a svazku obcí regionu Písecko). Zhruba 40 % respondentů, hlavně žijící v sídle Dobev si vzpomnělo na DSO Zlatý vrch, který je zde nejznámější. Ostatních 48 % dotazovaných vůbec nevědělo, že obec patří a je členem nějakého DSO.

Tabulka 24. Otázka B 6. Navštěvujete webové stránky obce Dobev?

Odpověď	Počet odpovědí	Podíl odpovědí	Celkový počet odpovědí
Ano	19	38 %	50 (100 %)
Ne	31	62 %	

Graf 6. Otázka B 6. Navštěvujete webové stránky obce Dobev?

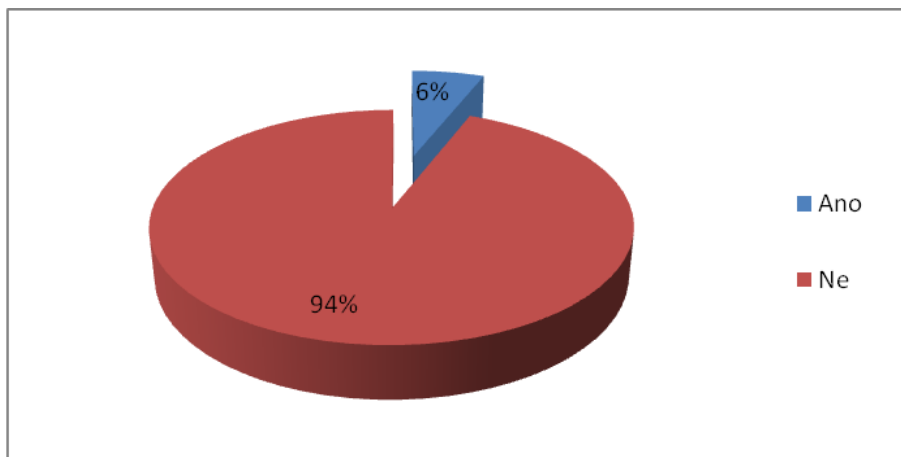


I když jsou internetové stránky obce na dobré úrovni, i přesto by se na nich dalo ještě spousta věcí vylepšit, neboť je stále nenavštěvuje tolik obyvatel, jak by se předpokládalo. V dnešní době navštěvuje internetové stránky méně jak polovina (38 %) místních obyvatel. Domnívám se, že do budoucna se dá předpokládat, že internetové stránky budou více navštěvované než dnes.

Tabulka 25. Otázka B 7. Navštěvujete obecní knihovnu v sídle (Stará) Dobev?

Odpověď	Počet odpovědí	Podíl odpovědí	Celkový počet odpovědí
Ano	3	6%	50
Ne	47	94%	

Graf 7. Otázka B 7. Navštěvujete obecní knihovnu v sídle (Stará) Dobev?



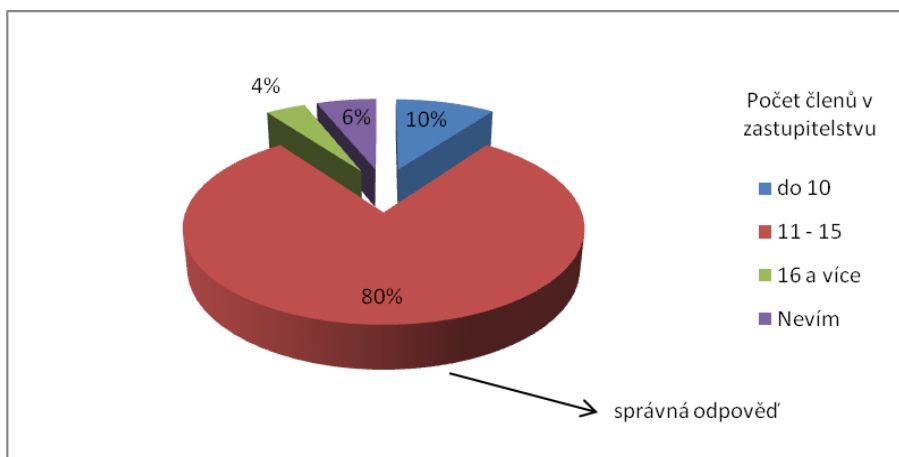
Z dotazovaných obyvatel navštěvuje pouze 6 % obyvatel místní obecní knihovnu. Místní knihovnice by ráda knihovnu rozšířila a přilákala více čtenářů. Já se ale obávám, že v dnešní době internetu obecní knihovna nemá šanci a nadále bude ubývat počet čtenářů, až dojde k zániku zdejší knihovny.

Tabulka 26. Otázka B 8. Kolik má obec Dobev členů v zastupitelstvu?

	Počet členů v zastupitelstvu				Celkový počet odpovědí
	do 10	11 - 15	16 a více	Nevím	
Počet odpovědí	5	40	2	3	50
Podíl odpovědí	10%	80%	4%	6%	

Poznámka: barevně vyznačený sloupec značí správnou odpověď

Graf 8. Otázka B 8. Kolik má obec Dobev členů v zastupitelstvu?

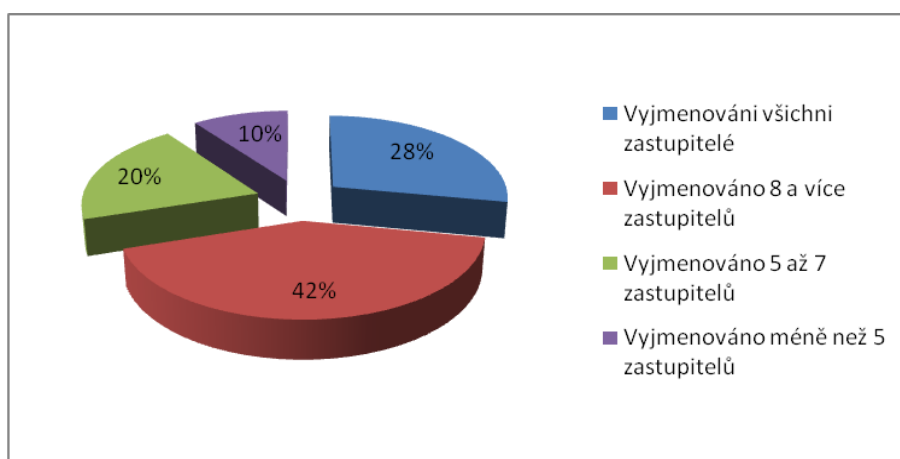


80 % respondentů správně odpovědělo, že obec Dobev má 11 současných a 15 bývalých členů v zastupitelstvu, což by mohlo být způsobené nedávnými volbami starosty a členů zastupitelstva. Počet členů v zastupitelstvu jsem rozdělila do tří intervalů, protože dotazovaní obyvatelé odpovídali ve dvou variantách. Obě varianty byly správné, neboť obyvatelé uváděli jak počet minulých, tak i současných členů v zastupitelstvu.

Tabulka 27. Otázka B 9. Uveďte jména minulých i současných členů zastupitelstva obce Dobevo.

Kategorie odpovědí	Počet odpovědí	Podíl odpovědí	Celkový počet odpovědí
Vyjmenování všichni zastupitelé	14	28%	50
Vyjmenováno 8 a více zastupitelů	21	42%	
Vyjmenováno 5 až 7 zastupitelů	10	20%	
Vyjmenováno méně než 5 zastupitelů	5	10%	

Graf 9. Otázka B 9. Uveďte jména minulých i současných členů zastupitelstva obce Dobevo.



Všichni dotazovaní obyvatelé znali alespoň jednoho člena v zastupitelstvu. Většina současných a minulých členů zastupitelstva se opakují a tak nebylo těžké některé vyjmenovat. Téměř 30 % respondentů vyjmenovali všechny minulé nebo současné členy zastupitelstva. Opět je to zapříčiněné již zmiňovanými volbami.

Otázka B č. 10. Funguje v obci Dobevo sbor dobrovolných hasičů?

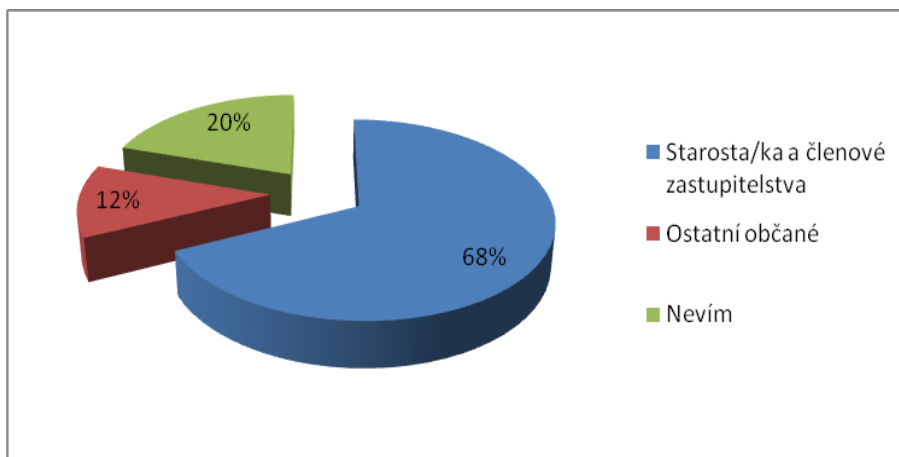
Tabulku a graf jsem k této otázce nevytvářela, protože všichni dotazovaní obyvatelé odpověděli, že v obci Dobevo a v jeho jednotlivých sídlech se nachází sbor dobrovolných hasičů. Jednotlivé sbory dobrovolných hasičů se zaslouhují o společenský a kulturní život v obci. Pořádají hasičskou soutěž o pohár starosty, hasičské bály, pomáhají při stavění májky a účastní se dalších akcí. V neposlední řadě nesmíme opomenout ani jejich záslužnou činnost při likvidování požárů a povodních.

C Dotazování pro tvorbu Programu obnovy vesnice – venkovské obce Dobevo

Tabulka 28. Otázka C 1. Kdyby v obci existoval spolek významných obyvatel, který by vytvářel a kontroloval rozvoj obce, jaké lidi by se měli podle Vás stát členem takového spolku? (popřípadě jméno a profese)

Odpověď	Počet odpovědí	Podíl odpovědí	Celkový počet odpovědí
Starosta/ka a členové zastupitelstva	34	68%	50
Ostatní občané	6	12%	
Nevím	10	20%	

Graf 10. Otázka C 1. Kdyby v obci existoval spolek významných obyvatel, který by vytvářel a kontroloval rozvoj obce, jaké lidi by se měli podle Vás stát členem takového spolku? (popřípadě jméno a profese)



Celých 68 % dotazovaných obyvatel by rádi viděli jako člena spolku pro rozvoj obce především bývalého starostu či současnou starostku, ale i některé členy ze zastupitelstva. Lidé se myslí, že členem takového spolku, by měl být někdo, kdo v obci Dobevo bydlí a má nějakou zkušenost s rozvojem a programem obnovy venkova a chodem celé obce. Jmenovitě respondenti uváděli současnou starostku a některé členy zastupitelstva, bývalého starostu pana Šareše, bývalého šéfa životního prostředí ve Strakoniciích a důlního inženýra pana Pazderníka, architekta ing. Saláta, který zpracoval územní plán pro obec Dobevo. 20 %

respondentů vůbec nevědělo, kdo by se měl stát takovýmto členem. Někteří obyvatelé si ani nedokážou představit, že by takový spolek mohl existovat či fungovat.

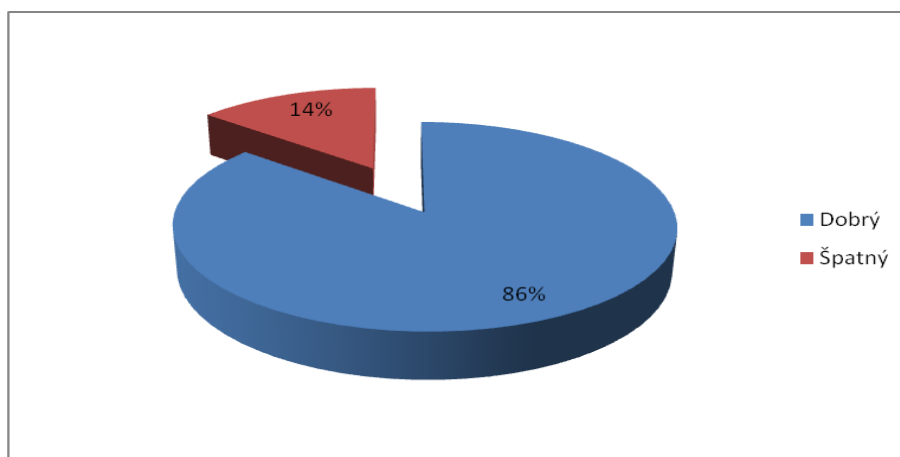
Otázka C 2. Vyjmenujte 5 nejdůležitějších problémů, které by měl program obnovy vesnice řešit.

Každý dotazovaný obyvatel měl vyjmenovat 5 problémů, které jsou podle něho považovány za nejdůležitější a řeší POV. Ze všech odpovědí jsem vybrala jen ty, které se opakovaly (6 a více odpovědí). Vzešlé odpovědi jsem shromáždila a utřídila do jednotlivých kategorií. Mezi nejdůležitější problémy patří: technická infrastruktura (vodovod, kanalizace, ČOV a plynofikace) – uvedlo 37 respondentů, údržba a oprava komunikací a chodníků – uvedlo 24 respondentů, údržba a oprava veřejného prostranství – uvedlo 15 respondentů, lepší autobusová obslužnost – uvedlo 13 respondentů, obnova dětských a sportovních hřišť – uvedlo 10 respondentů, zkulturnění zarostlých ploch – uvedlo 7 respondentů. Vyhodnocení v tabulce a grafu jsem neuvedla, neboť by to bylo nepřehledné.

Tabulka 29. Otázka C 3. Myslíte si, že je vzhled veřejných prostranství a návsi ve všech sídlech obce Dobevo dobrý?

Odpověď	Počet odpovědí	Podíl odpovědí	Celkový počet odpovědí
Dobrá	43	86%	50 (100%)
Špatná	7	14%	

Graf 11. Otázka C 3. Myslíte si, že je vzhled veřejných prostranství a návsi ve všech sídlech obce Dobevo dobrý?

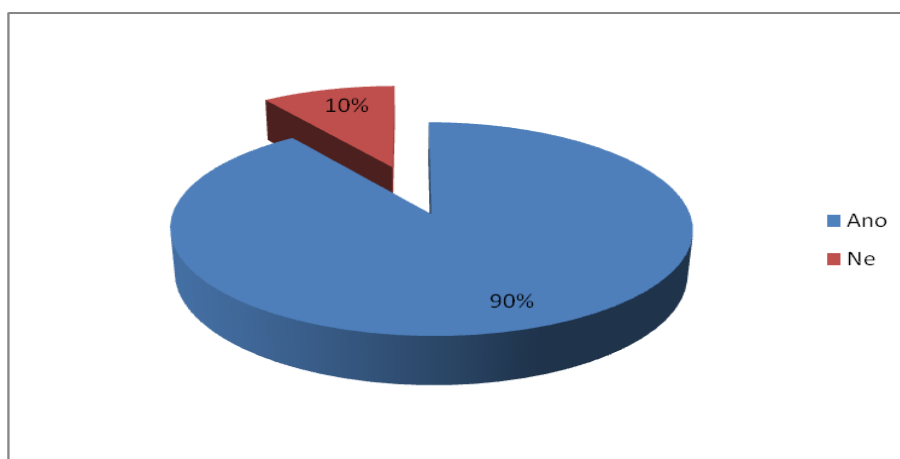


Většina dotazovaných obyvatel (86 %) se shodlo, že vzhled veřejných prostranství a návsi v jednotlivých sídlech obce Dobev je považován za dobrý. Pouze 14 % dotázaných není spokojeno se vzhledem veřejných prostranství a návsi. Tito dotazovaní obyvatelé žijí v sídlech Malé a Velké Nepodřice. Stěžují si zde na rozpadlé a nezačištěné silnice, rozpadlé ploty a nedostatečně udržovaná zeleň. Kdežto respondenti ze sídla Stará a Nová Dobev považují návěs a veřejné prostranství za velmi upravené, navrhují pouze novou výsadbu zeleně, vytvoření parku s prvky pro děti a odpočinková místa. Ve Staré Dobevi mezi bytovkou a bývalou školou se plánuje vybudovat hřiště pro seniory. V ostatních sídlech se navrhují změny např. zlepšit údržbu zeleně, oprava a údržba místních komunikací, oprava rozpadlých plotů a údržba návěsních kapliček a rybníčků.

Tabulka 30. Otázka C 4. Myslíte si, že je kulturní život v obci Dobev dostačující? (bály, májka, masopust, konopická, sportovní utkání)

Odpověď	Počet odpovědí	Podíl odpovědí	Celkový počet odpovědí
Ano	45	90%	50 (100%)
Ne	5	10%	

Graf 12. Otázka C 4. Myslíte si, že je kulturní život v obci Dobev dostačující? (bály, májka, masopust, konopická, sportovní utkání)



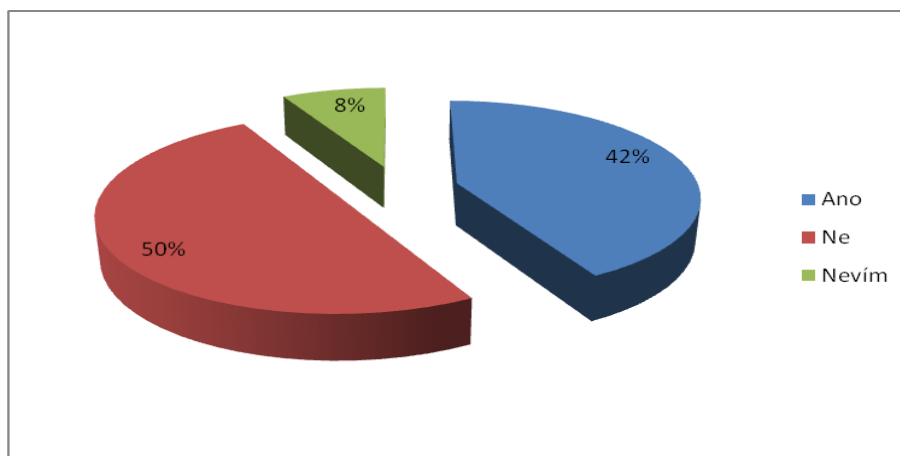
Celých 90 % dotazovaných obyvatel uvedlo, že kulturní život v obci Dobev považují za dostačující. Zbýlých 10 % obyvatel by rádo zvětšilo zdejší sál v místní hospodě v sídle Stará Dobev a chtělo by zde pořádat více kulturních akcí. Dotazovaní obyvatelé z ostatních sídel by chtěli vybudovat nový kulturní sál, aby se zde mohli pořádat různé akce a nemuseli

jezdit do sídla Stará Dobeč. Jinak s kulturním životem v obci jsou spokojeni. Pro většinu respondentů není problém dojet za kulturním vyžitím (koncerty, divadlo, kino) do blízkého města Písek či Strakonice.

Tabulka 31. Otázka C 5. Potřebuje nějaká veřejná budova nebo jiná další budova v obci Dobeč rekonstrukci? (kostel, kaplička, knihovna, obecní úřad, školka)

Odpověď	Počet odpovědí	Podíl odpovědí	Celkový počet odpovědí
Ano	21	42%	50 (100%)
Ne	25	50%	
Nevím	4	8%	

Graf 13. Otázka C 5. Potřebuje nějaká veřejná budova nebo jiná další budova v obci Dobeč rekonstrukci? (kostel, kaplička, knihovna, obecní úřad, školka)

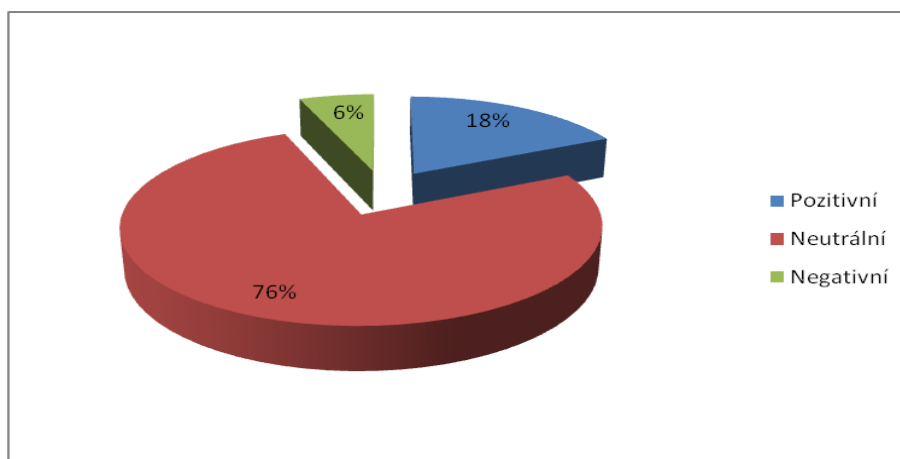


Jelikož jsou ve všech sídlech obce Dobeč již opravené kaple, kapličky a v sídle Stará Dobeč opravený kostel a probíhající rekonstrukce školky, tudíž většina dotazovaných obyvatel (50 %) odpovídalo, že veřejné a ostatní budovy nepotřebují rekonstrukci. Naopak 42 % respondentů by si přálo zrekonstruovat v sídle Stará Dobeč bývalou budovu školy, obecní úřad, hasičskou zbrojnicí a zdejší posilovnu. V sídle Velké Nepodřice by si přáli opravit také bývalou školu a zdejší chátrající dům, v Malých Nepodřicích zrekonstruovat hasičskou zbrojnicí. 8% respondentů odpovědělo, že neví, co by chtěli v obci zrekonstruovat.

Tabulka 32. Otázka C 6. Jaký názor máte k chalupaření a k samotným chalupářům v obci Dobev?

Odpověď	Počet odpovědí	Podíl odpovědí	Celkový počet odpovědí
Pozitivní	9	18%	50 (100%)
Neutrální	38	76%	
Negativní	3	6%	

Graf 14. Otázka C 6. Jaký názor máte k chalupaření a k samotným chalupářům v obci Dobev?

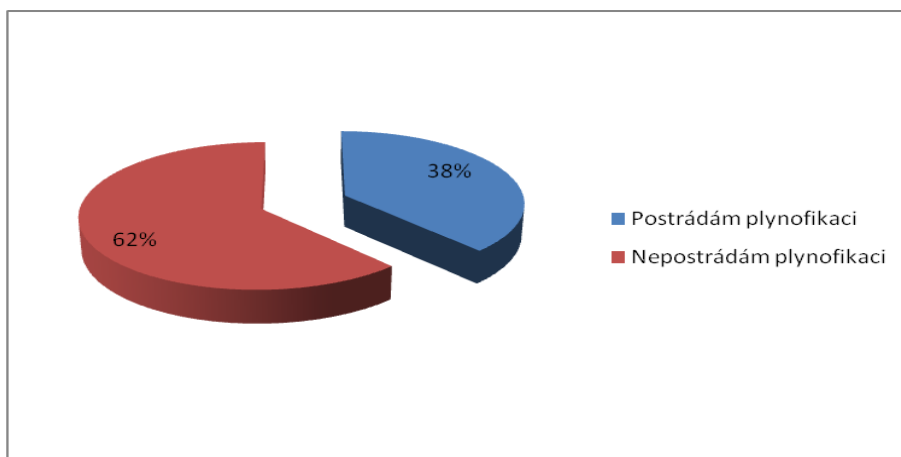


Ve všech sídlech mají nějakou zkušenost s chalupáři, někde dobrou nebo špatnou. Dotazovaní obyvatelé uvádí, že se každý chalupář liší a záleží, jak se začlení do obce, ale většinou s chalupáři nemají žádné problémy. Porto má 76 % respondentů neutrální vztah a 18 % respondentů uvádí pozitivní vztah k chalupářům a chalupaření. Pouze 6 % respondentů mají špatnou zkušenost s chalupáři, a proto uvádí negativní vztah k nim. Tuto zkušenost zažili místní obyvatelé Velkých a Malých Nepodřic, kdy si chalupáři stěžovali na hluk (práce na zahradě – řezání dříví, sekání trávy), prý si sem jezdí odpočnout a chtějí tu mít klid.

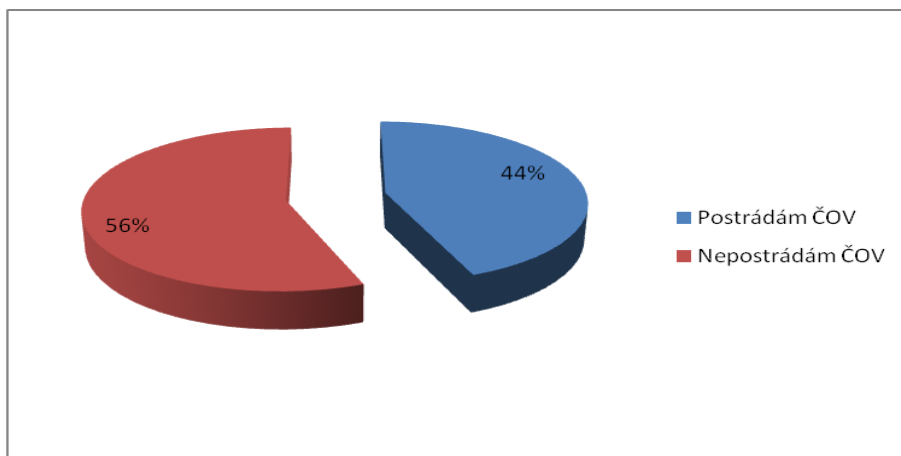
Tabulka 33. Otázka C 7. Postrádáte v obci Dobev ČOV či plynofikaci?

Odpoověď	Počet odpoovědí	Podíl odpoovědí
Postrádám plynofikaci	19	38%
Nepostrádám plynofikaci	31	62%
Celkový počet odpoovědí	50	100%
Postrádám ČOV	22	44%
Nepostrádám ČOV	28	56%
Celkový počet odpoovědí	50	100%

Graf 15. Otázka C 7. Postrádáte v obci Dobev ČOV či plynofikaci?



Graf 16. Otázka C 7. Postrádáte v obci Dobev ČOV či plynofikaci?



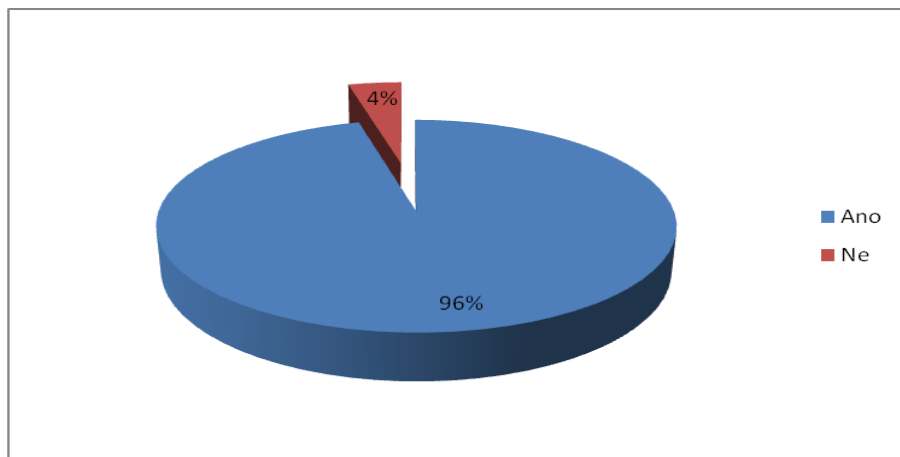
62 % dotazovaných obyvatel v obci Dobev nepostrádá plynofikaci, neboť se domnívají, že je to zbytečná a drahá záležitost. Obec Dobev má v ÚP zahrnutou výstavbu plynofikace, ale zatím pro velký nezájem obyvatel a tuto službu a z finančních důvodů se zde

nenachází. Naopak 38 % dotazovaných obyvatel by si přála vybudovat plynofikaci, kterou by hlavně využívala v zimním období pro vytápění domů. Co se týče ČOV, tak tu postrádá 44 % dotazovaných obyvatel. ČOV si přeje vybudovat více lidí než plynofikaci. V rámci ČOV by měla být v obci nejdříve vybudována kanalizace, která ještě v některých částech jednotlivých sídel chybí.

Tabulka 34. Otázka C 8. Třídíte běžný odpad z domácností? (plastové lahve, papír, sklo, atd.)

Odpověď	Počet odpovědí	Podíl odpovědí	Celkový počet odpovědí
Ano	48	96%	50 (100%)
Ne	2	4%	

Graf 17. Otázka C 8. Třídíte běžný odpad z domácností? (plastové lahve, papír, sklo, atd.)

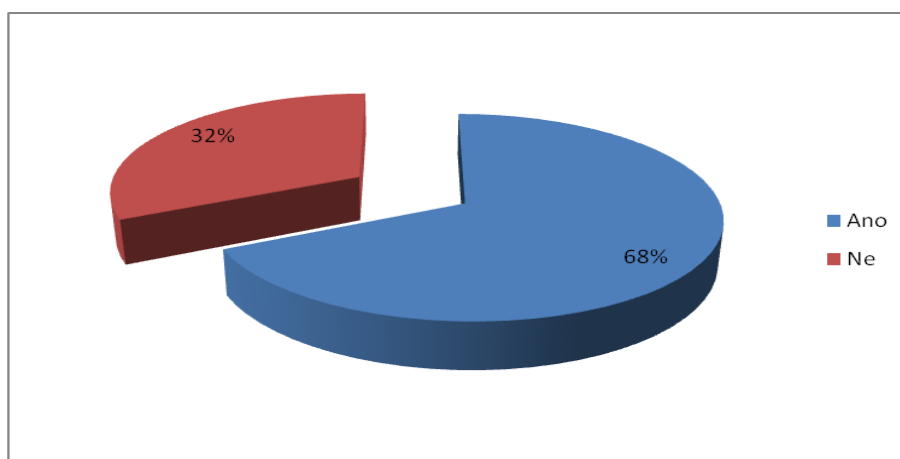


Většina dotazovaných obyvatel (96 %) třídí odpad a tudíž chrání životní prostředí a udržují čistou zdejší krajinu, neboť jsou lidé na vesnici více spjatí s přírodou. V sídle Stará Dobeň a Malé Nepodřice mají vybudovány sběrné dvory, kam zdejší obyvatelé mohou přinést jakýkoliv odpad z domácností. V některých sídlech se nacházejí kontejnery na tříděný odpad z domácností a nadále se navrhuje další rozmístění těchto kontejnerů do sídel, kde ještě nejsou.

Tabulka 35. Otázka C 9. Myslíte si, že je v obci Dobeč dostatek veřejných prostranství pro děti a seniory?

Odpověď	Počet odpovědí	Podíl odpovědí	Celkový počet odpovědí
Ano	34	68%	50 (100%)
Ne	16	32%	

Graf 18. Otázka C 9. Myslíte si, že je v obci Dobeč dostatek veřejných prostranství pro děti a seniory?

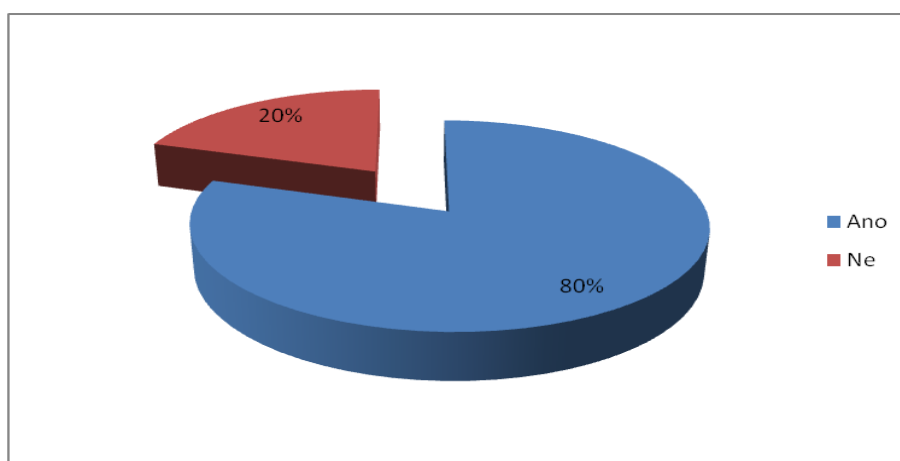


Celých 68 % dotazovaných obyvatel obce Dobeč považuje veřejné prostranství za dobré. Nejvíce obyvatel je spokojeno v sídle Stará a Nová Dobeč, kde by obyvatelé chtěli obnovit a zvětšit stávající dětské a sportovní hřiště a vybudovat odpočinková místa v podobě laviček. V sídle Stará Dobeč u bytovek má být vybudováno odpočinkové místo pro seniory s cvičicími prvky. V ostatních sídlech už obyvatelé nejsou tolik spokojeni s veřejným prostranstvím pro děti. Ve Velkých a Malých Nepodřicích by obyvatelé rádi vybudovali odpočinkové místo okolo návesních rybníčků a nové dětské i sportovní hřiště pro děti, které by chtěli vybudovat i v sídle Oldřichov.

Tabulka 36. Otázka C 10. Domníváte se, že služby poskytované v obci Dobevo mají vyhovující úroveň?

Odpověď	Počet odpovědí	Podíl odpovědí	Celkový počet odpovědí
Ano	40	80%	50 (100%)
Ne	10	20%	

Graf 19. Otázka C 10. Domníváte se, že služby poskytované v obci Dobevo mají vyhovující úroveň?

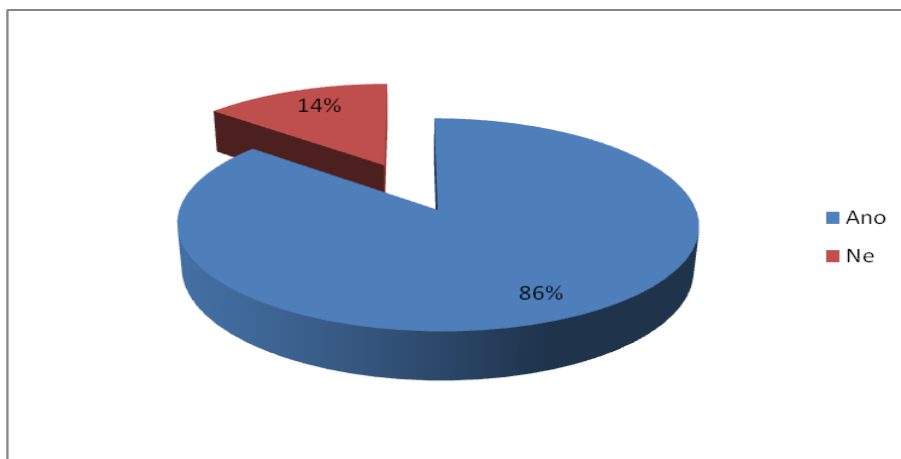


Všichni starší obyvatelé obce Dobevo jsou zvyklí na venkovský život, tudíž jim žádné služby nechybí. Naopak mladým obyvatelům se zdají být služby nedostačující, akorát tím to také nevadí, protože si můžou zajet za službami do města (Písek vzdálený v rozmezí od 2 do 8 km, záleží, v jakém sídle se nacházíme). 80 % dotazovaných obyvatel považuje úroveň poskytovaných služeb za dobrý. I přesto by v sídle Stará Dobevo chtěli vybudovat poštovní pobočku, základní školu – malotřídku, zřídit ordinaci praktického lékaře a z bývalé školy zrealizovat sportovní centrum.

Tabulka 37. Otázka C 11. Je stav a údržba státních komunikací v obci Dobev podle Vás dostačující?

Odpověď	Počet odpovědí	Podíl odpovědí	Celkový počet odpovědí
Ano	43	86%	50 (100%)
Ne	7	14%	

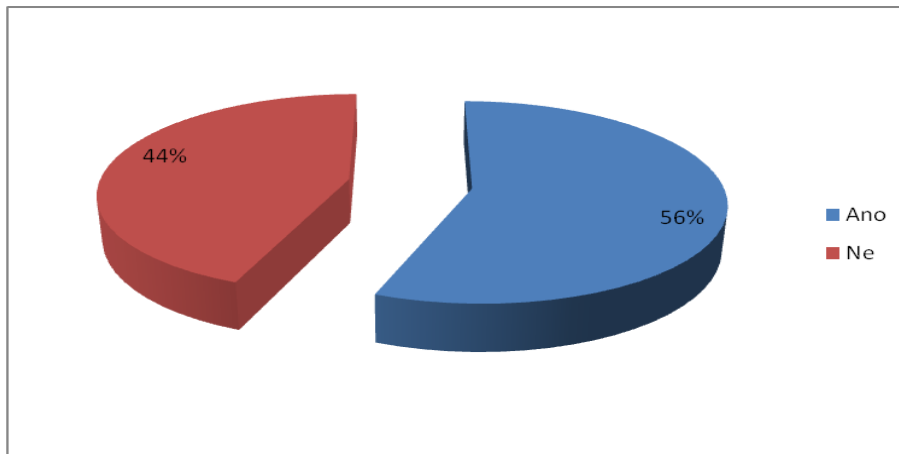
Graf 20. Otázka C 11. Je stav a údržba státních komunikací v obci Dobev podle Vás dostačující?



Tabulka 38. Otázka C 12. Je stav a údržba místních komunikací v obci Dobev podle Vás dostačující?

Odpověď	Počet odpovědí	Podíl odpovědí	Celkový počet odpovědí
Ano	28	56%	50 (100%)
Ne	22	44%	

Graf 21. Otázka C 12. Je stav a údržba místních komunikací v obci Dobev podle Vás dostačující?

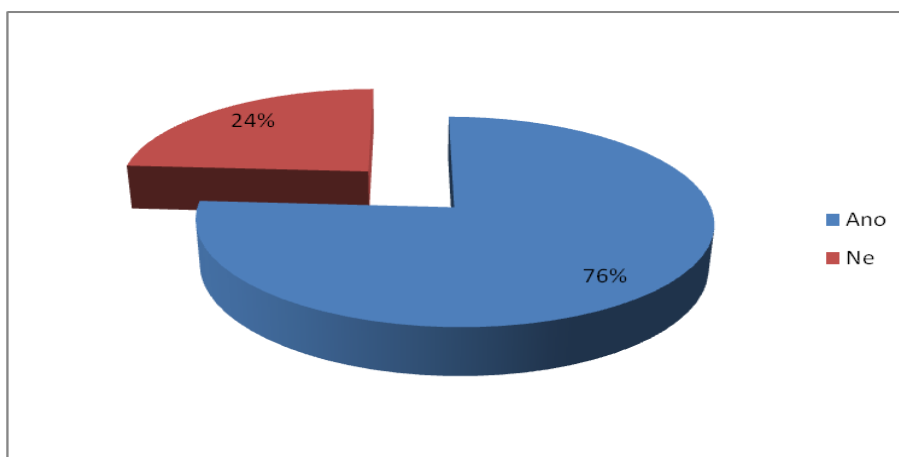


86 % dotazovaných obyvatel považuje stav a údržbu státních komunikací za dobrý. Kdežto u místních komunikací je pouze spojeno 56 % respondentů. Hlavními důvody, proč 44 % respondentů není spokojeno s místní komunikací, jsou např. špatný stav komunikací a polních cest vedoucí k nové zástavbě, nedostatečná údržba komunikací v zimním období.

Tabulka 39. Otázka C 13. Považujete dopravní obslužnost autobusy v jednotlivých sídlech obce Dobev (Stará a Nová Dobev, Velké a Malé Nepodřice, Oldřichov) za dostačující?

Odpověď	Počet odpovědí	Podíl odpovědí	Celkový počet odpovědí
Ano	38	76%	50 (100%)
Ne	12	24%	

Graf 22. Otázka C 13. Považujete dopravní obslužnost autobusy v jednotlivých sídlech obce Dobevo (Stará a Nová Dobevo, Velké a Malé Nepodřice, Oldřichov) za dostačující?

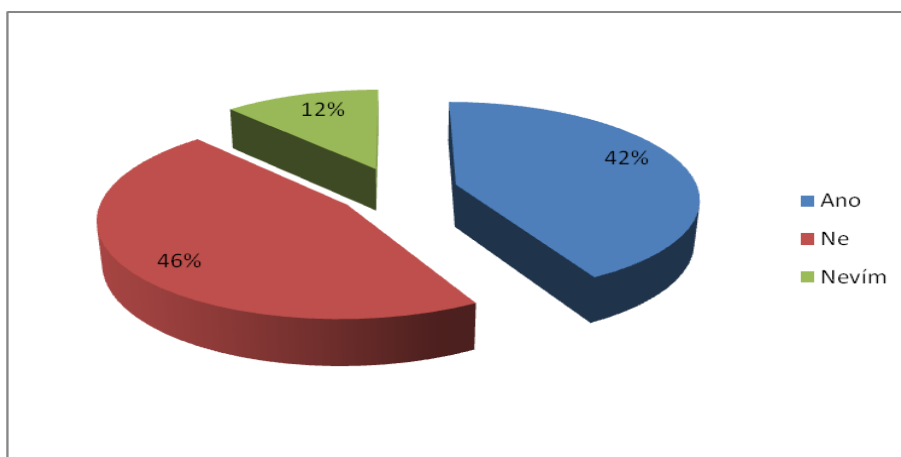


Většina obyvatel, která dojíždí do zaměstnání, má vlastní automobil, tudíž není vázána na autobusové spoje. 76 % obyvatel, kteří dojíždí denně do zaměstnání a škol je spokojeno s dopravní obslužností. Nejlepší autobusová obslužnost je v sídlech Stará a Nová Dobevo, přes které vede hlavní silnice spojující města Písek a Strakonice. Naopak Velké Nepodřice a Oldřichov mají horší autobusová spojení, jezdí zde jen 6 autobusů denně. Další lidé, kteří nemají řidičský průkaz a vlastní automobil postrádají autobusová spojení o svátcích a víkendech.

Tabulka 40. Otázka C 14. Myslíte si, že by měla být obnovena zaniklá zeleň v zemědělské krajině obce Dobevo? (stromořadí, meze, remízky)

Odpověď	Počet odpovědí	Podíl odpovědí	Celkový počet odpovědí
Ano	21	42%	50 (100%)
Ne	23	46%	
Nevím	6	12%	

Graf 23. Otázka C 14. Myslíte si, že by měla být obnovena zaniklá zeleň v zemědělské krajině obce Dobeš? (stromořadí, meze, remízky)

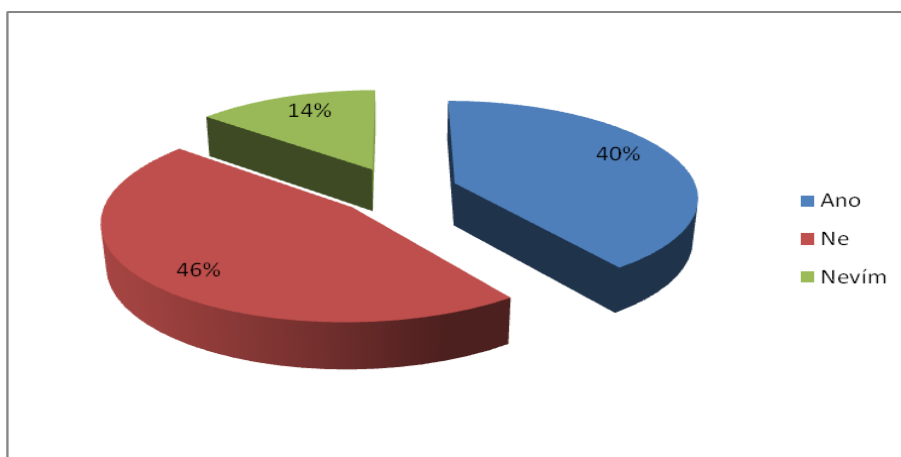


46 % dotazovaných obyvatel je proti obnově zaniklé zeleně v zemědělské krajině. Naopak 38 % je pro obnovu zaniklé zeleně, neboť je zeleň v krajině důležitým prvkem, působí proti erozi, jako větrolam, zastínění a úkryt pro zvěř. Pro obnovu byli hlavně obyvatelé v sídle Velké Nepořice, kde v minulém roce došlo k částečnému zaplavení několika domů, které bylo způsobeno zaniklými remízky a mezi. Na zdejších zemědělských polích u Velkých Nepodřic byly použity špatné oševní postupy, neboť zde byla vysázena kukuřice.

Tabulka 41. Otázka C 15. Je podle Vás důležité obnovovat kapličky, Boží muka a křížky, které se nacházejí na území obce Dobeš?

Odpověď	Počet odpovědí	Podíl odpovědí	Celkový počet odpovědí
Ano	20	40%	50 (100%)
Ne	23	46%	
Nevím	7	14%	

Graf 24. Otázka C 15. Je podle Vás důležité obnovovat kapličky, Boží muka a křížky, které se nacházejí na území obce Dobev?

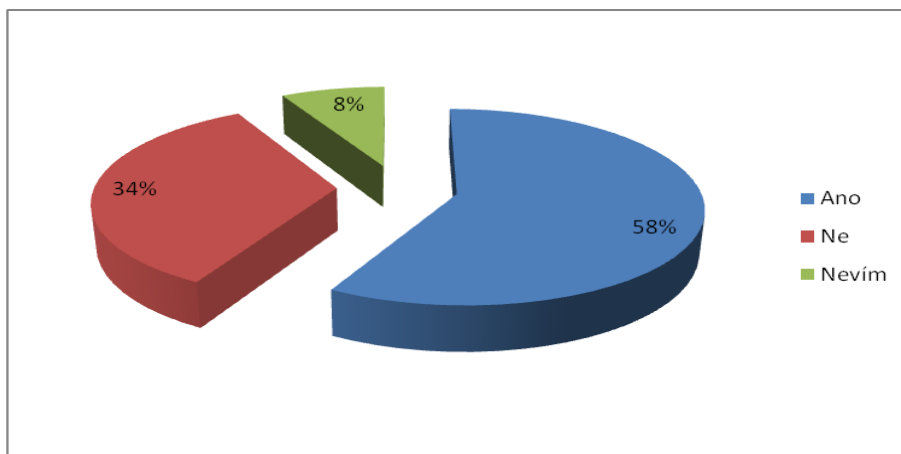


Celých 40 % dotazovaných obyvatel si myslí, že je důležité obnovovat sakrální objekty. Kladně odpovídali starší obyvatelé. Více respondentů (46 %) ale uvádí, že obnovovat sakrální objekty není důležité, radši by peníze investovali do jiných programů POV (např. kulturní a společenské akce, vybudování technické infrastruktury, údržba komunikací).

Tabulka 42. Otázka C 16. Jste ochotni se aktivně podílet na rozvoji obce Dobev?

Odpověď	Počet odpovědí	Podíl odpovědí	Celkový počet odpovědí
Ano	29	58%	50 (100%)
Ne	17	34%	
Nevím	4	8%	

Graf 25. Otázka C 16. Jste ochotni se aktivně podílet na rozvoji obce Dobev?



58 % dotazovaných obyvatel by bylo ochotno se aktivně podílet na rozvoji obce Dobevo, pouze pod podmínkou nějaké brigády, která by se konala maximálně 2 krát do roka či formou pomoci za malý finanční obnos. Někteří by byli ochotni se nějak podílet pouze pod podmínkou, když by se určitou měrou podíleli všichni obyvatelé obce Dobevo. Naopak 34 % dotazovaných obyvatel vůbec není ochotno se podílet na rozvoji obce, z důvodů stáří, nemoci, pracovní vytíženosti a z blíže neurčených osobních důvodů.

5.1.3.3 Shrnutí námětů z dotazníkového šetření

Zde bych ráda popsala a shrnula náměty z dotazníkového průzkumu. Vzešlé náměty, které jdou zrealizovat, bych uvedla v kapitole 5.2 (Návrh komplexního, strukturovaného a řešitelného Programu obnovy vesnice) a přispět tak k rozvoji obce Dobevo.

Nejvíce uváděné jsou náměty, které souvisí s technickou infrastrukturou (vodovod, kanalizace, ČOV a plynofikace), která by se v obci měla vybudovat a nadále udržovat stávající technická infrastruktura. Jako další nejčastěji uváděný námět souvisí se stavem komunikací a následným udržováním těchto komunikací v obci Dobevo (oprava a údržba místních komunikací, výstavba nových chodníků kolem komunikací, kvůli lepší bezpečnosti obyvatel). S tím souvisí i výstavba nových autobusových zastávek a lepší autobusová obslužnost ve Velkých Nepodřicích a Oldřichově.

Zlepšení informovanosti obyvatel na internetových stránkách a informačních tabulích rozmístěných po obci. V rámci ochrany životního prostředí by se měli postupně likvidovat vzniklé černé skládky u Oldřichova a Velkých Nepodřicích, následně tyto plochy zrekultivovat a předejít dalšímu vzniku.

Občanská vybavenost v sídle Stará a Nová Dobevo je oproti ostatním sídlům v obci Dobevo na dobré úrovni. Obyvatelé by si zde přáli větší kulturní sál, zřídit kadeřnictví, novou posilovnu, pobočku pošty, základní školu – malotřídka, ordinace praktického lékaře. V sídle Oldřichov a Velké Nepodřice zřídit obchod s potravinami a sběrné kontejnery na tříděný odpad. Dále by se měly ve všech obcích zřídit odpočinková místa (hlavě lavičky), nová či obnovit stará dětská sportovní hřiště a vybudovat sportovní hřiště.

Dále by se měla obnovovat zaniklé meze a remízky v zemědělské krajině. V neposlední řadě také obnova a údržba kulturních památek v obci.

5.2 Návrh komplexního, strukturovaného a řešitelného Programu obnovy vesnice

5.2.1 Akce osvětové, společenské a kulturní

5.2.1.1 Provozování oficiálních webových stránek

Navrhované období: od 2011. Přibližné náklady: 20 000 Kč, Navrhovaný řešitel: OÚ. Zdroj námětu: vlastní námět.

5.2.1.2 Příspěvek pro kronikáře na vedení kroniky

Navrhované období: stálé. Přibližné náklady: 50 000 Kč/rok. Navrhovaný řešitel: OÚ. Zdroj námětu: vlastní námět.

5.2.1.3 Nové zhotovení informačních tabulí v obci Dobeš

Navrhované období: od 2011. Přibližné náklady: 1 000 000 Kč. Navrhovaný řešitel: OÚ, DSO Zlatý vrch a Severní Písecko, SORP. Zdroj námětu: POV

5.2.1.4 Podpora organizátorů při udržování kulturních tradic (masopust, konopická, stavění májky)

Navrhované období: stálé. Přibližné náklady: 100 000 Kč/rok. Navrhovaný řešitel: OÚ, DSO Zlatý vrch a Severního Písecka, SORP. Zdroj námětu: vlastní šetření.

5.2.1.5 Podpora vybraných kulturních akcí (vítání občánků, setkání seniorů. Plesy, dětské dny, hasičská soutěž, Silvestrovský výšlap na Velký Kamýk)

Navrhované období: stálé. Přibližné náklady: 200 000 Kč/rok. Navrhovaný řešitel: OÚ, ORP, DSO Severního Písecka, SORP. Zdroj námětu: POV

5.2.1.6 Provoz knihovny v obci Dobeš, včetně internetu v knihovnách a IKT centra

Navrhované období: od 2012. Přibližné náklady: 150 000 Kč. Navrhovaný řešitel: OÚ, ORP, DSO Severního Písecka a Zlatý vrch, SORP. Zdroj námětu: dotazovaný expert.

5.2.1.7 Podpora vzdělávání obyvatel obce (pomocí odborných kurzů, práce na PC, podnikatelský kurz, úřad práce)

Navrhované období: stále. Přibližné náklady: 240 000 Kč/rok. Navrhovaný řešitel: OÚ, úřad práce, ORP, DSO Severního Písecka, SORP. Zdroj námětu: DSO

5.2.1.8 Podpora spolkových činností (Sdružení dobrovolných hasičů, červený kříž, myslivci – údržba krajiny)

Navrhované období: stále. Přibližné náklady: 100 000 Kč/rok. Navrhovaný řešitel: OÚ, ORP, DSO Severního Písecka, SORP. Zdroj námětu: vlastní námět.

5.2.2 Akce partnerských vztahů

5.2.2.1 Spolupráce s okolními obcemi v rámci mikroregionů a okresu Písek (společné kulturní akce, porady s výměnou zkušeností, společné podávání projektů)

Navrhované období: stále. Přibližné náklady: asi 15 000 Kč/rok. Navrhovaný řešitel: OÚ, ORP, DSO Severního Písecka, SORP. Zdroj námětu: vlastní.

5.2.2.2 Spolupráce s jednotlivými obcemi v mikroregionech dalších okresů Jihočeského kraje a napojení na obce v zahraničí - Rakousko, Německo (společné kulturní akce, porady s výměnou zkušeností, společné podávání projektů)

Navrhované období: stále. Přibližné náklady: 100 000 Kč/rok. Navrhovaný řešitel: OÚ, DSO Severního Písecka, SORP, Zlatý vrch. Zdroj námětu: vlastní šetření.

5.2.3 Akce podpory podnikání

5.2.3.1 Podpora nových a stávajících podnikatelů, kteří do obce přinášejí pracovní příležitosti (autoservis, autobazary, prodejny nových automobilů, čerpací stanice, řemeslné podnikání)

Navrhované období: 2012. Přibližné náklady: ? Navrhovaný řešitel: OÚ, ORP, DSO Severního Písecka, SORP. Zdroj námětu: dotazovaný expert

5.2.3.2 Rozvoj služeb pro obyvatele v obci a podpora těchto podnikatelů (kadeřnictví, hospoda, obchod se smíšeným zbožím)

Navrhované období: 2012. Přibližné náklady: ? Navrhovaný řešitel: OÚ, ORP, DSO Severního Písecka, SORP. Zdroj námětu: vlastní šetření

5.2.3.3 Rozvoj venkovské turistiky a agroturistiky (propagace obce, turistické trasy, informační brožury)

Navrhované období: stále. Přibližné náklady: ? Navrhovaný řešitel: OÚ, DSO Zlatý vrch a Severní Písecko, SORP. Zdroj námětu: vlastní námět.

5.2.3.4 Podpora místních drobných zemědělců z hlediska marketingu

Navrhované období: stále. Přibližné náklady: ? Navrhovaný řešitel: OÚ, DSO Severní Písecko, SORP. Zdroj námětu: vlastní šetření.

5.2.3.5 Vytvoření ploch pro výstavbu podnikatelských subjektů

Navrhované období: 2014. Přibližné náklady: ? Navrhovaný řešitel: OÚ, DSO Severní Písecko, SORP. Zdroj námětu: dotazovaný expert.

5.2.4 Akce obnovy a zachování venkovské zástavby

5.2.4.1 Rekonstrukce starých zemědělských objektů (prasečák, kravín)

Navrhované období: od 2015. Přibližné náklady: ? Navrhovaný řešitel: OÚ, ORP. Zdroj námětu: vlastní námět.

5.2.4.2 Údržba a oprava památek a drobných sakrálních staveb (kostel, hřbitov, kapličky, boží muka)

Navrhované období: stálé. Přibližné náklady: 500 000 Kč/rok. Navrhovaný řešitel: OÚ, DSO Severního Písecka, SORP. Zdroj námětu: vlastní šetření.

5.2.5 Akce úprav veřejných prostranství

5.2.5.1 Odstranění černých skládek

Navrhované období: od 2012. Přibližné náklady: ? Navrhovaný řešitel: OÚ. Zdroj námětu: vlastní šetření.

5.2.5.2 Úprava veřejných ploch, výsadba a péče o zeleň

Navrhované období: od 2012. Přibližné náklady: 3 500 000 Kč. Navrhovaný řešitel: OÚ, DSO Zlatý vrch a Severní Písecko, SORP. Zdroj námětu: dotazovaný expert.

5.2.5.3 Pokračovat v úpravě sběrných míst a sběrného dvora

Navrhované období: 2014. Přibližné náklady: 2 000 000 Kč. Navrhovaný řešitel: OÚ. Zdroj námětu: vlastní šetření.

5.2.5.4 Údržba a nákup techniky k údržbě zeleně krajiny veřejných a lesních ploch

Navrhované období: od 2012. Přibližné náklady: 1 800 000 Kč. Navrhovaný řešitel: OÚ. Zdroj námětu: POV.

5.2.6 Akce občanské, technické a dopravní vybavenosti

5.2.6.1 Oprava a rekonstrukce autobusových zastávek

Navrhované období: od 2012. Přibližné náklady: 500 000 Kč. Navrhovaný řešitel: OÚ. Zdroj námětu: vlastní šetření.

5.2.6.2 Údržba místních komunikací

Navrhované období: od 2012. Přibližné náklady: 500 000 Kč. Navrhovaný řešitel: OÚ, DSO Zlatý vrch, Severní Písecko, SORP. Zdroj námětu: územní plán.

5.2.6.3 Oprava a zpevnění povrchu místních komunikací

Navrhované období: od 2014. Přibližné náklady: 1 000 000 Kč. Navrhovaný řešitel: OÚ, DSO Zlatý vrch a Severní Písecko, SORP. Zdroj námětu: územní plán.

5.2.6.4 Budování komunikace pro pěší a cyklisty mezi sídly

Navrhované období: od 2012. Přibližné náklady: 8 000 000 Kč. Navrhovaný řešitel: OÚ, DSO Zlatý vrch a Severní Písecko, SORP. Zdroj námětu: DSO.

5.2.6.5 Údržba, oprava a značení lokálních cyklostezek a naučných stezek

Navrhované období: od 2012. Přibližné náklady: 2 000 000 Kč. Navrhovaný řešitel: OÚ, DSO Zlatý vrch Severní Písecko, SORP. Zdroj námětu: DSO Zlatý vrch.

5.2.6.6 Výstavba ČOV a kanalizační soustavy

Navrhované období: od 2016. Přibližné náklady: 54 500 000 Kč. Navrhovaný řešitel: OÚ, VAK JČ-vodovody a kanalizace Jižních Čech. Zdroj námětu: vlastní šetření.

5.2.6.7 Vybudování a údržba místních dětských a sportovních hřišť

Navrhované období: od 2012. Přibližné náklady: 7 000 000 Kč. Navrhovaný řešitel: OÚ, DSO Zlatý vrch a Severní Písecko, SORP. Zdroj námětu: vlastní šetření.

5.2.6.8 Vybudování oddechových míst v obci (lavičky)

Navrhované období: od 2012. Přibližné náklady: 300 000 Kč. Navrhovaný řešitel: OÚ, DSO Zlatý vrch. Zdroj námětu: vlastní šetření.

5.2.6.9 Projekt plynofikace

Navrhované období: od 2014. Přibližné náklady: 200 000 Kč. Navrhovaný řešitel: OÚ. Zdroj námětu: vlastní šetření.

5.2.6.10 Oprava hasičských zbrojnic

Navrhované období: od 2012. Přibližné náklady: 2 000 000 Kč. Navrhovaný řešitel: OÚ. Zdroj námětu: vlastní šetření

5.2.7 Akce na obnovu a udržení zemědělské krajiny a venkovského prostoru

5.2.7.1 Obnova bývalých mezí a remízků (k.ú. Velké Nepodřice)

Navrhované období: od 2015. přibližné náklady: ? navrhovaný řešitel: OÚ. Zdroj námětu: dotazovaný expert.

5.2.7.2 Čištění a obnova vodních ploch v sídlech (návesní rybníky)

Navrhované období: od 2015. Přibližné náklady: 220 000 Kč. Navrhovaný řešitel: OÚ, DSO Severní Písecko, SORP. Zdroj námětu: územní plán.

6 Závěr

Tato bakalářská práce se věnuje programu obnovy obce Dobev. Začátek bakalářské práce je věnován historické, fyzicko-geografické a sociálně-geografické charakteristice území obce Dobev (kapitola 2). V další části jsem se zaměřila na analýzu literatury k řešené problematice venkova (kapitola 3). Jednotlivá použitá literatura na rozvoj a obnovu venkova byla stručně charakterizována. Různé podklady a dokumenty určené pro obec Dobev jsem podrobněji popisovala (kapitola 4). Jednotlivé náměty shromážděné pro program obnovy obce Dobev byly získány z doporučené literatury a z rozvojových materiálů (kapitola 5.1.1), z rozhovorů s místními experty (kapitola 5.1.2) a z dotazníkového průzkumu (kapitola 5.1.3). Rozhovory s místními experty a obyvateli obce Dobev bylo velice složité a časově náročné. Mnohdy ani někteří lidé neměli zájem se účastnit dotazníkového průzkumu, který jsem v Dobevi prováděla. Z uvedených rozhovorů vzešly různé návrhy a náměty na rozvoj obce. Těmi jsem se v bakalářské práci zabírala a některé náměty jsem zakomponovala do návrhů v kapitole 5.2 „Návrh komplexního, strukturovaného a řešitelného POV. Všechny hlavní cíle bakalářské práce byly snad splněny.

Některé informace pro bakalářskou práci bylo těžké získat. Jak už jsem zmínila v předchozím odstavci, ne všichni obyvatelé obce byli ochotni se věnovat dotazníkovému průzkumu. Chtěla bych ale poděkovat těm obyvatelům, kteří se aktivně podíleli na dotazníkovém průzkumu. Obyvatelé obce by se přece měli zajímat o svou obec, neboť zde žijí a tráví zde svůj volný čas. I když v malé míře, ale i přesto, mají snahu přispět svojí činností k rozvoji dané obce.

Dotazník jsem asi měla více zestručnit a zkrátit, neboť někteří lidé nechtěli dotazník vyplnit, často jen kvůli tomu, že je moc dlouhý a že se báli zakreslovat do map, protože se v mapě špatně orientovali.

Bakalářská práce by se mohla ještě dále rozšířit. Věnovala bych se především dotačním titulům, jejich přerozdělování a přidělování finančních prostředků (dotace, granty, atd.) na jednotlivé programy. Tyto dotační tituly bych pak spojila s navrženými akcemi POV.

7 Seznam literatury

Vědecká a odborná literatura

- ALBRECHT, J. a kol. (2003): Chráněná území ČR VIII., Českobudějovicko. Agentura ochrany přírody a krajiny ČR, Praha, 806 s.
- BAŠE, M. (2003): Úvaha o sídelních strukturách našeho venkova a o integraci obcí. In: „Město, venkovský prostor a krajina“, Zdeněk Černý – AGORA, Praha, s. 9 – 24.
- BINEK, J., SVOBODOVÁ, H., HOLEČEK, J., PŘIBYLÍKOVÁ, A., CHABIČOVSKÁ, K., GAVLOVSKÁ, I. (2010): Synergie ve venkovském prostoru – přístupy k řešení problémů rozvoje venkovských obcí. GaREP, spol. s.r.o., Brno, 120 s.
- BLAŽEK, B. (1998): Venkov, města, média. Sociologické nakladatelství (SLON), Praha, 362 s.
- BLAŽEK, B. (2004): Venkovy – anamnéza, diagnóza, terapie. ERA group spol. s.r.o., Šlapanice, 184 s.
- DAVID, P., SOUKUP, V. (2008): Velká turistická encyklopedie Jihočeský kraj. Euromedia Group, k. s., Praha, 368 s.
- DEMEK, J. (1987): Zeměpisný lexikon ČSR. Hory a nížiny. Nakladatelství Československé akademie věd, Praha, 584 s.
- GLÜECK, A., MAGEL, H. (1992): Das Land hat Zukunft. J. Jehle München, München, 224 s.
- HRABALOVÁ, S. (2004): Teorie a praxe rozvoje měst a obcí. Masarykova univerzita, Brno, 93 s.
- KUBEŠ, J. (1996): Plánování venkovské krajiny. Vysoká škola báňská – Technická univerzita Ostrava, Ostrava, 186 s.
- KUBEŠ, J., PERLÍN, R. (1998): Územní plánování pro geografy. Karolinum – nakladatelství Univerzity Karlovy, Praha, 89 s.
- MAJEROVÁ, V. a kol. (2008): Český venkov 2008 – Proměny venkova. Česká zemědělská univerzita v Praze, provozně ekonomická fakulta, Praha, 188 s.
- PAPEŽ, J. (2005): Venkov 2020 – šance pro všechny. Program pro český a moravský venkov. CEVRO – liberálně – konzervativní akademie, Praha, 40 s.
- PERLÍN, R. a kol. (1993): Program obnovy vesnice. Metodická publikace. VÚVA, Praha, 63 s.
- PERLÍN, R. (2002): Strategický plán mikroregionu. MMR, Praha, 52 s.

- PERLÍN, R., BIČÍK, I. (2006): Strategický plán mikroregionu – metodická příručka pro zájemce o strategické plánování ve venkovském mikroregionu a obcích. Přírodovědecká fakulta Univerzity Karlovy v Praze, Praha, 109 s.
- SÝKORA, J. (1998): Venkovský prostor 2. díl. Územní plánování vesnice a krajiny. Vydavatelství ČVUT, Praha, 155 s.

Ostatní publikace

- BARTUŠEK, O. a kol. (2000): Integrovaný projekt ekonomického a sociálního rozvoje mikroregionu Písecko – 2. strategie rozvoje mikroregionu. Terplan, a.s., Praha, 17 s. +přílohy.
- ČADA, R. (2009): Dobrovolný svazek obcí. Region v proměnách času. MiradiX s.r.o., Písek, 62 s. + přílohy
- DSOZV (2011): Rozvojová strategie dobrovolného svazku obcí „Zlatý vrch“. Dobrovolný svazek obcí „Zlatý vrch“, Ražice, 24s.
- HÁJEK, J. (2010): Krajina Písecka – plán obnovy krajinné a sídelní zeleně pro obec Dobev. Průvodní zpráva projektu. GREEN ENGINEERING s.r.o., Samoty u Písku, 13 s.
- KRONIKA DOBEV (1922): Pamětní kronika obce Dobev založena roku 1922, 388 s.
- KRONIKA DOBEV (1972): Pamětní kniha současné obce Dobev založena roku 1972, 250 s. zatím popsanych stran.
- PROCHÁZKOVÁ, K., VÁVROVÁ, V. a kol. (2004): Strategie rozvoje regionu Písecko – Analytická část. CC Systems a.s., Hodonín, 83 s.
- PŘIKRYL, J. (2004): Strategie rozvoje regionu Písecko. Koncepční část. Svazek obcí regionu Písecko, Písek, 21 s.
- SALÁT, K., TAUŠ, P. (2006): Územní plán obce Dobev. Texty, tabulky, mapy.
- STRNADOVÁ, J., ROTOVÁ, M. (2011): Strategický plán rozvoje obce Dobev – Místní program obnovy venkova. Obec Dobev, 55s. (dostupný na www.obecdobev.cz)

Internetové zdroje

- Stránky DSO Zlatý vrch: Historie území svazku Dobev [online]. Dostupné na [www: http://www.zlatyvrch.cz/cs/historie-uzemi-svazku/dobev/](http://www.zlatyvrch.cz/cs/historie-uzemi-svazku/dobev/) [aktivní 18. 3. 2011]
- Stránky Svazku obcí regionu Písecko: Základní informace o svazku [online]. Dostupné na [www: http://www.sorp.cz/zakladni-informace/d-1282/p1=1319](http://www.sorp.cz/zakladni-informace/d-1282/p1=1319) [aktivní 16. 2. 2011]

- Stránky Svazku obcí regionu Písecko: Stanovy SORP [online]. Dostupné na [www: http://www.sorp.cz/dokumenty/ds-1051/p1=1303](http://www.sorp.cz/dokumenty/ds-1051/p1=1303) [aktivní 16. 2. 2011]
- Stránky obce Dobev: Strategický plán rozvoje obce Dobev [online]. Dostupné na [www: http://www.obecdobev.cz/vismo/fulltext.asp?hledani=1&id_org=2688&id_ktg=4338&n=kult+ura-a-volny-cas&p1=2128&query=strategick%C3%BD+p1%C3%A1n+obce&submit=Vyhledat](http://www.obecdobev.cz/vismo/fulltext.asp?hledani=1&id_org=2688&id_ktg=4338&n=kult+ura-a-volny-cas&p1=2128&query=strategick%C3%BD+p1%C3%A1n+obce&submit=Vyhledat) [aktivní 16. 2. 2011]
- Stránky obce Dobev: historie Oldřichova, kulturní, sportovní a společenské akce [online]. Dostupné na [www: http://www.obecdobev.cz/oldrichov/ds-4359/p1=2207](http://www.obecdobev.cz/oldrichov/ds-4359/p1=2207) [aktivní 16. 2. 2011]
- Stránky obce Dobev: Fotografie veřejného tábořiště Stašov [online]. Dostupné na [www: http://www.obecdobev.cz/verejne-taboriste-stasov-po-sezone-zari-2010/g-3813/prehravac=1&p1=2210#vfoto](http://www.obecdobev.cz/verejne-taboriste-stasov-po-sezone-zari-2010/g-3813/prehravac=1&p1=2210#vfoto) [aktivní 4. 4. 2011]
- Stránky obce Dobev: Fotografie rozhledny Velký Kamýk [online]. Dostupné na [www: http://www.obecdobev.cz/obrazek-49/g-3322/prehravac=1&p1=2143#vfoto](http://www.obecdobev.cz/obrazek-49/g-3322/prehravac=1&p1=2143#vfoto) [aktivní 4. 4. 2011]
- Stránky obce Dobev: Letecký pohled sídla Velkých Nepodřic [online]. Dostupné na [www: http://www.obecdobev.cz/nepodrice-od-salatu/g-1210/prehravac=1&p1=2143#vfoto](http://www.obecdobev.cz/nepodrice-od-salatu/g-1210/prehravac=1&p1=2143#vfoto) [aktivní 4. 4. 2011]
- Stránky obce Dobev: Letecký pohled sídla Malé Nepodřice [online]. Dostupné na [www: http://www.obecdobev.cz/celkovy-pohled/g-1214/prehravac=1&p1=2535#vfoto](http://www.obecdobev.cz/celkovy-pohled/g-1214/prehravac=1&p1=2535#vfoto) [aktivní 4. 4. 2011]
- Stránky obce Dobev: Letecký pohled sídla Oldřichov [online]. Dostupné na [www: http://www.obecdobev.cz/letecky-pohled-na-oldrichov/g-1260/id_obrazky=1360&p1=2212](http://www.obecdobev.cz/letecky-pohled-na-oldrichov/g-1260/id_obrazky=1360&p1=2212) [aktivní 4. 4. 2011]
- Stránky obce Dobev: Letecký pohled novostavby v sídle Oldřichov [online]. Dostupné na [www: http://www.obecdobev.cz/letecky-pohled-na-novostavby/g1264/id_obrazky=1366&p1=2212](http://www.obecdobev.cz/letecky-pohled-na-novostavby/g1264/id_obrazky=1366&p1=2212) [aktivní 4. 4. 2011]

- Stránky ČSÚ: Postavení venkova v Jihočeském kraji [online]. Dostupné na [www: http://www.czso.cz/xc/edicniplan.nsf/t/41004812EF/\\$File/31136109.pdf](http://www.czso.cz/xc/edicniplan.nsf/t/41004812EF/$File/31136109.pdf) [aktivní 16. 2. 2011]
- Stránky ČSÚ: Historický lexikon obcí v ČR, 1. díl [online]. Dostupné na [www: http://www.czso.cz/csu/2004edicniplan.nsf/t/9200404384/\\$File/13n106cd1.pdf](http://www.czso.cz/csu/2004edicniplan.nsf/t/9200404384/$File/13n106cd1.pdf) [aktivní 17. 2. 2011]
- Stránky mapy.cz: Historická mapa půdorys sídla Dobev v letech 1836 – 1852 [online]. Dostupné na [www: http://www.mapy.cz/#mm=TtTcPA@x=132174464@y=133140224@z=13](http://www.mapy.cz/#mm=TtTcPA@x=132174464@y=133140224@z=13) [aktivní 8. 3. 2011]
- Stránky mapy.cz: Fotomapa půdorys sídla Dobev v letech 2002 – 2003 [online]. Dostupné na [www: http://www.mapy.cz/#mm=FP@x=132178112@y=133143296@z=14](http://www.mapy.cz/#mm=FP@x=132178112@y=133143296@z=14) [aktivní 8. 3. 2011]
- Stránky mapy.cz: Podkladová mapa sídla Malé Nepodřice [online]. Dostupné na [www: http://www.mapy.cz/#mm=FP@x=132293952@y=133176640@z=14](http://www.mapy.cz/#mm=FP@x=132293952@y=133176640@z=14) [aktivní 27. 12. 2011]
- Stránky mapy.cz: Podkladová mapa sídla Velké Nepodřice [online]. Dostupné na [www: http://www.mapy.cz/#mm=FP@x=132240960@y=133223488@z=14](http://www.mapy.cz/#mm=FP@x=132240960@y=133223488@z=14) [aktivní 27. 12. 2011]
- Stránky mapy.cz: Podkladová mapa sídla Oldřichov [online]. Dostupné na [www: http://www.mapy.cz/#mm=FP@x=132318912@y=133216448@z=14](http://www.mapy.cz/#mm=FP@x=132318912@y=133216448@z=14) [aktivní 27. 12. 2011]
- Stránky mapy.cz: Podkladová mapa sídla Stará a Nová Dobev [online]. Dostupné na [www: http://www.mapy.cz/#mm=FP@x=132178816@y=133143808@z=14](http://www.mapy.cz/#mm=FP@x=132178816@y=133143808@z=14) [aktivní 27. 12. 2011]
- Stránky mapy.cz: Podkladová mapa celé obce Dobev [online]. Dostupné na [www: http://www.mapy.cz/#mm=FP@x=132248320@y=133176832@z=12](http://www.mapy.cz/#mm=FP@x=132248320@y=133176832@z=12) [aktivní 27. 12. 2011]
- Stránky DSO severního Písecka: Dobev – základní údaje [online]. Dostupné na [www: http://www.severnipisecko.cz/dobev.htm](http://www.severnipisecko.cz/dobev.htm) [aktivní 30. 12. 2010]
- Stránky ČSÚ: Mapa správních obvodů ORP a POU v rámci Jihočeského kraje [online]. Dostupné na [www: http://www.cbudejovice.czso.cz/xc/redakce.nsf/i/administrativni](http://www.cbudejovice.czso.cz/xc/redakce.nsf/i/administrativni)

[_mapa_spravnych_obvodu/\\$File/ORP31b.jpg](#) [aktivní 15. 2. 2011]

Stránky ČSÚ: Mapa správních obvodů ORP Písek [online]. Dostupné na [www:](http://www.cbudejovice.czso.cz/csu/2010edicniplan.nsf/t/DC00416FD5/$File/31131210m08.jpg)
[http://www.cbudejovice.czso.cz/csu/2010edicniplan.nsf/t/DC00416FD5/\\$File/31131210m08.jpg](http://www.cbudejovice.czso.cz/csu/2010edicniplan.nsf/t/DC00416FD5/$File/31131210m08.jpg) [aktivní 30. 12. 2010]

Stránky ČSÚ: Obecně geografická mapa správního obvodu Písek [online]. Dostupné na [www:](http://www2.czso.cz/x/redakce.nsf/i/geograficka_mapa_spravniho_obvodu_orp_pisek/$File/3108_pisek.jpg)
[http://www2.czso.cz/x/redakce.nsf/i/geograficka_mapa_spravniho_obvodu_orp_pisek/\\$File/3108_pisek.jpg](http://www2.czso.cz/x/redakce.nsf/i/geograficka_mapa_spravniho_obvodu_orp_pisek/$File/3108_pisek.jpg) [aktivní 15. 2. 2010]

Stránky geoportálu Českého úřadu zeměměřického a katastrálního: Katastrální území obce Dobeš s vyznačením hranice obce [online]. Dostupné na [www:](http://geoportal.cuzk.cz/(S(1wbxap5505hगत45v0awuhrk))/Default.aspx?mode=Mapa&news=yes&menu=11&UvodniStrana=yes#)
[http://geoportal.cuzk.cz/\(S\(1wbxap5505hगत45v0awuhrk\)\)/Default.aspx?mode=Mapa&news=yes&menu=11&UvodniStrana=yes#](http://geoportal.cuzk.cz/(S(1wbxap5505hगत45v0awuhrk))/Default.aspx?mode=Mapa&news=yes&menu=11&UvodniStrana=yes#) [aktivní 8. 3. 2011]

Stránky ČSÚ: Sčítání lidu, domů a bytů k 1. 3. 2001, Základní informace o obcích ČR (okres Písek) [online]. Dostupné na [www:](http://notes2.czso.cz/x/redakce.nsf/bce41ad0daa3aad1c1256c6e00499152/ffc175069a67ba11c12576f5001e7351/$FILE/4108-03-3104.pdf)
[http://notes2.czso.cz/x/redakce.nsf/bce41ad0daa3aad1c1256c6e00499152/ffc175069a67ba11c12576f5001e7351/\\$FILE/4108-03-3104.pdf](http://notes2.czso.cz/x/redakce.nsf/bce41ad0daa3aad1c1256c6e00499152/ffc175069a67ba11c12576f5001e7351/$FILE/4108-03-3104.pdf) [aktivní 17. 2. 2011]

Stránky Školy vesnice: Program obnovy venkova [online]. Dostupné na [www:](http://www.venkov.cz/venkov/program-obnovy-venkova.html)
<http://www.venkov.cz/venkov/program-obnovy-venkova.html> [aktivní 16. 2. 2011]

Stránky ČSÚ: Postavení venkova v Jihočeském kraji [online]. Dostupné na [www:](http://www.czso.cz/x/redakce.nsf/t/41004812EF/$File/31136109.pdf)
[http://www.czso.cz/x/redakce.nsf/t/41004812EF/\\$File/31136109.pdf](http://www.czso.cz/x/redakce.nsf/t/41004812EF/$File/31136109.pdf) [aktivní 16. 2. 2011]

Stránky ČSÚ: Rozvoj venkova v Jihočeském kraji v letech 2000 – 2006 [online]. Dostupné na [www:](http://www.czso.cz/x/redakce.nsf/t/BF002D50EC/$File/13-313607.pdf)
[http://www.czso.cz/x/redakce.nsf/t/BF002D50EC/\\$File/13-313607.pdf](http://www.czso.cz/x/redakce.nsf/t/BF002D50EC/$File/13-313607.pdf) [aktivní 16. 2. 2011]

Stránky Programu obnovy venkova Jihočeského kraje [online]. Dostupné na [www:](http://pov-jc.isu.cz/default11.aspx)
<http://pov-jc.isu.cz/default11.aspx> [aktivní 16. 2. 2011]

Stránky Programu obnovy venkova Jihočeského kraje: Návody – pravidla [online]. Dostupné na [www:](http://pov-jc.isu.cz/default11.aspx)
<http://pov-jc.isu.cz/default11.aspx> [aktivní 16. 2. 2011]

Stránky Programu obnovy venkova Jihočeského kraje: Přehled žádostí zadaných v letech 2009 – 2010 [online]. Dostupné na [www:](http://pov-jc.isu.cz/archiv.aspx)
<http://pov-jc.isu.cz/archiv.aspx> [aktivní 16. 2. 2011]

Stránky Integrovaného portálu Ministerstva práce a sociálních věcí: Zprávy o situaci na trhu práce v roce 2005 – 2011 v okrese Písek, údaje za okres, kraj a ČR [online]. Dostupné na www: http://portal.mpsv.cz/sz/local/pi_info/statpis/situace [aktivní 8. 3. 2011]

Stránky Integrovaného portálu Ministerstva práce a sociálních věcí: Statistiky nezaměstnanosti z územního hlediska, nezaměstnanost v obcích a mikroregionech v letech 2005 – 2011, údaje za obec Dobev [online]. Dostupné na www: <http://portal.mpsv.cz/sz/stat/nz/uzem> [aktivní 8. 3. 2011]

8 Seznam tabulek

Tabulka 1. Vývoj počtu obyvatel v jednotlivých sídlech obce Dobev podle moderních sčítání obyvatel (v roce 2010 průběžná registrace obyvatel k31.12.).....	12
Tabulka 2. Úhrnné hodnoty druhů pozemků podle jednotlivých katastrálních území obce Dobev.....	19
Tabulka 3. Počet obyvatel v sídlech obce Dobev a rozloha jejich katastrálních území (k 31.12.2010).....	23
Tabulka 4. Počet obyvatel a podíl obyvatel podle národnosti v obci Dobev, 2001.....	24
Tabulka 5. Počet obyvatel a podíl obyvatel podle náboženského vyznání v obci Dobev, 2001.....	25
Tabulka 6. Věkové složení obyvatelstva v obci Dobev (k 8. 11. 2010).....	25
Tabulka 7. Obyvatelstvo podle stupně vzdělání v obci Dobev, 2001.....	26
Tabulka 8. Obyvatelé vyjíždějící do zaměstnání a škol z obce Dobev, 2001.....	27
Tabulka 9. Obyvatelstvo podle ekonomické aktivity a odvětví v obci Dobev, 2001.....	28
Tabulka 10. Průměrná roční míra registrované nezaměstnanosti v letech 2005 - 2011 za obec, okres, kraj a ČR v %.....	28
Tabulka 11. Dostupnost vybraných služeb pro obyvatele obce Dobev.....	31
Tabulka 12. Současný stav technické infrastruktury v obci Dobev.....	32
Tabulka 13. Hlavní problémy rozvoje obce v mikroregionu Severní Písecko (u všech obcí) v roce 2000.....	44
Tabulka 14. Přijaté dotace v roce 2010 - DSO "Zlatý vrch".....	46
Tabulka 15. Přehled dotačních titulů v rámci POV Jihočeského kraje v roce 2009 souvisejících s obcí Dobev.....	54
Tabulka 16. Přehled dotačních titulů v rámci POV Jihočeského kraje v roce 2010 souvisejících s obcí Dobev.....	54

Tabulka 17. Počty respondentů starších 15 - ti let podle jednotlivých sídel obce Dobevo (k 31. 12. 2010).....	60
Tabulka 18. Počty respondentů podle věkových kategorií v obci Dobevo (k 31. 12. 2010).....	60
Tabulka 19. Otázka B 1. Odhadněte současný počet obyvatel obce Dobevo.....	67
Tabulka 20. Otázka B 2. Z kolika částí se skládá obec Dobevo?.....	68
Tabulka 21. Otázka B 3. Jaká je nadmořská výška sídla Dobevo?.....	68
Tabulka 22. Otázka B 4. Je v obci Dobevo zpracován územní plán obce? Pokud ano, tak v jakém roce byl schválen.....	69
Tabulka 23. Otázka B 5. Patří obec Dobevo do nějakého dobrovolného svazku obcí? (Pokud ano, vyjmenujte).....	70
Tabulka 24. Otázka B 6. Navštěvujete webové stránky obce Dobevo?.....	71
Tabulka 25. Otázka B 7. Navštěvujete obecní knihovnu v sídle (Stará) Dobevo?.....	72
Tabulka 26. Otázka B 8. Kolik má obec Dobevo členů v zastupitelstvu?.....	73
Tabulka 27. Otázka B 9. Uveďte jména minulých i současných členů zastupitelstva obce Dobevo.....	74
Tabulka 28. Otázka C 1. Kdyby v obci existoval spolek významných obyvatel, který by vytvářel a kontroloval rozvoj obce, jaké lidi by se měli podle Vás stát členem takového spolku? (popřípadě jméno a profese).....	75
Tabulka 29. Otázka C 3. Myslíte si, že je vzhled veřejných prostranství a návsi ve všech sídlech obce Dobevo dobrý?.....	76
Tabulka 30. Otázka C 4. Myslíte si, že je kulturní život v obci Dobevo dostačující? (bály, májka, masopust, konopická, sportovní utkání).....	77
Tabulka 31. Otázka C 5. Potřebuje nějaká veřejná budova nebo jiná další budova v obci Dobevo rekonstrukci? (kostel, kaplička, knihovna, obecní úřad, školka).....	78
Tabulka 32. Otázka C 6. Jaký názor máte k chalupaření a k samotným chalupářům v obci Dobevo?.....	79
Tabulka 33. Otázka C 7. Postrádáte v obci Dobevo ČOV či plynofikaci?.....	80
Tabulka 34. Otázka C 8. Třídíte běžný odpad z domácností? (plastové lahve, papír, sklo, atd.).....	81
Tabulka 35. Otázka C 9. Myslíte si, že je v obci Dobevo dostatek veřejných prostranství pro děti a seniory?.....	82
Tabulka 36. Otázka C 10. Domníváte se, že služby poskytované v obci Dobevo mají vyhovující úroveň?.....	83

Tabulka 37. Otázka C 11. Je stav a údržba státních komunikací v obci Dobeč podle Vás dostačující?.....	84
Tabulka 38. Otázka C 12. Je stav a údržba místních komunikací v obci Dobeč podle Vás dostačující?.....	84
Tabulka 39. Otázka C 13. Považujete dopravní obslužnost autobusy v jednotlivých sídlech obce Dobeč (Stará a Nová Dobeč, Velké a Malé Nepodřice, Oldřichov) za dostačující?.....	85
Tabulka 40. Otázka C 14. Myslíte si, že by měla být obnovena zaniklá zeleň v zemědělské krajině obce Dobeč? (stromořadí, meze, remízky).....	86
Tabulka 41. Otázka C 15. Je podle Vás důležité obnovovat kapličky, Boží muka a křížky, které se nacházejí na území obce Dobeč?.....	87
Tabulka 42. Otázka C 16. Jste ochotni se aktivně podílet na rozvoji obce Dobeč?.....	88

9 Seznam grafů

Graf 1. Otázka B 1. Odhadněte současný počet obyvatel obce Dobeč.....	67
Graf 2. Otázka B 2. Z kolika částí se skládá obec Dobeč?.....	68
Graf 3. Otázka B 3. Jaká je nadmořská výška sídla Dobeč?.....	69
Graf 4. Otázka B 4. Je v obci Dobeč zpracován územní plán obce? Pokud ano, tak v jakém roce byl schválen.....	70
Graf 5. Otázka B 5. Patří obec Dobeč do nějakého dobrovolného svazku obcí? (Pokud ano, vyjmenujte).....	71
Graf 6. Otázka B 6. Navštěvujete webové stránky obce Dobeč?.....	72
Graf 7. Otázka B 7. Navštěvujete obecní knihovnu v sídle (Stará) Dobeč?.....	72
Graf 8. Otázka B 8. Kolik má obec Dobeč členů v zastupitelstvu?.....	73
Graf 9. Otázka B 9. Uveďte jména minulých i současných členů zastupitelstva obce Dobeč.....	74
Graf 10. Otázka C 1. Kdyby v obci existoval spolek významných obyvatel, který by vytvářel a kontroloval rozvoj obce, jaké lidi by se měli podle Vás stát členem takového spolku? (popřípadě jméno a profese).....	75
Graf 11. Otázka C 3. Myslíte si, že je vzhled veřejných prostranství a návsi ve všech sídlech obce Dobeč dobrý?.....	76
Graf 12. Otázka C 4. Myslíte si, že je kulturní život v obci Dobeč dostačující? (bály, májka, masopust, konopická, sportovní utkání).....	77

Graf 13. Otázka C 5. Potřebuje nějaká veřejná budova nebo jiná další budova v obci Dobevo rekonstrukci? (kostel, kaplička, knihovna, obecní úřad, školka).....	78
Graf 14. Otázka C 6. Jaký názor máte k chalupaření a k samotným chalupářům v obci Dobevo?.....	79
Graf 15. Otázka C 7. Postrádáte v obci Dobevo ČOV či plynofikaci?.....	80
Graf 16. Otázka C 7. Postrádáte v obci Dobevo ČOV či plynofikaci?.....	80
Graf 17. Otázka C 8. Třídíte běžný odpad z domácností? (plastové lahve, papír, sklo, atd.).....	81
Graf 18. Otázka C 9. Myslíte si, že je v obci Dobevo dostatek veřejných prostranství pro děti a seniory?.....	82
Graf 19. Otázka C 10. Domníváte se, že služby poskytované v obci Dobevo mají vyhovující úroveň?.....	83
Graf 20. Otázka C 11. Je stav a údržba státních komunikací v obci Dobevo podle Vás dostačující?.....	84
Graf 21. Otázka C 12. Je stav a údržba místních komunikací v obci Dobevo podle Vás dostačující?.....	85
Graf 22. Otázka C 13. Považujete dopravní obslužnost autobusy v jednotlivých sídlech obce Dobevo (Stará a Nová Dobevo, Velké a Malé Nepodřice, Oldřichov) za dostačující?.....	86
Graf 23. Otázka C 14. Myslíte si, že by měla být obnovena zaniklá zeleň v zemědělské krajině obce Dobevo? (stromořadí, meze, remízky).....	87
Graf 24. Otázka C 15. Je podle Vás důležité obnovovat kapličky, Boží muka a křížky, které se nacházejí na území obce Dobevo?.....	88
Graf 25. Otázka C 16. Jste ochotni se aktivně podílet na rozvoji obce Dobevo?.....	88

10 Seznam map

Mapa 1. Porovnání půdorysu sídla Dobevo na historické mapě z pol. 19. století a na fotomapě z přelomu 2002 – 2003.....	13
Mapa 2. Správní obvody ORP a POU a poloha obce Dobevo v rámci Jihočeského Kraje.....	21
Mapa 3. Správní obvod ORP Písek a výřez katastrálních území obce Dobevo.....	22
Mapa 4. Obecně-geografická mapa SO Písek.....	22
Mapa 5. Katastrální území obce Dobevo s vyznačením hranice obce.....	23

Mapa 6. Otázka A 1a. Vyznačte a popište problematiku architektury a péče o pozemky v mapě sídla Stará a Nová Dobeš.	61
Mapa 7. Otázka A 1b. Vyznačte a popište problematiku architektury a péče o pozemky v mapě sídla Velké Nepodřice.....	62
Mapa 8. Otázka A 1c. Vyznačte a popište problematiku architektury a péče o pozemky v mapě sídla Malé Nepodřice.....	63
Mapa 9. Otázka A 1d. Vyznačte a popište problematiku architektury a péče o pozemky v mapě sídla Oldřichov.....	64
Mapa 10. Otázka A 2. Vyznačte a popište problematiku nezastavěné krajiny v mapě na celém území obce Dobeš: a) lokality a prostory s nejhodnotnějším krajinným rázím, b) nejčastěji navštěvované prostory vhodné pro volnočasové aktivity; c) mystické lokality; d) lokality a prostory se zhoršenou kvalitou životního prostředí.....	65

11 Seznam fotografií

Foto 1. Kostel sv. Brikcí v Dobeši.....	14
Foto 2. Kaplička sv. Jana Nepomuckého v Dobeši.....	14
Foto 3. Kaple sv. Václava v Malých Nepodřicích.....	14
Foto 4. Kaplička zvěstování Panny Marie a pomník padlých ve Velkých Nepodřicích.....	15
Foto 5. Boží muka ve Velkých Nepodřicích.....	15
Foto 6. Návesní kaple Panny Marie v Oldřichově.....	15

12 Přílohy

Příloha 1. Dobevský rybník



Foto Jitka Pelechová

Příloha 2. Památné stromy na hrázi Dobevského rybníka



Foto Jitka Pelechová

Příloha 3. Letecký pohled Velké Nepodřice



Zdroj: www.obecdobev.cz/nepodrice

Příloha 4. Letecký pohled Malé Nepodřice



Zdroj: www.obecdobev.cz/celkovy-pohled

Příloha 5. Letecký pohled Oldřichov



Zdroj: www.obecdobev.cz/letecky-pohled-na-oldrichov

Příloha 6. Letecký pohled na novostavby v Oldřichově



Zdroj: www.obecdobev.cz/letecky-pohled-na-novostavby

Příloha 7. Rozhledna Velký Kamýk



Zdroj: www.obecdobev.cz/obrazek-49

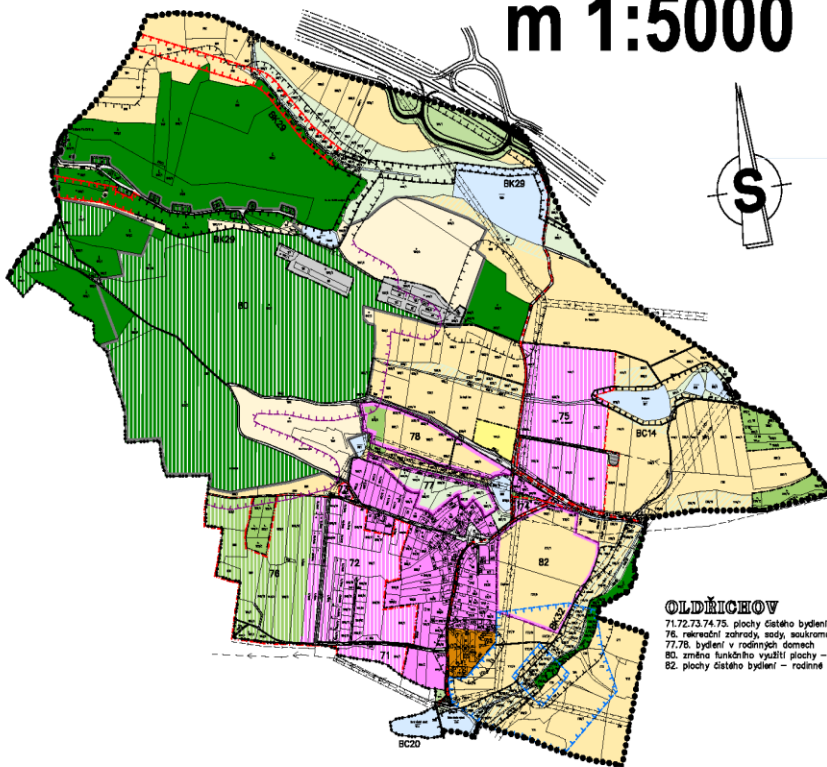
Příloha 8. Tábořiště Stašov



Zdroj: www.obecdobev.cz/verejne-taboriste

Příloha 11. Územní plán obce Dobev pro sídlo Oldřichov (Zdroj: ÚP – Salát, Tauš, 2006)

ÚZEMNÍ PLÁN OBCE DOBEV OLDŘICHOV - návrh m 1:5000



OLDŘICHOV
71,72,73,74,75. plochy čistého bydlení – rodinné domy
76. rekreační zahrady, sady, soukromá zelená
77,78. bydlení v rodinných domech
80. změna funkčního využití plochy – zelenění
82. plochy čistého bydlení – rodinné domy

LEGENDA:

stav	návrh Letopo	návrh Letopo	funkční využití
			hranice správního území
			hranice katastru
			hranice současně zastavěného území obce k 31.7.2003
			hranice zastavěného území obce
			plochy bydlení
			plochy pro zemědělství
			plochy pro podnikání
			plochy pro sport a rekreaci
			plochy veřejné zeleně
			plochy zahrad, sadů a soukromé zeleně
			orná půda
			kulturní a travní porosty
			přirodní blízké porosty
			vešni plochy a toky
			pozemky určené k pěstění funkcí lesa
			kommunikace * státní silnice
			* místní komunikace
			* cyklotrasy
			ochranná pásma * vodních zdrojů 2.stupně
			* cestovní
			OSES * lokální biocentrum
			* lokální biokoridor funkční
			* lokální biokoridor nefunkční
			hranice vojenského výcvikového prostoru
			izofona 60 dB (ve dne)
			izofona 50 dB (v noci)
			emlání střed

stav	návrh Letopo	návrh Letopo	funkční využití
			venkovní vedení VN 22 kV
			transformační stanice 22/0,4 kV
			venkovní vedení VVN 110 kV
			trasa dálkového sdělovacího kabelu
			trasa vojenského sdělovacího kabelu
			ochranná pásma
			středotlaký plynovod
			vodovodní řady
			studna, vrt
			čerpací stanice
			kanalizace dešťová a jednotná
			kanalizace splašková
			odlehčovací komora

SCHEVALOVACÍ DOLOŽKA:

a) Období schvalovacího orgánu Schvalující orgán: Zastupitelstvo obce Dobev Datum schválení: Číslo usnesení:	Rozhodl a podepsal
b) Poradovatel ÚP Poradovatel ÚP: Městský Úřad Písek, odbor strategického rozvoje a ÚP Jméno: Ing. Petr Kříba Funkce: vedoucí odboru strategického rozvoje a ÚP	
c) Zhotovitel Zhotovitel: AIP Písek, Brojova 16, 307 04, Písek Autoř: Ing. arch. Karel Salát Ing. arch. Petr Tauš Číslo autorské: 00150 01041	
d) Notifikovaný orgán územního plánování Notifikovaný orgán územního plánování: Jihočeský kraj, Krajský úřad, Odbor územního plánování, stavebního řádu a investic Datum usnesení: 8. prosince 2005 Číslo usnesení: KLUKJ 30238/2005 OUP1	

AUTOR PROJEKTU: ING. ARCH. KAREL SALÁT
ING. ARCH. PETR TAUŠ

KLAS. PROJEKTU	VERZION	STAV	ČÍSLO
01	1	01	1
02	1	02	1
03	1	03	1
04	1	04	1
05	1	05	1
06	1	06	1
07	1	07	1
08	1	08	1
09	1	09	1
10	1	10	1
11	1	11	1
12	1	12	1
13	1	13	1
14	1	14	1
15	1	15	1
16	1	16	1
17	1	17	1
18	1	18	1
19	1	19	1
20	1	20	1
21	1	21	1
22	1	22	1
23	1	23	1
24	1	24	1
25	1	25	1
26	1	26	1
27	1	27	1
28	1	28	1
29	1	29	1
30	1	30	1
31	1	31	1
32	1	32	1
33	1	33	1
34	1	34	1
35	1	35	1
36	1	36	1
37	1	37	1
38	1	38	1
39	1	39	1
40	1	40	1
41	1	41	1
42	1	42	1
43	1	43	1
44	1	44	1
45	1	45	1
46	1	46	1
47	1	47	1
48	1	48	1
49	1	49	1
50	1	50	1
51	1	51	1
52	1	52	1
53	1	53	1
54	1	54	1
55	1	55	1
56	1	56	1
57	1	57	1
58	1	58	1
59	1	59	1
60	1	60	1
61	1	61	1
62	1	62	1
63	1	63	1
64	1	64	1
65	1	65	1
66	1	66	1
67	1	67	1
68	1	68	1
69	1	69	1
70	1	70	1
71	1	71	1
72	1	72	1
73	1	73	1
74	1	74	1
75	1	75	1
76	1	76	1
77	1	77	1
78	1	78	1
79	1	79	1
80	1	80	1
81	1	81	1
82	1	82	1
83	1	83	1
84	1	84	1
85	1	85	1
86	1	86	1
87	1	87	1
88	1	88	1
89	1	89	1
90	1	90	1
91	1	91	1
92	1	92	1
93	1	93	1
94	1	94	1
95	1	95	1
96	1	96	1
97	1	97	1
98	1	98	1
99	1	99	1
100	1	100	1

**ÚZEMNÍ PLÁN OBCE DOBEV
OLDŘICHOV
a změna územního plánu**

HLAVNÍ VÝKRES 2.A.3.

