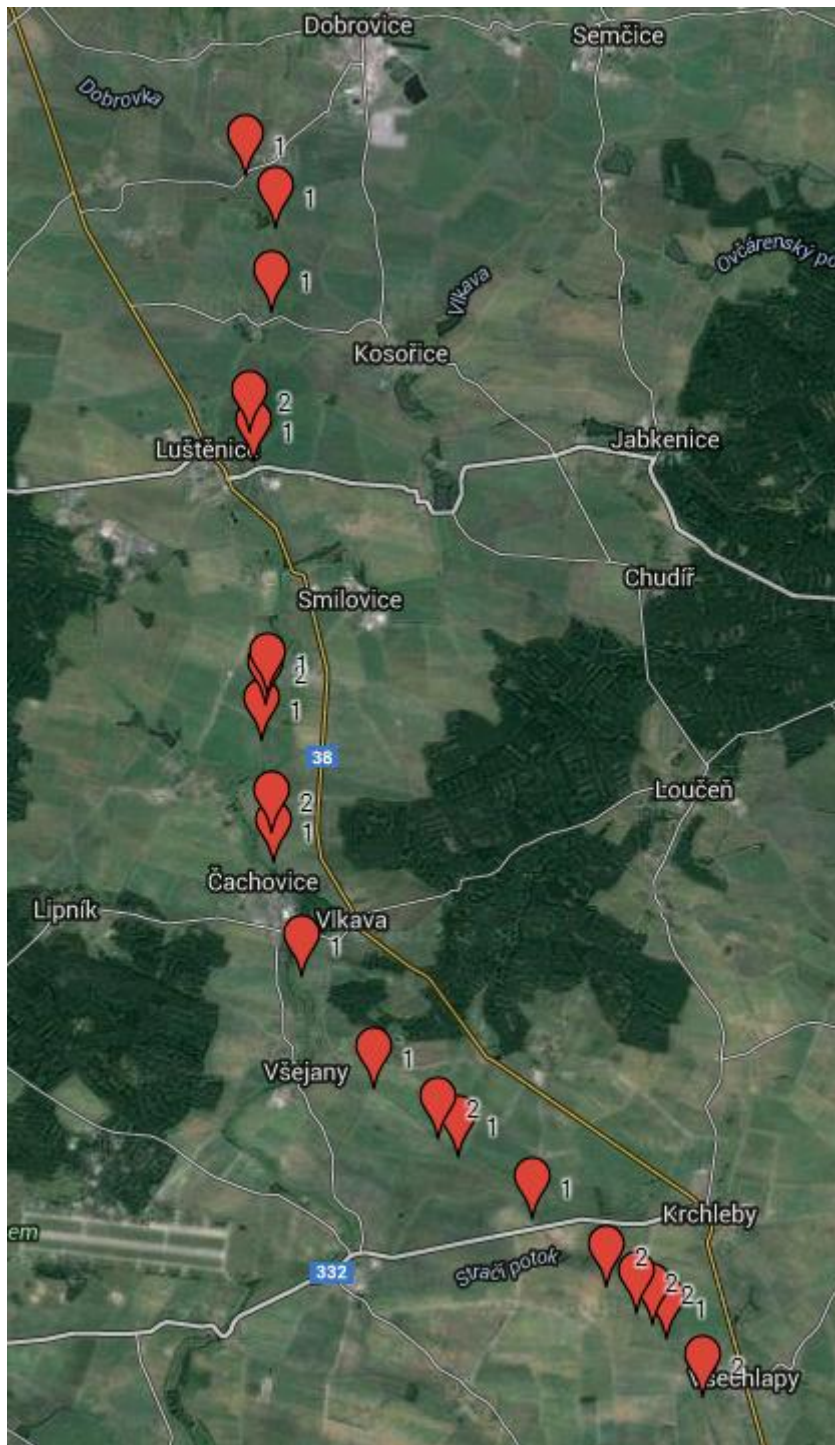


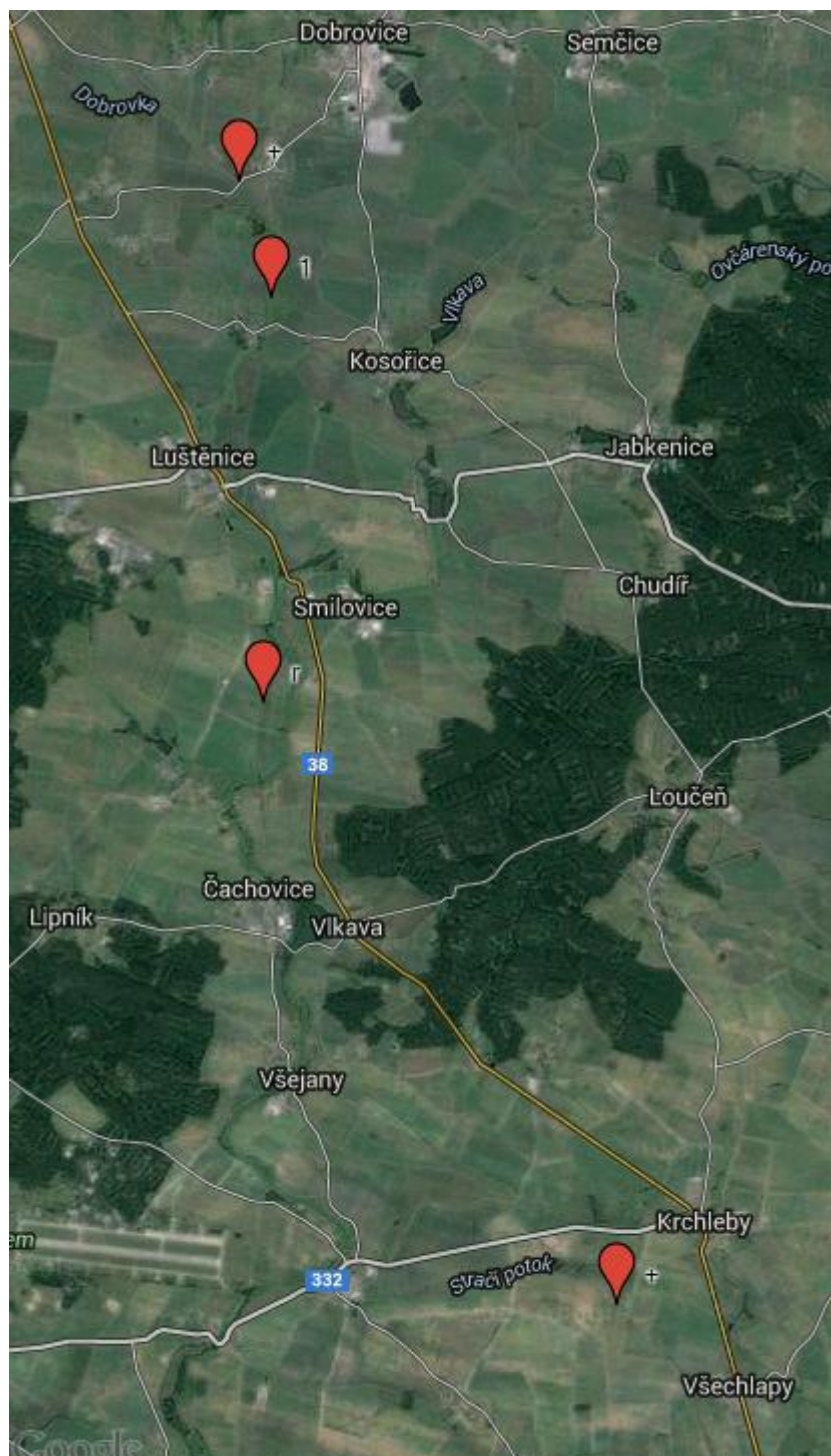
# 11 Samostatné přílohy

Příloha č. 1: Bér sivý před aplikací herbicidu



Zdroj: <https://www.google.cz/maps>, měřítko 1:2 000

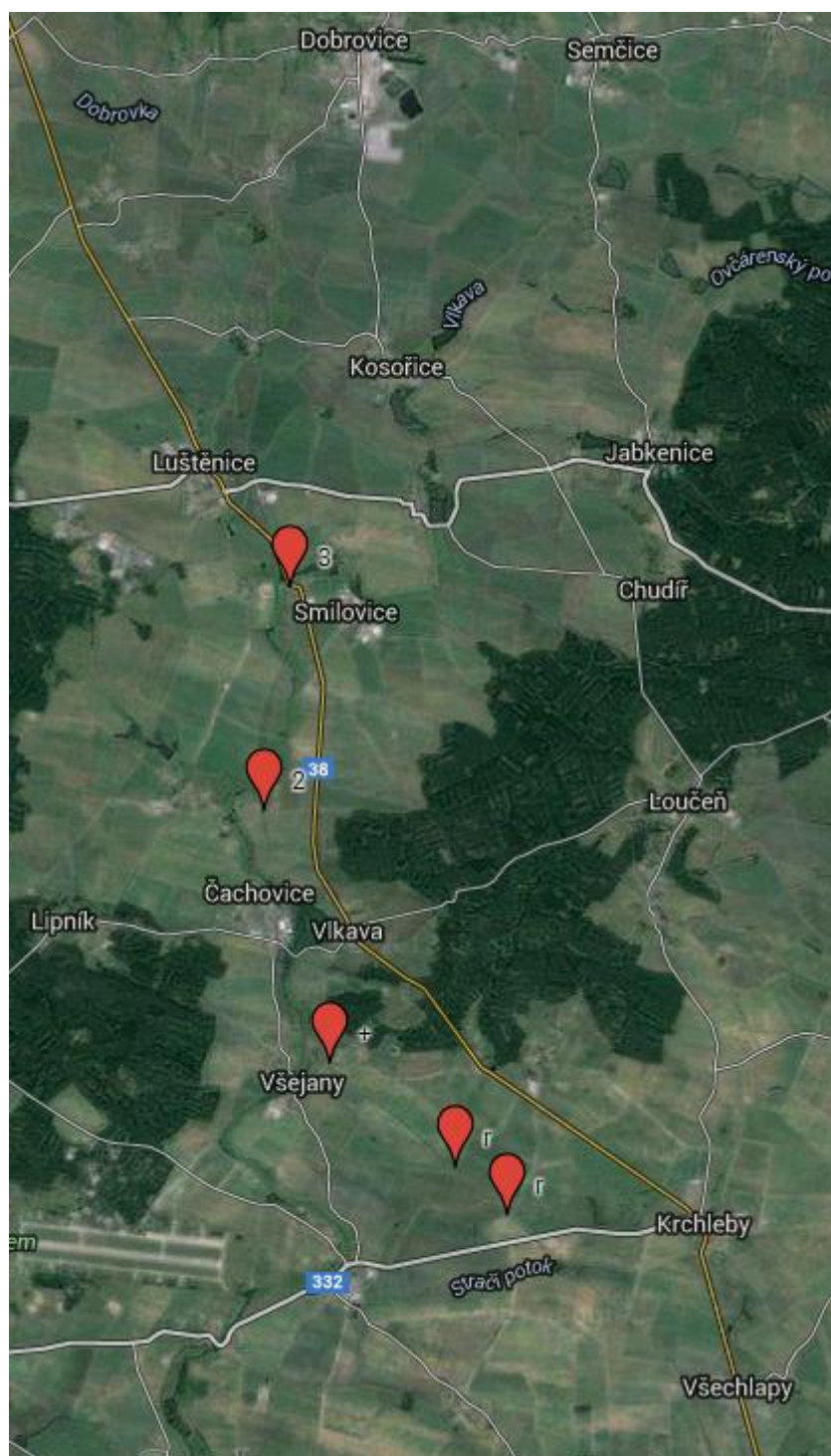
Příloha č. 2: Bodlák obecný před aplikací herbicidu



Zdroj: <https://www.google.cz/maps>, měřítko 1:2 000

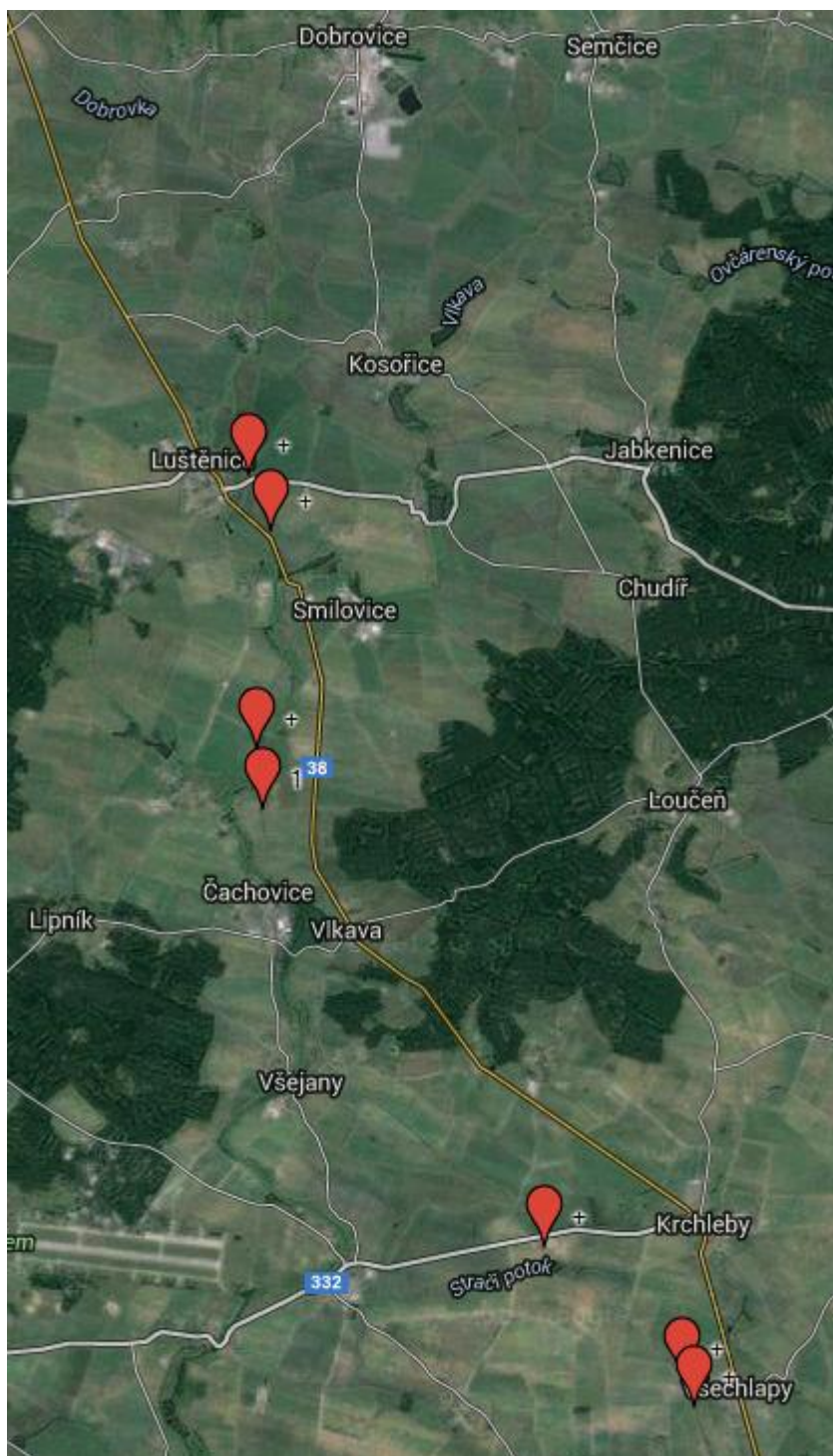


Příloha č. 3: Brukev řepka olejka před aplikací herbicidů



Zdroj: <https://www.google.cz/maps>, měřítko 1:2 000

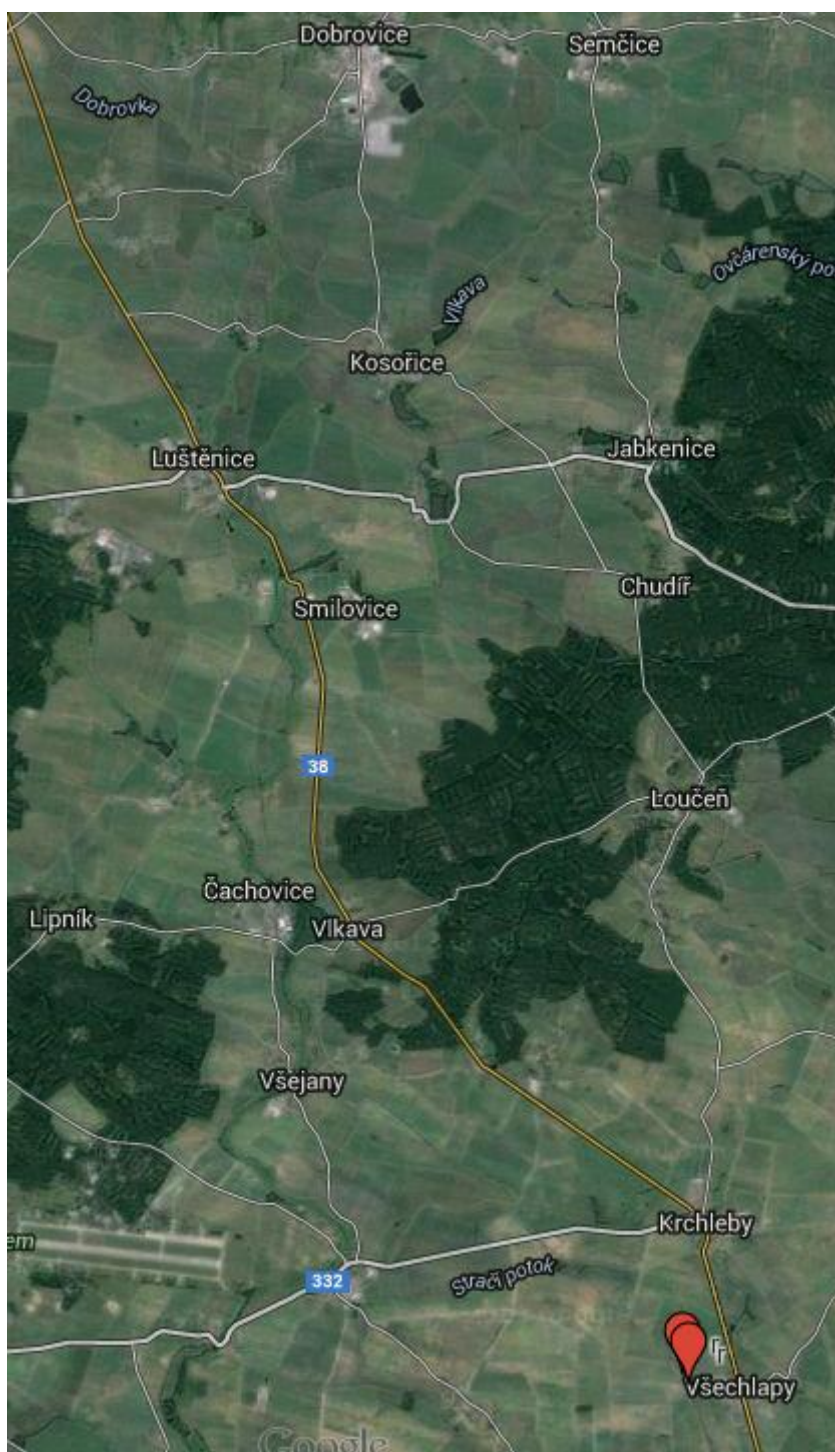
Příloha č. 4: Heřmánkovec nevonný před aplikací herbicidu



Zdroj: <https://www.google.cz/maps>, měřítko 1:2 000

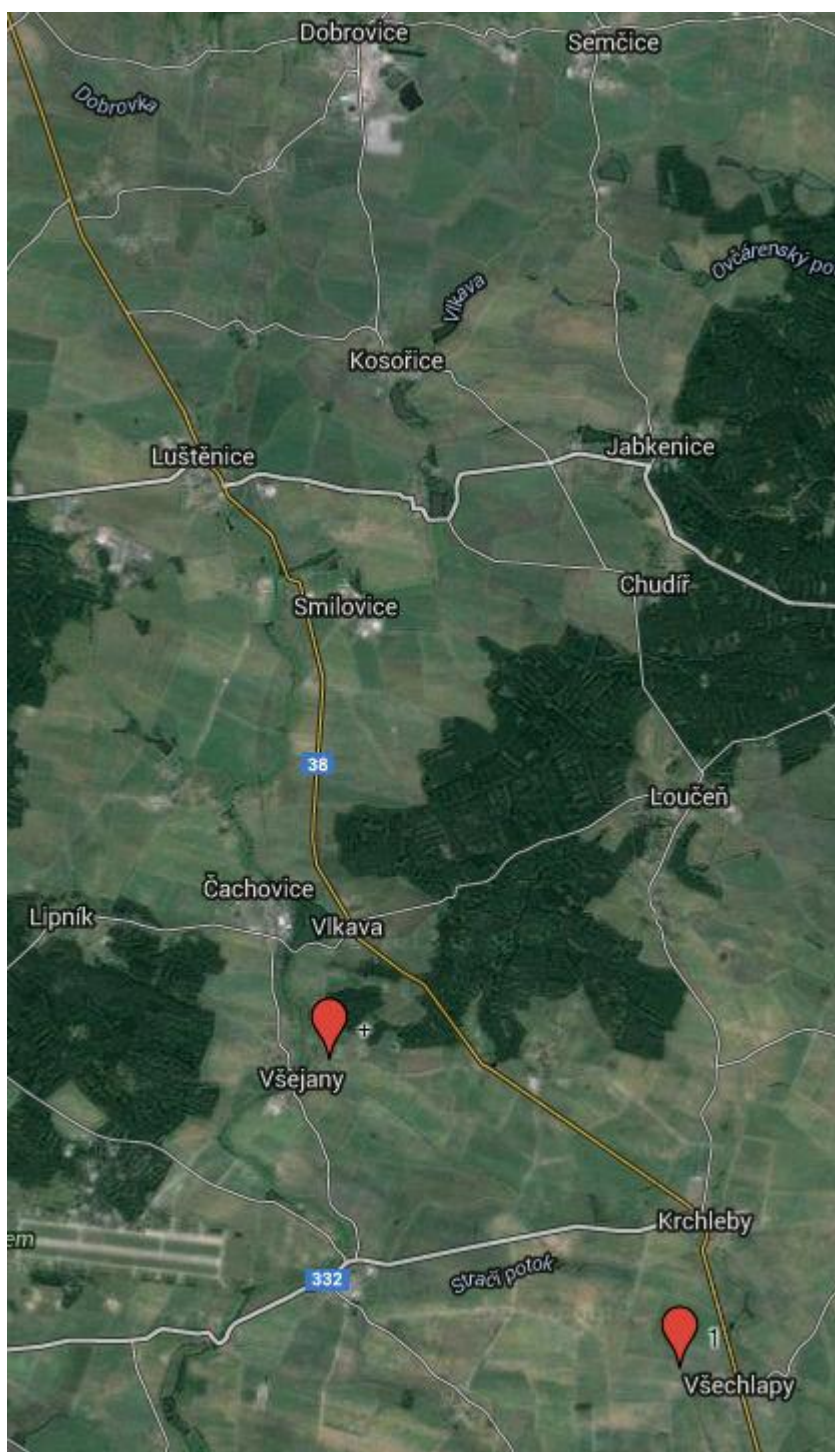


Příloha č. 5: Heřmánkovec nevonný po aplikaci herbicidu



Zdroj: <https://www.google.cz/maps>, měřítko 1:2 000

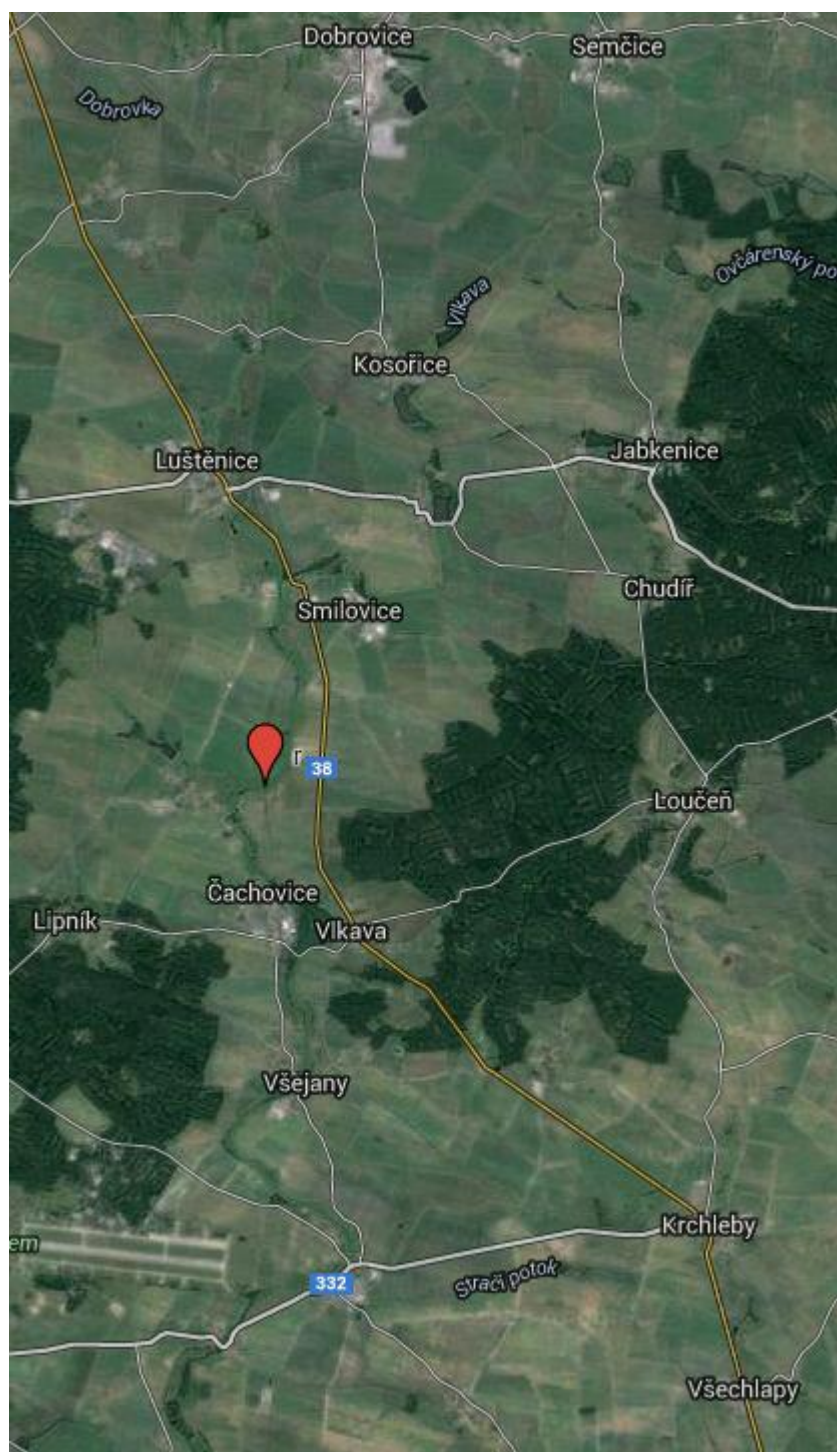
Příloha č. 6: Hluchavka objímavá před aplikací herbicidu



Zdroj: <https://www.google.cz/maps>, měřítko 1:2 000

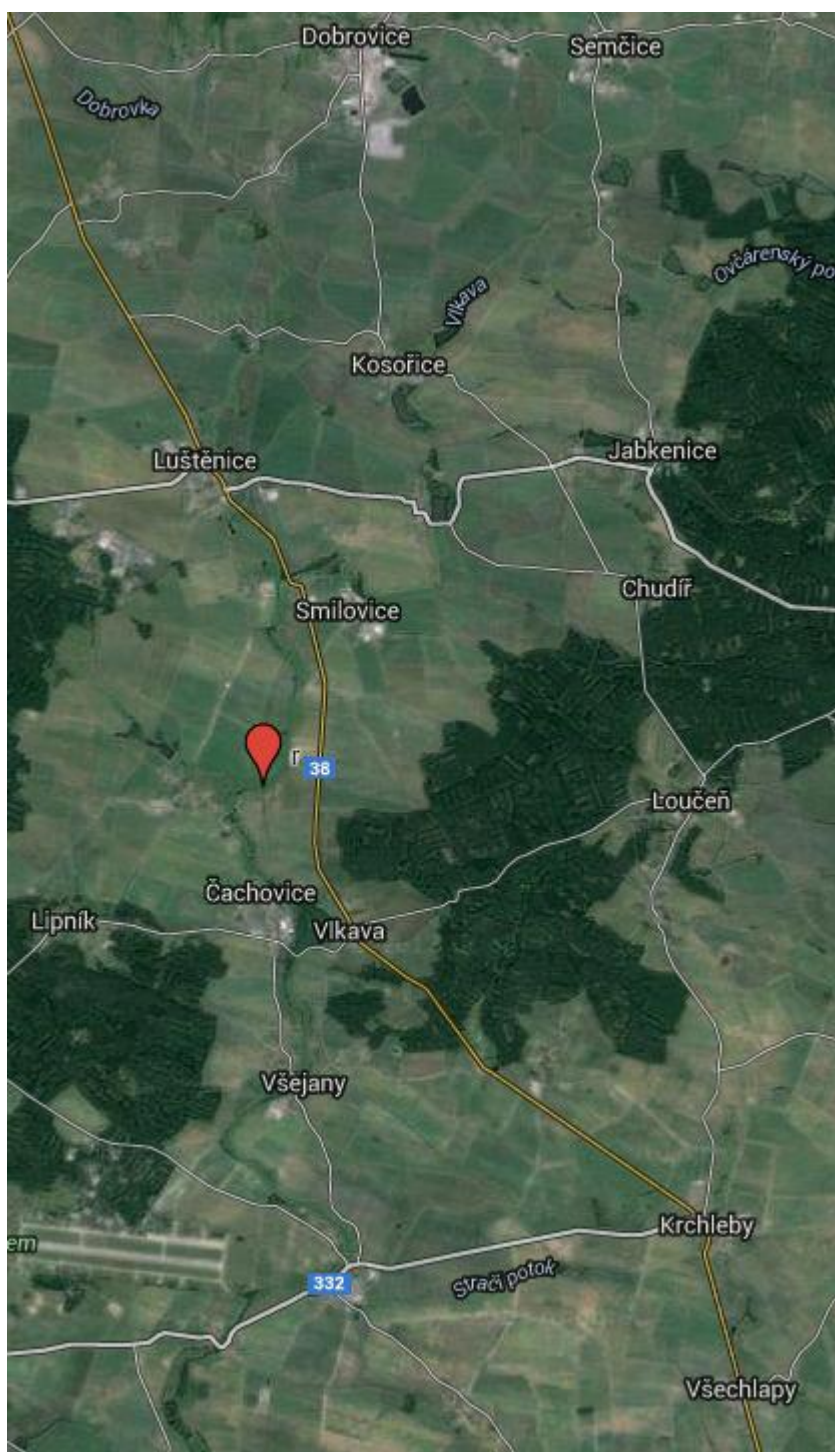


Příloha č. 7: Jasan ztepilý před aplikací herbicidu



Zdroj: <https://www.google.cz/maps>, měřítko 1:2 000

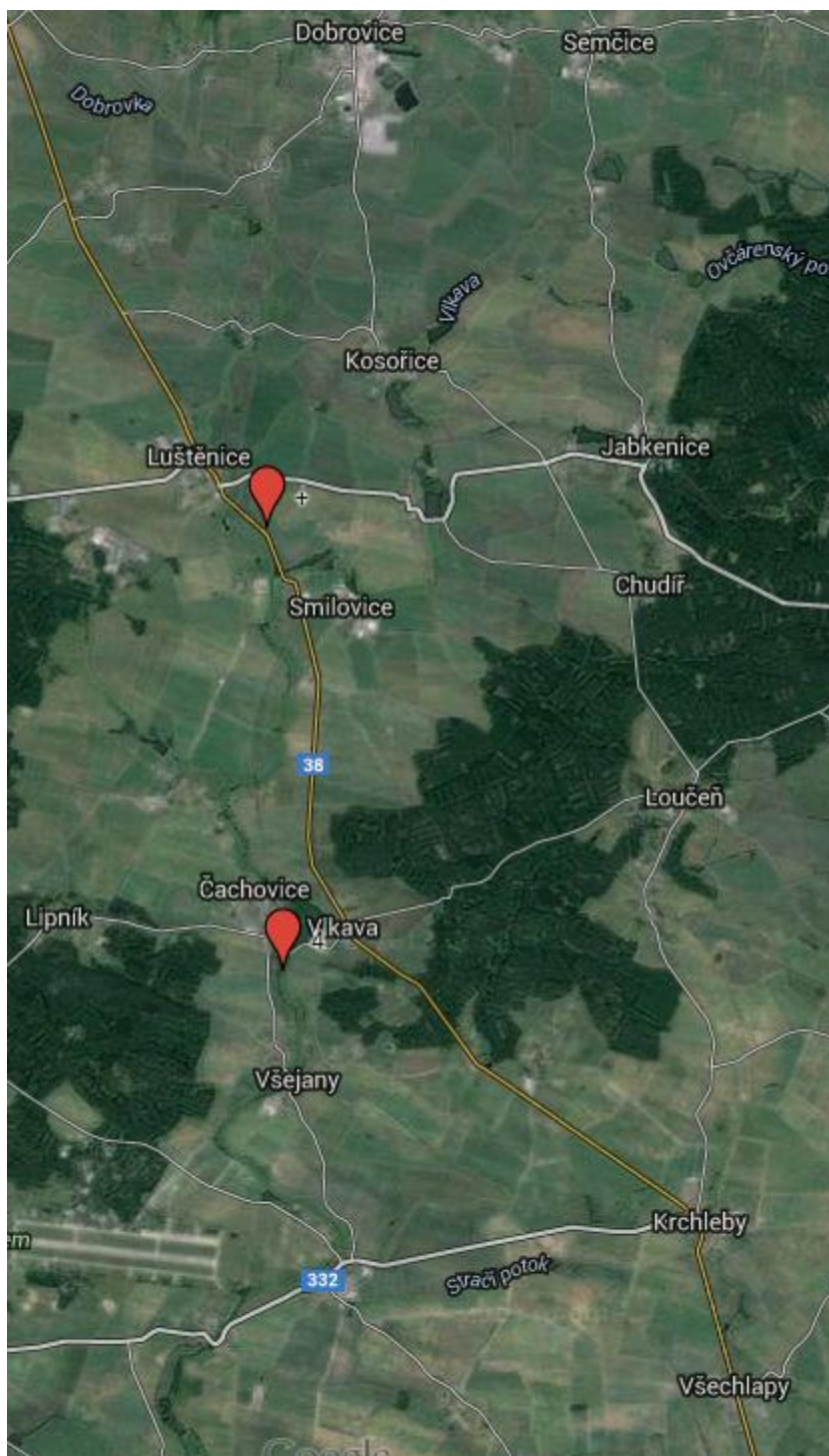
Příloha č. 8: Jasan ztepilý po aplikaci herbicidu



Zdroj: <https://www.google.cz/maps>, měřítko 1:2 000

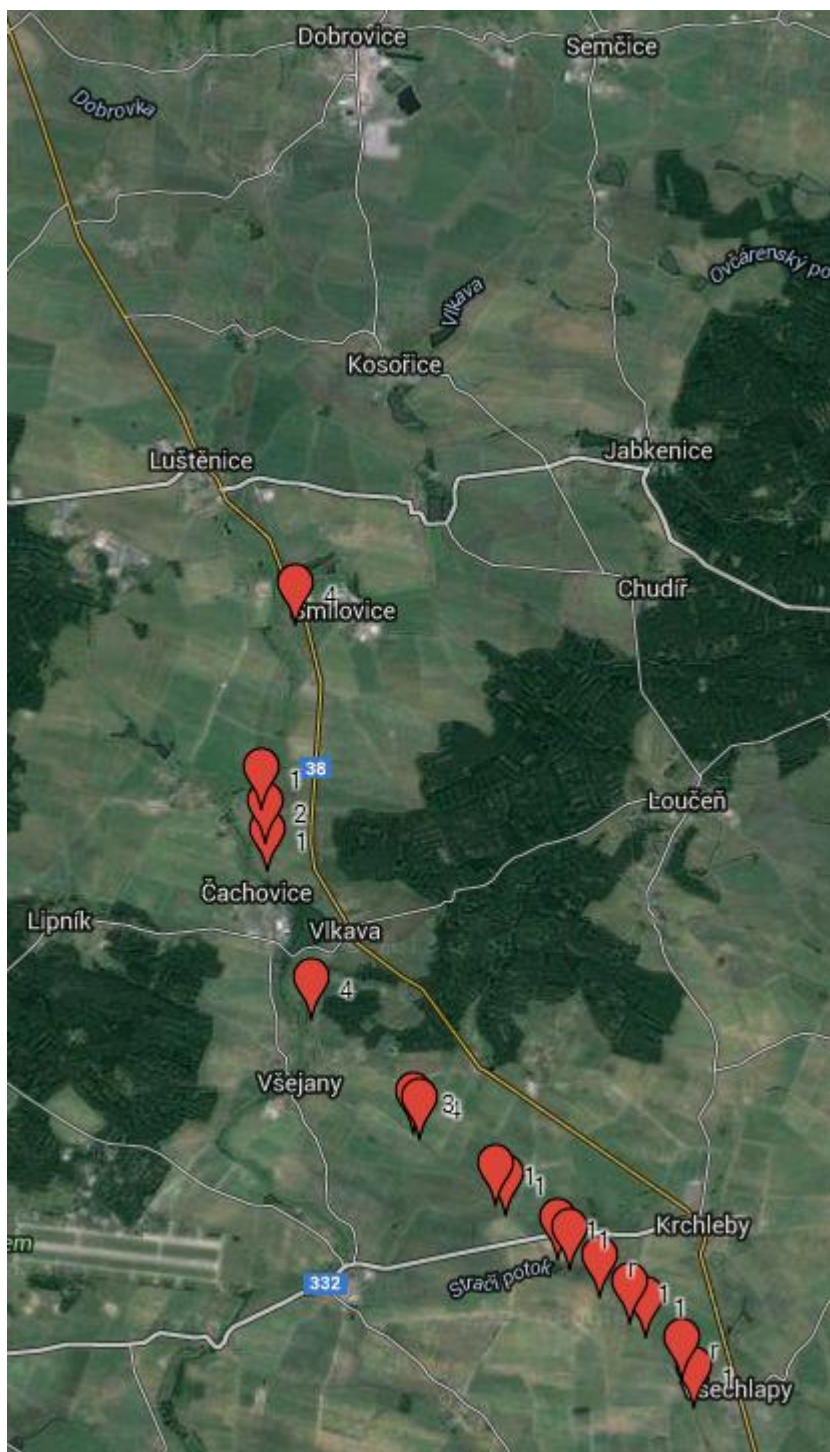


Příloha č. 9: Jetel luční před aplikací herbicidu



Zdroj: <https://www.google.cz/maps>, měřítko 1:2 000

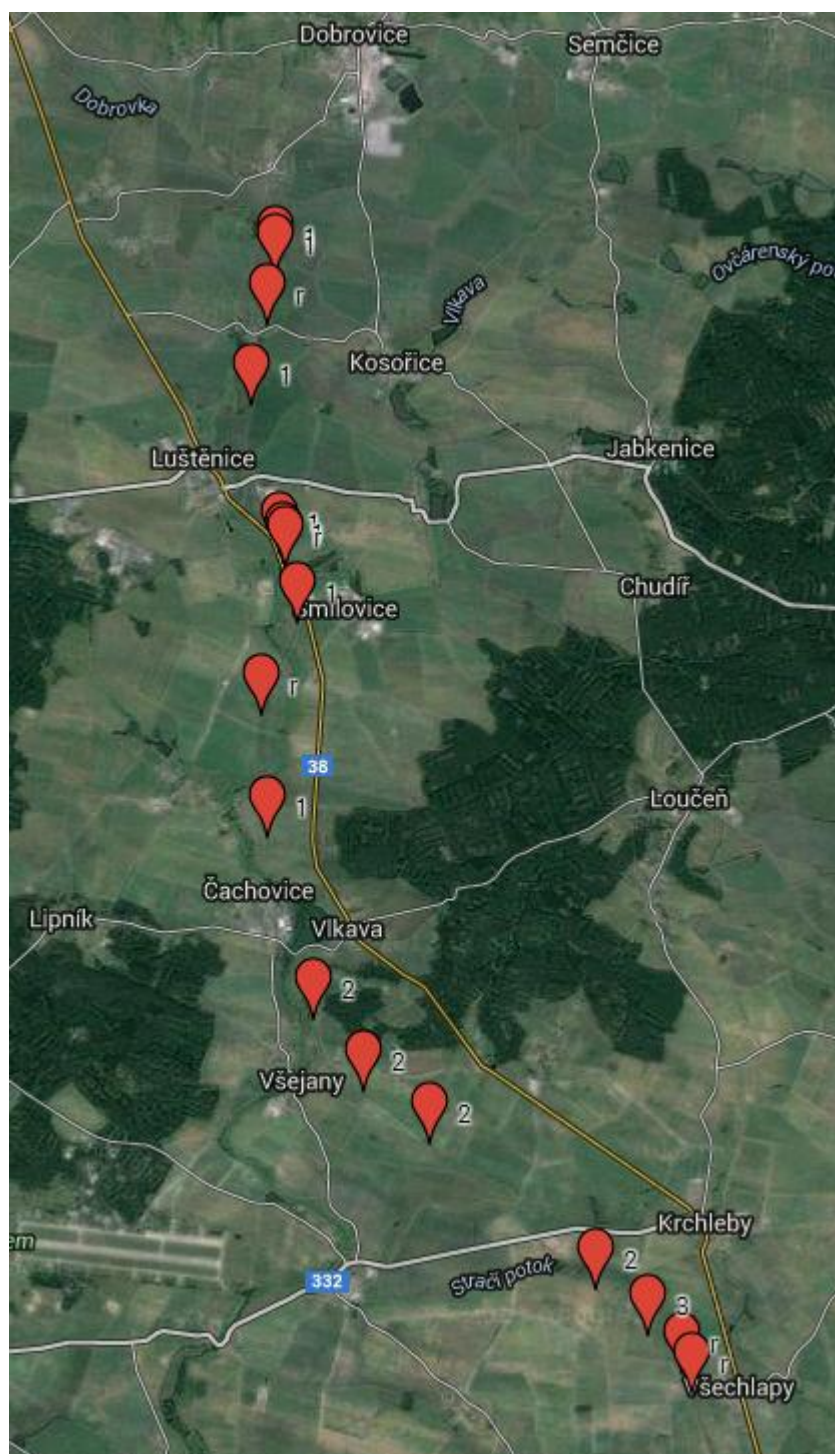
Příloha č. 10: Kakost nachový před aplikací herbicidu



Zdroj: <https://www.google.cz/maps>, měřítko 1:2 000

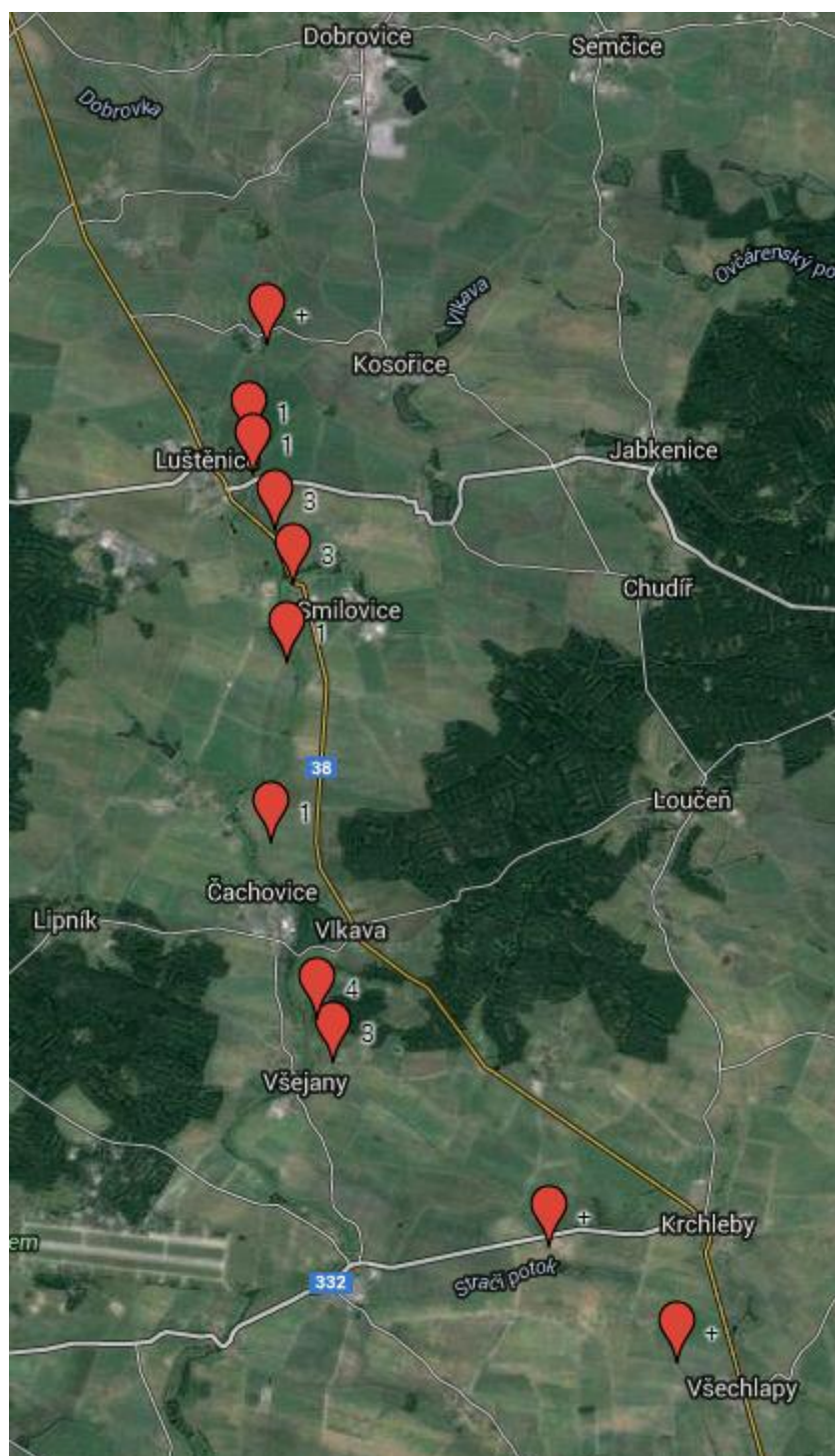


Příloha č. 11: Kakost nachový po aplikaci herbicidu



Zdroj: <https://www.google.cz/maps>, měřítko 1:2 000

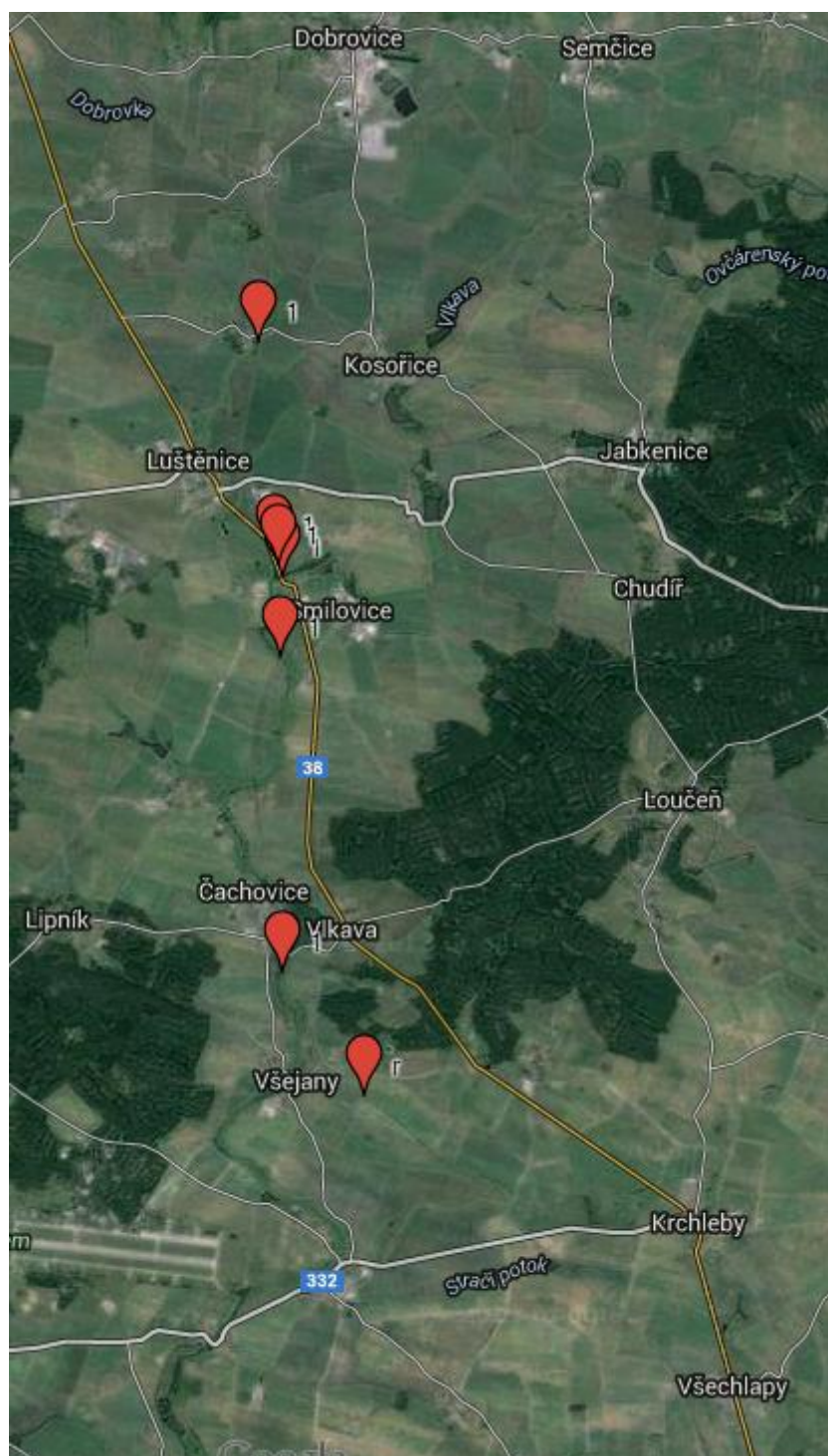
Příloha č. 12: Kokoška pastuší tobolka před aplikací herbicidu



Zdroj: <https://www.google.cz/maps>, měřítko 1:2 000

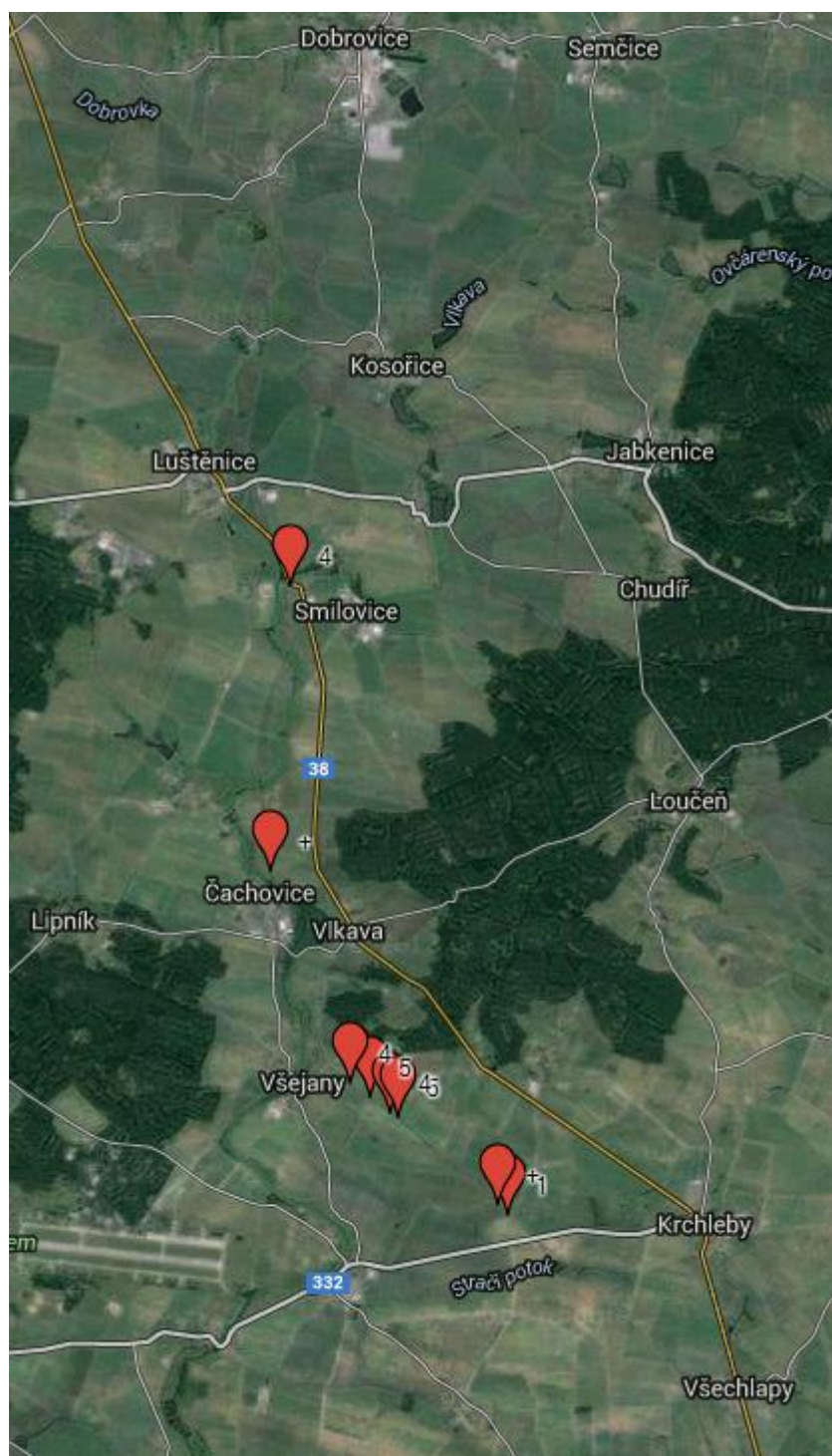


Příloha č. 13: Komonice lékařská po aplikaci herbicidu



Zdroj: <https://www.google.cz/maps>, měřítko 1:2 000

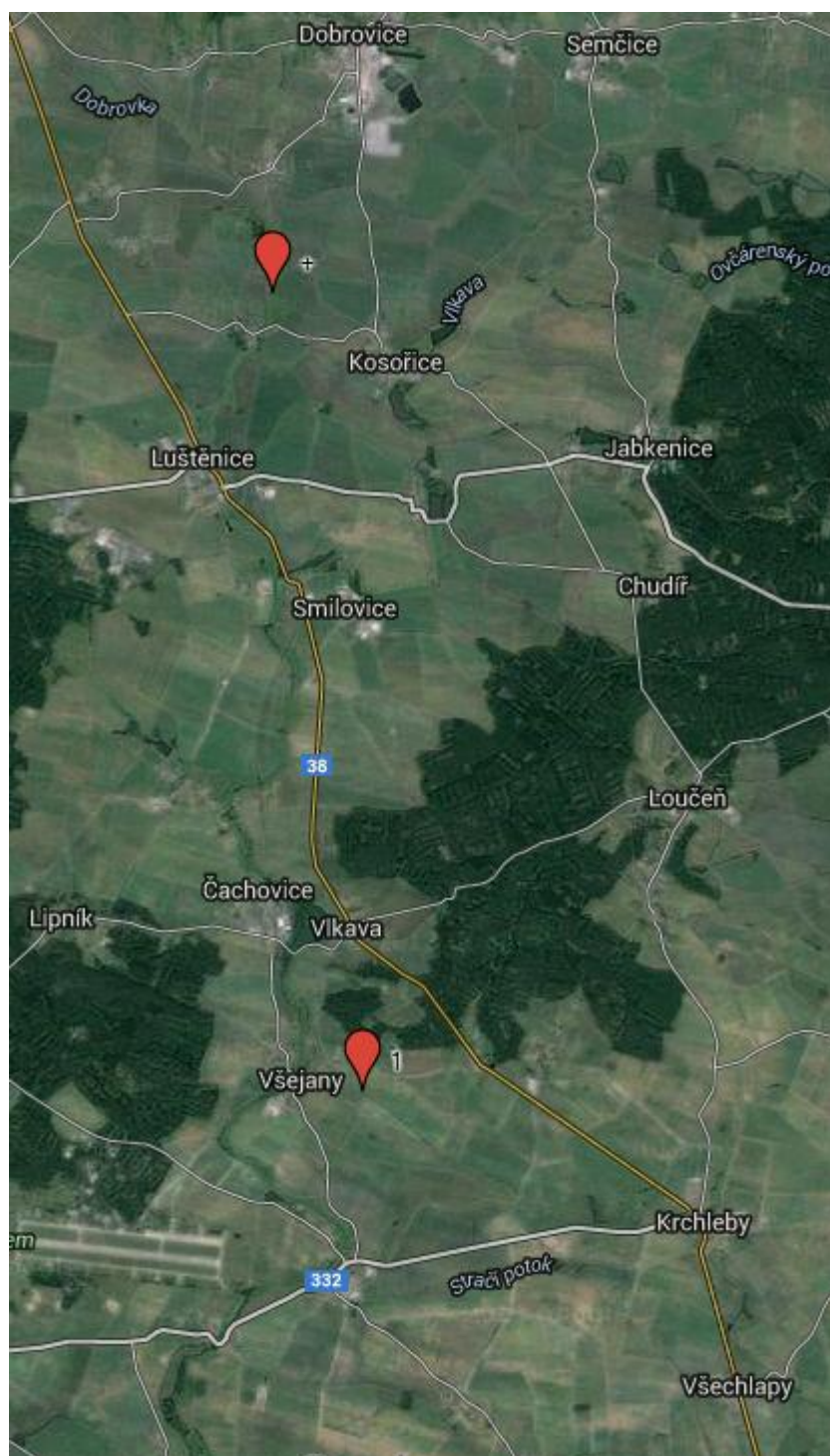
Příloha č. 14: Mák polní před aplikací herbicidu



Zdroj: <https://www.google.cz/maps>, měřítko 1:2 000

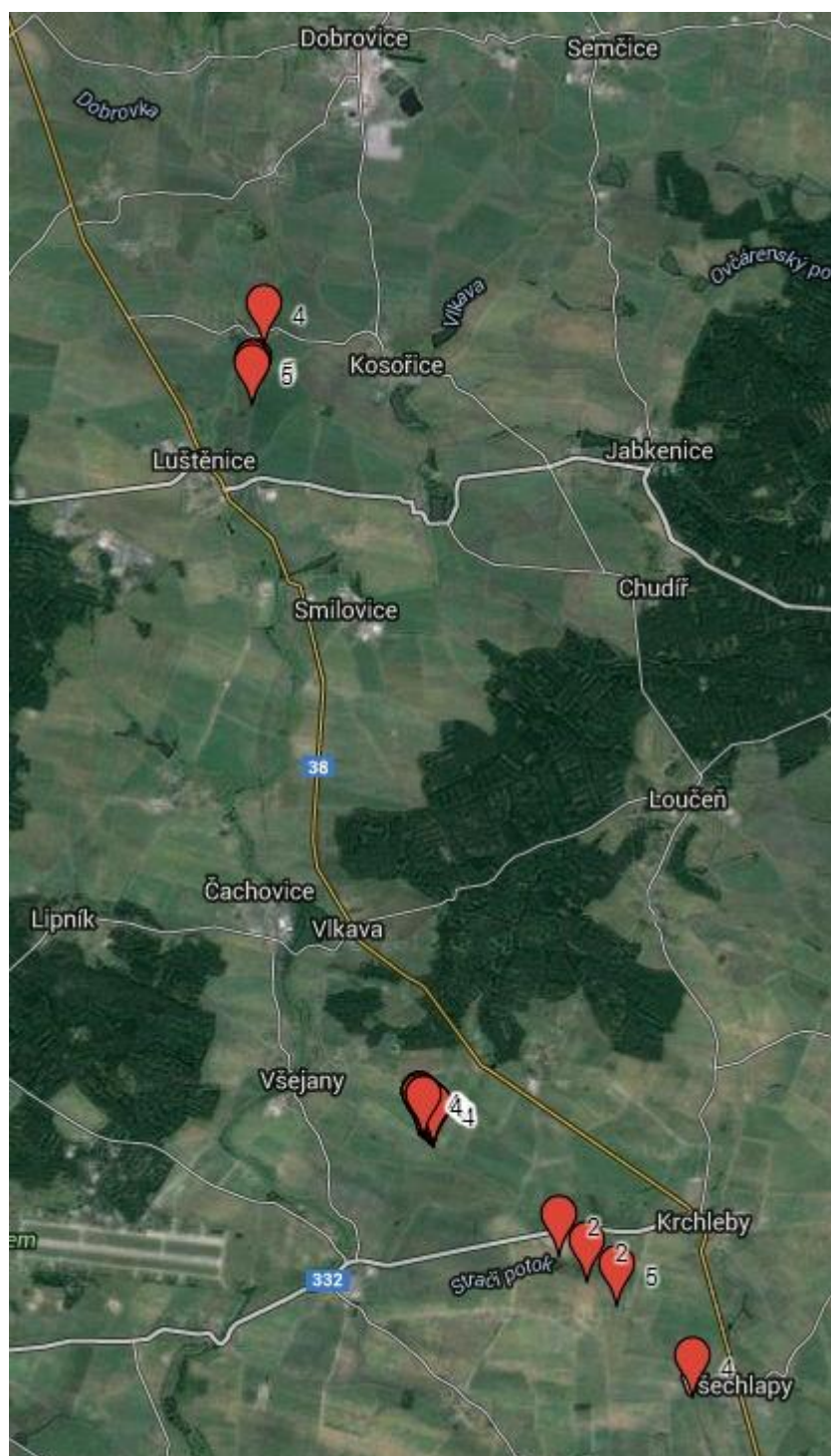


Příloha č. 15: Mák polní po aplikaci herbicidu



Zdroj: <https://www.google.cz/maps>, měřítko 1:2 000

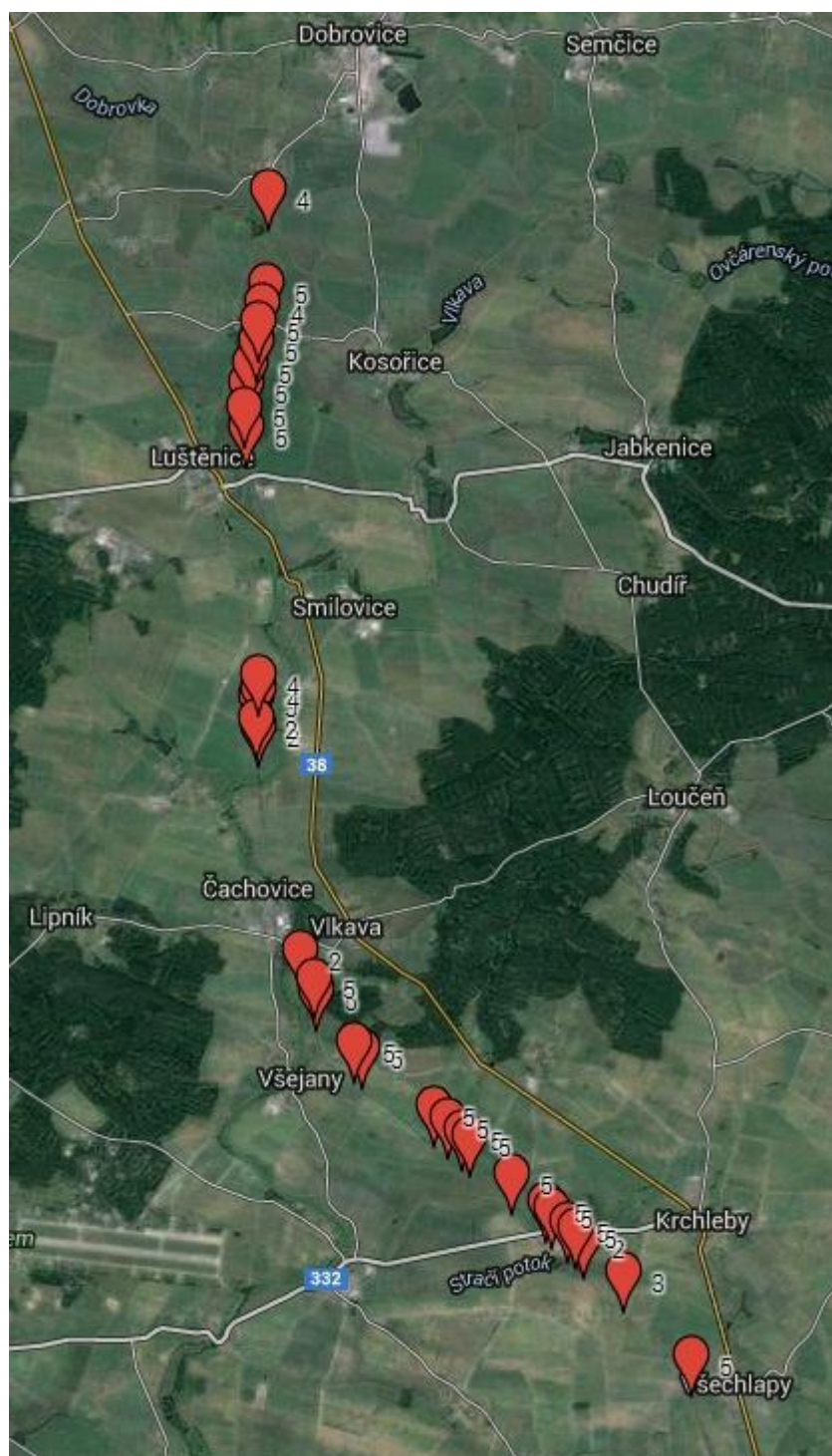
Příloha č. 16: Přeslička rolní před aplikací herbicidu



Zdroj: <https://www.google.cz/maps>, měřítko 1:2 000

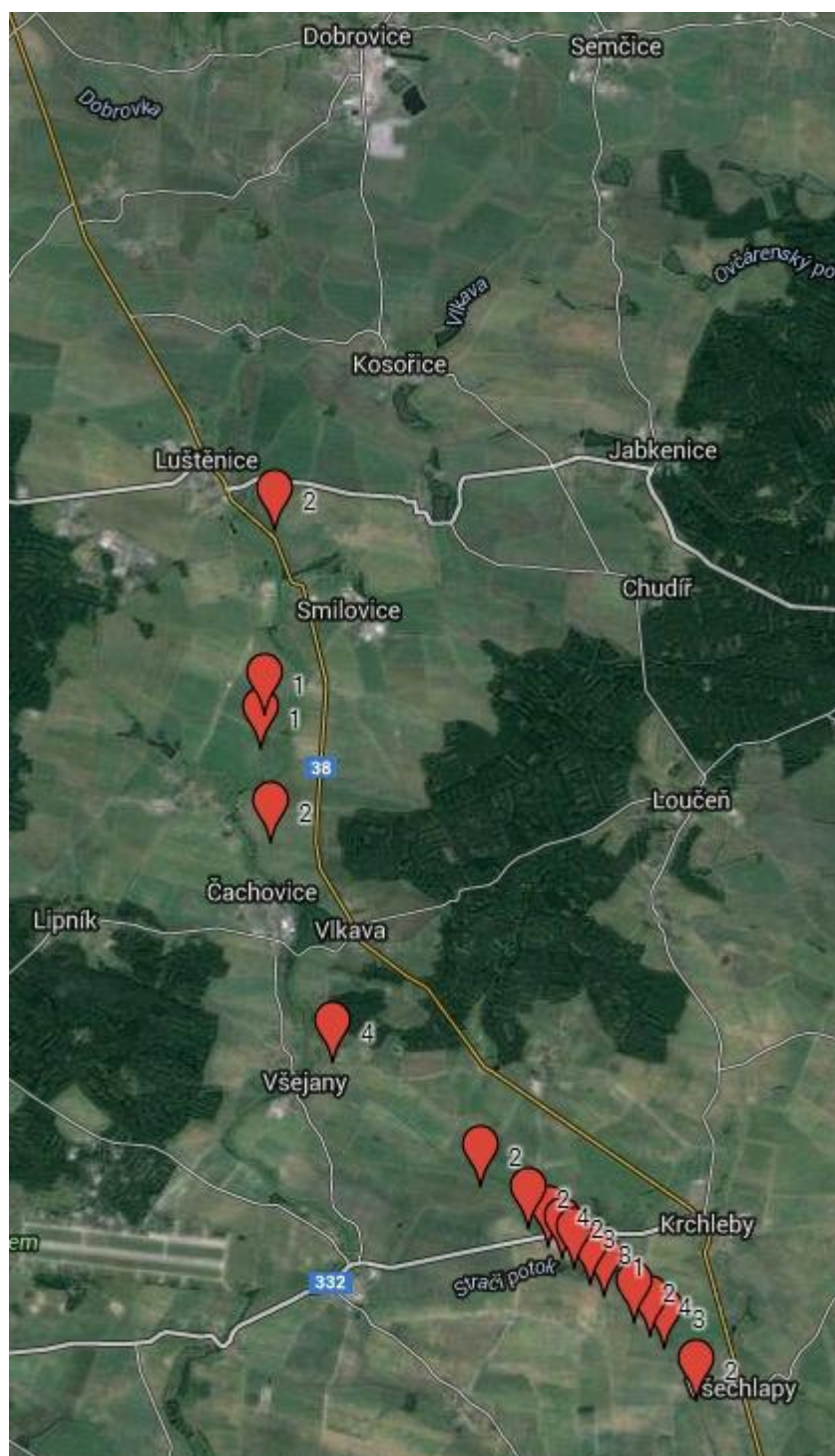


Příloha č. 17: Přeslička rolní po aplikaci herbicidu



Zdroj: <https://www.google.cz/maps>, měřítko 1:2 000

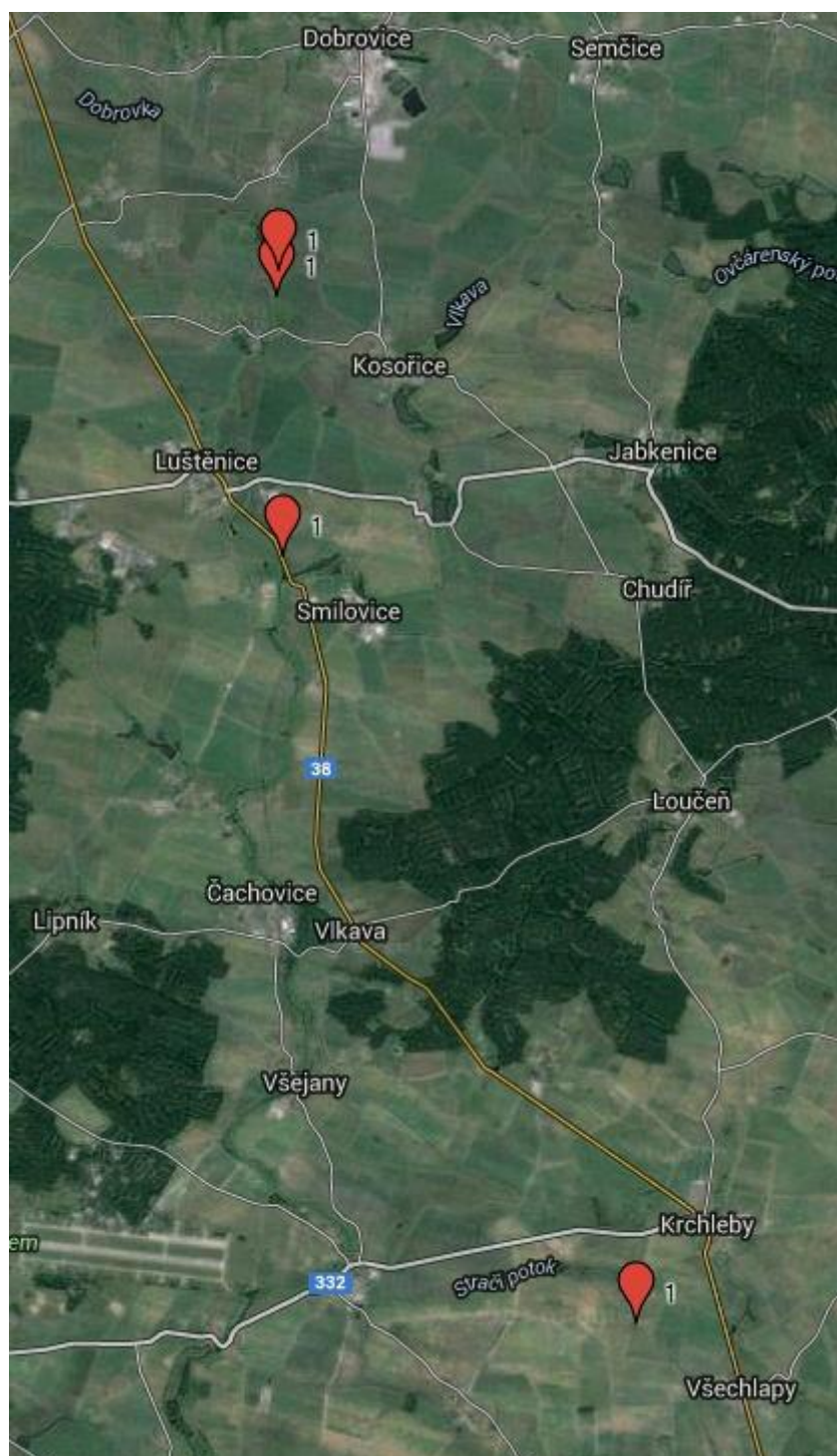
Příloha č. 18: Ptačíнец prostřední před aplikací herbicidu



Zdroj: <https://www.google.cz/maps>, měřítko 1:2 000

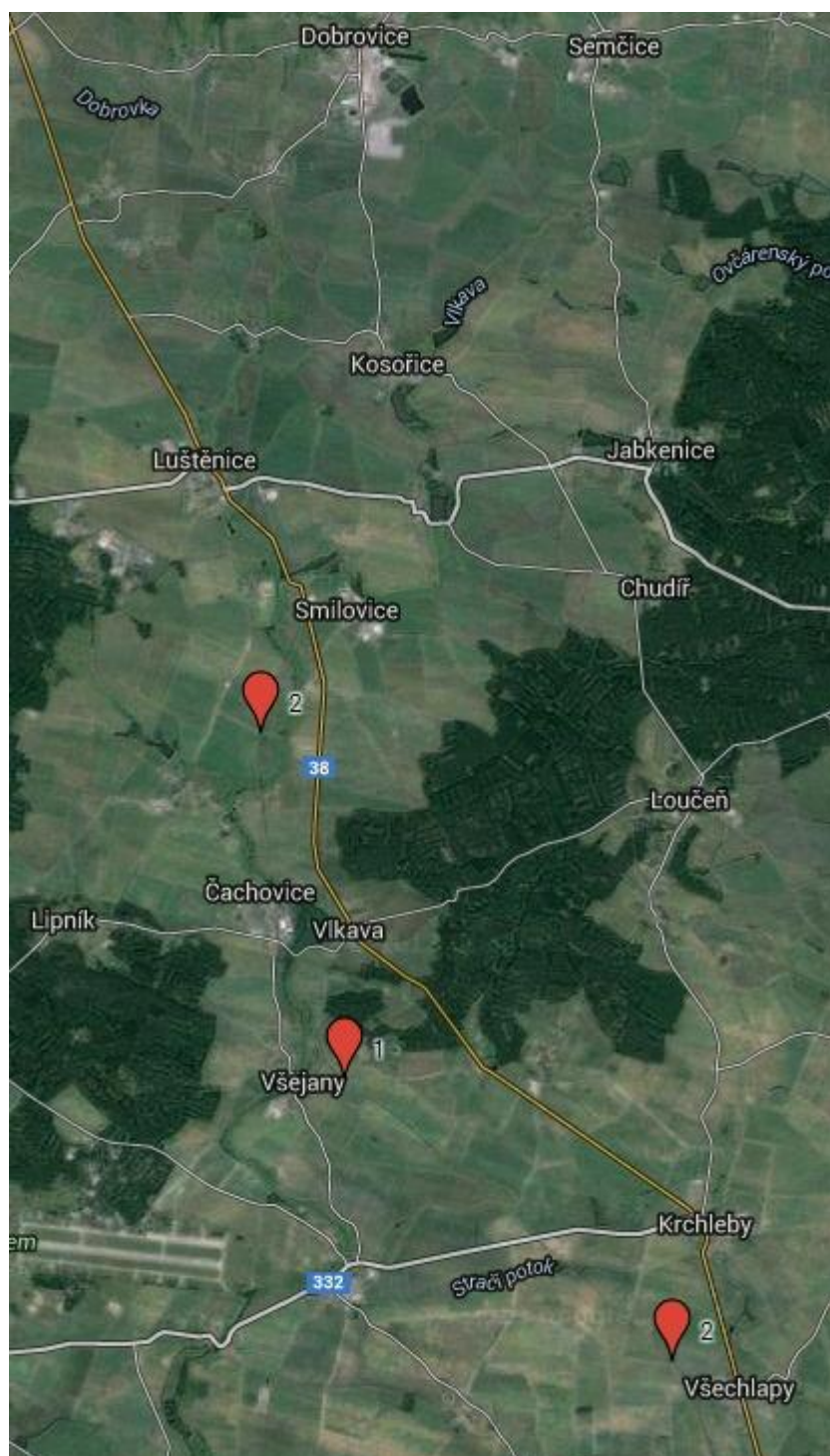


Příloha č. 19: Rozchodník bílý po aplikaci herbicidu



Zdroj: <https://www.google.cz/maps>, měřítko 1:2 000

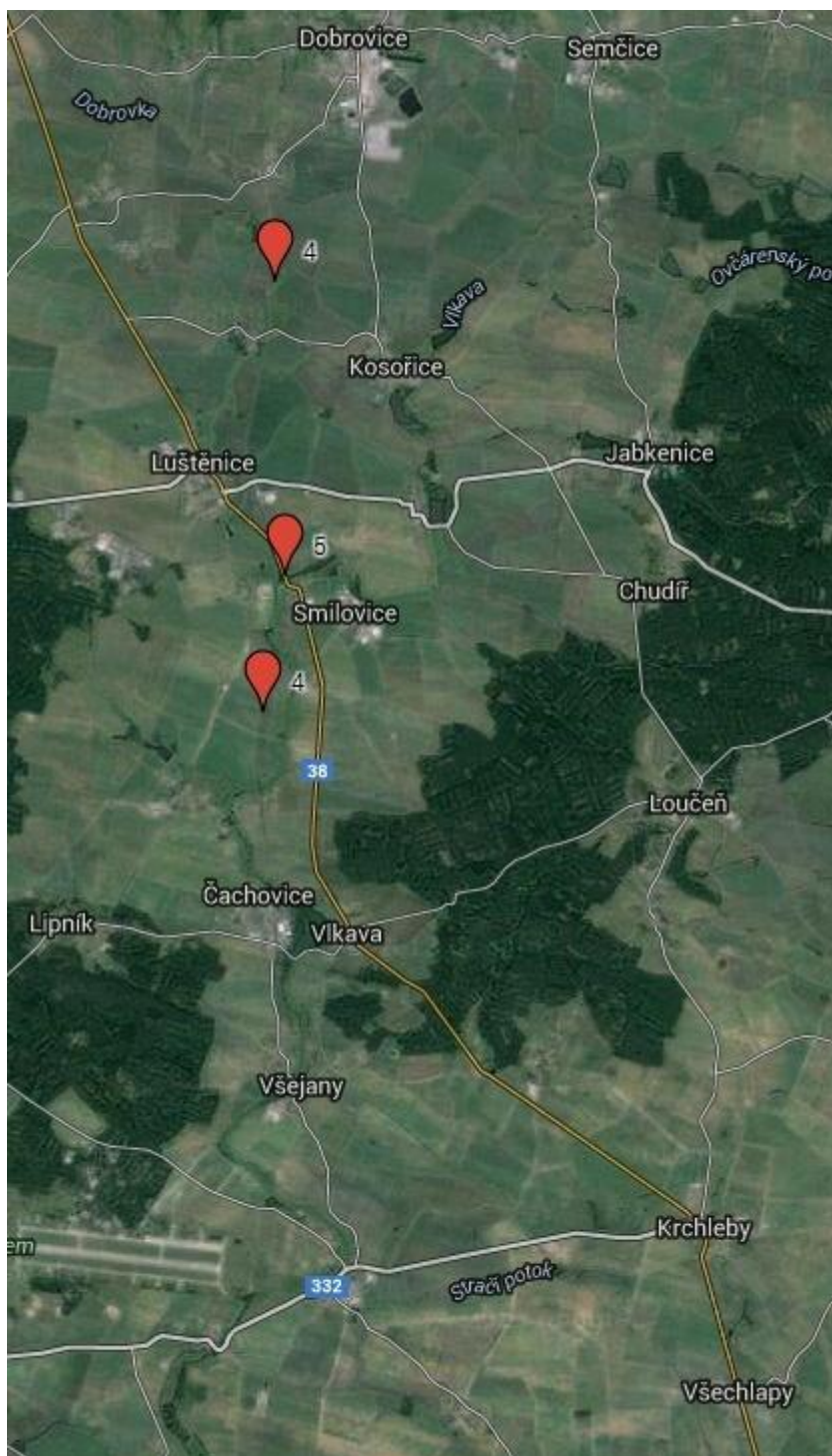
Příloha č. 20: Rozchodník ostrý po aplikaci herbicidu



Zdroj: <https://www.google.cz/maps>, měřítko 1:2 000

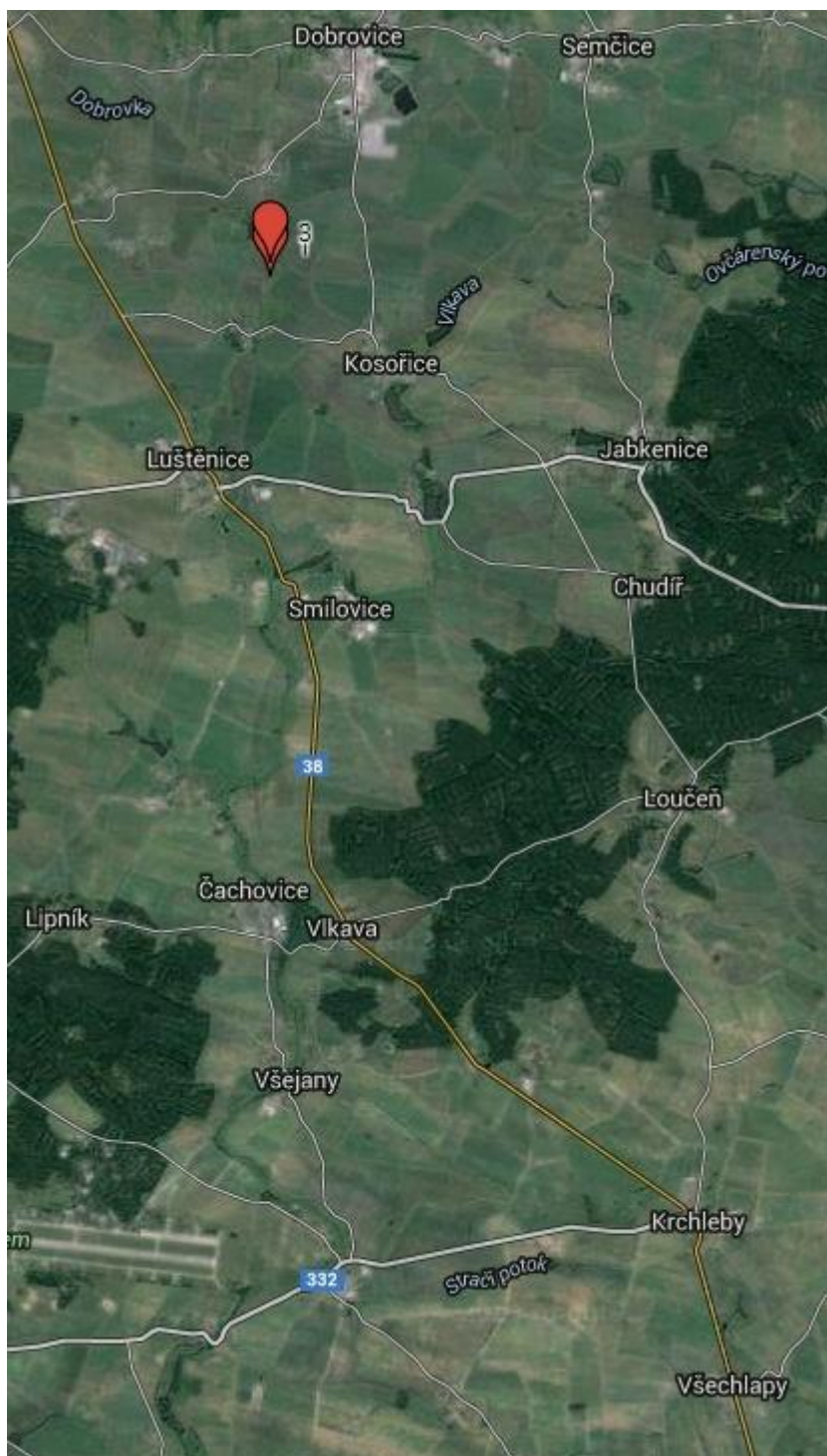


Příloha č. 21: Řeřicha chlumní před aplikací herbicidu



Zdroj: <https://www.google.cz/maps>, měřítko 1:2 000

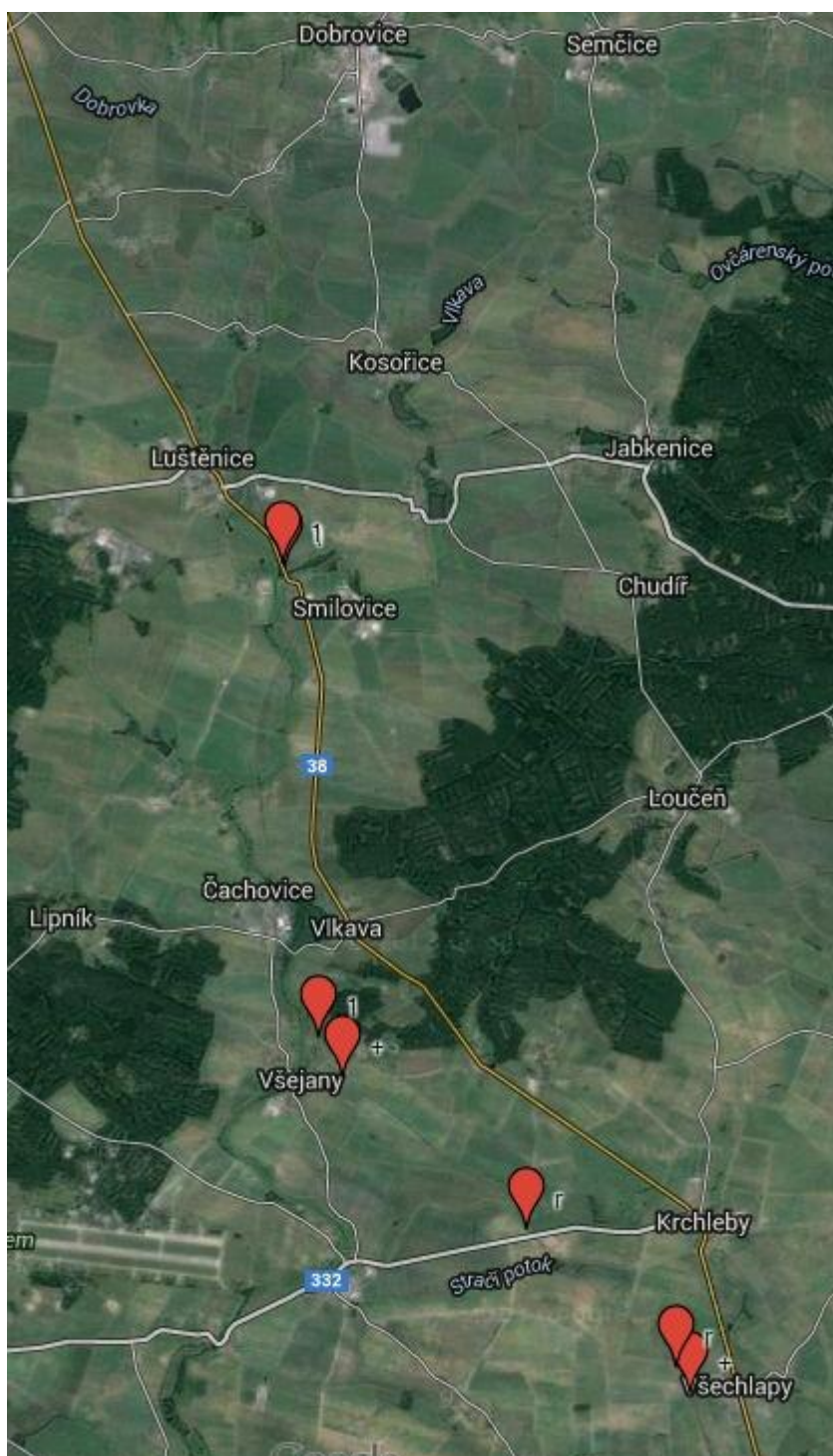
Příloha č. 22: Řeřicha chlumní po aplikaci herbicidu



Zdroj: <https://www.google.cz/maps>, měřítko 1:2 000

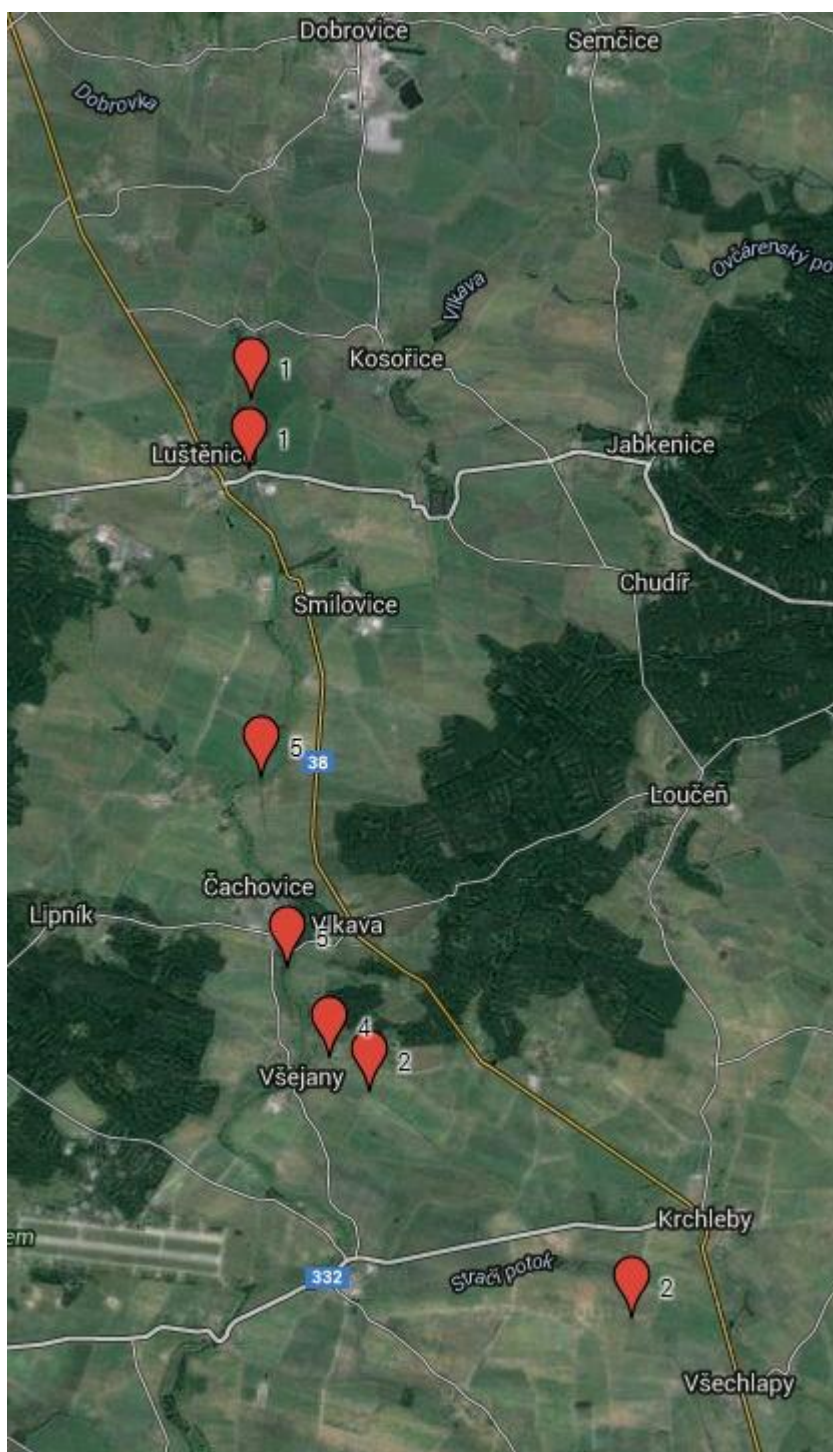


Příloha č. 23: Silenka širokolistá bílá po aplikaci herbicidu



Zdroj: <https://www.google.cz/maps>, měřítko 1:2 000

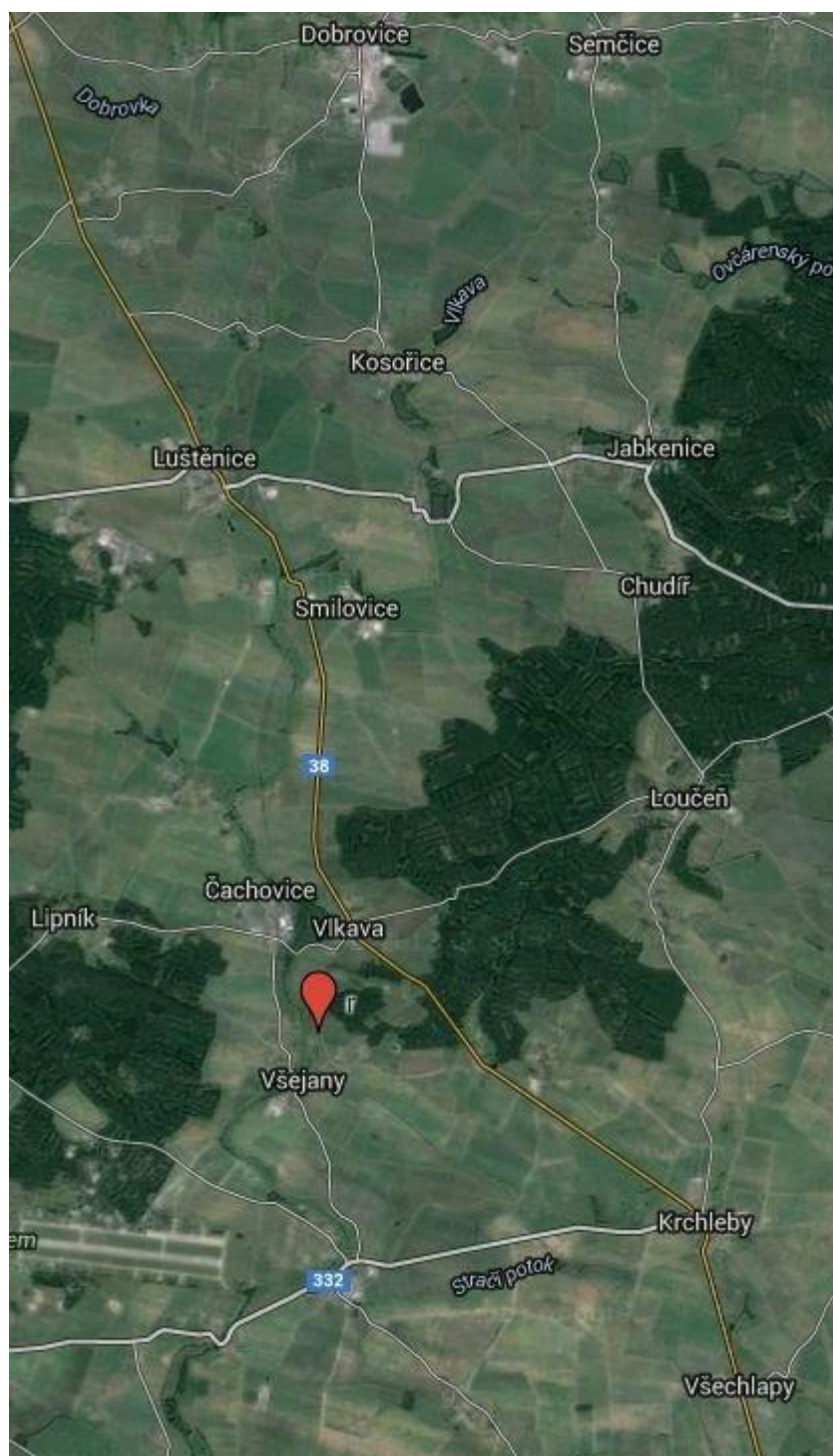
Příloha č. 24: Sveřep střešní před aplikací herbicidu



Zdroj: <https://www.google.cz/maps>, měřítko 1:2 000

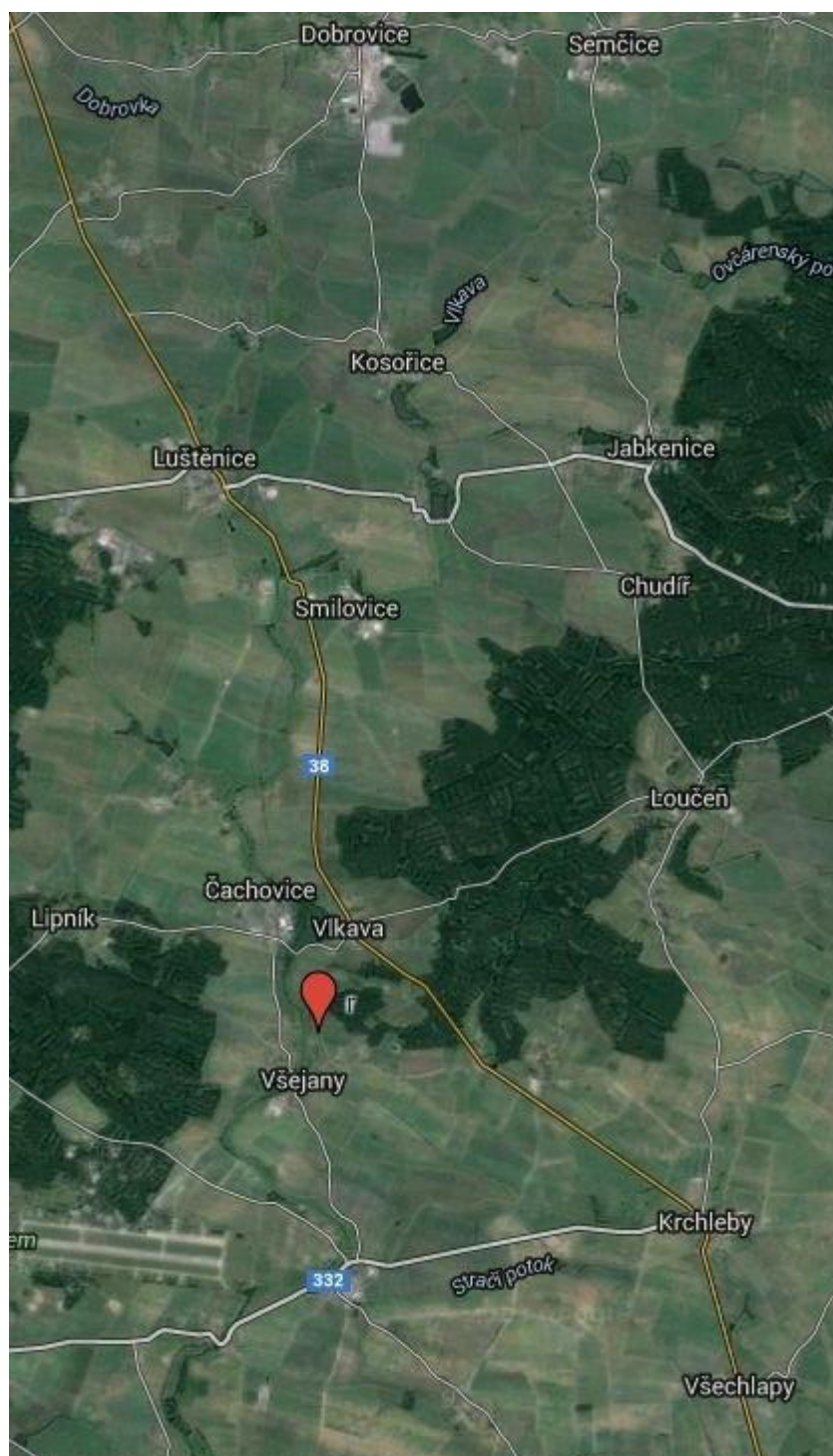


Příloha č. 25: Trnovník akát před aplikací herbicidu



Zdroj: <https://www.google.cz/maps>, měřítko 1:2 000

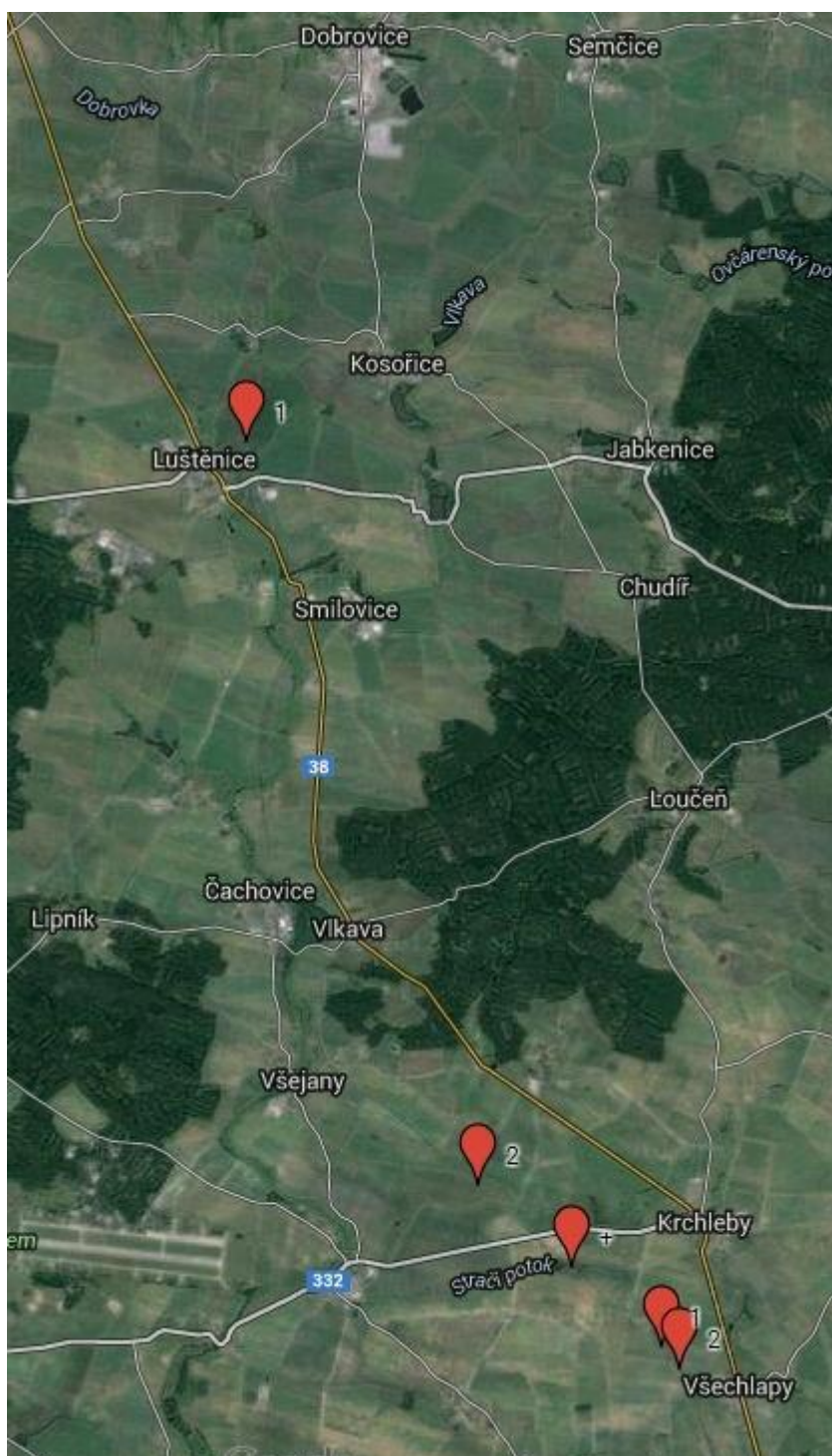
Příloha č. 26: Trnovník akát po aplikaci herbicidu



Zdroj: <https://www.google.cz/maps>, měřítko 1:2 000

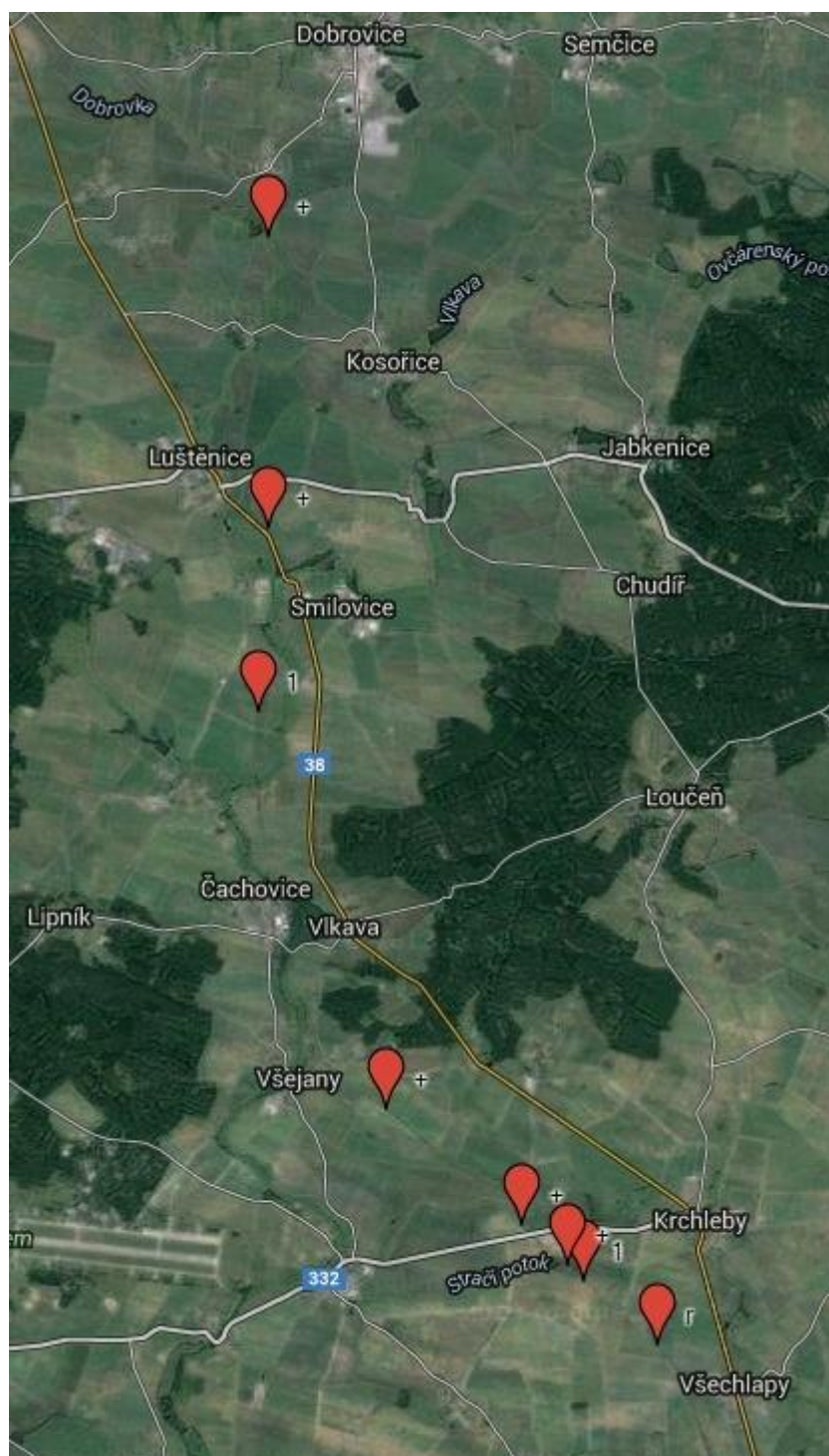


Příloha č. 27: Trýzel malokvětý před aplikací herbicidu



Zdroj: <https://www.google.cz/maps>, měřítko 1:2 000

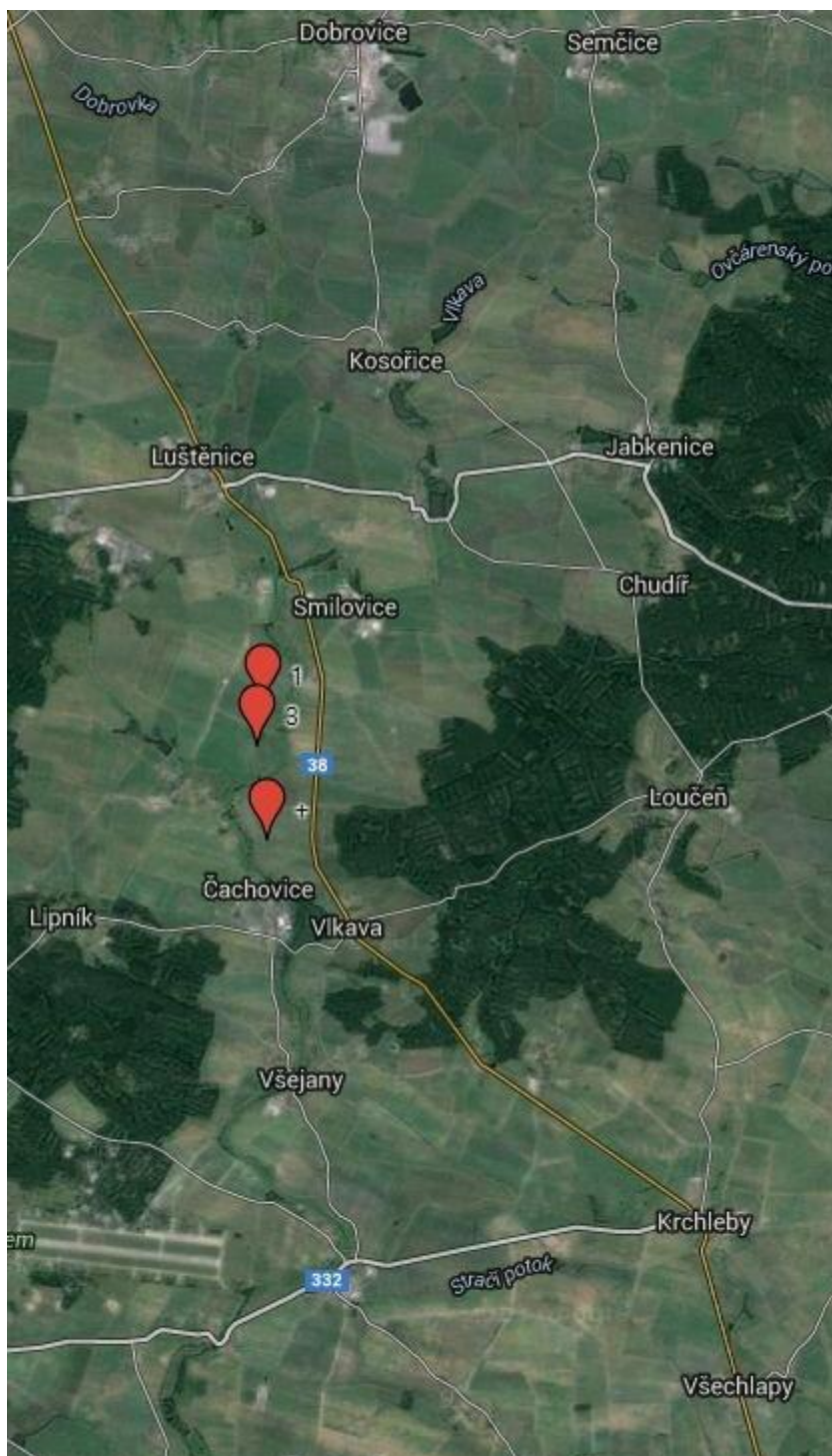
Příloha č. 28: Turanka kanadská před aplikací herbicidu



Zdroj: <https://www.google.cz/maps>, měřítko 1:2 000

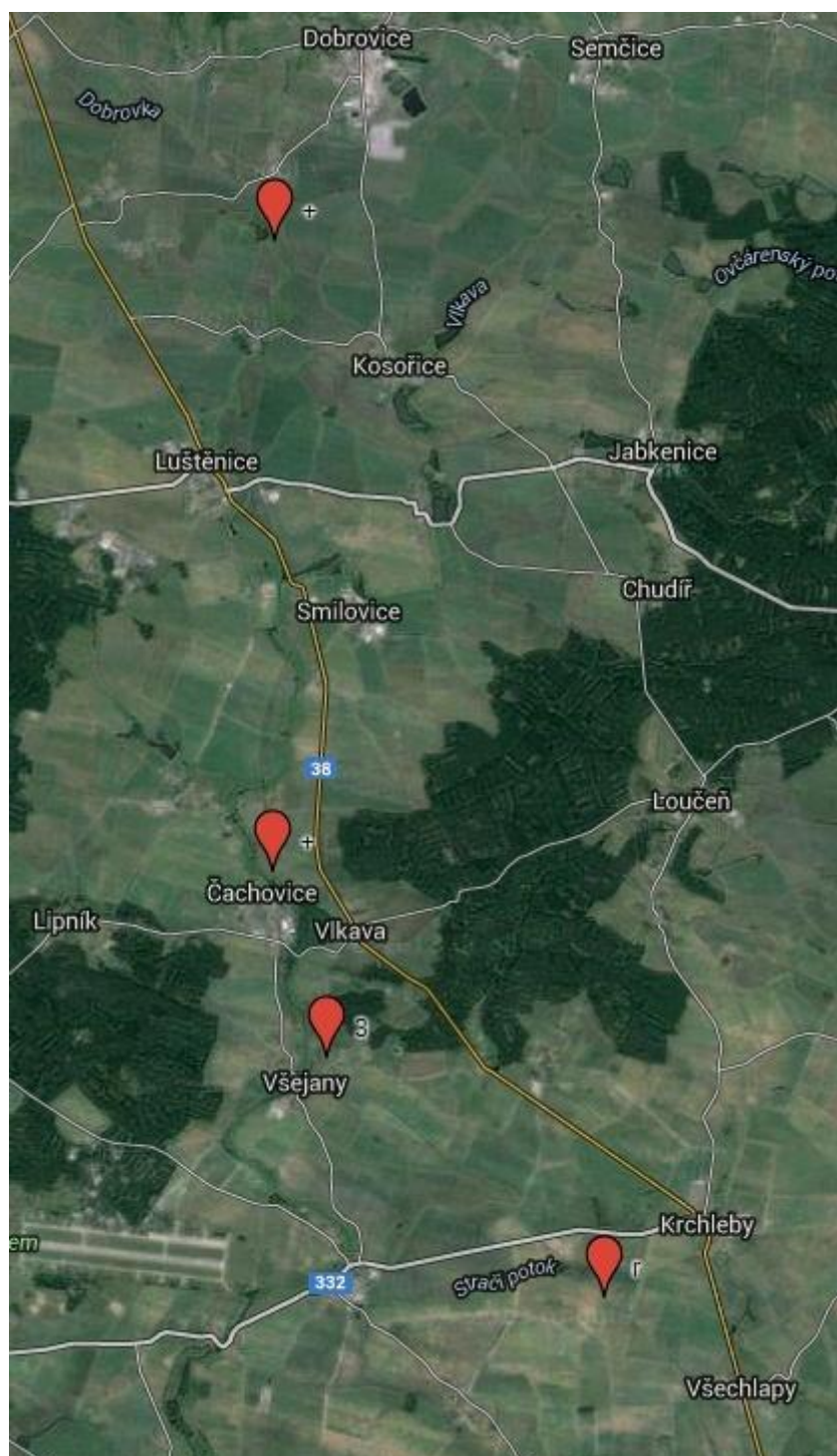


Příloha č. 29: Úhorník mnohოდílný před aplikací herbicidu



Zdroj: <https://www.google.cz/maps>, měřítko 1:2 000

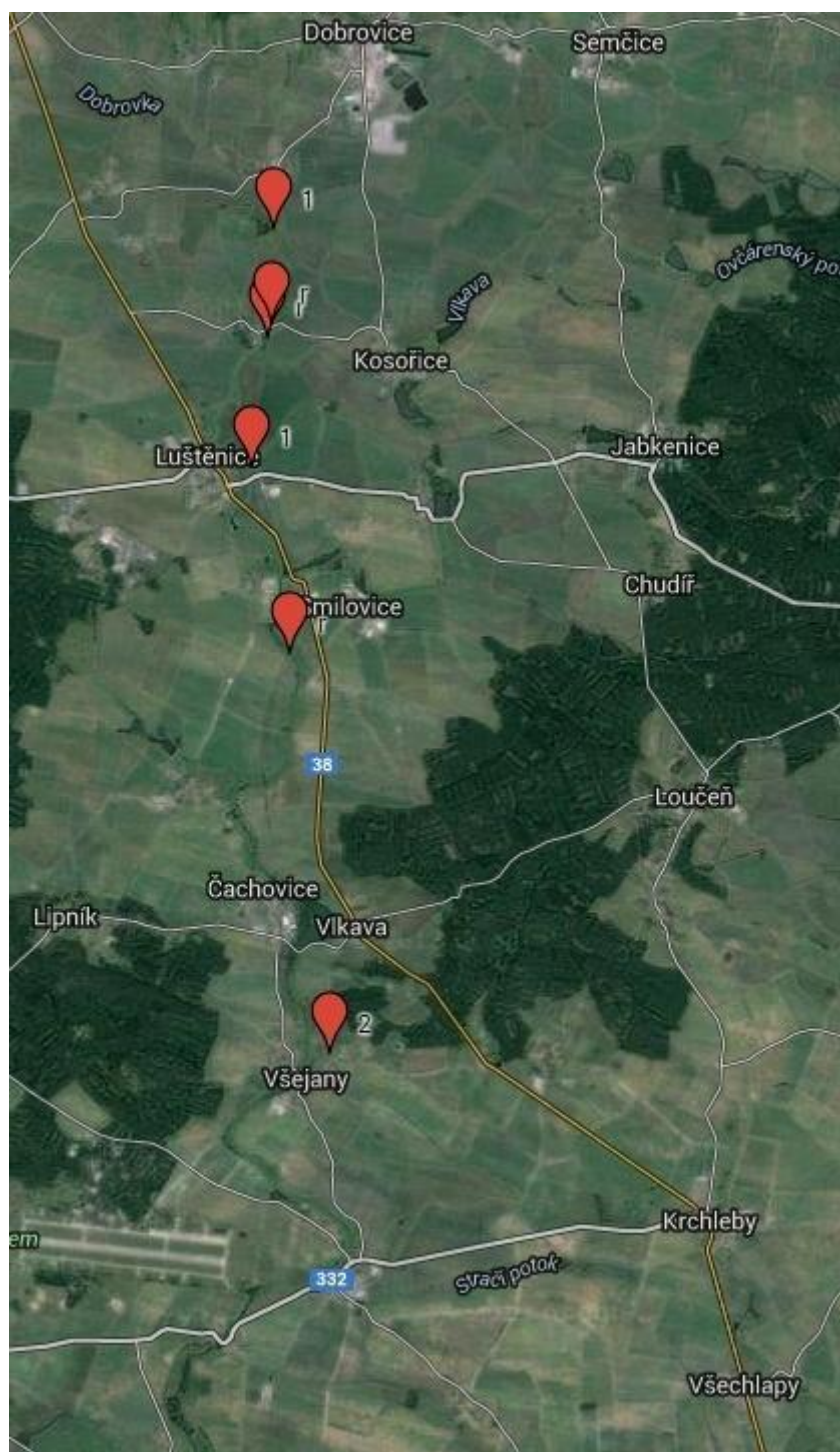
Příloha č. 30: Vikev ptačí před aplikací herbicidu



Zdroj: <https://www.google.cz/maps>, měřítko 1:2 000



Příloha č. 31: Vikev ptačí po aplikaci herbicidu



Zdroj: <https://www.google.cz/maps>, měřítko 1:2 000