






LEGENDA G1 – PŘEHLEDNÁ MAPA:  
ZÁKLADNÍ ÚDAJE:

-  Obvod KoPÚ
  -  Hranice KÚ
  -  Názvy kat.území
  -  Názvy kat.území s ukončenou KoPÚ
  -  Názvy místní
- k.ú. Buš**  
**k.ú. Krámy**  
*Porostliny*

Vypracoval:	Bc. Matěj KOLÁŘ
Katastrální území:	Nové Dvory u Dobříše
Okres:	Příbram
Kraj:	Středočeský
Předmět:	KoPÚ v k.ú. Nové Dvory u Dobříše
Souřadnicový systém:	S-JTSK
Výškový systém:	Bpv
Měřítko:	1:10 000