








Vybudování tůň

Introdukce
mrtvého dřeva

Ochranné zatravnění

Změna sinusitidy

-  Návrhová trasa toku
-  Osa toku
-  Šířka vinutí
-  Meandrový pás
-  Současná trasa toku
-  Pozemek KN

Program: Krajinné inženýrství	Fakulta životního prostředí ČZU v Praze		
Obor: Voda v krajině	Katedra plánování krajiny a sídel		
Diplomová práce:	Hydromorfologické hodnocení vodních toků a návrh pro zvýšení retence vody v krajině lokality Amálie		Formát výkresu: A3
Název výkresu:	V krajině pod rybníky- Situace návrhového stavu		Číslo výkresu: 6
Zpracoval:	Podpis zpracovatele:	Vedoucí diplomové práce:	Datum: 03/2021
Bc. Dominika Stárková		Ing. Martin Sucharda	Měřítko: 1:1000