UNIVERZITA PALACKÉHO V OLOMOUCI

Přírodovědecká fakulta

Katedra geografie

Eva POLÍVKOVÁ

KOMPLEXNÍ SOCIOEKONOMICKÁ CHARAKTERISTIKA SPRÁVNÍHO OBVODU OBCE S ROZŠÍŘENOU PŮSOBNOSTÍ ROPŽNOV POD RADHOŠTĚM

Bakalářská práce

Vedoucí práce: RNDr. Miloš Fňukal, Ph.D.

Olomouc 2011

Prohlašuji, že jsem zadanou bakalářskou práci vypracovala samostatně pod vedením pana RNDr. Miloše Říhy, Ph.D. a uvedla jsem všechny literární prameny a zdroje, ze kterých jsem čerpala.

V Rožnově pod Radhoštěm dne 15. dubna 2011

.....

podpis

Na tomto místě bych ráda poděkovala panu RNDr. Miloši Fňukalovi, Ph.D. za odborné vedení, poskytování rad a připomínek při zpracovávání práce a panu Mgr. Petru Šimáčkovi za pomoc při vytváření kartogramů pro přílohy.

UNIVERZITA PALACKÉHO V OLOMOUCI
Přírodovědecká fakulta
Akademický rok: **2009/2010**

ZADÁNÍ BAKALÁŘSKÉ PRÁCE

(PROJEKTU, UMĚLECKÉHO DÍLA, UMĚLECKÉHO VÝKONU)

Jméno a příjmení:	**Eva POLÍVKOVÁ**
Osobní číslo:	**R07964**
Studijní program:	**B1501 Biologie**
Studijní obory:	**Geografie**
	Biologie
Název tématu:	**Komplexní socioekonomická charakteristika správního obvodu obce s rozšířenou působností Rožnov pod Radhoštěm**
Zadávající katedra:	**Katedra geografie**

Zásady pro vypracování:

Cílem bakalářské práce je představit komplexní socioekonomickou charakteristiku správního obvodu obce s rozšířenou působností Rožnov pod Radhoštěm. Při tvorbě bakalářské práce budou využity bazální geografické charakteristiky, a to s využitím relevantních statistických pramenů (zejména ČSÚ) a širokého spektra regionálně-geografické a regionálně-historické literatury.
Navržená struktura práce:
1. Úvod, cíle a metodika práce.
2. Postavení mikroregionu v širším regionálním kontextu.
2.1. Geografické vymezení mikroregionu.
2.2. Územní vývoj, administrativní členění.
2.3. Vazby na ostatní regiony.
3. Přírodní potenciál a jeho vztah k socioekonomickému rozvoji.
4. Sociálně-demografický potenciál mikroregionu.
4.1. Historicko-geografický vývoj území mikroregionu.
4.2. Vývoj počtu obyvatel
4.3. Pohyb obyvatel za prací a migrace.
4.4. Celková charakteristika obyvatelstva podle SLDB.
5. Hospodářství, ekonomický potenciál mikroregionu, zemědělství, průmysl, služby, významné instituce, trh práce
6. SWOT analýza oblasti

Rozsah grafických prací:	**dle potřeb zadání**
Rozsah pracovní zprávy:	**10 000 slov**
Forma zpracování bakalářské práce:	**tištěná/elektronická**

Seznam odborné literatury:

1. Geografická a vlastivědná literatura vztahující se k městu Rožnov pod Radhoštěm a jeho zázemí
2. Statistické publikace k území vymezeném zadáním BP
3. Literatura hodnotící obecně proces transformace českého hospodářství po roce 1989

Vedoucí bakalářské práce:	**RNDr. Miloš Fňukal, Ph.D.** Katedra geografie
Datum zadání bakalářské práce:	**19. července 2010**
Termín odevzdání bakalářské práce:	**15. dubna 2011**

L.S.

Prof. RNDr. Juraj Ševčík, Ph.D.
děkan

Doc. RNDr. Zdeněk Szczyrba, Ph.D.
vedoucí katedry

V Olomouci dne 19. července 2010

Obsah

1. ÚVOD **8**

2. CÍLE PRÁCE **9**

3. METODY ZPRACOVÁNÍ **10**

4. VYMEZENÍ OBLASTI **12**

4.1 Správní obvod Roţnov pod Radhoštěm 12

4.2 Sdruţení obcí Mikroregionu Roţnovsko 13

5. HISTORICKÝ A SPRÁVNÍ VÝVOJ REGIONU **15**

5.1 Historický a správní vývoj 15

5.2 Ekonomický vývoj 17

5.2.1 Zemědělství 17

5.2.2 Průmysl 18

5.2.3 *Cestovní ruch a lázeňství 19*

6. PŘÍRODNÍ POTENCIÁL OBLASTI **21**

6.1 Geologie a geomorfologie 21

6.2 Klimatologie 22

6.3 Hydrologie 23

6.4 Pedologie 25

6.5 Biogeografie a ochrana přírody 25

7. OBYVATELSTVO **28**

7.1 Vývoj počtu obyvatelstva 28

7.2 Struktura obyvatelstva podle věku a pohlaví 30

7.3 Struktura obyvatelstva podle národnosti 32

7.4 Struktura obyvatelstva podle náboţenského vyznání 34

7.5 Struktura obyvatelstva podle vzdělanostní úrovně 35

7.6 Struktura obyvatelstva podle ekonomické aktivity 37

8. POHYB OBYVATELSTVA **40**

9. VYJÍŢĎKA A DOJÍŢĎKA DO ZAMĚSTNÁNÍ **43**

9.1 Vyjíţďka 43

9.2 Dojíţďka 43

10. HOSPODÁř STVÍ **45**
10.1 Doprava 45
10.2 ZemĎdĎlství 47
10.3 PrŢmysl 48
10.4 Sluťby 53
10.5 Trh práce 55
11. SWOT ANALÝZA **57**
12. ZÁVĚR **59**
Summary 60
Seznam použité literatury a zdrojŢ 61
Seznam příloh

1. Úvod

Předmětem bakalářské práce je komplexní socioekonomická charakteristika správního obvodu obce s rozšířenou působností Rožnov pod Radhoštěm. Téma jsem si zvolila především pro svůj zájem o geografii obyvatelstva, předpokladem volby území byla skutečnost, že z Rožnovska pocházím.

Jedná se o atraktivní oblast, která je pro své zajímavé cestovatelské cíle lákadlem již od konce 18. století, kdy v Rožnově vznikly klimatické lázně. Dnes je navštěvovaná pro svá lyžařská střediska či turistiku, mimo to se snaží přilákat návštěvníky na nejrůznější kulturní akce konané během roku.

Mou snahou bude podat ucelený popis této oblasti. V práci se proto zaměřím nejen na samotnou sociálně-demografickou charakteristiku, ale i na historii, hospodářství nebo fyzicko-geografickou analýzu s ohledem na územní ochranu zdejší přírody.

2. Cíle práce

Hlavním cílem bakalářské práce je analýza socioekonomické struktury správního obvodu obce s rozšířenou působností Rožnov pod Radhoštěm, která se zaměří na následující aspekty:

- administrativní členění správního obvodu a jeho postavení v širším regionálním kontextu
- historický a správní vývoj Rožnovska
- fyzicko-geografickou charakteristiku
- sociálně-demografickou charakteristiku
- ekonomický potenciál oblasti
- shrnutí poznatků prostřednictvím SWOT analýzy.

3. Metody zpracování

BakaláŚská práce vznikla na podkladŊ literatury, která se týká dané oblasti, zpracováním statistických dat a vyuġitím mapových dŊl, jeġ jsou uvedena v seznamu pouġité literatury.

Historie a správní vývoj vychází z monografií o mŊstŊ Roġnov a jeho zázemí.[1] PŚírodní potenciál oblasti se opírá o publikace Mackovļina ï Jatiové,[2] Demka ï Mackovļina,[3] Vlļka,[4] Tomáġka,[5] Culka,[6] Pavelky ï Treznera[7] a o pŚísluġné mapy. Mapová díla pak byla vytvoŚena prostŚednictvím internetovŊ dostupného Portálu veŚejné správy.[8] Pro vývoj poļtu obyvatel byla vyuġita publikace Historický lexikon obcí Ļeské republiky 1869ï 2005.[9] Struktura obyvatelstva dle zvolených kritérií a kapitoly Pohyb obyvatelstva a VyjíġŅka a dojíġŅka do zamŊstnání byly zpracovány na základŊ údajŢ Ļeského statistického úŚadu, a to internetových stránek, poskytnutých dat a vybrané publikace.[10] Pro hospodáŚskou charakteristiku poslouġila data z internetových portálŢ HBI (Hoppenstedt Bonnier Information),[11] ř editelství silnic a dálnic ĻR,[12] Ļeského statistického úŚadu (pŚedevġím MŊstská a obecní statistika),[13] Ministerstva financí ĻR[14] a stránek jednotlivých ekonomických subjektŢ, dále byla kapitola doplnŊna díly Baletky a Nekudy. Kapitola zamŊŚující se na trh

---

[1] BALETKA, Ladislav a kol.: *Historie a současnost podnikání na Vsetínsku, Valašskomeziříčsku a Rožnovsku*. Žehušice: Městské knihy, 2007. 327 s.
HAMBÁLKOVÁ, Lucie a kol.: *Rožnov lázeňský*. Rožnov pod Radhoštěm: Město Rožnov pod Radhoštěm, 2005. 95 s.
NEKUDA, Vladimír: *Okres Vsetín. Rožnovsko – Valašskomeziříčsko – Vsetínsko*. Brno: Vlastivěda moravská, 2002. 963 s.
PEROUTKA, Bohumil a kol.: *Valašsko*. Vsetín: Vlastivědný ústav, 1967. 89 s.

[2] MACKOVČIN, Peter – JATIOVÁ, Milada a kol.: *Chráněná území ČR II. Zlínsko*. Praha: AOPK ČR a EkoCentrum Brno, 2002. 374 s.

[3] DEMEK, Jaromír – MACKOVČIN, Peter a kol.*: Zeměpisný lexikon ČR. Hory a nížiny.* Brno: AOPK ČR, 2006. 580 s.

[4] VLČEK, Vladimír a kol.: *Zeměpisný lexikon ČSR. Vodní toky a nádrže.* Praha: Academia, 1984. 315 s.

[5] TOMÁŠEK, Milan: *Atlas půd České republiky*. Praha: Český geologický ústav, 1995. 36 s.

[6] CULEK, Martin a kol.: *Biogeografické členění České republiky.* Praha: ENIGMA, 1995. 347 s.

[7] PAVELKA, Jan – TREZNER, Jiří a kol.: *Příroda Valašska*. Vsetín: ČSOP, 2001. 568 s.

[8] *Portál veřejné správy ČR* [online]. Dostupný z: http://geoportal.cenia.cz/

[9] RšĢKOVÁ, JiŚina ï ĠKRABAL, Josef a kol.: *Historický lexikon obcí ČR 1869–2005*. I. Díl. Praha: Český statistický úřad, 2006. 759 s.

[10] *Český statistický úřad* [online]. Dostupný z: http://www.czso.cz; Kolektiv autorů Českého statistického úřadu: *Sčítání lidu, domů a bytů k 3.3 1991 za okres Vsetín*. Vsetín: Okresní statistická správa, 1992. 73 s.

[11] *HBI Česká republika: On-line databáze firem* [online]. Dostupný z: http://www.hbi.cz

[12] *Ředitelství silnic a dálnic ČR* [online]. Dostupný z: http://www.rsd.cz

[13] *Český statistický úřad: Městská a obecní statistika* [online]. Dostupný z http://www.czso.cz/lexikon/mos_vdb.nsf/index

[14] *Ministerstvo financí ČR.* Dostupný z: http://www.mfcr.cz

práce je zpracována podle portálu Ministerstva práce a sociálních vě cí ČR.[15] Grafickou č ást pak tvoř í kartogramy, grafy a tabulky, které vznikly na podkladě dat Č eského statistického ú řadu.

Vývoj po čtu obyvatel v jednotlivých obcích je hodnocen pomocí bazického a ř etě zového indexu. Věková struktura obyvatelstva byla vy členěna do t ří věkových kategorií – p ředproduktivní (0-14 let), produktivní (15-64 let) a poproduktivní (nad 65 let), její charakteristika pak byla provedena na základě indexu stá ří a indexu ekonomické závislosti, struktura podle pohlaví je blí že ur čena indexem feminity. Vzdělanostní strukturu specifikuje syntetický ukazatel vzdělanosti.

Pohyb obyvatelstva hodnotí hrubá míra porodnosti, hrubá míra úmrtnosti, p řirozený př ír ůstek, celkový př ír ůstek a migra ční saldo. V kapitole Dojíž ďka a vyjíž ďka do zam ěstnání vychází obsazená pracovní místa ze vzorce OPM = Z + D – V, kde Z jsou zam ěstnané osoby v obci, D dojíž ď ející osoby za prací a V vyjíž ď ející osoby do zam ěstnání. Jednotlivé obce jsou následně klasifikovány podle pracovní funkce, jež je výsledkem podílu po čtu OPM a po čtu zam ěstnaného ekonomicky aktivního obyvatelstva. Kategorie pracovní funkce obce jsou následující:

- 0 – 0,25 obec s funkcí výrazně obytnou
- 0,26 – 0,50 obec s funkcí obytnou
- 0,51 – 0,75 obec s funkcí obytně pracovní
- 0,76 – 1,00 obec s funkcí pracovně obytnou
- 1,01 – 1,25 obec s funkcí pracovní
- 1,26 a více obec s funkcí výrazně pracovní

Práce byla napsána v programu Microsoft Office Word 2007, grafy a tabulky byly zpracovány v programu Microsoft Office Excel 2007, kartogramy jsou vytvo řeny v programu ArcGIS a mapy z Portálu ve řejné správy ČR jsou upraveny v programu Malování.

[15] *Ministerstvo práce a sociálních věcí* [online]. Dostupný z: http://portal.mpsv.cz

4. Vymezení oblasti

4.1 Správní obvod ORP Rožnov pod Radhoštěm

Sledovaná oblast správního obvodu ORP Rožnov pod Radhoštěm se nachází v severovýchodní části Zlínského kraje, který zahrnuje 13 správních obvodů obcí s rozšířenou působností (Bystřice pod Hostýnem, Holešov, Kroměříž, Luhačovice, Otrokovice, Rožnov pod Radhoštěm, Uherský Brod, Uherské Hradiště, Valašské Klobouky, Valašské Meziříčí, Vizovice, Vsetín, Zlín). Na západě sousedí se správním obvodem ORP Valašské Meziříčí, na jihu pak se správním obvodem ORP Vsetín, sever hraničí s Moravskoslezským krajem.

Správní obvod ORP Rožnov pod Radhoštěm se skládá z 9 obcí, kterými jsou Dolní Bečva, Horní Bečva, Hutisko-Solanec, Prostřední Bečva, Rožnov pod Radhoštěm, Valašská Bystřice, Vidče, Vigantice a Zubří. Celková výměra správního obvodu činí 239 km^2 a žije zde 35 426[16] obyvatel, přičemž převážná část ve dvou městech regionu (v Rožnově pod Radhoštěm a v Zubří), zbývajících zhruba 36 % žije v 7 obcích obvodu. Severní hranice regionu je vymezena městem Zubří, nejvýchodněji se nachází Horní Bečva, nejvíce na západě leží Vidče a nejjižněji položenou obcí je Valašská Bystřice. V rámci Zlínského kraje se správní obvod ORP Rožnov pod Radhoštěm řadí počtem obyvatel i rozlohou na sedmé místo, zatímco počtem obcí na místo poslední.

Tab. 1: Velikostní struktura obcí SO ORP Rožnov pod Radhoštěm k 31. 12. 2010

Počet obyvatel	Počet obcí	Podíl obyvatelstva na celkové populaci ORP (%)	Průměrná populace obce
0 - 999	1	2,8	990
1 000 - 1 999	3	14,7	1 732
2 000 - 4 999	3	19,0	2 246
5 000 - 9 999	1	16,0	5 681
10 000 - 19 999	1	47,5	16 821

Zdroj: *Český statistický úřad: Databáze demografických údajů za obce ČR* [online]. 2011 [cit. 8. 4. 2011. Dostupný z: http://www.czso.cz/cz/obce_d/index.htm. Vlastní zpracování.

Velikostní struktura obcí dle zvolené metodiky je heterogenního charakteru vlivem nízkého množství obcí a velkého rozpětí počtu obyvatel.

[16] K 31. 12. 2010

Obr. 1: Administrativní členění správního obvodu ORP Rožnov pod Radhoštěm

(Zdroj: *Český statistický úřad Zlínský kraj: Správní obvody: Mapy správních obvodů: Mapa administrativního členění správního obvodu ORP Rožnov pod Radhoštěm* [online]. 21. 5. 2009 [cit. 20. 11. 2010]. Dostupný z: http://www.czso.cz/xz/redakce.nsf/i/mapy_spravnich_obvodu. Upraveno.)

4.2 Sdružení obcí Mikroregionu Rožnovsko

Mikroregion Rožnovsko je zájmové sdružení právnických osob založené 17. ledna 2000, které sjednocuje 9 obcí, přičemž všechny náležící do SO ORP Rožnova pod Radhoštěm. Hlavním důvodem vzniku tohoto svazku byla existence společných problémů přesahující rámec jedné obce a potřeba nalezení společných postupů, jež by v budoucnu vedly k rozvoji regionu. Předmětem zájmů je zejména rozvoj hospodářství, dopravní a technické infrastruktury, kvality života a cestovního ruchu.[17]

Další organizací na území ORP, která sdružuje společné zájmy obcí, je Místní akční skupina Rožnovsko[18] zahrnující obce Horní Bečva, Hutisko-Solanec, Prostřední Bečva, Štítež nad Bečvou, Valašskou Bystřici, Velkou Lhotu, Vidče, Vigantice, Zašovou a Zubří. MAS Rožnovsko byla založena 27. 6. 2006 a v rámci strategického plánu LEADARS MAS Rožnovsko plánuje v období 2008–2013

[17] Zdroj: *Město Rožnov pod Radhoštěm: Strategický plán rozvoje mikroregionu Rožnovsko* [online]. 25. 5. 2006 [cit. 20. 11. 2010]. Dostupný z: http://www.roznov.cz/strategicky-plan-rozvoje-mikroregionu-roznovsko.
[18] Dále jen MAS Rožnovsko.

uskuteļ Ŕovat tyto cíle: podpora cestovního ruchu, rozvoj zemŊdŊlských podnikŢ, investice do lesŢ, obnova a rozvoj vesnic a infrastruktury, podpora podnikání v regionu. V souļ asné dobŊ má druģení 10 zástupcŢ obcí a 15 podnikatelských subjektŢ.[19]

[19] Zdroj: *Místní akční skupina Rožnovsko: MAS Rožnovsko Strategický plán LEADER na období 2008–2013* [online]. 2010 [cit. 20. 11. 2010]. Dostupný z: http://www.masroznovsko.cz/file.php?nid=3898&oid=1479457

5. Historický a správní vývoj regionu

5.1 Historický a správní vývoj

Počátky souvislého nynějšího osídlení vsetínského okresu sahají do mladší doby hradištní, tedy 1000–1100 našeho letopočtu, území Rožnovska bylo potom kolonizováno zejména ve 13. a 14. století. Na organizaci kolonizace se kromě šlechty podílelo především olomoucké biskupství, v této době bylo vytvořeno rozsáhlé panství Rožnov,[20] přičemž jeho střediskem byl od poloviny 14. století hrad Rožnov,[21] po jeho zboření se správa rožnovského panství přesunovala do Meziříčí (dnešního Valašského Meziříčí).[22]

Od 16. století vlivem pasekářské kolonizace docházelo k odlesňování vrchnostenských lesů poddanými a k rozšiřování zemědělské půdy, nicméně činila tak i sama vrchnostenská sklářská huť, která měnila po vyčerpání zásob dřeva v okolí hutě své stanoviště a stěhovala se do východnější polohy. Sklárna na rožnovském panství ve Viganticích je doložena roku 1627, později se její stanoviště přemístilo na jižní svahy Radhoště. Na odlesněných plochách byla vytvořena pole a pastviny. Nejprve se stavěly pouze seníky a letní chlévy pro dobytek, později obytná stavení a vznikalo rozptýlené zemědělské osídlení, tak došlo ke vzniku obcí Dolní Bečva, Horní Bečva, Prostřední Bečva, Valašská Bystřice, Hutisko a Solanec pod Soláněm.[23]

Na druhé straně se objevuje teorie tzv. valašské kolonizace,[24] která předpokládá, že do oblasti migrovalo rumunské obyvatelstvo, případně i obyvatelé z jiných teritorií. Je zřejmé, že chov tzv. valašského dobytka, tedy koz a ovcí, se na

[20] Nejstarší zmínka je tradičně spojována s tzv. závětí biskupa Bruna ze Schauenburka z roku 1267, nejnovější výzkumy přesvědčivě ukazují, že vsi Rosenowe a Grabowe nelze na Rožnov či jeho okolí vztahovat, je zcela jisté, že Grabowe je dnešní Hrabová. Sporné jsou také další zmínky o Rožnovu ze 14. století, neboť se mohly týkat rožnovského hradu (listina Bohuslava z Krásna z roku 1310). Uvádí se, že statky na Rožnovsku obdržel lénem od olomouckého biskupa zřejmě ve 30. a 40. letech 14. století komorník olomouckého zemského soudu Jan z Kravař, nicméně jistá zmínka o Rožnově je až z roku 1411 v listině Lacka z Kravař. (Nekuda, 2002, str. 131–146, 826)

[21] Hrad se nachází na vrcholu Hradiska v nadmořské výšce 521 m. Do dnešní doby se dochovalo jen značně poškozené hradní jádro spolu se zbytky hradeb. Archeologický výzkum prokázal osídlení od druhé poloviny 14. století zhruba do poloviny 16. století. Hrad je pak poprvé připomínán v písemných pramenech v roce 1372 jako castrum Roznow. Poslední majitel hradu Jan z Pernštejna požádal krále Ferdinanda I. o povolení zbořit hrad a postavit zámek v Meziříčí, roku 1539 pak došlo k demolici. Meziříčský zámek začali patrně budovat až Žerotínové, kteří panství koupili v roce 1548. (Tamtéž, str. 142–143)

[22] Baletka (2007, str. 10–12)

[23] Nekuda (2002, str. 168–169)

[24] Slovo Valach je podle této teorie nejen pojmenování osoby odlišného etnického původu, ale i označení pro nositele tzv. salašnické kultury. (Tamtéž, str. 169)

Roźnovsko dostal ze Slovenska, nicménŏ je nutné brát ohled na historickou podobu tohoto procesu, ta se totiž netýkala vzniku nových sídel, spoļívala pouze v rozšiřování odlišného zpŧsobu chovu koz a ovcí. Salašnický zpŧsob chovu[25] valašského dobytka znamenal ve své prvotní podobŏ chov zvířat na salaších s využitím holých vrcholkŧ kopcŧ a listnatých ļi smíšených lesŧ k jejich pastvŏ.[26]

Tab. 2: Vznik obcí ve SO ORP Roźnov pod Radhoštěm

Název obce	Rok vzniku, první zmínka
Dolní Beļva	1610
Horní Beļva	1650
Hutisko-Solanec[27]	Hutisko 1657, Solanec 1666
Prostřední Beļva	1717
Roźnov p. R.	1411
Valašská Bystřice	1651
Vidļe	1411
Vigantice[28]	1411
Zubří[29]	1310

Zdroj: Nekuda (2002); Internetové stránky jednotlivých obcí.

V roce 1848, kdy byl zaveden nový systém státní správy a samosprávy, bylo Roźnovsko zaļlenŏno do obvodu novŏ zřízené Krajské vlády v Olomouci (s krajem olomouckým, přerovským a hradišťským). Roźnov byl tehdy souļástí okresního hejtmanství Valašské Meziříļí, které zahrnovalo okresy roźnovský, valašskomeziříļský a vsetínský. Roku 1855 pak došlo ke zrušení okresních hejtmanství a namísto nich byly v sídlech tŏchto okresŧ zavedeny smíšené politicko-soudní okresní úřady. Ve stejném roce byly zrušeny i krajské vlády a smíšeným okresním úřadŧm byly místo nich nadřazeny krajské úřady, okres Roźnov pod Radhoštěm tak patřil do kraje Novojíļínského. Ke zrušení smíšených politicko-soudních okresŧ a krajských úřadŧ došlo v roce 1868 a byla obnovena okresní hejtmanství a soudní okresy dle stavu před reformou v roce 1855. V roce 1909 se vsetínský okres oddělil od okresního hejtmanství Valašské Meziříļí a ve své dnešní

[25] Slovo valach pak bylo označení pro zaměstnání. (Tamtéž, str. 169)
[26] Tamtéž.
[27] Nynější obec Hutisko-Solanec vznikla sloučením obcí Hutiska a Solance pod Soláněm v roce 1960.
[28] Předpokládá se, že názvy dnešních součástí Rožnova, tehdy samostatných Tylovic a Hážovic, a obce Vigantice, byly odvezeny od osobních jmen německého obyvatelstva, které tvořilo velkou část populace, Tyl-Dillo, Haas a Weygand. (Peroutka, 1967, str. 11)
[29] Název obce podle zubrů, kteří zde kdysi žili. (Kramoliš, 1907, str. 12)

podobŊ pak vznikl okres v roce 1960, kdy se slouļ ily okresy Vsetín a Valaġské MeziŚiļ í.[30]

5.2 Ekonomický vývoj

5.2.1 ZemŊdŊlství

Jiġ v období kolonizace ve 13. a 14. století bylo hlavním zdrojem obġivy zdejġích obyvatel zemŊdŊlství, zejména pŊstování obilovin, na které pak navazovalo jejich zpracování.[31] KromŊ základních druhŢ obilnin se pŊstovaly i nŊkteré krajové odrŢdy (druh ġita kŚibica), proso (od 16. století, vymizelo po 1. svŊtové válce), v 16. a 17. století zdomácnŊla pohanka, do vývoje zemŊdŊlství významnŊ zasáhlo rozġíŚení brambor koncem 18. století.[32] V 16. století na území pronikl chov valaġského dobytka.

JeġtŊ v polovinŊ 19. století bylo nejdŢleġitŊjġím oborem vrchnostenského podnikání rostlinná výroba a chov dobytka (zvláġtŊ hovŊzího, pouġívaného rovnŊġ k tahu), nezemŊdŊlské profese zamŊstnávaly jen velmi malé procento obyvatelstva. V letech 1870ï 1910 doġlo k postupnému poklesu stavu ovcí, který souvisel s prŢmyslovou produkcí levného bavlnŊného obleļ ení a s úpadkem domácké výroby textilií a zároveŔ také se zalesŔováním, které vedlo ke sniġování podílu pastvin.[33]

V období po 1. svŊtové válce byla úroveŔ zemŊdŊlské produkce a mechanizace stále zaostalá. Vliv mŊly také podhorské podmínky, které neumoġŔovaly dosáhnout vysokých výnosŢ pŊstovaných plodin. Hlavní zemŊdŊlskou plodinou byly obilniny, pŚiļ emġ pŚevládalo pŊstování ovsa a ġita.[34]

Zásadní zvrat v zemŊdŊlské výrobŊ pŚineslo aġ období po roce 1948, kdy doġlo i na Roġnovsku ke kolektivizaci.[35] Jednotná zemŊdŊlská druġstva[36] fungovala ve vġech obcích správního obvodu, nŊkterá se pak bŊhem 60. a 70. sluļ ovala, po roce 1990 se JZD dostala do likvidace.

---

[30] Baletka (2007, str. 12-13)
[31] Tamtéž (str. 52)
[32] Nekuda (2002, str. 357–359)
[33] Tamtéž (str. 37–38, 177)
[34] Tamtéž (str. 258)
[35] Tamtéž (str. 303)
[36] Dále jen JZD.

5.2.2 Průmysl

Rozvoj řemesel v Rožnově nepříznivě ovlivňovala jeho poloha a neexistence trhů, v polovině 17. století již fungoval cech ševců a cech tkalců.[37] V 18. století zde působil také řeznický, mlynářský, kovářský a pekařský cech. Cechy byly zrušeny živnostenským řádem v roce 1859, resp. došlo k zavedení svobody podnikání. Pro vývoj řemesel měl význam nejen technický pokrok a s ním související rozvoj průmyslu, ale i odstranění bariér, které pro ně znamenala cechovní organizace výroby. Od počátku 80. let 19. století do poloviny 20. století se počet živností zvyšoval a prohlubovala se jejich specializace. V roce 1948 v důsledku politických změn došlo ke zrušení živností a ke změně struktury průmyslu.[38]

Hlavním obchodním a řemeslnickým centrem byl Rožnov a část obyvatel z vesnic provádělo různé formy podomního obchodu.[39]

K tradičním výrobním odvětvím oblasti patřilo mlynářství. Mlýny se na Rožnovsku objevují od samých počátků městečka, avšak k založení mlynářského cechu byl počet mlynářů nedostačující. K nejvyššímu rozvoji dochází v průběhu 18. a 19. století. Z dalších potravinářských oborů se zde rozšířilo pivovarnictví (vrchnostenský pivovar v Rožnově pod Radhoštěm byl postaven v roce 1711, fungoval až do roku 1949, kdy byl znárodněn) či mlékárenství (mlékárna Sdružení chovatelů hovězího dobytka v Rožnově a okolí).[40]

Jedním z nejstarších odvětví na území dílčích obcí ORP bylo sklářství (sklářská huť ve Viganticích, v Hutisku-Solanci, huť v Horní Bečvě, která se později přestěhovala na Dolní Bečvu a poté na Prostřední Bečvu).[41]

Textilní průmysl na území existuje od 50. let 19. století (Herliczkova mechanická tkalcovna, bělírna a úpravna plátna v Rožnově) a navazuje na tradiční domácí výrobu plátna, kterou koncem 19. století nahradilo pletařství. V roce 1888 vznikla v Rožnově Reiserova pletárna (zanikla roku 1932 v důsledku světové hospodářské krize), pletárna Brillova byla založena v roce 1892. Z dalších podniků lze uvést například Montiho pletárnu v Rožnově, Tužínského pletárnu v Horní Bečvě nebo Pletárnu Františka Holka taktéž v Horní Bečvě. V souvislosti s tkalcovstvím vznikaly papírny, které zpracovávaly mj. odpady z textilní výroby (vrchnostenská

[37] Nekuda (2002, str. 207)
[38] Baletka (2007, str. 25, 38–43)
[39] Bartoš (1980, str. 30)
[40] Baletka (2007, str. 52–63)
[41] Tamtéž (str. 121–122)

papírna v RoģnovĎ z poloviny 17. století ï po znárodnĎní byla v letech 1950ï 1981 souļástí národního podniku Vratimovské papírny, pozdĎji patŚila do národního podniku Olġanské papírny).[42]

PŚekáģkou rychlejġího rozvoje prŢmyslu byla okrajová ļást území v rámci ļeských zemí a také nedostatek surovin (s výjimkou dŚeva). Ke zmĎnĎ doġlo teprve po výstavbĎ ģelezniļního spojení mezi Roģnovem a Valaġským MeziŚíļím koncem 19 století. Poļátky prŢmyslové výroby se datují zhruba od 60. let 19. století. Po 2. svĎtové válce doġlo ve znárodnĎných podnicích k výrobní koncentraci a specializaci.[43]

5.2.3 Cestovní ruch ï lázeŔství

Poļátek roģnovského lázeŔství[44] je spojován s rokem 1796, kdy brnĎnský krajský fyzik Frantiġek Kroļák poslal do Roģnova první ļtyŚi pacienty s plicními chorobami, kterým pomohla léļba pomocí ģinļice a horského vzduchu. Zaļátkem 19. století pŚijíģdĎlo do Roģnova stále více nemocných osob, a tak v roce 1820 doġlo k cílenému rozvoji ģinļiġných lázní za podpory tehdejġího Śeditele roģnovského panství Viléma Josefa Drobníka.

Výrazným mezníkem rozvoje zdejġích lázní byl rok 1850, kdy mĎsteļko navġtívil profesor vídeŔské lékaŚské fakulty Frantiġek Polanský, aby prozkoumal kvalitu klimatu, svými pŚednáġkami a ļlánky pak ġíŚil jejich dobré jméno zejména ve Vídni, a tak mezi hosty tvoŚili pŚeváģný podíl obyvatele VídnĎ a Dolních Rakous.

Rozvoj lázeŔství se snaģili pŚedstavitelé mĎsta podpoŚit svatbou LázeŔského domu, která byla dokonļena v roce 1875, v roce 1884 byl vybudován hudební altán.[45] Rokem 1893 se stává mĎstským lékaŚem MUDr. Vladislav MatĎjovský, jenģ omezil léļbu ģinļicí, kefírem a kumysem a zavedl nové léļebné metody, terénní léļbu a vodoléļbu, jeho zásluhou tak patŚily klimatické láznĎ mezi nejlepġí ve stŚední EvropĎ.

BĎhem 1. svĎtové války bylo pŚijímání pacientŢ kvŢli nedostatku potravin omezeno, v roce 1917 byl lázeŔský provoz na necelý rok zastaven, ale uģ v následujícím roce byly pŚijaty nové léļebné stanovy. Roku 1924 byl otevŚen Vodoléļebný ústav, který vyuģíval nejnovĎjġích vĎdeckých metod. Ve 30. letech 20.

[42] Tamtéž (str. 67–84,143–144)
[43] Nekuda (2002, str. 637)
[44] Celý text podkapitoly 4.2.3 se opírá o: Hambálková (2005, str. 9–17).
[45] Hudební pavilon byl odstraněn roku 1973, v roce 2009 byla postavena jeho replika.

století se poļet hostŢ neustále zvyġoval, dŢvodem byla schŢze ļeskoslovenských okraġlovacích spolkŢ konaná v roce 1930 v RoġnovŊ a také krajinská výstava, která zde probŊhla o dva roky pozdŊji, a o mŊsteļku tak bylo publikováno v novinách a ļasopisech.

Druhá svŊtová válka vzestup lázeŕství pŚeruġila, nicménŊ i bŊhem války vznikaly návrhy budov a nové lázeŕské ļtvrti, plánovala se i stavba hotelu na Skalce a velkého léļebného ústavu na Ļerné hoŚe. Lázeŕská sezóna byla obnovena 1. ļervence 1945, po volbách v roce 1946 se pomŊry zmŊnily, noví zastupitelé nejevili zájem o dalġí pokraļování lázní, soustŚedili se hlavnŊ na zprŢmysloví RoġnovskaRokem 1950 historie lázeŕství konļí, pŚesto ale RoġnovzŢstává atraktivním turistickým centrem Beskyd.

6. Přírodní potenciál oblasti

6.1 Geologie a geomorfologie

Území správního obvodu spadá z hlediska geologické struktury do flyšového pásma Západních Karpat, které vznikly alpínským vrásněním na konci druhohor a ve třetihorách. Jedná se o pásmo usazených hornin, jež tvoří převážně jílovce, pískovce, prachovce či slepence.[46]

Dle geomorfologického členění se oblast rozkládá v provincii Západních Karpat, soustavě již zmíněných Vnějších Západních Karpat a v podsoustavě Západních Karpat, ty jsou tvořeny třemi celky – na severu Moravskoslezskými Beskydami (s podcelkem Radhošťská hornatina), na jihu pak Hostýnsko-vsetínskou hornatinou (zahrnující podcelek Vsetínské vrchy), střed území tvoří Rožnovská brázda (s okrsky Vigantická pahorkatina a Zašovská pahorkatina).[47]

Radhošťská hornatina se nachází v jihozápadní části Moravskoslezských Beskyd, její plocha se rozkládá na 222,74 m^2 a střední výška činí 701,5 m.[48] Člení se na 3 okrsky – v její západní části zasahuje na území ORP okrsek Hodslavický Javorník s celkovou plochou 53,53 m^2 a nejvyšším bodem Velkým Javorníkem (dosahuje výšky 918 m n. m., leží už na území Moravskoslezského kraje).[49] Dalším okrskem, který se částečně rozprostírá ve správním obvodu, je Radhošťský hřbet ve východní části Radhošťské hornatiny, zabírá plochu 106,58 km^2 s nejvyšším bodem Smrk (výška 1276 m n. m., v Moravskoslezském kraji), na území ORP pak s vrcholy Radhošť (1129 m n. m.) a Tanečnice (912 m n. m.).[50] Na jihovýchodě hornatiny se částečně rozkládá okrsek Mezivodská vrchovina o celkové ploše 62,64 km^2.[51]

Vsetínské vrchy tvoří východní část Hostýnsko-vsetínské hornatiny o rozloze 346,95 km^2 a střední výšce 593 m. Nejvyšším bodem je Vysoká (1024 m n. m., v Horní Bečvě).[52] Vsetínské vrchy zahrnují okrsky Valašskobystřická vrchovina, Soláňský hřbet a Hornobečevská vrchovina. Valašskobystřická vrchovina se z převážné části rozprostírá v ORP Rožnov (v jeho západní části), celková plocha potom odpovídá 151,93 km^2, nejvyšší vrchol je Cáb (841 m n. m., v obci Malá

[46] Mackovčin – Jatiová (2002, str. 14–15)
[47] Tamtéž (str. 20–21)
[48] Demek – Mackovčin (2006, str. 372)
[49] Tamtéž (str. 149)
[50] Tamtéž (str. 372)
[51] Tamtéž (str. 295)
[52] Tamtéž (str. 501)

Bystřice),[53] dále na východ přechází v Soláňský hřbet o rozloze 95,71 km^2, který taktéž pokrývá velkou plochu území ORP s významnými body Vysoká (1024 m n. m.) či Soláň (861 m n. m., v obci Hutisko-Solanec).[54] Jihovýchodní část vrchu tvoří Hornobečevská hornatina o velikosti 91,39 km^2 s nejvyšším vrcholem Miloňova (846 m n. m., ve Velkých Karlovicích).[55]

Posledním celkem vyskytujícím se ve SO je Rožnovská brázda na jihu Západních Karpat o celkové ploše 115,29 km^2 a střední výšce 486,5 m. Okrsek Vigantická pahorkatina se nachází v její východní části. Nejvyšším bodem je Poskla (576 m n. m., v Hutisku-Solanci), který zasahuje do přírodní památky Poskla.[56] Západ Rožnovské brázdy je tvořen Zašovskou pahorkatinou o ploše 69,57 km^2 s vrcholem Hradisko (522 m n. m., v Rožnově pod Radhoštěm).[57]

6.2 Klimatologie

Z hlediska klimatické charakteristiky podle Quittovy klasifikace přísluší území Rožnovska do třech chladných oblastí (CH) a jedné mírně teplé (MT).[58]

Pro klimatické charakteristiky zdejší oblasti jsou určující nadmořská výška a orografie terénu. Nejchladnější oblast zasahuje do východní části Soláňského hřbetu s dominantou Vysoká. Oblast CH 6 zahrnuje jih Valašskobystřické vrchoviny, podstatnou část Soláňského hřbetu, východní výběžek Vigantické pahorkatiny a celé území Radhošského hřbetu. Do klimatické kategorie CH 7 spadá Hodslavický Javorník, střed Vigantické pahorkatiny a Valašskobystřická vrchovina. Mírně teplá oblast je charakteristická pro Zašovskou a Vigantickou pahorkatinu.

[53] Tamtéž (str. 474)
[54] Tamtéž (str. 409)
[55] Tamtéž (str. 156)
[56] Tamtéž (str. 488)
[57] Tamtéž (str. 516)
[58] Tolasz (2007, str. 232–233)

Tab. 3: Klimatické oblasti SO ORP Rožnov pod Radhoštěm

Klimatické charakteristiky	Klimatické oblasti			
	CH 4	CH 6	CH 7	MT 2
Počet letních dní	0 - 20	10 - 30	10 - 30	20 - 30
Počet dní s průměrnou teplotou 10°C a více	80 - 120	120 - 140	120 - 140	140 - 160
Počet dní s mrazem	160 - 180	140 - 160	140 - 160	110 - 130
Počet ledových dní	60 - 70	60 - 70	50 - 60	40 - 50
Průměrná lednová teplota (°C)	-6 - -7	-4 - -5	-3 - -4	-3 - -4
Průměrná července teplota (°C)	12 - 14	14 - 15	15 - 16	16 - 17
Průměrná dubnová teplota (°C)	2 - 4	2 - 4	4 - 6	6 - 7
Průměrná říjnová teplota (°C)	4 - 5	5 - 6	6 - 7	6 - 7
Průměrný počet dní se srážkami 1 mm a více	120 - 140	140 - 160	120 - 130	120 - 130
Srážkový úhrn ve vegetačním období (mm)	600 - 700	600 - 700	500 - 600	450 - 500
Srážkový úhrn v zimním období (mm)	400 - 500	400 - 500	350 - 400	250 - 300
Počet dní se sněhovou pokrývkou	140 - 160	120 - 140	100 - 120	80 - 100
Počet zatažených dní	130 - 150	150 - 160	150 - 160	150 - 160
Počet jasných dní	40 - 50	40 - 50	40 - 50	40 - 50

Zdroj: Tolasz (2007, str. 232–233)

6.3 Hydrologie

Vodní toky na území ORP patří do povodí Moravy, která náleží do úmoří Černého moře. Hlavním tokem je Rožnovská Bečva pramenící v Horní Bečvě na severních svazích nejvyššího vrcholu Vsetínských vrchů Vysoké ve výšce 910 m n. m., u Valašského Meziříčí se spojuje se Vsetínskou Bečvou. Jedná se o řeku IV. řádu, s plochou povodí 254,3 km^2 a délkou toku 37,6 km. Postupně protéká obcemi Prostřední Bečva, Dolní Bečva, Rožnov a Zubří. Jejím nejvýznamnějším přítokem je Hážovický potok, z dalších přítoků jsou to například potoky Veřmířovský, Kání či Starozuberský.[59]

Dalším tokem je Bystřice, která pramení na západních svazích Tanečnice v nadmořské výšce 820 m n. m., jde o pravostranný přítok Vsetínské Bečvy vlévající se u přehrady Bystřička ve Valašské Bystřici. Tento potok IV. řádu má plochu povodí 85,5 km^2 a délku 21,1 km.[60]

[59] Vlček (1984, str. 235)
[60] Tamtéž (str. 74)

Ostatní vodní toky jsou pouze maloplošné říčky či Sladský potok, Mísná, Uhliský potok, Dolní Rozpitý, Horní Rozpitý, Bácovský, Knížnýn, Hodorfský, Solanecký, Hutiský, Červenecký, Hluboký, Buřkový, Kobylská a Meřtvka.[61]

Ve správním obvodu se nachází dvě významnější vodní plochy, je to jednak již zmíněná Bystřička[62] o ploše 38 ha a s maximální hloubkou 26,8 m. Stálý objem této nádrže činí 4,96 mil. m^3. Přehrada je retenčního charakteru s možností rekreačního využití (koupání, rybaření). Druhou nádrží je Horní Bečva,[63] která se nachází u stejnojmenné obce s plochou 15 ha a maximální hloubkou 17,9 m, o celkovém objemu 0,68 mil. m^3. Slouží jako ochrana před povodněmi, pro průmyslové využití či k rekreaci.

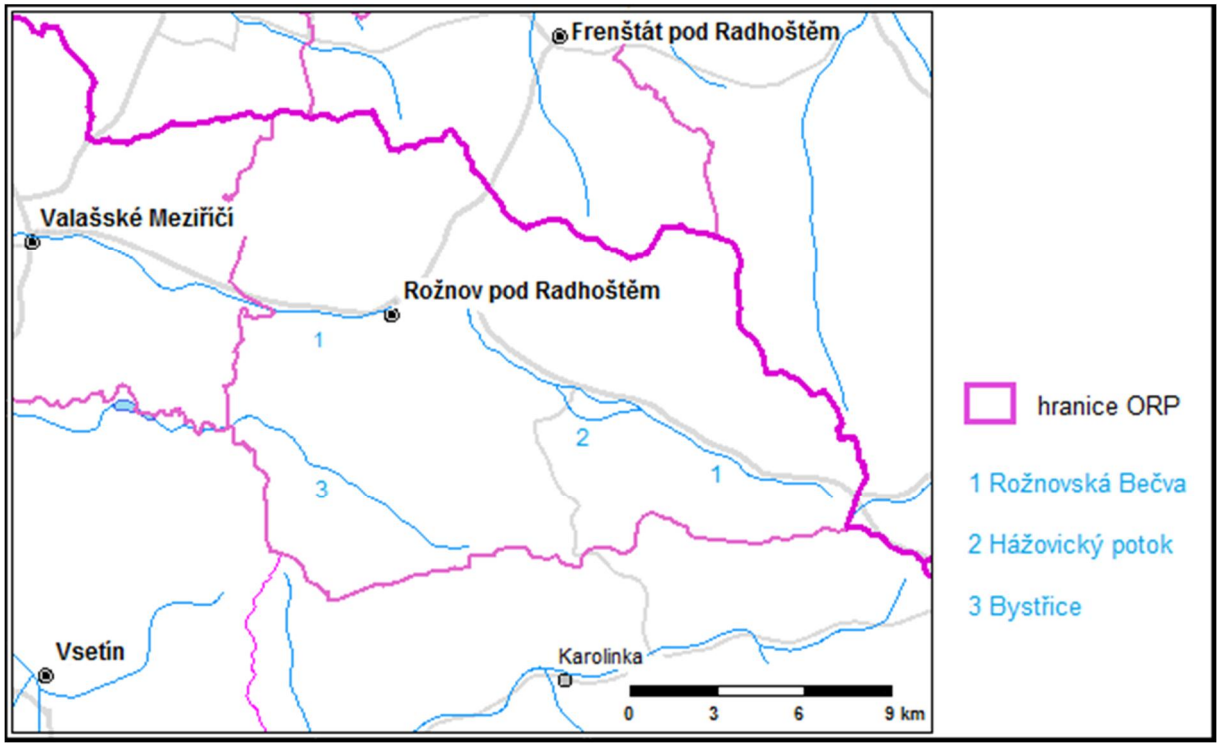

Obr. 2: Vodní toky na území SO ORP Rožnov pod Radhoštěm

(Zdroj: *Portál veřejné správy ČR* [online]. 2011 [cit. 26. 3. 2011]. Dostupný z: http://geoportal.cenia.cz/mapsphere/MapWin.aspx?M_Site=cenia&M_Lang=cs. Upraveno.)

[61] Zdroj: *Jednotné územně analytické podklady a územní plány: Rozbor udržitelného rozvoje území SO ORP Rožnov pod Radhoštěm* [online]. 30. 12. 2010 [cit. 25. 3. 2011]. Dostupný z: http://www.juap-zk.cz/docDetail.aspx?docid=85728&doctype=ART&nid=8836&cpi=1

[62] Vlček (1984, str. 74)

[63] Tamtéž (str. 108)

6.4 Pedologie

Většinu regionu pokrývají hnědé půdy (kambizemě)[64] zasahující do oblasti Vsetínských vrchů a Rožnovské brázdy. Půdotvorným substrátem jsou horninové komplexy jílovců, břidlic a pískovců karpatského flyše.

Z dalších typů půd jsou zastoupeny nivní půdy (fluvizemě), jež jsou vázány na údolní nivu Rožnovské Bělovy. Tyto substráty vznikly na nivních sedimentech s výskytem vysoké hladiny podzemní vody. Oglejné půdy (pseudogleje) jsou pak typické pro Rožnovskou brázdu na území Rožnova, mateřským substrátem jsou hlavně svahové sedimenty.

Posledním půdním typem jsou podzoly, které se nachází v nejvyšších polohách správního obvodu, mateřským substrátem jsou zpravidla zvětraliny minerálně slabých hornin (šul, rul, svorů, pískovců).[65]

6.5 Biogeografie a ochrana přírody

Z biogeografického hlediska se zkoumané území nachází ve Vsetínském a Beskydském bioregionu v západokarpatské podprovincii.[66] Do správního obvodu zasahují dvě fytogeografické oblasti,[67] jednak je to karpatské mezofytikum[68] tvořící přechod mezi teplomilnou a chladnomilnou květenou (Zubří, Rožnov, Vidče, západní část katastru Valašské Bystřice, severozápadní část Vigantic, jihozápadní část Dolní Bělovy) a jednak karpatské oreofytikum[69] v horských oblastech s převládající chladnomilnou květenou (Dolní, Prostřední a Horní Běleva, Hutisko-Solanec, východní část Valašské Bystřice, jižní a severozápadní část Vigantic).

[64] První dva odstavce podkapitoly 5.4 se opírají o: Pavelka – Trezner (2001, str. 67).
[65] Tomášek (1995, str. 25)
[66] Culek (1995)
[67] Zdroj: *Masarykova univerzita: Multimediální výuková příručka Biogeografie* [online]. 2010 [cit. 26. 3. 2011]. Dostupný z: http://is.muni.cz/do/rect/el/estud/prif/ps10/biogeogr/web/index_book_5-3.html
[68] Tato jednotka se na území ORP vyskytuje v oblasti Vsetínské kotliny a Veřovických vrchů, je charakterizována průměrnými ročními teplotami vzduchu 6,0 – 8,2°C a průměrným ročním úhrnem srážek 620 – 1000 mm. V nižších polohách jsou rozšířeny ostřicové dubohabřiny, výše je nahrazují bučiny. (Mackovčin – Jatiová, 2002, str. 45)
[69] V ORP zasahuje na území Radhošťských Beskyd do nadmořských výšek 520 – 1200 m, průměrná roční teplota vzduchu činí 3,5 – 7,5°C a průměrný roční úhrn srážek 800 – 1000 mm. Typickou vegetací jsou horské květnaté bučiny, v nejvyšších polohách pak smrkové bučiny. (Tamtéž, str. 46)

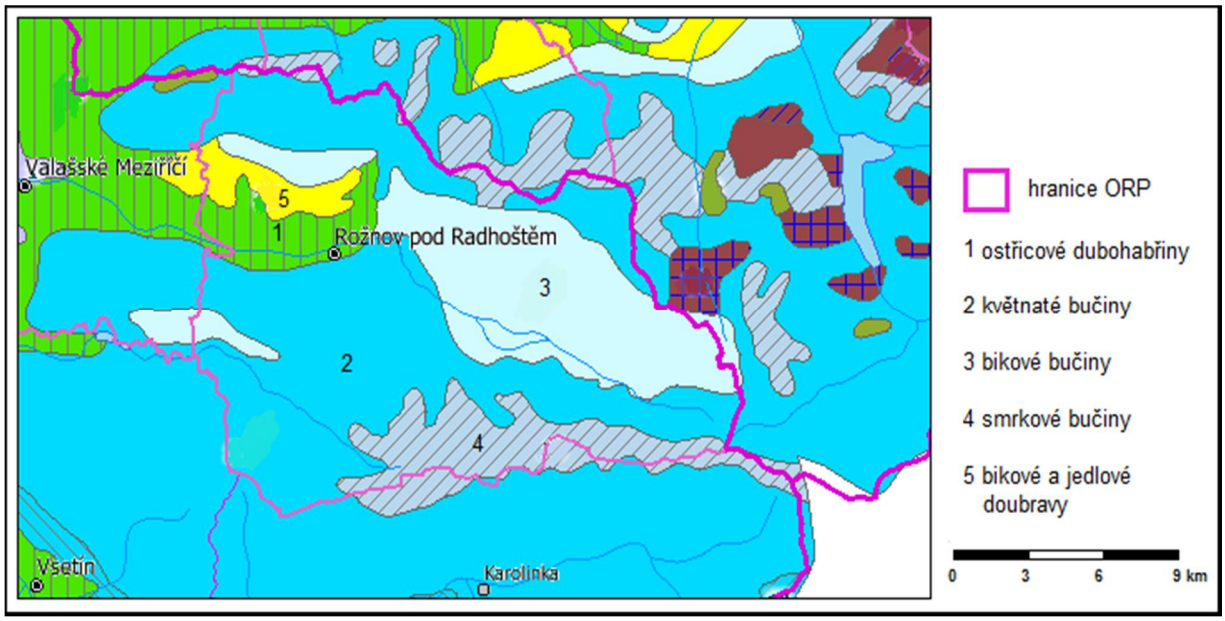

Obr. 3: Vegetační struktura SO ORP Rožnov pod Radhoštěm

(Zdroj: *Portál veřejné správy ČR* [online]. 2011 [cit. 27. 3. 2011]. Dostupný z: http://geoportal.cenia.cz/mapsphere/MapWin.aspx?M_Site=cenia&M_Lang=cs. Upraveno.)

Květena Rožnovska[70] je relativně chudá vlivem výchozích přírodních podmínek a nevhodného zemědělského hospodaření. Z hlediska skladby lesní vegetace se zde vyskytují dubohabřiny či stromové patro je tvořeno hlavně habrem obecným (*Carpinus betulus*), dubem zimním (*Quercus petraea*) a lípou srdčitou (*Tilia cordata*). V bylinném patře najdeme ostřici chlupatou (Carex pilosa), kyčelnici cibulkonosnou (*Dentaria bulbifera*), pryšec mandloňovitý (*Tithymalus amygdaloides*), ale i některé druhy orchidejí, např. vstavač bledý (*Orchis pallens*) či vemeník dvoulistý (*Platanthera bifolia*). Nachází se zde bučiny a jedlobučiny, které ve vyšších polohách navazují na dubohabřiny a doubravy, mnoho z těchto lesů bylo v 17. a 18. století vykáceno a během 19. století zalesněno zpravidla smrkem. Ve stromovém patře se uplatňuje převážně buk lesní (*Fagus sylvatica*), řídce se vyskytuje javor klen (*Acer pseudoplatanus*) a dub zimní (*Quercus petraea*), v jedlobučinách je významnou příměsí jedle bělokorá (*Abies alba*). Bylinné patro je potom nejbohatší v květnatých bučinách, kde se objevuje například kyčelnice žláznatá (*Dentaria glandulosa*), z orchidejí hlístník hnízdák (*Neottia nidus-avis*). V kyselých, tzv. bikových bučinách, je bylinné patro velmi chudé, setkáme se zde s bikou hajní (*Luzula luzoloides*), bikou chlupatou (*Luzula pilosa*) nebo s přesličkou dvoulistým (*Maianthemum bifolium*).

[70] Informace v odstavci podle: Pavelka – Trezner (2001, str. 95–96).

Ze zoogeografického hlediska náleží zkoumané území do palearktické oblasti, dále je součástí eurosibiřské podoblasti a její provincie listnatých lesů.[71] Ve vsetínském bioregionu[72] je zastoupena ochuzená karpatská horská fauna, přecházející níže v ochuzenou faunu pahorkatin. Z jednotlivých druhů se zde vyskytuje například ježek východní (*Erinaceus concolor*), plch lesní (*Dryomys nitedula*), datlík tříprstý (*Picoides tridactylus*) aj.[73] Beskydský bioregion[74] je jádrem výskytu západokarpatské horské lesní fauny, významnými druhy jsou medvěd hnědý (*Ursus arctos*), rys ostrovid (*Lynx lynx*) či tetřev hlušec (*Tetrao urogallus*).[75]

Co se týče územní ochrany, správní obvod ORP Rožnov pod Radhoštěm se nachází v Chráněné krajinné oblasti Beskydy, která zabírá 96,4 % z celkové rozlohy ORP, CHKO je zároveň i Evropsky významnou lokalitou. Na území zasahuje ptačí oblast Beskydy. Maloplošná zvláště chráněná území jsou zastoupena 1 národní přírodní rezervací (Kněhyně-Lysá hora) a 5 přírodními památkami (Zubří, Poskla, Pod Juráškou, Kudlačena, Kladnatá-Grapy). Ve srovnání s jinými SO ORP nejen ve Zlínském kraji, je SO ORP Rožnov pod Radhoštěm svým rozsahem zvláště chráněných ploch územím naprosto výjimečným.[76]

[71] Opatrný (1999, str. 119–120)
[72] Na území ORP zasahuje do východní části celku Hostýnsko-vsetínská hornatina. (Culek, 1995, str. 314)
[73] Tamtéž (str. 315)
[74] V ORP zabírá geomorfologický celek Moravskoslezské Beskydy. (Tamtéž, str. 317)
[75] Tamtéž (str. 319–320)
[76] Zdroj: *Jednotné územně analytické podklady a územní plány: Rozbor udržitelného rozvoje území SO ORP Rožnov pod Radhoštěm* [online]. 30. 12. 2010 [cit. 27. 3. 2011]. Dostupný z: http://www.juap-zk.cz/docDetail.aspx?docid=85728&doctype=ART&nid=8836&cpi=1

7. Obyvatelstvo

7.1 Vývoj poļtu obyvatelstva

Vývoj poļtu obyvatel je moderními metodami zjišťován od roku 1869, kdy se uskuteļnilo první sļítání lidu a kdy jiģ bylo do znaļné míry ustáleno nové územní rozdļlení zemļ zapoļaté v roce 1850.[77] Sledování tohoto vývoje pak konļí rokem 2001, kdy probļhlo zatím poslední sļítání lidu, domţ a bytţ.

Tab. 4: Vývoj poļtu obyvatelstva pro vybrané územní jednotky v letech 1869ï 2001

Rok	Ļeská republika			Zlínský kraj			Okres Vsetín			ORP		
	Abs.	Bi.	Ri.	Abs.	Bi.	Ri.	Abs.	Bi.	Ri.	Abs.	Bi.	Ri.
1869	7 565 463	100,0	100,0	314 475	100,0	100,0	83 073	100,0	100,0	18 991	100,0	100,0
1880	8 223 227	108,7	108,7	341 037	108	108,4	87 465	105,3	105	19 419	102	102
1890	8 666 456	114,6	105,4	356 315	113	104,5	90 193	108,6	103	18 474	97,3	95,1
1900	9 374 028	123,9	108,2	378 564	120	106,2	94 394	113,6	105	19 824	104	107
1910	10 076 727	133,2	107,5	403 122	128	106,5	98 228	118,2	104	20 178	106	102
1921	10 009 480	132,2	99,3	404 985	129	100,5	95 071	114,4	96,8	19 037	100	94,3
1930	10 674 240	141,1	106,6	436 599	139	107,8	101 633	122,3	107	20 946	110	110,0
1950	8 896 086	117,6	83,3	478 466	152	109,6	105 693	127,2	104,0	19 771	104	94,4
1961	9 571 531	126,5	107,6	532 676	169	111,3	121 144	145,8	115	25 278	133	128
1970	9 807 686	129,6	102,5	550 465	175,0	103,3	130 748	157,4	108	28 561	150	113,0
1980	10 291 927	136,0	105,0	591 334	188,0	107,4	143 428	172,7	110	33 249	175,0	116
1991	10 302 215	136,2	100,0	596 903	190	100,9	146 898	176,8	102	35 102	185	106
2001	10 230 060	135,2	99,3	595 010	189	99,7	147 064	177,0	100,1	35 625	188	102

Zdroj: RţŧkovÁ ï Ġkrabal (2006, str. 696ï 699)

Od roku 1869 se ve SO ORP Roģnov pod Radhoģtļm zvýģil poļet obyvatel o 87,6 %. Bļhem sledovaného období docházelo k plynulému nárţstu poļtu obyvatel, avģak sledujeme i jeho úbytek, který byl zapŝļinļn 1. a 2. svļtovou válkou.[78] Od 50. let populace rostla, coģ souviselo s tehdejģí spoleļenskou situací (velká porodnost, sociální výhody apod.), v Roģnovļ doģlo k rozvoji prţmyslu, a tím i k markantní výstavbļ bytového fondu. V samotném Roģnovļ se v letech 1950ï 1961 zvýģil poļet obyvatel o 52,4 %, v rámci ORP o 5 507 osob (resp. 33,5 %). Dalģí výraznļjģí nárţst

[77] Růžková – Škrabal (2006)

[78] Nedostatek obživy a neúroda oblasti byly příčinou značného vystěhovalectví ve vsetínském okrese v období 1853–1855, 1872–1873 a 1880–1881, Rožnovsko bylo emigrací postihnuto jen minimálně (Nekuda, 2002, str. 221–222)

zaznamenalo území mezi lety 1970 a 1980, kdy poļet obyvatel ve SO ORP narostl o 4 668 a byl výhradnŏ spojen s koncentrací obyvatel do dvou nejvŏtších obcí, do Roźnova a ZubŚí, ve vżech ostatních obcích poļetnost klesla.

PŚi hodnocení vývoje poļtu obyvatel v obci Roźnovŏ pod Radhoštŏm je patrný nejprve jeho pokles v letech 1880ï 1890, poté dochází k postupnému narŢstání obyvatelstva a bŏhem 1. svŏtové války a v období tŏsnŏ po ní opŏtovnŏ jeho podíl klesl, od dvacátých let pak populace roste. Od prvního sļítání se zvýšil poļet obyvatel na ļtyŚnásobek.

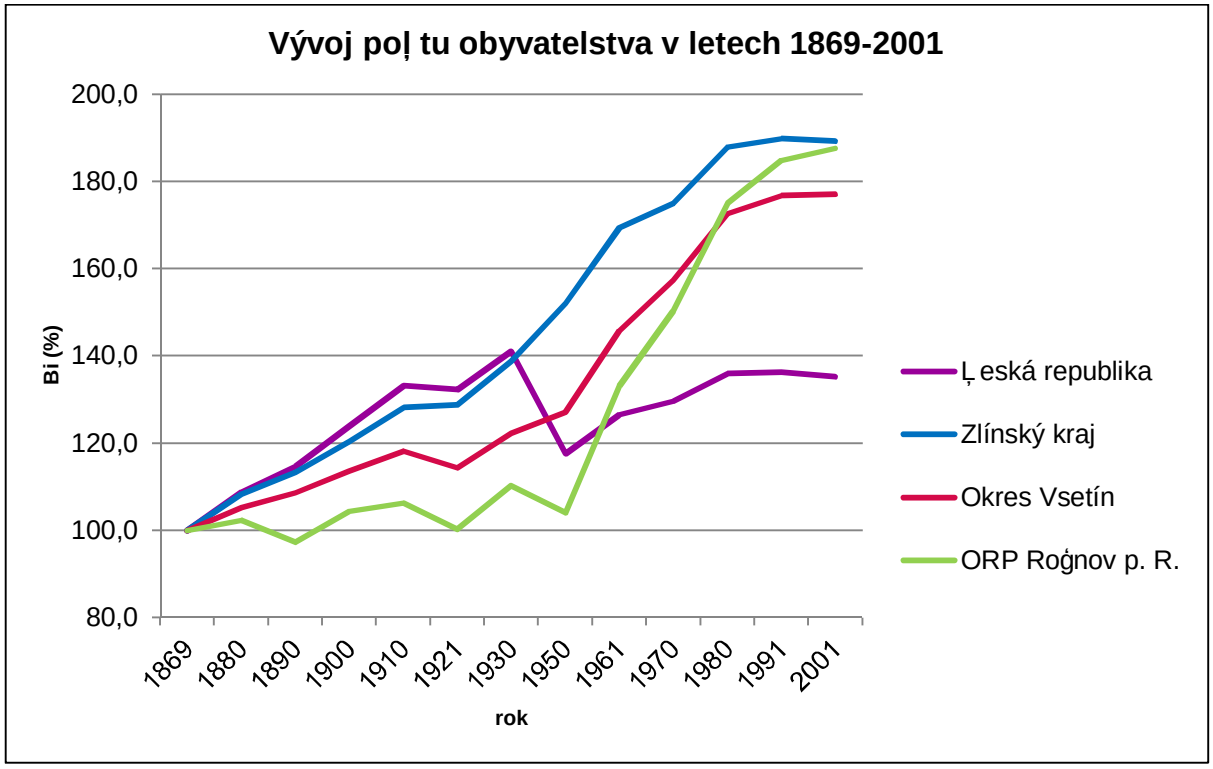

Obr. 4: Srovnání vývoje poļtu obyvatelstva ve vybraných územních jednotkách v letech 1869ï 2001

(Zdroj: RŢżková ï Źkrabal (2006, str. 696ï 699)

K podobným tendencím docházelo jak v rámci okresu, tak v kraji. V Ļeské republice je vývoj poļtu obyvatel podobný jako v ostatních uvedených administrativních jednotkách do 30. let, vliv 2. svŏtové války se vżak výraznŏji promítnul z hlediska celorepublikového. Rovnŏż na území celé Ļeské republiky docházelo k pomalejšímu zvyšování poļtu obyvatel, který mŏl navíc v posledním sledovaném období sestupnou tendenci.

7.2 Struktura obyvatelstva podle vęku a pohlaví

Vývoj vękové struktury byl sledován ve tśech meznících ï v letech 1991 a 2001, kdy probęhla sęítání lidu, domŢ a bytŢ, a dále v roce 2008. Ve SO ORP Roģnov pod Radhoģtęm doģlo bęhem let 2001ï 2008 k výraznému zestárnutí populace, které je zpŢsobeno vyģģím podílem osob v poproduktivním vęku, tedy nad 65 let, a menģím procentuálním zastoupením pŚedproduktivní kategorie, tedy obęanŢ do 14 let.

Ve vģech uvedených letech má nejvyģģí podíl produktivní sloģka obyvatelstva. V poŚadí druhá nejvíce zastoupená skupina obyvatel v roce 1991 a 2001 je pŚedproduktivní. BęhemtęchtoobdobívģakjejípodílnacelkovéstruktuŚe obyvatelstva klesal a v následujícím zjiģŠovaném roce byla tato skupina tou nejménę poęetnou ï její podíl se sníģil o 8,3 procentních bodŢ. Poproduktivní kategorie zaznamenala v roce 2001 pokles o 4,7 procentních bodŢ, v nadcházejícím sledovaném období pak nárŢst o 2,3 procentních bodŢ, pŚięemģ pŚevýģila kategorii pŚedproduktivní o 1,4 procentních bodŢ, a mŢģeme tak oznaęit populaci za stárnoucí, kterou blíģe charakterizuje index stáŚí. Zatímco jeho hodnota byla v roce 1991 79,8 %, v roce 2001 poklesl o 1,4 procentního bodu a v roce 2008 narostl o 31,5 procentních bodŢ a dosáhl tak hodnoty 109,9 %.

Zastoupení obyvatelstva v produktivním vęku je významné z hlediska ekonomické závislosti a je pŚesnęji specifikována pŚíslušným indexem. Jak již bylo zmínęno výše, nejvíce obyvatel se nachází právę v této kategorii a podílí se tak na obģivę ostatních dvou sloģek. Zatímco v roce 1991 byla hodnota indexu nadpolovięní, v dalģím v letech výraznę poklesl a pohyboval se v intervalu 41 ï 42 %.

Co se týęe vękové struktury obyvatelstva v jednotlivých obcích SO ORP Roģnov pod Radhoģtęm,[79] nejvyģģí procento obyvatel v pŚedproduktivním vęku se nachází v obci Dolní Beęva (18,2 %), v produktivním vęku ve męstę Zubśí (71,7 %) a v poproduktivním vęku v Horní Beęvę (17,8 %). Naopak nejniģģí podíl obyvatel ve vękové kategorii 0-14 let je v obci ProstŚední Beęva (13,2 %), v kategorii 15-64 let v Horní Beęvę (68,7 %) a ve vęku nad 65 let v obci Dolní Beęva (12,5 %).

[79] Zdroj: *Český statistický úřad: Hlavní věkové skupiny obyvatel v obcích okresu Vsetín k 31. 12. 2008* [online]. 3. 2. 2011 [cit. 26. 2. 2011]. Dostupný z: http://www.czso.cz/xz/redakce.nsf/i/mesta_a_obce. Vlastní zpracování.

Tab. 5: Věková struktura obyvatelstva ve SO ORP Rožnov pod Radhoštěm v letech 1991, 2001 a 2008

Rok	Počet obyvatel	v tom						Index stáří (%)[80]	Index ekonomické závislosti (%)[81]
		0-14		15-64		65+			
		Abs.	%	Abs.	%	Abs.	%		
1991	35 102	7 788	22,2	21 096	60,1	6 218	17,7	79,8	66,4
2001	35 392	5 864	16,6	24 929	70,4	4 599	13,0	78,4	42,0
2008	35 376	4 920	13,9	25 048	70,8	5 408	15,3	109,9	41,2

Zdroje: Data poskytnuta Českým statistickým úřadem: *Věková struktura obyvatel ve SO ORP Rožnov pod Radhoštěm v roce 1991*; *Český statistický úřad Zlínský kraj: Sčítání lidu, domů a bytů 2001 okres Vsetín: Obyvatelstvo podle pohlaví, věkových skupin a podle obcí* [online]. 3. 8. 2004 [cit. 20. 2. 2011]. Dostupný z: http://www.czso.cz/kraje/zl/publ/2003/sldb/vs/start.htm; *Český statistický úřad: Obyvatelstvo podle pohlaví a věku podle správních obvodů obcí s rozšířenou působností k 31. 12. 2008* [online]. 11. 12. 2009 [cit. 13. 11. 2010]. Dostupný z: http://www.czso.cz/xz/edicniplan.nsf/kapitola/721011-09--14. Vlastní zpracování.

Ve všech zjišťovaných obdobích počty žen převyšovaly početnost mužské populace a index feminity měl navíc i vzestupný charakter. V roce 2001 byl o 1,3 procentní bod vyšší než v předchozím sledovaném roce. V jednotlivých obcích ORP bylo zastoupení žen oproti mužům vyšší u 6 obcí, nejvyšších hodnot pak vykazoval v Rožnově (1092,2 ž). U 3 obcí převládala početnost mužů a index feminity tak nabýval hodnot nižších než 1000 promile, nejmenší byl potom v obci Dolní Bečva (976,0 ž).

Tab. 6: Struktura obyvatelstva podle pohlaví ve SO ORP Rožnov pod Radhoštěm v letech 1991, 2001 a 2008

Rok	Počet Obyvatel	Z toho počet žen	Index feminity (ž)[82]
1991	35 102	17 838	1033,2
2001	35 392	18 098	1046,5
2008	35 376	18 096	1047,2

Zdroje: Tamtéž jako tabulka 5.

[80] Index stáří vyjadřuje podíl počtu obyvatel v poproduktivním věku a obyvatel v předproduktivním věku násobený stem.

[81] Index ekonomické závislosti je výsledkem podílu počtu obyvatel v předproduktivním a poproduktivním věku s obyvateli v produktivním věku vynásobený stem.

[82] Index feminity udává, kolik žen připadá na 1000 mužů.

Tab. 7: Srovnání struktury obyvatelstva podle věku a pohlaví ve vybraných územních jednotkách v roce 2008

Územní jednotka	Počet obyvatel	Podíl na věkových kategoriích (%)			Průměrný věk	Index feminity (ž)
		0-14	15-64	65+		
ORP Rožnov p. R.	35 376	13,9	70,8	15,3	40,7	1047,2
okres Vsetín	145 065	14,5	70,7	14,8	40,2[83]	1041,3
Zlínský kraj	591 412	14,0	70,6	15,5	40,7[84]	1049,2
Česká republika	10 467 542	14,1	71,0	14,9	40,5[85]	1038,0

Zdroje: *Český statistický úřad Zlínský kraj: Sčítání lidu, domů a bytů 2001 okres Vsetín: Obyvatelstvo podle pohlaví, věkových skupin a podle obcí* [online]. 3. 8. 2004 [cit. 20. 2. 2011]. Dostupný z: http://www.czso.cz/kraje/zl/publ/2003/sldb/vs/start.htm; *Český statistický úřad: Česká republika od roku 1989 v číslech: Vybrané demografické údaje v České republice* [online]. 21. 1. 2011 [cit. 20. 2. 2011]. Dostupný z: http://www.czso.cz/csu/redakce.nsf/i/cr_od_roku_1989; *Český statistický úřad: Demografická ročenka ČR 2008: Počet obyvatel podle pohlaví a jednotek věku* [online]. 12. 11. 2009 [cit. 20. 2. 2011]. Dostupný z: http://www.czso.cz/csu/2009edicniplan.nsf/publ/4019-09-2008. Vlastní zpracování.

Při srovnání věkové struktury obyvatelstva SO ORP Rožnov pod Radhoštěm s ostatními administrativními jednotkami nepozorujeme výraznější rozdíly. Rovněž průměrný věk obyvatel je vyrovnaný a pohybuje se kolem 40,5 let. Podíl žen je ve všech uvedených celcích vyšší než podíl mužů.

7.3 Struktura obyvatelstva podle národnosti

Dle sčítání z roku 2001 má nejvyšší zastoupení národnost česká, která dosahuje 89 %, druhou nejpočetnější národností na území ORP je moravská, k níž se hlásí 6,5 % obyvatelstva. Při srovnání procentuálního podílu těchto dvou nejpočetnějších národností lze sledovat patrné změny oproti předchozímu období. Zatímco v roce 1991 moravská národnost představovala 28,4 %, v roce 2001 se její podíl snížil o více než 20 procentních bodů. Také podíl slovenské národnosti má sestupnou tendenci, je však zastoupena ve všech obcích ORP. Romská národnost představuje 0,1 %, což odpovídá 38 obyvatelům, kteří žijí pouze ve městě Rožnov

[83] Údaj převzat z: *Český statistický úřad Zlínský kraj: Základní tendence demografického, sociálního a ekonomického vývoje Zlínského kraje v roce 2008* [online]. 12. 10. 2009 [cit. 20. 2. 2011]. Dostupný z: http://www.czso.cz/xz/redakce.nsf/i/zakladni_tendence_demografickeho_socialniho_a_ekonomickeho_vyvoje_zlinskeho_kraje_v_roce_2008

[84] Údaj převzat z: *Agentura pro regionální rozvoj: Průměrný vek obyvatel* [online]. 2008 [cit. 20. 2. 2011]. Dostupný z: http://www.arr.cz/userfiles/file/Observatory/lide/7_%20Pr%C5%AFm%C4%9Brn%C3%BD%20v%C4%9Bk%20obyvatel.pdf

[85] Tamtéž.

pod Radhoštěm. Podíl polské a německé národnosti je na území ORP zanedbatelný. Nejvyšší počet obyvatel s českou národností se nachází v obci Valašská Bystřice – 92,4 %, naopak nejméně obyvatel s touto národností nalezneme ve Viganticích (87 %).

Tab. 8: Národnostní struktura obyvatelstva v SO ORP Rožnov pod Radhoštěm v letech 1991 a 2001 [%]

Rok	česká	moravská	slovenská	romská	polská	německá	ostatní	nezjištěná
1991	68,7	28,4	2,1	0,08	0,09	0,03		0,5[86]
2001	89,0	6,5	1,8	0,10	0,08	0,04	1,2	1,3

Zdroje: *Český statistický úřad okres Vsetín: Sčítání lidu, domů a bytů 1991*. Okresní statistická správa ve Vsetíně, 1992. Strana 36-37. Vlastní zpracování.; Zdroj údajů z roku 2001 uveden v následující tabulce.

V porovnání s celorepublikovým trendem se na území ORP nalézá romská, polská a německá národnost v minimálním procentuálním zastoupení. Slovenská národnost procentuálně taktéž odpovídá hodnotám charakteristickým pro Českou republiku, stejně jako počet etnost „ostatních" národností.

V rámci kraje a okresu nijak hodnoty nevybočují z průměru, výjimkou je snad jen vyšší podíl moravské národnosti na území celého Zlínského kraje.

Tab. 9: Srovnání národnostní struktury ve vybraných územních jednotkách v roce 2001 [%]

Územní jednotka	česká	moravská	slovenská	romská	polská	německá	ostatní	nezjištěná
ORP Rožnov p. R.	89,0	6,5	1,8	0,1	0,1	0,04	1,2	1,3
okres Vsetín	89,8	6,2	1,3	0,1	0,1	0,04	1,2	1,2
Zlínský kraj	85,4	10,9	1,3	0,1	0,1	0,04	0,8	1,4
Česká republika	90,4	3,7	1,9	0,5	0,4	1,30	1,3	1,7

Zdroje: *Český statistický úřad Zlínský kraj: Sčítání lidu, domů a bytů 2001 Zlínský kraj: Obyvatelstvo podle národnosti, správních obvodů obcí s rozšířenou působností a podle měst* [online]. 3. 8. 2004 [cit. 13. 11. 2010]. Dostupný z: http://www.czso.cz/kraje/zl/publ/2003/sldb/kraj/data/cz/start_cz.htm; *Český statistický úřad Zlínský kraj: Sčítání lidu, domů a bytů 2001 okres Vsetín: Obyvatelstvo podle národnosti a podle obcí* [online]. 3. 8. 2004 [cit. 13. 11]. Dostupný z: http://www.czso.cz/kraje/zl/publ/2003/sldb/vs/start.htm; *Český statistický úřad: Národnostní složení obyvatelstva: Obyvatelstvo podle věku, národnosti a podle pohlaví k 1. 3. 2001* [online]. 18. 10. 2003 [cit. 13. 11]. Dostupný z: http://www.czso.cz/csu/2003edicniplan.nsf/p/4114-03. Vlastní zpracování.

[86] Údaje za ostatní národnosti v publikaci neuvedeny.

7.4 Struktura obyvatelstva podle náboženského vyznání

Obyvatelstvo SO ORP Rožnov pod Radhoštěm v porovnání s Českou republikou patří k silně věřícím. Při sčítání v roce 2001 můžeme sledovat úbytek téměř jedenácti procentních bodů na věřícím obyvatelstvu. Nejvyšší podíl na věřících pak zaujímá církev římskokatolická – 90,3 %, (pokles o 4,8 procentních bodů ve srovnání s rokem 1991). Podíl věřících Československé církve husitské vzrostl o 0,1 procentní bod (ovšem při snížení absolutního počtu věřících), oproti tomu podíl věřících Českobratrské církve evangelické se snížil o 0,6 procentní bod. Je možno pozorovat také značný nárůst církví „ostatních" (o 5,3 procentních bodů).

Nejvyšší podíl věřících obyvatel v roce 2001 byl zaznamenán ve Valašské Bystřici (79,4 %), naopak nejmenší podíl věřících žije v samotném Rožnově (48 %). Nejvyšší podíl obyvatel hlásících se k Římskokatolické církvi je v obci Hutisko-Solanec (95,6 % ze všech věřících). Církev pravoslavná a Náboženská společnost Svědkové Jehovovi má na území ORP minimální zastoupení, obě církve mají zhruba 0,4 % podíl na věřícím obyvatelstvu.

Tab. 10: Náboženská struktura obyvatelstva SO ORP Rožnov pod Radhoštěm v letech 1991 a 2001 [%]

Rok	Věřící	z toho				Bez vyznání	Nezjištěno
		Církev římsko-katolická	Církev československá husitská	Českobrarská církev evangelická	Ostatní církve		
1991	69,2	95,1	0,4	3,9	0,6	21,2	9,6
2001	58,3	90,3	0,5	3,3	5,9	33,1	8,6

Zdroje: ČSÚ (1992, str. 36-37); zdroj údajů z roku 2001 uveden v následující tabulce. Vlastní zpracování.

Počet věřících je v rámci ORP, okresu i kraje v porovnání s hodnotami Česka v průměru o 23,3 procentních bodů vyšší, to je zapříčiněno především převažujícím venkovským rázem většiny obcí, kde religiozita jejich obyvatel stále zaujímá podstatnou roli v životě obyvatel. Při srovnání s celorepublikovými tendencemi je patrný vyšší podíl Římskokatolické církve ve všech administrativně nižších celcích, oproti tomu pak menší význam církve husitské. Na úrovni okresu je výrazně početně zastoupena evangelická církev.

Tab. 11: Srovnání náboženské struktury ve vybraných územních jednotkách v roce 2001 [%]

Územní jednotka	Věřící	z toho				Bez vyznání	Nezjištěno
		Církev římsko-katolická	Církev česko-slovenská husitská	Českobratrská církev evangelická	Ostatní církve		
ORP Rožnov p. R.	58,3	90,3	0,5	3,3	5,9	33,1	8,6
Okres Vsetín	56,2	79,4	0,4	14,4	5,8	35,9	7,9
Zlínský kraj	55,2	88,5	0,7	5,2	5,6	37,0	7,8
Česká republika	32,2	83,4	3,0	3,6	9,9	59,0	8,8

Zdroje: *Český statistický úřad Zlínský kraj: Sčítání lidu, domů a bytů 2001 Zlínský kraj: Obyvatelstvo podle náboženského vyznání, správních obvodů obcí s rozšířenou působností a podle měst* [online]. 3. 8. 2004 [cit. 11. 11. 2010]. Dostupný: z http://www.czso.cz/kraje/zl/publ/2003/sldb/kraj/data/cz/start_cz.htm; *Český statistický úřad Zlínský kraj: Sčítání lidu, domů a bytů 2001 okres Vsetín: Obyvatelstvo podle náboženského vyznání a podle obcí* [online]. 3. 8. 2004 [cit. 11. 11. 2010]. Dostupný z: http://www.czso.cz/kraje/zl/publ/2003/sldb/vs/start.htm; *Český statistický úřad Zlínský kraj: Sčítání lidu, domů a bytů 2001 okres Vsetín: Vybrané údaje o České republice* [online]. 3. 8. 2004 [cit. 11. 11. 2010]. Dostupný z: http://www.czso.cz/sldb/sldb2001.nsf/tabx/CZ0000. Vlastní zpracování.

7.5 Struktura obyvatelstva podle vzdělanostní úrovně

Obyvatelstvo ve SO ORP Rožnov pod Radhoštěm má nejvyšší podíl osob se základním vzděláním (27 %) ve srovnání s ostatními územními jednotkami, naopak se zde nachází nejmenší procentuální zastoupení obyvatel se vzděláním zakončeným výučním listem (36,6 %). Procentuální množství osob s úplným středním vzděláním s maturitou je standardní v rámci okresu i kraje (27,5 %). Podíl obyvatel s vysokoškolským vzděláním je pak totožný s celorepublikovými hodnotami. Syntetický ukazatel vzdělanosti je nepatrně vyšší v rámci výše postavených územních jednotek, ale o 0,04 nižší než ukazatel vzdělanosti charakteristický pro celou ČR.

Nejvíce obyvatel s vysokoškolským diplomem se nachází v samotném Rožnově (1 858, resp. 12,6 %), v ostatních obcích je podíl vysokoškoláků nejčastěji v intervalu 5 – 5,5 % (Zubří, Dolní a Horní Bečva, Hutisko – Solanec, Vigantice), naopak jejich nejmenší koncentrace je v obci Prostřední Bečva (pouhé 3,3 %), ve Valašské Bystřici potom 4,8 %.

Zastoupení obyvatel se základním a neukončeným vzděláním na celkové vzdělanostní úrovni je v průměru 27 %, co se týče extrémních hodnot, je nejvyšší tento podíl v obci Horní Bečva tento podíl 35 %, naopak v Rožnově nejmenší – 23,6

%. Nejvíce vyuļených osob je ve mĎstĎ ZubŚí (42,6 %) a nejvyġġí zastoupení stŚedoġkolsky vzdĎlaných nacházíme v RoġnovĎ pod RadhoġtĎm (31,5 %).

Tab. 12: Srovnání vzdĎlanostní úrovnĎ ve vybraných územních jednotkách v roce 2001 [%]

Územní jednotka	Obyv. 15+	v tom (%)				Syntetický ukazatel vzdĎlanosti[87]
		Základní, bez vzdĎlání, nezjiġtĎno	Vyuļení a stŚední odborné bez maturity	Úplné stŚední s maturitou	Vysokoġkolské vļ. vĎdecké pŚípravy	
ORP Roġnov p. R.	29 576	27,0	36,6	27,5	8,9	2,18
Okres Vsetín	121 688	26,4	38,3	27,8	7,5	2,16
Zlínský kraj	496 595	26,0	39,0	27,3	7,7	2,17
Ļeská republika	8 575 198	24,8	38,0	28,4	8,9	2,22

Zdroje: *Ļeský statistický úŚad Zlínský kraj: Sļítání lidu, domŢ a bytŢ 2001 Zlínský kraj: Obyvatelstvo patnáctileté a starġí podle nejvyġġího ukonļeného vzdĎlání, správních obvodŢ obcí s rozġíŚenou pŢsobností a podle mĎst* [online]. 3. 8. 2004 [cit. 13. 11. 2010]. Dostupný z http://www.czso.cz/kraje/zl/publ/2003/sldb/kraj/data/cz/start_cz.htm; *Ļeský statistický úŚad Zlínský kraj: Sļítání lidu, domŢ a bytŢ 2001 okres Vsetín: Obyvatelstvo ve vĎku 15 a více let podle nejvyġġího ukonļeného vzdĎlání a podle obcí* [online]. 3. 8. 2004 [cit. 13. 11. 2010]. Dostupný z http://www.czso.cz/kraje/zl/publ/2003/sldb/vs/start.htm; *Ļeský statistický úŚad Zlínský kraj: Sļítání lidu, domŢ a bytŢ 2001 okres Vsetín: Vybrané údaje o Ļeské republice* [online]. 3. 8. 2004 [cit. 13. 11. 2010]. Dostupný z http://www.czso.cz/sldb/sldb2001.nsf/tabx/CZ0000. Vlastní zpracování.

PŚi srovnání vzdĎlanostní úrovnĎ obyvatelstva v jednotlivých sļítáních pozorujeme výrazné sníġení podílu osob se základním a neukonļeným vzdĎláním ï pokles o více neġ 10 procentních bodŢ. Dále doġlo k nepatrnému navýġení vyuļených obyvatel (o 2,4 procentních bodŢ), procentuální zastoupení obļanŢ s úplným stŚedním vzdĎláním s maturitou je vyġġí o 6 procentních bodŢ v porovnání s pŚedchozím sļítáním a zastoupení vysokoġkolsky vzdĎlaných se zvýġilo o 1,8 procentního bodu. Syntetický ukazatel vzdĎlanosti se navýġil o 0,19.

[87] Syntetický ukazatel vzdělanosti se počítá dle vzorce – 1x (podíl obyvatelstva se základním vzděláním, bez vzdělání a s nezjištěným vzděláním s počtem obyvatelstva staršího patnácti let) + 2x (podíl obyvatelstva s výučním listem a středním odborným vzděláním bez maturity s počtem obyvatelstva staršího patnácti let) + 3x (podíl obyvatel s maturitou, vyšším odborným vzděláním a nástavbovým a počtu obyvatel starších patnácti let) + 4x (podíl obyvatel s vysokoškolským vzděláním a obyvatel starších patnácti let).

Tab. 13: Vzdělanostní úroveň obyvatelstva SO ORP Rožnov pod Radhoštěm v letech 1991 a 2001 [%]

Rok	Obyv. 15+	v tom								Syntetický ukazatel vzdělanosti
		Základní, bez vzdělání, Nezjištěno		Vyučení a střední odborné bez maturity		Úplné střední s maturitou		Vysokoškolské vč. vědecké přípravy		
		Abs.	%	Abs.	%	Abs.	%	Abs.	%	
1991	23 314	10 149	37,2	9 334	34,2	5 880	21,5	1 951	7,1	1,99
2001	29 576	8 003	27,0	10 819	36,6	8 126	27,5	2 628	8,9	2,18

Zdroj: Data poskytnuta Českým statistickým úřadem: *Obyvatelstvo dle vzdělání ve SO ORP Rožnov pod Radhoštěm v roce 1991*; zdroj údajů z roku 2001 uveden v předchozí tabulce. Vlastní zpracování.

7.6 Struktura obyvatelstva podle ekonomické aktivity

Podíl ekonomicky aktivního obyvatelstva[88] na celkovém počtu obyvatel se pohybuje kolem 50 %, nejvyšších hodnot nabývá v Rožnově pod Radhoštěm, a to 52 %, na úrovni okresu a kraje je tato hodnota ve srovnání s Českou republikou o více než 1 procentní bod nižší. Z počtu EAO je zaměstnáno zhruba 90 % obyvatel, nejvíce potom na úrovni kraje – 91,2 %.

Tab. 14: Srovnání ekonomické aktivity obyvatelstva ve vybraných územních jednotkách v roce 2001

Územní jednotka	Počet obyvatel	z toho			
		EAO	podíl na celkovém počtu obyvatel (%)	v tom	
				zaměstnané	podíl na EAO (%)
Město Rožnov p. R.	17 845	9 286	52,0	8 410	90,6
ORP Rožnov p. R.	35 625	18 102	50,8	16 481	91,0
Okres Vsetín	147 064	73 991	50,3	66 408	89,8
Zlínský kraj	595 010	286 616	50,2	272 340	91,2
Česká republika	10 230 010	5 253 400	51,4	4 776 463	90,7

Zdroje: *Český statistický úřad Zlínský kraj: Sčítání lidu, domů a bytů 2001 Zlínský kraj: Ekonomická aktivita obyvatelstva podle správních obvodů obcí s rozšířenou působností a podle měst* [online]. 3. 8. 2004 [cit. 22. 11. 2010]. Dostupný z http://www.czso.cz/kraje/zl/publ/2003/sldb/kraj/data/cz/start_cz.htm; *Český statistický úřad Zlínský kraj: Sčítání lidu, domů a bytů 2001 okres Vsetín: Ekonomická aktivita obyvatelstva podle obcí* [online]. 3. 8. 2004 [cit. 22. 11.]. Dostupný z http://www.czso.cz/kraje/zl/publ/2003/sldb/vs/start.htm; *Český statistický úřad Zlínský kraj: Sčítání lidu, domů a bytů 2001 okres Vsetín: Vybrané údaje o České republice* [online]. 3. 8. 2004 [cit. 22. 11. 2010]. Dostupný z http://www.czso.cz/sldb/sldb2001.nsf/tabx/CZ0000. Vlastní zpracování.

[88] Dále jen EAO.

Počet ekonomicky aktivních osob se za období 1991–2001 snížil o 138 obyvatel, tento pokles však nesouvisí se snížením celkové populace, jelikož ta se během sledovaného období zvýšila o 290 osob. Plyne to ze skutečnosti, že populace SO ORP Rožnov pod Radhoštěm stárne a zvyšuje se tak podíl ekonomicky neaktivních obyvatel.

Tab. 15: Ekonomická aktivita obyvatelstva ve SO ORP Rožnov pod Radhoštěm v letech 1991 a 2001

Rok	EAO	z toho zaměstnaní							
		Abs.	%	v tom					
				primér	%	sekundér	%	terciér	%
1991	18 240	17 516	96,0	1 508	8,6	11 319	64,6	4 689	26,8
2001	18 102	16 481	91,0	570	3,5	9 475	57,5	6 436	39,1

Zdroje: Data poskytnuta Českým statistickým úřadem: *Ekonomicky aktivní dle odvětví činnosti ve SO ORP Rožnov pod Radhoštěm v roce 1991*; *Ekonomická aktivita obyvatelstva podle výsledků sčítání lidu, domů a bytů ve SO ORP Rožnov pod Radhoštěm v roce 1991 a 2001.* Vlastní zpracování.

Patrné rozdíly nastaly i ve struktuře zaměstnaných v jednotlivých sférách. Zatímco v priméru, tedy v zemědělství, rybolovu a lesnictví, bylo v roce 1991 zaměstnáno 1508 obyvatel, o deset let později už jen 570 (poklesl o 5,1 procentních bodů). Také v sekundéru (resp. v průmyslu a stavebnictví) počet zaměstnanců klesl o 7,2 procentních bodů, kdežto v posledním sektoru národního hospodářství, ve službách, podíl zaměstnaných vzrostl o 12,3 procentních bodů.

Struktura ekonomicky aktivního obyvatelstva SO ORP v jednotlivých sektorech národního hospodářství se výrazně odlišuje od výše postavených územních jednotek. Je zde patrné výrazně nižší zastoupení pracujících obyvatel v primární sféře, které činí 3,5 % a vyšší podíl zaměstnanců v oblasti sekundéru či ve srovnání s Českou republikou o celých 15,9 procentních bodů. Množství obyvatel zaměstnaných v terciéru je pak v ORP, okrese i v kraji podstatně menší než v rámci České republiky.

Co se týče konkrétních obcí SO ORP Rožnov pod Radhoštěm je nejmenší podíl zaměstnaných osob v primárním sektoru v Rožnově (2,1 %), nejvyšší v Hutisku-Solanci (6,4 %). V sekundární sféře pracuje nejméně obyvatel ve Viganticích (49,9 %), nejvíce obyvatel v Zubří (67,5 %). Terciér poskytuje nejvíce zaměstnání ve Viganticích (44,2 %), naopak nejméně v obci Zubří (28,5 %). V Rožnově pod Radhoštěm je v sekundéru zaměstnáno 54,1 % EAO a v terciéru pak 43,8 % EAO.

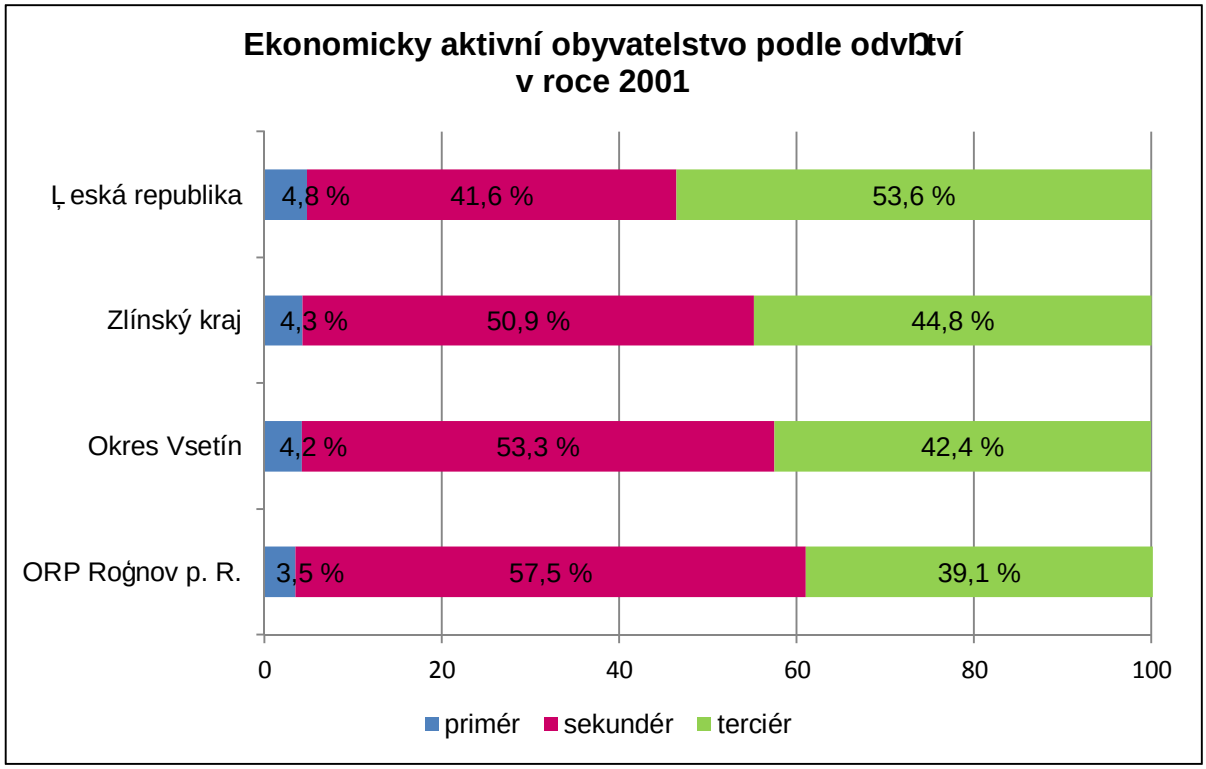

Obr. 5: Srovnání ekonomické aktivity obyvatelstva podle odvětví ve vybraných územních jednotkách v roce 2001

(Zdroje: *Český statistický úřad Zlínský kraj: Sčítání lidu, domů a bytů 2001 Zlínský kraj: Ekonomicky aktivní podle odvětví ekonomické činnosti, správních obvodů obcí s rozšířenou působností a podle míst* [online]. 3. 8. 2004 [cit. 22. 11. 2010]. Dostupný z http://www.czso.cz/kraje/zl/publ/2003/sldb/kraj/data/cz/start_cz.htm; *Český statistický úřad Zlínský kraj: Sčítání lidu, domů a bytů 2001 okres Vsetín: Ekonomicky aktivní podle odvětví ekonomické činnosti a podle obcí* [online]. 3. 8. 2004 [cit. 22. 11. 2010]. Dostupný z http://www.czso.cz/kraje/zl/publ/2003/sldb/vs/start.htm; *Český statistický úřad Zlínský kraj: Sčítání lidu, domů a bytů 2001 okres Vsetín: Vybrané údaje o České republice* [online]. 3. 8. 2004 [cit. 22. 11. 2010]. Dostupný z http://www.czso.cz/sldb/sldb2001.nsf/tabx/CZ0000. Vlastní zpracování.)

8. Pohyb obyvatelstva

Pohyb obyvatelstva je možno sledovat z hlediska přirozeného pohybu, jenž zahrnuje porodnost a úmrtnost v populaci, nebo z hlediska mechanického pohybu, resp. migrace obyvatel.

Tab. 16: Pohyb obyvatelstva SO ORP Rožnov pod Radhoštěm v letech 1991 až 2009

Rok	Střední stav obyv.[89]	Počet živě narozených	Počet zemřelých	hmp[90] [‰]	hmú[91] [‰]	Migrační saldo[92]	Přirozený přírůstek[93]	Celkový přírůstek[94]
1991	35 125	512	345	14,6	9,8	82	167	249
1992	35 337	438	342	12,4	9,7	82	96	178
1993	35 508	415	332	11,7	9,4	89	83	172
1994	35 666	417	343	11,7	9,6	60	74	134
1995	35 764	385	363	10,8	10,1	40	22	62
1996	35 829	328	322	9,2	9,0	62	6	68
1997	35 862	279	334	7,8	9,3	52	-55	-3
1998	35 884	300	305	8,4	8,5	54	-5	49
1999	35 949	313	310	8,7	8,6	79	3	82
2000	35 976	305	355	8,5	9,9	21	-50	-29
2001	35 517	298	338	8,4	9,5	-210	-40	-250
2002	35 322	302	323	8,6	9,1	-20	-21	-41
2003	33 280	283	347	8,5	10,4	-79	-64	-143
2004	35 261	296	332	8,4	9,4	142	-36	106
2005	35 287	333	307	9,4	8,7	-81	26	-55
2006	35 265	337	319	9,6	9,0	-6	18	12
2007	35 305	358	315	10,1	8,9	25	43	68
2008	35 358	383	335	10,8	9,5	-11	48	37
2009	35 349	405	370	11,5	10,5	-90	35	-55

Zdroj: *Český statistický úřad: Databáze demografických údajů za obce ČR: Okres Vsetín* [online]. 2010 [cit. 14. 2. 2011]. Dostupný z: http://www.czso.cz/cz/obce_d/index.htm.

[89] Střední stav obyvatelstva je počet obyvatel daného území v okamžiku voleném za střed sledovaného období. (Mužáková, 2010)

[90] Hrubá míra porodnosti (hmp) je počet živě narozených dětí v daném období na 1000 obyvatel ze středního stavu pro toto období. (Tamtéž)

[91] Hrubá míra úmrtnosti (hmú) je počet zemřelých osob připadajících na 1000 obyvatel středního stavu. (Tamtéž).

[92] Migrační saldo je rozdíl mezi počtem přistěhovalých a vystěhovalých obyvatel.

[93] Přirozený přírůstek obyvatelstva je rozdíl mezi počtem živě narozených dětí a počtem zemřelých osob ve sledovaném období. (Mužáková, 2010)

[94] Celkový přírůstek obyvatelstva je rozdíl mezi koncovým stavem a počátečním stavem obyvatelstva ve sledovaném období, který zahrnuje přirozený přírůstek obyvatelstva a migrační saldo. (Tamtéž)

Počet obyvatel se během sledovaného období příliš nezměnil. V letech 1991–2000 se populace postupně navyšovala, což bylo zapříčiněno nejprve vysokou hrubou mírou porodnosti (do roku 1996), poté velkým přistěhováním obyvatelstva (resp. kladným migračním saldem). Období 2001–2004 je charakteristické úbytkem obyvatel, kdy hrubá míra porodnosti a zároveň také migrační saldo nabývají extrémních záporných hodnot. Od roku 2005 je přirozený přírůstek vysoký a relativně vyrovnaný, kdežto migrační saldo silně kolísá. Rozdíl počtu obyvatel mezi prvním a posledním sledovaným rokem je 224.

Přirozený přírůstek dosáhl svého maxima v poslední roku sledovaného období, kdy jeho hodnota činila 167 osob a byl způsoben vysokou hrubou mírou porodnosti. Nejnižší byl v roce 2001 (-210 osob), hmp se zde rovněž propadla na minimum. Přirozený přírůstek za celé sledované období je 350.

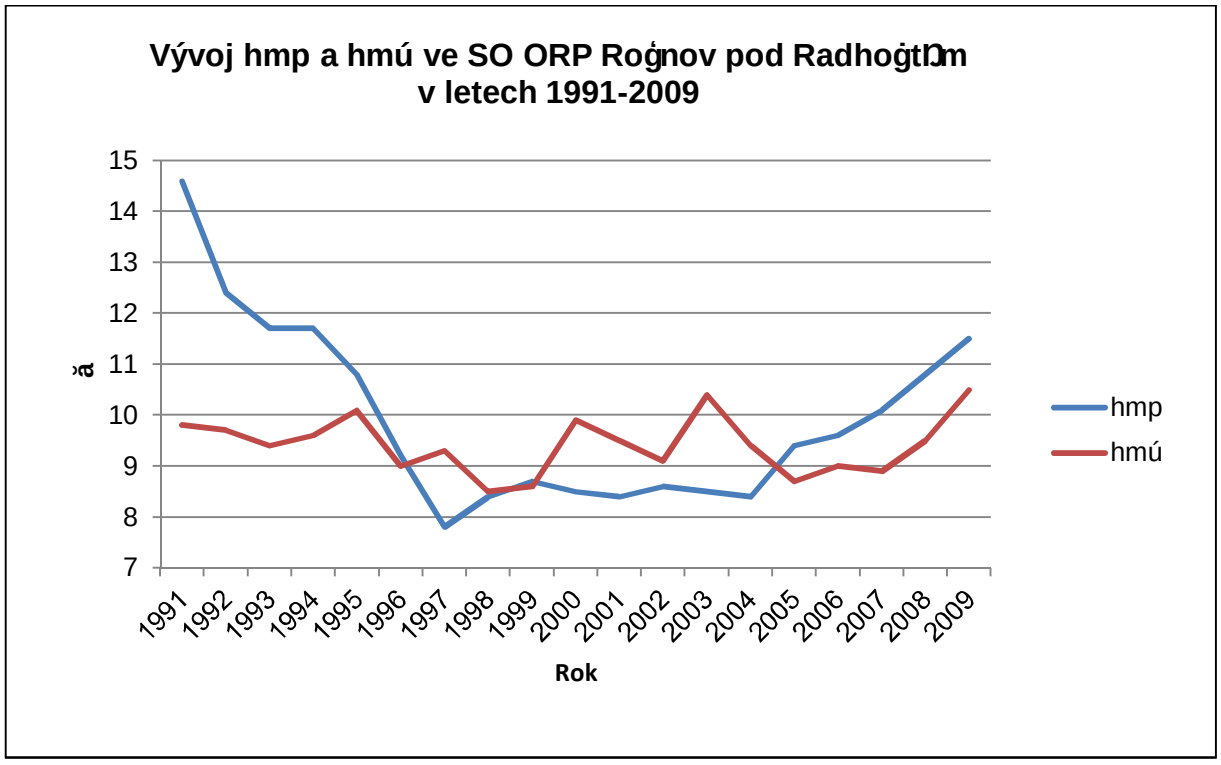

Obr. 6: Vývoj hrubé míry porodnosti a hrubé míry úmrtnosti ve SO ORP Rožnov pod Radhoštěm v letech 1991–2009

(Zdroj: *Český statistický úřad: Databáze demografických údajů za obce ČR: Okres Vsetín* [online]. [cit. 14. 2. 2011]. Dostupný z: http://www.czso.cz/cz/obce_d/index.htm.)

Počty narozených a zemřelých jsou značně proměnné. Nejvíce osob se narodilo v roce 1991 (512), naopak nejméně v roce 1997 (279). Množství zemřelých bylo nejvyšší v roce 2009 (370) a nejmenší úmrtnost byla vztažena k roku 1998

(305). Z poļtu narozených a zemŚelých vychází hrubá míra porodnosti a hrubá míra úmrtnosti. PŚi hodnocení hmp je moģno sledovat v období 1991ï 1997 její postupné sniģování (o 6,8 ă), v letech 1998ï 2004 osciluje a rokem 2005 dochází ke zvýģení o jedno promile, poté se pomalu navyģuje a v roce 2009 ļiní její hodnota 11,5 ă . Hrubá míra úmrtnosti se za celé sledované období pohybuje v rozmezí 8,5 ă (rok 1998) ï 10,5 ă (rok 2009). PŚi souļasném porovnání hodnot hrubých mĎr porodnosti a úmrtnosti lze pozorovat, ģe v letech 1997ï 2004 pŚevaģovala hmú nad hmp, nejvýraznĎji potom v roce 2003 (o 1,9 ă).

PŚi posuzování mechanického pohybu obyvatelstva vycházíme z hodnot migraļního salda, které dosáhlo ve sledovaném období vrcholu v roce 1991 stejnĎ jako pŚirozený pŚirŢstek. Záporných hodnot pak nabývá od roku 2001, kdy bylo v tomto roce i nejmenģí (-210 osob). Výjimku pak pŚedstavuje rok 2007 (25 osob). BĎhem sledovaného období se na území pŚistĎhovalo celkem 12 326 osob a poļet vystĎhovaných pŚedstavoval 12 035, celkové migraļní saldo tak tvoŚí 291 obyvatel.

Tab. 17: Srovnání hrubých mĎr porodnosti a úmrtnosti ve vybraných územních jednotkách v letech 1995, 2001 a 2008

Územní jednotka	1995		2001		2008	
	hmp [ă]	hmú [ă]	hmp [ă]	hmú [ă]	hmp [ă]	hmú [ă]
ORP Roģnov p. R.	10,8	10,1	8,4	9,5	10,8	9,5
Okres Vsetín	10,1	10,9	8,7	9,8	10,8	9,7
Zlínský kraj	9,4	11,1	8,7	10,1	10,6	10,2
Ļeská republika	9,3	11,4	8,9	10,5	11,4	10,0

Zdroje: *Ļeský statistický úŚad: Statistická roļenka Zlínského kraje 2009: Dlouhodobý vývoj kraje v letech 1993 ï 2008* [online]. 2. 12. 2009 [cit. 7. 3. 2011]. Dostupný z: http://www.czso.cz/xz/edicniplan.nsf/kapitola/721011-09--01; *Ļeský statistický úŚad: Statistická roļenka Zlínského kraje 2009: Vybrané ukazatele za okres Vsetín* [online]. 2. 12. 2009 [cit. 7. 3. 2011]. Dostupný z: http://www.czso.cz/xz/edicniplan.nsf/kapitola/721011-09--01; *Ļeský statistický úŚad: Demografická roļenka okresŤ Ļeské republiky 1991 aģ 2005: Okres Vsetín* [online]. 15. 12. 2006 [cit. 7. 3. 2011]. Dostupný z:http://www.czso.cz/csu/2006edicniplan.nsf/kapitola/4034-06-1991_az_2005-120; *Ļeský statistický úŚad: Ļeská republika od roku 1989 v ļíslech: Vybrané demografické údaje v Ļeské republice* [online]. 21. 1. 2011 [cit. 7. 3. 2011]. Dostupný z: http://www.czso.cz/csu/redakce.nsf/i/cr_od_roku_1989 http://www.czso.cz/csu/2009edicniplan.nsf/t/4E002A0A4A/$File/401909ri01.pdf

PŚi porovnání hodnot hrubých mĎr porodnosti a úmrtnosti ve SO ORP s administrativnĎ vyģģími územními celky, nesledujeme ģádné výraznĎjģí odliģnosti, výjimku pŚedstavuje rok 1995, kdy hmp se liģila od celorepublikové o 1,5 ă . Patrné jsou i tendence v posledním sledovaném roce, kdy dochází k narŢstání hmp a poklesu hmú.

9. Vyjíţďka a dojíţďka do zaměstnání[95]

Správní obvod ORP Roţnov pod Radhoštěm je regionem se záporným saldem pracovní dojíţďky, které v roce 2001 činilo -144. Ve SO ORP bylo v příslušném roce zaznamenáno celkem 16 337 obsazených pracovních míst.

Při charakteristice pracovní funkce spadají 4 obce do kategorie obec s funkcí obytnou (Hutisko-Solanec, Vidče, Horní Bečva, Prostřední Bečva), 4 obce do kategorie obec s obytně-pracovní funkcí (Valašská Bystřice, Vigantice, Zubří, Dolní Bečva) a Roţnov pod Radhoštěm příslušší ke kategorii obec s funkcí výrazně pracovní.

9.1 Vyjíţďka

V roce 2001 z celkového počtu 16 481 zaměstnaných ekonomicky aktivních osob vyjíţdělo do zaměstnání 7 036 (42,7 %). V jednotlivých obcích je podíl vyjíţdějících na celkovém počtu pracujícího obyvatelstva nejčastěji v intervalu mezi 65 ï 70 % (u pěti obcí). Nejvíce obyvatel vyjíţdělo z Roţnova pod Radhoštěm (1825), avšak v nejmenším procentuálním zastoupení z celkového počtu pracujících (pouhých 21,8 %). Nejméně vyjíţdějících osob se nachází ve Viganticích (272). Nejvíce vyjíţdějících dle procentuálního podílu z celkového mnoţství pracujících osob pak sledujeme v obci Hutisko-Solanec (73,9 %).

9.2 Dojíţďka

Do správního obvodu dojíţdělo za prací 6 892 obyvatel. Nachází se zde pouze jedno centrum pracovní dojíţďky, a to samotné správní středisko ORP Roţnov pod Radhoštěm, kam dojíţdí 5 310 osob (77 % ze všech dojíţdějících do ORP) a zároveň se jedná o hlavní dojíţďkové centrum pro všechny obce v ORP (dojíţdějících z obcí ORP je celkem 3 302, coţ představuje 62,2 %). Nejvíce obyvatel dojíţdělo ze Zubří (933, resp. 62,9 % všech vyjíţdějících z obce), nejvíce osob dle procentuálního podílu dojíţdělo z Valašské Bystřice (71,1 %). Z ostatních obcí okresu Vsetín dojíţdělo do města Roţnov pod Radhoštěm 1 228 obyvatel.

Kladné saldo dojíţďky má pouze Roţnov (3 485), který poskytuje mnoho

[95] Zdroje: *Český statistický úřad Zlínský kraj: Sčítání lidu, domů a bytů 2001 okres Vsetín: Vyjížďka pracujících za prací a vyjížďka do škol a učilišť podle obcí* [online]. 3. 8. 2004 [cit. 15. 11. 2010]. Dostupný z http://www.czso.cz/kraje/zl/publ/2003/sldb/vs/start.htm; Data poskytnuta Českým statistickým úřadem: *Sčítání lidu, domů a bytů 2001 okres Vsetín: Dojíţďka do zaměstnání a škol.* Vlastní zpracování.

pracovních příležitostí a stává se tak významným zaměstnavatelem v ORP. Ostatní obce se vyznaly ovaly záporným saldem, z nichž nejnižší místo místo Zubří (-898).

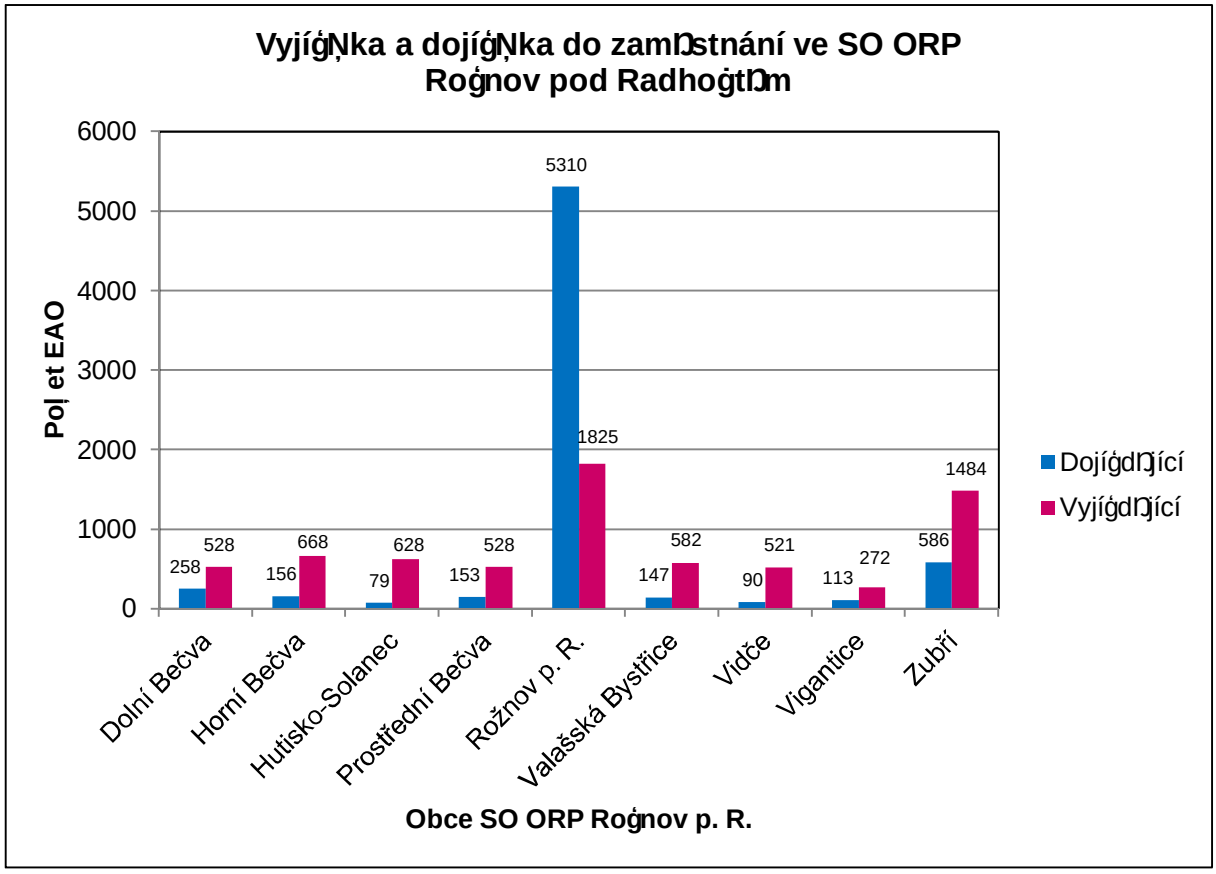

Obr. 7: Počet EAO vyjíždějících a dojíždějících do zaměstnání v jednotlivých obcích SO ORP Rožnov pod Radhoštěm

(Zdroje: *Český statistický úřad Zlínský kraj: Sčítání lidu, domů a bytů 2001 okres Vsetín: Vyjíždějící pracujících za prací a vyjíždějící do škol a učiliště podle obcí* [online]. 3. 8. 2004 [cit. 15. 11. 2010]. Dostupný z http://www.czso.cz/kraje/zl/publ/2003/sldb/vs/start.htm; Data poskytnuta Českým statistickým úřadem: *Sčítání lidu, domů a bytů 2001 okres Vsetín: Dojíždějící do zaměstnání a škol.* Vlastní zpracování.)

10. HospodáŚství

Ve SO ORP Roǵnov pod Radhoġtĺm bylo k 31. 12. 2006 celkem 7 860 podnikŢ. Do kategorie s poļ tem zamĺstnancŢ 1 ï 9 pŚisluġelo 77,3 % podnikŢ, 18,5 % mĺlo 10 ï 49 zamĺstnancŢ, existence stŚednĺ velkých firem mĺla 3,5% zastoupení a podniky s více neǵ 249 zamĺstnanci byly v ORP zastoupeny 0,7 %.[96]

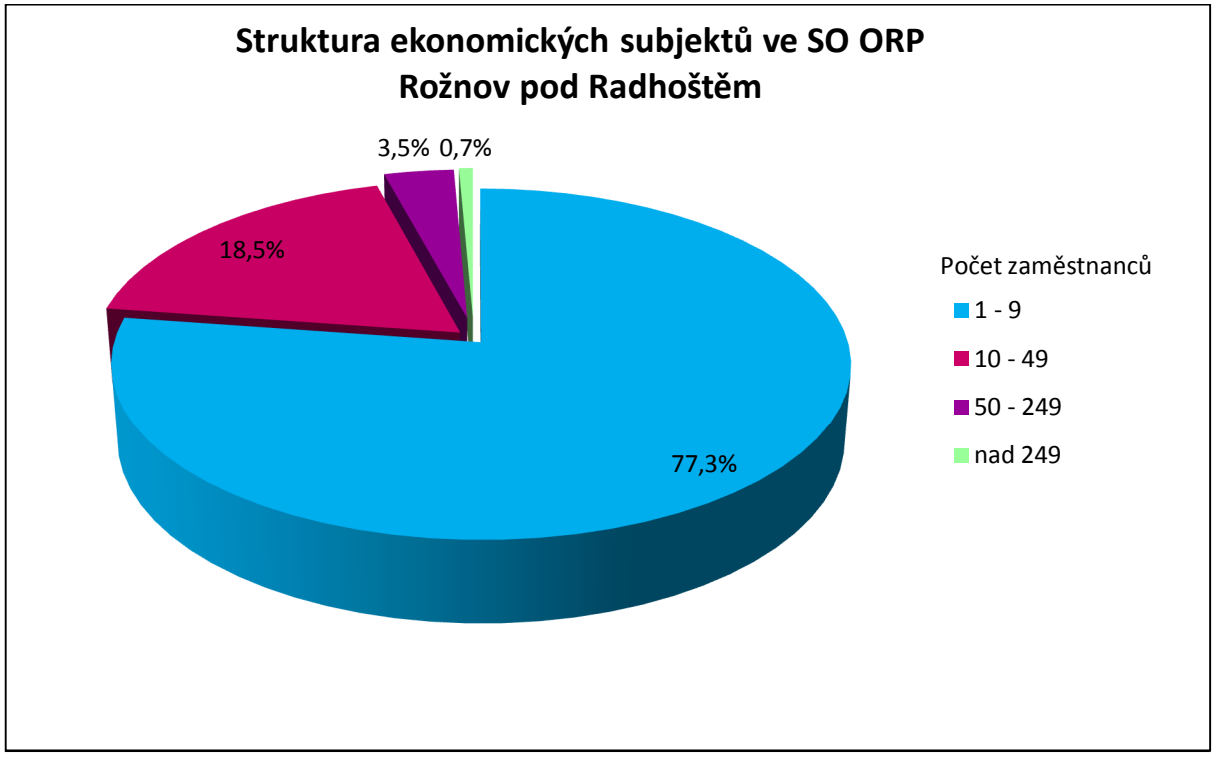

Obr. 8: Struktura ekonomických subjektŢ ve SO ORP Roǵnov pod Radhoġtĺm dle poļ tu zamĺstnancŢ

(Zdroj: *ĻeskýstatistickýúŚad Zlínský kraj: Obce v ļ íslech ï okres Vsetín: Ekonomické subjekty podle kategorie poļ tu zamĺstnancŢ v obcích k 31. 12. 2006* [online]. 29. 6. 2007 [cit. 21. 3. 2011]. Dostupný z: http://www.czso.cz/xz/edicniplan.nsf/p/13-7225-07).

10.1 Doprava

Správní obvod ORP Roǵnov pod Radhoġtĺm postrádá napojení na dálnice ļ i rychlostí silnice, regionem ovġem vede silnice mezinárodního významu E 442 (ZubŚí ï Roǵnov pod Radhoġtĺm ï Dolní Beļ va ï ProstŚední Beļ va ï Horní Beļ va), soubĺǵnĺ s touto komunikací vede i silnice 1. tŚídy ļ . 35. E 442 zaļ íná v Karlových

[96] Z celkového počtu 7 860 podniků nebyly údaje zjištěny u 4 564 z nich, bez zaměstnanců pak bylo 2 400 firem. Uvedený graf tak zachycuje velikostní strukturu v 896 ekonomických subjektech.

Varech a vede dál na Slovensko, stejně jako silnice I/35, jejíž počátek je v Hrádku nad Nisou.

Další silnice 1. třídy č. 58 začíná v Rožnově a vede přes Frenštát pod Radhoštěm, Příbor, pokračuje v Ostravě, pak v Bohumíně a končí v Polsku. Tato komunikace neprotíná žádnou dílčí obec SO a její celková délka je 65 kilometrů.[97] Poslední komunikace 1. třídy č. 56 má pak svůj začátek v Horní Bečvě a umožňuje dopravní propojení s Frýdkem-Místkem. Obcí Hutisko-Solanec prochází silnice 2. třídy č. 481, která tuto obec spojuje s Velkými Karlovicemi.

Obr. 9: Dopravní infrastruktura ve SO ORP Rožnov pod Radhoštěm

(Zdroj*: Internetový portál Seznam: Mapy* [online]. 2011 [cit. 12. 3. 2011]. Dostupný z: http://www.mapy.cz/. Vlastní zpracování.)

Zbývající silniční síť je tvořena cestami 3. řádu (4868, 05726, 4867, 4837). Území je od roku 1892 připojeno na železniční síť tratí č. 281 regionálního charakteru, jež vede z Rožnova přes Zubří do Valašského Meziříčí, které v oblasti figuruje jako významný železniční uzel.

[97] Zdroj: *Ředitelství silnic a dálnic ČR: Silniční a dálniční síť* [online]. 2011 [cit. 12. 3. 2011]. Dostupný z: http://www.rsd.cz/Silnicni-a-dalnicni-sit

10.2 Zemědělství

Úroveň zemědělství je do značné míry jiţ předurčena geografickou polohou regionu a strukturou půdního fondu.[98] Zdejší oblast je hornatá a nemá proto příliš úrodné půdy. Z hlediska skladby půdního fondu má ve SO ORP Rožnov pod Radhoštěm výrazně převládající podíl lesní půda (58,3 %), proto je lesnictví nejdůleţitějším odvětvím priméru v regionu. Zemědělská půda je nejvíce zastoupena trvalými travními porosty (63,2 %), dále ornou půdou (29,4 %), zahrady a sady se na půdním fondu podílí 6,8 %. Chmelnice a vinice se ve sledovaném území nevyskytují.

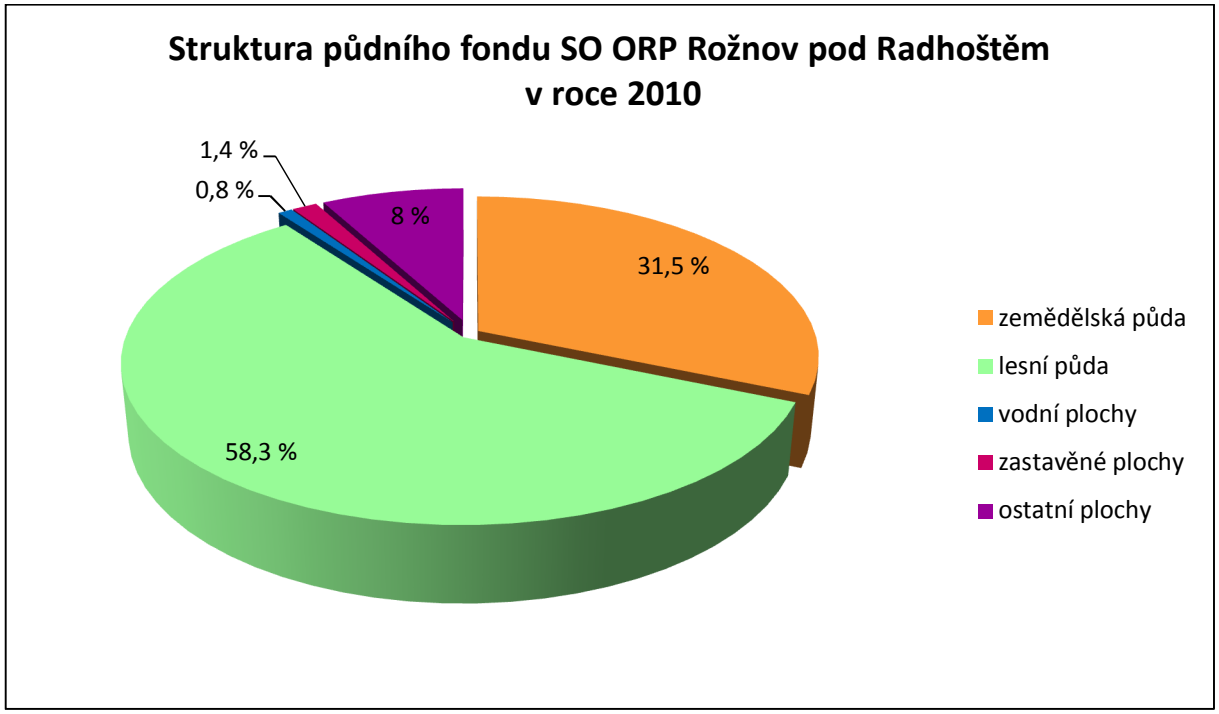

Obr. 10: Struktura půdního fondu SO ORP Rožnov pod Radhoštěm v roce 2010

(Zdroj: *Český statistický úřad: Místská a obecní statistika: Okres Vsetín* [online]. 2008 [cit. 5. 3. 2011]. Dostupný z: http://www.czso.cz/lexikon/mos_vdb.nsf/index. Vlastní zpracování.)

Dále se zde nachází vodní plochy (0,8 %), z nichţ nejvýznamnější jsou přehrady v Horní Bečvě a ve Valašské Bystřici, které slouţí především k rekreaci. Zastavěné plochy představují 1,4 % na celkovém půdním fondu a plochy ostatní pak 8,0 %.

V roce 2001 bylo v zemědělství zaměstnáno pouze 3,5 % EAO, především v lesnictví, v rostlinné výrobě převládá pěstování pícnin a nenáročných obilovin, ţivočišná výroba se zaměřuje na pastevní chov skotu, rozvinutý je také chov ovcí a drůbeţe.

[98] Zdroj: *Město Rožnov pod Radhoštěm: Strategický plán rozvoje mikroregionu Rožnovsko* [online]. 25. 5. 2006 [cit. 5. 3. 2011]. Dostupný z: http://www.roznov.cz/strategicky-plan-rozvoje-mikroregionu-roznovsko

Ve znění vyhlášky č. 340/2010 Sb. jsou stanoveny průměrné základní ceny zemědělských pozemků. Nejvyšší cena je na území obce Vigantice (3,51 Kč/m^2), nejlevnější pozemky jsou v obci Valašská Bystřice (1,21 Kč/m^2).[99]

Tab. 18: Nejvýznamnější zemědělské a lesnické podniky ve SO ORP Rožnov pod Radhoštěm v letech 2008 a 2009

Název podniku	Sídlo	Činnost	Počet zaměstnanců[100]
OSEVA PRO s.r.o.	Zubří	pěstování plodin	*98*
Rožnovská travní semena s.r.o.	Rožnov p. R.	smíšené hospodářství	25 a 49
FARMA-ZPZ s.r.o.	Val. Bystřice	lesnictví a těžba dřeva, pěstování plodin, živočišná výroba a chov mléčného skotu	10 a 19
GRAMITEST s.r.o.	Rožnov p. R.	smíšené hospodářství, pěstování plodin	*10*
Městské lesy Rožnov s.r.o.	Rožnov p. R.	lesnictví a těžba dřeva, pěstování plodin	6 a 9
ZEMPLAST s.r.o.	Horní Bečva	smíšené hospodářství	*8*
Lesy Rožnov a.s.	Hutisko-Solanec	těžba dřeva	1 a 5
Radhošťtrans spol. s.r.o.	Hutisko-Solanec	lesnictví a těžba dřeva	1 a 5

Zdroj: *HBI Česká republika: On-line databáze firem* [online]. [cit. 27. 2. 2011]. Dostupný z: http://www.hbi.cz/

10.3 Průmysl

Změnu struktury průmyslu přinesl únor roku 1948. Na základě rozhodnutí vlády byla v roce 1949 zahájena výroba elektronických součástek v novém závodě Tesla (výroba vakuových a polovodičových součástek, černobílých televizních obrazovek, od roku 1984 výroba barevných televizorů). V roce 1987 dle údajů ČSÚ pracovalo v podniku na 8 504 zaměstnanců, mezi nimi i vysoce kvalifikovaní odborníci a konstruktéři. Export se orientoval převážně na země tehdejší RVHP. Po roce 1989 došlo v podniku ke snížení produkce kvůli ztrátě původních odbytišť, koncern Tesla se pak v důsledku privatizace rozpadl na 14 dílčích podniků, které rozvíjely původní výrobní program (nejvýznamnější z nich byly Tesla Seznam – polovodičové součástky, Tesla Television – televizní technika, nicméně oba podniky

[99] *Ministerstvo financí ČR: Cenový věstník* [online]. 10. 12. 2010 [cit. 5. 3. 2011]. Dostupný z: http://www.mfcr.cz/cps/rde/xbcr/mfcr/CenovyVestnik_14_2010_pdf.pdf

[100] Počet zaměstnanců v roce 2009, údaje z roku 2008 pak uvedeny kurzívou.

zanikly poľ átkem 21. století).[101] Dnes v areálu bývalé Tesly fungují například firmy ON Semiconductor, Remak Ļi Ronas, které navazují na zaniklý prŽmyslový závod.

Sekundér zamŊstnával v roce 2001 57,5 %, oproti pŝedchozímu sľ ítání zaznamenal úbytek pracujících EAO o 7,1 procentních bodŽ, ovģem i pŝesto zŽstává podíl zamŊstnaných v tomto sektoru v porovnání s Ļeskou republikou nadprŽmŊrný (Ļ R pŝevyģuje o 15,9 procentních bodŽ), coģ poukazuje na obrovský význam prŽmyslu ve zdejģí oblasti.

Ve SO ORP pŽsobí celá ŝada firem, vŊtģinou menģí Ļi stŝední velikostní kategorie, charakteristika nejvýznamnŊjģích z nich je uvedena níģe.

- ***ON Semiconductor***, 1000 zamŊstnancŽ[102]

ON Semiconductor je mezinárodní spoleľ nost sídlící v Phoenixu, která je jedním z hlavních svŊtových výrobcŽ integrovaných obvodŽ a polovodiľ ových souľ ástek. Ļeské spoleľ nosti skupiny ON Semiconductor navazují na tradiľ ní výrobu v oboru elektroniky a na své historické pŝedchŽdce Tesla Roģnov, Tesla Sezam a Terosil. Moderní integrované obvody se dnes navrhují a vyrábí ve spoleľ nostech SCG Czech Design Center, ON Design Czech a ON Semiconductor Czech Republic. Návrhové centrum se nachází jednak v Roģnovŋ pod Radhoģtŋm, jednat v Brnŋ. V Roģnovŋ byla poboľ ka zaloģena v roce 1994 jako Motorola Czech Design Center v tŋsné vazbŋ na výrobní závod. V souľ asnosti je nejvýznamnŊjģím zamŊstnavatelem ve SO ORP Roģnov pod Radhoģtŋm, spoleľ nost má na 1000 zamŊstnancŽ.[103]

- ***Gumárny Zubŝí a.s.***, 674 zamŊstnancŽ

Gumárny Zubŝí a.s. byly zaloģeny jiģ v roce 1935 a výroba se soustŝedila na protiplynové ochranné masky, v souvislosti s privatizací pak doģlo k restrukturalizaci spoleľ nosti a k orientaci na produkci technických výliskŽ, zejména se zamŊŝením na automobilový prŽmysl. Ve SO ORP figurují jako druhý nejvýznamnŊjģí zamŊstnavatel.[104]

---

[101] Nekuda (2002, str. 642–643)

[102] Počty zaměstnanců uvedeny podle tabulky 20 na straně 52.

[103] Zdroje: *ON Semiconductor* [online]. 7. 2. 2011 [cit. 19. 2. 2011]. Dostupný z: http://www.onsemi.com/PowerSolutions/content.do?id=15001; *Vysoké školy*: *Tisková zpráva ON Semiconductor* [online]. 16. 11. 2010 [cit. 19. 2. 2011]. Dostupný z: http://www.vysokeskoly.cz/clanek/navrh-cipu-je-dobrodruzstvi-ktere-se-nikdy-neomrzi-rika-petr-kadanka-navrhar-on-semiconductor

[104] Zdroj: *Gumárny Zubří* [online]. 2009 [cit. 19. 2. 2011]. Dostupný z: http://www.guzu.cz/index.php?view=o-firme&display=historie-a-soucasnost&lang=cz

- ***Robe lighting spol. s.r.o.***, 320 zamŊstnancŢ

Firma zaloǵená v roce 1994 vyrábí osvŊtlovací techniku. V souļasnosti má své poboļky ve Velké Británii, USA, Itálii ļi Singapuru.[105]

- ***REMAK a.s.***, 300 zamŊstnancŢ

Historie spoleļnosti zaļíná v roce 1990 na Slovensku, kdy Ivan MŊrka zahájil soukromou podnikatelskou ļinnost, v roce 1991 byla firma trasformována do spoleļnosti MERKA. O rok pozdŊji pak spoleļnost mŊní sídlo a pronajímá si halu bývalé Tesly, obchodní název se mŊní na REMAK. Výroba se soustŚeŅuje na klimatizaļní jednotky, vzduchové clony a regulace vzduchotechniky. Spoleļnost v letech 2006 a 2007 získala ocenŊní Firma roku Zlínského kraje.[106]

- ***Ronas s.r.o.***, 232 zamŊstnancŢ

Firma existuje od roku 1949 a v minulosti figurovala jako nástrojárna pro rozsáhlý koncern Tesla. Podnik vyrábí vstŚikovací formy pro termoplasty, postupové a stŚiǵné nástroje pro stŚíhání a tváŚení plechŢ a precizní strojní díly.[107]

- ***Energoaqua a.s.***, 189 zamŊstnancŢ

Spoleļnost Energoaqua funguje od roku 1992 a zabývá se pŚedevġím výrobou, distribucí a prodejem elektrické ļi tepelné energie a technických plynŢ, dále potom výrobou komunikaļních zaŚízení, kování a likvidací odpadŢ.[108]

- ***Loana Roǵnov a.s.***, 151 zamŊstnancŢ

Za poļátek vzniku souļasného podniku Loana Roǵnov se povaǵuje rok 1899, kdy vystoupil z Brillovy pletárny jeden ze spoleļníkŢ. V dobŊ nŊmecké okupace byl jmenován správcem Josef Kudlich, jenǵ se stal brzy potom i majitelem firmy, která následnŊ v roce 1946 byla souļástí národního podniku Moravskoslezské pletaŚské závody se sílem v PŚíboŚe. Roku 1949 pŚi nové reorganizaci prŢmyslu byl zŚízen národní podnik Moravskoslezské pletaŚské závody se sídlem v RoǵnovŊ pod RadhoġtŊm, k nŊmuǵ patŚílo 10 závodŢ, od roku 1967 se pak zmŊnil na národní

[105] Zdroj: *Robe* [online]. 2011 [cit. 19. 2. 2011]. Dostupný z: http://www.robe.cz/about-us/history/
[106] Baletka (2007, str. 246–247)
[107] Zdroj: *Ronas* [online]. 2002 [cit. 19. 2. 2011]. Dostupný z: http://www.ronas.com/default.asp?id=historie&lang=a4339c10-cf95-4bee-8975-e67653809446
[108] Zdroj: *Energoaqua* [online]. [cit. 19. 2. 2011]. Dostupný z: http://www.energoaqua.cz/

podnik Loana Rožnov pod Radhoštěm.[109] V roce 2007 se Loana ocitla na pokraji krachu, od nějž byla zachráněna prodejem. Výroba se specializuje na podkolenky, ponožky, zdravotní kompresivní punčochy, kojenecké a dětské oblečení a sportovní oděvy.

Tab. 19: Nejvýznamnější průmyslové podniky na území SO ORP Rožnov pod Radhoštěm v roce 1987

Název podniku	Sídlo	Činnost	Počet zaměstnanců
Tesla Rožnov	Rožnov p. R.	výroba kancelářských strojů a počítačů	8 504
Loana Rožnov	Rožnov p. R.	výroba textilií a textilních výrobků	1 527[110]
Gumárny Zubří	Zubří	výroba pryžových a plastových výrobků	1 301
Olšanské papírny	Rožnov p. R.	výroba vlákniny, papíru a výrobků z papíru	135
CSAO	Rožnov p. R.	výroba motorových vozidel (kromě motocyklů), výroba přívěsů a návěsů	75

Zdroj: Data poskytnuta Českým statistickým úřadem: *Průmysl OKEČ 1987*. Vlastní zpracování.

Orientace hlavních subjektů průmyslové výroby se s přechodem privatizace v podstatě nezměnila. K nejvýznamnějším podnikům stále patří Gumárny Zubří, Tesla Rožnov byla v průběhu 90. let nahrazena předevžím moderním podnikem ON Semiconductor, rovněž zůstal zachován tradiční textilní a papírenský průmysl (dnes Ekobal Rožnov), nicméně se upustilo od výroby motorových vozidel (v současnosti existují menší firmy zaměřující se na výroby součástek pro automobily, např. Apri).

[109] Baletka (2007, str. 76–81)

[110] Zahrnuje správu a závod Loany Rožnov v Rožnově pod Radhoštěm a závod tohoto podniku v obci Dolní Bečva.

Tab. 20: Nejvýznamnější průmyslové podniky ve SO ORP Rožnov pod Radhoštěm v letech 2008 a 2009

Název podniku	Sídlo	Činnost	Počet zaměstnanců[111]
ON Semiconductor	Rožnov p. R.	výroba křemíkových monokrystalů, křemíkových desek a integrovaných obvodů	1 000
Gumárny Zubří a.s.	Zubří	výroba lisované a vytlačované tech. pryže	674
Robe lighting, spol. s.r.o.	Rožnov p. R.	výroba elektrických osvětlovacích zařízení	320
REMAK a.s.	Rožnov p. R.	výroba průmyslových chladících a klimatizačních zařízení	*300*
Ronas s.r.o.	Rožnov p. R.	výroba vstřikovacích forem pro termoplasty a precizních strojních dílů	232
Energoaqua a.s.	Rožnov p. R.	výroba komunikačních zařízení, likvidace odpadů, výroba a rozvod elektřiny	189
Loana Rožnov a.s.	Rožnov p. R.	výroba pleteného a háčkovaného zboží	151[112]
ESPO s.r.o.	Rožnov p. R.	výroba elektrických motorů, generátorů a transformátorů	140
myonic s.r.o.	Rožnov p. R.	výroba ložisek, ozubených kol, převodů a hnacích prvků	128[113]
COMMODUM spol. s.r.o.	Val. Bystřice	likvidace odpadů	118[114]
Elektroprojekta Rožnov a.s.	Rožnov p. R.	výroba průmyslových chladících a klimatizačních zařízení	*110*
PORTÁŠ výrobní družstvo Val. Bystřice	Val. Bystřice	výroba dřevěných výrobků a impregnace dřeva, výroba zámků a kování	110
RETIGO s.r.o.	Rožnov p. R.	výroba pecí a hořáků pro topeniště	110
EKOBAL ROŽNOV spol. s.r.o.	Rožnov p. R.	výroba papíru a lepenky	50-99
RADEKOV spol. s.r.o.	Rožnov p. R.	výroba zdvihacích, manipulačních a elektrických zařízení	50-99[115]
ZPV ROŽNOV s.r.o.	Rožnov p. R.	výroba gumových, gumotextilních a textilních autorohoží a výrobků z technické pryže	90
Janek spol. s.r.o.	Rožnov p. R.	výroba odlévů	89
MEDITES PHARMA spol. s.r.o.	Rožnov p. R.	výroba farmaceutických přípravků	*68*
LISS a.s.	Rožnov p. R.	povrchová úprava a zkujňování kovů	62
Solartec s.r.o.	Rožnov p. R.	výroba elektronických součástek	61
Elteco UPS s.r.o.	Rožnov p. R.	instalace průmyslových strojů a zařízení	52
APRI s.r.o.	Rožnov p. R.	výroba mýdcích a navigačních přístrojů, dílů a příslušenství pro motorová vozidla	51

Zdroj: *HBI Česká republika: On-line databáze firem* [online]. [cit. 15. 2. 2011]. Dostupný z: http://www.hbi.cz/

[111] Počet zaměstnanců v roce 2009, údaje z roku 2008 pak uvedeny kurzívou.
[112] Údaj poskytnut sekretariátem Loany Rožnov a.s.
[113] Údaj vztažený k roku 2010.
[114] Údaj vztažený k roku 2010.
[115] Zdroj: *Český statistický úřad: Registr ekonomických subjektů* [online]. 31. 1. 2011 [cit. 19. 2. 2011]. Dostupný z: http://registry.czso.cz/irsw/

10.4 Služby[116]

V terciéru bylo v roce 2001 zaměstnáno 39,1 % EAO, oproti předchozímu sčítání se tento stav navýšil o 12,3 procentních bodů. Jako jediný ze sektorů národního hospodářství zaznamenal nárůst podílu na EAO. Nejvíce obyvatel je zaměstnáno ve sféře obchodu, oprav motorových vozidel a spotřebitelského zboží (22,6 %) a dále ve školství, zdravotních a sociálních službách (21,1 %). Naopak nejméně EAO zaměstnává peněžnictví a pojišťovnictví s pouhé 2,9 %.

Zdravotní zařízení je zastoupeno pouze jednou poliklinikou v Rožnově pod Radhoštěm. Na území ORP je celkem 29 ordinací praktických lékařů[117] (z toho 14 v samotném Rožnově) a 20 ordinací stomatologů, z nichž 13 je v obci Rožnov. Sociální zařízení[118] se nachází v Rožnově, Hutisku-Solanci a ve Valašské Bystřici.

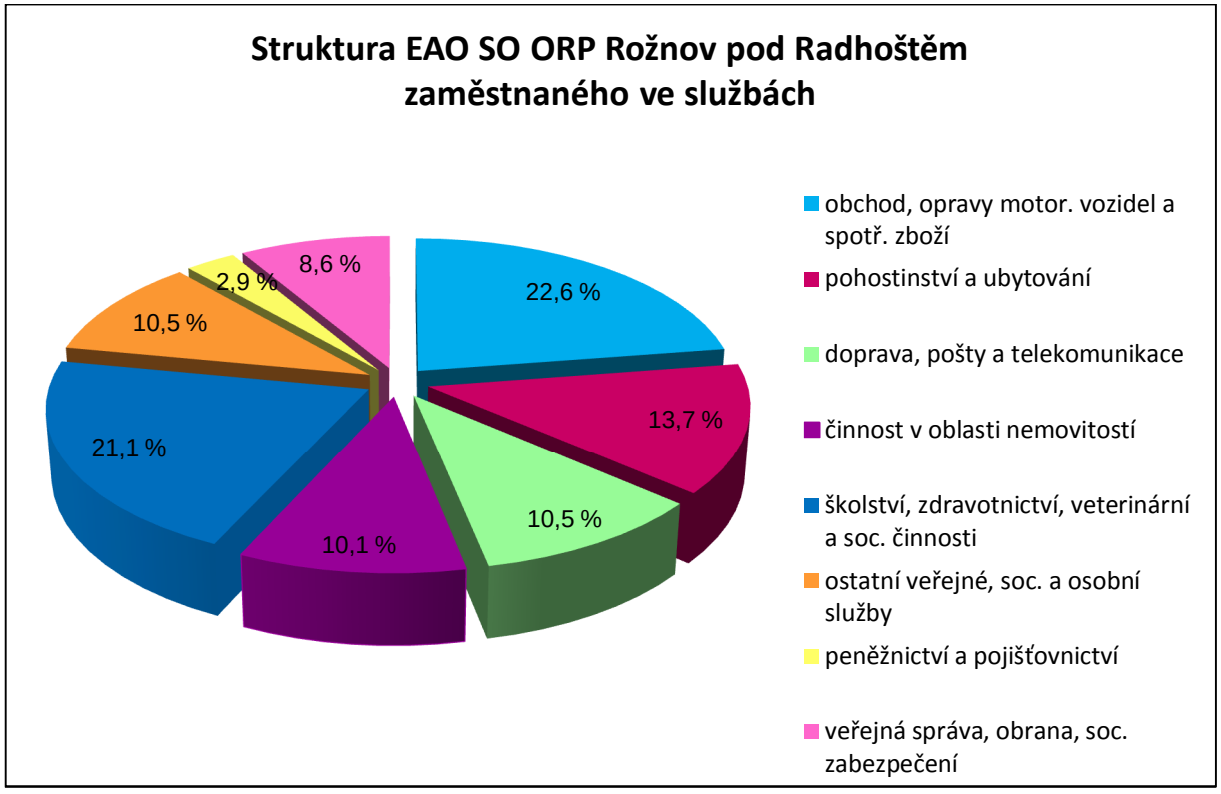

Obr. 11: Struktura EAO SO ORP Rožnov pod Radhoštěm zaměstnaného v terciéru

(Zdroj: *Český statistický úřad Zlínský kraj: Základní charakteristika SO ORP Rožnov pod Radhoštěm* [online]. 28. 6. 2005 [cit. 12. 3. 2011]. Dostupný z: http://www.czso.cz/xz/edicniplan.nsf/t/1400458F68/$File/7206.pdf. Vlastní zpracování.)

[116] Zdroj: *Český statistický úřad: Městská a obecní statistika: Okres Vsetín* [online]. 2008 [cit. 12. 3. 2011]. Dostupný z: http://www.czso.cz/lexikon/mos_vdb.nsf/okresy/CZ0723/

[117] V tom zahrnuti praktičtí lékaři pro dospělé i pro děti a dorost.

[118] Domy s pečovatelskou službou, ústav s pečovatelskou službou, domovy důchodců, domov-penzion pro důchodce.

Školská zařízení existují ve všech obcích správního obvodu. V ORP se nalézá 14 mateřských škol (5 v Rožnově), 2 v Zubří, ostatní obce mají 1 školku) a 13 škol základních (5 v Rožnově), ve všech dalších obcích po 1 základní škole). Střední školy má pouze Rožnov (1 gymnázium, 1 odborná škola a 3 střední školy), dále město disponuje školami speciální a základní uměleckou.

Správní obvod poskytuje mnoho sportovních příležitostí. Na území ORP se nachází celkem 47 hřišť, 5 otevřených stadionů a 1 uzavřený (jedná se o házenkářskou halu v Zubří) a 1 krytý zimní stadion v Rožnově[119]. Oblast je vyhledávaná pro lyžařská střediska (Horní Bečva, Hutisko-Solanec, Valašská Bystřice), i z tohoto důvodu je zde množství hromadných ubytovacích zařízení (76).[120] Letní rekrace je podporována rozsáhlou sítí značených turistických tratí, v roce 2010 zde byla zprovozněna cyklostezka procházející obcemi Zubří, Rožnov, Bečvou Dolní, Prostřední a Horní.[121]

Kulturní vyžití zajišťují 4 kina (Rožnov, Zubří, Horní Bečva, Vidče), rovněž zde působí celá řada spolků, zájmových sdružení či sportovních oddílů. K vyhledávaným cílům zdejší oblasti patří bezesporu Valašské muzeum v přírodě,[122] kde jsou soustředěny typické valašské stavby. V areálu muzea se pak nachází výstavní sál tzv. Sušák se stálými i dočasnými expozicemi. K významným destinacím zdejšího cestovního ruchu patří také Pustevny,[123] jak už pro svá lyžařská střediska, turistické trasy či horu Radhošť, tak i pro svůj jedinečný komplex Jurkovičových staveb. Od listopadu roku 2010 fungují v Rožnově pivní lázně, které tak navazují na tradiční výrobu piva na Rožnovsku (historie pivovarnictví sahá až do roku 1712). Během roku se především v Rožnově uskutečňuje celá řada kulturních akcí, mnoho z nich pak v samotném Valašském muzeu v přírodě.

[119] Zdroj: *Český statistický úřad: Městská a obecní statistika: Okres Vsetín* [online]. 2008 [cit. 12. 3. 2011]. Dostupný z: http://www.czso.cz/lexikon/mos_vdb.nsf/okresy/CZ0723/

[120] Zdroj: *Český statistický úřad: Databáze, registry, IČO: Hromadná ubytovací zařízení ČR: Okres Vsetín* [online]. 2008 [cit. 12. 3. 2011]. Dostupný z: http://www.czso.cz/lexikon/uz.nsf/okresy/CZ0723

[121] Cyklostezka zahrnuje celkem 3 úseky: úsek I. Vsetínská Bečva – z Velkých Karlovic do Valašského Meziříčí, celková délka 51,9 km; úsek II. Rožnovská Bečva – z Horní Bečvy do Valašského Meziříčí, délka trati 32,6 km; úsek III. Bečva – z Valašského Meziříčí do Tovačova, tento poslední úsek ještě není dokončen, v současné době vede trasa z Lhotky nad Bečvou do Přerova a délka činí zhruba 45 kilometrů, předpokládaná konečná délka je 63,8 km. Zdroj: *Cyklostezka Bečva* [online]. 2010 [cit. 19. 3. 2011]. Dostupný z: http://www.cyklostezkabecva.com

[122] Založeno v roce 1925.

[123] Pustevny a Valašské muzeum v přírodě jsou od roku 2005 na seznamu Národních kulturních památek.

10.5 Trh práce

Od 1. 1. 2005 se používá nová metodika pro výpočet míry nezaměstnanosti. Do roku 2005 byli započítáváni všichni uchazeči o zaměstnání, od uvedeného data je výpočet vztažen pouze na dosažitelné uchazeče.[124] Z tohoto důvodu proto není možné srovnávat trh práce před tímto rokem a po něm.

Tab. 21: Vývoj nezaměstnanosti ve SO ORP Rožnov pod Radhoštěm v letech 2005–2010

Rok[125]	Uchazeči o zaměstnání	Počet uchazečů na 1 volné místo	Míra nezaměstnanosti (%)
2005	1 923	19,8	10,6
2006	1 824	10,1	10,1
2007	1 403	2,7	7,8
2008	1 324	6,5	7,3
2009	2 248	48,9	12,4
2010	2 079	27,7	11,5

Zdroj: *Ministerstvo práce a sociálních věcí: Statistiky nezaměstnanosti z územního hlediska* [online]. 2011 [cit. 12. 3. 2011]. Dostupný z: http://portal.mpsv.cz/sz/stat/nz

Vývoj míry nezaměstnanosti za uvedené období znatelně kolísal. V letech 2005 a 2006 byla zaznamenána více jak 10 % míra nezaměstnanosti, v roce 2007 její hodnota klesá o 2,3 procentní body ve srovnání s předešlým rokem. Rok 2008 je charakterizován nejmenší mírou nezaměstnanosti (7,3 %), poté dochází k prudkému nárůstu nezaměstnaných v důsledku světové hospodářské krize, pozorujeme navýšení míry na 12,4 % a v posledním sledovaném roce pokles hodnoty o 0,9 procentního bodu na 11,5 %. Počet uchazečů na 1 volné pracovní místo byl také nejvyšší v roce 2009 (48,9 %).

Mezi jednotlivými obcemi dosáhla míra nezaměstnanosti svého maxima v Horní Bečvě (průměrně 14,2 % za sledované období), konkrétně pak v roce 2009 v obci Prostřední Bečva byla nejvyšší s 18,8 %. Dlouhodobě nejnižší

[124] Jedná se o uchazeče o zaměstnání, kteří mohou bezprostředně nastoupit do zaměstnání při nabídce vhodného pracovního místa, tj. evidovaní nezaměstnaní, kteří nemají žádnou objektivní překážku pro přijetí zaměstnání (výkon trestu, pracovní neschopnost, mateřská dovolená atp.).
[125] K 31. 12. uvedeného roku.

nezamČstnanost byla ve Vidļi (prŢmČrná míra nezamČstnanosti ļiní 7,1 %), minimální pak k 31. 12. v letech 2007 a 2008 v obci Vigantice (6,2 %).

Tab. 22: Srovnání nezamČstnanosti ve vybraných územních jednotkách v letech 2005ï 2010 [%]

Územní jednotka	2005	2006	2007	2008	2009	2010
ORP Roģnov p. R.	10,6	10,1	7,8	7,3	12,4	11,5
ORP Val. MeziŚļí	10,3	9,0	6,6	6,6	9,4	11,0
ORP Vsetín	11,2	10,1	8,0	8,0	14,6	13,3
Okres Vsetín	10,8	9,7	7,3	7,3	12,3	11,6
Zlínský kraj	9,3	7,8	6,1	6,1	10,8	10,7
Ļeská republika	8,9	7,7	6,0	6,0	9,2	9,6

Zdroj: *Ministerstvo práce a sociálních vČcí: Statistiky nezamČstnanosti z územního hlediska* [online]. 2011 [cit. 12. 3. 2011]. Dostupný z: http://portal.mpsv.cz/sz/stat/nz

Mezi správními obvody ORP okresu Vsetín jsou patrné podobné tendence míry nezamČstnanosti. V období 2006ï 2007 je moģné sledovat sniģování této míry, pŚípadnČ v letech 2007 a 2008 byla hodnota konstantní. Rok 2009 znamenal nárŢst poļtu nezamČstnaných obyvatel, v roce 2010 se pak jejich mnoģství sniģuje. Procentuální zastoupení nepracujícího obyvatelstva je v ORP Roģnov pod Radhoģtěm ponČkud vyģģí pŚi srovnání se Zlínským krajem a Ļeskou republikou. CelkovČ míra nezamČstnanosti ve SO za zkoumané údobí narostla o 0,9 procentní bod.

11. SWOT analýza

SWOT analýza umožňuje komplexně zhodnotit působený region, jeho silné a slabé stránky, příležitosti a ohrožení. Hodnocení bylo provedeno na základě údajů ČSÚ a dle podkladů udržitelného rozvoje území SO ORP Rožnov pod Radhoštěm.[126]

Silné stránky

- kvalitní životní prostředí a vysoká kvalita podzemní vody
- krajinně atraktivní prostředí (druhová a územní ochrana přírody, oblast spadá do CHKO Beskydy)
- řada významných průmyslových podniků
- území atraktivní z hlediska cestovního ruchu
- dostatečná lékařská a sociální péče
- dostatečný počet školských institucí
- množství kulturních a sportovních příležitostí

Slabé stránky

- vysoká míra nezaměstnanosti
- vysoká dojížďka obyvatelstva do zaměstnání
- nepříliš dobré podmínky pro zemědělství a s tím související i málo EAO pracující v této sféře
- odlehlost regionu ke správním centrům okresu i kraje
- špatný stav vozovek a vysoká nehodovost na silnici I/35

Příležitosti

- členství ve svazku obcí mikroregionu a využívání dotací z fondů EU
- budování podnikatelských ploch a areálů
- zlepšení dopravní infrastruktury
- modernizace školských zařízení

[126] Zdroj: *Jednotné územně analytické podklady a územní plány Zlínský kraj: Rozbor udržitelného rozvoje území správního obvodu obce s rozšířenou působností Rožnov pod Radhoštěm* [online]. 30. 12. 2010 [cit. 18. 3. 2011]. Dostupný z:: http://www.juap-zk.cz/docDetail.aspx?docid=85728&doctype=ART&nid=8836&cpi=1

Ohroģení

- odchod významných investorŢ
- nepŚíznivý demografický vývoj (stárnutí populace)
- povodnŊ
- zneļiġtŊní ovzduġí významnými emisními zdroji ve Zlínském kraji (napŚ DEZA a. s. ve Valaġském MeziŚíļí)
- otevŚení dolu ve FrenġtátŊ pod RadhoġtŊm
- stŚet zájmŢ vlastníkŢ pozemkŢ se zájmy ochrany pŚírody (omezování výstavby)
- rostoucí konkurence v oblasti cestovního ruchu

Z uvedené SWOT analýzy je patrné, ģe silné stránky pŚevaģují nad slabými. Jedná se o území, které je vysoce krajinnŊ atraktivní, s tím pak souvisí i vyuģití z hlediska cestovního ruchu (lyģaŚská stŚediska, turistika aj.). Nachází se zde mnoģství prŢmyslových podnikŢ, které jsou koncentrovány zejména v areálu bývalé Tesly. Problémovými stránkami je odlehlost a ġpatná dostupnost tohoto mikroregionu vzhledem ke správním centrŢm. RovnŊģ se jedná o region, který je vysoce vyjíģŊkový, jelikoģ jednotlivé obce správního obvodu neposkytují dostateļné mnoģství pracovních pŚíleģitostí.

Co se týļe ohroģení Roģnovska, hrozbu pŚedstavuje hlavnŊ zneļiġtŊní prostŚedí ļi pŚírodní rizika, ve druhém pŚípadŊ jsou to pŚedevġím ļasté povodnŊ.

12. Závěr

Správní obvod obce s rozšířenou působností Rožnov pod Radhoštěm vznikl k 1. 1. 2003. Mikroregion se nachází v severovýchodní části Zlínského kraje, jedná se o vysoce atraktivní a navštěvovanou oblast.

Během sledovaného období 1991– 2001 prožel region řadou změn. Z hlediska věkové struktury došlo k výraznému zestárnutí populace, které bylo zapříčiněno především snížením porodností. Národnostně se stalo území homogennějším a klesl podíl všech obyvatel, přesto ale zůstává nadále vysoký v porovnání s Českou republikou. Počet vysokoškolsky vzdělaných osob se zvýšil téměř o 2 procentní body.

Podíl ekonomicky aktivního obyvatelstva na celkovém počtu obyvatel se pohybuje kolem 50 %, nejvíce obyvatel zaměstnává terciér, přičemž význam priméru neustále klesá. Z hlediska dojížďky osob do zaměstnání se jedná o region, který je vysoce vyjížďkový.

Dopravní dostupnost oblasti je na relativně dobré úrovni (propojení s Olomoucí, Ostravou či Slovenskem), s předpokladem dalšího zlepšení. Významné je železniční spojení do Valašského Meziříčí na celostátní železniční trati

Na Rožnovsku se nachází mnoho průmyslových podniků, především menší či střední velikostní kategorie, jejich výrobní zaměření navazuje na tradiční průmyslovou výrobu. Zemědělství zde vlivem nepříznivých podmínek příliš neprosperuje. Rozvoj cestovního ruchu pak během posledních let vedl k posílení jeho vlivu na místní ekonomiku a je pravděpodobné, že i do budoucna bude posilovat.

Summary

The objective of this bachelor work is to introduce socioeconomic characterization of administration district of the municipality with extended competence Rožnov pod Radhoštěm. This region was created on the 1st January, 2003 and is situated in the northeastern part of region Zlín (in the district Vsetín). It covers an area of 239 square kilometres and includes 9 municipalities.

The first part is described the historic development, followed by physical-geographic characteristic, population structure and population migration. Then is characterized the economic situation and labour market. In the end of this work is realized the SWOT analysis.

Key words: socioeconomic characterization, municipality with extended competence Rožnov pod Radhoštěm, population structure, population migration, economic situation, labour market.

Seznam použité literatury a zdrojů

Literatura:

- BALETKA, Ladislav a kol.: *Historie a současnost podnikání na Vsetínsku, Valašskomeziříčsku a Rožnovsku*. Zlehuđice: Městské knihy, 2007. 327 s.
- BARTOŠ, Josef a kol.: *Historický místopis Moravy a Slezska v letech 1848ï 1960.* Svazek VII. Brno: Vlastivěda moravská, 1980. 256 s.
- CULEK, Martin a kol.: *Biogeografické členění České republiky.* Praha: ENIGMA, 1995. 347 s.
- DEMEK, Jaromír ï MACKOVČIN, Peter a kol.*: Zeměpisný lexikon ČR. Hory a níţiny.* Brno: AOPK ČR, 2006. 580 s.
- HAMBÁLKOVÁ, Lucie a kol.: *Rožnov lázeňský*. Rožnov pod Radhoštěm: Město Rožnov pod Radhoštěm, 2005. 95 s.
- Kolektiv autorů Českého statistického úřadu: *Sčítání lidu, domů a bytů k 3.3 1991 za okres Vsetín*. Vsetín: Okresní statistická správa, 1992. 73 s.
- KRAMOLIŠ, Čeněk: *Vlastivěda Moravská. Rožnovský okres.* Brno: Muzejní spolek, 1907. 228 s.
- MACKOVČIN, Peter ï JATIOVÁ, Milada a kol.: *Chráněná území ČR II. Zlínsko*. Praha: AOPK ČR a EkoCentrum Brno, 2002. 374 s.
- MUŠÁKOVÁ, Karina: *Demografie*. Brno: Vysoká škola Karla Engliše, 2010. 91 s.
- NEKUDA, Vladimír: *Okres Vsetín. Rožnovsko ï Valašskomeziříčsko ï Vsetínsko*. Brno: Vlastivěda moravská, 2002. 963 s.
- OPATRNÝ, Evţen: *Zoogeografie*. Olomouc: Univerzita Palackého v Olomouci, 1999. 190 s.
- PAVELKA, Jan ï TREZNER, Jiří a kol.: *Příroda Valašska*. Vsetín: ČSOP, 2001. 568 s.
- PEROUTKA, Bohumil a kol.: *Valašsko*. Vsetín: Vlastivědný ústav, 1967. 89 s.

- RšĢKOVÁ, JiŚna ï ĠKRABAL, Josef a kol.: *Historický lexikon obcí Ļeské republiky 1869ï 2005*. I. Díl. Praha: Ļeský statistický úŚad, 2006. 759 s.
- TOLASZ, Radim a kol.: *Atlas podnebí Ļeska*. Praha ï Olomouc: ĻHMÚ, Univerzita Palackého v Olomouci, 2007. 255 s.
- TOMÁĠEK, Milan: *Atlas pŢd Ļeské republiky*. Praha: Ļeský geologický ústav, 1995. 36 s.
- VLĻEK, Vladimír a kol.: *ZemŊpisný lexikon ĻSR. Vodní toky a nádrģe.* Praha: Academia, 1984. 315 s.

Mapová díla:

- CULEK, Martin: *Biogeografické regiony Ļeské republiky.* 1 : 500 000. Praha: ENIGMA, 1995.
- QUITT, Evģen: *Klimatické oblasti Ļeskoslovenska*. 1 : 500 000. Brno: Geologický ústav ĻSAV, 1975.
- TOMÁĠEK, Milan: *PŢdy Ļeské republiky*. 1 : 1 000 000. Praha: Ļeský geologický ústav, 1995.
- 25-231 Roģnov pod RadhoġtŊm. 1 : 25 000. Praha: Ļeský úŚad geodetický a kartografický, 1973.

Internetové zdroje:

- *Agentura pro regionální rozvoj* [online]. Dostupný z: http://www.arr.cz/
- *Cyklostezka Beļva* [online]. Dostupný z: http://www.cyklostezkabecva.com
- *Ļeský statistický úŚad* [online]. Dostupný z: http://www.czso.cz
- *Energoaqua* [online]. Dostupný z: http://www.energoaqua.cz/
- *Gumárny ZubŚ* [online]. Dostupný z: http://www.guzu.cz/
- *HBI Ļeská republika: On-line databáze firem* [online]. Dostupný z: http://www.hbi.cz
- *Internetový portál Seznam: Mapy* [online]. Dostupný z: http://www.mapy.cz/
- *Jednotné územnŊ analytické podklady a územní plány* [online]. Dostupný z: http://www.juapzk.cz/

- *Masarykova univerzita: Multimediální výuková p*ů*ru*č*ka Biogeografie* [online]. Dostupný z: http://is.muni.cz/do/rect/el/estud/prif/ps10/biogeogr/web/index_book_5-3.html
- *M*ě*sto Ro*ž*nov pod Radhoš*ť*m* [online]. Dostupný z: http://www.roznov.cz/
- *Ministerstvo financí* Č*R.* Dostupný z: http://www.mfcr.cz
- *Ministerstvo práce a sociálních v*ě*cí* [online]. Dostupný z: http://portal.mpsv.cz
- *Místní ak*č*ní skupina Ro*ž*novsko* [online]. Dostupný z: http://www.masroznovsko.cz/
- *ON Semiconductor* [online]. Dostupný z: http://www.onsemi.com/
- *Portál ve*ř*ejné správy* Č*R* [online]. Dostupný z: http://geoportal.cenia.cz/
- *Robe* [online]. Dostupný z: http://www.robe.cz/
- *Ronas* [online]. Dostupný z: http://www.ronas.com/lang=a4339c10-cf95-4bee-8975-e67653809446
- *Ř editelství silnic a dálnic* Č*R* [online]. Dostupný z: http://www.rsd.cz
- *Vysoké* š*koly* [online]. Dostupný z: http://www.vysokeskoly.cz/

Seznam pŚíloh

PŚíloha 1: Hustota zalidnŊní v obcích SO ORP Roģnov pod RadhoģtŊm k 31. 12. 2010

PŚíloha 2: VŊková struktura obyvatelstva v obcích SO ORP Roģnov pod RadhoģtŊm v roce 2008

PŚíloha 3: Podíl vŊŚícího obyvatelstva v obcích SO ORP Roģnov pod RadhoģtŊm v roce 2001

PŚíloha 4: VzdŊlanostní struktura obyvatelstva v obcích SO ORP Roģnov pod RadhoģtŊm v roce 2001

PŚíloha 5: Podíl ekonomicky aktivního obyvatelstva v obcích SO ORP Roģnov pod RadhoģtŊm v roce 2001

PŚíloha 6: Pracovní funkce obcí SO ORP Roģnov pod RadhoģtŊm v roce 2001

PŚíloha 7: NezamŊstnanost v obcích SO ORP Roģnov pod RadhoģtŊm k 31. 12. 2010

PŚíloha 8: Geomorfologické ļlenŊní jednotek na území SO ORP Roģnov pod RadhoģtŊm

PŚíloha 9: Souborné údaje pŚírodních charakteristik obcí SO ORP Roģnov pod RadhoģtŊm

PŚíloha 10: Poļet obyvatel, rozloha a hustota zalidnŊní v obcích SO ORP Roģnov pod RadhoģtŊm k 31. 12. 2010

PŚíloha 11: Vývoj poļtu obyvatel v obcích SO ORP Roģnov pod RadhoģtŊm v letech 1869ï 2001

PŚíloha 12: Vývoj poļtu obyvatel v obcích SO ORP Roģnov pod RadhoģtŊm v letech 1869ï 2001 na základŊ bazických indexŢ (%)

PŚíloha 13: Vývoj poļtu obyvatel v obcích SO ORP Roģnov pod RadhoģtŊm v letech 1869ï 2001 na základŊ ŚetŊzových indexŢ (%)

PŚíloha 14: Struktura obyvatelstva podle vŊku a pohlaví v obcích SO ORP Roģnov pod RadhoģtŊm v roce 2001

PŚíloha 15: Struktura obyvatelstva podle vŊku a pohlaví v obcích SO ORP Roģnov pod RadhoģtŊm v roce 2008

PŚíloha 16: Struktura obyvatelstva podle národnosti v obcích SO ORP Roģnov pod RadhoģtŊm v roce 1991

PŘíloha 17: Struktura obyvatelstva podle národnosti v obcích SO ORP Roźnov pod Radhoştěm v roce 2001

PŘíloha 18: Struktura obyvatelstva podle náboźenského vyznání v obcích SO ORP Roźnov pod Radhoştěm v roce 1991

PŘíloha 19: Struktura obyvatelstva podle náboźenského vyznání v obcích SO ORP Roźnov pod Radhoştěm v roce 2001

PŘíloha 20: Struktura obyvatelstva podle vzdělanostní úrovně v obcích SO ORP Roźnov pod Radhoştěm v roce 2001

PŘíloha 21: Struktura obyvatelstva podle ekonomické aktivity a podle odvětví ve SO ORP Roźnov pod Radhoştěm v roce 2001

PŘíloha 22: Dojíźďka a vyjíźďka do zaměstnání v obcích SO ORP Roźnov pod Radhoştěm v roce 2001

PŘíloha 23: Klasifikace obcí SO ORP Roźnov pod Radhoştěm podle pracovní funkce v roce 2001

PŘíloha 24: Struktura pŤdního fondu v obcích SO ORP Roźnov pod Radhoştěm k 31. 12. 2010

PŘíloha 25: PrŤměrné základní ceny pozemkŤ v obcích SO ORP Roźnov pod Radhoştěm k 1. 1. 2011

PŘíloha 26: Vybavenost obcí SO ORP Roźnov pod Radhoştěm

PŘíloha 27: Nezaměstnanost v obcích SO ORP Roźnov pod Radhoştěm k 31. 12. 2010

PŘíloha 28: Vývoj nezaměstnanosti v obcích SO ORP Roźnov pod Radhoştěm v letech 2005ï 2010

Příloha 1

Hustota zalidnění v obcích SO ORP Rožnov pod Radhoštěm k 31. 12. 2010

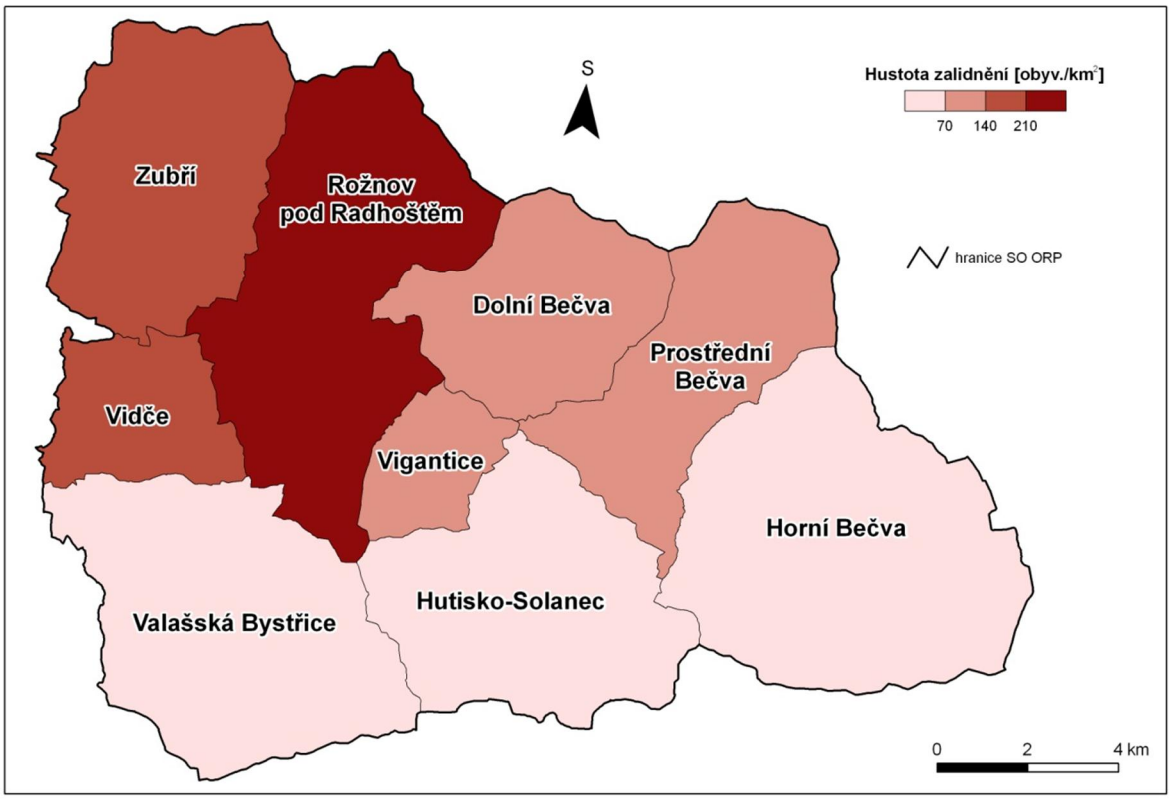

Zdroj: *Český statistický úřad: Databáze demografických údajů za obce ČR* [online]. 2011 [cit. 8. 4. 2011. Dostupný z: http://www.czso.cz/cz/obce_d/index.htm. Vlastní zpracování.

Příloha 2

Věková struktura obyvatelstva v obcích SO ORP Rožnov pod Radhoštěm v roce 2008

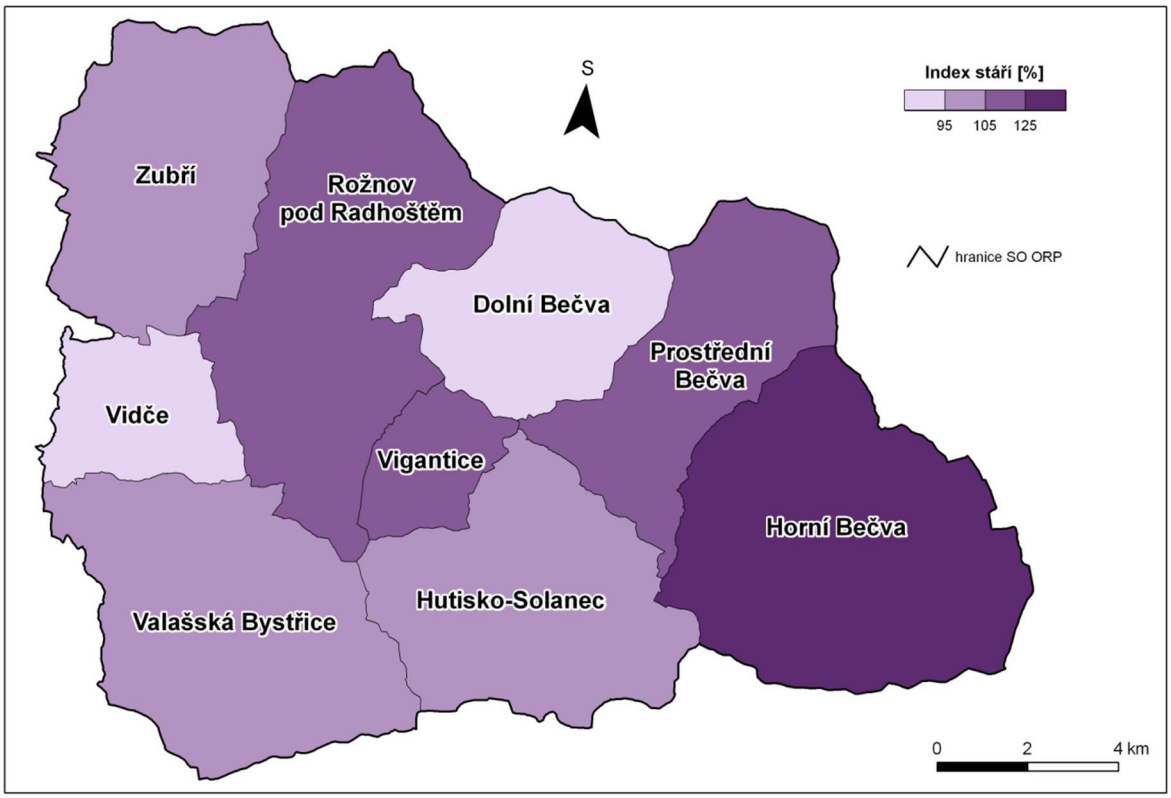

Zdroj: *Český statistický úřad: Obyvatelstvo podle pohlaví a věku podle správních obvodů obcí s rozšířenou působností k 31. 12. 2008* [online]. 11. 12. 2009 [cit. 13. 11. 2010]. Dostupný z: http://www.czso.cz/xz/edicniplan.nsf/kapitola/721011-09--14. Vlastní zpracování.

Příloha 3

Podíl věřícího obyvatelstva v obcích SO ORP Rožnov pod Radhoštěm v roce 2001

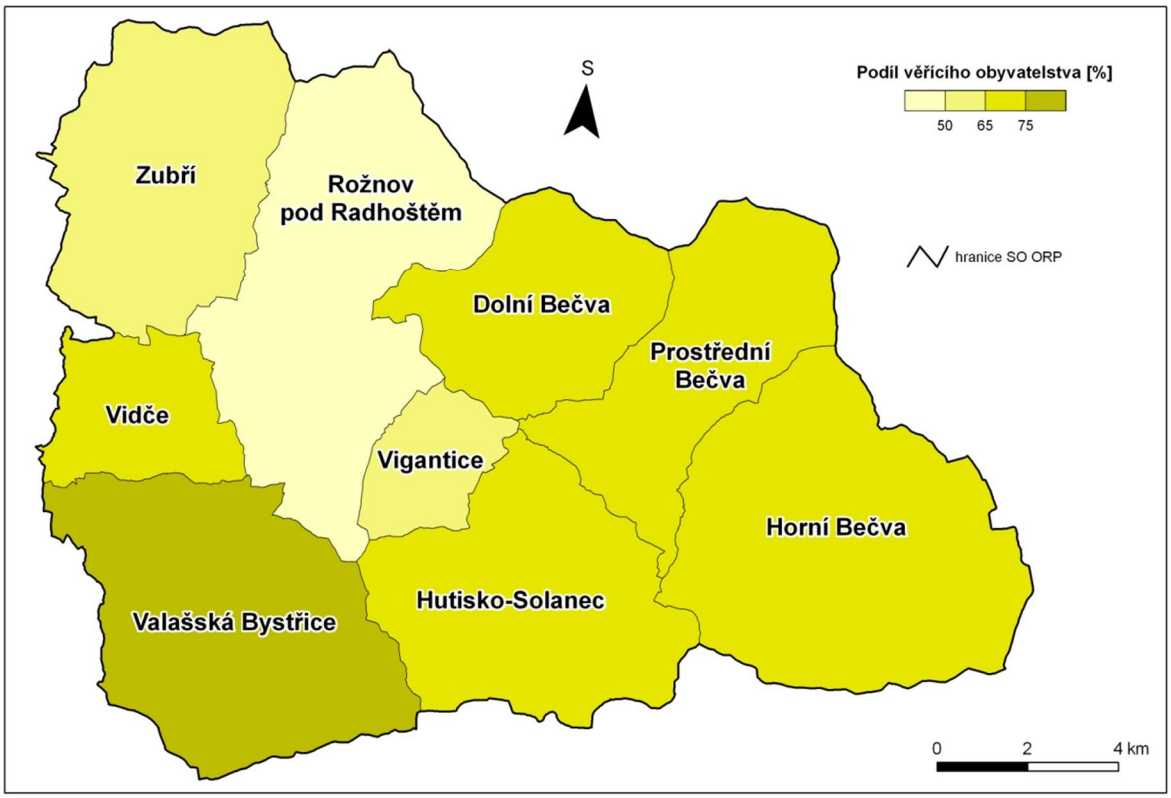

Zdroj: *Český statistický úřad Zlínský kraj: Sčítání lidu, domů a bytů 2001 okres Vsetín: Obyvatelstvo podle náboženského vyznání a podle obcí* [online]. 3. 8. 2004 [cit. 11. 11. 2010]. Dostupný z: http://www.czso.cz/kraje/zl/publ/2003/sldb/vs/start.htm. Vlastní zpracování.

Příloha 4

Vzdělanostní struktura obyvatelstva v obcích SO ORP Rožnov pod Radhoštěm v roce 2001

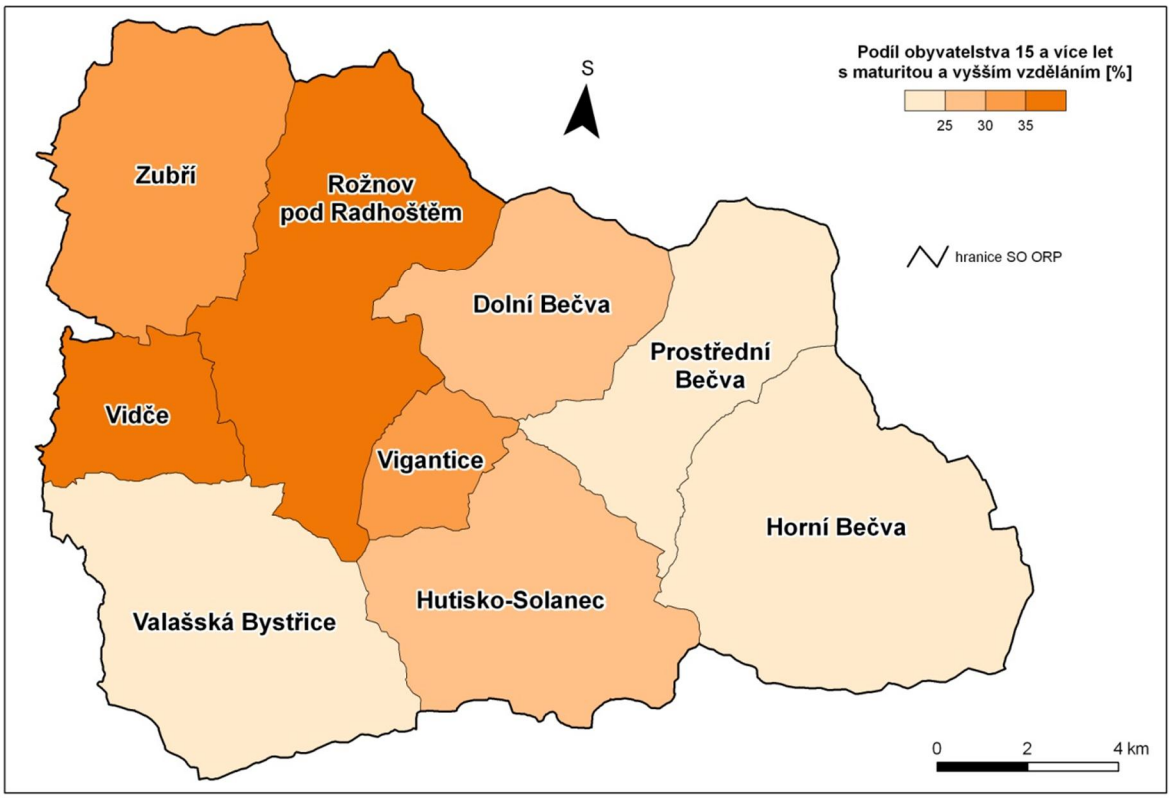

Zdroj: *Český statistický úřad Zlínský kraj: Sčítání lidu, domů a bytů 2001 okres Vsetín: Obyvatelstvo ve věku 15 a více let podle nejvyššího ukončeného vzdělání a podle obcí* [online]. 3. 8. 2004 [cit. 13. 11. 2010]. Dostupný z http://www.czso.cz/kraje/zl/publ/2003/sldb/vs/start.htm. Vlastní zpracování.

Příloha 5

Podíl ekonomicky aktivního obyvatelstva v obcích SO ORP Rožnov pod Radhoštěm v roce 2001

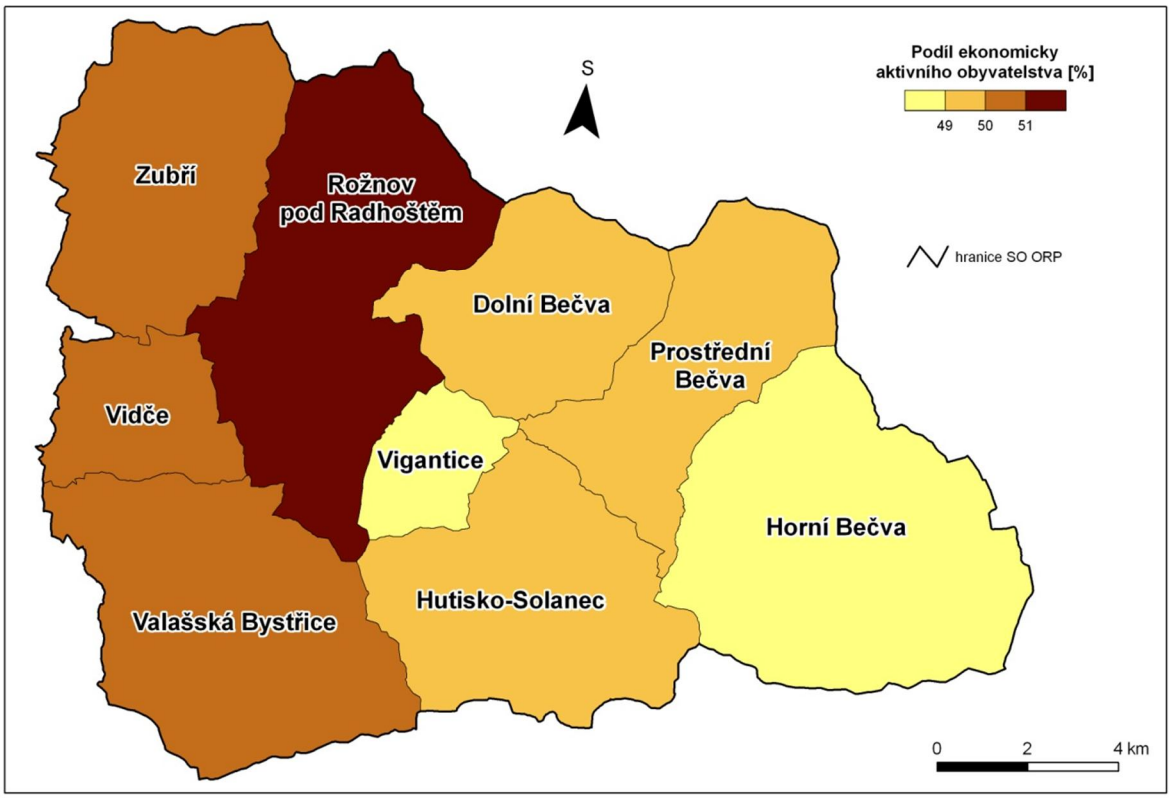

Zdroj: *Český statistický úřad Zlínský kraj: Sčítání lidu, domů a bytů 2001 okres Vsetín: Ekonomická aktivita obyvatelstva podle obcí* [online]. 3. 8. 2004 [cit. 22. 11.]. Dostupný z http://www.czso.cz/kraje/zl/publ/2003/sldb/vs/start.htm. Vlastní zpracování.

Příloha 6

Pracovní funkce obcí SO ORP Rožnov pod Radhoštěm v roce 2001

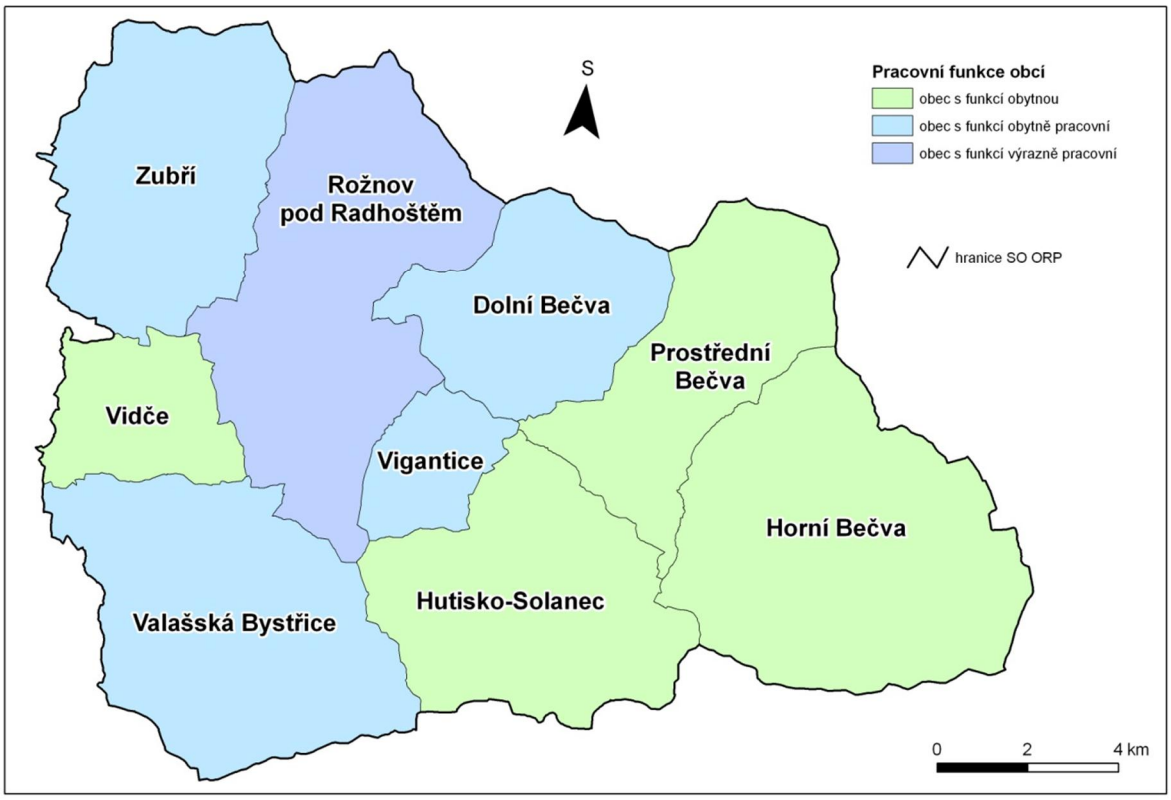

Zdroj: Data poskytnuta Českým statistickým úřadem: *Sčítání lidu, domů a bytů 2001 okres Vsetín: Dojíždějící do zaměstnání a školy.* Vlastní zpracování.

Příloha 7

Nezaměstnanost v obcích SO ORP Rožnov pod Radhoštěm k 31. 12. 2010

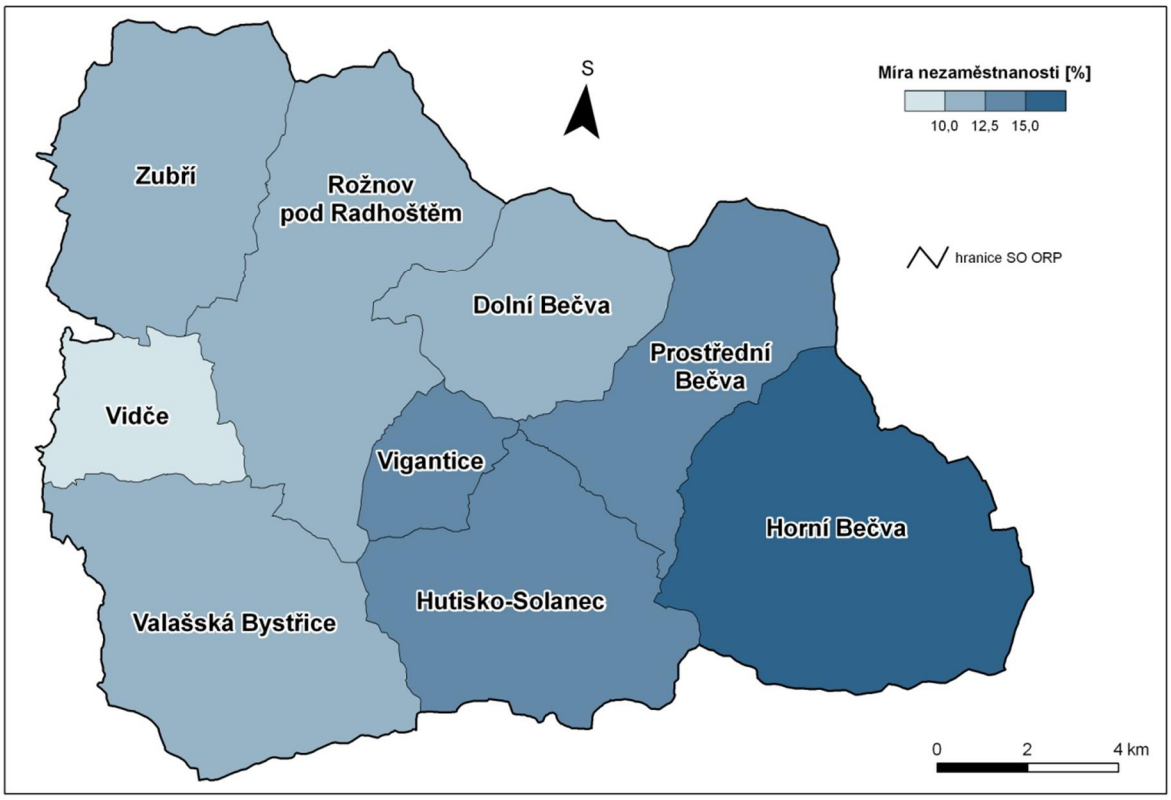

Zdroj: *Ministerstvo práce a sociálních věcí: Statistiky nezaměstnanosti z územního hlediska* [online]. 2011 [cit. 12. 3. 2011]. Dostupný z: http://portal.mpsv.cz/sz/stat/nz

Příloha 8

Geomorfologické členění jednotek na území SO ORP Rožnov pod Radhoštěm[127]

Provincie: Západní Karpaty
Soustava: Vnější západní Karpaty
Podsoustava: Západní Beskydy
Celek: Hostýnsko-vsetínská hornatina
Podcelek: Vsetínské vrchy
Okrsky: Valašskobystřická hornatina
Soláňský hřbet
Hornobečevská vrchovina

Provincie: Západní Karpaty
Soustava: Vnější západní Karpaty
Podsoustava: Západní Beskydy
Celek: Rožnovská brázda
Okrsek: Vigantická pahorkatina
Zašovská pahorkatina

Provincie: Západní Karpaty
Soustava: Vnější západní Karpaty
Podsoustava: Západní Beskydy
Celek: Moravskoslezské Beskydy
Podcelek: Radhošťská hornatina
Okrsky: Hodslavický Javorník
Radhošťský hřbet
Mezivodská vrchovina

[127] Demek – Mackovčin (2006, str. 47–51)

Příloha 9

Souborné údaje přírodních charakteristik obcí SO ORP Rožnov pod Radhoštěm

Název obce	Geomorfologické okrsky	Klimatické oblasti	Půdní typy	Území obce v CHKO (%)	MZCHÚ
Dolní Bečva	Vigantická pah., Zálesovská pah., Radhošťský hřbet	CH 6, CH 7, MT 2	kamb., fluv., podz.	100,0	
Horní Bečva	Soláňský hřbet, Hornobečevská vrch., Vigantická pah., Mezivodská vrch.	CH 4, CH 6, CH 7	kamb., podz.	100,0	PP Kladnatá-Grapy PP Pod Juráškou PP Kudlačena
Hutisko-Solanec	Soláňský hřbet, Hornobečevská vrch.	CH 6, CH 7	kamb., podz.	100,0	PP Poskla
Prostřední Bečva	Soláňský hřbet, Vigantická pah., Radhošťský hřbet, Mezivodská vrch.	CH 6, CH 7	kamb., podz.	100,0	NPR Knětýnka-Čertův Mlýn
Rožnov p. R.	Valašskobystřická vrch., Soláňský hřbet, Zálesovská pah., Hodslavický Javorník, Radhošťský hřbet	CH 7, MT 2	kamb., fluv., pseudogl.	100,0	
Valašská Bystřice	Valašskobystřická vrch., Soláňský hřbet, Hornobečevská vrch.	CH 6, CH 7	kamb., podz.	100,0	
Vidče	Valašskobystřická vrch.	CH 7, MT 2	kamb.	83,2	
Vigantice	Valašskobystřická vrch., Soláňský hřbet, Vigantická pah.	CH 6, CH 7, MT 2	kamb., pseudogl.	100,0	
Zubří	Zálesovská pah., Hodslavický Javorník	CH 7, MT 2	kamb., fluv.	76,9	PP Zubří

Zdroje: Demek in Mackovčin (2006), Quitt (1975), Tomášek (1995); *Jednotné územní analytické podklady a územní plány: Rozbor udržitelného rozvoje území SO ORP Rožnov pod Radhoštěm* [online]. 30. 12. 2010 [cit. 27. 3. 2011]. Dostupný z: http://www.juap-zk.cz/docDetail.aspx?docid=85728&doctype=ART&nid=8836&cpi=1.

Pozn.: kamb. = kambizemě, fluv. = fluvizemě, podz. = podzoly, pseudogl. = pseudogleje, MZCHÚ = maloplošná zvláště chráněná území

Příloha 10

Počet obyvatel, rozloha a hustota zalidnění v obcích SO ORP Rožnov pod Radhoštěm k 31. 12. 2010

Název obce	Počet obyvatel	Rozloha (ha)	Hustota zalidnění (obyvatel/km^2)
Dolní Bečva	1 835	2 005	91,5
Horní Bečva	2 459	4 242	58,0
Hutisko-Solanec	2 003	2 990	67,0
Prostřední Bečva	1 687	2 345	71,9
Rožnov p. R.	16 821	3 947	426,2
Valašská Bystřice	2 276	3 597	63,3
Vidče	1 674	1 178	142,1
Vigantice	990	764	129,6
Zubří	5 681	2 839	200,1
ORP Rožnov p. R.	35 426	23 907	148,2

Zdroje: *Český statistický úřad: Databáze demografických údajů za obce ČR* [online]. 2011 [cit. 8. 4. 2011]. Dostupný z: http://www.czso.cz/cz/obce_d/index.htm; *Český statistický úřad: Městská a obecní statistika: Okres Vsetín* [online]. 2008 [cit. 12. 3. 2011]. Dostupný z: http://www.czso.cz/lexikon/mos_vdb.nsf/okresy/CZ0723/. Vlastní zpracování.

Příloha 11

Vývoj počtu obyvatel v obcích SO ORP Rožnov pod Radhoštěm v letech 1869–2001

Název obce	1869	1880	1890	1900	1910	1921	1930	1950	1961	1970	1980	1991	2001
Dolní Bečva	1 547	1 559	1 395	1 595	1 501	1 448	1 591	1 381	1 673	1 746	1 743	1 762	1 772
Horní Bečva	2 697	3 079	2 773	2 941	3 139	3 002	3 259	2 718	3 256	2 994	2 729	2 457	2 419
Hutisko-Solanec	2 006	2 092	2 005	2 151	2 105	1 979	2 104	1 788	2 001	1 961	1 924	1 897	1 900
Prostřední Bečva	1 725	1 650	1 399	1 678	1 598	1 482	1 641	1 691	1 863	1 815	1 612	1 568	1 668
Rožnov p. R.	4 415	4 207	4 076	4 140	4 240	4 178	4 772	4 928	7 671	10 885	15 468	17 727	17 845
Valašská Bystřice	1 881	1 979	2 045	2 090	2 114	2 047	2 029	1 743	2 339	2 217	2 079	2 134	2 182
Vidče	1 437	1 504	1 459	1 633	1 749	1 462	1 686	1 563	1 606	1 597	1 490	1 424	1 600
Vigantice	699	692	686	709	698	654	749	640	775	834	826	859	874
Zubří	2 554	2 657	2 636	2 887	3 034	2 785	3 115	3 319	4 094	4 512	5 378	5 274	5 365

Zdroj: Růžková – Škrabal (2006, str. 696–699)

Příloha 12

Vývoj počtu obyvatel v obcích SO ORP Rožnov pod Radhoštěm v letech 1869–2001 na základě bazických indexů (%)

Název obce	1869	1880	1890	1900	1910	1921	1930	1950	1961	1970	1980	1991	2001
Dolní Bečva	100,0	100,8	90,2	103,1	97,0	93,6	102,8	89,3	108,1	112,9	112,7	113,9	114,5
Horní Bečva	100,0	114,2	102,8	109,0	116,4	111,3	120,8	100,8	120,7	111,0	101,2	91,1	89,7
Hutisko-Solanec	100,0	101,3	97,0	104,1	101,9	95,8	101,8	86,5	96,9	94,9	93,1	91,8	92,0
Prostřední Bečva	100,0	95,7	81,1	97,3	92,6	85,9	95,1	98,0	108,0	105,2	93,4	90,9	97,9
Rožnov p. R.	100,0	95,3	92,3	93,8	96,0	94,6	108,1	111,6	173,7	246,5	350,4	401,5	404,2
Valašská Bystřice	100,0	105,2	108,7	111,1	112,4	108,8	107,9	92,7	124,3	117,9	110,5	113,5	116,0
Vidče	100,0	104,7	101,5	113,6	121,7	101,7	117,3	108,8	111,8	111,1	103,7	99,1	111,3
Vigantice	100,0	103,4	102,5	106,0	104,3	97,8	112,0	95,7	115,9	124,7	123,5	128,4	130,6
Zubří	100,0	104,0	103,2	113,0	118,8	109,0	122,0	130,0	160,3	176,7	210,6	206,5	210,1

Zdroj: Řezníková – Škrabal (2006, str. 696–699). Vlastní zpracování.

Příloha 13

Vývoj počtu obyvatel v obcích SO ORP Rožnov pod Radhoštěm v letech 1869–2001 na základě řetězových indexů (%)

Název obce	1869	1880	1890	1900	1910	1921	1930	1950	1961	1970	1980	1991	2001
Dolní Bečva	100,0	100,8	89,5	114,3	94,1	96,5	109,9	86,8	121,1	104,4	99,8	101,1	100,6
Horní Bečva	100,0	114,2	90,1	106,1	106,7	95,3	108,6	83,4	119,8	92,0	91,2	90,0	98,5
Hutisko-Solanec	100,0	101,3	95,8	107,3	97,9	94,0	106,3	85,0	112,0	98,0	98,1	98,6	100,2
Prostřední Bečva	100,0	95,7	84,8	119,9	95,2	92,7	110,7	103,0	110,2	97,4	88,8	97,3	106,4
Rožnov p. R.	100,0	95,3	96,9	101,6	102,4	98,5	114,2	103,3	155,7	141,9	142,1	114,6	100,7
Val. Bystřice	100,0	105,2	103,3	102,2	101,1	96,8	99,1	85,9	134,2	94,8	93,8	102,6	102,2
Vidče	100,0	104,7	97,0	111,9	107,1	83,6	115,3	92,7	102,8	99,4	93,3	95,6	112,4
Vigantice	100,0	103,4	99,1	103,4	98,4	93,7	114,5	85,4	121,1	107,6	99,0	104,0	101,7
Zubří	100,0	104,0	99,2	109,5	105,1	91,8	111,8	106,5	123,4	110,2	119,2	98,1	101,7

Zdroj: Řezníková – Škrabal (2006, str. 696–699). Vlastní zpracování.

Příloha 14

Struktura obyvatelstva podle věku a pohlaví v obcích SO ORP Rožnov pod Radhoštěm v roce 2001

Název obce	Počet obyvatel	v tom						z toho počet žen	Index feminity (ž)	Index stáří (%)	Průměrný věk
		0-14		15-64		65+					
		Abs.	%	Abs.	%	Abs.	%				
Dolní Bečva	1 772	293	16,6	1 138	64,2	341	19,2	893	1 015,9	116,4	38,6
Horní Bečva	2419	387	16,0	1 504	62,2	528	21,8	1 195	976,3	136,4	40,3
Hutisko-Solanec	1 900	290	15,3	1 264	66,5	346	18,2	954	1 008,5	119,3	38,4
Prostřední Bečva	1 668	292	17,5	1 075	64,4	301	18,1	848	1 034,1	103,1	37,9
Rožnov p. R.	17 845	3 054	17,1	11 843	66,4	2 948	16,5	9 240	1 073,8	96,5	37,7
Valašská Bystřice	2 182	382	17,5	1 399	64,1	401	18,4	1 083	985,4	105,0	38,0
Vidče	1 600	280	17,5	1 009	63,1	311	19,4	793	982,7	111,1	38,3
Vigantice	874	152	17,4	562	64,3	160	18,3	443	1 027,8	105,3	38,3
Zubří	5 365	919	17,1	3 535	65,9	911	17,0	2 649	975,3	99,1	37,6

Zdroj: *Český statistický úřad Zlínský kraj: Sčítání lidu, domů a bytů 2001 okres Vsetín: Obyvatelstvo podle pohlaví, věkových skupin a podle obcí* [online]. 3. 8. 2004 [cit. 20. 2. 2011]. Dostupný z: http://www.czso.cz/kraje/zl/publ/2003/sldb/vs/start.htm. Vlastní zpracování.

Příloha 15

Struktura obyvatelstva podle věku a pohlaví v obcích SO ORP Rožnov pod Radhoštěm v roce 2008

Název obce	Počet obyvatel	v tom						z toho počet žen	Index feminity (ž)	Index stáří (%)	Průměrný věk
		0-14		15-64		65+					
		Abs.	%	Abs.	%	Abs.	%				
Dolní Bečva	907	165	18,2	629	69,3	113	12,5	448	976,0	68,5	37,9
Horní Bečva	2 482	335	13,5	1 705	68,7	442	17,8	1 242	1 001,6	131,9	42,0
Hutisko-Solanec	2 011	300	14,9	1 396	69,4	315	15,7	1 023	1 035,4	105,0	40,8
Prostřední Bečva	1 679	221	13,2	1 200	71,5	258	15,3	861	1 052,6	116,7	40,9
Rožnov p. R.	16 972	2 301	13,6	12 073	71,1	2 598	15,3	8 860	1 092,2	112,9	41,0
Valašská Bystřice	2 292	329	14,4	1 628	71,0	335	14,6	1 151	1008,8	101,8	39,8
Vidče	1 661	265	16,0	1 152	69,3	244	14,7	828	994,0	92,1	39,7
Vigantice	950	132	13,9	677	71,3	141	14,8	479	1017,0	106,8	40,7
Zubří	5 515	781	14,2	3953	71,7	781	14,1	2 730	980,3	100,0	40,1

Zdroj: *Český statistický úřad: Obyvatelstvo podle pohlaví a věku podle správních obvodů obcí s rozšířenou působností k 31. 12. 2008* [online]. 11. 12. 2009 [cit. 13. 11. 2010]. Dostupný z: http://www.czso.cz/xz/edicniplan.nsf/kapitola/721011-09--14. Vlastní zpracování.

Příloha 16

Struktura obyvatelstva podle národnosti v obcích SO ORP Rožnov pod Radhoštěm v roce 1991

Název obce	česká	moravská	slovenská	romská	polská	německá	ostatní a nezjištěná
Dolní Bečva	61,8	36,8	1,1	ï	0,1	ï	0,2
Horní Bečva	60,0	38,1	1,6	ï	0,04	0,1	0,2
Hutisko-Solanec	46,3	52,0	1,3	ï	0,05	ï	0,4
Prostřední Bečva	67,3	31,0	1,5	ï	0,06	ï	0,1
Rožnov p. R.	73,5	22,7	2,9	0,1	0,1	0,03	0,6
Valašská Bystřice	72,2	26,6	0,8	ï	0,09	ï	0,3
Vidče	60,1	37,8	1,3	ï	ï	0,07	0,7
Vigantice	58,3	40,0	1,0	0,1	0,2	ï	0,2
Zubří	70,3	27,6	1,4	ï	0,06	ï	0,7

Zdroj: ČSÚ (1992, str. 36-37)

Příloha 17

Struktura obyvatelstva podle národnosti v obcích SO ORP Rožnov pod Radhoštěm v roce 2001

Název obce	česká	moravská	slovenská	romská	polská	německá	ostatní	nezjištěná
Dolní Bečva	91,1	6,7	1,1	ï	ï	0,06	0,4	0,6
Horní Bečva	88,1	7,7	1,0	ï	0,1	0,08	0,9	2,1
Hutisko-Solanec	89,5	8,5	0,4	ï	ï	ï	1,2	0,3
Prostřední Bečva	87,6	9,3	0,7	ï	ï	ï	1,3	1,0
Rožnov p. R.	88,7	5,7	2,4	0,2	0,1	0,06	1,3	1,5
Valašská Bystřice	92,4	4,9	1,0	ï	0,05	ï	1,3	0,3
Vidče	89,6	7,4	1,6	ï	ï	0,1	0,9	0,4
Vigantice	87,0	8,5	1,7	ï	0,2	ï	0,6	1,9
Zubří	89,0	6,8	1,3	ï	0,06	0,01	1,4	1,3

Zdroj: *Český statistický úřad Zlínský kraj: Sčítání lidu, domů a bytů 2001 okres Vsetín: Obyvatelstvo podle národnosti a podle obcí* [online]. 3. 8. 2004 [cit. 13. 11]. Dostupný z: http://www.czso.cz/kraje/zl/publ/2003/sldb/vs/start.htm. Vlastní zpracování.

Příloha 18

Struktura obyvatelstva podle náboženského vyznání v obcích SO ORP Rožnov pod Radhoštěm v roce 1991

Název obce	Věřící	z toho římskokatolické	Bez vyznání
Dolní Bečva	82,0	98,5	11,8
Horní Bečva	80,1	99,1	10,4
Hutisko-Solanec	82,2	96,9	12,3
Prostřední Bečva	83,8	97,6	13,4
Rožnov p. R.	58,2	93,1	30,1
Valašská Bystřice	87,1	93,6	6,4
Vidče	83,6	93,9	11,4
Vigantice	76,5	97,6	15,3
Zubří	75,1	96,1	14,5

Zdroj: ČSÚ (1992, str. 36-37). Vlastní zpracování.

Příloha 19

Struktura obyvatelstva podle náboženského vyznání v obcích SO ORP Rožnov pod Radhoštěm v roce 2001

Název obce	Věřící	z toho římskokatolické	Bez vyznání
Dolní Bečva	72,5	91,1	19,8
Horní Bečva	67,0	93,7	24,2
Hutisko-Solanec	70,1	95,6	24,7
Prostřední Bečva	67,8	96,0	24,6
Rožnov p. R.	48,0	87,5	42,6
Valašská Bystřice	79,4	90,7	14,1
Vidče	67,5	90,6	22,8
Vigantice	64,4	90,4	28,3
Zubří	64,8	91,0	27,3

Zdroj: *Český statistický úřad Zlínský kraj: Sčítání lidu, domů a bytů 2001 okres Vsetín: Obyvatelstvo podle náboženského vyznání a podle obcí* [online]. 3. 8. 2004 [cit. 11. 11. 2010]. Dostupný z: http://www.czso.cz/kraje/zl/publ/2003/sldb/vs/start.htm. Vlastní zpracování.

Příloha 20

Struktura obyvatelstva podle vzdělanostní úrovně v obcích SO ORP Rožnov pod Radhoštěm v roce 2001

Název obce	Obyvatelstvo 15+	v tom (%)			
		Základní, bez vzdělání, nezjištěno	Vyučení a střední odborné bez maturity	Úplné střední s maturitou	Vysokoškolské vč. vědecké přípravy
Dolní Bečva	1 479	31,3	40,8	22,4	5,5
Horní Bečva	2 032	35,0	40,7	19,2	5,0
Hutisko-Solanec	1 610	34,3	38,5	21,7	5,5
Prostřední Bečva	1 376	34,5	42,2	20,0	3,3
Rožnov p. R.	14 791	23,6	32,3	31,5	12,6
Valašská Bystřice	1 800	34,8	40,5	19,9	4,8
Vidče	1 320	25,3	37,3	29,5	7,9
Vigantice	722	29,6	40,2	25,2	5,0
Zubří	4 446	25,6	42,6	26,6	5,2

Zdroj: *Český statistický úřad Zlínský kraj: Sčítání lidu, domů a bytů 2001 okres Vsetín: Obyvatelstvo ve věku 15 a více let podle nejvyššího ukončeného vzdělání a podle obcí* [online]. 3. 8. 2004 [cit. 13. 11. 2010]. Dostupný z http://www.czso.cz/kraje/zl/publ/2003/sldb/vs/start.htm. Vlastní zpracování.

Příloha 21

Struktura obyvatelstva podle ekonomické aktivity a podle odvětví ve SO ORP Rožnov pod Radhoštěm v roce 2001

Název obce	EAO		z toho zaměstnaní							
	celkem	podíl na celk. počtu obyv. (%)	celkem	podíl na EAO (%)	v tom					
					primér	%	sekundér	%	terciér	%
Dolní Bečva	872	49,2	794	91,1	31	3,9	449	56,6	314	39,5
Horní Bečva	1 161	48,0	1 029	88,6	43	4,2	550	53,4	436	42,4
Hutisko-Solanec	937	49,3	855	91,2	55	6,4	499	58,4	301	35,2
Prostřední Bečva	821	49,2	749	91,2	41	5,5	461	61,5	247	33,0
Rožnov p. R.	9 286	52,0	8 410	90,6	179	2,1	4 548	54,1	3 683	43,8
Valašská Bystřice	1 094	50,1	998	97,5	60	6,0	652	65,3	286	28,7
Vidče	804	50,2	749	93,2	37	4,9	430	57,4	282	37,7
Vigantice	418	47,8	387	92,6	23	5,9	193	49,9	171	44,2
Zubří	2 709	50,5	2 510	92,7	101	4,0	1 693	67,5	716	28,5

Zdroj: *Český statistický úřad Zlínský kraj: Sčítání lidu, domů a bytů 2001 okres Vsetín: Ekonomická aktivita obyvatelstva podle obcí* [online]. 3. 8. 2004 [cit. 22. 11.]. Dostupný z http://www.czso.cz/kraje/zl/publ/2003/sldb/vs/start.htm. Vlastní zpracování.

Příloha 22

Dojíždějící a vyjíždějící do zaměstnání v obcích SO ORP Rožnov pod Radhoštěm v roce 2001

Název obce	EAO zaměstnané	Dojíždějící do obce	Vyjíždějící z obce	Saldo dojíždějící	Hlavní směr dojíždějící (počet dojíždějících osob)
Dolní Bečva	794	258	528	-270	Rožnov p. R. (376)
Horní Bečva	1 029	156	668	-512	Rožnov p. R. (379)
Hutisko-Solanec	855	79	628	-549	Rožnov p. R. (401)
Prostřední Bečva	749	153	528	-375	Rožnov p. R. (317)
Rožnov p. R.	8 410	5 310	1 825	3485	Valašské Meziříčí (517)
Valašská Bystřice	998	147	582	-435	Rožnov p. R. (414)
Vidče	749	90	521	-431	Rožnov p. R. (297)
Vigantice	387	113	272	-159	Rožnov p. R. (185)
Zubří	2 510	586	1 484	-898	Rožnov p. R. (933)

Zdroj: Data poskytnuta Českým statistickým úřadem: *Sčítání lidu, domů a bytů 2001 okres Vsetín: Dojíždějící do zaměstnání a školy.* Vlastní zpracování.

Příloha 23

Klasifikace obcí SO ORP Rožnov pod Radhoštěm podle pracovní funkce v roce 2001

Název obce	OPM v obci	Index pracovní funkce	KPF
Dolní Bečva	524	0,66	obytně pracovní
Horní Bečva	517	0,50	obytná
Hutisko-Solanec	306	0,36	obytná
Prostřední Bečva	374	0,50	obytná
Rožnov p. R.	11 895	1,41	výrazně pracovní
Valašská Bystřice	563	0,56	obytně pracovní
Vidče	318	0,42	obytná
Vigantice	228	0,59	obytně pracovní
Zubří	1 612	0,64	obytně pracovní

Zdroj: Data poskytnuta Českým statistickým úřadem: *Sčítání lidu, domů a bytů 2001 okres Vsetín: Dojíždějící do zaměstnání a školy.* Vlastní zpracování.

Příloha 24

Struktura půdního fondu v obcích SO ORP Rožnov pod Radhoštěm k 31. 12. 2010

Název obce	Celková plocha (ha)	z toho podíl (%)				
		zemědělská půda	lesní půda	vodní plochy	zastavěné plochy	ostatní plochy
Dolní Bečva	2 005	20,2	68,5	1,3	1,0	9,0
Horní Bečva	4 242	27,0	65,7	0,7	0,9	5,7
Hutisko-Solanec	2 990	27,7	63,4	0,4	0,7	7,8
Prostřední Bečva	2 345	25,3	63,8	1,2	0,9	8,8
Rožnov p. R.	3 947	35,3	49,0	0,9	3,2	11,6
Valašská Bystřice	3 597	26,9	64,8	0,5	0,7	7,1
Vidče	1 178	58,9	31,2	0,5	1,8	7,6
Vigantice	764	51,3	38,6	0,7	1,2	8,1
Zubří	2 839	39,1	50,8	1,3	1,4	7,3

Zdroj: *Český statistický úřad: Městská a obecní statistika: Okres Vsetín* [online]. 2008 [cit. 5. 3. 2011]. Dostupný z: http://www.czso.cz/lexikon/mos_vdb.nsf/index. Vlastní zpracování

Příloha 25

Průměrné základní ceny pozemků v obcích SO ORP Rožnov pod Radhoštěm k 1. 1. 2011

Název obce	Průměrná základní cena (Kč /m^2)
Dolní Bečva	2,16
Horní Bečva	1,62
Hutisko-Solanec	1,87
Prostřední Bečva	1,57
Rožnov p. R.	3,14
Valašská Bystřice	1,21
Vidče	3,51
Vigantice	2,87
Zubří	2,84

Zdroj: *Ministerstvo financí ČR: Cenový věstník* [online]. 10. 12. 2010 [cit. 5. 3. 2011]. Dostupný z: http://www.mfcr.cz/cps/rde/xbcr/mfcr/CenovyVestnik_14_2010_pdf.pdf

Příloha 26

Vybavenost obcí SO ORP Rožnov pod Radhoštěm

Název obce	Vybavenost obcí ve školství			Vybavenost obcí ve zdravotnictví			Hromadná ubytovací zařízení v obci
	mateřské školy	základní školy	střední školy	ordinace praktického lék.	ordinace specialistů	ordinace stomatologů	
Dolní Bečva	1	1	-	2	1	2	10
Horní Bečva	1	1	-	2	1	1	29
Hutisko-Solanec	1	1	-	2	1	1	11
Prostřední Bečva	1	1	-	2	-	1	6
Rožnov p. R.	5	5	5	14	31	13	16
Valašská Bystřice	1	1	-	2	2	1	3
Vidče	1	1	-	1	-	-	-
Vigantice	1	1	-	1	-	-	1
Zubří	2	1	-	3	1	2	-

Zdroj: *Český statistický úřad: Městská a obecní statistika: Okres Vsetín* [online]. 2008 [cit. 12. 3. 2011]. Dostupný z: http://www.czso.cz/lexikon/mos_vdb.nsf/okresy/CZ0723/

Příloha 27

Nezaměstnanost v obcích SO ORP Rožnov pod Radhoštěm k 31. 12. 2010

Název obce	EAO	Uchazeči o zaměstnání	Míra nezaměstnanosti (%)	Volná pracovní místa
Dolní Bečva	872	103	11,8	0
Horní Bečva	1 161	176	15,2	3
Hutisko-Solanec	937	136	14,5	0
Prostřední Bečva	821	118	14,4	0
Rožnov p. R.	9 286	1 004	10,8	56
Valašská Bystřice	1 094	135	12,3	2
Vidče	804	74	9,2	2
Vigantice	418	58	13,9	1
Zubří	2 709	275	10,2	11

Zdroj: *Ministerstvo práce a sociálních věcí: Statistiky nezaměstnanosti z územního hlediska* [online]. 2011 [cit. 12. 3. 2011]. Dostupný z: http://portal.mpsv.cz/sz/stat/nz

Příloha 28

Vývoj nezaměstnanosti v obcích SO ORP Rožnov pod Radhoštěm v letech 2005 až 2010[128]

Název obce	2005	2006	2007	2008	2009	2010
Dolní Bečva	10,6	10,4	9,3	6,7	12,4	11,8
Horní Bečva	15,8	15,2	11,0	11,2	16,8	15,2
Hutisko-Solanec	12,2	12,0	8,6	8,2	13,1	14,5
Prostřední Bečva	15,2	13,2	9,6	10,8	18,8	14,4
Rožnov p. R.	10,5	10,1	7,7	7,0	11,6	10,8
Valašská Bystřice	11,6	9,6	7,4	6,9	11,9	12,3
Vidče	5,8	6,0	5,6	5,3	10,4	9,2
Vigantice	9,8	9,8	6,9	7,4	15,1	13,9
Zubří	8,2	7,5	6,2	6,2	11,6	10,2

Zdroj: *Ministerstvo práce a sociálních věcí: Statistiky nezaměstnanosti z územního hlediska* [online]. 2011 [cit. 12. 3. 2011]. Dostupný z: http://portal.mpsv.cz/sz/stat/nz

[128] K 31. 12. uvedeného roku.